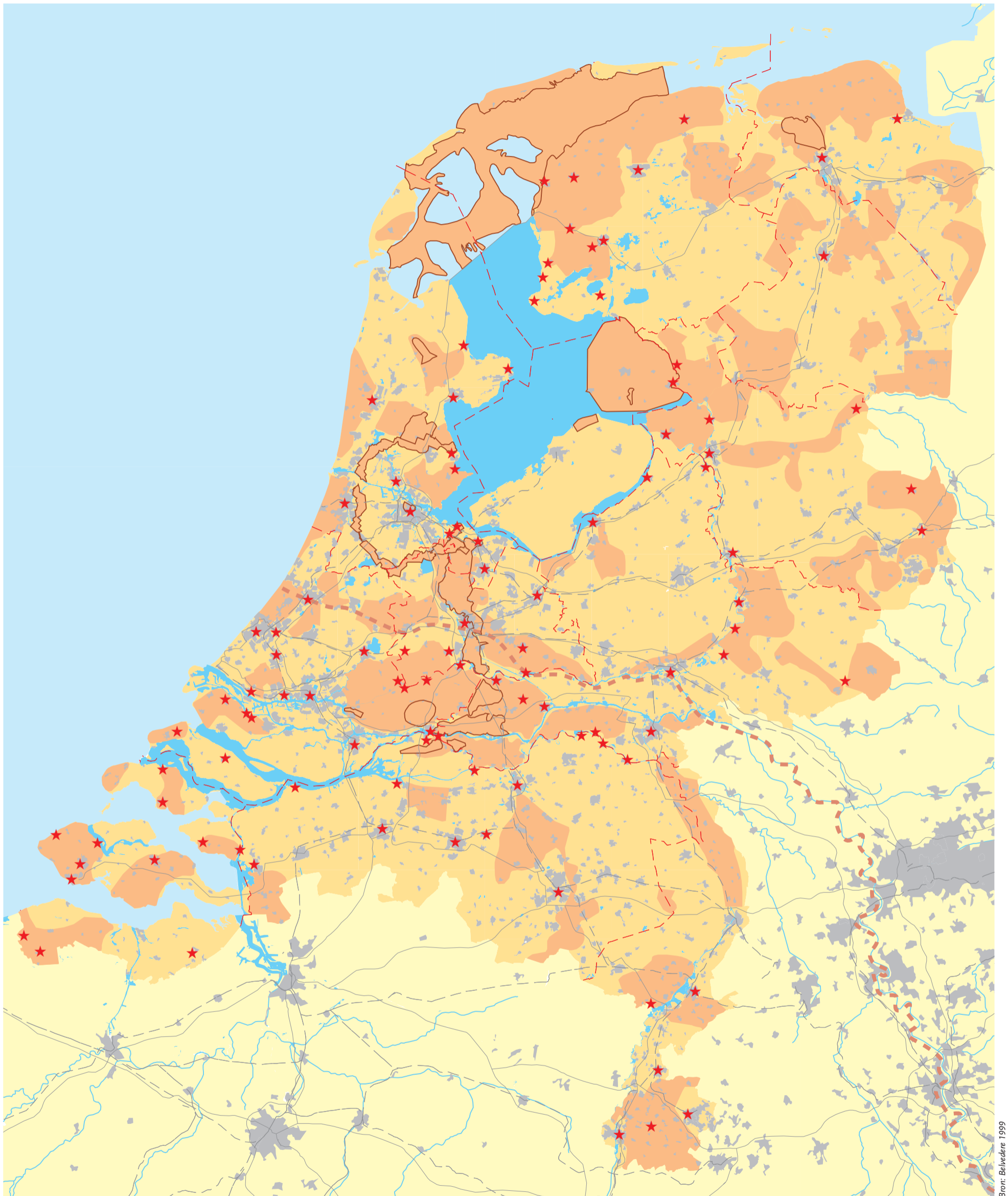


Cultuurhistorische Waardenkaart van Nederland



gebieden met sectorale cultuurhistorische waarden en/of sectoraal hoge waarden

gebieden met hoge gecombineerde cultuurhistorische waarden

gebieden door UNESCO geplaatst op Lijst Werelderfgoed dan wel gebieden op 'voorlopige lijst' Werelderfgoed van Nederland


de Limes, grens van het Romeinse rijk


in cultuurhistorisch opzicht belangrijkste steden

0 20 km

Cultuurhistorische stapelkaart



 gebieden met hoge archeologische waarden

 gebieden met hoge historisch-geografische waarden

 gebieden door UNESCO geplaatst op Lijst Werelderfgoed dan wel gebieden op 'voorlopige lijst' Werelderfgoed van Nederland

 beschermde stads- en dorpsgezichten

 belangrijkste landgoederen en buitenplaatsen

 0 20 km