



Schoon, mooi en veilig water:
ook uw belang

INSPRAAKWIJZER



Ministerie van Verkeer en Waterstaat

Geef uw mening over onze voorstellen

22 december 2008

Inspraakwijzer bij het Nationaal Waterplan,
de Stroomgebiedbeheerplannen, het Beheer- en
Ontwikkelplan voor de Rijkswateren en bij
de waterplannen van provincies, waterschappen
en gemeenten.



Inhoudsopgave

1.	Waarom deze inspraakwijzer?	7
2.	Schoon, mooi en veilig water: ook uw belang	8
2.1	Geef uw mening over onze voorstellen	8
2.2	Wie doet wat?	11
3.	Waterplannen van het rijk	15
3.1	Een overzicht	15
3.2	Het Nationaal Waterplan	15
3.3	De stroomgebiedbeheerplannen	21
3.4	Het Beheer- en Ontwikkelplan voor de Rijkswateren	25
4.	De regionale waterplannen	29
4.1	Provincie: waterhuishoudingsplan of omgevingsplan	29
4.2	Waterschap: waterbeheerplan	31
4.3	Wat doen gemeenten?	33
4.4	Meer informatie	35
5.	Uw mening telt	37
5.1	Wat is inspraak?	37
5.2	Uw reactie op de plannen	37
5.3	Wat gebeurt er met uw inspraakreactie op de plannen?	46



1. Waarom deze inspraakwijzer?

Deze inspraakwijzer informeert u over de mogelijkheid uw mening te geven over de nieuwe waterplannen van de overheid. Het ministerie van Verkeer en Waterstaat heeft zes ontwerpplannen voor schoner, mooier en veiliger water opgesteld:

- het Nationaal Waterplan;
- vier stroomgebiedbeheerplannen (Eems, Maas, Rijndelta, Schelde);
- het Beheer- en Ontwikkelplan voor de Rijkswateren.

Deze plannen zijn opgesteld voor de periode 2009-2015¹ en worden eind 2009 vastgesteld. De provincies brengen ieder een (ontwerp-)waterhuishoudingsplan of een (herziening van het) omgevingsplan uit en de waterschappen een ontwerp-waterbeheerplan. Een aantal gemeenten zal een gemeentelijk besluit of waterplan in de inspraak brengen.

Deze waterplannen zijn gelijktijdig en in overleg ontwikkeld. Ze gaan ook kort na elkaar de inspraak in, zodat u op die plannen kunt reageren die voor u van belang zijn. Op de website www.nederlandleeftmetwater.nl/inspraak ziet u vanaf 22 december 2008 welke plannen voor uw gebied van belang zijn, waar en wanneer deze ter inzage liggen en hoe u kunt inspreken.

We hopen u met deze inspraakwijzer goed op weg te helpen bij het indienen van een inspraakreactie op de waterplannen.

¹De plannen hebben in de titel de periode 2010-2015 meegekregen. De plannen worden eind 2009 vastgesteld en gelden daarmee vanaf eind 2009 tot en met eind 2015; zes jaar.

2. Schoon, mooi en veilig water: ook uw belang

2.1 Geef uw mening over onze voorstellen

Nederland is een waterland. Schoon, mooi en veilig water is ons handelsmerk en onze deskundigheid. Kijk maar naar onze dijken, polders, kanalen, en naar de prachtige waternatuur waarin je zo goed kunt ontspannen. Water is ook de levensvoorwaarde voor mensen, dieren en planten en een belangrijke bron van inkomsten. Zwemmen, zeilen, varen en sportvissen, het kan alleen met schoon, mooi en veilig water. Daarom is uw mening over onze voorstellen voor het water van groot belang.



Het water stelt ons steeds voor nieuwe opgaven. Het klimaat is in beweging, waardoor het vaker en harder regent en het water in de rivieren en de zee stijgt. En het water in ons land is schoner geworden, maar kan op plekken nog geschikter gemaakt worden voor planten en dieren. Het rijk werkt samen met de provincies, de waterschappen, de gemeenten en met onze buurlanden en overlegt regelmatig met de belangenorganisaties. Dit allemaal om ons water schoon en veilig te houden. Dat vraagt om slimme oplossingen en samenwerking. Zo ontstaan verschillende nieuwe waterplannen met voorstellen om het water schoon en veilig te maken en te houden, nu en in de toekomst.



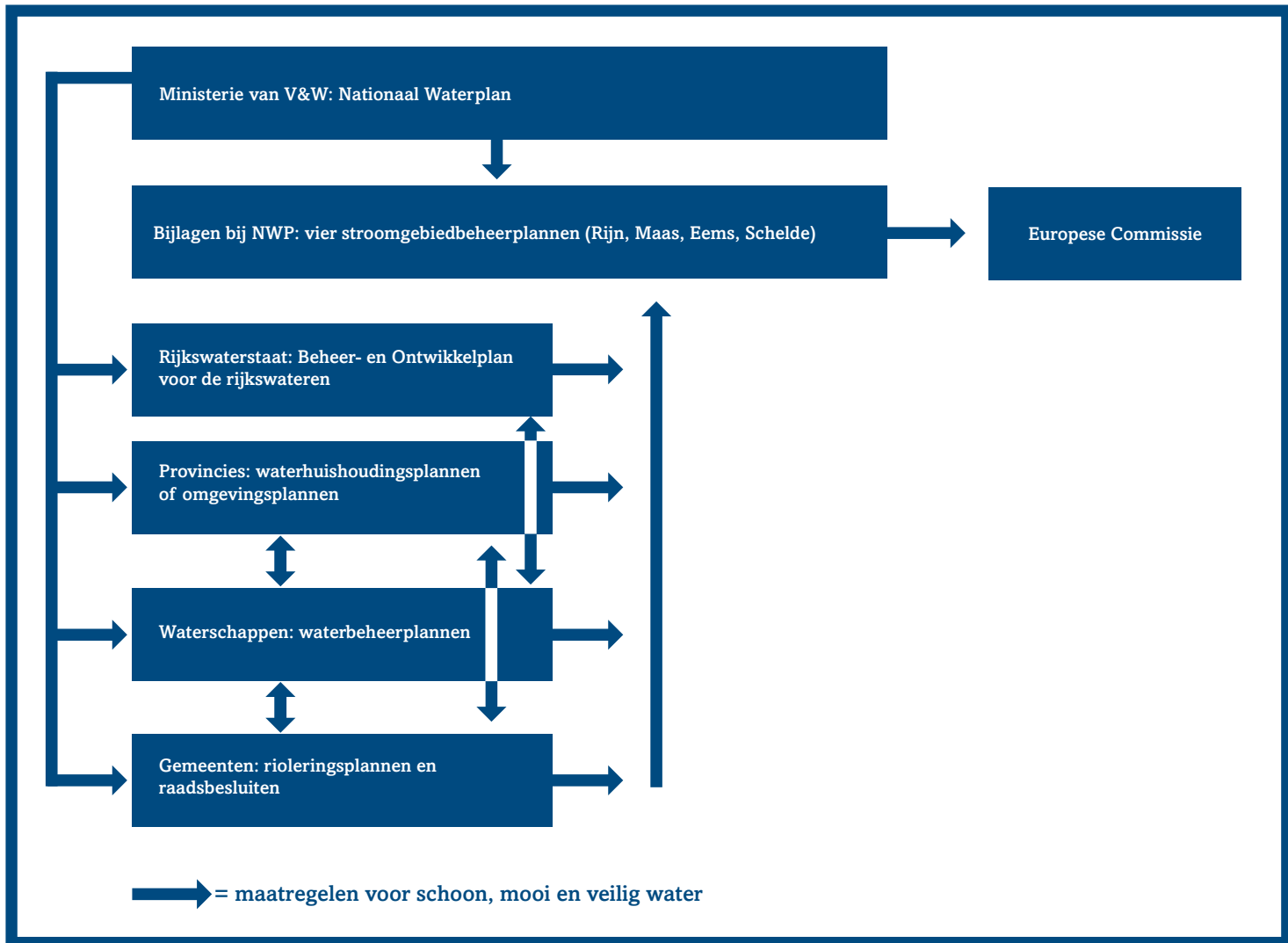


Laat ons weten wat u vindt van onze plannen en voorstellen om het water klimaatbestendiger, aantrekkelijker en gezonder te maken. De plannen gaan ook over uw toekomst en uw water. Vertel ons daarom wat u vindt en reageer op de voorstellen in het Nationaal Waterplan, de vier stroomgebiedbeheerplannen en/of het Beheer- en Ontwikkelplan voor de Rijkswateren. Ook over de plannen van provincies, waterschappen en gemeenten kunt u uw mening geven.

2.2 Wie doet wat?

De rijksoverheid, provincies, waterschappen en gemeenten maken waterplannen met voorstellen om het water in Nederland schoon en veilig te maken en te houden. Deze plannen gaan allemaal over verschillende delen van Nederland, soms over grote en vaak over kleine wateren.

De plannen hebben veel met elkaar te maken, omdat water niet ophoudt met stromen bij de grenzen van een stad, provincie of zelfs het land. Voor het water in stad en dorp maken de *gemeenten* water- en rioleringsplannen. Dit water staat in verbinding met de beken, kanalen, plassen en boezems, waar *waterschappen* voor verantwoordelijk zijn en waterbeheerplannen voor maken. De *provincie* zorgt voor het provinciale waterbeleid, ze legt dat vast in waterhuishoudingsplannen of omgevingsplannen. Rijkswaterstaat beheert de grote rivieren en kanalen, het IJsselmeergebied, de Zuidwestelijke Delta en de Nederlandse delen van de Noordzee en Waddenzee en maakt daarvoor het Beheer- en Ontwikkelplan voor de Rijkswateren. Rijkswaterstaat is onderdeel van het



ministerie van Verkeer en Waterstaat. Onder leiding van de Staatssecretaris van Verkeer en Waterstaat stelt het rijk het beleid op voor thema's die landelijk spelen in het Nationaal Waterplan en ze stelt de stroomgebiedbeheerplannen voor het Nederlandse deel van de stroomgebieden Eems, Maas, Rijn en Schelde op. Daartoe behoort ook de afstemming met de andere landen in deze stroomgebieden.

Al deze plannen van de waterbeheerders in Nederland hebben ook tot doel te voldoen aan de verplichtingen van de Europese Kaderrichtlijn Water. Deze richtlijn vereist dat alle lidstaten de kwaliteit van het oppervlakte- en grondwater verbeteren; voor de leefomgeving van de mens, maar ook voor planten en dieren. Maatregelen om dit te bereiken zijn opgenomen in de bovengenoemde plannen van gemeenten, waterschappen, provincies en Rijkswaterstaat. Deze maatregelen van alle waterbeheerders gezamenlijk zijn vervolgens gebundeld in vier stroomgebiedbeheerplannen. In samenhang daarmee is er samen met de andere landen een internationaal overkoepelend plan per stroomgebied opgesteld. De stroomgebiedbeheerplannen worden aan de Europese Commissie toegezonden.



WUPPERTAL

3. Waterplannen van het rijk

3.1 Een overzicht

Het ministerie van Verkeer en Waterstaat heeft zes ontwerp-rijksplannen voor schoner, mooier en veiliger water opgesteld.

Het *Nationaal Waterplan* is het nationale beleidsplan waarin het waterbeleid voor de periode 2009-2015 wordt vastgelegd. Het plan wordt eind 2009 vastgesteld. Het gaat over alle onderdelen van het waterbeleid, veiligheid tegen overstromingen, voorkomen van wateroverlast en watertekort, schoon water en het gebruik van water.

De vier *stroomgebiedbeheerplannen* zijn beheerplannen die per stroomgebied worden opgesteld en richten zich op waterkwaliteit van grond- en oppervlaktewater. Deze beheerplannen geven concreet aan welke waterkwaliteitsdoelstellingen er gelden, wat de oorzaken zijn van achterblijvende kwaliteit en welke maatregelen er genomen gaan worden.

Het *Beheer- en Ontwikkelplan voor de Rijkswateren* is het beheerplan voor de rijkswateren. Rijkswaterstaat is verantwoordelijk voor het beheer van dit hoofdwatersysteem. Hiertoe behoren de grote rivieren en kanalen, het IJsselmeergebied, de Zuidwestelijke Delta, de Noordzee en de Waddenzee.

3.2 Het Nationaal Waterplan

3.2.1. Waar gaat het over?

Het Nationaal Waterplan is het plan voor het nationale waterbeleid. Met het Nationaal Waterplan geeft het rijk op hoofdlijnen



aan welk beleid er de komende jaren gevoerd wordt om te komen tot een duurzaam waterbeheer. Het Nationaal Waterplan geeft het water- en ruimtelijke beleid voor veiligheid tegen overstromingen, voldoende en schoon water en voor diverse vormen van gebruik van water. Met streefbeelden wordt aangegeven hoe het rijk denkt dat de watertoekomst eruit zou kunnen zien. Ook staat aangegeven welke maatregelen er genomen worden. Voor een deel gaat het om maatregelen die al eerder in gang zijn gezet. Deze worden met kracht voortgezet. Denk aan het programma om de dijken te versterken en projecten om de rivieren te verruimen. Waterkwaliteitsmaatregelen komen aan de orde in de stroomgebiedbeheerplannen. Een belangrijke opgave voor de toekomst is hoe om te gaan met klimaatverandering. De Deltacommissie heeft zich in 2008 hierover gebogen en heeft voorstellen gedaan om Nederland ook op de lange termijn veilig en leefbaar te houden. Het Nationaal Waterplan geeft een eerste aanzet van de manier waarop het kabinet de voorstellen van de Deltacommissie de komende jaren gaat uitwerken in maatregelen voor de toekomst.

Een duurzaam waterbeleid vereist dat we water waar mogelijk laten meebewegen met en gebruikmaken van natuurlijke processen. Tegelijk blijven dijken en dammen van groot belang en benutten we kansen door watermaatregelen te combineren met andere gewenste ontwikkelingen, zoals het versterken van natuur en landschap en het ontwikkelen van wonen aan en op het water.

3.2.2. Wat is de planning?

Het rijk stelt op basis van de nieuwe Waterwet eens in de zes jaar een Nationaal Waterplan op. Dit Nationaal Waterplan geldt voor de periode 2009-2015. Het ontwerp is klaar op 22 december 2008 en



wordt ter informatie beschikbaar gesteld samen met de stroomgebiedbeheerplannen die formeel dan al de inspraak in gaan. Onderdeel van het Nationaal Waterplan zijn plannen op het gebied van de waterveiligheid, het IJsselmeergebied en de Noordzee. Ook wordt een plan-MER met als onderdeel een passende beoordeling op grond van de natuurbeschermingswet, opgesteld. Inspraak op het Nationaal Waterplan en op het plan-MER is mogelijk vanaf 11 mei 2009 tot en met 22 juni 2009. Na de inspraakperiode wordt het definitieve plan vastgesteld uiterlijk 22 december 2009.

De stroomgebiedbeheerplannen hebben een eigen totstandkomingsprocedure (zie paragraaf 2.4), maar worden vastgesteld als onderdeel van het Nationaal Waterplan.

3.2.3. Wat betekent dit voor Nederland?

Vergroten van de veiligheid tegen overstromingen is een hoofdthema van het Nationaal Waterplan, zodat we in Nederland veilig kunnen blijven wonen en werken. Daarbij moeten we meer dan tot nu de kansen benutten die water ons geeft. Water maakt Nederland mooi en leefbaar, in de stad en op het platteland. Ook kunnen we waterbeheer combineren met plannen voor recreatie, natuur en landschap, productie van duurzame energie en woningbouw. Dit lukt het beste door te kijken hoe we én het waterbeheer kunnen verbeteren én tegelijk werken aan economie, ecologie en leefomgeving. En dit tegen zo laag mogelijke maatschappelijke kosten. Het Nationaal Waterplan laat zien hoe deze aanpak uitwerkt voor de kust en de rivieren, in het IJsselmeergebied, de Zuidwestelijke Delta, de Randstad, de Noordzee, Noord-Nederland en de Waddenzee, hoog Nederland en in het stedelijke gebied. Ook wordt



beschreven hoe Nederland samen met andere landen wereldwijd werkt aan goed waterbeheer.

3.3 De stroomgebiedbeheerplannen

3.3.1. Waar gaat het over?

In de stroomgebiedbeheerplannen staat per stroomgebied aangegeven met welke maatregelen de oppervlakte- en grondwateren in Nederland vóór 2015 in een goede ecologische en chemische toestand gebracht gaan worden. Er is voor het Nederlandse deel van de stroomgebieden Eems, Maas, Rijndelta en Schelde een stroomgebiedbeheerplan opgesteld. Daarnaast is er samen met de andere landen een internationaal overkoepelend plan per stroomgebied opgesteld. Een samenvatting van dit internationale plan is als bijlage toegevoegd aan het stroomgebiedbeheerplan.

In de ontwerpplannen is voor het Nederlandse deel van de stroomgebieden Eems, Maas, Rijndelta en Schelde aangegeven wat de huidige waterkwaliteit is, wat de grootste bedreigingen voor de waterkwaliteit zijn en welke doelen er gelden voor de oppervlaktewateren en grondwateren. Bovendien is er een samenvatting van het maatregelenprogramma opgenomen, verdeeld in de komende planperiode 2009-2015 en de planperioden die daarna komen. Op de uitvoering van het maatregelenprogramma voor de planperiode 2009-2015 rust een resultaatsverplichting.

3.3.2. Wat is de planning?

Het opstellen van het stroomgebiedbeheerplan is een verplichting die voortkomt uit de Kaderrichtlijn Water van de Europese



Grenzen van de stroomgebieden

Unie (KRW). De KRW schrijft voor wat er in de stroomgebied-beheerplannen in ieder geval moet staan. Het is de eerste keer dat stroomgebiedbeheerplannen worden opgesteld. Het rijk stelt de plannen op, maar doet dat in zeer nauwe samenwerking met provincies, waterschappen en gemeenten.

De vier ontwerp-stroomgebiedbeheerplannen worden van 22 december 2008 tot en met 22 juni 2009 ter inzage gelegd. Gedurende deze gehele periode kunt u op de vier ontwerpplannen een zienswijze indienen. De stroomgebiedbeheerplannen hebben een eigen plan-MER dat op 22 december 2008 beschikbaar is. Ook hierover kunt u uw zienswijze indienen.

De Staatssecretaris van Verkeer en Waterstaat zal de zienswijzen betrekken bij het vaststellen van de stroomgebiedbeheerplannen voor de Eems, Maas, Rijndelta en Schelde. Deze plannen worden uiterlijk op 22 december 2009 vastgesteld.

3.3.3. Wat betekent dit voor Nederland?

Met de plannen wordt duidelijk welke ecologische en chemische doelstellingen er voor welke wateren gelden, waarbij ook duidelijk wordt welke wateren pas na 2015 een goede toestand zullen bereiken en waardoor die vertraging veroorzaakt wordt. Ook is samengevat welke maatregelen wanneer in welk gebied uitgevoerd zullen worden. Dit maatregelenprogramma is door de overheden in onderlinge samenwerking tot stand gekomen. Uitgebreidere informatie over wie wanneer welke maatregelen gaat nemen, is terug te vinden in de (water)plannen van de betreffende overheid: rijk, provincies, waterschappen en gemeenten.



3.4 Het Beheer- en Ontwikkelplan voor de Rijkswateren

3.4.1. Waar gaat het over?

Het Beheer- en Ontwikkelplan voor de Rijkswateren 2010-2015 (BPRW) gaat over het beheer van de Rijkswateren. Hiertoe behoren de grote rivieren en kanalen, het IJsselmeergebied, de Zuidwestelijke Delta, de Noordzee en de Waddenzee. De Staatssecretaris van Verkeer en Waterstaat stelt het BPRW vast en Rijkswaterstaat voert vervolgens het daarin beschreven beheer uit. De inhoud, zoals doelen, maatregelen en afwegingen hebben tot doel te voldoen aan belangrijke wettelijke eisen voor waterkwaliteit, natuur, veiligheid en tal van andere onderwerpen.

De bescherming tegen overstromingen en de zorg voor voldoende en schoon & gezond water staan voorop in het beheer. Ook voor een vlotte en veilige scheepvaart (beroepsvaart én recreatievaart) bevat het BPRW tal van maatregelen. Daarnaast geeft het beheer van Rijkswaterstaat aandacht en ruimte aan ander specifiek gebruik, zoals zwemmen, drinkwaterbereiding, natuur, koelwater en (sport)visserij.

Rijkswaterstaat zorgt al jaren voor het basisonderhoud van de rijkswateren. Naast het voortzetten van bekende maatregelen bevat het BPRW nieuwe activiteiten om de informatievoorziening te versterken, de veiligheid tegen overstromingen nog verder op te voeren en de kwaliteit van het water verder te verbeteren. Met dit laatste werkt Rijkswaterstaat actief aan de verplichtingen uit de KRW, zoals nationaal vastgelegd in het (ontwerp-)Besluit

milieukwaliteitseisen en monitoring water en de Natuurwetgeving (Natura 2000).

De ecologische doelen, het toetsingskader en de maatregelen die daaruit voortvloeien, zijn opgenomen in de bij het BPRW behorende Programma. Hierin worden deze voor de periode 2009-2015 vastgelegd, met een doorkijk naar de periode 2015-2027. Deze maatregelen voor een betere waterkwaliteit van de Rijkswateren zijn ook opgenomen in de stroomgebiedbeheerplannen. Het programma heeft daarmee ook tot doel uitvoering te geven aan de Europese Richtlijn Prioritaire Stoffen en de richtlijnen voor beschermde functies en gebieden zoals drinkwater, zwemwater en leefgebieden voor beschermde soorten.

3.4.2. Wat is de planning?

Het BPRW is een wettelijk verplicht plan en geeft voor de Rijkswateren uitvoering aan het beleid uit het Nationaal Waterplan (zie paragraaf 2.3) en de Nota Mobiliteit (voor wat betreft de scheepvaart). Het ontwerp-BPRW is vanaf 22 december 2008 beschikbaar en vanaf 5 januari tot en met 16 februari 2009 kunt u hierop en op het daarop betrekking hebbende plan-MER inspreken.

Het BPRW gaat eind 2009 in en geldt voor zes jaar.

De doelen en maatregelen zullen voor wat betreft Natura 2000 uiteindelijk formeel worden vastgelegd in aanwijzingsbesluiten en beheerplannen op grond van de Natuurbeschermingswetgeving, waarvoor op een later moment een afzonderlijke procedure zal worden doorlopen. Het resultaat van deze besluitvorming zal in een later stadium in het BPRW worden opgenomen.

3.4.3. Wat betekent dit voor Nederland?

Er wordt de komende jaren veel geïnvesteerd om de grote wateren van Nederland veiliger, schoner en gezonder te maken. Grote programma's als Maaswerken en Ruimte voor de Rivier zorgen voor meer veiligheid en ruimtelijke kwaliteit. De veiligheid van waterkeringen wordt verder op peil gebracht. De chemische en ecologische toestand van het water wordt flink verbeterd. Het veelzijdige gebruik van water – variërend van visserij en scheepvaart tot natuur en recreatie – wordt waar mogelijk ondersteund. De organisatie op het gebied van incidenten en calamiteiten wordt versterkt. Vooral de scheepvaart wordt ingezet voor ontwikkeling van het verkeersmanagement. De samenwerking van Rijkswaterstaat met regionale water- en vaarwegbeheerders wordt geïntensiveerd. Er zullen gebiedsgerichte afspraken worden gemaakt over aan- en afvoer van water, over overstromingsrisico's, over ruimtelijke ontwikkelingen in relatie tot het watersysteem. Er ligt veel nadruk op uitvoering van de afgesproken maatregelen voor waterkwaliteit en -veiligheid. Daarbij wordt de inzet van marktpartijen (PPS), ook op het gebied van innovatieve toepassingen zoals energiewinning uit water, verder uitgebouwd.



4. De regionale waterplannen

4.1 Provincie: waterhuishoudingsplan of omgevingsplan

In het Provinciaal Waterhuishoudingsplan of het Provinciaal Omgevingsplan staat beschreven wat de provincie samen met de waterschappen en andere partners doet om ervoor te zorgen dat we veilig achter de dijken kunnen wonen, geen natte voeten krijgen bij hevige regenbuien en dat de kwaliteit van het water voldoet aan de eisen die we hieraan stellen.

Het Provinciaal Waterhuishoudingsplan bevat de hoofdlijnen van het provinciaal waterbeleid en geeft daarmee aan waar waterbeheerders in de provincie zich aan moeten houden bij hun werk. Binnen deze kaders treffen de waterschappen en gemeenten maatregelen voor het waterbeheer.

Het provinciaal plan geeft de doelen voor de kwaliteit van de oppervlaktewateren in de provincie en geeft aan welke functies de verschillende wateren in de provincie hebben, zoals scheepvaart, recreatie of natuur. Het plan bevat het provinciale waterbeleid inclusief eventuele ruimtelijke keuzes.



4.2 Waterschap: waterbeheerplan

In het waterbeheerplan geeft het waterschap aan hoe het in het waterschapsgebied het waterbeheer in de komende jaren wil uitvoeren. Het plan beschrijft de uitgangspunten voor het beheer, de ontwikkelingen die de komende jaren verwacht worden en de belangrijkste keuzen die het waterschap moet maken. Daarnaast geeft het waterbeheerplan een overzicht van maatregelen en kosten. De maatregelen voor de Europese Kaderrichtlijn Water (KRW) zijn onderdeel van het plan. Voorbeelden van KRW-maatregelen in waterbeheerplannen zijn de aanleg van natuurvriendelijke oevers, de aanleg van vispassages, ecologisch herstel van beken en het efficiënter maken van rioolwaterzuiveringsinstallaties. In de meeste gevallen gaan de waterbeheerplannen over dezelfde periode als de stroomgebiedbeheerplannen, namelijk 2009-2015.



DILLE & KAMJ

en TOE

Kunstlokaal


ARLEAT

4.3 Wat doen gemeenten?

Gemeenten zijn in de meeste gevallen verantwoordelijk voor riolering. Bovendien voeren zij via onder andere bestemmingsplannen het ruimtelijke beleid uit in de gemeente en bepalen zij de rol van het water daarbij. Gemeenten kunnen bijvoorbeeld in hun bestemmingsplannen zorgen voor meer ruimte om water op te vangen, zowel om wateroverlast tegen te gaan als om de kwaliteit van water en de leefomgeving te verbeteren. Ook chemische onkruidbestrijding, de toepassing van milieuvriendelijke bouwmaterialen en het afvalbeleid kunnen gevolgen hebben voor de waterkwaliteit. Veel gemeenten hebben een gemeentelijk rioleringsplan, en verschillende gemeenten hebben daarnaast ook eigen gemeentelijke waterplannen gemaakt.

Of in een gemeente KRW-maatregelen nodig zijn, zoals natuurvriendelijke oevers, aanpassing van riolering, bodemsanering of andere maatregelen verschilt van geval tot geval. In sommige gemeenten zijn geen maatregelen nodig, en in andere gevallen zijn de maatregelen in een gemeente opgenomen in het waterbeheerplan van het waterschap. Ook kan het zijn dat KRW-maatregelen in een gemeente al eerder in een bestaand plan zijn verwerkt, bijvoorbeeld een waterplan of een rioleringsplan. In deze gevallen zal de gemeente dus geen nieuw plan in de inspraak brengen.

Een aantal gemeenten zal wel een apart besluit nemen over KRW-maatregelen of een plan daarover maken.

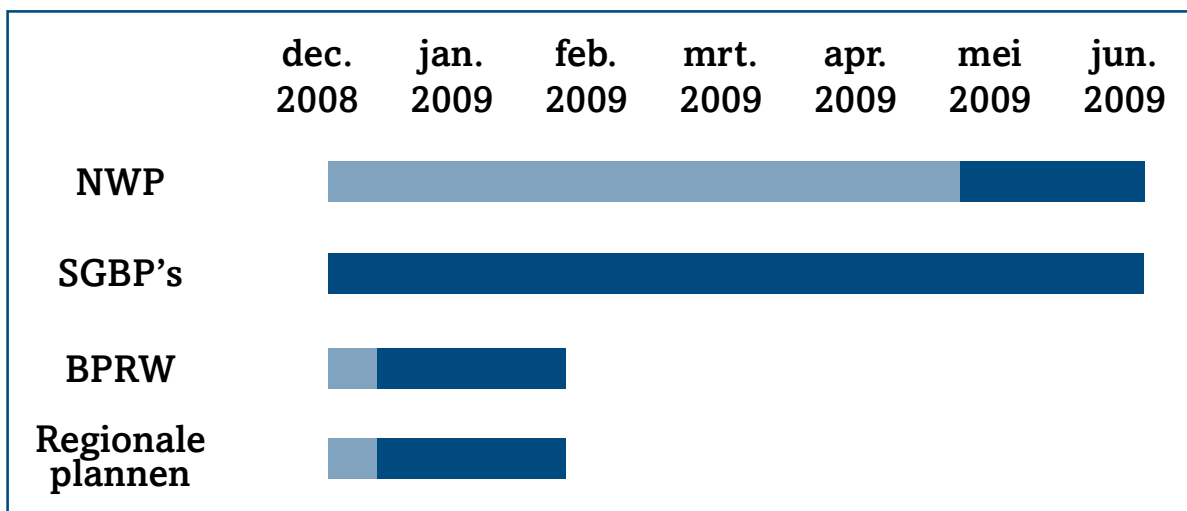


4.4 Meer informatie

Voor meer informatie over de inhoud van de waterplannen van het ministerie van Verkeer en Waterstaat kunt u contact opnemen met de Helpdesk Water (contact@helpdeskwater.nl of telefoon 0800 659 28 37). Voor inlichtingen over de inspraakprocedure voor de waterplannen van het ministerie van Verkeer en Waterstaat kunt u contact opnemen met het Inspraakpunt, telefoon 070 351 96 00, www.inspraakpunt.nl.

Voor meer informatie over waterplannen en inspraakprocedures van provincies, waterschappen of gemeenten verwijzen we u naar www.nederlandleeftmetwater.nl/inspraak. Daar kunt u vanaf 22 december 2008 aan de hand van uw postcode een overzicht krijgen van alle voor u relevante waterplannen waar inspraak op mogelijk is.





[Light Blue Box] = publicatie, nog geen inspraak mogelijk

[Dark Blue Box] = ter inzage, inspraak mogelijk

5. Uw mening telt

5.1 Wat is inspraak?

5.1.1. Doel inspraakprocedures

Met inspraak vraagt de overheid burgers, bedrijven en belangenorganisaties om mee te denken. Het doel is tot betere besluiten te komen. Uw mening telt als het gaat over het Nationaal Waterplan, de stroomgebiedbeheerplannen en/of het ontwerp-Beheer- en Ontwikkelplan voor de Rijkswateren en als het gaat om de waterplannen van de provincies, waterschappen en gemeenten. Door uw zienswijzen in te dienen kunt u bijvoorbeeld wijzen op speciale situaties in uw eigen omgeving. Bijvoorbeeld of er genoeg rekening is gehouden met de belangen in uw gebied. U kunt uw mening geven over de doelen en maatregelen die in de plannen worden voorgesteld. Het kan ook zijn dat we oplossingen of bepaalde problemen over het hoofd hebben gezien, ook dat kunt u dan in uw zienswijze aangeven. Op eventuele onjuistheden kunt u ook reageren. Belangrijk is wel dat uw zienswijze altijd moet samenhangen met een inhoudelijk punt uit het waterplan waar u uw reactie op indient.

5.2 Uw reactie op de plannen

5.2.1. Wanneer kunt u inspreken?

- Voor de stroomgebiedbeheerplannen kunt u uw reactie indienen van 22 december 2008 tot en met 22 juni 2009.
- Voor het Beheer- en Ontwikkelplan Rijkswateren, kunt u uw reactie indienen van 5 januari tot en met 16 februari 2009.
- Voor het Nationaal Waterplan kun u uw reactie indienen van 11 mei tot en met 22 juni 2009.

- De inspraakperiode voor de provinciale waterhuishoudingsplannen of omgevingsplannen start tussen 22 december 2008 en 5 januari 2009² en duurt in de meeste gevallen zes weken.
- De inspraakperiode voor de waterbeheerplannen van de waterschappen start tussen 22 december 2008 en 5 januari 2009 en duurt zes weken.
- In sommige gevallen zullen gemeenten raadsbesluiten of waterplannen ter inzage leggen, waar u op kunt inspreken. Ook deze inspraakperiode start tussen 22 december 2008 en 5 januari 2009 en duurt zes weken.

Voor de drie plannen van het ministerie van Verkeer en Waterstaat gelden verschillende inspraaktermijnen. Dit heeft te maken met verschillen tussen de Europese regels voor de inspraak op de stroomgebiedbeheerplannen en Nederlandse regels voor inspraak op het Nationaal Waterplan en het Beheer- en Ontwikkelplan voor de Rijkswateren.

²De inspraak op het plan van de Provincie Groningen zal naar verwachting in de tweede helft van januari 2009 starten.



5.2.2. Waar liggen de plannen ter inzage?

U kunt de plannen van het ministerie van Verkeer en Waterstaat downloaden vanaf de volgende website:

www.inspraakpunt.nl.

Deze plannen liggen op de volgende locaties ter inzage:

- het ministerie van Verkeer en Waterstaat, Plesmanweg 1-6, Den Haag;
- alle kantoren van regionale diensten van Rijkswaterstaat;
- alle provinciehuizen;
- alle waterschapskantoren.

De stroomgebiedbeheerplannen liggen vanaf 5 januari 2009 ook ter inzage op de gemeentehuizen.

De provinciale waterhuishoudingsplannen of omgevingsplannen en de waterbeheerplannen van de waterschappen liggen ter inzage in de provinciehuizen, waterschapskantoren en gemeentehuizen. Een beperkt aantal gemeenten zal een apart besluit nemen over KRW-maatregelen of een plan daarover maken. Op de website www.nederlandleeftmetwater.nl/inspraak ziet u vanaf 22 december 2008 welke plannen voor uw gebied van belang zijn, waar deze ter inzage liggen en hoe u kunt inspreken.

En als u meer informatie wilt, dan kunt u natuurlijk ook uw provincie, waterschap of gemeente bellen of schrijven.

5.2.3. Hoe kunt u inspreken op de plannen van het ministerie van Verkeer en Waterstaat?

U kunt gedurende de inspraakperiodes schriftelijk of mondeling reageren.

Via internet

Op www.inspraakpunt.nl kunt u online uw mening geven door het invullen van een reactieformulier.

Schriftelijk

Uw schriftelijke reactie op het ontwerp-Beheer- en Ontwikkelplan voor de Rijkswateren en het bijbehorende plan-MER kunt u **van 5 januari 2009 tot en met 16 februari 2009** sturen naar:

Inspraakpunt

Ontwerp-Beheer- en Ontwikkelplan voor de Rijkswateren

Postbus 30316

2500 GH Den Haag

Uw schriftelijke reactie op de ontwerp-Stroomgebiedbeheerplannen kunt u **van 22 december 2008 tot en met 22 juni 2009** sturen naar:

Inspraakpunt

Ontwerp-Stroomgebiedbeheerplannen

Postbus 30316

2500 GH Den Haag

Uw schriftelijke reactie op het ontwerp-Nationaal Waterplan kunt u **van 11 mei 2009 tot en met 22 juni 2009** sturen naar:

Inspraakpunt

Ontwerp-Nationaal Waterplan

Postbus 30316

2500 GH Den Haag

Uw schriftelijke reactie op alle overige plannen kunt u van 5 januari tot en met 16 februari 2009 sturen naar de provincie, het waterschap of de gemeente die het plan heeft opgesteld waarop u wilt reageren.

Mondeling

Tijdens de inspraakperiode zijn er zeven informatie- en inspraakbijeenkomsten. Hier wordt de inhoud van het ontwerp-Beheer- en Ontwikkelplan voor de Rijkswateren, de ontwerp-Stroomgebiedbeheerplannen en het ontwerp-Nationaal Waterplan toegelicht en kunt u vragen stellen. Op deze avonden vindt ook een hoorzitting plaats waar u mondeling kunt inspreken op het ontwerp-Beheer- en Ontwikkelplan voor de Rijkswateren en de ontwerp-Stroomgebiedbeheerplannen. Als u gebruik wilt maken van deze mogelijkheid om mondeling in te spreken, stellen wij het op prijs als u dit twee dagen voor de hoorzitting aan het Inspraakpunt laat weten, telefoon 070 351 96 00. Op het ontwerp-Nationaal Waterplan kunt u inspreken vanaf 11 mei 2009.

Data en locaties van de bijeenkomsten:

Datum	Plaats	Locatie
dinsdag 20 januari 2009	Roermond	Theaterhotel de Oranjerie Kloosterwandplein 12-16
woensdag 21 januari 2009	Goes	Hotel Goes A. Fokkerstraat 100
donderdag 22 januari 2009	Deventer	Stadschouwburg Leeuwenbrug 2
maandag 26 januari 2009	Amersfoort	Theater en Congrescentrum De Flint Coninckstraat 60
dinsdag 27 januari 2009	Zoetermeer	Dekker Zalencentrum Scheglaan 12
woensdag 28 januari 2009	Heerenveen	Abe Lenstra Stadion Abe Lenstra boulevard 21
donderdag 29 januari 2009	Hoogezand	Hotel Faber Meint Veningastraat 123

Het indicatieve programma van de avonden is:

18.30 - 22.00 uur: informatiemarkt

19.30 uur: plenaire presentatie en gelegenheid tot het stellen van informatieve vragen

Aansluitend: officiële hoorzitting voor mondelinge inspraak op het ontwerp-Beheer- en Ontwikkelplan voor de Rijkswateren en op de ontwerp-Stroomgebiedbeheerplannen.

Ook zijn er verschillende bijeenkomsten over een of meerdere van de regionale plannen. Deze worden aangekondigd in uw regionale dagblad en via de website van de betreffende overheid.

Inspreken op meerdere plannen

Wilt u reageren op meer dan één plan, dan dient u dit duidelijk te vermelden. Het is dus niet zo dat uw reactie automatisch voor alle plannen geldt.

Waarop kunt u inspreken?

U kunt uw mening geven over alle onderdelen van het Nationaal Waterplan, van de Stroomgebiedbeheerplannen en van het Beheer- en Ontwikkelplan voor de Rijkswateren, inclusief de bijbehorende plan-MER-rapportages.



5.3 Wat gebeurt er met uw inspraakreactie op de plannen?

Nadat u uw reactie heeft ingediend, ontvangt u een ontvangstbevestiging van de organisatie waar u uw reactie heeft ingediend. De inspraakreacties op de plannen van provincie, waterschap en gemeente worden behandeld door de betreffende provincie, het waterschap of de gemeente.

Het Inspraakpunt bundelt alle reacties op de plannen van het ministerie van Verkeer en Waterstaat en deze kunnen na afloop van de inspraaktermijn worden ingezien op www.inspraakpunt.nl of opgevraagd. Alle reacties zijn openbaar. Het Inspraakpunt stelt de Staatssecretaris van Verkeer en Waterstaat en de betrokken ambtenaren op de hoogte van alle reacties op de rijksplannen. De Staatssecretaris zal uw zienswijzen betrekken bij de definitief vast te stellen plannen. Voor de plannen van provincies, waterschappen en gemeenten geldt ongeveer dezelfde werkwijze.

Omdat er op de waterplannen van het rijk, provincies, waterschappen en gemeenten tegelijk inspraak mogelijk is, is het nodig dat zij met elkaar overleggen over de binnengekomen inspraakreacties. Een reactie op het plan van een provincie kan bijvoorbeeld ook invloed hebben op het Beheer- en Ontwikkelplan voor de Rijkswateren, of juist andersom. Om de indiener van de reactie zo goed mogelijk antwoord te kunnen geven, is dus afstemming tussen alle overheden nodig. Dit heeft allemaal tot doel om in 2009 goed op elkaar aansluitende waterplannen te kunnen vaststellen op alle overheidsniveaus. Deze noodzaak tot afstemming kan

ertoe leiden dat de beantwoording van de inspraakreacties wat later komt dan u gewend bent.

Colofon

Uitgegeven door:

Ministerie van Verkeer en Waterstaat in samenwerking
met de provincies, waterschappen en gemeenten

Informatie:

Telefoon: 0800 - 659 28 37

E-mail: contact@helpdeskwater.nl

Uitgevoerd door:

Rijkswaterstaat Waterdienst

Opmaak:

Roorda / HFM\BOVACO

Datum:

22 december 2008