

18

MIJNWEZEN

(STAATSTOEZICHT OP DE MIJNEN)

No. 5612/14 Dossier Mn 16

HEERLEN,

17 Juli

1954.

Akerstraat 95
Telefoon No. 4941

Bericht op schrijven van:

Men gelieve bij beantwoording dagtekening
nummer en dossier van dit schrijven te vermelden

Betreffende: Falckenberg-groeven.

Falckenberg // J-beerg

Gatal bijlagen: 1.

DE INSPECTEUR-GENERAAL DER MIJNEN;

GEZIEN de brieven van de St Bonifacius-Stichting, Tongersestraat 53, Maastricht, dd. 13 Maart 1953 houdende verzoek om:

- I de ingevolge het Groevenreglement 1947 verleende vergunning, dd. 12 Augustus 1949, No 2825, Dossier Mn.16, voor zover deze betrekking heeft op de percelen kadastraal bekend gemeente Oud-Vroenhoven, Sectie K, Nos 39 ged. en 42 ged. als op de hierbij gevoegde gearmerkte tekening in groene kleur aangegeven te stellen op naam van de Staat der Nederlanden;
- II de ingevolge het Groevenreglement 1947 aan de N.V. Champignonkwekerij en Conservenfabriek "De Ster van Parijs" bij beschikking van 20 Oktober 1941, No 2819, Dossier N.O., gewijzigd bij beschikking van 27 Augustus 1949, No 3022, Dossier Mn.20 verleende vergunning voor zover deze betrekking heeft op de percelen, kadastraal bekend gemeente Oud-Vroenhoven, Sectie K, Nos 27 ged., 39 ged. en 40 ged. als op de tekening in bruins kleur aangegeven te stellen op naam van de St Bonifacius-Stichting teneinde in deze groeve ontspanningsarbeid te verrichten;

OVERWEGENDE:

dat tegen overdracht van het gedeelte der vergunning ad I bedoeld geen bezwaren bestaan en bij beschikking dd. heden, No 3611/54, Dossier Mn.46 de bij beschikking van 12 Augustus 1949, No 2825, Dossier Mn.16 verleende vergunning voor zover betrekking hebbend op de voren genoemde gedeelten der percelen aan de Staat der Nederlanden is overgedragen;

dat tegen overdracht van het gedeelte der vergunning verleend aan de N.V. Champignonkwekerij en Conservenfabriek "De Ster van Parijs" aan de St Bonifacius-Stichting, als onder II bedoeld geen bezwaren bestaan;

dat bij het verzoek zijn overgelegd:

een verklaring van de N.V. Champignonkwekerij en Conservenfabriek "De Ster van Parijs" dd. 13 Maart 1954 voor overdracht van de genoemde percelen;

dat voorts is overgelegd de verklaring van de Stichting "Het Limburgs Landchap" als bedoeld bij artikel 8, lid 3, van het Groevenreglement 1947 welke betrekking heeft op de percelen 27 ged. en 40 ged.;

AAN DE ST BONIFACIUS-STICHTING,

Tongersestraat 53,

M A A S T R I C H T.

[Handwritten signatures]


AKTIE op de bepalingen van het Groevenreglement 1947:

B E S L U I T:

- A. de vergunning verleend aan de St Bonifacius-Stichting, voornoemd, bij beschikking van 12 Augustus 1949, No 2825, Dossier Mx.16, voor zover betrekking hebbend op de percelen kadastraal bekend gemeente Oud-Vroenhoven, Sectie K, Nos 39 ged. en 42 ged., als op de hierbij gevoegde gewaarmerkte tekening in groene kleur is aangegeven te stellen op naam van de Staat der Nederlanden;
- B. de onder II genoemde vergunning verleend aan de N.V. Champignonkwekerij en Conservenfabriek "De Ster van Parijs" te Maastricht voor zover deze betrekking heeft op de percelen kadastraal bekend gemeente Oud-Vroenhoven, Sectie K, Nos 27 ged., 39 ged. en 40 ged. op de tekening in bruine kleur aangegeven, te stellen op naam van de St Bonifacius-Stichting voornoemd.

C.
A.

DE INSPECTEUR-GENERAAL VOORNOEMD,



19.

MIJNWEZEN
(STAATSTOEZICHT OP DE MIJNEN)

No. 4174 / 174 Dossier

Mr 38

HEERLEN,

16 Augustus

19 54

Akerstraat 95
Telefoon No. 4941

Bericht op schrijven van 8 Juni 1954.
No 3905

Men gelieve bij beantwoording de getoonde nummer en dossier van dit schrijven te vermelden

Betreffende: artikel 8, lid 4, van het
Groevenreglement.

Vervolg op: <u>2862/17</u>	Vervolg door: _____
-------------------------------	------------------------

Getal bijlagen: 1

DE INSPECTEUR-GENERAAL DER MIJNEN:

GEZIEN een schrijven van Burgemeester en Wethouders van Berg en Terblijt, dd. 8 Juni 1954, No 3905, houdende verzoek om toestemming ingevolge het bepaalde bij artikel 8, lid 4, van het Groevenreglement 1947 teneinde een gedeelte van het gangenstelsel van de "Slangenberggroeve" dat zich uitstrekt onder de parcellen, kadastraal bekend gemeente Berg en Terblijt, Sectie A, Nos 1235 en 1236, te verpachten aan de N.V. Grottenaquarium "Aqua fauna" i.o., als in rood is aangegeven op de hierbij gevoegde gewaarmerkte tekening en in dit gedeelte bezoekers rond te leiden door de gangen op juist genoemde tekening met een blauwe lijn aangegeven;

OVERWEGENDE:

dat voor het hier betreffende gedeelte van de "Slangenberggroeve" aan Burgemeester en Wethouders van Berg en Terblijt vergunning werd verleend bij besluit van Gedeputeerde Staten van Limburg, dd. 14 Juli 1922, 2e afdeling, La. 7027/8 N;

dat tegen inwilliging van het verzoek uit veiligheids-overwegingen geen bezwaren bestaan;

GELET op artikel 8, lid 4, van het Groevenreglement 1947;

B E S L U I T:

de gevraagde toestemming te verlenen.

DE INSPECTEUR-GENERAAL VOORNOEMD,

AAN BURGEMEESTER EN WETHOUDERS

van

B E R G - T E R B L I J T.

M I J N W E Z E N
(STAATSTOEZICHT OP DE MIJNEN)

No 5837/54, Dossier Mn.31.
Betreffende: Mattenberggroeve.
Bijlage: 1.

HEERLEN, 17 November 1954.
Akerstraat 95.
Telef. No 4941.

Vervolg op:	Vervolg naar:
5258/54	

AAN DE HEER K.W.C. KLOPPENBURG,
Burgemeester Savelbergstraat 13,
HEERLEN.

DE Wnd INSPECTEUR-GENERAAL DER MIJNEN;

GEZIEN een door tussenkomst van Burgemeester en Wethouders van Margraten ingekomen adres, dd. 27 Augustus 1954 van de heer K.W.C. Kloppenburg, Burgemeester Savelbergstraat 13, Heerlen, houdende verzoek om vergunning tot ontginning van mergel onder het perceel, kadastraal bekend gemeente Margraten, Sectie A, No 3843 in eigendom toebehorende aan de heer J. Diederens, wonende te Sittard;

OVERWEGENDE:

dat bij het verzoek om vergunning is overgelegd, de in artikel 3, lid 2, onder a bedoelde kaart en het in artikel 3, lid 2, onder b bedoelde uittreksel uit de kadastrale leggers, benevens de in artikel 3, lid 3, bedoelde verklaring van de eigenaar van de grond waaronder de groeve zich uitstrekt of zal uitstrekken en waarbij voor de duur van 15 jaren te rekenen van 1 September 1954 af, toestemming is verleend tot het bovenomschreven gebruik van de grond;

dat blijkens verklaring van Burgemeester en Wethouders van Margraten, dd. 12 October 1954 voldaan is aan het bepaalde bij de artikelen 4 en 5 van het Groevenreglement 1947 en bij brief van 12 October 1954 wordt geadviseerd de gevraagde vergunning te verlenen;

GELET op de bepalingen van het Groevenreglement 1947;

B E S L U I T:

aan de heer K.W.C. Kloppenburg voornoemd vergunning te verlenen voor het op het bij deze beschikking behorende en gewaarmerkte plan aangegeven kadastrale perceel, gemeente Margraten, Sectie A, No 3843, onder de benaming "Mattenberg-groeve", onder gelijke voorwaarden als vermeld in de beschikking van 24 Januari 1951, No 313/51, Dossier Mn.31.

C.

DE Wnd INSPECTEUR-GENERAAL VOORNOEMD,

A. Wickel

*op aanvraag van de heer K.W.C. Kloppenburg
in te tekenen
3/11/54
P.*

*Deze vergunning heeft reeds waardenloosheid
betreffende op de doorbraak van de melmer
wel moan de*

*Van der
de Keil.*

M I J N W E Z E N .

(STAATSTOEZICHT OP DE MIJNEN)

No 2218/55, Dossier Nr. 16
Betreffende: uitbreiding **fallenberggroeve.**
Bijlage: 1.

HEERLEN, 27 April 1955.
Akerstraat 95.
Tel. 4941.

AAN DE ST. BONIFACIUSTICHTING,
Tongersestraat 53,
MAASTRICHT.

DE INSPECTEUR-GENERAAL DER MIJNEN;

GEZIEN het door tussenkomst van Burgemeester en Wethouders van Maastricht ingekomen verzoek met bijlagen dd. 3 Februari 1955, van de St. Bonifaciusstichting, gevestigd te Maastricht, Tongersestraat 53, om vergunning tot het verrichten van ontspanningsarbeid, het rondleiden van bezoekers en het winnen van mergel in een terrein, gelegen binnen het op de bij deze beschikking behorende gewaarmerkte kaart aangegeven perceel, kadastraal bekend, voormalige gemeente Oud-Vroenhoven, Sectie K, no 55, in eigendom toebehorende aan Mej. L. Poswick te Canne (België);

OVERWEGENDE:

- I. dat bij het verzoekschrift zijn overgelegd;
 - I. afschrift van een huurcontract, tussen Mej. L. Poswick, wonende Nieuwe Weg 300 te Canne (België) en de St. Bonifaciusstichting, dd. 7 October 1950, waarin o.a. wordt overeengekomen dat het ondergronds gedeelte van genoemd perceel voor de tijd van 100 jaren, ingaande 7 October 1950, aan voornoemde Stichting wordt verhuurd;
 - II. het uittreksel uit de kadastrale legger van het perceel, kadastraal bekend, voormalige gemeente Oud-Vroenhoven, Sectie K, no 55;
 - dat derhalve voldaan is aan het bepaalde bij artikel 3, lid 3, van het Groevenreglement 1947;
 - dat blijkens een verklaring van Burgemeester en Wethouders van Maastricht dd. 25 Maart 1955, afdeling 6, no 3574 E, is voldaan aan het bepaalde bij de artikelen 4 en 5 van het Groevenreglement 1947;
 - dat Burgemeester en Wethouders voornoemd bij brief van 25 Maart 1955, afdeling 6, no 3574 E, mededelen dat geen bezwaren zijn ingebracht en adviseren de vergunning te verlenen;

GELET op de bepalingen van het Groevenreglement 1947;

B E S L U I T :


- I. aan de St. Bonifaciusstichting voormeld de gevraagde vergunning te verlenen voor het in aanhef genoemde perceel, aangegeven op de bij deze beschikking behorende gewaarmerkte kaart, voor de duur dat aan de Stichting voornoemd, door de eigenares van dit perceel, overeenkomstig artikel 3, lid 3, van het Groevenreglement 1947, toestemming tot het gebruik der onder haar perceel gelegen groeve is verleend;

R

II. aan deze vergunning te verbinden de voorwaarden gesteld bij be-
schikking van 30 November 1953, no 5458/53, Dossier Mn. 16, met
dien verstaande dat voorwaarde 8 wordt gelezen als volgt:

"Geen ontginning mag plaats hebben op minder dan 10 m afstand
van de grens van het ter ontginning aangewezen terrein en op minder
dan 20 m afstand van de oude werken van de groeve de Keel".

DE INSPECTEUR-GENERAAL VOORNOEMD,



MUNWEZEN
(STAATSTOEZICHT OP DE MIJNEN)

22
MINUTE

Ned. 370/55 Dossier M.N. 43

HEERLEN, 29 Juli 1955.
Akerstraat 95
Telefoon No. 4941

Bericht op schrijven van 12 Mei 1955.

Men gelieve bij beantwoording de tekening nummer en dossier van dit schrijven te vermelden.

Betreffende: vergunning ingevolge Groevenreglement 1947.

Getal bijlagen: 1

Verzigt op 3156/55	Verzigt door
-----------------------	--------------

In antwoord op bovenaangehaalde brief deel ik U mede dat aan U bij beschikking van 20 Juni 1949, No 2141, Dossier No. 43 reeds vergunning ingevolge het Groevenreglement 1947 werd verleend voor het perceel kadastraal bekend gemeente Heerlen, Sectie B, No 3361.

Dit veiligheidsvoorzorgingen bestaan geen bezwaren tegen het drijven van een gang als in juist gezond schrijven bedoeld en op de hierbij gevoegde gemarkeerde tekening met een stippellijn aangegeven,mits de volgende voorwaarden in acht worden genomen:

1. alvorens met het drijven van de gang te beginnen moeten alle toegangspunten tot het boven punt F gelegen gangenstelsel blijvend worden afgesloten;
2. de doorsnede van de gang mag niet groter zijn dan op het profiel op de tekening is aangegeven;
3. bij het gebruik van springstaven zijn afgevoerde sleuven langs de zijwanden en het dak vereist. De beginbreedte van de wig moet ten minste 20 cm bedragen. De lengte der te plaatsen boorgaten mag niet groter zijn dan de diepte van de sleuf.

C.

DE INSPECTEUR-GENERAAL DER MIJNEN,

AAN DE MEERSSENER KALKRIJNEN EN MERGELPLOITATIE,

MEERSSEN.

MIJNWEZEN
(STAATSTOEZICHT OP DE MIJNEN)

No. 6433/55 Dossier Mh. 25

HEERLEN, 2 ~~december~~ november 1955.

Akerstraat 95
Telefoon No. 4941

Bericht op schrijven van

Men gelieve bij beantwoording dagtekening, nummer en dossier van dit schrijven te vermelden.

Betreffende: Kasteelgroeve.

Verslag no 4068/55
Vervolg op dossier no 6433/55

Getal bijlagen:

DE INSPECTEUR-GENERAAL DER MIJNEN;

GEZIEN het door tussenkomst van Burgemeester en Wethouders van Maastricht ingekomen adres, dd. 29 juli 1955, van de Stichting "Het Limburgsch Landschap", Brusselschestraat 36, Maastricht, houdende verzoek om vergunning ingevolge het Groevenreglement 1947 voor het winnen van mergel onder een terrein op de tekening rood gearceerd aangegeven en aangeduid met de punten I - II - III - IV - V - VI, kadastraal bekend voormalige gemeente Oud-Vroenhoven, sectie K, nos 23 ged., 27 ged. en 33 ged. aan aanvraagster in eigendom toebehorend;

OVERWEGENDE:

dat bij het verzoek om vergunning zijn overgelegd de in artikel 3, lid 2, van het Groevenreglement 1947 bedoelde kaart en de uittreksels uit de kadastrale leggers;

dat blijkens verklaring van Burgemeester en Wethouders van Maastricht, dd. 14 september 1955, afd. 6, no 3022 H, als bedoeld in artikel 6 van het Groevenreglement 1947, voldaan is aan het bepaalde in de artikelen 4 en 5 van genoemd reglement en dat bij schrijven van 14 september 1955, afd. 6, no 3022 H, wordt medegedeeld dat tegen het verlenen van de vergunning geen bezwaar bestaat;

GELET op de bepalingen van het Groevenreglement 1947;

B E S L U I T:

- I. vergunning te verlenen voor het winnen van mergel onder een terrein op de gewaarmerkte tekening rood gearceerd aangegeven en aangeduid met de punten I - II - III - IV - V - VI, kadastraal bekend voormalige gemeente Oud-Vroenhoven, sectie K, nos 23 ged., 27 ged. en 33 ged.;
- II. te bepalen dat aan deze vergunning de voorwaarden worden verbonden vermeld in de beschikking dd. 4 april 1951, no 1461/51, dossier Mh.25.

C.

DE INSPECTEUR-GENERAAL VOORNOEMD,

AAN DE STICHTING "HET LIMBURGSCH LANDSCHAP",
Brusselschestraat 36,
M A A S T R I C H T.

[Handwritten signatures and initials]

24

MINUTE

MIJNWEZEN
(STAATSTOEZICHT OP DE MIJNEN)

No. 6435/55 Dossier *Mm. 46*

HEERLEN, ~~8~~ *deceember* 1955.
Akerstraat 95
Telefoon No. 4941

Bericht op schrijven van

Men gelieve bij beantwoording dagtekening, nummer en dossier van dit schrijven te vermelden.

Betreffende: Bosberggroeve.

Vooraf op:	Vervolgd door:
	6436/55

Getal bijlagen: 1.

DE INSPECTEUR-GENERAAL DER MIJNEN:

GEZIEN een schrijven van de Majoor, Kerstaanwezend Ingenieur der Genie, dd. 4 juni 1955, 74 Gehain, waarin namens de Minister van Oorlog wordt bericht dat ingestemd kan worden met de door de Voorzitter van de Beheerscommissie van het Kasteel Heer-Canne voorgestelde nieuwe grens op de tekening aangeduid met de punten II - I - IV tussen de vergunningsgebieden Bosberggroeve en Kasteelgroeve mits wordt voldaan aan de voorwaarden:

1. dat wanneer, in en door de bestaande verbindingsgang tussen Kasteelgroeve en Bosberggroeve, werkzaamheden zullen moeten worden uitgevoerd, deze slechts mogen worden verricht nadat tevoren hiervoor goedkeuring wordt gevraagd en is verkregen;
2. dat de mergelwinningswerkzaamheden slechts mogen geschieden door personeel waartegen de Bevelhebber in de 3e Mil. Afdeling in De Constant Hebaquakazerne te Eindhoven geen bezwaar heeft en dat deze Bevelhebber het recht heeft om bepaalde personen in die gangen of te maken gangen te weren;

GELET op artikel 25, lid 1, onder a, van het Groevenreglement 1947;

B E S L U I T:

van het vergunningsgebied waarop de beschikking van 17 juli 1954, no 3611/54, dossier Mm. 46, betrekking heeft in te trekken het gebied gelegen binnen het vak I - II - III - IV omvattende de percelen kadastraal bekend, voormalige gemeente Oud-Vroenhoven, sectie K, nos 33 en 27 ged. op de hierbij gevoede gewaarmerkte tekening nader aangegeven.

G.

G.

DE INSPECTEUR-GENERAAL VOORNOEMD,

AAN

ZIJNE EXCELLENTIE DE MINISTER VAN OORLOG

te

's- GRAVENHAGE.

MINU

M I J N W E Z E N
(STAATSTOEZICHT OP DE MIJNEN)

[Handwritten marks]

No. 745/56, Dossier Mn.1.

HEERLEN, 3 februari 1956.
Akerstraat 95.
Telefoon No. 4941.

Betreffende: margewinning.

Verzoek nr.	Examennummer
745/56	969/56

AAN DE FA. G. JANSSEN-EGGELS,
Wijkersingel 100,
M A A S T R I C H T.

[Handwritten mark]

DE INSPECTEUR-GENERAAL DER MIJNEN;

GEZIEN het door tussenkomst van Burgemeester en Wethouders van Maastricht ingekomen adres van de fa. G. Janssen-Eggels te Maastricht dd. 16 november 1955, St., houdende verzoek om vergunning voor het winnen van mezel onder het perceel kadastraal bekend voormalige gemeente Oud-Vroenhoven, sectie D, no. 291, in eigendom toebehorende aan Mej. L. Poswick te Maastricht;

OVERWEGENDE:

dat bij het verzoekschrift zijn overgelegd de in artikel 3, lid 2, van het Groevenreglement 1947 bedoelde kadastrale plannen en een uittreksel uit de kadastrale leggers, benevens de in artikel 3, lid 3, van genoemd reglement bedoelde verklaring van de eigenares van voornoemd perceel, waarbij door haar voor onbepaalde tijd toestemming wordt verleend tot het uitvoeren van bovenvermelde exploitatie;

dat blijkens verklaring van Burgemeester en Wethouders voornoemd dd. 27 december 1955, afd. 6, no. 7722H, met betrekking tot het onderhavig verzoek om vergunning is voldaan aan het daaromtrent bepaalde bij de artikelen 4 en 5 van het Groevenreglement 1947;

dat bij schrijven van Burgemeester en Wethouders voornoemd dd. 27 december 1955, afd. 6, no. 7722H, wordt medegedeeld dat tegen het verzoekschrift geen bezwaren zijn ingebracht en ook van de zijde van Burgemeester en Wethouders geen bezwaar bestaat tegen het verlenen van de vergunning;

GELET op het bepaalde bij het Groevenreglement 1947;

B E S L U I T:

de gevraagde vergunning te verlenen voor het op de bij deze beschikking behorende gewaarmerkte plan aangegeven kadastrale perceel in aanhef genoemd, onder gelijke voorwaarden als vermeld in de vergunning verleend bij beschikking van Gedeputeerde Staten van Limburg, dd. 4 oktober 1940, 4e afdeling La.6829/3 D.

G.

DE INSPECTEUR-GENERAAL VOORNOEMD,

[Handwritten mark]

17

[Handwritten signature]

[Handwritten mark]

MINUTE

MIJNWEZEN
(STAATSTOEZICHT OP DE MIJNEN)

No. *6949/56* Dossier *Mn. 4*

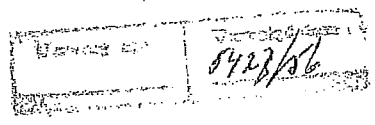
HEERLEN, *20* November 19 *56*.

Akerstraat 95
Telefoon No. 4641

Bericht op schrijven van 10 september 1956.

Men gelieve bij beantwoording dagtekening, nummer en dossier van dit schrijven te vermelden.

Betreffende: groeve "de Schark"



Getal bijlagen: 7

Wvd
DE INSPECTEUR-GENERAAL DER MIJNEN;

GEZIEN een schrijven van het Hoofdbestuur van de Congregatie der Broeders van de Onbevleete Ontvangenis, Brusselsestraat 38, Maastricht, dd. 10 september 1956, houdende verzoek om toestemming ingevolge het Groevenreglement 1947 ten-einde in het gangenstelsel van de groeve "de Schark" te gidsen als aangegeven op de hierbij gevoegde gewaarmerkte tekening;

OVERWEGENDE;

dat bij beschikking dd. 10 juli 1956, 4e afdeling, La 8989/2 K, van Gedeputeerde Staten van Limburg te Maastricht, aan aanvraagster reeds vergunning werd verleend voor het breken van blokken in de groeve "de Schark" en wel voor de percelen kadastraal bekend, gemeente Maastricht, sectie A, nos. 498, 499, 136, 416, 190 en 189;

dat tegen inwilliging van het verzoek uit veiligheidsoverwegingen geen bezwaren bestaan;

GELET op het Groevenreglement 1947;

B E S L U I T:

de gevraagde vergunning te verlenen.

G.

Wvd
DE INSPECTEUR-GENERAAL VOORNOEMD,

Ch. Riché

AAN

HET HOOFDBESTUUR VAN DE CONGREGATIE DER BROEDERS
VAN DE ONBEVLEETE ONTVANGENIS,

Brusselsestraat 38,

M A A S T R I C H T.

23/11

27.

471/57 Klass. no. ~~M.n. 26~~ 355
Verz. a: Mevr. J. de Quay-Alberdingk Thijm
Dat. st.: 28.2.57 Dat. ontv.:

ZEN
P DE MIJNEN) MINUTE

Inhoud: Verg. 1889 M.O. (m.n. 26) 13.7.42
uitgebreid met de bepaling dat deze ook
geldt voor het delven van mergelsteen.

HEERLEN, 18 februari 1957.
Dautzenbergstraat 46
Telefoon No. 4941

Uitg. stuk: 1044/57 Verz.:

Men gelieve bij beantwoording dagtekening,
nummer en dossier van dit schrijven te vermelden.

m.p.	1/3	1/3	1/3			
20/12	1/3	1/3	18/3			

Getal bijlagen:

DE INSPECTEUR-GENERAAL DER MIJNEN:

GEZIEN een schrijven van Mevr. J.A.M. de Quaij - Alberdingk Thijm,
Hertog Hendriksingel 58, Den Bosch, d.d. 9 februari 1957, houdende verzoek
om de heër bij beschikking van 13 juli 1942, No. 1889, dossier M.O. (M.n. 26)
verleende vergunning uit te breiden met de bepaling dat deze ook geldt voor
het delven van mergelsteen;

OVERWEGENDE:


dat tegen inwilliging van het verzoek onder nadere voorwaarde geen
bezwaren bestaan;

GELT op het Groevenreglement 1947;

B E S L U I T:

bovenaangehaalde vergunning uit te breiden met de bepaling dat deze
vergunning eveneens geldt voor het delven van mergelsteen, dit echter onder
voorwaarde dat de gangbreedte max. 3,60 m moet zijn, de dikte der pilaren
ten minste 7,20 m moet bedragen en de hoogte der gangen niet meer dan 5 m
mag zijn.

G. DE INSPECTEUR-GENERAAL VOORNOEMD,



AAN Mevr. J.A.M. de Quaij - Alberdingk Thijm,
Hertog Hendriksingel 58,

D E N B O S C H.

28.
MINUTE

MIJNWEZEN

(STAATSTOEZICHT OP DE MIJNEN)

No. 6144/57 Dossier 351.823-31.355

HEERLEN, 9 oktober
Dautzenbergstraat 46
Telefoon No. 4941

157

Bericht op schrijven van :

Men gelieve bij beantwoording de tekening, nummer en dossier van dit schrijven te vermelden.

Betreffende Ondergrondse steengroeve te Coillanen in de gemeente Vaals.

Getal bijlagen 1

DE INSPECTEUR-GENERAAL DER MIJNEN:

GEZIEN een door tussenkomst van Burgemeester en Wethouders van Vaals ingekomen adres d.d. 20 mei 1957, van Jhr. Dr. Ir. J.P.G. de Wijkeralooth de Woerdsteyn, Maastrichterlaan 72, Vaals, thans verblijvende te Ankara, Turkije, namens deze ingediend door zijn algemeen gemachtigde, de heer J. Bovendeert, Kanaalstraat 51 te Vaals, houdende verzoek en vergunning tot ontginning van een ondergrondse steengroeve onder de percelen, kadastraal bekend gemeente Vaals, sectie D no's 1007, 1008 en 1009 in eigendom toebehorende aan Jhr. Dr. Ir. J.P.G. de Wijkeralooth de Woerdsteyn voornoemd;

OVERZIEHEND:

dat bij het verzoek en vergunning is overgelegd, de in artikel 3, lid 2, onder a bedoelde kaart en het in artikel 3, lid 2, onder b bedoelde uittreksel uit de kadastrale leggers;

dat bijzondere verklaring van Burgemeester en Wethouders van Vaals, d.d. 29 juni 1957, voldaan is aan het bepaalde bij de artikelen 4 en 5 van het Groevenreglement 1947 (Stb. nr. 27) en bij brief van 29 juni 1957 no. 925 wordt geadviseerd de gevraagde vergunning te verlenen;

GELET op de bepalingen van het Groevenreglement 1947;

BESLUIT:

aan Jhr. Dr. Ir. J.P.G. de Wijkeralooth de Woerdsteyn voornoemd, vergunning te verlenen voor de op het bij deze beschikking behorende en gearmerkte plan aangegeven kadastrale percelen, gemeente Vaals, Sectie D, nro. 1007, 1008 en 1009, onder de navolgende voorwaarden:

1. de hoogte van de gangen in de steengroeve mag ten hoogste 3 meter bedragen;
2. de onderlinge bouwfetand mag niet meer dan 1 meter, hart op hart gemeten, bedragen;
3. de ontgonnen gedeelten moeten worden opgevuld.

AAN

A.

DE INSPECTEUR-GENERAAL VOERDEND,

Ch. Fichée

29.

minuut

~~MIJN WELZEN~~
(STAATSTOEZICHT OP DE MIJNEN)

No. 2833/58 Dossier 355

HEERLEN,

28 april

1958.

Dautzenbergstraat 46
Telefoon No. 4941

Bericht op schrijven van: 1043/58

Men gelieve bij beantwoording dagtekening,
nummer en dossier van dit schrijven te vermelden.

Betreffende:

Getal bijlagen:

DE INSPECTEUR-GENERAAL DER MIJNEN:

GEZIEN de brief van Burgemeester en Wethouders van Berg en Terblijt, dd. 29 mei 1957, no. 4566, houdende verzoek om toestemming ingevolge artikel 8, lid 4, van het Groevenreglement 1947 teneinde de Viltergroeve met ingang van 1 januari 1957 voor de duur van 6 jaren te verhuren aan H.J. Vrancken, champignonkweker, wonende te Maastricht, St. Josephweg 5, teneinde in deze groeve champignons te kweken;

MEDE GEZIEN een schrijven van Burgemeester en Wethouders van Berg en Terblijt dd. 7 februari 1958, no. 4697, waarbij wordt medegedeeld dat vorenbedoelde brief in deze zin wordt gewijzigd dat deze betrekking heeft op dat gedeelte van de Barakengroeve genaamd "Viltergroeve" of "Viltersteengroeve";

OVERWEGENDE:

dat bij beschikking van Gedeputeerde Staten van Limburg te Maastricht, dd. 28 april 1922, 2e afd. La 4086/10 U laatstelijk vergunning werd verleend tot ontginning van een mergelgroeve onder de benaming "Viltersteengroeve" gelegen onder het perceel kadastraal bekend gemeente Berg en Terblijt, sectie A, no. 1799;

GELET op artikel 8, lid 4, van het Groevenreglement 1947;

B E S L U I T:

de gevraagde toestemming te verlenen voor het verhuren van het eerder genoemde gedeelte van de Barakengroeve, genaamd Viltergroeve, kadastraal bekend gemeente Berg en Terblijt, sectie A, no. 1799

A.

DE INSPECTEUR-GENERAAL VOGENOEMD,

AAN DE BURGEMEESTER EN WETHOUDERS

van

B E R G E N T E R B L I J T.

ZEN
> DE MIJNEN)

MINUTE

1086/58 Dossier 338

HEERLEN, // juni 19 58.
Dautzenbergstraat 46
Telefoon No. 4941

Bericht op schrijven van :
1083/58

Men gelieve bij beantwoording dagtekening,
nummer en dossier van dit schrijven te vermelden.

Betreffende :

Getal bijlagen :

DE INSPECTEUR-GENERAAL DER MIJNEN:

GEZIEN een schrijven van de firma J.J. Lemmens, Eykerstraat 18, Margraten, dd. 11 februari 1958, bevattende mededeling dat een gedeelte van het perceel kadastraal bekend, gemeente Margraten, sectie A, no. 4110, werd overgedragen aan de C.V. Nakami te Maastricht;

OVERWEGENDE:

dat bij beschikking van 29 juni 1954, no. 3261/54, dossier no. 27 o.m. vergunning ingevolge de bepalingen van het Groevenreglement 1947 werd verleend voor het hiervoren bedoelde perceel;

GELET op de bepalingen van het Groevenreglement 1947;

B E S L U I T:

de bij beschikking van 29 juni 1954, no. 3261/54, dossier no. 27 verleende vergunning voor wat betreft perceel 4110 wordt in deze zin gewijzigd dat de grens van het vergunningsgebied als volgt is:
"vanaf het noord-oostelijk hoekpunt van perceel 4108, 110 meter langs de zuidelijke kant van de Pinweg in oostelijke richting; vanaf dit punt loodrecht op de Pinweg 35 m in zuid-westelijke richting en vanaf dit punt in rechte lijn naar het zuid-oostelijk hoekpunt van perceel no. 3167."

P.
e

B

DE INSPECTEUR-GENERAAL VOORNOMD,

[Handwritten signature]

AAN DE FIRMA J.J. LEMMENS,
Eykerstraat 18,

M A R G R A T E N.

1086/58

31.

MIJNWEZEN . **MINUTE**
(STAATSTOEZICHT OP DE MIJNEN)

No. 6673/50 Dossier 355

HEERLEN, // oktober 19 58.
Dautzenbergstraat 46
Telefoon No. 4941

Bericht op schrijven van : 2 september 1958.

Men gelieve bij beantwoording dagtekening,
nummer en dossier van dit schrijven te vermelden.

Betreffende :

Getal bijlagen :

DE INSPECTEUR-GENERAAL DER MIJNEN:

GEZIEN het schrijven van de heer H.M. Janssen, wonende Sibbe C 69 te Valkenburg - Houthem, dd. 2 september 1958, houdende verzoek om vergunning voor het maken van een nieuwe ingang voor de Plesseberg, op perceel kadastraal bekend gemeente Valkenburg-Houthem, voormalige gemeente Oud-Valkenburg, Sectie C, no. 2413;

OVERWEGENDE:

dat bij beschikking van 23 mei 1950, no. 1829/50, dossier Mn.42, aan verzoeker vergunning is verleend voor het kweken van champignons, het ontginnen van mergel en het rondleiden van bezoekers onder eerdergenoomd perceel;

GELET op de bepalingen van het Groevenreglement 1947;

B E S L U I T:

de gevraagde vergunning te verlenen.

P.

DE INSPECTEUR-GENERAAL VOORNOEMD,

21/10

AAN DE WETGEDELE HEER H.M. JANSSEN

Sibbe C 69,

V A L K E N B U R G.

No. 2286

29 april 1961

Inhoud: A.M.J. inspectie van explosieve werkzaamheden worden welke voorwaarden gesteld worden door de gouverneur in brief 5488 d.d. 23 aug. 1960.

St. Bonifacius Archief				
------------------------	--	--	--	--

29 apr 1961

Betreft de huidige
 Exit 5
 rd Borelberg

AAN:
 De St. Bonifaciusstichting,
 Tongersestraat 53,
 M A A S T R I C H T.

Van de firma G. Janssen-Eggals te Maastricht ontving ik bericht dat binnenkort met de doorbreking van bovenaangehaalde grensmaur zal worden begonnen. Ten behoeve hiervan werd bij mijn beschikking d.d. 23 augustus 1960 no. 5488, dossier .355, ontheffing verleend van het bepaalde bij artikel 8 van de voorwaarden gesteld bij de beschikking d.d. 30 november 1953, no. 5458/53, dossier Mn 16.

Door enige ambtenaren van mijn dienst werden onlangs de exploitatie-werkzaamheden geïnspecteerd, waarbij ook de heer A.M.J. Hoeberechts van genoemde firma aanwezig was.

Naar aanleiding van dit onderzoek komt het mij noodzakelijk voor aan de reeds in mijn eerstgenoemde beschikking gestelde voorwaarden de volgende toe te voegen:

1. in de verbinding van het gangenstelsel in de "nieuwe" groeve de Keel tussen nederlands en belgisch grondgebied moet in de nabijheid van de rijksgrens een deugdelijke afsluiting worden aangebracht;
2. het op nederlands gebied gelegen gedeelte van de "nieuwe" groeve de Keel mag slechts toegankelijk zijn voor het daarin tewerkgestelde personeel; van het einde van de werktijd tot het begin van de werktijd moet(en) de (alle) uitgang(en) (zijn) afgesloten;
3. de hoogte van de gangen mag niet meer dan 5 meter bedragen;
4. alvorens tot schieten bij de ontginning van mergel wordt overgegaan moeten zowel de zijwanden als het dak met behulp van sagen of anderszins voldoende diep van het overige gesteente zijn losgemaakt.

Ten aanzien van het gebruik van ontplofbare stoffen moet ik U attenderen op mijn aanschrijving aan alle vergunninghouders ingevolge het Groevenreglement 1947, d.d. 3 november 1947, no. 3478, dossier M.O.

Overigens moge ik met nadruk wijzen op de volgende voorwaarden in eerdergenoemde beschikkingen gesteld n.l.:

- a. de geprojecteerde verbindingegang dient te worden gedreven als in rood aangegeven op de in Uw bezit zijnde kaart en moet worden aangelegd alvorens tot exploitatie van het overige ter ontginning verleende gebied mag worden overgegaan; (voorwaarde a van beschikking d.d. 23 augustus 1960, no. 5488, dossier .355);
- b. behoudens ontheffing van de Inspecteur-Generaal der Mijnen mag een

galerij-breedte van 3.60 meter niet worden overschreden en mogen de afmetingen van de pilaren niet minder dan 7.20 meter bedragen. (artikel 11,1 van beschikking d.d. 30 november 1953 no. 5458/53, dossier Nn.16)

Afschrift van deze brief is aan de firma Janssen-Begels te Maasbracht gezonden.

INSPECTEUR-GENERAAL DER MIJNEN,

Sch.

[Handwritten mark]

[Handwritten signature]

[Faint, mostly illegible text, likely bleed-through from the reverse side of the page]

3
2
0
0
0
0
0

F. 3776 cl. nr. 355

Onderdeel:

num. 1 1963

Vorig nr. 3173 Volgend nr.

STAATSTOEZICHT OP DE MIJNEN

i.v. aanzien Firma ~~Curfs~~ Valkenburg
27 6 1963/1040

houdt:

opz. de verg. van de groeve "Schunck"
ver te schrijven t.n.v. de firma
urfs en ion.

num:

3

4

blinat.

Arud
31/10

Verz:

TOEGESCH.	v. P.	Gev. n.	Wrocht	Verf.	Appr.
24	24	3-4	16-8	27-9	30-10

i.v. Mergelexploitatie v.h
H. Curfs en Zn.,

355

Postweg 28,

Uw brief:

27 juni 1963
no. 1039 Stt.Hiljw.

VALKENBURG - HOUDTHEM.

Onderwerp:

gebruik onderaardse gang.

31 JUN 1963

HEERLEN,
Apolloiaan 9

Aantal bijlagen:

DE INSPECTEUR-GENERAAL DER MIJNEN:

GELEEN de brief van de N.V. Mergelexploitatie v.h
Firma H.L. Curfs en Zn. te Valkenburg-Houthem dd. 27 juni 1963,
kenmerk 1039/Stt.Hiljw., houdende verzoek vergunning te verlo-
nen tot gebruikmaking van de bestaande onderaardse gang onder
de parcelen, kadastraal bekend gemeente Berg en Terblijt, sectie
A, nrs. 992, 1973 en 200, als nader aangegeven op de hierbij ge-
voegde gewaarmerkte kaart;

OVERWEGENDE.

dat de in artikel 3, lid 2 van het Groevenreglement 1947
bedoelde kadastrale plannen alsmede uittreksels uit de kadastrale
legger bij het verzoekchrift zijn gevoegd;

dat blijkens brief van Burgemeester en Wethouders van Berg
en Terblijt dd. 27 augustus 1963, no. 6270, geen bezwaren zijn in-
gediend en hunnerzijds evenmin tegen inwilliging van het verzoek
bezwaren bestaan;

GELET op de bepalingen van het Groevenreglement 1947;

B E S L U I T.

vergunning te verlenen tot gebruikmaking van de onderaardse
gang voornoemd onder de volgende voorwaarden:

1. behoudens toestemming van de Inspecteur-Generaal der Mijnen mag
geen verandering in de toestand van de gang worden aangebracht;
2. tijdens het vervoer van sprijgatoffen in de onderaardse gang
mag afzeker geen ander vervoer of verkeer plaats hebben.

J DE INSPECTEUR-GENERAAL VOORNOEMD.

Conceptant: datum: Classificatie
 paraaf en datum:
 1 3
 2 4

No: 0535
 Dossier: 355

Aan Zijne Excellentie de Minister van
 Defensie,

te

Uw brief:

'S-GR A V E N H A G E.

Onderwerp:
uitbreiding vergunning
Bosberggroeve (Maastricht).

HEERLEN,
 Apollolaan 9

8 dec. 1964

Aantal bijlagen:

DE INSPECTEUR-GENERAAL DER MIJNEN:

GEZIEN een schrijven van de Minister van Defensie dd. 5 oktober 1964, G 100.091/R 36 Geh. houdende verzoek om vergunning ingevolge de bepalingen van het Groevenreglement 1947 om de groeve waarop de beschikking van 17 juli 1954, no. 3611/54, dossier Mn.46 betrekking heeft, uit te breiden met een gebied op de hierbij gevoegde gewaarmerkte tekening met een gele omlijning aangegeven, hoekpunten a tot en met f, gelegen onder de percelen kadastraal bekend gemeente Maastricht (voormalige gemeente Oud-Vroenhoven), sectie K, no. 78, gedeeltelijk en no. 79 geheel;

OVERWEGENDE:

dat blijkens een verklaring van de Burgemeester van Maastricht dd. 12 maart 1963, optredende namens de gemeente Maastricht, eigenaresse van de hier aangevraagde percelen, tegen de voorgenomen uitbreiding van het gebied geen bezwaren bestaan; dat tegen inwilliging van het verzoek uit veiligheidsoverwegingen geen bezwaren bestaan;

GELET op de bepalingen van het Groevenreglement 1947;

B E S L U I T:

de gevraagde vergunning te verlenen voor het gebied op de hierbij gevoegde gewaarmerkte kaart met een gele omlijning aangegeven.

DE INSPECTEUR-GENERAAL VOORNOEMD.

Concipiant:

datum:

Classificatie

paraaf en datum:

1

3

2

4

No: 7/46

Dossier:

355

Uw. brief:

2 november 1963

Aan de Heer J.H.W. Smeets,

Meerssenerweg 2,

VALKENBURG. - HOUTHEN.

Onderwerp:

Groevenreglement 1947.

HEERLEN,

16 feb. 1965

Apollolaan 9

Aantal bijlagen:

DE MINISTER VAN ECONOMISCHE ZAKEN:

GEZIEN het door tussenkomst van Burgemeester en Wethouders van Berg en Terblijt ingekomen adres van J.H.W. Smeets, Meerssenerweg 2, Valkenburg-Heuthen, dd. 2 november 1963, houdende verzoek en vergunning voor het kweken van champignons in de "groeve" gelegen aan de Welfdriesweg te Berg en Terblijt, onder de percelen kadastraal bekend gemeente Berg en Terblijt, sectie A, nrs. 702 en 1648, als nader aangegeven op de daarbij gevoegde schets;

OVERNEGENDE:

- dat bedoelde percelen in eigendom toebehoren aan J.G.B. Huide, wonende Menuststraat 14, Caberg-Maastricht;
- dat bij het verzoekschrift zijn overgelegd de in artikel 3, lid 2, van het Groevenreglement 1947 bedoelde kadastrale plannen, het uittreksel uit de kadastrale leggers alsmede de in het derde lid van dit artikel bedoelde verklaring van de eigenaar van de grond waaronder de groeve zich uitstrekt;
- dat blijkens het schrijven van Burgemeester en Wethouders van Berg en Terblijt dd. 9 december 1963, is voldaan aan het bepaalde in de artikelen 4 en 5 van het Groevenreglement 1947;
- dat tegen het verzoek geen bezwaren zijn ingebracht;
- dat blijkens gehouden inspectie de groeve in goede staat verkeert en derhalve tegen het verlenen van de gevraagde vergunning geen bezwaren bestaan;

GELET op de bepalingen van het Groevenreglement 1947, nodert gavigzigt;

B E S L U I T:

de gevraagde vergunning te verlenen ~~op 1 november 1963~~ voor het gebied aangegeven op de bij deze beschikking behorende gewaar-

Getypt:

Wc

Gecoll.:

PK

Verzonden:

Mede-afdoeing van agenda no:

Rappel:

werkte tekening, met dien verstande dat veranderingen aan het be-
staande gangenstelsel niet mogen worden aangebracht.

S
DE MINISTER VAN ECONOMISCHE ZAKEN, *a*
voor deze,
DE INSPECTEUR-GENERAAL DER MIJNEN, *f*

Als

MIDWEZEN
STAATSTOEZICHT OP DE MIJNEN

Aan de Heer Consulent bij het Staatsbureau

St. Pleinlaan 25,

M. A. A. S. T. R. I. C. H. O. F. F. A. N. S. J. O. E.

HEMEN
ARCHIEF
15.04.69-1112

21 apr 1969
M. C.

DE MINISTER VAN ECONOMISCHE ZAKEN

GEZIEN het door tussenkomst van Burgemeester en Wethouders van St. Geertruid ingekomen adres van de heer Hoofdingenieur, Directeur van het Staatsbureau, Provinciale Directie Liaburg dd. 30 september 1968, no. 29341/TH/AC en aanvullend adres dd. 15 november 1968, no. 30717/TH/J.G., houdende verzoek en op grond van artikel 1, eerste lid, van het Groevenreglement 1947 (sedert gewijzigd) de bij zijn beschikking dd. 12 maart 1969, no. 1902, houdende verlenende vergunning voor de groeve, als aangegeven op de daarbij gevoegde kadastrale kaart en overzichtkaart, uit te breiden met de percelen kadastraal bekend gemeente St. Geertruid, sectie B, nrs. 935 en 1105;

OVERWEGENDE:

dat bij het verzoekschrift zijn overgesleed de in artikel 1, tweede lid, van voornoemd reglement bedoelde uittreksels uit de kadastrale legger, alsmede de verklaring van de eigenaren van de grond;

dat blijkens het schrijven van Burgemeester en Wethouders van St. Geertruid dd. 6 december 1968, met betrekking tot het onderworpen verzoek is voldaan aan het daaromtrent bepaalde in de artikelen 4 en 5 van het Groevenreglement 1947 en dat hunnerzijds tegen inwilliging van het verzoek geen bezwaren bestaan;

GELET op de bepalingen van het Groevenreglement 1947 (sedert gewijzigd);

B E S L U I T:

- i. de gevraagde vergunning te verlenen voor het uitbreiden van de groeve, gelegen onder voornoemde percelen, als nader is aangegeven op de hierbij gevoegde gewaarmerkte kaarten;
- ii. vast te stellen gelijke voorwaarden als gesteld in voornoemde beschikking.

DE MINISTER VAN ECONOMISCHE ZAKEN,
voor deze,
DE INSPECTEUR-GENERAAL DER MIJNEN

[Handwritten signature]

Nr. 1077 cl. nr. -1.823.335.5

37.

Datum/nr. stuk 21-5-73

Vorig nr. Volgend nr.

Ingez./Verz. Gebr. N.L.J. en P.H. Ronda

Inhoud: Aan adressante wordt tot 1 aug. 1992 verg. verleend voor h. kweken van champignons in de Apostelhoeve-groeve.

Uitg. stuk:	Verz.:
Arch. 22-5	Rappel:

-1.823.335.5

Gebr. N.L.J. en P.H. Ronda,
Termilleslaan 121,
MAASTRICHT.

21 mrt. 1973

DE MINISTER VAN ECONOMISCHE ZAKEN:

GEZIEN de brief van de heer M. Ronda, wonende Termilleslaan 121 te Maastricht, dd. 22 september 1972, houdende verzoek om vergunning voor gebruik van de Apostelhoeve-groeve, gelegen onder de percelen, kadastraal bekend gemeente Oud-Vroenhoven, sectie C, nrs. 462, 467 en 1108, ten behoeve van het kweken van champignons;

OVERWEGENDE:

dat genoemde percelen in eigendom toebehoren aan de Stichting "Het R. K. Oud Mannenhuis", genaamd het Twaalf Apostelenhuis, gevestigd te Maastricht, Bogaardenstraat 1 B;

dat bij het verzoek zijn overgelegd de in artikel 3, tweede lid, van het Groevenreglement 1947 (sedert gewijzigd) bedoelde kadastrale plannen, het uittreksel uit de kadastrale leggers, alsmede de in het derde lid van dit artikel bedoelde toestemming van de eigenaar van de grond, waaronder de groeve zich uitstrekt, zijnde een akte van verhuur, gedateerd 1 augustus 1972, voor een periode van 20 jaren, ingaande 1 augustus 1972;

dat blijkens schrijven van Burgemeester en Wethouders van Maastricht dd. 6 november 1972, ofd. 6, no. 17920-72 S is voldaan aan de artikelen 4 en 5 van genoemd reglement;

dat bij schrijven van genoemd gemeentebestuur dd. 3 januari 1973, ofd. 6, no. 17920-72 S wordt medegedeeld dat geen bezwaren zijn ingediend en dat hunnerzijds tegen inwilliging van het verzoek geen bezwaren bestaan;

dat tegen het verlenen van de vergunning geen bezwaren bestaan;

G E L E T op de bepalingen van het Groevenreglement 1947 (sedert gewijzigd);

B E S L U I T:

aan adressante tot 1 augustus 1992 de gevraagde vergunning te verlenen voor de
groeve, gelegen zoals nader aangegeven op de bij deze beschikking behorende
gewaarmerkte kaart.

27/2

24/2

23/1
23/2

DE MINISTER VAN ECONOMISCHE ZAKEN,
voor deze,
DE INSPECTEUR-GENERAAL DER MIJNEN,

W. H. S.

3981

-1.823.335.5

De heer J.M.G. Crijns,
Nieuweweg 102,
VALKENBURG-HOÜTHEM.

13 sep. 1974

DE MINISTER VAN ECONOMISCHE ZAKEN:

GEZIEN het door tussenkomst van Burgemeester en Wethouders van Valkenburg-Houthem ingekomen verzoek van J.M.G. Crijns, Nieuweweg 102 te Valkenburg-Houthem dd. 22 maart 1974, houdende verzoek om vergunning tot het insichten en ter bezichtiging stellen van een ~~groevenplan aan de Cauberg~~, gelegen in de gemeente Valkenburg-Houthem, onder het perceel kadastraal bekend sectie B, no. 2602, als nader aangegeven op de daarbij overgelegde schets;

OVERWEGENDE:

dat genoemd perceel in eigendom toebehoort aan H.J.E. Geyselaers, wonende Cauberg 26 te Valkenburg-Houthem;
dat bij het verzoek zijn overgelegd de in artikel 3, tweede lid, van het Groevenreglement 1947 (sedert gewijzigd) bedoelde kadastrale plan, het uittreksel uit de kadastrale leggers alsmede de in het derde lid van dat artikel bedoelde verklaring van de eigenaar van de grond waaronder de groeve zich uitstrekt;
dat blijkens het schrijven van Burgemeester en Wethouders van Valkenburg-Houthem dd. 20 juni 1974, no. 411, is voldaan aan het bepaalde bij de artikelen 4 en 5 van het Groevenreglement 1947 (sedert gewijzigd) en hunnerzijds tegen inwilliging van het verzoek geen bezwaren bestaan;
dat het bezwaarschrift van M.J.C. Meessen zich niet tegen het verzoek als zodanig richt en derhalve niet als ontvankelijk moet worden beschouwd;

GELET op de bepalingen van het Groevenreglement 1947 (sedert gewijzigd);

..//..

VERKLARING.

De ondergetekende H.J.E. Geyselaers, wonende Cauberg 26, Valkenburg-Houthem, eigenaar van het perceel kadastraal bekend Valkenburg, sectie B., nr. 2602, gelegen aan de Cauberg aldaar, verklaart hierbij, dat hij aan de Heer Crijns L.K.G., wonende Nieuweweg 102, alhier toestemming heeft verleend om gedurende tenminste 5 jaren de onder hoger- vermeld perceel gelegen grot te gebruiken. Hij geeft de Heer Crijns voorts redumande 10 jaren optie op het gebruik van voormelde grot.

Valkenburg-Houthem, 5 april 1974.

H.J.E. Geyselaers

KANTOOR VAN
DE HYPOTHEKEN
EN HET KADASTER

UITTREKSEL van de Perceelsgewijze Kadastrale

TE Maastricht

Legger der Gemeente Valkenburg

ART.	1925	NAAM	VOORNAMEN	BEROEP	WOONPLAATS
EIGENAAR		Geysselaers gand Maria Cath ^a	Hubertus Joh ^s Wijnands	E ^t Metse- laar	Valkenburg- Houthem
MEDE-EIGENAAR					
FRUCHTGEBOUWEN VERPACHTER					

Recht van opstalhouder
of bezitter van het recht
van gebruik en bewo-
ning.
Beklemd met

POLDER. GEHUCHT of plaatselijke benaming. (Straat-gracht, enz.)	VERWIJZING NAAR HET KADASTRALE PLAN		SOORT VAN EIGENDOM	GROOTTE			Bedrag der belastbare opbrengst per hectare verminderd. met de per hectare bepaalde afrek- wegens polder- en dijklasten	Bedrag per hectare van de afrek- wegens polder- en dijk- lasten	BELASTBARE OPBRENGST		Ver- wijzing naar vroegere of latere toe- standen
	Blade	Nommer van het perceel		ha	a	ca			Op- gebouwd	Gebouwd	
Gouberg	B	2602	bouwland rots	5	95	20			6	19	

Antwoord op
3981
1023335-5

2406
-1.823.335.5

B.V. Mergelexploitatie
v/n firma M.H. Curfs en Zn.,
Gemeentebroek 12,
MEESSSEN.

26/5-76

DE MINISTER VAN ECONOMISCHE ZAKEN:

GEZIEN de door tussenkomst van Burgemeester en Wethouders van Meerssen ont-
vangen brief van B.V. Mergelexploitatie v/n firma M.H. Curfs en Zn. te Meerssen dd.
12 februari 1976 houdende verzoek om vergunning tot het inrichten van een ondergrondse
steengroeve als bergwinste, gelegen in de gemeente Meerssen, onder het perceel,
kadastraal bekend sectie 3, no. 5433;

OVERWEGENDE:

dat bij het verzoek om vergunning is overgelegd de in artikel 3, tweede lid, onder
a bedoelde kaart en het in artikel 3, tweede lid, onder b bedoelde uittreksel uit de
kadastrale loggers;

dat door voornoemd gemeentebestuur openbare kennisgeving is gedaan ingevolge
het bepaalde bij artikel 4, eerste lid;

dat bij brief van Burgemeester en Wethouders van Meerssen dd. 21 april 1976, afd.1,
no. 643 G wordt geadviseerd de gevraagde vergunning te verlenen;

GELET op de bepalingen van het Groevenreglement 1967 (soort gewijzigd);

BESLUIT:

aan adresante de gevraagde vergunning te verlenen van het perceel als aangegeven op de
bij deze beschikking behorende gewaarmerkte tekening.

26/5/76
DE MINISTER VAN ECONOMISCHE ZAKEN,
voor deze,
DE INSPECTEUR-GENERAAL DER MIJNEN,
26/5/76

d. nr. 1.112.935-5 Onderdeel:

Vorig nr. Volgend nr.

Verz. a. Stichting het Limburgs Landschap

id: Verz. om vergoeding voor het geven van rondleidingen en het houden van vleermuisonderzoekingen in het gangenstelsel in de Camerboeg en voor het gebruiken van dit gangenstelsel als opslagruimte van materialen

stuk:					Verz.:
	318	a			Rappel:
		19			

Limburgs Landschap,

Postbus 696,
VENLO.

24 aug. 1976

DE MINISTER VAN ECONOMISCHE ZAKEN:

GEZIEN een door tussenkomst van Burgemeester en Wethouders van Maastricht ingekomen schrijven van de Stichting het Limburgs Landschap, Postbus 696, Venlo, dd. 25 maart 1976, houdende verzoek om vergunning voor het geven van rondleidingen en het houden van vleermuisonderzoekingen in het gangenstelsel in de Camerboeg, en voor het gebruiken van dit gangenstelsel als opslagruimte van materialen, welk gangenstelsel is gelegen in de gemeente Maastricht onder de percelen kadastraal bekend gemeente Oud-Vroenhoven, sectie K, no. 119 en 115.

OVERWEGENDE:

dat de genoemde percelen in eigendom toebehoren aan de Stichting het Limburgs Landschap, Postbus 696 te Venlo;

dat bij het verzoek zijn overgelegd de in artikel 3, tweede lid, van het Groevenreglement 1947 (sedert gewijzigd) bedoelde kadastrale plannen en de uittreksels uit de kadastrale leggers;

dat blijkens het schrijven van Burgemeester en Wethouders van Maastricht dd. 29 juli 1976, no. 5270-76 S, is voldaan aan het bepaalde bij de artikelen 4 en 5 van het Groevenreglement 1947 (sedert gewijzigd) en hunnerzijds tegen inwilliging van het verzoek geen bezwaren bestaan;

GELET op de bepalingen van het Groevenreglement 1947 (sedert gewijzigd);

BESLUIT:

aan adresante de gevraagde vergunning te verlenen.

DE MINISTER VAN ECONOMISCHE ZAKEN,
voor deze,
DE INSPECTEUR-GENERAAL DER MIJNEN,

23/8
24/8



23/8