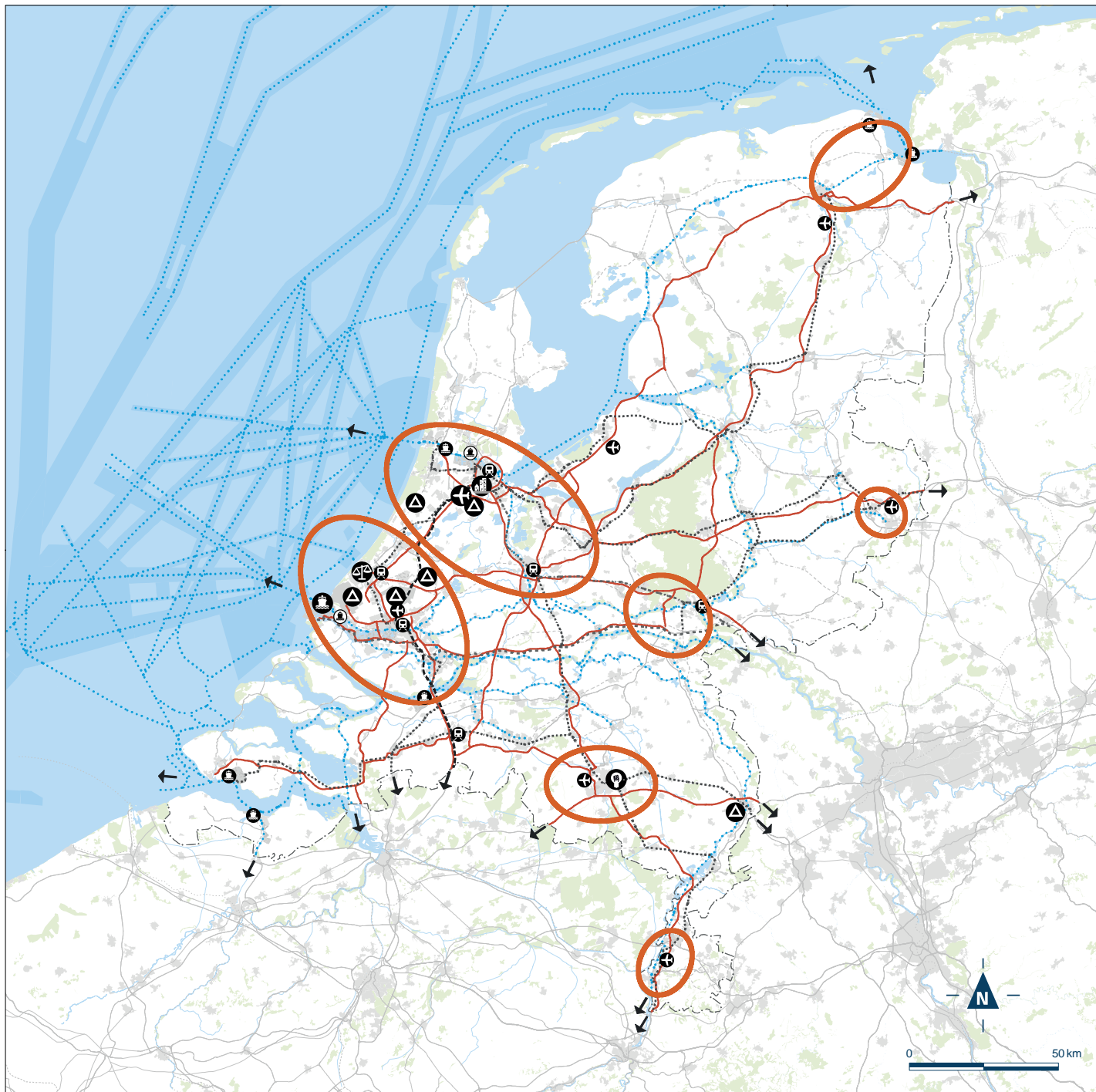



















(INTER)NATIONALE BEREIKBAARHEID VAN STEDELIJKE REGIO'S MET TOPSECTOREN






-  Stedelijke regio met topsectoren
-  Mainport Schiphol
-  Mainport Rotterdam
-  Brainport Zuidoost Nederland
-  Greenport
-  Zuidas
-  Stad van internationaal recht, vrede en veiligheid
-  HSL /ICE station
-  Overige luchthaven van nationale betekenis
-  Zeehaven van nationaal belang
-  Binnenhaven van nationaal belang
- Voornaamste achterlandverbindingen**
-  (Inter)nationaal hoofdwegennet
-  (Inter)nationaal hoofdvaarwegennet
- (Inter)nationaal spoorwegennet**
-  Hoge snelheids lijn
-  Spoor met variabele snelheid
-  Overig (inter)nationaal spoorwegennet
-  Goederenspoor
-  Vereenvoudigde topografie

RUIMTE VOOR ELEKTRICITEITVOORZIENING



Hoofdnetwerk elektriciteitsvoorziening

-  Kerncentrale
-  Elektriciteitscentrale groter dan 500MW
-  Hoogspanningslijnen 220, 380 en 450 kV

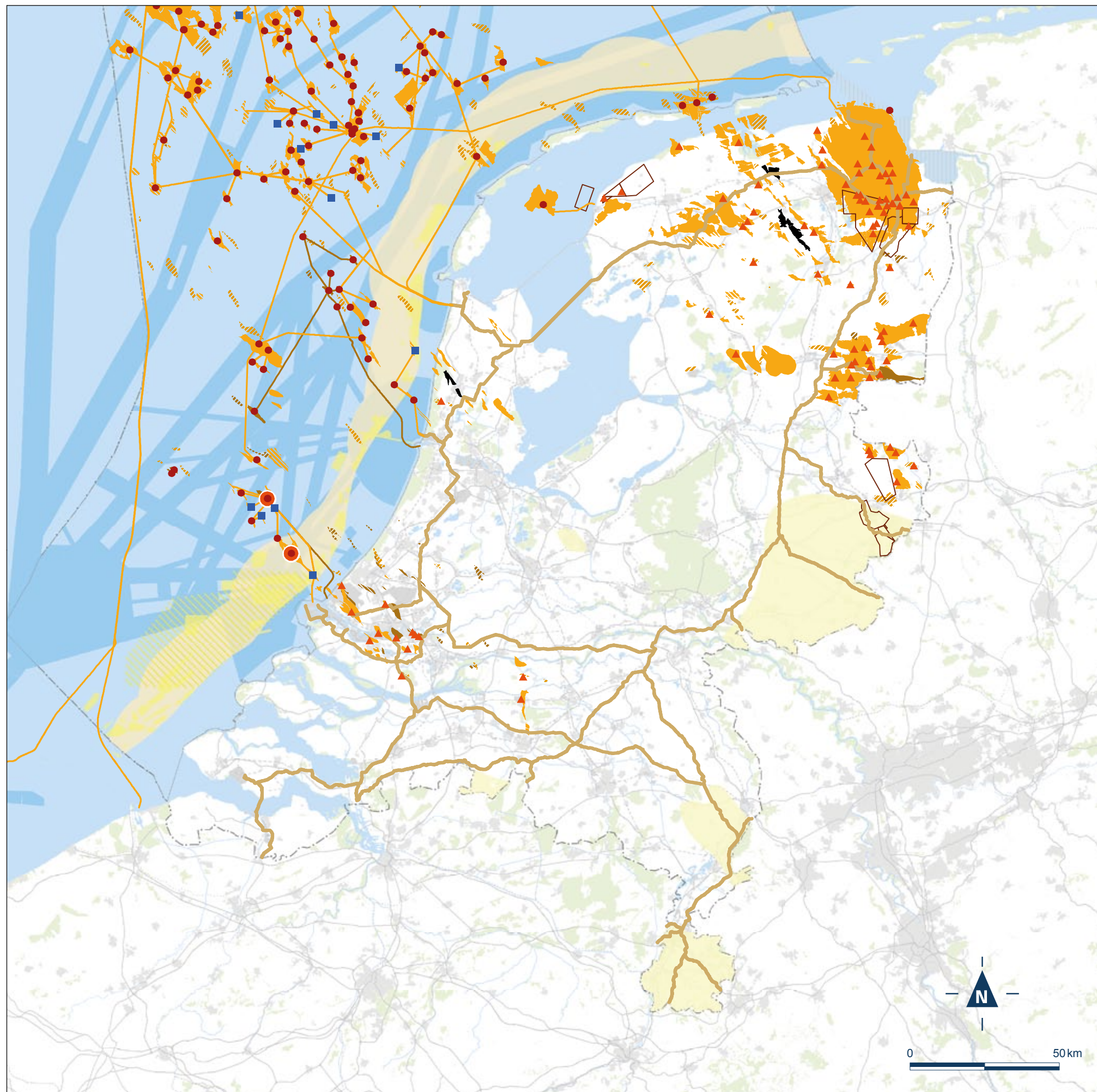
Ruimte reserveren voor uitbreiding

-  Kerncentrale
-  Vestigingsplaats elektriciteitsproductie
-  Nieuwe hoogspanningsverbinding (indicatief)
-  Kansrijk gebied windenergie
-  Aangewezen windenergiegebied
-  Gerealiseerd windturbinepark op zee
-  Zoekgebied windenergiekabels naar aanlandingspunt
-  Ontwikkelingsrichting duurzame energie op zee na 2020
-  Vereenvoudigde topografie

Weergegeven gebieden zijn feitelijk kansrijk voor grootschalige windenergie, opgenomen als illustratie.



BUISLEIDINGEN EN ONDERGROND



Delfstoffen:

- Gas: niet producerend
- Gas: producerend
- Gas: uitgeproduceerd
- Olie: niet producerend
- Olie: producerend
- Olie: uitgeproduceerd
- Ondergrondse gasopslag (anders dan CO₂ -opslag)
- Conventionele steenkoolwinning mogelijk
- Zoutwinning (vergund)

Hoofdnetwerk buisleidingen:

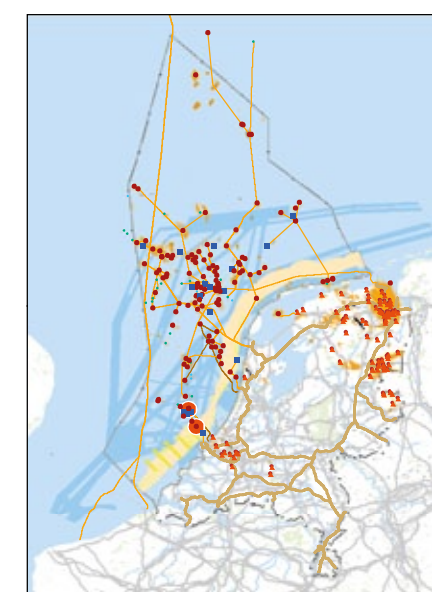
- Gasleidingen
- Olieleidingen
- Buisleidingstroken (SV Buisleidingen)

Noordzee:

- Zandwinning Noordzee
- Reserveringsgebied zandwinning Noordzee
- Reserveringsgebied suppletie- en ophoogzand
- Gehele Noordzee: zoekgebied CO₂ -opslag, gas- en oliewinning en gasopslag
- Pilots CO₂ -opslag Noordzee
- Vereenvoudigde topografie

Productielocaties:

- Productielocatie
- Productieplatform
- Onderwaterplatform




HOOFDWEGENNET

— Bestaand hoofdwegenet

Ruimtelijke reserveringen

←--> Nieuwe verbinding

— Verbreding

 Vereenvoudigde topografie



LANDELIJK SPOORWEGENNET



----- Bestaand spoorwegennet

Ruimtelijke reserveringen

←→ Nieuwe verbinding

Uitbreiding/ intensivering

■ Planstudiegebied intensivering treindienst en infrastructurele maatregelen volgens Programma Hoogfrequent Spoorvervoer

■ In studie zijnde alternatieve goederenrouting in kader van Programma Hoogfrequent Spoorvervoer

☒ Vereenvoudigde topografie

HOOFDVAARWEGENNET

..... Bestaand hoofdvaarwegennet

Ruimtelijke reservering

■ Aanpassing vaarwegprofiel

■ Vereenvoudigde topografie

