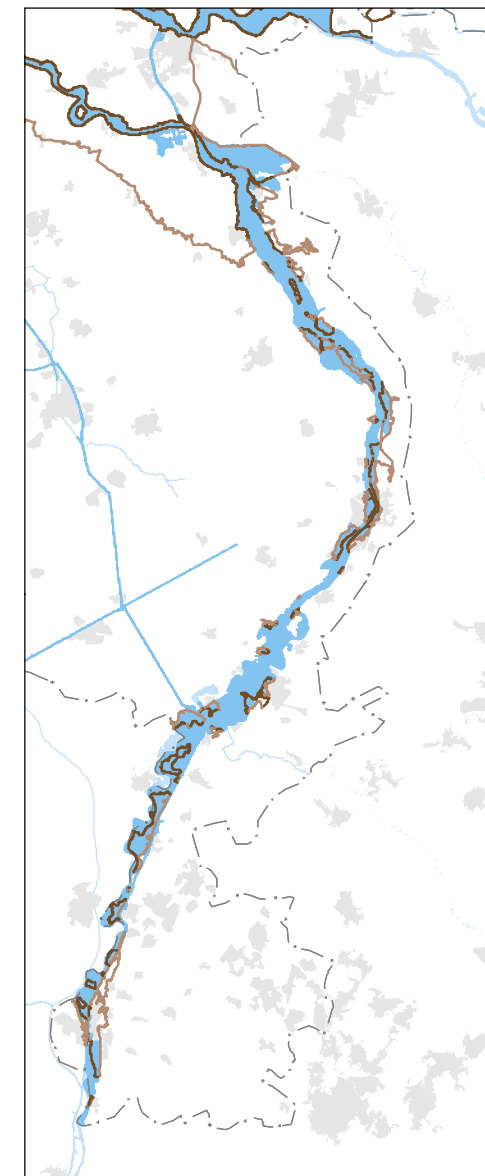


HOOFDWATERSYSTEEM, WATERVEILIGHEID EN ZOETWATERVOORZIENING

- Waterkering: dijk, dam en kunstwerk
- Hoge gronden
- Behouden kustfundament
- Zoetwatervoorziening
- Rijkswater
- Vereenvoudigde topografie






NATUUR


Ecologische Hoofdstructuur:


 Ecologische Hoofdstructuur Noordzee


inclusief:

 Nationaal Park

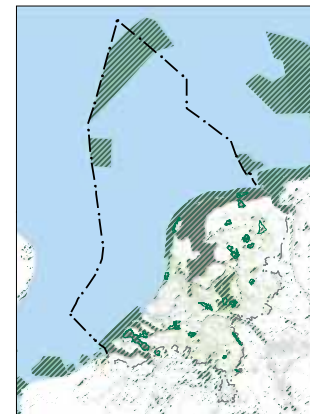
 Natura 2000

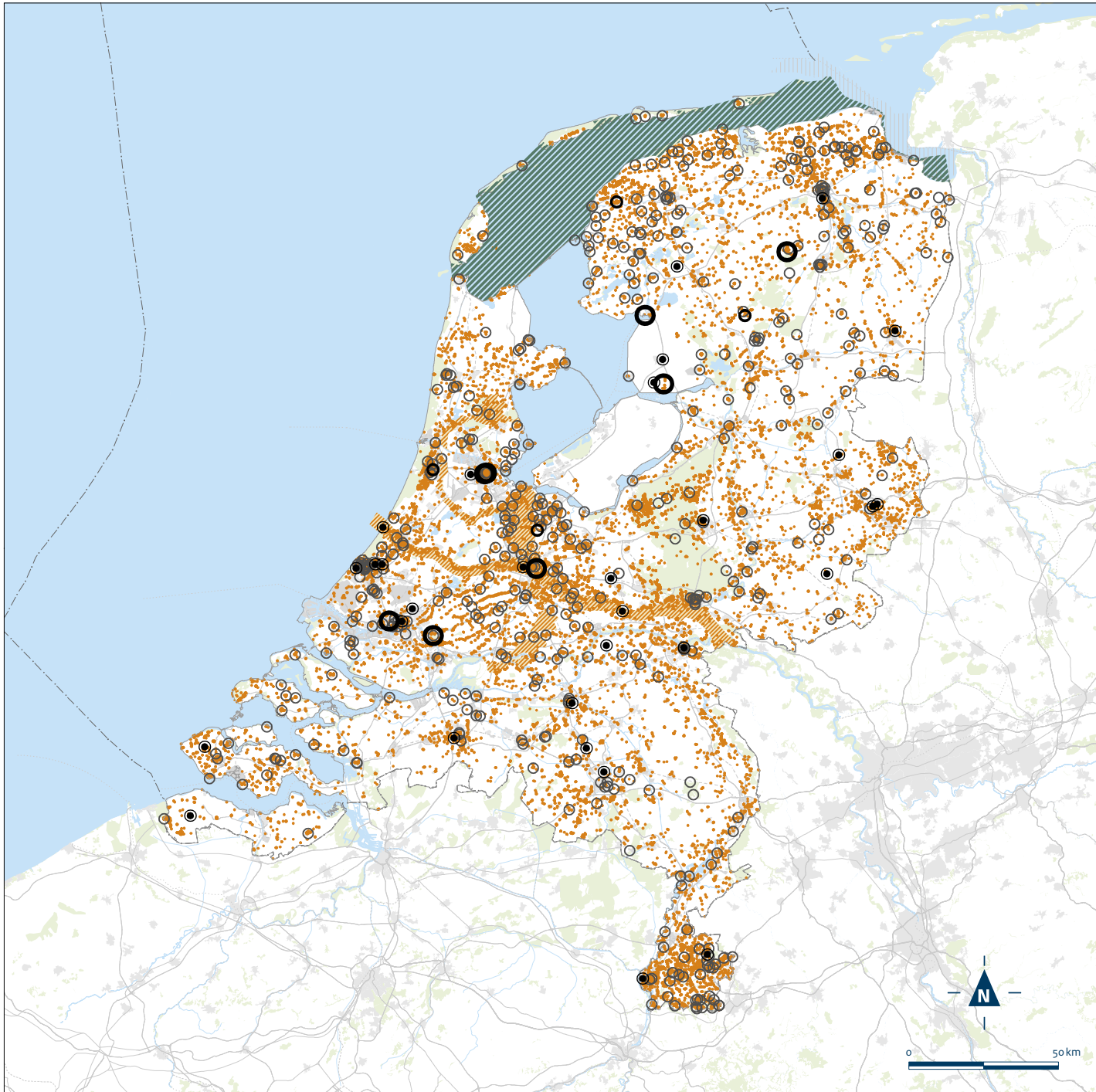
 Ecologische Hoofdstructuur overige grote wateren

 Nationale herijkte Ecologische Hoofdstructuur op land*

 Vereenvoudigde topografie




* Op deze kaart is de door de provincies planologisch begrensde EHS aangegeven. De EHS wordt in 2011 herijkt. Na herijking zullen de provincies de EHS afronden.









ERFGOED

Internationaal erfgoed

-  UNESCO, natuurlijk werelderfgoedgebied
-  UNESCO, cultureel werelderfgoedgebied
-  UNESCO, overig cultureel werelderfgoed

Nationaal erfgoed

-  Stads- en dorpsgezicht
-  Wederopbouwgebied
-  Rijksmonument

-  Vereenvoudigde topografie

* Inclusief de Voorlopige Lijst 2011.
Limes is indicatief weergegeven.

RUIMTE VOOR MILITAIRE ACTIVITEITEN

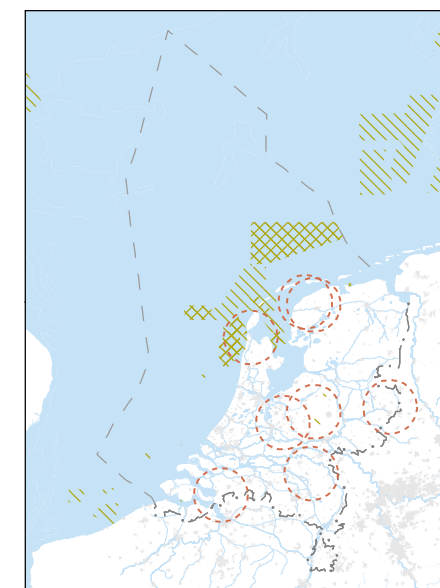


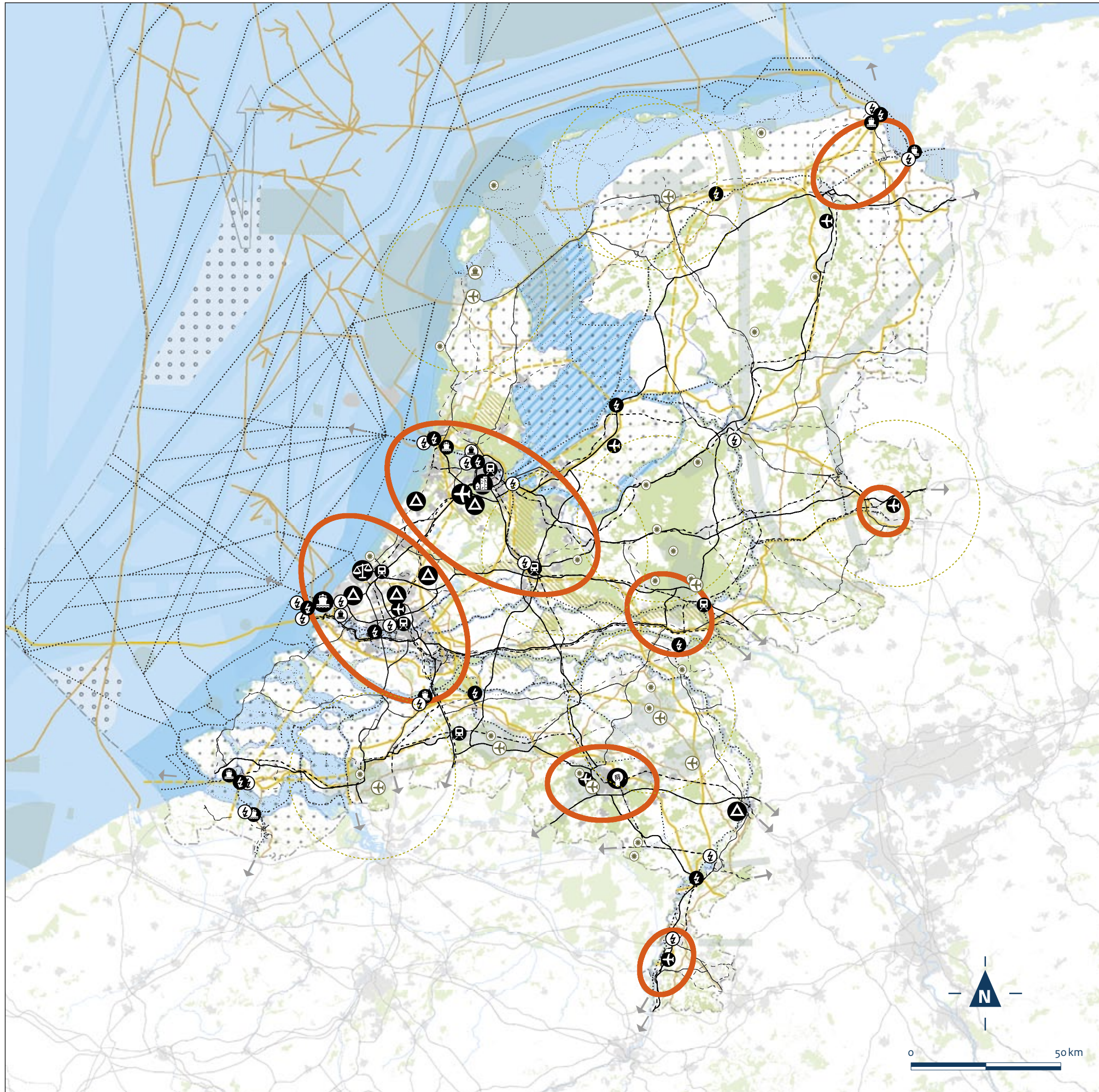
Militaire luchtvaart:

- Zend en ontvangstinstallatie buiten militair luchtvaartterrein
- Militair luchtvaartterrein
- Radarstation binnen of buiten militair luchtvaartterrein met radarverstoringsgebieden
- Geluidszone voor militair luchtvaartterrein
- Obstakelbeheergebied
- Laagvliegroute voor jachtvliegtuigen

Militaire zaken op land en op zee:

- Militair terrein
- Munitieopslagplaats
- Inrichting voor activiteiten met explosieven
- Vlootbasis
- Onveilige zone Noordzee, Waddenzee, IJsselmeer
- Militaire zone Noordzee, Waddenzee
- Vereenvoudigde topografie





NATIONALE RUIMTELIJKE HOOFDSTRUCTUUR

Het vergroten van de concurrentiekracht van Nederland door het versterken van de ruimtelijk-economische structuur van Nederland

-  Stedelijke regio met topsectoren
-  Mainport Schiphol
-  Mainport Rotterdam
-  Brainport Zuidoost Nederland
-  Greenport
-  Zuidas
-  Stad van internationaal recht, vrede en veiligheid
-  HSL /ICE station
-  Overige luchthaven van nationaal belang
-  Zeehaven van nationaal belang
-  Binnenhaven van nationaal belang
-  Elektriciteitscentrale > 500MW
-  Mogelijke vestigingsplaats elektriciteitsproductie
-  Kansrijk gebied windenergie *
-  Aangewezen windenergiegebied
-  Energienetwerk
-  Buisleiding en -strook
-  Ontwikkelingsrichting duurzame energie op zee na 2020
- Het verbeteren, in stand houden en ruimtelijk zekerstellen van de bereikbaarheid waarbij de gebruiker voorop staat**
-  (Inter)nationaal Hoofdwegennet
-  (Inter)nationaal spoorwegennet
-  (Inter)nationaal hoofdvaarwegennet
- Het waarborgen van een leefbare en veilige omgeving waarin unieke natuurlijke en cultuurhistorische waarden behouden zijn**
-  Uniek werelderfgoedgebied
-  Nationaal natuurnetwerk (kaartlaag wordt de nog te herijken EHS)
-  Behouden kustfundament
-  Zoetwatervoorziening
-  Waterkering
-  Zone met militaire beperkingen
-  Militair luchtvaartterrein
-  Marine haven
-  Groot oefengebied en/of schietterrein
- Vereenvoudigde topografie

* Weergegeven gebieden op land zijn feitelijk kansrijk voor grootschalige windenergie, opgenomen als illustratie.