












Ecotopenkaart Westerschelde 2012



Legenda

	2953 ha Schor
	237 ha Pionierschor
	181 ha Supralitoraal
	525 ha Laagdynamisch hooggelegen litoraal
	2982 ha Laagdynamisch middelhooggelegen litoraal
	301 ha Laagdynamisch laaggelegen litoraal
	3292 ha Hoogdynamisch litoraal
	297 ha Hard substraat
	744 ha Laagdynamisch sublitoraal
	19158 ha Hoogdynamisch sublitoraal
	87 ha Overig

Zie voor de inhoud van de beschreven legenda eenheden het Zoute wateren ecotopenStelsel (ZES.1):

H. Bouma, D.J. de Jong, F. Twisk, K. Wolfstein, 2005, Zoute wateren ecotopenStelsel (ZES.1). Rapport RIKZ/2005.024, ISBN 90-369-3449-4 Rijkswaterstaat, Rijksinstituut voor Kust en Zee/RIKZ, Middelburg

<http://www.vliz.be/imisdocs/publications/126967.pdf>

