



Ministerie van Economische Zaken

> Retouradres Postbus 20401 2500 EK Den Haag

**Directoraat-generaal
Energie, Telecom &
Mededinging**
Directie Energiemarkt

Bezoekadres
Bezuidenhoutseweg 73
2594 AC Den Haag

Postadres
Postbus 20401
2500 EK Den Haag

Factuuradres
Postbus 16180
2500 BD Den Haag

Overheidsidentificatienr
00000001003214369000

T 070 379 8911 (algemeen)
www.rijksoverheid.nl/ez

Behandeld door

T 070 -

Ons kenmerk
DGETM-EM / 15086050

Uw kenmerk

Bijlage(n)
3

13 JUL 2015

Datum

Betreft Wob-besluit inzake proefboring NAM bij Blijham (locatie Langebrug)

Geachte

In uw brief van 7 mei 2015, ontvangen op 11 mei 2015, heeft u met een beroep op de Wet openbaarheid van bestuur (hierna: Wob), om informatie verzocht vanaf 1 oktober 2013 over de beoogde proefboring in juli 2015 van de Nederlandse Aardolie Maatschappij B.V. (hierna: NAM) op de locatie Langebrug in Bellingwedde.

Het betreft alle door de NAM ingediende stukken ten behoeve van deze proefboring afgegeven adviezen, de door het ministerie verleende vergunningen of genomen besluiten en alle correspondentie over deze proefboring en locatie tussen het ministerie en de NAM en het ministerie en de gemeente Bellingwedde.

In uw brief van 7 juni 2015, ontvangen op 10 juni 2015, geeft u een aanvulling op uw eerdere verzoek. U verzoekt ook om het winningsplan, de vergunningen en besluiten die ouder zijn dan 1 oktober 2013 en op basis waarvan de proefboring kan of zal plaatsvinden, toe te sturen.

De ontvangst van uw verzoek is schriftelijk bevestigd bij brief van 2 juni 2015 met kenmerk DGETM-EM/ 15075865. In deze brief is tevens de beslistermijn met vier weken verdaagd tot 6 juli 2015.

Wettelijk kader

Uw verzoek valt onder de reikwijdte van de Wob. Voor de relevante Wob-artikelen verwijs ik u naar de bijlage 1.

Inventarisatie documenten

Op basis van uw verzoek zijn in totaal 8 documenten aangetroffen. Deze

documenten zijn opgenomen in een inventarislijst, die als bijlage 2 bij dit besluit is gevoegd. In dit besluit wordt verwezen naar de corresponderende nummers uit de inventarislijst, zodat per document duidelijk is wat is besloten.

Zienswijzen

Aan een derde belanghebbende is om een zienswijze gevraagd. De zienswijze van de derde belanghebbende heb ik in mijn belangenafweging meegenomen. Zie het onderdeel 'Overwegingen' van dit besluit.

Besluit

Ik heb besloten (deels) aan uw verzoek tegemoet te komen en de informatie waarom u verzocht, opgenomen in de documenten met nummers 5 tot en met 8 openbaar te maken met uitzondering van de daarin vermelde persoonsgegevens. Voor de motivering verwijs ik naar het onderdeel 'Overwegingen' van dit besluit.

De documenten met nummer 1 tot en met 4 zijn reeds openbaar en vallen niet onder de reikwijdte van de Wob. Zie onderdeel 'wijze van openbaarmaking' voor de vindplaats van deze documenten. Om u ter wille te zijn heb ik een kopie van deze documenten bijgesloten.

Overwegingen

Allereerst wil ik u wijzen op het volgende. Ingevolge artikel 3, vijfde lid, van de Wob, wordt een verzoek om informatie ingewilligd met inachtneming van het bepaalde in de artikelen 10 en 11.

Het recht op openbaarmaking op grond van de Wob dient uitsluitend het publieke belang van een goede en democratische bestuursvoering. Het komt iedere burger in gelijke mate toe. Daarom kan ten aanzien van de openbaarheid geen onderscheid worden gemaakt naar gelang de persoon of de bedoeling of belangen van de verzoeker. Bij de te verrichten belangenafweging worden dan ook betrokken het algemene belang bij openbaarmaking van de gevraagde informatie en de door de weigeringsgronden te beschermen belangen, maar niet het specifieke belang van de verzoeker.

Evenmin kent de Wob een beperkte vorm van openbaarmaking. Dit betekent dat openbaarmaking van de gevraagde documenten uitsluitend aan u op grond van de Wob niet mogelijk is. Indien ik aan u de betreffende documenten verstrek, moet ik deze ook aan anderen geven indien zij daarom verzoeken. In dat licht vindt de onderstaande belangenafweging dan ook plaats.

De eerbiediging van de persoonlijke levenssfeer

Op grond van artikel 10, tweede lid, aanhef en onder e, van de Wob blijft verstrekking van informatie achterwege voor zover het belang daarvan niet opweegt tegen het belang dat de persoonlijke levenssfeer wordt geëerbiedigd. In de documenten met nummers 5 en 6 staan persoonsgegevens. Ik ben van

oordeel dat t.a.v. deze gegevens het belang dat de persoonlijke levenssfeer wordt geëerbiedigd, zwaarder moet wegen dan het belang van openbaarheid. Daarom heb ik de persoonsgegevens verwijderd uit deze documenten. Voor zover het de namen van ambtenaren betreft is hierbij het volgende van belang. Weliswaar kan, waar het gaat om beroepshalve functioneren van ambtenaren, slechts in beperkte mate een beroep worden gedaan op het belang van eerbiediging van hun persoonlijke levenssfeer. Dit ligt anders indien het betreft het openbaarmaken van namen van de ambtenaren. Namen zijn immers persoonsgegevens en het belang van eerbiediging van de persoonlijke levenssfeer kan zich tegen het openbaarmaken daarvan verzetten. Daarbij is van belang dat het hier niet gaat om het opgeven van een naam aan een individuele burger die met een ambtenaar in contact treedt, maar om openbaarmaking van de naam in de zin van de Wob.

Wijze van openbaarmaking

De documenten met nummers 1 tot en met 8 treft u bij dit besluit in kopie aan. De documenten met nummer 5 tot en met 8 worden gepubliceerd op:
<http://www.rijksoverheid.nl/documenten-en-publicaties/wob-verzoeken>.

Een geanonimiseerd afschrift van dit besluit zend ik aan de derde belanghebbende.

Hoogachtend,

De Minister van Economische Zaken,
namens deze:

mr. H.J.I.M. de Rooij
hoofddirecteur Interne Organisatie en Uitvoering

Tegen dit besluit kunt u binnen zes weken na de dag waarop dit is bekend gemaakt een bezwaarschrift indienen, gericht aan de Minister van Economische Zaken, t.a.v. directie Wetgeving en Juridische Zaken, Postbus 20401, 2500 EK 's-Gravenhage. Dit besluit is verzonden op de in de aanhef vermelde datum.

Bijlage 1 – Relevante artikelen uit de Wob

Artikel 1

In deze wet en de daarop berustende bepalingen wordt verstaan onder:

- a. document: een bij een bestuursorgaan berustend schriftelijk stuk of ander materiaal dat gegevens bevat;
- b. bestuurlijke aangelegenheid: een aangelegenheid die betrekking heeft op beleid van een bestuursorgaan, daaronder begrepen de voorbereiding en de uitvoering ervan;
- c. intern beraad: het beraad over een bestuurlijke aangelegenheid binnen een bestuursorgaan, dan wel binnen een kring van bestuursorganen in het kader van de gezamenlijke verantwoordelijkheid voor een bestuurlijke aangelegenheid;
- d. niet-ambtelijke adviescommissie: een van overheidswege ingestelde instantie, met als taak het adviseren van een of meer bestuursorganen en waarvan geen ambtenaren lid zijn, die het bestuursorgaan waaronder zij ressorteren adviseren over de onderwerpen die aan de instantie zijn voorgelegd. Ambtenaren, die secretaris of adviserend lid zijn van een adviesinstantie, worden voor de toepassing van deze bepaling niet als leden daarvan beschouwd;
- e. ambtelijke of gemengd samengestelde adviescommissie: een instantie, met als taak het adviseren van één of meer bestuursorganen, die geheel of gedeeltelijk is samengesteld uit ambtenaren, tot wier functie behoort het adviseren van het bestuursorgaan waaronder zij ressorteren over de onderwerpen die aan de instantie zijn voorgelegd;
- f. persoonlijke beleidsopvatting: een opvatting, voorstel, aanbeveling of conclusie van een of meer personen over een bestuurlijke aangelegenheid en de daartoe door hen aangevoerde argumenten;
- g. milieu-informatie: hetgeen daaronder wordt verstaan in artikel 19.1a van de Wet milieubeheer;
- h. hergebruik: het gebruik van informatie die openbaar is op grond van deze of een andere wet en die is neergelegd in documenten berustend bij een overheidsorgaan, voor andere doeleinden dan het oorspronkelijke doel binnen de publieke taak waarvoor de informatie is geproduceerd;
- i. overheidsorgaan:
 - 1°. een orgaan van een rechtspersoon die krachtens publiekrecht is ingesteld, of
 - 2°. een ander persoon of college, met enig openbaar gezag bekleed.

Artikel 6

1. Het bestuursorgaan beslist op het verzoek om informatie zo spoedig mogelijk,

doch uiterlijk binnen vier weken gerekend vanaf de dag na die waarop het verzoek is ontvangen.

2. Het bestuursorgaan kan de beslissing voor ten hoogste vier weken verdagen. Van de verdaging wordt voor de afloop van de eerste termijn schriftelijk gemotiveerd mededeling gedaan aan de verzoeker.

3. Onverminderd artikel 4:15 van de Algemene wet bestuursrecht wordt de termijn voor het geven van een beschikking opgeschort gerekend vanaf de dag na die waarop het bestuursorgaan de verzoeker mededeelt dat toepassing is gegeven aan artikel 4:8 van de Algemene wet bestuursrecht, tot de dag waarop door de belanghebbende of belanghebbenden een zienswijze naar voren is gebracht of de daarvoor gestelde termijn ongebruikt is verstreken.

4. Indien de opschorting, bedoeld in het derde lid, eindigt, doet het bestuursorgaan daarvan zo spoedig mogelijk mededeling aan de verzoeker, onder vermelding van de termijn binnen welke de beschikking alsnog moet worden gegeven.

5. Indien het bestuursorgaan heeft besloten informatie te verstrekken, wordt de informatie verstrekt tegelijk met de bekendmaking van het besluit, tenzij naar verwachting een belanghebbende bezwaar daar tegen heeft, in welk geval de informatie niet eerder wordt verstrekt dan twee weken nadat de beslissing is bekendgemaakt.

6. Voor zover het verzoek betrekking heeft op het verstrekken van milieu-informatie:

- a. bedraagt de uiterste beslistermijn in afwijking van het eerste lid twee weken indien het bestuursorgaan voornemens is de milieu-informatie te verstrekken terwijl naar verwachting een belanghebbende daar bezwaar tegen heeft;
- b. kan de beslissing slechts worden verdaagd op grond van het tweede lid, indien de omvang of de gecompliceerdheid van de milieu-informatie een verlenging rechtvaardigt;
- c. zijn het derde en vierde lid niet van toepassing.

Artikel 10

1. Het verstrekken van informatie ingevolge deze wet blijft achterwege voor zover dit:

- a. de eenheid van de Kroon in gevaar zou kunnen brengen;
- b. de veiligheid van de Staat zou kunnen schaden;
- c. bedrijfs- en fabricagegegevens betreft, die door natuurlijke personen of rechtspersonen vertrouwelijk aan de overheid zijn meegedeeld;
- d. persoonsgegevens betreft als bedoeld in paragraaf 2 van hoofdstuk 2 van de Wet bescherming persoonsgegevens, tenzij de verstrekking kennelijk geen inbreuk op de persoonlijke levenssfeer maakt.

2. Het verstrekken van informatie ingevolge deze wet blijft eveneens achterwege voor zover het belang daarvan niet opweegt tegen de volgende belangen:

- a. de betrekkingen van Nederland met andere staten en met internationale organisaties;
- b. de economische of financiële belangen van de Staat, de andere

publiekrechtelijke lichamen of de in artikel 1a, onder c en d, bedoelde bestuursorganen;

c. de opsporing en vervolging van strafbare feiten;

d. inspectie, controle en toezicht door bestuursorganen;

e. de eerbiediging van de persoonlijke levenssfeer;

f. het belang, dat de geadresseerde erbij heeft als eerste kennis te kunnen nemen van de informatie;

g. het voorkomen van onevenredige bevoordeling of benadeling van bij de aangelegenheid betrokken natuurlijke personen of rechtspersonen dan wel van derden.

3. Het tweede lid, aanhef en onder e, is niet van toepassing voorzover de betrokken persoon heeft ingestemd met openbaarmaking.

4. Het eerste lid, aanhef en onder c en d, het tweede lid, aanhef en onder e, en het zevende lid, aanhef en onder a, zijn niet van toepassing voorzover het milieu-informatie betreft die betrekking heeft op emissies in het milieu. Voorts blijft in afwijking van het eerste lid, aanhef en onder c, het verstrekken van milieu-informatie uitsluitend achterwege voorzover het belang van openbaarmaking niet opweegt tegen het daar genoemde belang.

5. Het tweede lid, aanhef en onder b, is van toepassing op het verstrekken van milieu-informatie voor zover deze handelingen betreft met een vertrouwelijk karakter.

6. Het tweede lid, aanhef en onder g, is niet van toepassing op het verstrekken van milieu-informatie.

7. Het verstrekken van milieu-informatie ingevolge deze wet blijft eveneens achterwege voorzover het belang daarvan niet opweegt tegen de volgende belangen:

a. de bescherming van het milieu waarop deze informatie betrekking heeft;

b. de beveiliging van bedrijven en het voorkomen van sabotage.

8. Voorzover het vierde lid, eerste volzin, niet van toepassing is, wordt bij het toepassen van het eerste, tweede en zevende lid op milieu-informatie in aanmerking genomen of deze informatie betrekking heeft op emissies in het milieu.

Bijlage 2 – Inventarislijst

**Directoraat-generaal
Energie, Telecom &
Mededinging**
Directie Energiemarkt

Ons kenmerk
DGETM-EM / 15086050

Nr	Document	Beoordeling	Wob	Afzender	Ontvanger
1.	Besluit houdende aardgas- en aardolieconcessie Groningen (Besluit 30-05 1963)	Reeds openbaar, zie http://www.rijksoverheid.nl/documenten-en-publicaties/wob-verzoeken/2013/07/04/besluit-wob-verzoek-over-gaswinningsactiviteiten-van-nam-in-het-gebied-noordoost-groningen.html	-		
2.	Wijziging Bituminaconcessies (Besluit 15-04-1983)	Reeds openbaar, zie http://www.rijksoverheid.nl/documenten-en-publicaties/wob-verzoeken/2013/07/04/besluit-wob-verzoek-over-gaswinningsactiviteiten-van-nam-in-het-gebied-noordoost-groningen.html	-		
3.	Wijziging aardgas- en aardolieconcessie Groningen inzake ondergrondse gasberging	Reeds openbaar, zie http://www.rijksoverheid.nl/documenten-en-publicaties/wob-verzoeken/2013/07/04/besluit-wob-verzoek-over-gaswinningsactiviteiten-van-nam-in-het-gebied-noordoost-groningen.html	-		
4.	Wijziging winningsvergunning (Besluit 28-10-2005)	Reeds openbaar, zie http://www.rijksoverheid.nl/documenten-en-publicaties/wob-verzoeken/2013/07/04/besluit-wob-verzoek-over-gaswinningsactiviteiten-van-nam-in-het-gebied-noordoost-groningen.html	-		
5.	E-mailbericht n.a.v. vragen boring Blijham (ontvangen op 23-12-2014)	Deels openbaar	artikel 10, tweede lid, aanhef en, onder e	NAM	EZ
6.	E-mailbericht met uitnodiging	Deels openbaar	artikel 10, tweede lid,	Gemeente Bellingwedde	EZ

	informatiebijeenkomst Langebrug donderdag 5 februari 2015 (ontvangen op 22-01- 2015)		aanhef en, onder e		
7.	Uitnodiging en programma informatiebijeenkomst Langebrug donderdag 5 februari 2015 (ontvangen op 22-01- 2015)	Openbaar	-	Gemeente Bellingwedde	EZ
8.	Presentatie informatiebijeenkomst Langebrug op donderdag 5 februari 2015	Openbaar	-	EZ	Geme ente Belling wedde

68

1

AARDGAS- EN AARDOLIECONCESSIE 'GRONINGEN'

Nederlandse Staatscourant, (1963) Nr. 126, dd. 030763

BESLUIT,

van 30 mei 1963 no. 39, houdende aardgas- en aardolieconcessie „Groningen“.

WIJ JULIANA, BIJ DE GRATIE GODS, KONINGIN DER NEDERLANDEN, PRINSES VAN ORANJE-NASSAU, ENZ, ENZ, ENZ.

Op de voordracht van Onze Minister van Economische Zaken van 25 maart 1963, no. 563/212, Directie Mijnwezen;

Gezien de aanvraag van 1 juli 1961 van de Naamloze Vennootschap „Nederlandse Aard-Aardolie Maatschappij“, gevestigd te 's-Gravenhage, om concessie voor de ontginning van bitumina, als bedoeld in artikel 2 van de wet van 21 april 1810 (*Bulletin des Lois* 285) concernant les mines, les minières et les carrières, zoals aardolie en aardgas, alsmede van andere daarmee tezamen in dezelfde afzetting voorkomende delfstoffen, waarvan de samenhang met vorengenoemde bitumina haar gelijktijdige winning naar het oordeel van Onze Minister onder wie het mijnwezen ressorteert onvermijdelijk maakt, over een oppervlakte van ongeveer 296 000 hectaren in de provincie Groningen en in de territoriale wateren ten oosten en ten noorden van deze provincie;

Gezien de gewaarmerkte plannen der oppervlakte, waarvoor concessie is aangevraagd;

Gezien de bewijzen, dat de publikaties overeenkomstig hogergenoemde wet hebben plaats gehad;

Gezien de rapporten van de Inspecteur-Generaal der Mijnen van 19 januari 1962, no. 468, dossier 351.823.3:622.323, en van gedeputeerde staten van Groningen van 30 januari 1962, no. 1281/0, 1e afdeling, alsmede de verder ingewonnen ambtsberichten;

Overwegende, dat de aanwezigheid van bitumina in ontginbare hoeveelheid binnen de oppervlakte waarvoor concessie is aangevraagd op voldoende wijze is aangetoond;

Overwegende, dat de houdster van de concessie voor de ontginning van steenzout, anhydriet en kalizouten in het mijnveld „Adolf van Nassau“ overeenkomstig het bepaalde in artikel 5 van het Koninklijk besluit van 4 maart 1824 (*Sib.* 23) is gehoord;

Overwegende, dat zowel in hogerbedoelde aanvraag als op de eerdergenoemde plannen de begrenzing van de oppervlakte waarvoor concessie is aangevraagd „ten oosten“ is beschreven en aangegeven volgens het verloop van de rijksgrens als ware het algemeen verdrag tussen het Koninkrijk der Nederlanden en de Bondsrepubliek Duitsland tot regeling van met de grens verband houdende vraagstukken en andere tussen beide landen bestaande problemen (*Trb.* 1960, 67) reeds in werking getreden;

Overwegende evenwel, dat vorenbedoelde begrenzing in overeenstemming dient te zijn met het huidige verloop van de rijksgrens, met dien verstande, dat het wenselijk is voor wat betreft de gebieden, die na het inwerkingtreden van evenbedoeld algemeen verdrag tot het grondgebied van de Bondsrepubliek Duitsland zullen behoren, en die daarom buiten de te verlenen concessie moeten blijven, de grens aan te houden, zoals deze volgens hogergenoemd verdrag zou komen te lopen; dat de Naamloze Vennootschap „Nederlandse Aardolie Maatschappij“, gevestigd te 's-Gravenhage, bij schrijven van 25 januari 1963, Dir., heeft verzocht haar hogerbedoelde aanvraag om concessie voor wat die begrenzing betreft dienovereenkomstig te lezen;

Overwegende, dat voorts zowel in hogerbedoelde aanvraag als op de eerdergenoemde plannen de begrenzing van de oppervlakte waarvoor concessie is aangevraagd, voor wat betreft de rijksgrens in het gebied van de Eemsmonding niet is beschreven en aangegeven in overeenstemming met het verloop van die grens, zodat het wenselijk is bij de te verlenen concessie de begrenzing van het concessieveld in genoemd gebied te beschrijven en aan te geven in overeenstemming met dat grensverloop;

Overwegende, dat van het bestaan van vindersrechten als bedoeld in de artikelen 16 en 46 van hogergenoemde wet niet is melding;

Gelet op de hogergenoemde wet van 21 april 1810, op de Mijnwet 1903 (*Sib.* 1904, 73 *) en op het hogergenoemde Koninklijk besluit;

De Raad van State gehoord (advies van 10 april 1963, no. 74);

Gezien het nader rapport van Onze Minister van Economische Zaken van -- mei 1963, no. 563/293, Directie Mijnwezen;

Hebben goedgevonden en verstaan:

*) Laatste wijziging bij de wet van 20 juni 1938 (*Sib.* 521).

ENERGIE PER... B.V.
Informatie... ing

○○○

○○○

Artikel 1

Aan de Naamloze Vennootschap „Nederlandse Aardolie Maatschappij”, gevestigd te 's-Gravenhage, wordt onder de benaming „Groningen” concessie verleend voor de onginning van bitumina, als bedoeld in artikel 2 van de wet van 21 april 1810 (*Dullein des Lois 283*) concernant les mines, les carrières et les carrières, zoals aardgas en aardolie, alsmede van andere daarmede tezamen in dezelfde afzetting voorkomende delfstoffen, waarvan de samenhang met vorengenoemde bitumina naar gelijkijdige winning naar het oordeel van Onze Minister onder wie het mijnwezen ressorteert onvermijdelijk maakt, over een oppervlakte van ongeveer 297 000 hectaren in de gemeenten Vlagtwedde, Onstwedde, Wedde, Nieuweschan, Bellingwold, Win-schoien, Oude Pekela, Nieuwe Pekela, Vecndam, Wildervank, Beerta, Finsterwold, Midwolda, Nieuwolda, Termunten, Zuidbroek, Noordbroek, Scheermda, Hoogezand-Sappemeer, Munten-dam, Meeden, Haren, Noorddijk, Slochteren, Delfzijl, Ten Boer, Bedum, Siedum, Loppersum, Appingedam, Middelstum, Kantens, Usquert, Uithuizen, Uithulzerveeden, 't Zand, Bierum, Adorp, Winsum, Leens, Utrum, Kloosterburen, Eenrum, Baslo, Warffum, Groningen, Hoogkerk, Aduard, Zuidhorn, Oldekerk, Grijskerk, Oldehove, Ezinge, Grootegast, Marum en Leek (provincie Groningen) en in de territoriale wateren ten oosten en ten noorden van deze provincie, vincle Groningen) en in de territoriale wateren ten oosten en ten noorden van deze provincie, lijnen is omljnd, met dien verstande, dat voor wat betreft de begrenzing „ten oosten” deze ten dele nader met een groene lijn is aangegeven en voor wat betreft de oppervlakte, binnen het gebied van de Eemsmonding de begrenzing nader met een rode lijn is aangegeven. Het concessieveld wordt diensteengevolge begrensd als volgt:

ten oosten:

de rijksgrens van het punt A, gelegen op het snijpunt van de provinciale grens tussen Groningen en Drente met de rijksgrens, in noordelijke richting tot de grenssteen 172, vervolgens de rijksgrens zoals deze vóór 23 april 1949 liep tot de grenssteen 186, vervolgens de rijksgrens tot een punt op de oostelijke oever van de Westervoldsche Aa, dat ongeveer 45 meter ten zuiden van de noordwesthoek van de brug tegenover de boerderij Louisenfeld en ongeveer 40 meter ten noordwesten van kilometersteen 1.5 van de stroomweg van Runderntland naar Landschapspolder ligt, vervolgens een rechte lijn in de richting van een richtingpunt, dat ongeveer 33 meter ten westen van de westzijde van genoemde straatweg en ongeveer 270 meter ten noorden van de noordwesthoek van de bemuring van de brug over het Wijmeersterdiep bij de coupure in de dijk ligt, tot een punt dat 100 meter ten zuiden van bedoeld richtingpunt ligt, vervolgens een rechte lijn tot een punt dat 100 meter ten noorden van bedoeld richtingpunt ligt op de rechte verbindinglijn tussen bedoeld richtingpunt en een punt op de westzijde van eerdergenoemde straatweg 246 meter ten zuiden van het midden van de brug over het Wijmeersterdiep naar Kanalpolder, vervolgens deze verbindinglijn tot waar deze de rijksgrens snijdt ongeveer 370 meter ten zuiden van het laatstomschreven punt, vervolgens de rijksgrens tot het hiervoren omschreven punt op de westzijde van eerdergenoemde straatweg 246 meter ten zuiden van het midden van de brug over het Wijmeersterdiep naar Kanalpolder, vervolgens een rechte lijn tot grenssteen 202 I, vervolgens de rijksgrens tot grenssteen 202 F, de rijksgrens tot grenssteen 203, vervolgens de rijksgrens tot het punt B, zijnde de rijksgrens in het gebied van Dollard en Eemsmonding van het punt B tot het punt C1, zijnde het snijpunt van de rijksgrens met de buitengrens van de territoriale zee met coördinaten $x = + 77.840$, $y = + 164.708$;

ten noorden:

de buitengrens van de territoriale zee van het punt C1 in westelijke richting tot het punt D1 met coördinaten $x = + 58.222$, $y = + 157.934$;

ten westen:

de rechte lijn van het punt D1 in oostelijke richting naar het punt D2 met coördinaten $x = + 63.438$, $y = + 158.003$, vervolgens de rechte lijn van het punt D2 in zuidoostelijke richting naar het punt E, gelegen midden tussen de eilanden Simonszand en Rottumerplaat met coördinaten $x = + 68.100$, $y = + 152.850$, vervolgens de rechte lijn van het punt E naar het punt F, gelegen bij de teen van het binnentalud van de zeedijk ter hoogte van het gemaal Lauwerszeepolder met coördinaten $x = + 59.554$, $y = + 136.255$, vervolgens de rechte lijn van het punt F naar het punt G, gelegen bij het binnentalud van de zeedijk in de Lauwerszeepolder, gemeente Utrum, met coördinaten $x = + 59.273$, $y = + 135.373$, vervolgens de rechte lijn van het punt G naar het punt H, gelegen bij de teen van het binnentalud van de zeedijk in de Panserpolder, gemeente Utrum, met coördinaten $x = + 59.757$, $y = + 133.058$, vervolgens de rechte lijn van het punt H naar het punt I, gelegen bij de teen van het binnentalud van de zeedijk ter hoogte van de sluis in de Panserpolder, gemeente Utrum, met coördinaten $x = + 60.361$, $y = + 132.610$, vervolgens de rechte lijn van het provinciale grens tussen Groningen en Friesland de kruin van de zeedijk in de gemeente Oldehove, waar de provinciale grens tussen Groningen en Friesland de kruin van de zeedijk snijdt, met coördinaten $x = + 59.753$, $y = + 130.912$, vervolgens de provinciale grens tussen Groningen en Friesland van het punt K in zuidelijke richting naar het punt L, zijnde het knooppunt van de provinciale grenzen tussen Groningen, Friesland en Drente;

ten zuiden:

de provinciale grens tussen Groningen en Drente van het punt L in oostelijke richting naar het uitgangspunt A.

Artikel 2

1. Van het tijdstip van inwerkingtreding der door het Koninkrijk der Nederlanden en de Bondsrepubliek Duitsland op 14 mei 1962 ondertekende aanvullende overeenkomst bij het op 8 april 1960 ondertekende verdrag tot regeling van de samenwerking in de Eemsmonding (Eems-Dollardverdrag) af:

- mag de concessionaris van zijn uit deze concessie voortvloeiende rechten slechts gebruik maken overeenkomstig de bepalingen van die overeenkomst en met inachtneming van de beperkingen, welke daaruit voor zijn rechten voortvloeien;
- is de concessionaris gehouden ook overigens alles te doen wat noodzakelijk is om de naleving van bedoelde overeenkomst te verzekeren en te vergemakkelijken, zooda de tot naleving van die overeenkomst door Onze Minister onder wie het mijnwezen ressorteert gegeven aanwijzingen op te volgen.

2. Tot het tijdsip van inwerkingtreding van de in het eerste lid bedoelde overeenkomst is de concessionaris gehouden zich te gedragen overeenkomstig het bepaalde onder a en b van dat lid en de terzake door Onze Minister onder wie het mijnwezen ressorteert gegeven aanwijzingen op te volgen.

Artikel 3

De concessionaris is verplicht aan de Staat der Nederlanden een gedeelte van de bij zijn opsporings- en ontginningswerkzaamheden te maken winst uit te teren overeenkomstig de bepalingen van de aan deze akte van concessie gehechte ontwerp-overeenkomst.

Onze Minister, onder wie het mijnwezen ressorteert, wordt gemachtigd met de concessionaris een overeenkomst aan te gaan overeenkomstig het aan deze akte van concessie gehechte ontwerp, waarin de financiële verplichtingen van de concessionaris nader worden uitgewerkt.

Artikel 4

De concessionaris is gehouden de krachtens artikel 3 verschuldigde vergoeding jaarlijks te voldoen door storting van het bedrag bij de Nederlandsche Bank ten name van 's Rijks schatkist.

Artikel 5

1. Vóór de tiende van iedere maand ontvangt Onze Minister onder wie het mijnwezen ressorteert een nauwkeurig overzicht van de soorten, samenstelling en hoeveelheden der in de afgelopen maand gewonnen delfstoffen, bedoeld in artikel 1.

2. Ter staving van de juistheid en volledigheid van de in het eerste lid bedoelde maandelijks opgave is de concessionaris gehouden alle zodanige gegevens te verschaffen als ter controle nodig zullen blijken en aan een door Onze Minister onder wie het mijnwezen ressorteert aan te wijzen ambtenaar, accountant of andere deskundige tot dat doel inzage van de boeken en bescheiden te verstrekken.

Artikel 6

1. De eigenaren van binnen het concessieveld gelegen gronden hebben recht op een jaarlijkse uitkering door de concessionaris naar de maatstaf van f 0.50 per hectare of op een uitkering ineens van f 12.50 per hectare, naar verkiezing van de concessionaris.
2. Niet in het eerste lid genoemde recht vangt aan met de ingebruikmaking van dit besluit.

Artikel 7

1. De concessionaris moet de mijnwerken zodanig inrichten en leiden:

a. dat de krachtens enig wettelijk voorschrift gegeven voorschriften betreffende de algemene veiligheid en de veiligheid en gezondheid van het personeel en voor het behoud van de mijn worden nageleefd;

b. dat ongerief of nadeel aan de in het concessieveld gelegen of aangrenzende eigendommen zoveel mogelijk wordt vermeden;

c. dat zonder vergunning van de bevoegde instantie geen afvalwater of andere vloeistoffen of delfstoffen op een water onder beheer van een openbare instelling, noch op bezinkvijvers of op als zodanig ingerichte landerijen worden geloosd;

d. dat alle leidingen, opslagplaatsen, bezinkbassins e.d. zodanig zijn geconstrueerd, dat schadelijke infiltratie van de bodem of van het oppervlaktewater wordt vermeden;

e. dat geen water wordt onttrokken aan het oppervlaktewater zonder daartoe verkregen vergunning van de betrokken beheerder of aan het grondwater zonder daartoe verkregen vergunning van gedeputeerde staten van de provincie Groningen;

f. dat bij een boring binnen de in artikel 15 bedoelde gebieden, waar drinkwater wordt gewonnen, de ruimten buiten de eerste en buiten de tweede buizenserie, alsmede die tussen deze buizenseries zover mogelijk tot het maaiveld deugdelijk met cement worden opgevuld en, met inachtneming van het onder f bepaalde, bij het verlaten van de boring deze twee buizenseries intact blijven;

g. dat alle toestellen, die olie of zout water bevatten of verwerken, met uitzondering van leidingen, binnen de in artikel 15 bedoelde gebieden, waar drinkwater wordt gewonnen, worden opgesteld op betonnen vloeren van voldoende sterkte, voorzien van een betonnen rand van zodanige hoogte, dat de inhoud dezer toestellen slechts kan worden geborgen;

h. dat binnen de in artikel 15 bedoelde gebieden, waar drinkwater wordt gewonnen, de leidingen voor transport van olie of van zout water zodanig worden gelegd, dat deze op deugdelijke wijze dagelijks op lekkages kunnen worden onderzocht en voorts andere zodanige voorzieningen worden getroffen, dat gevaar voor verontreiniging van de bodem wordt voorkomen, een en ander in overleg met de directeur van het Rijksinstituut voor drinkwatervoorziening;

i. dat het aantal exploitatieboringen en de aanwezigheid van apparaten en installaties binnen de in artikel 15 bedoelde gebieden, waar drinkwater wordt gewonnen, zoveel mogelijk wordt beperkt, waar nodig en voor zover mogelijk door toepassing van de methode van het gericht boren, en deze werken, uitgezonderd wegen en transportleidingen, zo ver mogelijk van de drinkwaterleidingen, -putten, -drainageleidingen en -bevoelingen verwijderd blijven, met inachtneming van een minimum afstand van 50 m;

j. dat bij het verlaten van een boring de eerste bekledingsbuis, tot op een diepte van ten minste 100 m deugdelijk met cement afgesloten, ter plaatse wordt gelaten en wordt afgesloten op een met het oog op het later gebruik van de oppervlakte voldoende diepte;

k. dat, na overleg met een door gedeputeerde staten van de provincie Groningen daartoe in te stellen planologische werkcommissie, de uit te voeren werken zoveel mogelijk aansluiten bij de ontwikkeling van de streek, zoals deze voortvloeit uit streekplannen, uitbreidingsplannen of ruilverkavelingsplannen;

l. dat binnen bepaalde door gedeputeerde staten van de provincie Groningen nader aan te wijzen gebieden van recreatieve, natuurwetenschappelijke of landschappelijke waarde het bestaande landschapsschoon zoveel mogelijk wordt ontzien en de werken na overleg met genoemd college zoveel mogelijk aan de natuur worden aangepast of gecamoufleerd.

2. De concessionaris is gehouden zich te gedragen naar de voorschriften, die hem met het oog op het bepaalde in het eerste lid, onder b, d, f, g, i en j, door of vanwege Onze Minister onder wie het mijnwezen ressorteert worden gegeven.

3. De concessionaris is gehouden met betrekking tot de plannen voor de oprichting van bouwwerken en de aanleg van emplacementen, wegen, havens en luchtvaartterreinen tijdig overleg te plegen met de in het eerste lid, onder k, bedoelde commissie.
4. De concessionaris is gehouden na afloop van de exploitatie de ten behoeve daarvan gemaakte werken, voor zover deze niet in aanmerking komen voor andere doeleinden in stand te blijven, te verwijderen en het terrein ter plaatse, indien en voor zover de eigenaar zulks verlangt, weder in een toestand overeenkomstig het oorspronkelijk gebruik te brengen binnen een alsdan door Onze Minister onder wie het mijnwezen ressorteert te bepalen termijn.

Artikel 8

Indien tengevolge van de werkzaamheden van de concessionaris binnen de in artikel 15 bedoelde gebieden, waar drinkwater wordt gewonnen:

- a. aan drinkwaterwinningsmiddelen schade wordt toegebracht hogere exploitatiekosten van deze waterwinningsmiddelen worden veroorzaakt of het betrokken waterwinningsbedrijf tot schadevergoeding aan derden is verplicht, is de concessionaris gehouden de deswege geleden schade, voor zover hij daarvoor volgens de wet aansprakelijk is, te vergoeden;
- b. drinkwaterwinning-middelen onbruikbaar worden, kan Onze Minister onder wie het mijnwezen ressorteert de concessionaris verplichten bij wijze van gehele of gedeeltelijke schadevergoeding die voorzieningen te treffen, welke nodig zijn om de onbruikbaar geworden drinkwaterwinningsmiddelen weder bruikbaar te maken of te vervangen.

Artikel 9

De concessionaris moet de exploratie naar en de exploitatie van de in artikel 1 bedoelde delfstoffen zodanig uitvoeren, dat de winning van andere in de ondergrond aanwezige delfstoffen niet wordt of zal worden bemoeilijkt of onmogelijk gemaakt.

Artikel 10

1. De concessionaris is gehouden alle voorschriften op te volgen, welke door of vanwege Onze Minister onder wie het mijnwezen ressorteert worden gegeven tot zekerheid van mijnwerken ter onginning van andere delfstoffen, welke binnen of in de onmiddellijke nabijheid van het concessieveld zijn of mochten worden aangelegd.
2. In het belang van andere voor dit veld reeds verleende of nog te verlenen mijnconcessies of van vergunningen voor mijnbouwkundige opsporingen kunnen terreinen worden aangewezen, die door de concessionaris niet voor zijn onginning mogen worden gebruikt. Deze aanwijzing geschiedt met Onze machtiging door Onze Minister onder wie het mijnwezen ressorteert.

Artikel 11

1. De concessionaris zal de onginning van aardgas binnen het in artikel 1 omschreven gebied verrichten met inachtneming van een door Onze Minister onder wie het mijnwezen ressorteert goedgekeurde overeenkomst van samenwerking tussen de concessionaris, diens aandeelhouders en de Staatmijnen in Limburg.
2. Het door de concessionaris gewonnen aardgas, dat deze niet voor zijn opsporing- en onginningswerkzaamheden nodig heeft, zal ingevolge de bepalingen van de in het eerste lid bedoelde overeenkomst worden verkocht aan een door Onze Minister onder wie het mijnwezen ressorteert aan te wijzen naamloze vennootschap, waarvan de statuten de goedkeuring van Onze Minister onder wie het mijnwezen ressorteert behoeven.

Artikel 12

1. De concessionaris moet binnen een jaar na de dagtekening van dit besluit op de hem door de Inspecteur-Generaal der Mijnen aan te wijzen punten stenen grenspalen doen plaatsen.
2. Het stellen der grenspalen geschiedt onder toezicht van de Inspecteur-Generaal der Mijnen of een door deze aan te wijzen ambtenaar van het Staattoezicht op de Mijnen. Van deze plaatsing wordt proces-verbaal opgemaakt, van welk proces-verbaal een exemplaar wordt gezonden aan het provinciaal bestuur van Groningen, een aan het gemeentebestuur van elke gemeente binnen het grondgebied waarvan een grenspaal is gesteld, een aan de Inspecteur-Generaal der Mijnen en een aan de concessionaris.
3. De concessionaris draagt zorg, dat de in het eerste lid bedoelde grenspalen ter plaatse blijven en behoorlijk worden onderhouden.

Artikel 13

De concessionaris is verplicht zijn aandeel te betalen in de kosten, vereist voor de opmaking van een algemene kaart der mijnen in Nederland. Dat aandeel wordt berekend in verhouding tot de uitgestrektheid van het concessieveld.

Artikel 14

1. De concessionaris is gehouden van de voortbrengselen van de mijn, waarop de concessie betrekking heeft, kosteloos monsters ter beschikking te stellen van de Inspecteur-Generaal der Mijnen en van de Geologische Stichting.
2. De nauwkeurige plaatsbepaling en de voorgenomen diepte van iedere boring, welke binnen het concessieveld wordt verricht, moeten worden medegedeeld aan de Geologische Stichting. De concessionaris is verplicht een boorprofiel op te stellen en bij te houden op de bij een modern boorbedrijf gebruikelijke wijze; van ieder boorprofiel moet een exemplaar ter beschikking worden gesteld van de Geologische Stichting.
3. De concessionaris is verplicht van alle genomen boorkernen gewaarmerkte monsters te bewaren. Een serie van deze monsters moet desgewenst worden toegezonden aan de Geologische Stichting.
4. De concessionaris is verplicht de Inspecteur-Generaal der Mijnen en de Geologische Stichting regelmatig op de hoogte te houden van de voortgang en de uitkomsten der binnens het concessieveld verrichte overige verkenningen en boringen.
5. De concessionaris is gehouden, indien het Rijksinstituut voor drinkwatervoorziening zulks wenst, de uitkomsten van de verkenningen en boringen, verricht binnens de in artikel 15 bedoelde gebieden, waar drinkwater wordt gewonnen, tot een diepte van 500 m onder het maaiveld, ter kennis van dit Instituut te brengen.
6. Geophysische opnamen moeten op de bij dergelijke onderzoeken gebruikelijke wijze in kaart worden gebracht; van deze kaarten wordt regelmatig een bijgehouden exemplaar ter beschikking gesteld van de Inspecteur-Generaal der Mijnen en van de Geologische Stichting.

**Aardgas- en aardolieleconcessie
'Groningen'**

Verbetering

Van het Koninklijk besluit van 30 mei 1963 nr. 39, opgenomen in de *Nederlandse Staatscourant* van woensdag 3 juli 1963, nr. 126, moet de eerste alinea van artikel 16 luiden:

1. Voor zover de concessionaris niet zelf de ontginning leidt, is hij verplicht één of meer personen aan te wijzen, die hem in alle aangelegenheden, de concessie betreffende, vertegenwoordigen. Van deze aanwijzing moet onverwijld mededeling worden gedaan aan Onze Minister onder wie het mijnwezen ressorteert en aan de Inspecteur-Generaal der Mijnen.

Nederlandse
Staatscourant,
(1963) Nr. 130,
dd. 090763

ENERGIE REGER NEDERLAND B.V.
Informatievoorziening



Artikel 15

1. De in de artikelen 7, eerste lid, onder f—i, 8 en 14, vijfde lid, gegeven voorschriften zijn van toepassing ten aanzien van de gebieden, waar drinkwater wordt gewonnen, welke hetzij op de bij dit besluit behorende kaart van waterwingebieden in de provincie Groningen met rode lijnen zijn omlind, hetzij door Onze Minister onder wie het mijnwezen ressorteert als zodanig zijn aangewezen.

2. Het eerste lid is niet van toepassing ten aanzien van werkzaamheden en boringen, welke vóór het tijdstip van inwerkingtreding van dit besluit of vóór het tijdstip van een aanwijzing, als in het eerste lid bedoeld, zijn aangevangen, noch ten aanzien van toestellen en installaties, waarvan de opstelling vóór genoemde tijdstippen is aangevangen.

Artikel 16

1. Van de concessionaris moeten de meerderheid der bestuurders en ten minste de helft van personen aan te wijzen, die hem in alle aangelegenheden, de concessie betreffende, vertegenwoordigen. Van deze aanwijzing moet onverwijld mededeling worden gedaan aan Onze Minister onder wie het mijnwezen ressorteert en aan de Inspecteur-Generaal der Mijnen.

2. De vertegenwoordigers, in het eerste lid bedoeld, moeten hun woonplaats en vaste verblijf in Nederland hebben. Dit geldt eveneens voor de concessionaris, indien hij niet de aanwijzing heeft gedaan als in het eerste lid bedoeld.

Artikel 17

Ontginning van de mijn bij wijze van verpachting, aanbesteding of verhuur is alleen geoorloofd met toestemming van Onze Minister onder wie het mijnwezen ressorteert.

Artikel 18

1. Van de concessionaris moeten de meerderheid der bestuurders en ten minste de helft van de commissarissen Nederlander zijn.

2. Zijn statuten, alsmede daarin later aan te brengen wijzigingen behoeven de goedkeuring van Onze Minister onder wie het mijnwezen ressorteert.

3. In geval van liquidatie van de concessionaris behoeft de toewijzing van deze concessie de goedkeuring van Onze Minister onder wie het mijnwezen ressorteert.

Artikel 19

1. Teneinde toezicht uit te oefenen op de naleving zowel van de bepalingen van deze akte als van de in artikel 3 bedoelde overeenkomst, kan een Regeringsvertegenwoordiger worden benoemd.

2. De concessionaris is verplicht deze Regeringsvertegenwoordiger inzage te verlenen van alle boeken, rapporten, registers en bescheiden, het winningsbedrijf van de concessionaris betreffende, alsook toegang te verlenen tot alle kantoren en gebouwen bij de concessionaris in gebruik, zomede tot het concessiegebied.

3. De Regeringsvertegenwoordiger zal toegang hebben tot alle vergaderingen van aandeelhouders en/of commissarissen van de concessionaris. De kosten en het salaris van de Regeringsvertegenwoordiger komen voor rekening van de Staat. Onze Minister van Economische Zaken is belast met de uitvoering van dit besluit, dat in de *Nederlandse Staatscourant* zal worden geplaatst en waarvan afschrift zal worden gezonden aan de Raad van State.

Soesdijk, 30 mei 1963.

De Minister van Economische Zaken,
J. W. de Pous.

JULIANA.

Behoort bij Koninklijk besluit van 30 mei 1963 no. 39.

ONTWERP-OVEREENKOMST

De Staat der Nederlanden, ten deze vertegenwoordigd door de Minister van Economische Zaken, hiertoe gemachtigd bij Koninklijk besluit van 30 mei 1963 no. 39 (in deze overeenkomst aangeduid als „de Staat“) en de Nederlandse Vennootschap „Nederlandse Aardolie Maatschappij“, (in deze overeenkomst aangeduid als „de vennootschap“), verklaren te zijn overeengekomen als volgt:

Artikel 1

De vennootschap zal jaarlijks aan de Staat een gedeelte van de bij zijn opsporings- en ontginningswerkzaamheden te maken winst uitkeren, overeenkomstig de bepalingen van de op 2 juli 1948 tussen de Staat en de vennootschap gesloten overeenkomst, gewijzigd bij overeenkomst van 26 juni 1956, welke overeenkomsten in ontwerp zijn gehecht aan onderscheidenlijk de Koninklijke besluiten van 3 mei 1948 no. 19 (*Stert. 110*) en 29 mei 1956 no. 25 (*Stert. 109*), met dien verstande dat, in verband met de in artikel 11 van de bij Koninklijk besluit van 30 mei 1963, no. 39 (*Stert. 126*) onder de benaming „Groningen“ verleende akte van concessie behelzende samenwerking met de Staatsmijnen in Limburg, de voor de vaststelling van die uitkering op de aardgaswinning in het concessiegebied „Groningen“, met 40 % worden verminderd. Deze af trek wordt niet toegepast op de door de vennootschap verschuldigde vennootschapsbelasting.

Artikel 2

1. De vennootschap keert jaarlijks aan de Staat tevens uit 10 % van het bedrag, dat verkregen wordt nadat van het voordelig saldo van de bedragen waarmede de debet- en creditposten ingevolge artikel 1 zijn verminderd, is afgetrokken een bedrag voor vennootschapsbelasting als de ingevolge dit artikel verschuldigde uitkering.

2. De Minister onder wie het mijnwezen ressorteert kan in geval van wijziging van het tariefstelsel van de vennootschapsbelasting na overleg met de Staatsmijnen in Limburg het in het eerste lid bedoelde tarief aan het gewijzigde stelsel aanpassen.

Wijziging Bitumina-concessies

Artikel VI

Het Koninklijk besluit van 30 mei 1963, nr. 39 (Stert. 126), houdende verlening van de aardgas- en aardolieconcessie 'Groningen', zoals koninklijk gewijzigd bij besluit van 27 januari 1977, nr. 20 (Stert. 26), wordt gewijzigd als volgt:

A

In artikel 5a, vierde lid, wordt in plaats van 'artikel 7, vierde lid,' gelezen: 'artikel 7, zesde lid.'

B

Artikel 7 wordt gewijzigd als volgt:

1. in het eerste lid;
 - 1^a. vervalt onderdeel a;
 - 2^a. wordt het bestaande onderdeel b verletterd tot onderdeel a;
 - 3^a. worden na het aldus verletterde onderdeel a vijf nieuwe onderdelen ingevoegd, luidende:
 - b. dat ten aanzien van elk terrein, dat in het kader van de verdere opsporing van de in artikel 1 bedoelde delfstoffen voor het verrichten van één of meer boringen dan wel voor het uitvoeren van andere met die opsporing verband houdende tijdelijke werken wordt aangevend, bij het aanleggen daarvan deugdelijke voorzieningen worden getroffen tot het zoveel mogelijk behouden van de bestaande bodemstructuur of, indien om technische redenen niet goed uitvoerbaar, tot het bij het verlaten van het terrein zoveel mogelijk herstellen van de oorspronkelijke bodemstructuur ter plaatse;
 - c. dat ten aanzien van elk terrein, alwaar in het kader van de ontginning van de in artikel 1 bedoelde delfstoffen één of meer met die ontginning verband houdende putten dan wel installaties aanwezig zijn, bij het verlaten daarvan, indien en voor zover de desbetreffende werken ingevolge het zesde lid worden verwijderd, zodanige deugdelijke maatregelen worden getroffen tot het zoveel mogelijk herstellen van de oorspronkelijke bodemstructuur ter plaatse;
 - d. dat een terrein als onder b of c bedoeld zodanig is of wordt aangelegd, afgewerkt en ingericht, zomede op zodanige wijze wordt onderhouden, dat verontreiniging van de bodem of van een oppervlaktewater wordt voorkomen;
 - e. dat het op een terrein als onder b en c bedoeld terbeschikkingen hemelwater niet daardoor kan raken, tenzij het water geen stof bevat, welke de bodem of een oppervlaktewater kan verontreinigen;
 - f. dat buiten een terrein, aangelegd, afgewerkt en ingericht als onder d bedoeld geen bij het verrichten van een boring of van werkzaamheden aan een bestaand boorgat, dan wel bij de ontginning van de in artikel 1 bedoelde delfstoffen te gebruiken of vrijkomende stoffen, welke de bodem of een oppervlaktewater kunnen verontreinigen, worden bewaard;

- 4^a. worden de bestaande onderdelen d, f, g, h en i verletterd tot onderdelen g, h, i, j en k;
- 5^a. vervalt het bestaande onderdeel j;
- 6^a. wordt het bestaande onderdeel k verletterd tot onderdeel l, terwijl daarin in plaats van 'uitbreidingsplannen' wordt gelezen: 'bestemmingsplannen';

7. wordt het bestaande onderdeel l verletterd tot onderdeel m;
2. na het eerste lid wordt een nieuw lid ingevoegd, luidende:
 2. Onze Minister, onder wie het mijnuwezen ressorteert, kan ten aanzien van reeds in gebruik zijnde terreinen als in het eerste lid, onder e, bedoeld bepalen op welk tijdstip zij overeenkomstig het in dat lid, onder d en e, bepaalde moeten zijn aangelegd, afgewerkt en ingericht; voor de toepassing van het in genoemd lid, onder f, bepaalde wordt zodanig terrein beschouwd aan het daarin onder d en e bepaalde te voldoen;
3. het bestaande tweede lid wordt vernummerd tot derde lid, terwijl daarin in plaats van 'eerste lid, onder b, d, f, g, i en j, door of vanwege Onze Minister' wordt gelezen: 'eerste lid, onder a-e, g-i en k, door Onze Minister';
4. het bestaande derde lid wordt vernummerd tot vierde lid, terwijl daarin in plaats van 'eerste lid, onder k' wordt gelezen: 'eerste lid, onder l';
5. het bestaande vierde lid wordt vervangen door vier nieuwe leden, luidende:
 5. De concessionaris is gehouden bij het verlaten van een boring de verbuizing van het boorgat op zodanige diepte als met het oog op het aldan te voorzien later gebruik van de oppervlakte ter plaatse noodzakelijk is of te snijden en het afgesneden deel van die verbuizing te verwijderen.
 6. De concessionaris is gehouden de ten behoeve van de ontginning gemaakte, doch niet meer in gebruik zijnde werken, voor zover niet in nimmerking komend aan voor andere doeleinden in stand te blijven, te verwijderen en het terrein ter plaatse, indien en voor zover de betrokken eigenaar zulks verlangt, weder in een westand overeenkomstig het oorspronkelijk gebruik te brengen.
 7. De door Onze Minister, onder wie het mijnuwezen ressorteert, ter bevoordering van een goede uitvoering van het vijfde lid, gegeven voorschriften dienen te worden nageleefd.
 8. Onze Minister, onder wie het mijnuwezen ressorteert, kan op verzoek van de in het zesde lid bedoelde eigenaar een termijn stellen, binnen welke aan dat lid moet zijn voldaan.

C

Artikel 8 vervalt.

D

In artikel 10, eerste lid, wordt in plaats van 'door of vanwege Onze Minister' gelezen: 'door Onze Minister'.

E

Artikel 12 wordt vervangen door een nieuw artikel, luidende:

Artikel 12

Het bij of krachtens de artikelen 15a, 31a, 34, tweede-zev., de lid. 34a-34c, 49, 49a-49d, 62, eerste lid, 63a, 61b, 96a-96c, 101, tweede lid, en 137, tweede lid, van het Mijnreglement continentaal plat (Stb. 1967, 138) bepaald is van overeenkomstige toepassing met betrekking tot het in de territoriale zee of een ander in artikel 36a, tweede lid,

onder a, van het Mijnreglement 1964 (Stb. 538) bedoeld oppervlaktewater, door middel van een diepboring, instellen van een mijnbouwkundig onderzoek of ontginning van de in artikel 1 bedoelde delfstoffen'.

F

Artikel 14 wordt gelezen als volgt:

Artikel 14

1. De concessionaris is verplicht binnen een maand na 30 juni en 31 december van ieder jaar bij de directeur van de Rijks Geologische Dienst en de Inspecteur-Generaal der Mijnen een verslag in te dienen omtrent de aard, plaats en omvang van de door hem, in verband met de opsporing en de ontginning van de in artikel 1 bedoelde delfstoffen, gedurende het afgelopen halfjaar binnen het concessieveld verrichte mijnbouwkundige onderzoeken en andere werkzaamheden.
2. Bij het ingevolge het eerste lid bij de daarmedoelde directeur in te dienen halfjaarlijkse verslag moeten worden overgelegd:
 - a. de resultaten van de aan de oppervlakte verrichte geofysische, geochemische en andere geologische opnamen;
 - b. kaarten, waarop op de bij een modern en goed geleid gas- of olie-ontginningsbedrijf algemeen gebruikelijke wijze zijn aangegeven het gebied en de geologische formaties, waaruit de in artikel 1 bedoelde delfstoffen worden ontgonen, alsmede de ligging der verrichte boringen, tenzij die kaarten geen belangrijke aanvulling of wijziging ten opzichte van reeds eerder overgelegde kaarten vertonen en naar de overgelegde kaarten wordt verwezen.
3. De concessionaris is verplicht ten aanzien van elke door hem in het concessieveld aangezette boring een boorprofiel op te stellen en bij te houden op de bij een modern en goed geleid boorbedrijf algemeen gebruikelijke wijze. Na beëindiging van een boring moeten zo spoedig mogelijk een exemplaar van het desbetreffende boorprofiel, alsmede de uit de boring verkregen geologische gegevens en de resultaten van fysieke en chemische metingen, verricht in de boring of aan daaruit afkomstig materiaal, voor zover niet vermeld op het boorprofiel, aan de in het eerste lid bedoelde directeur worden overgelegd; indien een boorprofiel gedurende de ontginning van de in artikel 1 bedoelde delfstoffen wijziging ondergaat, moet van het gewijzigde boorprofiel zo spoedig mogelijk een exemplaar aan die directeur worden overgelegd.
4. De concessionaris is verplicht van alle uit een boring in het concessieveld verkregen gesteente- en vloeistofmonsters representatieve en geëtiketteerde gedeelten gedurende een jaar te bewaren; indien de in het eerste lid bedoelde directeur daarom verzoekt, moet van die gedeelten, zomede van de uit een boring in het concessieveld verkregen gasmonsters een voldoende hoeveelheid materiaal, dat ten aanzien van gesteentemonsters ongewassen moet zijn, kosteloos aan hem worden toegezonden.
5. Binnen drie maanden na vervreemding van de mijn of het beëindigen van het verrichten van mijnbouwkundige werkzaamheden in het concessieveld,

moet de concessionaris bij de directeur van de Rijks Geologische Dienst en de Inspecteur-Generaal der Mijnen een volledig eindverslag indienen van de in dat veld verrichte mijnbouwkundige werkzaamheden. Aan bedoelde directeur moeten bij het in te dienen eindverslag worden overgelegd de resultaten der zowel aan de oppervlakte als in boringen verrichte geologische, geochimische en andere geologische waarnemingen. Bij het eindverslag kan zo nodig worden verwezen naar eerder ter zake ingediende bescheiden.

6. De door Onze Minister, onder wje "b

het mijnwezen ressorteert, ter bevordering van een goede uitvoering van de voorgaande leden, gegeven voorschriften dienen te worden nageleefd.

G

Artikel 15 wordt gewijzigd als volgt:

1. in het eerste lid wordt in plaats van 'de artikelen 7, eerste lid, onder f - i, en 8' gelezen: 'artikel 7, eerste lid, onder h - k,';
2. in het tweede lid wordt in plaats van 'vóór het tijdstip van inwerkingtreding van dit besluit of vóór het tijdstip van' en 'vóór genoemde tijdstippen' gelezen: 'vóór het tijdstip van' onderscheidenlijk 'vóór dat tijdstip'.

Nederlandse Staatscourant
(1983) Nr. 73, 15 april 1983

Wijziging Bitumina-concessies

voortzetting van pagina 11

Tevens wordt ten aanzien van de akten van concessie, die mede op kustwateren betrekking hebben, voorzien in het ten aanzien van het in die wateren, door middel van dieboringen, instellen van een mijnbouwkundig onderzoek of ontginnen van koolwaterstofvoorkomens van overeenkomstige toepassing verklaard van het bij en krachtens sommige voorschriften van het Mijnreglement continentaal plat (Stb. 1967, 158) bepaalde. Afgezien van de in verband met bepaalde veranderingen noodzakelijke wijziging van verlijzingen, worden voorts enkele inmiddels wenselijk gebleken tekstuele correcties aangebracht en een aantal in tusschen geconstateerde misstellingen en omissies hersteld. Tenslotte wordt nog voorzien in enkele wijzigingen, nodig in verband met de herschikking van taken tussen bepaalde ministeries, waaronder die als gevolg van de oprichting van het departement van Volksgezondheid en Milieuhygiëne.

Bodemstructuur en bodem- en waterverontreiniging

In de door de Minister van Economische Zaken bij diens brief van 26 september 1974 aan de Tweede Kamer der Staten-Generaal aangeboden "Energie-nota" (Tweede Kamer, zitting 1974-1975, 13 122, nr. 2) werd deze erop, dat tenertijd binnen de in 1973 door hem ingestelde Commissie van advies inzake van hoorwerken te vrijwaren kwetsbare gebieden reeds de gedachte was geopperd om in een natuurgebied een goed hegeleld experiment te verrichten tenzijde te kunnen nagaan of en zo ja welke verstorende invloed uitgaat van activiteiten in het kader van de opsporing en winning van delfstoffen. De bewindsman was van mening, dat zowel uit een oogpunt van energievoorziening als van een goed milieubeheer de uitvoering van één of meer van zulke experimenten zeer wenselijk zou zijn. Hij was dan ook van plan om in overleg met zijn betrokken ambtenaren de daarvoor nodige stappen te zetten.

Deze stappen hebben er toe geleid dat - in overeenstemming met de zinswijze van de Ministers van Economische Zaken en van Volkshuisvesting en Ruimtelijke Ordening - in opdracht van de (toenmalige) staatssecretaris van Cultuur, Recreatie en Maatschappelijk Werk (CRM) en de Nederlandse Olie en Gas Exploitatie en Productie Associatie (NOGIPA) een uitvoerig onderzoek is verricht naar de invloed van de opsporing en winning van aardolie en aardgas op het natuurlijke milieu. De organisatie van het onderzoek was in handen van TNO, terwijl de wetenschappelijke verantwoordelijkheid beruiste bij het Rijksinstituut voor Natuurbeheer (RIN) en de Landbouwhogeschool (LH), vakgroep natuurbeheer. Het onderzoek werd verricht onder begeleiding van een daartoe gevormde commissie, bestaande uit vertegenwoordigers van CRM, Staatszucht op de Mijnen, TNO, RIN, LH en NOGIPA.

Het onderzoek was gericht op een groot aantal mijnbouwkundige objecten en niet name op lokaties in aanleg, lokaties met een in werking zijnde boortinstallatie, winningslokaties, lokaties met een ingesloten put en inmiddels verlaten lokaties.

De onderzochte lokaties waren niet alleen in natuurgebied, zoals bos- en duin gebied, maar ook in landbouw- en stedelijk gebied gevestigd; zij lagen niet name in de provincies Priesland, Drenthe, Overijssel, Noord-Holland en Zuid-Holland.

Blijkt het in mei 1978 door de onderzoekers uitgebrachte rapport, getiteld "olie en gas hoe het is, hoe het was", is bij de uitvoering van de desbetreffende mijnbouwkundige werken, met name in vroegere jaren, niet in alle gevallen even zorgvuldig te werk gegaan. Hoewel dit minder zorgvuldig werken voornamelijk plaatsvond toen aan de milieu-aspecten in het algemeen nog niet die aandacht werd besteed als tegenwoordig, hebben de conclusies van genoemd rapport niettemin aanleiding gegeven te bevooruden dat ter voorkoming van de gesignaleerde mankementen de nodige (aanvullende) voorschriften worden gesteld. Zo zijn bij Koninklijk besluit van 7 juni 1979, nr. 30 (Stcrt. 122), aan de aardolie- en aardgasconcessie "Rijswijk" alsnog aanvullende voorwaarden verbonden ter voorkoming van bodem- en waterverontreiniging ter plaatse van boor- en winningslokaties. Bij de Koninklijke besluiten van 19 augustus en 20 november 1981, nrs. 25 en 13 (Stcrt. 186 en 239), zijn vervolgens

aan de aardgas- en aardolieconcessies "Drenthe" en "Akrum" gelijksoortige aanvullende voorwaarden, nog uitgebreid met bepalingen inzake het zoveel mogelijk behouden e.q. herstellen van de bodemstructuur ter plaatse van lokaties als vorenbedoeld, verbonden. Het stellen van bedoelde aanvullende voorwaarden is, zoals uit de vermelde besluiten blijkt, voor wat betreft de genoemde concessies geschied bij gelegenheid van de uitbreiding der desbetreffende concessievelen. Tenzijde te bereiken, dat ook voor de overige bestaande bitumina-concessies dezelfde voorschriften zullen gelden is het wenselijk de desbetreffende akten van concessie eveneens aan te vullen. Het hierbij toegelichte besluit voorziet hierin; het voorziet voor wat betreft de concessies "Schoonebeek" en "Tubbergen" tevens in aanvulling met een sedert de verlening daarvan gebruikelijke bepaling aangaande de constructie van pijpleidingen, bazzinkbuisen en dergelijke en voor wat betreft de concessie "Rijswijk" in aanvulling met bepalingen inzake het behoud e.q. herstellen van de bodemstructuur. In dit verband moege worden verwezen naar de artikelen I en II, elk onder B, sub 1, 3°, en sub 2, artikel III, onder B, sub 1, 3°-6°, en sub 2, artikel V, onder C, artikel VI, onder B, sub 1, 3°, en sub 2, de artikelen IX-XIV, elk onder B, en artikel XV, onder C.

Voor een juist inzicht zij bij de vorenbedoelde bepalingen het volgende aangezekend. De voorwaarde inzake het zoveel mogelijk behouden e.q. herstellen van de bodemstructuur bij terreinen, die voor het verrichten van tijdelijke mijnbouwkundige werkzaamheden worden aangewend, doelt op lokaties, welke slechts gedurende een beperkt aantal maanden in gebruik zijn en die vervolgens worden verlaten. In

bepaalde gevallen zal men deze bepaling kunnen worden vndaan door het vooraf op het maaiheid aanbrengen van beschermende afdekking. In andere gevallen zal om technische redenen niet aan het afgraven van grond kunnen worden ontkomen. In zodanig geval vormt het naar soort der aanwezige lagen afgraven en geschieden opslaan en het bij het verlaten der lokatie in de oorspronkelijke volgorde terugzetten van de grond een doelmatige methode om aan het voorschrift te voldoen. De voorwaarde inzake het zoveel mogelijk herstellen van de oorspronkelijke bodemstructuur bij het verlaten van terreinen, die ten behoeve van de ontginning hebben gediend, doelt op lokaties, welke gedurende langere tijd - 15 à 20 jaar - in gebruik zijn. Het behoeft geen betoog dat de aanleg van dergelijke meer permanente lokaties nietodwendig gepaard gaat met de afgraving van de bovenste grondlagen. De opslag van de afgegraven grond naar soort der onderscheiden aardlagen kan in dit geval bezwaarlijk worden verlangd.

De wijze waarop aan deze bepaling kan worden voldaan zal in de praktijk in meerdere of mindere mate problematisch blijken te zijn en zal van geval tot geval moeten worden bezien. Mede met het oog hierop wordt dan ook voorzien in de mogelijkheid tot het terzake stellen van (andere) voorschriften. Ter voorkoming van mogelijk misverstand zij bij de hier besproken voorwaarde nog aangezekend, dat in de tekst daarvan met "putten" wordt bedoeld op door middel van dieboringen vervaardigde boorzaten. Voorts moege het duidelijk zijn dat het bij deze voorwaarde, evenals bij die aangaande de eerder bedoelde tijdelijke lokaties, gaat om het herstellen van de structuur der bovenste aardlagen, dus niet tevens om de door een of meer boorzaten verstoorde, te weten doorsneden, dieper liggende aardlagen. Met andere woorden wordt voor wat betreft het ter plaatse van een verlaten boorgat herstellen van de structuur der aardlagen bedoeld op die, voor zover gelegen boven het na het - ingevolge de desbetreffende concessievoorwaarde - op bepaalde diepte onder het maaiheid afsnijden en verwijderen van het bovenste deel van de boortverbuizing achterblijvende gedeelte van die verbuizing.

De concessievoorwaarden aangaande de aanleg, afwerking en inrichting van "mijn"-terreinen (boor- en ontginningslokaties), het niet daarbuiten kunnen geraken van vervuild hemelwater en het niet buiten zodanig terrein mogen bewaren van verontreinigende stoffen bleeden, in samenhang met de overige ter zake van belang zijnde voorwaarden en niet de ingevolge artikel 336, eerste lid, van het Mijnreglement 1964 (Stb. 538) vereiste vergunningen, de nodige

waarborgen ter voorkoming van vervuiling van bodem, dus impliciet grondwater, en oppervlaktewater. Voor wat betreft deze voorwaarden, voor zover betrekking hebbend op of verband houdend met de aanleg, afwerking en inrichting van terreinen, moet worden gedacht aan een verharde vlacstofdichte afdekking van elke lokatie, die ten behoeve van de opsporing door middel van boringen of van de ontginning in gebruik is, zomele aan een van die afdekking deel uitmakende gaat rondom het terrein, welke goud uitmondt in een verzamelmijt voor het van de lokatie afkomstige water. Het behoeft geen betoog, dat in dit verband onder 'terrein' moet worden verstaan dat gedeelte van een lokatie alwaar installaties aanwezig zijn of activiteiten plaatsvinden, die gevaar voor bodem- of waterverontreiniging kunnen opleveren. In de voorwaarde aangaande het bewaren van verontreinigende stoffen wordt bedoeld op met name de bij boringen te gebruiken boorspoeling, het bij de ontginning vrijkomende (zoute) formatiewater en de stoffen, welke ter voorkoming van corrosie en hydratvorming in de gasstroom worden gereïficeerd of anderszins worden aangewend. Deze laatste voorwaarde laat uiteraard onverlet de mogelijkheid om zich van verontreinigende afvalstoffen te ontdoen door met name afvoer naar een opslag of storting op een daartoe ingericht terrein onderzcheidenlijk een daartoe bestemde stortplaats. De bepaling, op grond waarvan de Minister van Economische Zaken kan aangeven op welk tijdstip de bij het van kracht worden van het hierbij toegelichte besluit reeds in gebruik zijnde ontginningslokaties overeenkomstig de hiervoor aangevoerde voorwaarden moeten zijn aangelegd, afgewerkt en ingericht, vormt een logisch sluitstuk op deze voorwaarden. Voornamelijk in de concessievelen, waarbinnen reeds gedurende enkele decennia ontginningswerken zijn gewaaid, zijn lokaties aan te wijzen, die (nog) niet aan de desbetreffende eisen voldoen. Hoewel, naar mij bekend is, aan de herinrichting van zodanige lokaties wordt gewerkt, schept bedoelde bevoegdheid de mogelijkheid om zondig de gewenste voortvortbaarheid daar bij af te dwingen.

Planologische begeleiding

Zoals in de inleiding reeds aangeduid zijn de aan de aardgas- en aardolieconcessies 'Dreath' en 'Akrum' verbonden voorwaarden inzake planologisch overleg bij gelegenheid van de uitbreiding van die concessievelen gewijzigd, zulks bij de hiervoor vermelde Koninklijke besluiten van 19 augustus en 20 november 1981, nrs. 25 en 13. Deze wijzigingen komen er vooreerst op neer, dat van plannen tot het aanleggen van boortokates of het oprichten van net de ontginning verband houdende installaties niet aflees aan bepaalde, t.v. de meest betrokken, in de interdepartementale planologische werkkommissie vertegenwoordigde, ministers schriftelijk mededeling moet worden gedaan, maar dat zodanige melding ook aan ieder der overige in die commissie vertegenwoordigde bewindslieden dient te geschieden. Voorts houden de bedoelde wijzigingen in, dat aan ieder der bewindslieden, die in deze commissie vertegenwoordigd is, de bevoegdheid

toekomt om in verband met een aan hem toevertrouwd belang overleg omtrent ingediende plannen met de commissie te bewerkstelligen. Tenslotte komen de wijzigingen neer op in de praktijk noodzakelijk gebleken ruimere termijnen.

Hoewel de onderhavige gewijzigde voorwaarden (evens) een wat zwaardere administratieve belasting voor de betrokken maatschappijen opleveren, neem ik dat hieraan geen overwegende bezwaren daartegen kunnen worden ontleend. Daarbij komt nog dat deze bewaren volkomen in het niet zullen tegenover het belang, dat aan een goede planologische begeleiding voor met name een verantwoorde bescherming van natuur en milieu moet worden toegekend. Het hierbij toegelichte besluit voorziet er dan ook in, dat ook de overige bitumina-concessies, waarbij de planologische begeleiding aan een werkkommissie op rijksniveau is opgedragen, overeenkomstig de voorbesproken veranderingen worden gewijzigd of - in het geval van de concessie 'Wenthe' - aangepast voor wat betreft de in de desbetreffende bepalingen neergelegde termijnen. In dit verband moge worden verwezen naar artikel V, onder B en E, de artikelen IX-XIV, elk onder A en D, en artikel XV, onder B en E, van het onderhavige besluit en voor wat het laatstgenoemde onderdeel van artikel XIII betreft naar het aldaar vermelde artikel 17, tweede lid, onder b. Voor een juist inzicht zij bij het voorstaande nog aangeleend, dat de bitumina-concessies, vermeld vooraf werd voorzien in de planologische begeleiding door een werkkommissie op rijksniveau, voorwaarden bevatten, waarbij die begeleiding wordt overgelaten aan een planologische werkkommissie, ingesteld door gedeputeerde staten van de betrokken provincie(s). Dit geldt echter niet voor de in 1961 verleende aardgas- en aardolieconcessies 'Rossum' en 'de Lutte', die in 1971 zijn uitgebreid en tot één mijnveld, genaamd 'Rossum-de Lutte', verenigd. Bij deze gelegenheid zijn deze concessies, met name voor wat de voorwaarden inzake planologisch overleg nagenoeg gemoderniseerd. Ter zake gaat het hier om de aardgas- en aardolieconcessies 'Schoonheek' en 'Rijswijk' en om de aardgas- en aardolieconcessies 'Tubbbergen' en 'Groningen'. In overeenstemming met een terzake in 1975 door de Rijksplanologische Commissie uitgebracht advies is voor wat betreft genoemde 'oude' concessies de situatie nagenoeg de planologische begeleiding tot dusverre ongewijzigd gebleven. Zulks op grond van de door genoemde commissie aangedragen overwegingen, dat:

- van feitelijke tekortkomingen bij het overleg met de provinciale planologische werkkommissies niets is gebleken;
- eventuele tekortkomingen bij het planologisch overleg overigens niet tot wijziging der desbetreffende concessies behoeven te leiden, daar initiatieven tot intensivering of uitbreiding van het overleg in bedoelde werkkommissies zo nodig van de ministeries, die zulks noodzakelijk achten, kunnen uitgaan.

Te meer, waar mij geen omstandigheden bekend zijn, die nopen tot wijziging van de gevelste situatie, ben ik van oordeel dat de aan laatstgenoemde vier concessies verbonden voorwaarden inzake het planologisch overleg ook thans ongewijzigd kunnen worden gehandhaafd.

Geologische rapportage

Elk der concessies voor het ontginnen van koalwaterstofvoorkomens bevat een voorwaarde aangaande het aan de betrokken instanties van de centrale overheid verstreken van bij mijnbouwkundige onderzoeken en de ontginning verkregen geologische gegevens, en inzake de bij boringen verkregen monsters. Behoudens in de concessies 'Schoonheek', 'Tubbbergen', 'Rijswijk' en 'Groningen' is de onderhavige voorwaarde, althans in materiele zin, gelijkgesteld aan het voorschrift, dat terzake van de geologische rapportage aan verzoeken voor de winning van genoemde delfstoffen op het continentaal plat wordt verboden (zie het in artikel III van elk der Koninklijke besluiten van 27 januari 1967 (Stb. 24) en 6 februari 1976 (Stb. 102) vermelde artikel 27 juncto het in artikel II van elk der besluiten vermelde artikel 12). Het behoeft geen betoog, dat ook voor wat betreft bedoelde 'oude' akten van concessie aanpassing aan het voor het continentaal plat en ook voor het overgrote deel der 'land'-concessies geldende rapportagevoorschrift wenselijk is. De artikelen I en II, elk onder E, en III en VI, elk onder F, van het hierbij toegelichte besluit voorzien in de gewenste aanpassing.

Boringen in kustwateren

Zoals uit de inleiding reeds kan worden opgemaakt moet het van belang worden geacht, dat bepaalde voorschriften van het Mijnreglement continentaal plat op korte termijn eveneens effectief worden met betrekking tot het door middel van boringen in de kustwateren van ons land instellen van mijnbouwkundige onderzoeken of ontginnen van delfstoffen. Het gaat hier om kortelings, te weten bij Koninklijk besluit van 24 januari 1983 (Stb. 82), aan genoemd reglement toegevoegde voorschriften aangaande met name:

- de deugdelijkheid en het in goede staat houden van mijnbouwinstallaties en de veiligheid van daarop aanwezige personen,
- het voorkomen van verontreiniging van de zee,
- de cementering van de boorgatverbuizing,
- de inrichting, afwerking en beveiliging van voor de produktie bestemde of daarmee verband houdende boorgaten,
- het verrichten van werkzaamheden, zoals voor reparatie of onderhoud, in een bestemd boorgat of aan de inrichting, afwerking of beveiligingen daarvan,
- rampenplannen en de bestrijding van rampen,
- de training van personeel met het oog op het voorkomen of opheffen van gevaar en
- het kunnen verbieden om bij brandbestrijding gebruik te maken van voor het mariene-milieu schadelijke middelen, zoals detergents.

Hel ook voor mijnbouw kundige activiteiten in de kustwateren van ons land van kracht worden van overeenkomstige voorschriften wordt hiernaard bereikt door een met de laatste veranderingen en aanvullingen van het Mijnreglement continentaal plat overeenkomende wijzigingen van het Mijnreglement 1964. Zoolangige wijziging is in ieder geval nodig en ligt dan ook in het voornemen, zij het dat wordt overwogen om deze herziening te realiseren in het kader van de inmiddels in gang gezette algehele vernieuwing van de mijnwetgeving. Hoe dit ook zij, de noodzakelijke wijzigingen van het Mijnreglement 1964 kunnen, mede gezien het vereiste interdepartementaal overleg, zeker niet binnen korte tijd tot stand worden gebracht. Daarom is gekozen voor het, vooruitlopend op bedoelde reglementsherziening, bij de bituminis-concessies, die mede op kustwateren betrekking hebben, van overeenkomstige toepassing verklaren van de hierboven aangeduide voorschriften. Het gaat hier om de aardolie- en aardgasconcessie 'Rijswijk', en de aardgas- en aardolieconcessie 'Groningen', 'Leeuwarden', Noord-Friesland', 'Berpan' en 'Middelie'. De artikelen III en VI, elk onder E, en IX, X, XII en XIII, elk onder F, voorzien in de gewenste van overeenkomstige toepassing verklaring.

Bij de in deze artikelen vervatte nieuwe concessie-voorwaarde zij volledigheidshalve nog aangekondigd, dat sommige artikelen van het Mijnreglement continentaal plat niet volledig van overeenkomstige toepassing worden verklaard. Zulks geldt het Mijnreglement 1964 reeds voorschriften bevat, die gelijktijdend zijn aan de niet van overeenkomstige toepassing verklaarde onderdelen van de hijsbedoelde artikelen. Voor wat deze onderdelen, te weten de artikelen 34, eerste lid, 62, tweede en derde lid, 101, eerste lid, en 137, eerste lid, van het Mijnreglement continentaal plat, betreft mag in dit opzicht worden verwezen naar onderscheidenlijk de artikelen 36d, 31, 151 en 175 van het Mijnreglement 1964.

Overbodige concessie-voorwaarden

Aan elk der concessies 'Schoonebeek', 'Tubbergen', 'Rijswijk' en 'Groningen' zijn nu voorwaarden verbonden, die als uit de tijd e.g. overbodig moeten worden gekwalificeerd. Ze bevatten de desbetreffende akten van concessie de in latere concessies achterwege gelaten voorwaarde, dat bepaalde met de mijnbouw verband houdende wettelijke voorschriften dienen te worden nageleefd. Daar de verplichting tot naleving uit de desbetreffende wettelijke regeling voortvloeit kan deze voorwaarde hoegenaans als een (overbodige) herinnering worden aangemerkt, doch moet zij overigens als een dode letter worden bestempeld. Voorts bevatten de onderhavige 'oude' concessies de voor wat betreft het concessieveld 'Rossum-De Lutte' reeds vervallen verklaarde en aan latere verleende concessies niet meer verbonden voorwaarde inzake het stellen van stenen grenswaals ter afbakening van het mijnveld. Gezien de moderne meettechnieken moet deze bepaling als uit de tijd worden aangemerkt.

Tenslotte bevatten de concessies 'Rijswijk' en 'Groningen' nog een voorwaarde inzake het in bepaalde gevallen aan derden het in bepaalde gevallen aan derden vergoeden van schade, 'voor zover de concessionaris daarvoor volgens de wet aansprakelijk is'. Het feit dat in voorkomend geval de verplichting tot schadevergoeding door de burgerlijke rechter wordt opgelegd, die daarbij de vrijheid heeft om bij wijze van gehele of gedeeltelijke schadevergoeding de nodige voorzieningen tot herstel van de schade te eisen, muntt deze concessie-voorwaarde in selte overbodig. Daarbij komt nog, dat die voorwaarde misleidend kan werken. Immers, waar slechts over schadevergoeding in bepaalde gevallen wordt gesproken, kan ten onrechte de indruk ontstaan dat in andere gevallen de verplichting daartoe ontbreekt. De onderhavige concessie-voorwaarden kunnen derhalve gevoeglijk vervallen. De artikelen I en II, elk onder B, sub 1, I', en D, en III en VI, elk onder B, sub 1, I', C en E, voorzien (al dan niet door vervanging van de bestaand voorwaarde) hierin.

Overige aanpassingen e.q. wijzigingen

De met sommige der vorenbesproken wijzigingen samenhangende aanpassingen van vervijzingen behoeven uiteraard geen nadere toelichting. Bij de artikelen I en II, elk onder B, sub 1, 4°, III, onder B, sub 1, 11°, en VI, onder B, sub 1, 6°, van het hierbij toegelichte besluit zij opgemerkt dat de daarbij voorziene wijziging nodig is in verband met een wenselijke aanpassing in terminologie aan de wetgeving op het gebied van de ruimtelijke ordening. De bij de artikelen I, II, III en VI, elk onder B, sub 5, voorziene aanvullingen en wijzigingen betreffen de in de inleiding bedoelde voorwaarden inzake het verlaten van boringen en de wederoplevering van niet meer voor de ontginning gebruikte terreinen. Bij deze overigens voor zichzelf sprekende voorwaarden zij aangetekend, dat de bepaling inzake het verwijderen van de werken en het weder overeenkomstig het oorspronkelijke gebruik inrichten van het terrein zodanig is geformuleerd, dat ten opzichte van de oude zinsnede 'na afloop van de exploitatie' meer exact wordt aangegeven wanneer aan het voorschrift moet worden voldaan, te weten nadat de op een boor- of winningslokatie aanwezige installaties (definitief) buiten gebruik zijn gesteld. Voor wat betreft de artikelen V, onder D, sub 1, XI, onder C, sub 1, en XV, onder D, van het besluit moge erop worden gewezen, dat de daarbij voorziene wijziging een van materiële betekenis zijnde aanpassing aan de in andere concessies vermelde overeenkomstige voorwaarde betekent. Ook de

bij artikel XV, onder F, voorziene nieuwe tekst houdt een aanpassing in aan de overeenkomstige voorwaarde van andere concessies. De hiervoren in de twee laatste volzinnen van de inleiding bedoelde voorzieningen worden getroffen bij de artikelen:

- IV,
- V, onder A, D, sub 2, F en G,
- VI, onder G, sub 2,
- VII en VIII, elk onder A en B,
- IX en X, elk onder A, sub 2, E en G,
- XI, onder A, sub 2, C, sub 2, en E,
- XII en XIII, elk onder A, sub 2, E en G,
- XIV, onder A, sub 2, C en F, en
- XV, onder A en G.

Bij Koninklijk besluit van 27 januari 1977, nr. 20 (Stcrt. 26), zijn o.a. de akten van concessie 'Drentke' en 'Middelste' gewijzigd. De toon in deze beide akten aangebrachte wijzigingen zijn bij hetzelfde artikel - i.w. artikel V - van genoemd besluit gerealiseerd, zulks ervan uitgaande, dat de nummering van de artikelen der akten volkomen parallel loopt. Dit nu blijkt bij nader inzien voor wat enkele der concessie-voorwaarden betreft niet te kloppen. Als gevolg hiervan zijn in de akte van concessie 'Middelste' in plaats van de artikelen 15 en 16 de artikelen 16 en 17 vervallen verklaard onderscheidenlijk gewijzigd. Hoewel de hoofdster van deze concessie zich heeft gedragen als ware deze vergissing niet begaan, is herstel daarvan gewenst: Artikel XIII, onder C en D, houdt tevens zodanig herstel in.

*De Minister van Economische Zaken,
G. M. V. van Aardenne.*

Nota van toelichting

Inleiding

In de laatste jaren zijn achtereenvolgens aan enkele provincies ter sprake komende bitumina-concessies aanvullende voorwaarden verbonden, die ertoe strekken om bodem- en waterverontreiniging als gevolg van de uitvoering van mijnbouwkundige werken te voorkomen en om de bodemstructuur ter plaatse van zandige werken zoveel mogelijk te ontzien e.q. te herstellen. Deze voorwaarden zijn gesteld bij gelegenheid van de uitbreiding der betrokken concessievelden. Dit naar aanleiding van de conclusies van een eveneens in het hiernavolgende ter sprake komend rapport omtrent een met betrekking tot een vrij groot aantal der mijnbouwkundige werken ingesteld onderzoek.

Bij de desbetreffende gelegenheden werden voor wat betreft de vorenbedoelde concessie, die voorzien in een planologische begeleiding door een planologische werkkommissie op het niveau van de centrale overheid (zie Nota van Toelichting bij het Koninklijk besluit van 29 mei 1974, nr. 31, Stcrt. 114), de op die begeleiding betrekking hebbende en daarmede verband houdende concessievoorwaarden eveneens aangevuld en gewijzigd. Dit op uitdrukkelijk advies van met name de Rijksplanologische Commissie. Zoals uit het verderop in deze nota gestelde moge blijken wordt met het hierbij toegelichte wijzigingsbesluit bereikt, dat voor alle tot dusverre verleende bitumina-concessies eenzelfde regime van voorschriften ter voorkoming van bodem- en waterverontreiniging en inzake behoud e.q. herstel van de bodemstructuur geldt. Tevens wordt bereikt dat de concessies, die voorzien in een planologische begeleiding door de interdepartementale planologische werkkommissie, terzake geldende voorwaarden bevatten. Van de gelegenheid is gebruik gemaakt om in enkele oude concessie-akten de naar latere concessies verbonden voorwaarde aangaande het verlaten van boringen alsnog op te nemen en om de voorwaarden inzake de wederoplevering van 'mijn'-terreinen en de planologische rapportage te formuleren als in de latere concessies gebruikelijk. Daarnaast worden uit die akten enkele inhoudsloos verouderd of overbodig gebleken voorwaarden geschrapt.

7

3

EZ

Wijziging aardgas- en aardolieconcessie 'Groningen' inzake ondergrondse gasberging

Besluit van 12 februari 2001
nr. 01.000275

Wij Beatrix, bij de gratie Gods, Koningin der Nederlanden, Prinses van Oranje-Nassau, enz. enz. enz. Op voordracht van Onze Minister van Economische Zaken van 1 februari 2001, kenmerk E/EP/MA/00077892, Directoraat-Generaal voor Energie; Gelezen het verzoek van 24 november 1995 van de Nederlandse Aardolie Maatschappij B.V. om de bij koninklijk besluit van 30 mei 1963, no. 39 (Stcrt. 126) aan haar verleende en nadien enkele malen gewijzigde concessie voor de ontginning van bitumina onder de benaming 'Groningen' en de daarbij behorende overeenkomst te wijzigen, in verband met het ondergronds bergen van aardgas binnen de concessies Drenthe, Tieljerksteradeel/Groningen en Bergen, en het in verband daarmee ontginnen van aardgas uit de concessie Groningen op basis van het 'vervangend productieprofiel'; Gelet op het bepaalde in Artikel VI, eerste lid van de Wet van 18 maart 1996 (Stb. 199), de Wet van 21 april 1910 (Bulletin des Lois no. 285) en de Mijnwet 1903, zoals deze luiden vóór 5 juni,

Hebben goedgevonden en verstaan:

Artikel I

Onze Minister van Economische Zaken wordt gemachtigd de overeenkomst tot het sluiten waartoe artikel 3, tweede volzin, van het koninklijk besluit van 30 mei 1963, nr. 39 (Stcrt. 126) machtigde, in welke overeenkomst de financiële verplichtingen van de concessionaris nader worden uitgewerkt, te wijzigen overeenkomstig het bij dit besluit behorende ontwerp van een wijzigingsovereenkomst.

Artikel II

Dit besluit treedt in werking met ingang van de tweede dag na de dagtekening van de Staatscourant waarin het wordt geplaatst en werkt terug tot en met 1 januari 1995.

Onze Minister van Economische Zaken is belast met de uitvoering van dit besluit, dat met de toelichting en de bijlagen in de Staatscourant zal worden geplaatst.

Lech, 12 februari 2001.
Beatrix.

De Minister van Economische Zaken,
A. Jarrisma-Lebbink.

Toelichting

Bij koninklijk besluit van 30 mei 1963, nr. 39 (Stcrt. 126) is aan de Nederlandse Aardolie Maatschappij B.V. (hierna NAM) de concessie 'Groningen' verleend voor de winning van onder meer aardgas. Vanwege het teruglopen van de druk in het tot dit concessiegebied behorende Slochteren-veld heeft de N.V. Nederlandse Gasunie (hierna Gasunie) behoefte aan gasreservoirs voor het ondergronds bergen van aardgas. In een door Gasunie met NAM en BP Nederland Energie B.V. (rechtsoptvolger van Amoco Netherlands B.V., hierna BP) gesloten raamovereenkomst ter identificatie en realisatie van zulke ondergrondse bergingen heeft Gasunie met NAM als houder van de concessies Drenthe, Tieljerksteradeel en Groningen alsmede met BP als houder van de concessie Bergen overeenstemming bereikt over het gebruik van de binnen de concessiegebieden gelegen velden Norg, Grijskerk en Alkmaar ten behoeve van ondergrondse gasberging. Het werd weinig zinvol geacht de betrokken velden verder in productie te houden om de velden daarna weer te vullen met gas van elders ten behoeve van ondergrondse gasberging. De productie van gas uit de betrokken velden is dan ook eind december 1994 (Norg, Grijskerk) en half maart 1995 (Alkmaar) gestaakt.

Op 18 december 1995 zijn tussen NAM als houder van de concessie Groningen (hierna NAM Groningen), Gasunie en de zogenaamde UGS (Underground Gas Storage)-concessionarissen bijzondere overeenkomsten gesloten. De UGS-concessiona-

rissen zijn NAM als houder van de concessie Groningen, waarin een deel van het Grijskerk-veld is gelegen, NAM als houder van de concessie Tieljerksteradeel, waarin het andere deel van van het Grijskerk-veld is gelegen en NAM als houder van de concessie Drenthe. Deze bijzondere overeenkomsten dienen ertoe om Gasunie toch te laten beschikken over de hoeveelheden gas waar zij op basis van haar gasleveringscontracten met de concessiehouders Drenthe, Tieljerksteradeel en Groningen recht op heeft, alsmede genoemde concessiehouders en Energie Beheer Nederland B.V. (EBN) - voorzover als staatsparticipant betrokken - toch te laten beschikken over opbrengsten, zoals die zouden zijn verkregen uit het per 1 januari 1995 resterende winbare gas in de velden Norg en Grijskerk, indien de productie niet zou zijn gestaakt. Op 8 oktober 1996 is een soortgelijke overeenkomst gesloten tussen BP als houder van de concessie Bergen (UGS-concessionaris), NAM Groningen en Gasunie teneinde Gasunie te laten beschikken over de hoeveelheid Alkmaar-gas waar zij op basis van haar leveringscontract met BP recht op heeft, alsmede BP en Energie Beheer Nederland B.V. (EBN) - als staatsparticipant - te laten beschikken over opbrengsten, zoals die zouden zijn verkregen uit het per 1 april 1995 resterende winbare gas in het Alkmaar-veld, indien de productie niet zou zijn gestaakt.

Deze bijzondere overeenkomsten regelen onder meer dat NAM Groningen vanuit het Slochteren-veld ten behoeve van de genoemde UGS-concessionarissen hoeveelheden gas aan Gasunie zal gaan leveren die overeenkomen met de hoeveelheden die genoemde concessiehouders aan Gasunie zouden zijn gaan leveren uit de velden Norg, Grijskerk en Alkmaar bij normale uitvoering van de bestaande gasleveringscontracten met Gasunie.

Deze leveranties van Slochteren-gas zullen ook in hetzelfde tempo plaatsvinden als in de betreffende leverings-

contracten voor gas uit de velden Norg, Grijskerk en Alkmaar is vastgelegd. Deze leveranties worden door partijen het Vervangend Productie Profiel (VPP) genoemd. Vanuit de concessie Groningen gezien is er sprake van een productie van Slochteren-gas als ware het Norg-gas uit Drenthe, Grijskerk-gas uit Tietjerksteradeel/Groningen of Alkmaar-gas uit Bergen, door partijen ook wel 'as if productie' genoemd. In ruil voor deze leveranties krijgt NAM Groningen telkens naar rato aanspraak op vervangende hoeveelheden gas uit de velden Norg, Grijskerk en Alkmaar.

Met het oog op de aanwending van Slochteren-gas ten behoeve van bovengenoemde ondergrondse gasbergingen heeft de overeenkomst, die bij de concessie hoort, wijziging.

*De Minister van Economische Zaken,
A. Jorritsma-Lebbink.*

Bijlage bij koninklijk besluit nr.
01.000275

Ontwerp-wijzigingsovereenkomst

De Staat der Nederlanden, ten deze vertegenwoordigd door de Minister van Economische Zaken, hierna te noemen 'de Staat',

en de besloten vennootschap 'Nederlandse Aardolie Maatschappij B.V.', gevestigd te 's-Gravenhage, hierna te noemen 'NAM Groningen', overwegen het volgende:

1. Op 18 juli 1963 sloten de Staat en NAM Groningen een overeenkomst waarvan het ontwerp is vastgesteld bij het koninklijk besluit van 30 mei 1963, nr. 39 (Stcrt. 126), hierna te noemen 'de Overeenkomst'.
2. Gelet op de ondergrondse gasberging (hierna ook te noemen Underground Gas Storage, of UGS) in Norg, Grijskerk en Alkmaar, gelegen in respectievelijk de concessies Drenthe, Tietjerksteradeel/Groningen en Bergen, heeft NAM Groningen met Gasunie en met ieder van de houders van de concessies Drenthe, Tietjerksteradeel/Groningen en Bergen overeenkomsten gesloten inzake de ondergrondse gasbergingen in de betrokken concessies; deze overeenkomsten (hierna: drie-partijover-

eenkomsten) zijn goedgekeurd door de Minister van Economische Zaken.

3. Ingevolge de drie-partijovereenkomsten staat NAM Groningen uit het Slochteren-veld gewonnen 'as-if gas' af aan de houders van de concessies Drenthe,

Tietjerksteradeel/Groningen en Bergen in ruil voor het recht op hoeveelheden gas in de gasbergingen in Norg, Grijskerk en Alkmaar.

4. Voorts transporteert NAM Groningen op basis van de drie-partijovereenkomsten uit het Slochteren-veld ontgonnen gas naar de ondergrondse gasbergingen Norg, Grijskerk en Alkmaar ten behoeve van het op druk houden van de daar aanwezige gasvoorraad en ten behoeve van directe levering van Slochteren-gas.

5. In verband met de drie-partijovereenkomsten zal NAM Groningen een aantal bijzondere activiteiten ontplooiën die een nauwe relatie onderhouden met de opsporings- en ontginningswerkzaamheden.

Partijen komen overeen:

Artikel I

De op 18 juli 1963 tussen de Staat en NAM Groningen gesloten overeenkomst waarvan het ontwerp is vastgesteld bij koninklijk besluit van 30 mei 1963, nr. 39 (Stcrt. 126), hierna te noemen 'de Overeenkomst' wordt gewijzigd als volgt:

A.

Aan artikel 1 wordt een tweede lid toegevoegd, dat luidt:
Onder de in artikel 1 bedoelde opsporings- en ontginningswerkzaamheden worden mede verstaan de werkzaamheden die verband houden met het (doen) bergen van gas in de ondergrondse gasbergingen in Norg, Grijskerk en Alkmaar, gelegen respectievelijk in de concessies Drenthe, Tietjerksteradeel/Groningen en Bergen en het daar weer uit verwijderen en het verkopen daarvan.

B.

Na artikel 2 wordt een nieuw artikel ingevoegd, dat luidt:

Artikel 3

1. Voor de toepassing van dit artikel wordt onder gas verstaan het gas waarop NAM Groningen jegens de houders van de concessies Drenthe,

Tietjerksteradeel en Bergen recht heeft uit hoofde van de overeenkomsten, die NAM Groningen inzake de ondergrondse gasberging in Norg, Grijskerk en Alkmaar heeft gesloten met Gasunie en met ieder van de houders van de concessies Drenthe, Tietjerksteradeel en Bergen.

2. NAM Groningen zal niet verantwoordelijk zijn in zijn resultatenrekeningen:

a. de opbrengst van het gas dat ingevolge de in het eerste lid bedoelde overeenkomsten wordt getransporteerd naar en geïnjecteerd in de in artikel 1, tweede lid genoemde ondergrondse gasbergingen en in ruil waarvoor NAM Groningen rechten verkrijgt op gas jegens de houders van de concessies Drenthe,

Tietjerksteradeel en Bergen en b. de opbrengst van het gas dat door NAM Groningen aan Gasunie is geleverd ter nakoming van de verplichtingen van de houders van de concessies Drenthe, Tietjerksteradeel en Bergen voortvloeiende uit de in het eerste lid bedoelde overeenkomsten.

3. NAM Groningen zal wel verantwoordelijk zijn in de resultatenrekening de opbrengst van het gas afkomstig uit de ondergrondse gasbergingen waarop NAM Groningen recht verkreeg uit hoofde van de in het eerste lid bedoelde overeenkomsten jegens de houders van de concessies Drenthe, Tietjerksteradeel en Bergen.

4. De in het derde lid bedoelde opname vindt plaats in de boekjaren waarin de betreffende hoeveelheden gas uit de ondergrondse gasbergingen worden ontgonnen of vrijgemaakt en verkocht.

5. NAM Groningen brengt de kosten van het ontginnen of het vrijmaken van het gas uit de ondergrondse gasbergingen niet ten laste van de resultatenrekeningen.

Artikel II

Deze overeenkomst treedt in werking met ingang van het tijdstip van de ondertekening ervan door de partijen en werkt terug tot en met 1 januari 1995.

's-Gravenhage, ...

Artikelsgewijze toelichting op de ontwerp-wijzigingsovereenkomst

Artikel I

In de overeenkomst worden enkele wijzigingen aangebracht. Met de toe-

voeging van een tweede lid aan artikel 1 wordt beoogd de daarin omschreven bijzondere activiteiten onder de reikwijdte van opsporings- en onginningswerkzaamheden te brengen. In het nieuwe artikel 3 worden nadere regels gesteld voor de samenstelling van de resultatenrekening.

Artikel II

Dit artikel spreekt voor zichzelf.



72

4

EZ

Wijziging winningsvergunningen

Groningen

28 oktober 2005/E/EP/5708677

De Minister van Economische Zaken,
Procesverloop:

- bij koninklijk besluit van 30 mei 1963, nr. 39 (Sicr. 126), zoals nadien gewijzigd, is aan de N.V. Nederlandse Aardolie Maatschappij de concessie 'Groningen' verleend.

Overwegingen:

- Met ingang van 1 januari 2003 is de Mijnbouwwet (Staatsblad 2002, 542) in werking getreden;

- De concessie 'Groningen' wordt op grond van artikel 143, tweede lid, onder a, van de Mijnbouwwet beschouwd als een winningsvergunning als bedoeld in artikel 6 van de Mijnbouwwet;

- Het is wenselijk dat de concessie wordt aangepast omdat de concessie een voorschrift met betrekking tot een plan aangaande het aanleggen of in standhouden van een mijnbouwwerk, vallend onder de werkingsfeer van het Besluit milieu-effectrapportage 1994 (Staatsblad 1994, 540) bevat, dat in grote mate samenvalt met de bepaling inzake het verlenen van een mijnbouwmilieuvergunning (artikel 40 van de Mijnbouwwet) dan wel een vergunning te verlenen op basis van artikel 81 van de Wet milieubeheer. Gelet op de volledigheid van deze bepalingen in de Mijnbouwwet en de Wet milieubeheer, kan het voorschrift in de concessie

met betrekking tot het plan, als hiervoor bedoeld, komen te vervallen;

- De vergunninghouder stemt, gelet op een daartoe gedaan verzoek, in met onderstaande wijziging.

Besluit:

Artikel I

Artikel 7d van de winningsvergunning 'Groningen' komt te vervallen.

Artikel II

Dit besluit treedt in werking met ingang van de dag na die waarop dit besluit is bekendgemaakt.

Dit besluit wordt bekendgemaakt door toezending aan de aanvrager. Van dit besluit wordt mededeling gedaan in de Staatscourant.

De Minister van Economische Zaken,
namens deze:

J.C. De Groot,
directeur Energieproductie.

Tegen dit besluit kan degene wiens belang rechtstreeks bij dit besluit is betrokken binnen 6 weken na de dag van verzending van dit besluit een gemotiveerd bezwaarschrift indienen bij de Minister van Economische Zaken, Directie Wetgeving en Juridische Zaken (ALP: L/1410), Postbus 20101, 2500 EC 's-Gravenhage. Dit besluit is verzonden op de in de aanhef vermelde datum.

5

Onderwerp: FW: vragen inzake boring Blijham

Van: @shell.com>
Datum: 23 december 2014 12:32:52 CET
Aan: @minez.nl>
Kopie: @shell.com>, @shell.com>
Onderwerp: vragen inzake boring Blijham

Goedemiddag

Afgelopen vrijdag kwam ter sprake dat jullie gebeld zijn door een mevrouw uit Blijham die vragen/zorgen had over de aldaar geplande boring. Ik heb dit even nagevraagd en het blijkt over de boring op locatie Langebrug te gaan. Deze locatie ligt aan het Oosteinde te Blijham. Op deze locatie staat een boring (side track) gepland voor juli volgend jaar.

Op donderdag 11 december heeft in verband met de geplande boring een informatiebijeenkomst plaatsgevonden in Blijham. Deze avond is georganiseerd door het Actiecomite Bellingwedde. Voor de avond waren een onafhankelijk geoloog en een energie-expert uitgenodigd. NAM was bij deze avond niet aanwezig.

Indien er meer vragen met betrekking tot deze boring gesteld worden dan vernemen we het uiteraard graag.

Met vriendelijke groet,

<http://www.nam.nl> @shell.com

Werkdagen: maandag t/m donderdag

6

Onderwerp: FW: Definitief uitnodiging + programma informatiebijeenkomst over NAM-locatie Langebrug te Blijham op donderdag 5 februari.
Bijlagen: uitnodiging + programma informatiebijeenkomst NAM-locatie Langebrug.docx

Van: @bellingwedde.nl

Verzonden: donderdag 22 januari 2015 16:25

Aan: ; @shell.com'

CC:

Onderwerp: Definitief uitnodiging + programma informatiebijeenkomst over NAM-locatie Langebrug te Blijham op donderdag 5 februari.

Geachte

Ik wil u allen hartelijk danken voor uw reactie en medewerking aan de informatiebijeenkomst op donderdag 5 februari. Hierbij zend ik u een afschrift van de definitieve uitnodiging (+ het programma), zoals die aan de raadsleden wordt gestuurd.

Over enkele organisatorische aspecten neem ik nog contact met u op.

Nogmaals hartelijk dank.

Met vriendelijke groet,

Gemeente Bellingwedde
Hoofdweg 2
9698 AE WEDDE
(0597)


@bellingwedde.nl

DISCLAIMER

Aan dit e-mailbericht en eventueel aangehechte bijlage(n) kunnen geen rechten ontleend worden. Indien u een elektronisch afschrift van een besluit of een toezegging ontvangt, zal ook altijd het officiële document aan u worden toegezonden of uitgereikt. Slechts het originele document heeft juridische status. De gemeente Bellingwedde staat niet in voor de juiste en volledige overbrenging van de inhoud van een verzonden e-mailbericht, noch voor een tijdig ontvangst hiervan.

gemeente

B



Memo

Aan : de leden van de raad van de gemeente Bellingwedde
Van : Janneke Snijder-Hazelhoff

Datum : 20 januari 2015
Betreft : Uitnodiging Informatiebijeenkomst over NAM-locatie Langebrug te Blijham op donderdag 5 februari 2015 (incl. programma)

Geachte raad,

Zoals u bekend start de NAM rond de zomer met een boring op de bestaande NAM-locatie Langebrug te Blijham. Deze locatie ligt aan het Oosteinde nabij de Westervoldse Aa. Als er voldoende aardgas zit, wil de NAM de locatie in productie nemen en wordt er een ondergrondse leiding naar Oude Pekela aangelegd.

Op 20 oktober 2014 heeft de NAM een inloopbijeenkomst georganiseerd om belangstellenden over de werkzaamheden in te lichten. In de raadsvergadering van 18 december jl. heb ik u toegezegd om naast de in gezamenlijkheid met de gemeente Oldambt, Pekela en Veendam georganiseerde Informatiebijeenkomst over de gevolgen van gaswinning een aparte bijeenkomst voor uw raad te organiseren over de locatie Langebrug.

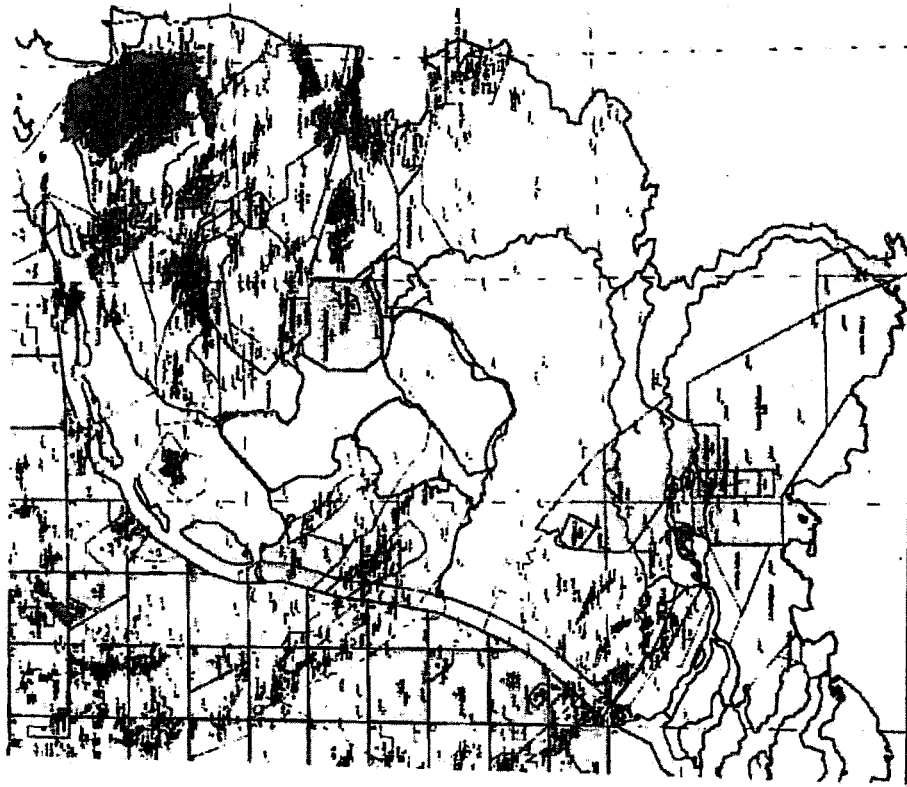
De bijeenkomst over de locatie Langebrug vindt plaats op **donderdag 5 februari 2015 om 19.30 uur** in zaal de Westervoldse Aa in het gemeentehuis. Hierbij nodig ik u voor deze bijeenkomst uit. Naast vertegenwoordigers van de NAM is het Staatstoezicht op de Mijnen, TNO en het Ministerie van Economische Zaken vertegenwoordigd.

Tijdens de bijeenkomst worden de voorgenomen plannen van de NAM toegelicht, wordt ingegaan op (mogelijke) effecten van aardgaswinning op de bodem en worden de vergunningenprocedures nader toegelicht. In de bijlage treft u het programma aan.

De bijeenkomst kent geen besloten karakter, maar is in principe alleen bedoeld voor raadsleden.

Met vriendelijke groet,
de burgemeester van de gemeente Bellingwedde,

J.F. Snijder-Hazelhoff



Ministerie van Economische Zaken

Mijnbouw

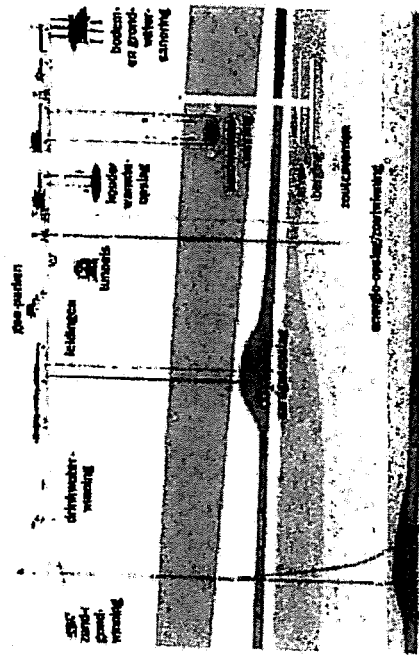
Beleid &
vergunningenproces

17 juni 2015



Mijnbouwbeleid


- De ondergrond en zijn schatten zo goed mogelijk benutten.
- Gas, olie, zout, aardwarmte, opslag.
- Veiligheid voor mens en milieu staan daarbij voorop!






Mijnbouwwetgeving

- Mijnbouwwet
- Mijnbouwbesluit
- Mijnbouwregeling
- Besluit algemene regels milieu mijnbouw (Barmm)




Vergunningenproces





Opsporing- en winningsvergunning

- Alleenrecht om in vergunde gebied te mogen opsporen en winnen.
- 1963 NAM concessie Groningen






Proefboring – 1

- 1998: boring put Langebrug-01 (LNB-01)
- 2015: tweede proefboring
- Stap 1: aanleg locatie
 - 1a: wijziging bestemmingsplan – reeds gerealiseerd
 - 1b: vergunning bouwen boorkelder en aanleg locatie
- Bevoegd gezag: gemeente

Proefboring - 2


- Stap 2: uitvoeren boring
- 2a: M.e.r.-beoordeling diepboring
- Bevoegd gezag: ministerie van Economische Zaken
- Adviseurs: Staatstoezicht op de Mijnen, gemeente Bellingwedde, intern EZ: afdeling 'natuur'.





Proefboring – 2 vervolg


- Stap 2: uitvoeren boring
- 2b: Melding Besluit algemene regels milieu mijnbouw
- 2c: Boorplan aanleveren bij SodM
- Bevoegd gezag: ministerie van Economische Zaken
- Adviseur: Staatstoezicht op de Mijnen
- Fracking: werkprogramma aanleveren bij SodM



Omgevingsvergunning Winningsinstallatie

- Omgevingsvergunning voor het oprichten en in werking hebben van een mijnbouwwinrichting (art. 2.1, 1^e lid, onder e, Wabo)
- Eventueel: Milieueffectrapport
- Uitgebreide voorbereidingsprocedure:
 - 6 maanden
 - Ontwerpbesluit – publicatie en ter inzage legging
 - Besluit – publicatie en ter inzage legging


Omgevingsvergunning Winningsinstallatie




- Adviseurs:
 - Regulier / Wettelijk advies:
 - Gemeente Bellingwedde
 - Waterschap Hunze en Aa's
 - Provincie Groningen
 - Veiligheidsregio Groningen (externe veiligheid)
 - Staatstoezicht op de Mijnen
- Facultatief advies:
 - Gemeente Bellingwedde o.b.v. Dienstverleningsovereenkomst

Winningsplan


- Criteria:
 - Planmatig beheer
 - Bodembeweging
- Adviseurs:
 - TNO / SodM: planmatig beheer en bodembeweging
 - Tcbb: bodembeweging
- Procedure:
 - Afdeling 3.4 Awb
- Meetplan






Leidingtracé

- Wijziging bestemmingsplan
- Omgevingsvergunning (eventueel)
- Bevoegd gezag: betreffende gemeente
- Rol ministerie van EZ: geen





Vragen

