

Strictly Confidential

NP Netherlands B.V.

Mechelsestraat 23
2587 XW Den Haag
The Netherlands

Tel [44] 020 7743 6080
Fax [44] 020 7743 6081

E/EP	
Nr 6027515	
ingekomen	
10 MEI 2005	02 JUN 2005
KI	
Retro	

10.2.e

Director-General for Competition & Energy
Ministry of Economic Affairs
Prinses Beatrixlaan 5-7
P.O. Box 20101
2270AA Voorburg
The Netherlands

5 Mai 2005

Subject: Utrecht Vergunning

Geachte 10.2.e,

Hierbij ontvangt u twee kopieën van onze aanvraag om een opspotingsvergunning for het Utrecht gebied.

Een Nederlandse vertaling van de tekst zal volgen.

We kijken uit naar onze vergadering van volgende week (16-20 Mai).

Met vriendelijke groeten,

10.2.e

Derek Musgrove
Managing Director

Confidential

Utrecht Exploration Licence Application




Table of Contents

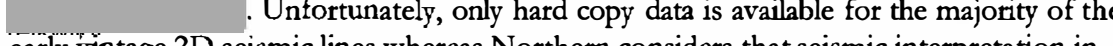
Utrecht Exploration Licence Application.....	0
1. Summary.....	2
2. Utrecht Licence.....	2
2.1 Type of Licence.....	2
2.2 Location, Area and Co-ordinates.....	2
2.3 Applicants and Operator.....	2
2.4 Available database.....	3
2.5 Geological Setting and Prospectivity.....	3
2.6 Proposed Work Programme.....	4
Figure 2.2a Licence Application Area.....	6
Annex 1. General Information on Applicant.....	7
Annex 2. Technical Data on Applicant.....	8

Confidential

1. Summary

Northern Petroleum has evaluated the ^{buiten}_{reikwijdte} oil and gas discovery and completed an evaluation of the available 3D seismic data and well data which has resulted in a Production Licence application by NP Netherlands B.V. based on the positive evaluation of the ^{buiten}_{reikwijdte} discovery as a potentially economic oil and gas field development. The majority of the surrounding acreage and that on structural trend with ^{buiten}_{reikwijdte} has not been the subject of recent exploration evaluation with the majority of the wells completed many years ago and most of the existing seismic coverage comprising relatively old 2D data.

Northern has obtained released data from all the available exploration wells in the area 10.1.c 

. Unfortunately, only hard copy data is available for the majority of the early vintage 2D seismic lines whereas Northern considers that seismic interpretation in areas such as this is best carried out using digital data in a workstation environment.

Northern therefore wishes to apply for an Exploration Licence for the Utrecht area to fully evaluate the exploration potential utilising modern workstation interpretation techniques for the well and seismic data. The initial work programme would be to (i) obtain the 2D seismic data, scan and vectorize to SEG-Y format for the workstation and add available 3D seismic surveys; (ii) re-evaluate the prospectivity in the application area utilising full digital log interpretation of the available well data; (iii) define prospects and optimal drilling targets; and (iv) conditionally drill at least one well (potentially an exploration well or an appraisal well) within 6 years.

2. Utrecht Licence

2.1 Type of Licence

This application is for an Exploration Licence to enable the evaluation of the hydrocarbon potential of the acreage surrounding and on structural trend with the ^{buiten}_{reikwijdte} oil and gas discovery, currently the subject of a Production Licence application by NP Netherlands B.V. The duration sought for the initial licence term is 6 years with a drill-or-drop well obligation and then a 50% relinquishment at that point, conditional on a well being drilled in the initial term, and retention of the remaining acreage for a further period of 6 years with a further drill-or-drop well obligation. All the acreage would be relinquished at the end on this second period apart from any Production Licences that have been applied for or awarded.

2.2 Location, Area and Co-ordinates

The application area is located to the south and east of Utrecht and encompasses an area that was mostly the former Utrecht II licence area held by NAM. The area is illustrated in figure 2.2a with the angular points in Rijksdriehoekmeting co-ordinates to be confirmed with TNO prior to release in the European Gazette.

2.3 Applicants and Operator

NP Netherlands B.V., a wholly owned subsidiary of Northern Petroleum Plc and registered in the Netherlands, is the sole applicant and would be the Operator.

2.4 Available database

The seismic data available for the application area is primarily early vintage 2D seismic data acquired by NAM that is only available in hard copy format, and the extension of some 3D seismic surveys from adjacent acreage. The 2D seismic data would be best interpreted in a workstation environment together with the 3D data and so will require scanning and vectorizing to obtain SEG Y format digital data for the workstation. The primary surveys identified for interpretation are as follows:

2D seismic surveys

- NAM 1964B
- NAM 1965D
- NAM 1968N
- NAM 1969F
- NAM1970F
- RGD1983A
- NAM 1985B
- NAM 1987J

3D seismic surveys

- NAM 1988G
- NAM 1988AB
- NAM 1994B

Buiten rijkweidte

Buiten reikwijdte

All exploration wells drilled within the application area and immediately adjacent are available except VRK-01. A summary of the well information analysed follows:

Well Name	Date Drilled	TD (m)	Bottom Hole Formation
10.1.c			

2.5 Geological Setting and Prospectivity



10.1.c



10.1.c



2.6 Proposed Work Programme

10.1.c



10.1.c



Figure 2.2a Licence Application Area

10.1.c



Annex 1. General Information on Applicant

1. The legal entity is NP Netherlands BV, a wholly owned subsidiary of Northern Petroleum Plc and registered in the Netherlands.
2. The 2003 Annual Report for Northern Petroleum Plc is enclosed.

The finance plan for the Utrecht Licence will come from new reserves and/or borrowings.

Annex 2. Technical Data on Applicant

1. Current Operations

Northern Petroleum currently has three core areas (Southern England, Spain and Italy) and is now the operator of the majority of the licences it holds. The move has been taken to justify the building of an experienced London based technical group of executives and consultants.

In the South of England current activities are concentrated on 10.1.c areas. A five well drilling programme is planned in 2005. In northern Spain the company has a 45% interest in the Ayoluengo oil field and became the registered Operator on December 19th 2002. The company is currently re-interpreting 2D and 3D seismic surveys to firm up in-field, deeper and flank drilling targets to re-establish a significant production level of both oil and gas. A programme to perforate previously untested intervals within the existing 11 production wells has been approved by partners as an initial 2005 work programme. Three nearby exploration licences are held with old oil discoveries on them and also with deeper oil and gas potential.

In Italy the company has been awarded ten exploration permits and has four applications pending offshore south of Sicily and in the Adriatic. The existing permits are onshore in the Po Valley and offshore Sicily.

2. Drilling Activity

Northern Petroleum has been in existence under current management for ca. 4 years. As operator, the company will embark upon the drilling of its first wells in Q2 '05 under the management of an Alliance partner, Firstdrill Ltd.

3. Production activity

Northern Petroleum currently has production in Spain (operator) at some 65-70 bbls/d and in the UK onshore at some 20 bbls/d.

4. General

The management and technical team have extensive relevant oil and gas experience (key CVs enclosed). Alliances are used to complement the in-house expertise, such as those with several companies where key CVs have also been attached.

NP Netherlands B.V.

Mechelsestraat 23
2587 XW Den Haag
The Netherlands

Tel [44] 020 7743 6080
Fax[44] 020 7743 6081
e-mail: info@northpet.com

EIEP	
Nr.: 5038901	
ingekeken	rentie voor
20 JUN 2005	13 JUL 2005
Kl.:	
Retre	

10.2.e

Director-General for Competition & Energy
Ministry of Economic Affairs
Prinses Beatrixlaan 5-7
2270AA Voorburg
The Netherlands

10th June 2005

Re: Buiten reikwijdte and Utrecht Applications – CVs

Dear 10.2.e,

Please find attached summary CVs for public disclosure as required in connection with the aforementioned applications.

Yours sincerely,

10.2.e

Derek Musgrove
Managing Director 10.2.e

Staatstoezicht op de Mijnen

Missie

05
 Het zeker stellen dat
 de delfstofwinning op
 een maatschappelijk
 verantwoorde wijze
 wordt uitgevoerd

Ministerie van Economische Zaken
 t.a.v. 10.2.e
 Directie Energieproductie
 Postbus 20101
 2500 EC DEN HAAG

E/EP	
Nr.:	5059912
Ingekomen	reactie voor
19 SEP 2005	12 OKT 2005
Kl.:	
Retro	

Datum	Uw kenmerk	Ons kenmerk	Bijlage(n)
15 september 2005	E/EP/5022579	5059004	1
Contactpersoon	Doorkiesnummer		
10.2.e10.2.e	(070) 10.2.e		

Onderwerp
 Aanvragen winningsvergunning Buiten reikwijdte

Geachte 10.2.e,

In uw brief van 15 april 2005, uw kenmerk E/EP/5022579, hebt u mij verzocht om advies uit te brengen over de aanvragen voor de Buiten reikwijdte door de bedrijven Northern Petroleum (NL) B.V. Buiten reikwijdte. Beide bedrijven zijn nieuwe mijnondernemingen, die niet eerder in Nederland mijnbouwkundige activiteiten hebben uitgevoerd.

Het bedrijf Northern Petroleum PLC was mij niet onbekend. Een medewerker van dit bedrijf heeft vorig jaar, op 18 november 2004, een kennismakingsbezoek aan SodM gebracht. Tijdens dit bezoek heeft hij mij geïnformeerd over Northern's activiteiten in Groot-Brittannië, in Spanje en in Italië. In Spanje treedt Northern sinds 2002 op als uitvoerder van de olieproductie locatie te Ayoluengo.

Buiten reikwijdte

Naar aanleiding van uw verzoek heb ik enkele medewerkers van mijn dienst opdracht gegeven om na te gaan in hoeverre Northern Petroleum PLC op maatschappelijk verantwoorde wijze mijnbouwkundige activiteiten in Nederland kan uitvoeren. De beantwoording van uw vraag over de aanwezigheid van de technische capaciteit bij Northern maakte deel uit van de opdracht.

Prinses Beatrixlaan 428 Telefoon (070) 395 65 00
 2273 XZ VOORBURG Telefax (070) 395 65 55 www.sodm.nl
 Postbus 8
 2270 AA VOORBURG

Verzoeken bij beantwoording van deze brief ons kenmerk te vermelden
 Ministerie van Economische Zaken

werkwijze

Mijn medewerkers hebben informatie opgevraagd bij het bedrijf Northern en bij de autoriteiten, zowel in Groot-Brittannië als in Spanje, over de wijze waarop voornoemd bedrijf mijnbouwactiviteiten in die landen uitvoert. Er zijn tevens bezoeken gebracht aan het kantoor van Northern te Londen, aan de Spaanse autoriteiten en aan de olieproductie locatie te Ayoluengo, Spanje. Tijdens de bezoeken aan de Northern locaties werden diverse medewerkers en aannemers, die voor Northern werken, geïnterviewd. Het resultaat van deze interviews, samen met de informatie die is verkregen tijdens de bezoeken aan de lokale autoriteiten en of per correspondentie is verkregen, is vervolgens systematisch geanalyseerd en aan de hand hiervan is een oordeel over Northern gevormd.

Buiten reikwijdte?

Conclusie Northern

Wij komen tot de conclusie, dat Northern Petroleum over vakbekwaam personeel beschikt, maar onvoldoende is uitgerust om alle E&P-activiteiten op directieniveau goed te kunnen managen. De toezichthoudende autoriteiten in Spanje en Groot-Brittannië hebben tegenover onze inspecteurs verklaard, dat zij geen klachten hebben over Northern ten aanzien van de naleving van wet – en regelgeving. Mocht Northern in aanmerking komen om operator te worden in Papekop, dan zullen er wel verbeteringen in de organisatie aangebracht moeten worden. Naar onze mening heeft Northern thans onvoldoende expertise in huis op het gebied van arbo en milieu en de Nederlandse wet – en regelgeving. Deze tekortkomingen zijn tijdens het onderzoek door Northern onderkend en het bedrijf heeft de intentie uitgesproken om, ingeval het operator wordt in Buiten, uit te breiden met het benodigde personeel en expertise op het gebied van arbo en milieu.

SodM heeft alleen gekeken naar de technische mogelijkheden van Northern. De financiële mogelijkheden van de onderneming zijn door ons niet onderzocht, omdat die buiten het competentiegebied van SodM vallen. Voor de goede orde merk ik op, dat tijdens ons onderzoek wel naar voren is gekomen dat de financiële partners van Northern een aanzienlijke invloed hebben op de dagelijkse operationele activiteiten. Zodanig zelfs, dat bepaalde maatregelen, die genomen zouden moeten worden uit oogpunt van 'good oil field practice', achterwege werden gelaten. Wij adviseren u daarom om de financiële capaciteit van Northern goed tegen het licht te houden.

Buiten reikwijdte

Buiten reikwijdte

Met vriendelijke groeten,

10.2.e

R. van de Lint
plv. Inspecteur-generaal der Mijnen

Minute



10.2.e

Ministerie van Economische Zaken

06

Toestelnummer

6694

Uiterste verzenddatum

Classificatienummer

15 DEC. 2005

Verzendwijze

13-12-2005 / 12
Aan

TNO Bouw en Ondergrond
Business Unit Geo-Energie
10.2.e
Postbus 80015
3508 TA UTRECHT

Informatiekopie aan

10.2.e

10.2.e

Medeaafdoening van ons kenmerk

Medeparaaf en datum

Datum

15 DEC 2005

Uw kenmerk

Ons kenmerk

E/EP / 5726382

Bijlage(n)

div.

Onderwerp

Advies aanvraag opsporingsvergunning Utrecht

Geachte 10.2.e

Door NP Netherlands B.V. is op 5 mei 2005 een aanvraag ingediend (zie bijlage) voor een opsporingsvergunning voor het gebied Utrecht. In de periode van 91 dagen na bekendmaking in het Publicatieblad van de Europese Unie zijn geen concurrerende aanvragen ingediend.

Ik verzoek u mij, conform onderdeel E van het werkplan 2005, advies uit te brengen over de geologische onderbouwing en het werkprogramma van de vergunningaanvraag.

Met vriendelijke groet

10.2.e

10.2.e

directie Energieproductie

Bezoekadres

Prinses Beatrixlaan 5

Doorkiesnummer

(070) 10.2.e

Telefax

(070) 10.2.e

Getypt

10.2.e

Medeparaaf en Datum

Behandeld door

10.2.e

Minute



10.2.e

Ministerie van Economische Zaken

Toestelnummer

6694

Uiterste verzenddatum

Classificatienummer

15 DEC. 2005

Verzendwijze

Staatstoezicht op de mijnen

t.a.v. 10.2.e

Postbus 8

2270 AA VOORBURG

Informatiekopie aan

10.2.

e

Medeaafdoening van ons kenmerk

Medeparaaf en datum

Datum

Uw kenmerk

Ons kenmerk

Bijlage(n)

15 DEC 2005

E/EP / 5726380

div

Onderwerp

Advies aanvraag opsporingsvergunning Utrecht

Geachte 10.2.e

Door NP Netherlands B.V. is op 5 mei 2005 een aanvraag ingediend (zie bijlage) voor een opsporingsvergunning voor het gebied Utrecht. In de periode van 91 dagen na bekendmaking in het Publicatieblad van de Europese Unie zijn geen concurrerende aanvragen ingediend.

I te brengen over de vergunningaanvraag.

10.2.e

Directeur Energieproductie

10.2.e

10.2.e

directie Energieproductie

Bezoekadres

Prinses Beatrixlaan

Getypt

Gecoll.

10.2.e

Rappel

005

Doorkiesnummer

(070) 10.2.e

Paraaf en Datum

Telefax

(070) 10.2.e

Behandeld door

10.2.e

10.2.e

Ministerie van Economische Zaken
t.a.v. 10.2.e
Afd. Energieproductie
Prinses Beatrixlaan 5
2595 AK Den Haag

Den Haag, 20 december 2005

Onderwerp: **Aanvraag Opsporingsvergunning Utrecht NP Netherlands BV**

Geachte Heer van der Laan,

Op uw verzoek doen ik u bijgaand toekomen de Nederlandse vertaling van het niet-vertrouwelijke deel van de aanvraag voor een Opsporingsvergunning Utrecht door NP Netherlands BV.

Ik vertrouw erop u hiermede van dienst te zijn geweest.

Hoogachtend,

10.2.e

10.2.e - 10.2.e 2587 XW Den Haag
tel. 10.2.e
10.2.e @planet.nl

Aanvraag Opsporingsvergunning Utrecht



Inhoudsopgave

Aanvraag Opsporingsvergunning Utrecht	0
1. Samenvatting.....	2
2. Vergunning Utrecht.....	2
2.1 Type vergunning.....	2
2.2 Locatie, gebied en coördinaten.....	3
2.3 Aanvragers en explorateur	3
2.4 Beschikbare gegevens	3
Appendix 1. Algemene informatie betreffende de aanvrager	4
Appendix 2. Technische gegevens betreffende de aanvrager.....	5

1. Samenvatting

Northern Petroleum heeft het nieuw ontdekte olie- en gasveld bij **buiten** beoordeeld en de evaluatie afgerond van de beschikbare driedimensionale seismische gegevens en boorputgegevens. Dat heeft geresulteerd in een aanvraag voor een productievergunning door NP Netherlands B.V., gebaseerd op de positieve beoordeling van de vindplaats **buiten**, als een potentieel economisch aantrekkelijk te ontwikkelen olie- en gasveld. Voor het merendeel van het omliggende gebied en het gebied dat op een structurele lijn met Papekop ligt, geldt dat er geen recente exploratie-evaluatie is uitgevoerd omdat de meeste putten vele jaren geleden zijn voltooid en omdat de meeste seismische gegevens bestaan uit vrij oude tweedimensionale data.

Northern Petroleum heeft de vrijgegeven data van alle beschikbare exploratieputten in het gebied verkregen. 10.1.c

Helaas zijn de gegevens voor het merendeel van de oude tweedimensionale seismieklijnen alleen op papier beschikbaar. Northern is echter van mening dat seismische interpretaties van dergelijke gebieden het best op basis van digitale gegevens op een werkstation kunnen worden ontwikkeld.

Northern wenst derhalve een aanvraag in te dienen voor een opsporingsvergunning voor het gebied Utrecht, om het exploratiepotentieel van de boorput- en seismiekgegevens volledig te evalueren met behulp van moderne interpretatietechnieken op werkstations. Het aanvankelijke werkprogramma zou bestaan uit (i) het verkrijgen van de tweedimensionale seismische gegevens en het inscannen en in SEGY-formaat tot vectoren omzetten daarvan zodat ze op werkstations kunnen worden gebruikt, evenals het toevoegen van de beschikbare driedimensionale seismische onderzoeksgegevens; (ii) het opnieuw evalueren van het potentieel in het aangevraagde gebied, met behulp van volledig digitale gegevensinterpretatie op basis van de beschikbare boorputdata; (iii) het definiëren van het potentieel en de optimale boordoelen; en (iv) binnen zes jaar ten minste één boorput voorwaardelijk boren (een potentiële exploratieboorput of evaluatieboorput).

2. Vergunning Utrecht

2.1 Type vergunning

Hierbij wordt een opsporingsvergunning aangevraagd zodat het koolwaterstofpotentieel van het gebied rondom en liggend op een structurele lijn met het olie- en gasveld **buiten** beoordeeld kunnen worden. Voor dit veld loopt momenteel een aanvraag voor een productievergunning, die door NP Netherlands BV is ingediend. De vergunning wordt in eerste instantie voor zes jaar aangevraagd met een verplichting tot boren dan wel het gebied terug te geven. Daarna wordt 50 % van het gebied vrijgegeven op voorwaarde dat in de eerste periode een boorput is geboord, en de rest van het gebied gedurende een tweede periode van zes jaar wordt aangehouden, eveneens met een verplichting tot boren dan teruggave van het gebied. Aan het einde van deze tweede periode zal het gehele gebied worden teruggegeven, voor zover geen productievergunningen zijn aangevraagd cq toegelaten.

Appendix 1. Algemene informatie betreffende de aanvrager

1. De rechtspersoon is NP Netherlands B.V., een in Nederland gevestigde volledige dochter van Northern Petroleum Plc .
2. Het jaarverslag 2003 van Northern Petroleum Plc is bijgevoegd.

De investeringen voor de Opsporingsvergunning Utrecht worden volgens het financieringsplan betrokken uit nieuwe reserves en/of leningen.

Appendix 2. Technische gegevens betreffende de aanvrager

1. Huidige activiteiten

Northern Petroleum werkt momenteel in drie kerngebieden (Zuid-Engeland, Spanje en Italië) en is de operator van de meeste van de vergunningen in zijn bezit. Onlangs is besloten om een groep ervaren technische uitvoerders en adviseurs in London te vestigen.

In Zuid-Engeland zijn de huidige activiteiten gericht op 10.1.c

Voor 2005 staat daar een boorprogramma van vijf boorputten gepland. In Noord-Spanje heeft het bedrijf een belang van 45 % in het olieveld van Ayoluengo; sinds 19 december 2002 is het daar de geregistreerde operator. Het bedrijf herinterpreteert momenteel de twee- en driedimensionale seismische onderzoeksgegevens. Het doel hiervan is dat de boordoelen in het veld, dieper in de grond en aan de randen van het gebied beter kunnen worden vastgesteld, zodat een aanzienlijk productieniveau voor zowel olie als gas opnieuw kan worden gehaald. De partners hebben een programma goedgekeurd om voorheen onbeproeft tussenliggende gebieden te perforeren met de bestaande elf productie-installaties, als aanvangswerkprogramma voor 2005. Het bedrijf is verder in het bezit van drie exploratievergunningen voor nabijgelegen gebieden waar in het verleden olie is gevonden en die in diepere lagen ook olie- en gaspotentieel hebben.

In Italië heeft het bedrijf drie exploratievergunningen toegewezen gekregen, en het heeft vier aanvragen lopen voor offshorewerkzaamheden ten zuiden van Sicilië en in de Adriatische Zee. De bestaande vergunningen betreffen onshoreactiviteiten in de Povallei en offshoreactiviteiten bij Sicilië.

2. Booractiviteiten

Northern Petroleum draait al ongeveer vier jaar met het huidige management. Onder leiding van zijn alliantiepartner Firstdrill Ltd begint het bedrijf in het tweede kwartaal van 2005 als operator met het boren van de eerste boorputten.

3. Productieactiviteit

Northern Petroleum produceert momenteel in Spanje (waar het als operator actief is) ongeveer 65 – 70 bbls/d, en in het Verenigd Koninkrijk ongeveer 20 bbls/d.

4. Algemeen

Het management van het bedrijf en de technische staf beschikken over uitgebreide ervaring in de olie- en gaswereld. (De belangrijkste cv's zijn bijgesloten.) Allianties worden gevormd om de expertise die men in huis heeft nog aan te vullen. Dit blijkt wel uit de bijgesloten cv's van personeel van verschillende partnerbedrijven.



Aan
 Provincie Gelderland
 t.a.v. het College van Gedeputeerde Staten
 Postbus 9090
 6800 GX ARNHEM

Datum	Uw kenmerk	Ons kenmerk	Bijlage(n)
10 JAN 2006		ET/EM / 6002117	div

Onderwerp
 Advies aanvraag opsporingsvergunning Utrecht

Door NP Netherlands B.V. is op 5 mei 2005 een aanvraag ingediend (zie bijlage) voor een opsporingsvergunning voor het gebied Utrecht. In de periode van 91 dagen na bekendmaking in het Publicatieblad van de Europese Unie zijn geen concurrerende aanvragen ingediend.

Ik verzoek u mij, conform artikel 16 van de Mijnbouwwet, advies uit te brengen over de vergunningaanvraag.

Met vriendelijke groet

10.2.e

drs. J.C. De Groot
 Directeur Energiemarkt

Bezoekadres
 Prinses Beatrixlaan 5

Hoofdkantoor
 Bezuidenhoutseweg 30
 Postbus 20101
 2500 EC 's-Gravenhage

Telefoon (070) 379 89 11
 Telefax (070) 347 40 81
 Email ezpost@minez.nl
 Website www.minez.nl

Doorkiesnummer
 (070) 10.2.e

Telefax
 (070) 10.2.e

Behandeld door
 10.2.e


Verzoeken bij beantwoording van deze brief ons kenmerk te vermelden

Strictly Confidential

NP Netherlands B.V.

Mechelsestraat 23
2587 XW Den Haag
The Netherlands

Tel [44] 020 7743 6080
Fax [44] 020 7743 6081



10.2.e

Director-General for Competition & Energy
Ministry of Economic Affairs
Prinses Beatrixlaan 5-7
P.O. Box 20101
2270AA Voorburg
The Netherlands

5 Mai 2005

Subject: Utrecht Vergunning

Geachte 10.2.e,

Hierbij ontvangt u twee kopieën van onze aanvraag om een opsporingsvergunning for het Utrecht gebied.

Een Nederlandse vertaling van de tekst zal volgen.

We kijken uit naar onze vergadering van volgende week (16-20 Mai).

Met vriendelijke groeten,

10.2.e

Derek Musgrove
Managing Director

2.2 Location, Area and Co-ordinates

The application area is located to the south and east of Utrecht and encompasses an area that was mostly the former Utrecht II licence area held by NAM. The area (1211.5 km²) is illustrated in figure 2.2a with the angular points in Rijksdriehoekmeting co-ordinates listed below:

No	Easting (x)	Northing (y)
1	120 466.60	467 660.50
2	142 444.42	449 063.01
3	161 000.00	425 200.00
* provincial boundary Gelderland – Noord Brabant		
4	142 550.00	417 035.00
5	113 051.40	439 000.00
6	112 887.50	446 010.40
7	114 271.70	459 485.90
* provincial boundary Utrecht – Zuid Holland		
8	119 460.00	465 000.00

2.5 Geological Setting and Prospectivity

10.1.c

Figure 2.2a **Licence Application Area**



Minute
10.2.e



Ministerie van Economische Zaken



Toestelnummer

Classificatienummer

6694

Uiterste verzenddatum

Verzendwijze

Informatiekopie aan

Medeaafdoening van ons kenmerk

Aan
Provincie Zuid-Holland
t.a.v. het College van Gedeputeerde Staten
Postbus 90602
2509 LP DEN HAAG

10.2.
10.

Medeparaaf en datum

Datum

Uw kenmerk

Ons kenmerk

Bijlage(n)

10 JAN. 2006

ET/EM / 6002121

div

Onderwerp

Advies aanvraag opsporingsvergunning Utrecht

Door NP Netherlands B.V. is op 5 mei 2005 een aanvraag ingediend (zie bijlage) voor een opsporingsvergunning voor het gebied Utrecht. In de periode van 91 dagen na bekendmaking in het Publicatieblad van de Europese Unie zijn geen concurrerende aanvragen ingediend.

Ik verzoek u mij, conform artikel 16 van de Mijnbouwwet, advies uit te brengen over de vergunningaanvraag.

Met vriendelijk t,

10.2.e

J.C. D. G.
Directeur Energiemarkt

Bezoekadres

Prinses Beatrixlaan 5

Doorkiesnummer

(070) 10.2.e

Telefax

(070) 10.2.e

Getypt

Gecoll.

Verzonden

Rappel

Paraaf en Datum

Behandeld door

10.2.e

10.2.e

Minute

10.2.e



Ministerie van Economische Zaken

DATUM BINNENKOMST
SECT. POSTVERWERKING
10 JAN. 2006

Toestelnummer

6694

Uiterste verzenddatum

Classificatienummer

Verzendwijze

Informatiekopie aan

10.2.e

Medeaafdoening van ons kenmerk

Medeparaaf en datum

Aan /
Provincie Utrecht
t.a.v. het College van Gedeputeerde Staten
Postbus 80300
3508 TH UTRECHT

Datum
10 JAN. 2006

Uw kenmerk

Ons kenmerk
ET/EM / 6002120

Bijlage(n)
div

Onderwerp

Advies aanvraag opsporingsvergunning Utrecht

Door NP Netherlands B.V. is op 5 mei 2005 een aanvraag ingediend (zie bijlage) voor een opsporingsvergunning voor het gebied Utrecht. In de periode van 91 dagen na bekendmaking in het Publicatieblad van de Europese Unie zijn geen concurrerende aanvragen ingediend.

Ik verzoek u mij, conform artikel 16 van de Mijnbouwwet, advies uit te brengen over de vergunningaanvraag.

Met vriendelijke groet,

10.2.e

Drs. J.C. De Groot
directeur Energiemarkt



Bezoekadres
Prinses Beatrixlaan 5

Doorkiesnummer
(070) 10.2.e

Telefax
(070) 10.2.e

Getypt

Gecoll.

Verzonden

Rappel

Paraaf en Datum

Behandeld door

10 JAN 2006

10.2.e



Aan

Provincie Noord-Brabant
t.a.v. het College van Gedeputeerde Staten
Postbus 90151
5200 MC 's-HERTOGENBOSCH

Datum

Uw kenmerk

Ons kenmerk

Bijlage(n)

10 JAN. 2006

ET/EM / 6002119

div

Onderwerp

Advies aanvraag opsporingsvergunning Utrecht

Door NP Netherlands B.V. is op 5 mei 2005 een aanvraag ingediend (zie bijlage) voor een opsporingsvergunning voor het gebied Utrecht. In de periode van 91 dagen na bekendmaking in het Publicatieblad van de Europese Unie zijn geen concurrerende aanvragen ingediend.

Ik verzoek u mij, conform artikel 16 van de Mijnbouwwet, advies uit te brengen over de vergunningaanvraag.

Met vriendelijke groet

10.2.e

Directeur Energiemarkt

Bezoekadres

Prinses Beatrixlaan 5

Hoofdkantoor

Bezuidenhoutseweg 30

Postbus 20101

2500 EC 's-Gravenhage

Telefoon (070) 379 89 11

Telefax (070) 347 40 81

Email ezpost@minez.nl

Website www.minez.nl

Doorkiesnummer

(070) 310.2.e

Behandeld door

10.2.e

Telefax

(070) 10.2.e

Verzoeken bij beantwoording van deze brief ons kenmerk te vermelden

VERZONDEN - 2 FEB. 2006

Brabantlaan 1
 Postbus 90151
 5200 MC 's-Hertogenbosch
 Telefoon (073) 681 28 12
 Fax (073) 614 11 15
 info@brabant.nl
 www.brabant.nl
 Bank ING 67.45.60.043
 Postbank 1070176

ATLSCAN01/0000004530

Ministerie van Economische Zaken
 directie Energiemarkt
 De heer drs. J.C. de Groot
 Postbus 20101
 2500 EC 's-GRAVENHAGE

Onderwerp

Advies aanvraag opsporingsvergunning Utrecht

Datum

30 januari 2006

Ons kenmerk

1160256/1166497

Uw kenmerk

ET/EM/6002119

Contactpersoon

10.2.e

Directie

Ruimtelijke Ontwikkeling &
 Handhaving

Telefoon

(073) 10.2.e

Fax

(073) 10.2.e

Bijlage(n)

E-mail

10.2.e@brabant.nl

Geachte heer De Groot,

Wij hebben kennisgenomen van uw verzoek om advies over een aanvraag opsporingsvergunning van NP Nederlands B.V. Gelet op het feit dat het desbetreffende verzoek nauwelijks in onze provincie ligt zien wij af van het geven van een advies.

Gedeputeerde Staten van Noord-Brabant,
 namens deze

10.2.e

Het provinciehuis is vanaf het centraal station bereikbaar met stadsbus, lijn 61 en 64, halte Provinciehuis of met de treintaxi.



Retouradres: Postbus 80015, 3508 TA Utrecht

Ministerie van Economische Zaken
Directie Energiemarkt
T.a.v. 10.2.e
Postbus 20101
2500 EC DEN HAAG



Onderwerp

Opsporingsvergunning Utrecht

Geachte 10.2.e,

Naar aanleiding van uw verzoek zend ik u hierbij het advies van TNO (AGE) betreffende een enkelvoudige aanvraag voor een opsporingsvergunning voor het gebied Utrecht door Northern Petroleum Netherlands B.V. (NP).

Inleiding

Het gebied Utrecht is open gebied. In 2005 is voor het gebied **buiten** een winningsvergunning aangevraagd door Northern Petroleum. Naar aanleiding van de studie ten behoeve van die aanvraag heeft NP vastgesteld 10.1.c

Om de structuren nader te kunnen onderzoeken en eventueel een prospectieve structuur te kunnen aanboren vraagt NP een opsporingsvergunning aan voor het gebied Utrecht. Het aangevraagde gebied staat afgebeeld in Figuur 1.

Data

NP baseert zich in haar aanvraag voor gebied Utrecht op de studie verricht voor de **buiten reikwijdte**. NP heeft de 3D seismische dataset over het **buiten** veld geïnterpreteerd en een aantal putten petrofysisch geëvalueerd. Daarnaast heeft NP voor 11 putten in de regio een log evaluatie verricht (alleen op de compositie logs). NP heeft alleen de surveys, die het **buiten** winningsvergunningsgebied bedekken, geëvalueerd.

Geologische onderbouwing van de aanvraag

De geologische onderbouwing van de aanvraag is zeer beknopt. Voor de regionale geologische onderbouwing refereert NP naar de TNO Geologische atlas van de diepe ondergrond (2004). NP heeft zich ingelezen in de regionale geologie en aanvullend composites van boringen in de regio geëvalueerd. Hierdoor geeft NP alleen een overzicht van olie/gas-moedergesteentes en potentiële reservoirgesteentes in het gebied, zonder prospects te identificeren en hieraan volumes en risico's te koppelen.

Princetonlaan 6
Postbus 80015
3508 TA Utrecht

www.tno.nl

T 030 256 42 56
F 030 256 44 75
info@nitg.tno.nl

Datum

13 februari 2006

Onze referentie

AGE 06-10.009

Contactpersoon

10.2.e

E-mail

10.2.e@tno.nl

Doorkiesnummer

030 10.2.e

Op opdrachten aan TNO zijn van toepassing de Algemene Voorwaarden voor onderzoeksopdrachten aan TNO, zoals gedeponeerd bij de Rechtbank Den Haag en de Kamer van Koophandel Haaglanden; de Algemene Voorwaarden zullen op verzoek worden toegezonden



Datum
13 februari 2006

Onze referentie
AGE 06-10.009

Blad
2/2

Olie- en gasmoedergesteentes

10.1.c

[Redacted text block]

Reservoirgesteente

10.1.c

[Redacted text block]

Afsluitend gesteente (seal)

10.1.c

[Redacted text block]

Plays

10.1.c

[Redacted text block]



Datum
13 februari 2006

Onze referentie
AGE 06-10.009

Blad
3/3

Prospects

10.1.c

[Redacted text]

Werkprogramma

NP is van plan om alle analoge 2D seismische surveys (indien de kwaliteit dit toelaat) digitaal te maken, zodat deze op een werkstation geïnterpreteerd kunnen worden. In combinatie met de al beschikbare 2D en 3D seismische surveys zal NP al deze surveys interpreteren en integreren met putgegevens uit het aangevraagde gebied en omliggende gebieden, waar voorkomens zijn aangeboord. In een petroleum geologische analyse, waarin generatie en migratie van koolwaterstoffen en de aanwezigheid van valide structuren wordt onderzocht, zal NP trachten te begrijpen waarom bepaalde structuren koolwaterstofvoerend zijn en andere droog. Op deze wijze wil NP het koolwaterstof potentieel in het aangevraagde gebied evalueren. Indien tijdens de evaluatie blijkt dat er, om een eenduidige prospect definitie mogelijk te maken, nieuwe seismische data nodig zijn, dan zal NP nieuwe 2D of 3D seismiek schieten.

NP vraagt een totale vergunningsduur aan van 12 jaar met een eerste periode van 6 jaar. NP biedt in deze eerste periode een voorwaardelijke boring aan, NP noemt dit in haar aanvraag een exploratie of een *appraisal* boring. Een *appraisal* boring is volgens TNO (AGE) niet mogelijk, aangezien er geen aangetoonde voorkomens in het aangevraagde gebied liggen. Indien de voorwaardelijke boring wordt gerealiseerd dan zal er een 50% *relinquishment* plaatsvinden en zal er in de 6 jaar daarna een voorwaardelijke tweede boring worden gezet. NP vraagt in het werkprogramma de twee periodes onder *drill-or-drop* condities aan. Indien de boring niet gezet wordt dan volgt dus *relinquishment*.

TNO (AGE) is van mening dat het voorgestelde werkprogramma onvoldoende voortvarend is, doordat de gevraagde vergunningsduur lang is in verhouding tot de geplande activiteiten. Op basis van een evaluatie van bestaande data zou het mogelijk moeten zijn om de voorgenomen studie binnen twee jaar af te ronden en aan het eind van het tweede jaar prospects te definiëren met bijbehorende volumes en gekwantificeerde risico's. Op basis van deze resultaten zal NP aan moeten geven welke prospects zij van plan is om in de volgende twee jaar aan te boren. In dit geval



Datum
13 februari 2006

Onze referentie
AGE 06-10.009

Blad
4/4

zou de totale vergunningsduur 4 jaar bedragen. Indien NP besluit tot het schieten van nieuwe 3D dan zou dit een extra jaar vergunningsduur rechtvaardigen en zou de totale vergunningsduur 5 jaar bedragen. Indien na het zetten van de exploratieboring een voorkomen is aangetoond, maar nog niet voldoende bewezen is dat dit voorkomen economisch winbaar is, dan zou NP in aanmerking moeten komen voor een extra verlenging van de duur van de vergunning met twee jaar. Deze periode zou NP in de gelegenheid stellen om een *appraisal* boring op het voorkomen te kunnen boren.

TNO (AGE) heeft begrip voor het feit dat NP nog geen prospects heeft gekarteerd, gezien het feit dat NP een nieuwe speler is op de Nederlandse olie- en gasmarkt. Aangezien er geen concurrerende aanvraag voor het gebied is ingediend, is het ontbreken van door de aanvrager verstrekte prospect-gegevens volgens TNO (AGE) geen reden om verlening van de vergunning af te wijzen. TNO (AGE) is van mening dat het goed is dat een nieuwe partij de prospectiviteit van het gebied gaat bestuderen en bereid is hierin te investeren.

Conclusies

- TNO-NITG is van mening dat de geowetenschappelijke onderbouwing van de aanvraag beknopt is. 10.1.c [redacted] NP voert geen prospects en bijbehorende volumes op in haar aanvraag. In artikel 1.3.1.sub d (3°) van de mijnbouwregeling wordt dit echter wel verlangd. Aangezien er geen concurrerende aanvragen zijn ingediend en NP een starter is op de Nederlandse olie- en gasmarkt is TNO (AGE) van mening dat dit geen beletsel zou moeten zijn voor studie en exploratie in het Utrecht gebied.
- 10.1.c [redacted] Aquisitie van nieuwe 3D seismiek zou echter de nauwkeurigheid van deze schattingen aanzienlijk kunnen verbeteren.
- TNO (AGE) acht het werkprogramma van NP niet voortvarend, in die zin dat de gevraagde vergunningsduur erg lang is voor het aangeboden werkprogramma. TNO (AGE) adviseert:
 - De voorwaarde op te nemen dat NP binnen twee jaar de studie van bestaande gegevens uit het Utrecht gebied afrondt en prospects met bijbehorende volumes en risico's rapporteert. Tevens dient NP aan te geven welke van deze prospects binnen twee jaar boorwaardig zijn.
 - De totale vergunningsduur te beperken tot 4 jaar. Binnen deze periode zal tenminste één exploratieboring gezet dienen te worden
 - Uitbreiding van de vergunningsduur met 1 jaar is mogelijk indien NP besluit tot het schieten van extra 3D seismiek in het Utrecht gebied.
 - Verlenging van de vergunningsduur met 2 jaar is mogelijk voor het zetten van een *appraisal* boring, indien na het zetten van de exploratieboring de omvang van een ontdekt voorkomen te onzeker zou zijn om een aanvraag voor een winningsvergunning te rechtvaardigen.



Datum
13 februari 2006

Onze referentie
AGE 06-10.009

Blad
5/5

Met vriendelijke groet

10.2.e



10.1.c

Datum
13 februari 2006

Onze referentie
AGE 06-10.009

Blad
6/6

*Figuur 1 Ligging van het gebied Utrecht waarvoor een opsporingsvergunning is
aangevraagd*



Pythagoraslaan 101
Postbus 80300
3508 TH Utrecht

Tel. 030-2589111
Fax 030-2583140
<http://www.provincie-utrecht.nl>

VERZONDEN
24 FEB. 2006

ATLSCAN01/0000009720

Ministerie van Economische Zaken
t.a.v. drs. J.C. de Groot
Postbus 20101
2500 EC 's-Gravenhage

Datum	21 februari 2006	Sector	RGO
Nummer	2006REG000121i	Referentie	10.2.e10.2.e
Uw brief van	6 sep 2005, 10 jan 2006	Doorkiesnummer	03010.2.e
Uw nummer	E/EP/5056835, ET/EM/6002120	Faxnummer	030-10.2.e
Bijlage	div.	E-mailadres	10.2.e10.2.e@provincie-utrecht.nl
		Onderwerp	Buiten reikwijdte Opsporingsvergunning gebied Utrecht

Geachte heer de Groot,

In antwoord op uw bovenvermelde aanvragen om advies delen wij u het volgende mede.
Wij hebben kennis genomen van de bij u ingekomen aanvragen voor een Buiten reikwijdte
Buiten reikwijdte en voor een opsporingsvergunning voor het gebied Utrecht.

Buiten reikwijdte

U heeft ons verzocht advies uit te brengen over beide vergunningaanvragen.
Wij merken op dat overeenkomstig artikel 16 van de Mijnbouwwet wij advies zullen uitbrengen over de verlening van de concessie, doch niet over de keuze voor een bepaalde exploitant.

Opsporingsvergunning gebied Utrecht

In uw brief van 10 januari 2005 meldt u dat door NP Netherlands B.V. op 5 mei 2005 een aanvraag is ingediend voor een **opsporingsvergunning** voor het gebied Utrecht. U geeft aan dat in de periode van 91 dagen na de bekendmaking geen concurrerende aanvragen zijn ingediend.

Northern Petroleum heeft het nieuw ontdekte olie- en gasveld Buiten beoordeeld en de evaluatie afgerond van de daartoe benodigde verzamelde gegevens.

Deze evaluatie heeft er ondermeer toe geleid dat door Northern Petroleum bij het Ministerie van Economische Zaken een aanvraag voor een opsporingsvergunning is ingediend voor het gebied Utrecht, om het exploratiepotentieel van de verkregen gegevens volledig te evalueren met behulp van moderne interpretatietechnieken op werkstations.

Het gebied waarvoor de vergunning wordt gevraagd bevindt zich ten zuiden en westen van Utrecht en omvat het gebied dat destijds grotendeels onder de Utrecht II-vergunning van de NAM viel.

**Advies**

Op bijgevoegde uitsnede van de geografische kaart is het gebied aangegeven waarvoor de vergunningen worden gevraagd. Een deel van het gebied, groen gearceerd, valt binnen de grenzen van de provincie Zuid-Holland.

Wij beperken ons tot het grondgebied van de provincie Utrecht.

Voor het gehele grondgebied van de provincie Utrecht hebben Provinciale Staten op 13 december 2004 het Streekplan 2005-2015 vastgesteld.

De stad Woerden, de kleinere kern Linschoten en het buurtschap Zegveld vallen binnen dit gebied. Buiten deze kernen is het overige gebied in het streekplan aangeduid als Landelijk gebied 2, met de hoofdfunctie *agrarisch* en Landelijk gebied 3 met *verweving van functies*. Accenten binnen deze gebieden zijn landbouw, natuur, recreatie, alsmede water en milieu. Voorts merken wij op dat het gebied, buiten de bebouwingskernen, zich vooral manifesteert als een open landschap.

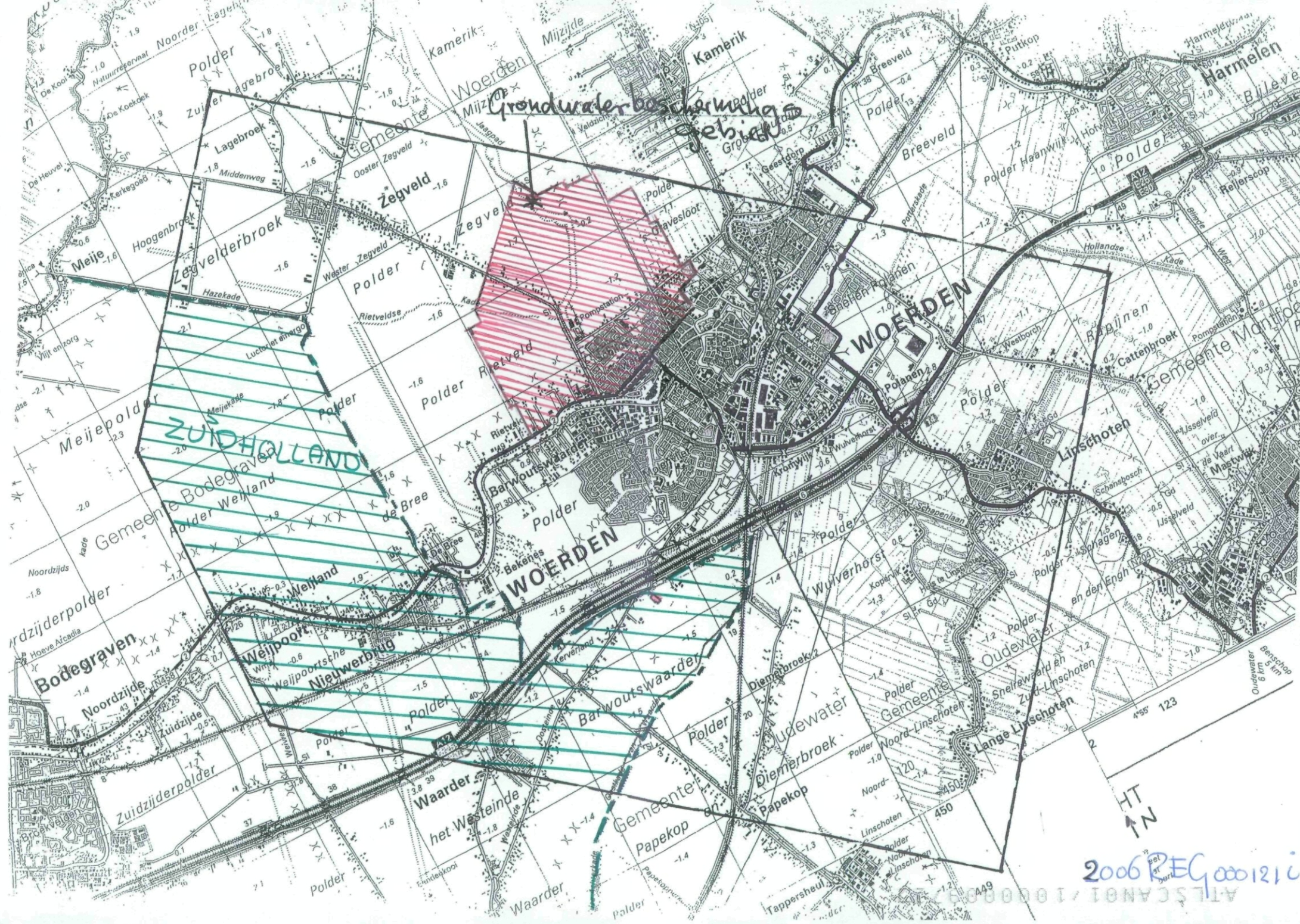
Van belang achten wij de aanwezigheid van een grondwaterbeschermingsgebied, rood gearceerd.

Op grond van de Provinciale Milieu Verordening geldt in dit gebied een absoluut verbod voor onderzoek en winning van aardgas en aardolie. Ook ontraden wij om binnen het daar omheen gelegen 100-jaarsaandachtsgebied winning en onderzoek uit te voeren, hoewel in dit aandachtsgebied daarvoor geen absoluut verbod geldt. Daarnaast achten wij externe veiligheid een punt van aandacht.

Wij wachten de door u te nemen verdere stappen in de procedure af.

Gedeputeerde staten van Utrecht,
namens hen, *12*

10.2.e



2006 REG 0001210

ATL SCANI 100001 / TONVSTLY

ATLSCAN01/0000081675



provincie **HOLLAND**
ZUID

DIRECTIE GROEN, WATER EN
MILIEU
afdeling Vergunningen

CONTACTPERSOON

10.2.e

DOORKIESNUMMER

070-10.2.e

E-MAIL

10.2.e r@pzh.nl

PROVINCIEHUIS

Zuid-Hollandplein 1
Postbus 90602
2509 LP Den Haag

TELEFOON

070-10.2.e

FAX

070-10.2.e

WEBSITE

www.zuid-holland.nl

Ministerie van Economische Zaken

t.a.v. 10.2.e

Postbus 20101

2500 EC DEN HAAG

Hoogheemraadschap van Schieland en de Krimpenerwaard

INGEK. - 1 MAART 2006

10.2.e

DO

61075

ONS KENMERK

DGWM/2006/2602

Uw KENMERK

BIJLAGEN

DATUM

28 FEB 2006

ONDERWERP

advies aanvraag opsporingsvergunning Utrecht

Geachte heer 10.2.e

In uw brief van 10 januari 2006, kenmerk ET/EM/6002121 geeft u aan dat u op 5 mei 2005 van NP Netherlands B.V. een aanvraag voor een opsporingsvergunning heeft ontvangen voor het gebied 'Utrecht'.

Overeenkomstig artikel 16 van de Mijnbouwwet stelt u ons in de gelegenheid advies uit te brengen over de ingediende aanvraag.

Tijdens het telefoongesprek op 13 februari 2006 tussen u en de heer 10.2.e heeft u nadere informatie verstrekt. Het aangevraagde gebied bevindt zich ten zuiden en oosten van de gemeente Utrecht in de provincie Utrecht.

Ten aanzien van de voorgenomen opsporingsactiviteiten hebben wij geen opmerkingen.

Voor nadere informatie kunt u contact opnemen met 10.2.e telefoon (070) 10.2.e van het bureau Bodem en Grondwater van de provincie Zuid-Holland.

Hoogachtend,

Gedeputeerde Staten van Zuid-Holland,
voor dezen,

10.2.e

Tram 9 en bus 65 en 88 stoppen bij het provinciehuis. Vanaf station Den Haag CS is het tien minuten lopen. De parkeerruimte voor auto's is beperkt.

weekD/2006/2602

ET/EM

608832

Nr	Ingekomen	Rechts voor
	24 OKT 2006	18 NOV 2006
Kl		
Retro		




Aan

Mijnraad

10.2.e

Postbus 20101

2500 EC Den Haag



Datum

02 MRT 2006

Uw kenmerk

Ons kenmerk

ET/EM/ 6016534

Bijlage(n)

div.

Onderwerp

Aanvraag opsporingsvergunning Utrecht, NPN

NP Netherlands B.V. (NPN) heeft op 5 mei 2005 een aanvraag ingediend voor een opsporingsvergunning voor het gebied "Utrecht". Op 10 juni 2005 heeft NPN een aanvulling op de aanvraag ingeleverd. De aanvraag is bijgevoegd.

NPN is inmiddels als mijnbouwonderneming bekend vanwege de aanvraag van de buiten reikwijdte , die in de vergadering van de Mijnraad van 26 september is behandeld.

De aanvraag is gepubliceerd geweest in het Europees Publicatieblad van 5 augustus 2005. In de periode van 91 dagen daarna is geen concurrerende aanvraag ingediend.

De aanvraag is verder gepubliceerd geweest in de Staatscourant van 16 augustus 2005. Aan Gedeputeerde Staten van de provincies Utrecht, Gelderland, Noord-Brabant en Zuid-Holland is op grond van artikel 16 van de Mijnbouwwet advies gevraagd, omdat delen van het aangevraagde gebied in deze provincies gelegen zijn. De provincie Utrecht heeft inmiddels advies uitgebracht, waarbij ingegaan wordt op het Streekplan en de Provinciale Milieuverordening van de provincie. De provincie Noord-Brabant heeft medegedeeld af te zien van het geven van advies, omdat het aangevraagde gebied nauwelijks in deze provincie ligt. Van de twee ander provincies is nog geen advies ontvangen.

De adviesgroep EZ van TNO (TNO-AGE) heeft op 13 februari 2006 advies uitgebracht. Het advies is bijgevoegd. Conclusie is dat de kennis van de ondergrond van het gebied nog beperkt is en dat het werkprogramma geen concreet werkplan kent.

NPN vraagt om een vergunning voor twee perioden van zes jaar. NPN biedt een voorwaardelijke boring aan. TNO-AGE stelt een ander werkprogramma voor.

Met de conclusie van TNO-AGE kan worden ingestemd. NPN is een kleine onderneming, die bezig is een aantal activiteiten in Nederland van de grond te krijgen. Het is

Bezoekadres

Prinses Beatrixlaan 5

Doorkiesnummer

(070)10.2.e

Telefax

(070)10.2.e

Hoofdkantoor

Bezuidenhoutseweg 30

Postbus 20101

Telefoon (070) 379 89 11

Telefax (070) 347 40 81

Email 10.2.e@minez.nl

Behandeld door

10.2.e



begrijpelijk dat NPN pas uitgaven, zoals verder onderzoek, wil doen wanneer zij (de zekerheid van) een vergunning heeft. De door NPN beoogde werkzaamheden moeten leiden tot een verdere bestudering van de ondergrond, op basis waarvan (voor boring in aanmerking komende) prospects zullen moeten worden gedefinieerd.

In lijn met de aanbeveling van TNO-AGE zou het in de vergunning vast te leggen werkprogramma als volgt kunnen luiden:

- a) binnen twee jaar rondt NPN een studie af op basis van de thans beschikbare seismische gegevens naar aanwezige prospects met de daarbij horende volumina en risico,
- b) op basis de studie onder a) verwerft NPN eventueel naar eigen inzicht in het derde jaar 3D seismiek en
- c) binnen 4 jaar na verlening van de vergunning (eventueel 5 jaar in het geval van het verwerven van 3D seismiek) verricht NPN een opsporingsboring.

De totale vergunningsduur zou dan 5 jaar (of 6 jaar in het geval van het verwerven van 3D seismiek) kunnen zijn. Mocht NPN een tweede boring overwegen dan kan NPN verlenging van de vergunning vragen op basis van artikel 18, eerste lid, van de Mijnbouwwet.

Bij de verlening van een opsporingsvergunning voor het "land-gebied" bestaat niet de mogelijkheid van staatsdeelneming.

Gaarne ontvang ik uw advies op basis van artikel 105, derde lid, Mijnbouwwet.

De minister van Economische Zaken,
namens deze:

10.2.e

directie Energiemarkt



Bezoekadres
 Huis der Provincie
 Markt 11
 Arnhem

Postadres
 Postbus 9090
 6800 GX Arnhem

telefoon (026) 359 91 11
 telefax (026) 359 94 80
 e-mail post@gelderland.nl
 internet www.gelderland.nl

Ministerie van Economische Zaken
 T.a.v. drs. J.C. de Groot, directeur Energiemarkt
 Postbus 20101
 2500 EC 's-Gravenhage

datum 7 maart 2006 zaaknummer 2006-006218
 onderwerp Opsporingsvergunning gebied Utrecht

Geachte heer De Groot,

In antwoord op uw bovenvermelde aanvraag om advies (uw kenmerk ET/EM/6002117) delen wij u mee dat wij kennis hebben genomen van de bij u ingekomen aanvraag voor een opsporingsvergunning voor koolwaterstoffen voor het gebied Utrecht. Indien u deze vergunning verleent en de houder de aanwezigheid van koolwaterstoffen aantoot, zult u op zijn verzoek voor de resterende tijd van die vergunning een winningsvergunning verlenen voor het hele gebied.

Op bijgevoegde kaart is aangegeven voor welk deel van Gelderland de opsporingsvergunning is aangevraagd. Het Gelders deel van dit mogelijke concessiegebied ligt in de gemeenten Culemborg, Geldermalsen, Lingewaal, Zaltbommel, Maasdriel, Neerijnen, West Maas en Waal, Buren en Tiel.

Advies

Voor het gehele grondgebied van onze provincie zijn fysieke provinciale plannen vastgesteld. Het betreft het Milieuplan, het Streekplan en het Waterhuishoudingsplan. Wij adviseren u deze te betrekken bij de eventueel te verlenen vergunning. Daarnaast vragen wij u rekening te houden met onderstaande aandachtspunten.

Op grond van de provinciale milieuverordening geldt in grondwaterbeschermingsgebieden een verbod op het oprichten van inrichtingen voor aardolie- en aardgaswinning. Ook is het verboden in de boringsvrije zones waterwinning boorputten op te richten, in exploitatie te nemen of te hebben. Wij ontraden om in de 100-jaars-intrekgebieden waterwinning, in drinkwaterzoekgebieden, natuurgebieden en stiltegebieden onderzoek uit te voeren of te winnen.

inlichtingen bij 10.2.e
 e-mail 10.2.e @prv.gelderland.nl
 verzonden

doorkiesnr. 10.2.e

BNG 's-Gravenhage, rek. nr. 28.50.10.824
 ABN ♦ AMRO Arnhem, rek. nr. 53.50.26.463
 Postbank-girorekening 869762
 BTW nr. 001825100.B03

10 MAART 2006

IBAN nr.: NL74BNG0285010824
 SWIFT/BIC: BNGHNL2G

Wij achten veiligheid een punt van aandacht. Een door de werkzaamheden versnelde bodemdaling zal tot problemen leiden bij de hoogwaterbescherming. Een zware aardgastransportleiding doorkruist het gebied. Tevens is bij de omgang met koolwaterstoffen de externe veiligheid in het geding.

Wij adviseren u ervoor te zorgen dat de bewoningsgebieden zo veel mogelijk worden ontzien in verband met overlast door trillingen, stank en verstoorde waterhuishouding.

Tot slot adviseren wij u om reeds bij de opsporingsvergunning aan te geven dat het concessiegebied bij een eventuele winvergunning zich zal beperken tot een minimaal noodzakelijke omvang.

Op bijgevoegde kaart is een en ander - niet uitputtend - geïllustreerd.

Eventuele schade, veroorzaakt door de te vergunnen werkzaamheden, komt voor uw rekening.

Wij wachten de door u in de procedure te nemen verdere stappen af.

Hoogachtend,

10.2.e

Commissaris
Van de Koningin

H 4 38- 5
secretaris

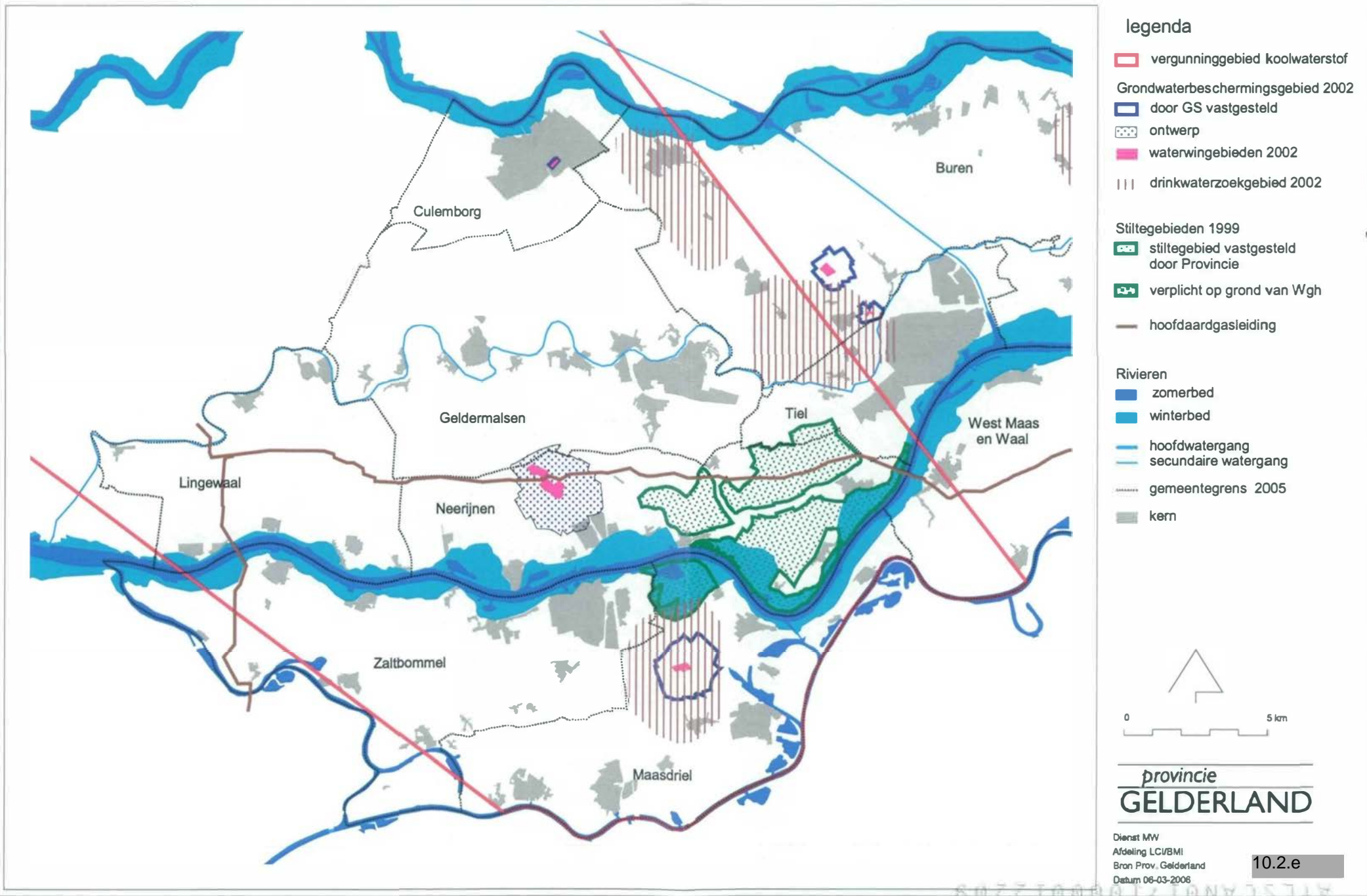
H 121.9

bijlage

coll. -/y
code: 00113850.doc/PG

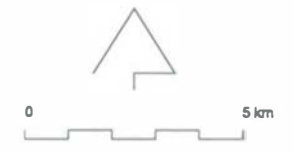
Vergunning koolwaterstof

602210001/100012209



legenda

- vergunninggebied koolwaterstof
- Grondwaterbeschermingsgebied 2002
- door GS vastgesteld
- ontwerp
- waterwingebieden 2002
- drinkwaterzoekgebied 2002
- Stiltegebieden 1999
- stiltegebied vastgesteld door Provincie
- verplicht op grond van Wgh
- hoofdaardgasleiding
- Rivieren
- zomerbed
- winterbed
- hoofdwatgang
- secundaire watgang
- gemeentegrens 2005
- kern



provincie
GELDERLAND

Dienst MW
Afdeling LC/BMI
Bron Prov. Gelderland
Datum 06-03-2006

10.2.e

602210001/100012209

Staatstoezicht op de Mijnen

19 Missie Het zeker stellen dat de delfstofwinning op een maatschappelijk verantwoorde wijze wordt uitgevoerd

ATLSCAN01/0000013347

Ministerie van Economische Zaken

10.2.e

Directie Energiemarkt
Postbus 20101
2500 EC DEN HAAG

Datum	Uw kenmerk	Ons kenmerk	Bijlage(n)
15 maart 2006	E/EP/5726380	6019746	
Contactpersoon		Doorkiesnummer	
10.2.e		(070) 10.2.e	

Onderwerp

Advies aanvraag opsporingsvergunning Utrecht

Geachte 10.2.e

Per brief van 15 december 2005, kenmerk E/EP/5726380, ontving ik van u het verzoek om advies betreffende de aanvraag van NP Netherlands B.V. voor een opsporingsvergunning voor het gebied Utrecht. Naar aanleiding van deze brief bericht ik u als volgt.

Aanvraag

Deze aanvraag betreft een opsporingsvergunning voor het gebied Utrecht voor een initiële periode van 6 jaar. Dit gebied valt samen met de voormalige opsporingsvergunning Utrecht II van de NAM.

Verstreckte informatie en technische mogelijkheden

De aanvraag behandelt beknopt de werkzaamheden, die Northern wil gaan uitvoeren. Het betreft voornamelijk evaluatiewerkzaamheden van seismische gegevens en na beoordeling van deze gegevens het eventueel boren van een exploratie of evaluatie put.

Over de technische mogelijkheden van Northern Petroleum heb ik eerder advies uitgebracht, namelijk per brief van 15 september 2005 (kenmerk: 5059004). Korthedshalve verwijs ik daarnaar.

Prinses Beatrixlaan 428
2273 XZ VOORBURG
Postbus 8
2270 AA VOORBURG

Telefoon (070) 395 65 00
Telefax (070) 395 65 55

www.sodm.nl



Ministerie van Economische Zaken

Verzoeken bij beantwoording van deze brief ons kenmerk te vermelden

Conclusie

SodM heeft verder geen opmerkingen bij de technische mogelijkheden van de aanvrager, behalve die genoemd in de brief met kenmerk 5059004.

Deze opsporingsvergunningsaanvraag bevat mijns inziens geen elementen die in strijd zijn met de huidige regelgeving op het gebied van veiligheid, gezondheid en milieu.

Met vriendelijke groeten,

10.2.e

J.W. de Jong, M.Eng.
Inspecteur-generaal der Mijnen,

10.2.e

Aan
Ministerie van Economische Zaken
t.a.v. de heer drs. J.C. De Groot,
directeur Energiemarkt
Postbus 20101
2500 EC 's Gravenhage

Datum	Uw kenmerk	Ons kenmerk	Bijlage(n)
24 APR 2006		MIJR/6022375	

Onderwerp: Aanvraag opsporingsvergunning Utrecht

Geachte heer De Groot ,

Op 2 maart 2006 hebt u de Mijnraad advies gevraagd over de aanvraag van NP Netherlands B.V. om een opsporingsvergunning voor het gebied genaamd "Utrecht".

De Mijnraad heeft kennis genomen van de aanvraag en het advies van TNO-Adviesgroep EZ. De aanvrager is nog niet werkzaam in Nederland, maar de Mijnraad heeft bij de aanvragen van de **Buiten reikwijdte** Northern Petroleum als mogelijke operator in Nederland beoordeeld. De huidige aanvraag geeft de Mijnraad geen aanleiding van aanvullende opmerkingen.

De Mijnraad is van mening dat het aangevraagde gebied ruim is en het werkprogramma nog veel onzekerheid kent. De Mijnraad adviseert u de vergunning voor het gehele gebied voor een beperkte duur te verlenen, waarna de vergunning voor een beperkt gebied zou moeten gelden op grond van concrete exploratiedoelen en binnen een passend tijdsbestek.

10.2.e

W. M
voorzitter van de Mijnraad



Van: 10.2.e [redacted]@planet.nl
Aan: 10.2.e [redacted]@minez.nl
Cc: 10.2.e [redacted]
Onderwerp: Aanvraag opsporingsvergunning Utrecht
Datum: woensdag 14 februari 2007 11:31:19

Geachte 10.2.e [redacted]

ten verfolge op onze bespreking betreffende NPN's in hoofde genoemde aanvraag moge het volgende in aanvulling daarop dienen:

NPN is van mening, en heeft inmiddels de ervaring, dat het verkrijgen van de benodigde (vervolg-) vergunningen zoveel tijd vergt dat 2 jaar voor het verkrijgen van dergelijke vergunningen te kort is. NPN heeft de stellige verwachting dat uit studie van de thans beschikbare informatie zal blijken dat additionele seismiek nodig zal zijn.

Tegelijkertijd, na de eerste 2 jaar dus, zou NPN een deel van het vergunningsgebied weer terug kunnen geven.

Vanaf dat moment kan pas de permitting voor de seismiek worden gestart; zoals gezegd verwacht NPN dat 2 jaar voor permitting en uitvoering van seismiek en een opvolgende boring te kort is.

Indien zou worden bepaald dat uiterlijk binnen 5 jaar na vergunningverlening of een boring moet zijn gedaan of de vergunning in zijn totaliteit moet worden teruggegeven, onder voorbehoud van aantoonbare force majeure vertragingen, zou dat voor NPN werkbaar zijn. Met het oog op een eventueel noodzakelijke tweede (appraisal-) boring blijft een totale vergunningduur van 6 jaar de voorkeur verdienen.

In afwachting van uw bericht,
met vriendelijke groet,

10.2.e [redacted]

Northern Petroleum Nederland B.V.

Van: 10.2.e
Aan: 10.2.e
Cc: 10.2.e
Onderwerp: nieuwe grensbeschrijving ova Utrecht!
Datum: dinsdag 6 maart 2007 10:27:20
Bijlagen: [OVA_Utrecht.doc.DRF](#)
[ova_utrecht_2.jpg.DRF](#)
Prioriteit: Hoog

Hallo 10.2.e

5 februari heb ik je een grensbeschrijving gestuurd van ova Utrecht. Deze is verbeterd en moet vervangen worden door dit nieuwe exemplaar. Ben ik nog op tijd?

Met rood onderlijnd is aangegeven wat veranderd is:

punt H heeft een betere definitie gekregen: ligt nu exact op de huidige provinciegrens ZH/Utr en tevens op de grens van de bestaande wv Rijswijk (zie aangehangen overzichtskaartje).

Juiste locatie: x = 119.565,14; y = 465.053,97

(oude locatie: x = 119.460,00; y = 465.000,00)

Als je het nieuwe overzichtskaartje vergelijkt met de oude die ik eerder gestuurd heb, zul je zien dat de grens van de wv Rijswijk in het noordoosten (in de buurt van punt H) een iets andere loop heeft gekregen.

Ik heb de grens van de wv Rijswijk aangepast naar de grensbeschrijving van

- KB 20-3-1957 nr 26: uitbreiding concessie Rijswijk met ongeveer 189850 ha (SC 1957/72)

en heb daarvoor gebruik gemaakt van

- de NAM-kaart 'aanvraag uitbreiding Rijswijk' van 20-4-1956, zoals aanwezig in het vergunningendossier 'NAM co Rijswijk' in ons archief

groeten,

10.2.e

10.2.e

TNO Bouw en Ondergrond

DINO - Data en Informatie Nederlandse Ondergrond

Apeldoorn

kamer 10.2.e

Tel (055) 10.2.e

Utrecht

kamer 10.2.e

Tel (030 25) 10.2.e

Mail: 10.2.e @tno.nl

This e-mail and its contents are subject to the **DISCLAIMER** at
<http://www.tno.nl/disclaimer/email.html>

OVA Utrecht*Ten noorden:*

Vanuit het meest noordelijke punt A met de coördinaten $x = 120.466,60$; $y = 467.660,50$ de rechte lijn in zuidoostelijke richting tot het punt B met de coördinaten $x = 142.442,42$; $y = 449.063,01$;

Ten oosten:

Vervolgens vanuit het onder ten noorden genoemde punt B de rechte lijn in zuidoostelijke richting over het punt C met de coördinaten $x = 161.000,00$; $y = 425.200,00$ tot het snijpunt van deze lijn met de provinciegrens tussen Gelderland en Noord-Brabant;

Ten zuiden:

- a. Vervolgens vanuit het onder ten oosten genoemde snijpunt de provinciegrens tussen Gelderland en Noord-Brabant in zuidwestelijke richting tot het snijpunt met de rechte lijn tussen de onder b genoemde punten E en D;
- b. Vervolgens van het onder a genoemde snijpunt de rechte lijn over het punt D met de coördinaten $x = 142.549,98$; $y = 417.035,00$ tot het punt E met de coördinaten $x = 113.051,35$; $y = 439.000,00$;

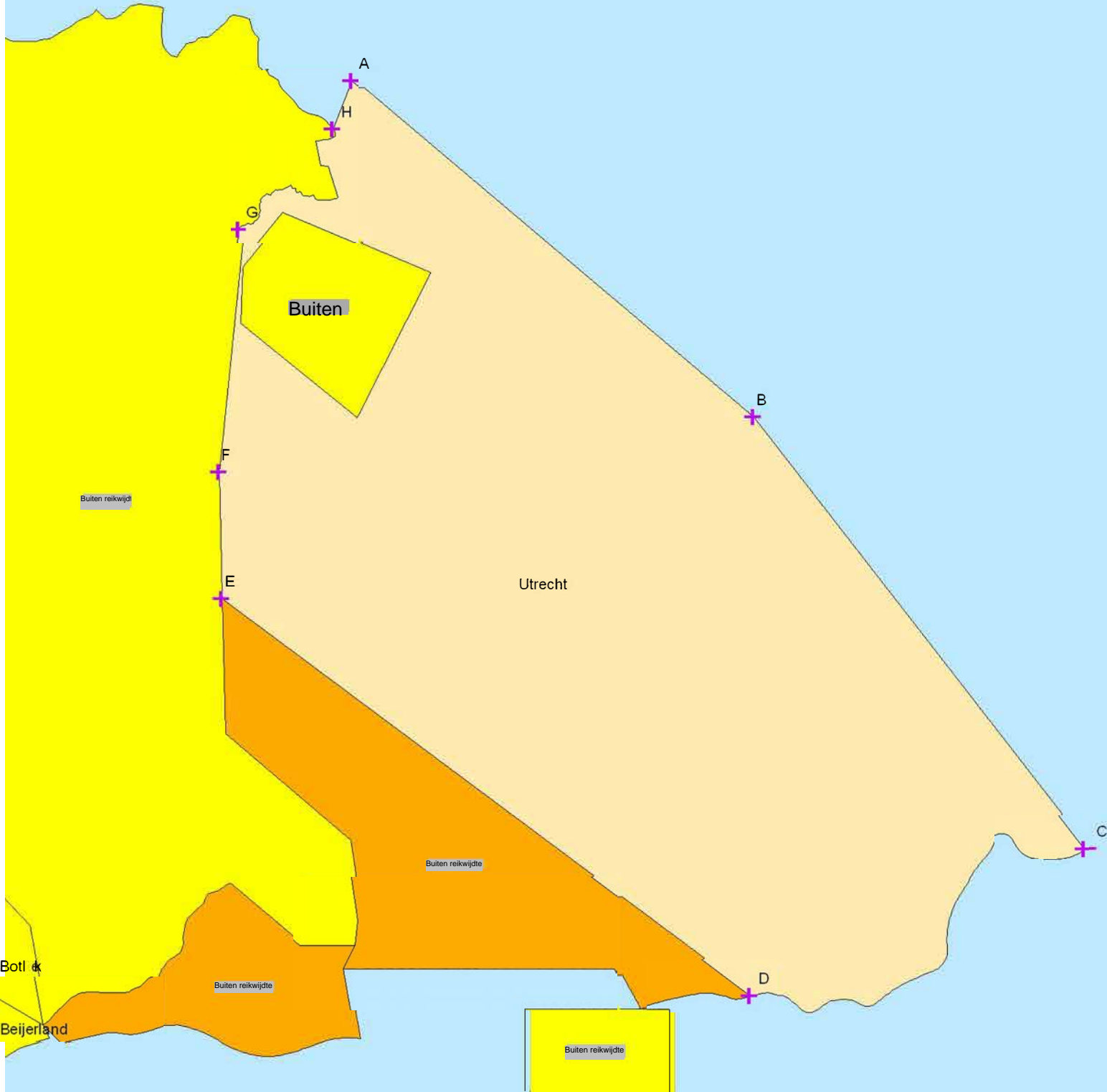
Ten westen:

- a. Vervolgens vanuit het onder ten zuiden genoemde punt E de rechte lijn tot het punt F met de coördinaten $x = 112.887,48$; $y = 446.010,38$;
- b. Vervolgens vanuit het onder a genoemde punt F de rechte lijn tot het punt G met de coördinaten $x = 114.271,67$; $y = 459.485,90$;
- c. Vervolgens de grens van de winningsvergunning 'Rijswijk' tot het, op de provinciegrens tussen Zuid-Holland en Utrecht gelegen punt H met de coördinaten $x = 119.565,14$; $y = 465.053,97$;
- d. Vervolgens de rechte lijn van het onder c genoemde punt H in noordoostelijke richting tot onder ten noorden genoemde punt A.

Het gebied van **Buiten reikwijdte** vormt een enclave en is uitgesloten van dit beschreven gebied.

De coördinaten zijn vermeld volgens het stelsel van de Rijksdriehoeksmeting (RD).

Op basis van deze grensbeschrijving is de oppervlakte 1153 km².



Van: 10.2.e
Aan: 10.2.e
Cc: 10.2.e
Onderwerp: nieuwe grensbeschrijving ova Utrecht (2)!
Datum: donderdag 15 maart 2007 14:35:16
Bijlagen: [OVA_Utrecht.doc.DRF](#)
Prioriteit: Hoog

Hallo 10.2.e

Zoals telefonisch met je besproken heb ik (alweer) een nieuwe grensbeschrijving van de aangevraagde ov Utrecht.

Het in de vorige versie genoemde punt H is met coördinaten 'hard' benoemd en dat is eigenlijk niet zo netjes, omdat het hier om een snijpunt (grens Buiten met provinciegrens ZH/Ut) gaat. Ik heb even de oude vergunning bv Utrecht II (1971 - 1990) en de latere Buiten reikwijdte erop nagekeken en de definitie van het punt H in lijn gebracht met de omschrijving van het punt H in de aanvraag Woerden.

De gemaakte veranderingen heb ik in het document rood onderlijnd aangegeven. De oppervlakte is onveranderd, het gaat nl. om een kleine bijstelling.

groeten,

10.2.e

=====
10.2.e
TNO Bouw en Ondergrond
DINO - Data en Informatie Nederlandse Ondergrond
Apeldoorn
kamer 10.2.e
Tel (055) 10.2.e
Utrecht
kamer 10.2.e
Tel (030 25) 10.2.e
[tno.nl](#)

This e-mail and its contents are subject to the **DISCLAIMER** at <http://www.tno.nl/disclaimer/email.html>

Minute



10.2.e

23-4-2007

Aan

Northern Petroleum Nederland B.V.

10.2.e

Regus "Haagsche Hof"
Parkstraat 83
2514 JG DEN HAAG

Ministerie van Economische Zaken

24



Toestelnummer

7762

Uiterste verzenddatum

Classificatienummer

Verzendwijze

Informatiekopie aan

Medeafoening van ons kenmerk

Medeparaaf en datum

Datum

Uw kenmerk

Ons kenmerk

Bijlage(n)

25 APR 2007

ET/EM/7042856

1

Onderwerp

Opsporingsvergunning gebied Utrecht

Geachte heer 10.2.e ,

Hierbij doe ik u toekomen de opsporingsvergunning voor koolwaterstoffen voor het gebied Utrecht.

Met vriendelijke groet,

10.2.e

Beleidsmedewerker Directie Energiemarkt

Bezoekadres

Bezuidenhoutseweg 30

Doorkiesnummer

(070)10.2.e

Telefax

(070)10.2.e

Getypt

Gecoll.

10.2.e

Rappel

Paraaf en Datum

Behandeld door

25 APR 2007

10.2.e



Datum

25 APR 2007

Kenmerk

ET/EM / 7042790

Onderwerp

Opsporingsvergunning Utrecht

DE MINISTER VAN ECONOMISCHE ZAKEN,

Procesverloop

- NP Netherlands B.V., thans Northern Petroleum Nederland B.V. (hierna genoemd aanvrager) heeft ingevolge artikel 6, eerste lid, sub a, van de Mijnbouwwet (Mbw) (Stb. 2002, 542) op 5 mei 2005 een aanvraag ingediend bij de Minister van Economische Zaken om een opsporingsvergunning voor koolwaterstoffen. Het betreft een gebied met een omvang van 1152 km² gelegen in de provincies Gelderland, Noord-Brabant, Utrecht en Zuid-Holland, aangeduid met de naam Utrecht.
- Naar aanleiding van de aanvraag is, ingevolge artikel 15, tweede lid, Mbw, in het Publicatieblad van de Europese Unie van 5 augustus 2005, nr. C 191 en in de Staatscourant van 16 augustus 2005, nr. 157, een uitnodiging geplaatst voor het indienen van concurrerende aanvragen.
- Er is geen concurrerende aanvraag ingediend.
- TNO Bouw en Ondergrond, adviesgroep Economische Zaken (hierna genoemd TNO) en Staatstoezicht op de mijnen (hierna genoemd Sodm) hebben, op verzoek van de Minister van Economische Zaken, bij brieven, respectievelijk gedateerd op 13 februari 2006 en 15 maart 2006, advies uitgebracht.
- Gedeputeerde Staten van bovengenoemde provincies zijn eveneens om advies gevraagd op grond van artikel 16 Mbw.
- Gedeputeerde Staten van de provincie Noord-Brabant hebben per brief van 2 februari 2006 laten weten, af te zien van het geven van advies.
- Gedeputeerde Staten van de provincie Utrecht hebben per brief van 24 februari 2006 aandacht gevraagd voor het op 13 december 2004 vastgestelde Streekplan 2005-2015 en de Provinciale Milieu Verordening.
- Gedeputeerde Staten van de provincie Zuid-Holland hebben per brief van 28 februari 2006 laten weten geen opmerkingen te hebben ten aanzien van de voorgenomen opsporingsactiviteiten.
- Gedeputeerde Staten van de provincie Gelderland hebben per brief van 7 maart 2006 aandacht gevraagd voor het Milieuplan, het Streekplan en het



Waterhuishoudingsplan. Zij vragen daarnaast ook aandacht voor enkele specifieke milieurechtelijke aspecten.

- De Mijnraad heeft op 24 april 2006, op basis van artikel 105, derde lid, Mbw advies uitgebracht (kenmerk MIJR/6022375).

Overwegingen:

Mede gelet op de adviezen die de Minister heeft ontvangen overweegt zij als volgt:

- Het gebied Utrecht is een open gebied. Voor dit gebied zijn geen opsporings-, winnings- of opslagvergunningen van kracht;
- De geowetenschappelijke onderbouwing van de aanvraag is beknopt, maar in casu voldoende.

10.1.c

Aquisitie van nieuwe 3D seismiek zou echter de nauwkeurigheid van deze schattingen aanzienlijk kunnen verbeteren.

- Aanvrager beschikt over vakbekwaam personeel, maar is onvoldoende uitgerust om alle E & P-activiteiten (opsporings- en productieactiviteiten) op directieniveau te kunnen managen. Thans heeft aanvrager onvoldoende expertise in huis op het gebied van arbo (arbeidsomstandigheden) en milieu en de Nederlandse wet- en regelgeving. Echter, gelet op de omstandigheid dat noch seismische, noch booractiviteiten direct na vergunningverlening zullen worden uitgevoerd, is het niet nodig dat daartoe benodigde kennis, ervaring en organisatie in het licht van bovengenoemde aandachtspunten direct volledig aanwezig zijn, maar wel tijdig voor aanvang van de voornoemde activiteiten. Op basis van de aanvraag wordt de tijdige beschikbaarheid hiervan mogelijk geacht, maar een nader onderzoek voorafgaande aan de verrichting van mijnbouwactiviteiten is gewenst.
- Voor zover Gedeputeerde Staten van de provincies Utrecht en Gelderland in hun adviezen aandacht vragen voor de door hen genoemde punten, wordt overwogen dat hun adviezen mogelijk invloed hebben op de latere beslissing(en) over de opsporing van aardgas. Echter, voor de beslissing omtrent de aanvraag om een opsporingsvergunning zijn die adviezen nu, gelet op de criteria in de Mijnbouwwet, nog niet relevant. Immers, voor de beoordeling van de aanvraag om een opsporingsvergunning spelen de in die adviezen genoemde aspecten geen rol. Zij zijn relevant bij de beoordeling van de aanleg van de mijnbouwwerken, die nodig zullen zijn voor de opsporing van aardgas en de daarbij benodigde vergunningen. Het belang van het milieu is een criterium dat wordt beoordeeld in het kader van de milieuvergunning die nodig is voor een inrichting voor de opsporing van aardgas. Deze beoordeling is nu niet aan de orde.

*Gelet op:*

de artikelen 6 tot en met 13, eerste lid, artikel 15, eerste tot en met derde lid, artikel 16, artikel 17 en artikel 33 Mbw, alsmede op de artikelen 1.3.6 en 1.3.7 van de Mijnbouwregeling;

*Besluit:**Artikel 1*

Aan aanvrager wordt een opsporingsvergunning voor koolwaterstoffen verleend.

Artikel 2

De vergunning geldt voor het gebied dat is begrensd als volgt:

Ten noorden:

Vanuit het meest noordelijke punt A, de rechte lijn in zuidoostelijke richting tot het punt B;

Ten oosten:

Vervolgens vanuit het onder ten noorden genoemde punt B de rechte lijn in zuidoostelijke richting over het punt C, tot het snijpunt van deze lijn met de provinciegrens tussen Gelderland en Noord-Brabant;

Ten zuiden:

- a. Vervolgens vanuit het onder ten oosten genoemde snijpunt de provinciegrens tussen Gelderland en Noord-Brabant in zuidwestelijke richting tot het snijpunt met de rechte lijn tussen de onder b genoemde punten E en D;
- b. Vervolgens van het onder a genoemde snijpunt de rechte lijn over het punt D tot het punt E;

Ten westen:

- a. Vervolgens vanuit het onder ten zuiden genoemde punt E de rechte lijn tot het punt F;
- b. Vervolgens vanuit het onder a genoemde punt F de rechte lijn tot het punt G;
- c. Vervolgens de grens van de winningsvergunning 'Rijswijk' tot het snijpunt van deze grens met de rechte lijn tussen het punt H en het onder ten noorden genoemde punt A.. Dit snijpunt, nabij het punt I ligt op de provinciegrens tussen Zuid-Holland en Utrecht;
- d. Vervolgens de rechte lijn van het onder c genoemde snijpunt in noordoostelijke richting tot onder ten noorden genoemde punt A.

Het gebied van de winningsvergunning 'Papekop' vormt een enclave en is uitgesloten van dit beschreven gebied.



De coördinaten van de vermelde punten zijn:

Punt	X	Y
A	120.466.60	467.660.50
B	142.442.42	449.063.01
C	161.000.00	425.200.00
D	142.549.98	417.035.00
E	113.051.35	439.000.00
F	112.887.48	446.010.38
G	114.271.67	459.485.90
H	119.460.00	465.000.00

De coördinaten zijn vermeld volgens het stelsel van de Rijksdriehoeksmeting (RD).

Op basis van deze grensbeschrijving is de oppervlakte 1152 km².

Artikel 3

De vergunninghouder geeft uitvoering aan het werkprogramma dat onderdeel uitmaakt van zijn op 5 mei 2005 ingediende aanvraag, met dien verstande dat hij:

- a. uiterlijk binnen twee jaar na het onherroepelijk worden van de vergunning de studie afrondt van bestaande gegevens uit het Utrecht-gebied en omtrent de resultaten daarvan gemotiveerd rapporteert aan de Minister van Economische Zaken, waarbij met name gemotiveerd wordt gerapporteerd over de prospects met bijbehorende volumes en gekwantificeerde risico's;
 - b. uiterlijk binnen twee jaar na het onherroepelijk worden van de vergunning gemotiveerd schriftelijk heeft gerapporteerd aan de Minister van Economische Zaken op basis van bovengenoemde resultaten welke prospects hij van plan is de komende twee jaar aan te boren, onder vermelding van tijdstip, plaats, geologische structuur en diepte;
 - c. uiterlijk binnen vier jaar na het onherroepelijk worden van de vergunning de hiervoor bedoelde boring heeft uitgevoerd en de Minister van Economische Zaken terstond na aanvang daarvan hierover schriftelijk inlicht;
 - d. uiterlijk binnen vijf jaar na het onherroepelijk worden van de vergunning de resultaten van deze boring daarvan heeft geëvalueerd;
- of:
- e. uiterlijk binnen twee jaar na het onherroepelijk worden van de vergunning gemotiveerd schriftelijk heeft gerapporteerd aan de Minister van Economische Zaken dat hij nader seismisch onderzoek zal verrichten, onder vermelding van tijdstip en plaats;
 - f. uiterlijk binnen drie jaar na het onherroepelijk worden van de vergunning het nadere seismisch onderzoek heeft afgerond en de resultaten hiervan gemotiveerd heeft gerapporteerd aan de Minister van Economische Zaken, waarbij hij met name gemotiveerd heeft gerapporteerd over de prospects met bijbehorende



volumes en gekwantificeerde risico's en gemotiveerd schriftelijk heeft gerapporteerd aan de Minister van Economische Zaken op basis van bovengenoemde resultaten welke prospects hij van plan is de komende twee jaar aan te boren, onder vermelding van tijdstip, plaats, geologische structuur en diepte;

- g. uiterlijk binnen vijf jaar na het onherroepelijk worden van de vergunning de hiervoor bedoelde boring heeft uitgevoerd en de Minister van Economische Zaken terstond na aanvang van genoemde boring hierover schriftelijk heeft ingelicht;
- h. uiterlijk binnen zes jaar na het onherroepelijk worden van de vergunning de resultaten van deze boring daarvan heeft geëvalueerd.

Artikel 4

De vergunning geldt vanaf het tijdstip van inwerkingtreding, gedurende een tijdvak van vijf jaar, nadat zij onherroepelijk is geworden in het geval van het scenario zoals beschreven in artikel 3, aanhef en onder sub a tot en met d van deze beschikking. De vergunning geldt vanaf het tijdstip van inwerkingtreding, gedurende een tijdvak van zes jaar, nadat zij onherroepelijk is geworden in het geval van het scenario zoals beschreven in artikel 3, aanhef en onder sub e tot en met h van deze beschikking

Artikel 5

De vergunning treedt in werking met ingang van de dag na die waarop de beschikking is bekendgemaakt.

Deze beschikking wordt bekendgemaakt door verzending aan de aanvrager. Van deze beschikking wordt mededeling gedaan in de Staatscourant.

De Minister van Economische Zaken,
namens deze:

10.2.e

M-lid directie Energiemarkt



Tegen dit besluit kan degene wiens belang rechtstreeks bij dit besluit is betrokken binnen 6 weken na verzending van dit besluit een gemotiveerd bezwaarschrift indienen bij de Minister van Economische Zaken, Directie Wetgeving en Juridische Zaken (ALP: L/1410), Postbus 20101, 2500 EC 's-Gravenhage. Dit besluit is verzonden op de in de aanhef vermelde datum.



Afschrift van de grosse van het besluit met overwegingen

Staatstoezicht op de mijnen
Inspecteur-generaal der mijnen
Postbus 8
2270 AA VOORBURG

TNO Bouw en Ondergrond
Adviesgroep EZ
Postbus 80015
3508 TA UTRECHT

Energie Beheer Nederland B.V.
10.2.e10.2.e10.2.e
Postbus 6500
6401 JH HEERLEN

Afschrift van de grosse van het Besluit zonder overwegingen

+e-mailbericht naar: staatscourant@sdu.nl + c.c. 10.2.e
(n.b. vermelden datum van besluit)



Aan

Belastingdienst Rijnmond
Unit 2, Team Olie en Gas
Postbus 50963
3007 BE ROTTERDAM

Datum

Uw kenmerk

Ons kenmerk

Bijlage(n)

03 MEI 2007

ET/EM / 7056253

1

Onderwerp

Opsporingsvergunning voor koolwaterstoffen gebied Utrecht

Bijgaand treft u een kopie aan van de beschikking met het volgende kenmerk:
ET/EM/ 7042790, betreffende de opsporingsvergunning voor het gebied Utrecht;

Conform gemaakte afspraken betreft deze brief volgnummer 34.

Met vriendelijke groet,

10.2.e

Bezoekadres

Bezuidenhoutseweg 30

Doorkiesnummer

(070) 10.2.e

Telefax

(070) 10.2.e

Hoofdkantoor

Bezuidenhoutseweg 30

Postbus 20101

2500 EC 's-Gravenhage

Telefoon (070) 10.2.e

Telefax (070) 10.2.e

Email 10.2.e @minez.nl

Website www.minez.nl

Behandeld door

10.2.e

Verzoeken bij beantwoording van deze brief ons kenmerk te vermelden

Van: 10.2.e
Aan: 10.2.e
Cc: 10.2.e
Onderwerp: RE: ov Utrecht
Datum: maandag 14 mei 2007 10:25:51
Bijlagen: [Utrecht.jpg.DRF](#)

Hallo 10.2.e

- punt H ligt 'buiten het vergunninggebied', terwijl punt I een werkelijk buigpunt is van het vergunninggebied (zie bijgesloten detailplaatje noordoost hoek ov Utrecht)

Punt I wordt in ET/EM/7042790 als volgt beschreven

"c. Vervolgens de grens van de winningsvergunning 'Rijswijk' tot het snijpunt van deze grens met de rechte lijn tussen het punt H en het onder ten noorden genoemde punt A.. Dit snijpunt, nabij het punt I ligt op de provinciegrens tussen Zuid-Holland en Utrecht;"

- de grensomschrijving ov Utrecht is hiermee sluitend
- maar ik had het toch (in volgende dergelijke gevallen) liever genoemd gezien met coördinaten, voor alle duidelijkheid ; provinciegrenzen liggen namelijk in de tijd niet altijd op dezelfde plek (vanwege gemeentelijke herindelingen bijvoorbeeld)

groeten,

10.2.e

From: 10.2.e @minez.nl]
Sent: donderdag 10 mei 2007 14:05
To: 10.2.e)
Cc: 10.2.e
Subject: RE: ov Utrecht

Hi 10.2.e

- vwb De komma in de coördinaten: natuurlijk.
- vwb Punt I: Ja, in mijn concepttekst stond het coördinaat van punt I overigens wel vermeld, maar sneuvelde later, omdat, zo was de redenering, punt I buiten het vergunninggebied valt.

Overigens had je mij nog een vraag gesteld over naamgeving van het vergunninggebied "Utrecht". Ik heb dit overlegd met Henk van der Laan en dit zijn de bevindingen (beter laat dan nooit, sorry):

- Het gebruik van een provincienaam is niet ongebruikelijk; zie bijvoorbeeld buiten reikwijdte
- De keuze van de naam voor een vergunning is volledig vrij.
- Een andere naam dan "Utrecht" was ook goed geweest, alleen was de aanvraag al wel onder die naam gepubliceerd dus was het handig deze naam te handhaven.

Gegroet,

10.2.e

Van: 10.2.e @tno.nl]
Verzonden: donderdag 10 mei 2007 10:16
Aan: 10.2.e
cc: 10.2.e

Onderwerp: ov Utrecht

Hallo 10.2.e

Betreffende de verlening van ov Utrecht (ET/EM/7042790), als gepubliceerd in de Staatscourant van 3-5-2007:

- zou je de coördinaten van punten in het vervolg kunnen aangeven als 120.466,60 / 467.660,50 (i.p.v. 120.466.60 / 467.660.50); Nederlandse notatie
- heb je het in de tekst genoemde punt I met opzet niet vermeld in het coördinatenlijstje A t/m H?

10.2.e

=====

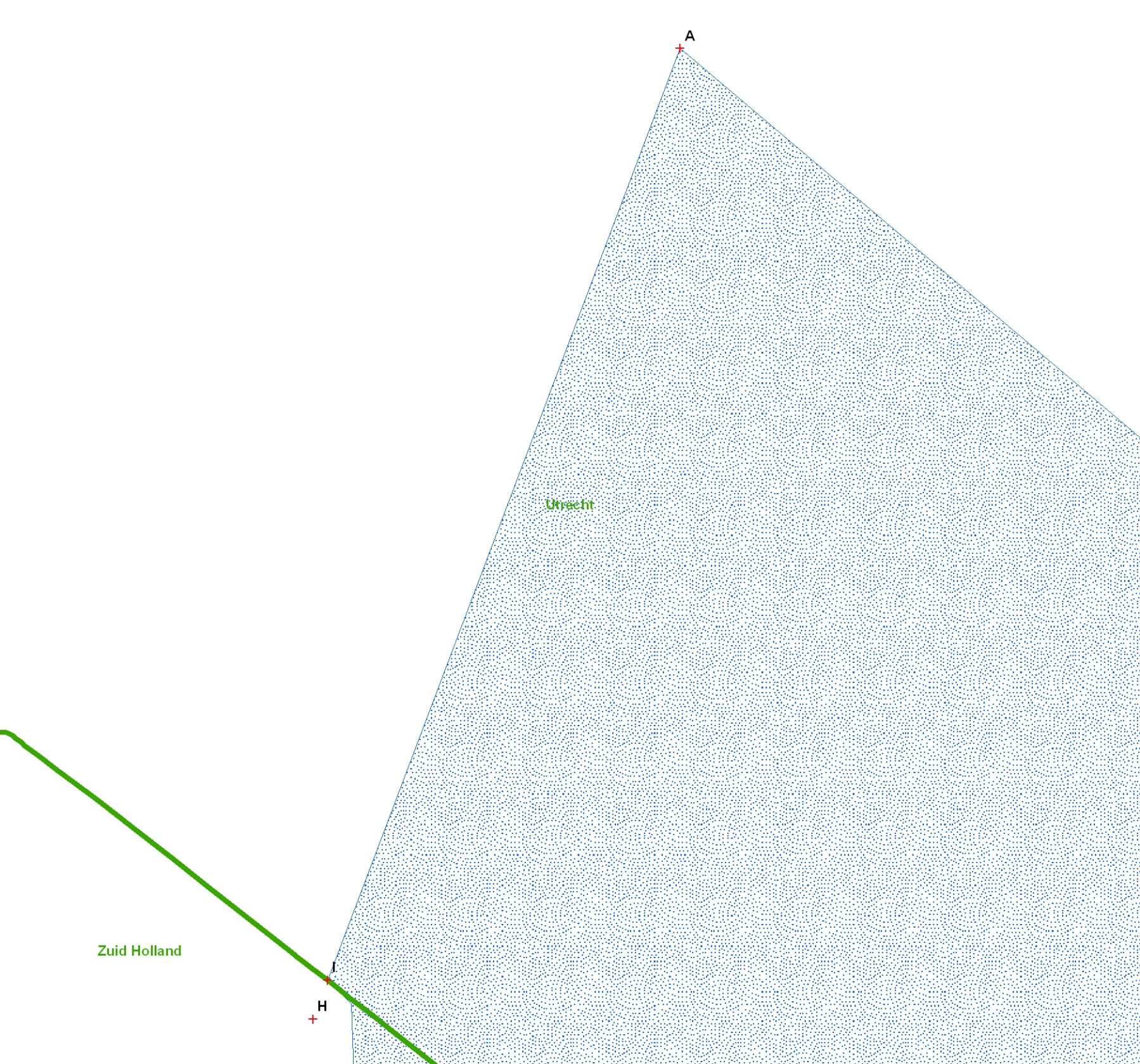
10.2.e

TNO Bouw en Ondergrond
DINO - Data en Informatie Nederlandse Ondergrond
Apeldoorn
kamer 17-131
Tel (055) 10.2.e
Utrecht
kamer 10.2.e
Tel (030 25) 10.2.e
Mail: 10.2.e @tno.nl

This e-mail and its contents are subject to the **DISCLAIMER** at
<http://www.tno.nl/disclaimer/email.html>

Dit bericht kan informatie bevatten die niet voor u is bestemd. Indien u niet de geadresseerde bent of dit bericht abusievelijk aan u is toegezonden, wordt u verzocht dat aan de afzender te melden en het bericht te verwijderen. De Staat aanvaardt geen aansprakelijkheid voor schade, van welke aard ook, die verband houdt met risico's verbonden aan het elektronisch verzenden van berichten. This message may contain information that is not intended for you. If you are not the addressee or if this message was sent to you by mistake, you are requested to inform the sender and delete the message. The State accepts no liability for damage of any kind resulting from the risks inherent in the electronic transmission of messages.

This e-mail and its contents are subject to the **DISCLAIMER** at
<http://www.tno.nl/disclaimer/email.html>



A

Utrecht

Zuid Holland

H

 **Northern Petroleum Nederland B.V.**

*Martin House
5 Martin Lane
London
EC4R 0DP*

*Tel 020 7743 6080
Fax 020 7743 6081*

Londen, 24 februari 2010

De Minister van Economische Zaken
T.a.v. de directeur Energiemarkt
Postbus 20101
2500 EC Den Haag
The Netherlands

Re: Opsporingsvergunning Utrecht – verzoek instemming mijnbouwovereenkomst

Excellentie,

Northern Petroleum Nederland B.V. (hierna "Northern") is houder van de bij besluit van 25 april 2007, nummer ET/EM/7042790, verleende opsporingsvergunning voor koolwaterstoffen voor een gebied aangeduid met de naam Utrecht.

De vergunninghouder heeft met Energie Beheer Nederland B.V. (hierna "EBN"), in haar hoedanigheid van vennootschap als bedoeld in artikel 82, eerste lid, van de Mijnbouwwet, een mijnbouwovereenkomst gesloten welke u als bijlage bij deze brief aantreft.

Onder verwijzing naar artikel 87, tweede lid, van de Mijnbouwwet verzoekt Northern u mede namens EBN in te stemmen met de mijnbouwovereenkomst Utrecht waarvan de voorwaarden vergelijkbaar zijn met die welke worden verbonden aan de standaard Overeenkomst van Samenwerking voor opsporingsvergunningen gelegen aan de zeezijde van de in de bijlage bij de Mijnbouwwet vastgelegde lijn.

Uw instemming zien wij graag zo spoedig mogelijk tegemoet.

Hoogachtend



10.2.e

Northern Petroleum Nederland B.V.

Bijlage: mijnbouwovereenkomst opsporingsvergunning Utrecht



> Retouradres Postbus 20101 2500 EC Den Haag

Northern Petroleum Nederland B.V.
t.a.v. De heer D.R. Musgrove
Lange Voorhout 86/unit2
2514 EJ Den Haag

**Directoraat-generaal voor
Energie, Telecom en Markten**
Directie Energiemarkt

Bezuidenhoutseweg 30
Postbus 20101
2500 EC Den Haag
T 070 379 8911 (algemeen)
www.ez.nl

Behandeld door

10.2.e

T 070 10.2.e

F 070 10.2.e

10.2.e @minez.nl

Ons kenmerk

ETM/EM / 10048013

Uw kenmerk

Bijlage(n)

Datum 22 MRT 2010

Betreft instemming overeenkomst van samenwerking
opsporingswerkzaamheden opsporingsvergunning Utrecht

Besluit:

Geachte heer Musgrove,

In antwoord op uw brief van 24 februari 2010, ontvangen op 4 maart 2010, geef ik hierbij onder verwijzing naar artikel 87, tweede lid, van de Mijnbouwwet goedkeuring aan de Overeenkomst van Samenwerking voor opsporingswerkzaamheden in de opsporingsvergunning Utrecht.

De Minister van Economische Zaken
namens deze:

10.2.e

Groot
directeur Energiemarkt

Tegen dit besluit kan degene wiens belang rechtstreeks bij dit besluit is betrokken binnen 6 weken na de dag van toezending van dit besluit een gemotiveerd bezwaarschrift indienen bij de Minister van Economische Zaken, Directie Wetgeving en Juridische Zaken (ALP: L/204), Postbus 20101, 2500 EC, 's-Gravenhage. Dit besluit is verzonden op de in de aanhef vermelde datum.





> Retouradres Postbus 20101 2500 EC Den Haag

Northern Petroleum Nederland B.V.
t.a.v. De heer D.R. Musgrove
Lange Voorhout 86/unit2
2514 EJ Den Haag

**Directoraat-generaal voor
Energie, Telecom en Markten**

Directie Energiemarkt

Bezuidenhoutseweg 30
Postbus 20101
2500 EC Den Haag
T 070 379 8911 (algemeen)
www.ez.nl

Behandeld door

10.2.e

Aanleverpunt

A/562

T 070 10.2.e

F 070 10.2.e

10.2.e |minez.nl

minute

Datum 19 maart 2010

Betreft instemming overeenkomst van samenwerking
opsporingswerkzaamheden opsporingsvergunning Utrecht

Ons kenmerk

ETM/EM / 10048013

Uw kenmerk



Informatiekopie aan

Bijlage(n)

Verzendwijze: Per post

Brieftekst op de volgende pagina

Afschrift van de grosse van het besluit aan:

Energie Beh 10.2.e land B.V.
Postbus 190
3501 DB Utr

Ontvangen BBR

Ontvangen Postkamer

Datum verzending

Paraaf Postkamer

- 22 MAART 2010 22 MAART 2010 -

10.2.e

Van: 10.2.e
Aan: 10.2.e10.2.e@tno.nl; 10.2.e10.2.e@tno.nl; 10.2.e@ebn.nl
Onderwerp: bijlage adviesaanvraag: buiten reikwijdte en opsporingsvergunning Utrecht -
overloop buiten reikwijdte
Datum: vrijdag 16 juli 2010 11:55:00
Bijlagen: buiten reikwijdte en opsporingsvergunning Utrecht -
buiten reikwijdte

Beste adviseurs,

Vooruitlopend op de schriftelijke adviesaanvraag, die ik u vandaag zal toesturen, doe ik u hierbij alvast de aanvraag van NPN c.s. toekomen als bijlage van die schriftelijke adviesaanvraag. Gisteren heb ik u per e-mail over deze aanvraag bericht.

Aanvrager verwijst in zijn aanvraag naar gegevens uit eerdere aanvragen, te weten de aanvraag buiten reikwijdte en de aanvraag winningsvergunning buiten

Ik ga er vooralsnog van uit dat u over die gegevens beschikt, maar mocht dat niet het geval zijn laat dat mij dan weten, dan zal ik u die stukken zsm nasturen.

Met vriendelijke groet,

10.2.

10.2.e10.2.e
Ministerie van Economische Zaken
DGETM / Directie Energiemarkt
Bezuidenhoutseweg 30
Postbus 20101
2500 EC Den Haag
telefoon: 070 10.2.e10.2.e
fax: 070 10.2.e
e-mail: 10.2.e@minez.nl

**Northern Petroleum Nederland B.V.**Lange Voorhout 86 unit S2b
2514 EJ 's-GravenhageTel. +31(0)70 3121570
Fax. +31(0)70 3121571

Website: www.northpet.com

KvK (Haaglanden) nr. 27272285
BTW nr. 814236467B01De Minister van Economische Zaken
t.a.v. 10.2.ePostbus 20101
2500 EC 's-Gravenhage

's Gravenhage, 17 juni 2010

Betreft: **buiten reikwijdte** en opsporingsvergunning Utrecht -
buiten reikwijdte

Ons kenmerk: MT-20100617-L001


Excellentie,

Northern Petroleum Nederland B.V. (hierna "Northern") is de houder van de opsporingsvergunning Utrecht, verleend bij beschikking van de Minister van Economische Zaken van 25 april 2007, nr. ET/EM/7042790. Tevens is Northern, samen met Dyas B.V. (hierna "Dyas") en Nederlandse Aardolie Maatschappij B.V. (hierna "NAM"), houder van de **buiten reikwijdte** verleend bij beschikking van de Minister van Economische Zaken van 19 november 2008, nr. ET/EM/8179882.


In het gebied waarvoor de **buiten reikwijdte** geldt bevindt zich het **buiten reikwijdte**. Dit voorkomen bevat zowel aardolie als aardgas. Mede op grond van de aanwezigheid van dit voorkomen, dat als aardgasvoorkomen zal worden ontwikkeld, is de winningsvergunning **buiten** verleend. Het voornemen is **buiten** dit jaar augustus in productie te nemen. Uw instemming met het winningsplan voor **buiten** is bij besluit van 10 december 2009 verkregen.

Gebleken is dat een gedeelte van het koolwaterstofvoorkomen **buiten** waarin zich aardolie bevindt de grens van de winningsvergunning **buiten** overschrijdt: dat gedeelte bevindt zich in de opsporingsvergunning Utrecht. In verband hiermee verzoeken ondergetekenden u het volgende:

Buiten reikwijdte



Buiten reikwijdte



Verkleining gebied opsporingsvergunning Utrecht

Onder voorbehoud van een positief besluit op de aanvraag **buiten reikwijdte** en onder verwijzing naar artikel 18 lid 4 van de Mijnbouwwet verzoekt Northern u het gebied, waarvoor de opsporingsvergunning Utrecht op dit moment geldt, te verkleinen met het gedeelte waarvoor de **buiten reikwijdte** wordt aangevraagd.

Het na de verkleining overblijvende gebied van de opsporingsvergunning Utrecht staat met rode lijn aangegeven op bijlage 3.


Northern verzoekt u het besluit tot verkleining van het gebied waarvoor de opsporingsvergunning Utrecht geldt zo kort mogelijk voor het besluit tot verlening van de **buiten reikwijdte** te nemen.

Buiten reikwijdte



buiten reikwijdte

buiten reikwijdte



buiten reikwijdte



Gebied opsporingsvergunning Utrecht buiten reikwijdte

10.1.c



Rode lijn 10.1.c
Groene lijn : buiten reikwijdte

Coördinaten gebied opsporingsvergunning Utrecht na verkleining:

	x	y
A	120466.6	467660.5
B	142444.4	449063
C	161000	425200
D	142550	417035
D1	134950	422700
D2	135800	423800
D3	130800	427400
D4	130000	426400
E	113051.4	439000
F	112887.5	446010.4
G	114271.7	459485.9
H	119460	465000

buiten reikwijdte



Wij gaan ervan uit dat bovenstaande informatie voldoende is en hopen de **buiten reikwijdte** **10.2.e** spoedig tegemoet te mogen zien. Uiteraard staan wij voor de beantwoording van eventuele vragen altijd tot uw beschikking.

Hoogachtend,

Northern Petroleum Nederland B.V.

10.2.e

Naam : D.R. Musgrove
Titel : Managing Director

10.2.e

Dyas B.V.

10.2.e

10.2.e

Naam : P. Veenhof
Titel : Managing Director

Nederlandse Aardolie Maatschappij B.V.

10.2.e

Naam : *BA Vriezen*
Titel : *Legal Manager*

10.2.e

JKB van Heindryen
NAM Finance Lead

Bijlagen (kaarten):

1. Gebied waarvoor **buiten reikwijdte** **10.2.e** wordt aangevraagd
2. Geologische onderbouwing gebied waarvoor **buiten reikwijdte** **10.2.e** wordt aangevraagd
3. Gebied opsporingsvergunning Utrecht na verkleining **buiten reikwijdte** **10.2.e**

10.2.e

De Minister van Economische Zaken
t.a.v. 10.2.e
Postbus 20101
2500 EC 's-Gravenhage
The Netherlands

6-7-2010



> Retouradres Postbus 20101 2500 EC Den Haag

TNO Bouw en Ondergrond, Adviesgroep EZ
t.a.v. 10.2.e
Postbus 80015
3508 TA Utrecht

**Directoraat-generaal voor
Energie, Telecom en Markten**
Directie Energiemarkt

Bezoekadres
Bezuidenhoutseweg 30
2594 AV Den Haag

Postadres
Postbus 20101
2500 EC Den Haag

Factuuradres
Postbus 16180
2500 BD Den Haag

T 070 379 8911 (algemeen)
www.rijksoverheid.nl/ez

Behandeld door

10.2.e

T 10.2.e

F 10.2.e @minez.nl

Ons kenmerk

ETM/EM / 10110569

Uw kenmerk

Bijlage(n)

Datum - 19 JULI 2010 -

Betreft adviesaanvraag aanvraag buiten reikwijdte
gebiedsbeschrijving verkleind gebied opsporingsvergunning Utrecht,
buiten reikwijdte

Geachte 10.2.e,

Northern Petroleum Nederland B.V., Dyas B.V. en Nederlandse Aardolie
Maatschappij B.V. gezamenlijk hebben, per brief van 17 juni 2010, ontvangen op
6 juli 2010, een aanvraag ingediend om een buiten reikwijdte
. Per e-mail van 16 juli 2010 heb
ik u de aanvraag toegestuurd.

Indien u van mening bent dat de aanvraag onvoldoende informatie bevat om de
Minister van Economische Zaken te kunnen adviseren ontvang ik graag zo spoedig
mogelijk, maar uiterlijk 4 weken na dagtekening van deze brief uw reactie.

Indien de aanvraag voldoende informatie bevat vraag ik u mij eind augustus 2010
inhoudelijk te adviseren, inclusief gebiedsbeschrijving. Ik ben er daarbij van
uitgegaan dat u beschikt over de gegevens die benodigd zijn om advies uit te
brengen, omdat deze aanvraag nauw verbonden is met de buiten reikwijdte
buiten en de opsporingsvergunning Utrecht. Dat zou mij de
mogelijkheid bieden de aanvraag voor de vergadering van de Mijnraad van 27
september 2010 te agenderen. Indien echter deze termijn voor u niet haalbaar is,
vraag ik u mij dit zo spoedig mogelijk mee te delen, zodat een andere
adviseringstermijn kan worden afgesproken.


Ik vraag u ook een gebiedsbeschrijving te laten maken van het beoogde gebied
van de opsporingsvergunning Utrecht buiten reikwijdte

10.2.e

Met vriendelijke groet

10.2.e

directie Energiemarkt





> Retouradres Postbus 20101 2500 EC Den Haag

TNO Bouw en Ondergrond, Adviesgroep EZ
t.a.v. 10.2.e
Postbus 80015
3508 TA Utrecht

**Directoraat-generaal voor
Energie, Telecom en Markten**
Directie Energiemarkt

Bezuidenhoutseweg 30
Postbus 20101
2500 EC Den Haag
T 070 379 8911 (algemeen)
www.rijksoverheid.nl/ez

Behandeld door

10.2.e

Aanleverpunt

A/562

T 070 10.2.e

F 070 10.2.e

10.2.e@minez.nl

Ons kenmerk

ETM/EM / 10110569

Uw kenmerk

Informatiekopie aan

Bijlage(n)

minute

Datum 16 juli 2010

Betreft adviesaanvraag buiten reikwijdte
gebiedsbeschrijving verkleind gebied opsporingsvergunning Utrecht,
buiten reikwijdte

Paraaf

10.2.e

Paraaf

Paraaf

Medeparaaf

Medeparaaf

Medeparaaf

Verzendwijze: Per post

Brieftekst op de volgende pagina

Ontvangen BBR

Ontvangen Postkamer

Datum verzending

Paraaf Postkamer

- 19 JULI 2010 -

- 19 JULI 2010 -

10.2.e



Lange Voorhout 86 unit S2b, 2514 EJ 's Gravenhage
Telefoon: 070 3121570; Fax: 070 3121571
KvK registratie nr. 27272285; BTW nr. NL814236467B01
www.northpet.com

Ministry of Economic Affairs (EZ)
c/o 10.2.e
Postbus 20101
2500 EC Den Haag
Netherlands

1st September 2010

10.2.e ,

Re: Utrecht Exploration Licence – deferral of work programme

Thank you for meeting with Northern Petroleum Nederland B.V. (NPN) last Friday the 27th August 2010 and allowing NPN to present an update on NPN's activities in its exploration licences, in particular the Utrecht licence. Herewith a summary of the main points discussed during our meeting.

Utrecht – activities to date and planned

10.1.c
[Redacted content]

Utrecht – licence obligations

Article 3 of the Utrecht exploration licence allows 2 different work programmes to be carried out by NPN. Looking at the activities carried out by NPN the conclusion was that the 5 year work programme is applicable. The 5 year work programme included a well to be drilled before 6 June 2011. Under the 5 workprogramme the Utrecht exploration licence would expire on 6 June 2012.

Given that the reprocessed data will not be available until next Spring, NPN will be unable to comply with the licence requirements to drill by 6 June 2011. Consequently

NPN would like the MEA to approve a deferral of the obligation to drill a well before 6 June 2011 to year end 2011. 10.1.c

[Redacted]

Utrecht – licence extension

10.1.c

[Redacted]

NPN will keep you informed of the results of the Utrecht licence seismic reprocessing programme. These data will be integrated into the existing interpretation and summarised into a report for the MEA.

NPN would appreciate confirmation of MEA's concurrence with the deferral of its obligation to drill a well under the 5 year work programme of the Utrecht exploration licence from 6 June 2011 to year end 2011.

Yours sincerely,

10.2.e

10.2.e Graham Heard
Exploration and Technical Director

Cc:

10.2.e [Redacted] Exploration Manager, Northern Petroleum, London
10.2.e [Redacted], Legal Counsel, Northern Petroleum Nederland B.V.
10.2.e [Redacted], Operations Manager, Northern Petroleum Nederland B.V.



Pythagoraslaan 101
Postbus 80300
3508 TH Utrecht

Tel. 030-2589111
Fax 030-2583140
<http://www.provincie-utrecht.nl>

Aan:
Ministerie van Economische zaken, Innovatie en Landbouw
Directoraat-Generaal voor Energie, Telecom en Markten
t.a.v. 10.2.e10.2.e
Postbus 20101
2500 EC DEN HAAG

Datum	23 december 2010	Team	Bodem en Water
Nummer	8088D215	Referentie	Mw. 10.2.e10.2.e
Uw brief van	16 november 2010	Doorkiesnummer	(030)10.2.e
Uw nummer	ETM / EM / 10169229	Faxnummer	(030)10.2.e
Bijlage	-	E-mailadres	10.2.e@provincie-utrecht.nl
		Onderwerp	Adviesaanvraag wijziging winningsvergunning Utrecht-Brakel

Geachte 10.2.e10.2.e ,

In uw brief van 16 november 2010 verzoekt u ons om advies aangaande de wijziging van de opsporingsvergunning koolwaterstoffen buiten

Geschiedenis

Northern Petroleum Nederland B.V. is de houder van de buiten reikwijdte . Northern Petroleum B.V. is samen met Dyas B.V. en de Nederlandse Aardolie Maatschappij B.V. tevens houder van de buiten reikwijdte . Binnen het gebied buiten bevindt zich het buiten reikwijdte waar aardolie en aardgas zijn aangetroffen. Gebleken is dat een gedeelte van het buiten reikwijdte , een deel waarin zich aardolie bevindt, de grens van de buiten reikwijdte overschrijdt. Daarom verzoekt Northern Petroleum B.V. tot een wijziging van de buiten reikwijdte om de winning voort te kunnen zetten.

Ons advies

Uit telefonisch contact met u hebben wij begrepen dat u van ons wilt weten of er vanuit provinciaal oogpunt bezwaren zijn tegen de wijziging van de opsporingsvergunning en of er misschien zones / gebieden aan te wijzen zijn die door de wijziging worden bedreigd of die voor beperkingen voor de winning vormen.

Hierbij delen wij u mede dat het in de wijziging uitgebreide zoekgebied geheel gelegen is in de provincie Noord-Brabant Buiten en niet binnen de provincie Utrecht. Wij hebben dientengevolge geen bezwaar tegen de wijziging van de bestaande buiten reikwijdte . Er zijn logischerwijs eveneens door ons geen gebieden aan te wijzen die bedreigd worden of een bedreiging vormen voor de voorgestelde wijziging.

Wij gaan er vanuit dat wij u hiermee voorlopig voldoende geïnformeerd hebben. Mocht u nog vragen hebben kunt u natuurlijk altijd contact met ons opnemen.



Hoogachtend,
Gedeputeerde Staten van Utrecht,

10.2.e

10.2.e

Van: 10.2.e
Aan: 10.2.e
Onderwerp: FW: Northern - workprogramme Utrecht exploration licence
Datum: dinsdag 18 januari 2011 11:35:00
Bijlagen: [2010-09-01 Utrecht letter NPN-MEA request deferral workprogramme.pdf](#)
Prioriteit: Hoog

10.2.e ,

Ik kan bijgevoegde brief in Atlas niet traceren. Hij is gericht aan jou. Onderwerp is wijziging van een vergunning (art. 18 Mbw). Kunnen wij met de vraag van NPN akkoord gaan?

Gegroet,

10.2.

-----Oorspronkelijk bericht-----

Van: 10.2.e [wl-associates.com]

Verzonden: dinsdag 18 januari 2011 10:10

Aan: 10.2.e10.2.e

Onderwerp: Northern - workprogramme Utrecht exploration licence

Goedemorgen 10.2.e

Northern heeft nog geen antwoord op deze brief gehad. Wat mij betreft is in dit geval geen nieuws goed nieuws maar misschien kun je in ieder geval per email bevestigen dat uitstel van het werkprogramma geen probleem is?

Hartelijke groet,

10.2.e10.2.e



> Retouradres Postbus 20101 2500 EC Den Haag


**Directoraat-generaal voor
 Energie, Telecom en Markten**

 Bezuidenhoutseweg 30
 Postbus 20101
 2500 EC Den Haag

 T 070 379 8911 (algemeen)
 www.rijksoverheid.nl/eleni

Behandeld door
 10.2.e10.2.e10.2.e

 T 070 10.2.e
 F 070 10.2.e
 10.2.e@minez.nl

Ons kenmerk
 ETM / 11046974

Uw kenmerk
Bijlage(n)

10.2.e

Datum 05 JUL 2011

 Betreft Verkleinen opsporingsvergunning Koolwaterstoffen (KWS) Utrecht
 Verlenen Buiten reikwijdte
 Buiten reikwijdte

Besluit:

Procesverloop:

- Northern Petroleum Nederland B.V. (hierna: Northern) is de houder van de opsporingsvergunning voor koolwaterstoffen genaamd Utrecht, verleend bij beschikking van de Minister van Economische Zaken, thans Minister van Economische Zaken, Landbouw en Innovatie van 25 april 2007, nr. ET/EM/7042790;
- tevens is Northern, samen met Buiten reikwijdte en Buiten reikwijdte houder van de Buiten reikwijdte Buiten reikwijdte, verleend bij beschikking van de Minister van Economische zaken van 19 november 2008, nr. ET/EM/8179882;
- Northern Buiten reikwijdte (hierna: Northern c.s.) hebben per brief van 17 juni 2010, ontvangen op 6 juli 2010 een aanvraag voor een Buiten reikwijdte Buiten reikwijdte ingediend voor het gebied Buiten reikwijdte Buiten reikwijdte, gelegen in de provincies Gelderland en Zuid-Holland. Het gebied Buiten reikwijdte heeft een oppervlakte van 8,235 km² en wordt aangevraagd voor dezelfde duur als die waarvoor de winningsvergunning Buiten reikwijdte is verleend (tot 30 december 2038);
- bovendien verzoekt Northern op grond van artikel 18, vierde lid van de Mijnbouwwet bij honorering van bovengenoemde aanvraag het gebied waarvoor de opsporingsvergunning Utrecht op dit moment geldt, te verkleinen met het gedeelte waarvoor de winningsvergunning Utrecht-Brakel wordt aangevraagd;
- daarnaast verzoeken Northern c.s. op grond van artikel 137, eerste lid van het Mijnbouwbesluit bij honorering van bovengenoemde aanvraag Buiten reikwijdte samen te voegen tot een Buiten reikwijdte genaamd;
- Staatstoezicht op de Mijnen (hierna: Sodem) heeft op verzoek van de Minister van Economische Zaken op 28 september 2010 (kenmerk: 10142189) advies uitgebracht over Northern;
- TNO adviesgroep EZ (hierna: TNO) heeft op verzoek van de Minister van Economische Zaken op 2 september 2010 (kenmerk: AGE 10-10.052) advies uitgebracht over het aangevraagde gebied Utrecht-Brakel;
- Energie Beheer Nederland (hierna: EBN) heeft op verzoek van de Minister van Economische Zaken op 15 september 2010 advies uitgebracht;



- heeft. Sodem acht het daarom noodzakelijk dat een deel van het opsporingsgebied Utrecht bij Buiten reikwijdte wordt gevoegd. Sodem ziet geen bezwaar in de verlening van de winningsvergunning en de aanwijzing van Northern als de persoon bedoeld in artikel 22, lid 5 van de Mijnbouwwet;
- TNO wijst erop dat Northern van plan is Buiten reikwijdte als gasvoorkomen te ontwikkelen. TNO adviseert Buiten reikwijdte uit te breiden met het door Northern c.s. voorgestelde gebied, met dien verstande dat in vergelijking met de aanvraag door Northern c.s. de punten A1 en A4 door TNO respectievelijk 16,2 en 4,8 meter zijn verschoven. Dit om beide vergunninggebieden precies te laten aansluiten;
 - EBN neemt deel Buiten reikwijdte; alsook in de opsporingsvergunning Utrecht. EBN adviseert verlening met staatsdeelneming van het door Northern c.s. aangevraagde gebied. Uit dit advies volgt dat staatsdeelneming voor de Staat naar redelijke schatting geen financieel nadeel oplevert. De mogelijkheid om te bepalen dat de verplichting bedoeld in artikel 93, eerste lid van de Mijnbouwwet, niet geldt, wordt daarom niet toegepast;
 - de Mijnraad adviseert de Minister van Economische Zaken, Landbouw en Innovatie, gelet op de aanvraag en de uitgebrachte adviezen Buiten reikwijdte met staatsdeelneming te verlenen aan Northern c.s. en Northern aan te wijzen als operator. De Mijnraad acht dezelfde geldigheidsduur als die waarvoor Buiten reikwijdte is verleend voldoende. De te verlenen Buiten reikwijdte zal pas in werking treden als voor dit gebied geen opsporings- en/of winningsvergunning meer geldt;
 - gelet op de Mijnbouwwet, de ingediende aanvraag en de uitgebrachte adviezen kan verlening van Buiten reikwijdte aan Northern c.s. plaatsvinden voor dezelfde duur als die waarvoor de Buiten reikwijdte is verleend (d.w.z. tot 30 december 2038) alsook staatsdeelneming worden toegepast en Northern worden aangewezen als operator.

Gelet op:

De artikelen 6, 7, 8, 9, 10, eerste en derde lid, 11, eerste tot en met vierde lid, 13, eerste lid, 15, vierde lid sub b, 17, 18, vierde lid, 93 en 105, derde lid van de Mijnbouwwet, de artikelen 137, 139 en 140 van het Mijnbouwbesluit, alsmede de artikelen 1.3.6. en 1.3.7. van de Mijnbouwregeling.

Besluit:

1. Verkleining opsporingsvergunning koolwaterstoffen Utrecht

Artikel 1

Aan Northern Petroleum Nederland B.V. wordt een opsporingsvergunning voor koolwaterstoffen verleend.

Artikel 2

Het gebied ligt in de provincies Utrecht, Gelderland en Zuid-Holland en geldt voor een gebied dat begrensd wordt als volgt:

- a. De rechte lijn van het punt A tot het punt B;
- b. Vervolgens de rechte lijn van punt B over het punt C, tot het snijpunt van deze lijn met de provinciegrens tussen Gelderland en Noord-Brabant;
- c. Vervolgens van het onder b genoemde snijpunt de provinciegrens tussen Gelderland en Noord-Brabant in zuidwestelijke richting tot het snijpunt met de rechte lijn tussen de punten E en D;
- d. Vervolgens de rechte lijn van het onder c genoemde snijpunt tot het punt D;
- e. Vervolgens de rechte lijnen tussen de puntenparen D-A4, A4-A3, A3-A2, A2-A1, A1-E, E-F, F-G;
- f. Vervolgens de grens van de winningsvergunning 'Rijswijk' tot het snijpunt van deze grens met de rechte lijn tussen het punt H en het punt A, nabij het punt I;
- g. Vervolgens de rechte lijn van het onder f genoemde snijpunt tot het punt A.

Het gebied van de winningsvergunning 'Papekop' vormt een enclave binnen de opsporingsvergunning Utrecht en is uitgesloten van dit beschreven gebied.

De punten zijn als volgt gedefinieerd:

Punt	X	Y
A	120466,60	467660,50
B	142442,42	449063,01
C	161000,00	425200,00
D	142549,98	417035,00
A1	129989,90	426387,37
A2	130800,00	427400,00
A3	135800,00	423800,00
A4	134947,07	422696,21
E	113051,35	439000,00
F	112887,48	446010,38
G	114271,67	459485,90
H	119460,00	465000,00
I	119501,00	465107,00

De coördinaten zijn vermeld volgens het stelsel van de Rijksdriehoekmeting (RD).

Op basis van deze grensbeschrijving is de oppervlakte 1143,7 km².

Artikel 3

De opsporingsvergunning Utrecht geldt, vanaf het tijdstip waarop zij inwerking is getreden voor dezelfde duur als de oorspronkelijke, verleende opsporingsvergunning Utrecht.

2. Verlening winningsvergunning koolwaterstoffen Utrecht-Brakel

Artikel 1

Aan Northern Petroleum Nederland B.V., Dyas B.V. en Nederlandse Aardolie Maatschappij B.V. wordt een winningsvergunning voor koolwaterstoffen verleend.

Artikel 2

Het gebied ligt in de provincies Gelderland en Zuid-Holland en wordt begrensd door de rechte lijnen tussen de puntenparen A1-A2, A2-A3, A3-A4 en A1-A4.

De punten zijn als volgt gedefinieerd:

Punt	X	Y
A1	129989,90	426387,37
A2	130800,00	427400,00
A3	135800,00	423800,00
A4	134947,07	422696,21

De coördinaten zijn vermeld volgens het stelsel van de Rijksdriehoekmeting (RD).

Op basis van deze grensbeschrijving is de oppervlakte 8,3 km².

Artikel 3

De winningsvergunning Utrecht-Brakel geldt, vanaf het tijdstip waarop zij in werking is getreden voor het tijdvak dat eindigt op 30 december 2038.

Artikel 4

Northern Petroleum Nederland B.V. wordt aangewezen als de persoon bedoeld in artikel 22, vijfde lid, van de Mijnbouwwet.

3. Samenvoeging winningsvergunningen Andel III en Utrecht-Brakel

Artikel 1

Aan Northern Petroleum Nederland B.V., Dyas B.V. en Nederlandse Aardolie Maatschappij wordt een winningsvergunning voor koolwaterstoffen verleend, Andel V genaamd.

Artikel 2

Het gebied ligt in de provincies Noord-Brabant, Zuid-Holland en Gelderland en geldt voor een gebied dat begrensd wordt als volgt:

Ten noordoosten:

- De rechte lijnen door de puntenparen A-A1, A1-A2, A2-A3 en A3-A4;
- Vervolgens de rechte lijn vanaf het punt A4 over het punt B tot het snijpunt met de provinciegrens tussen Gelderland en Noord-Brabant;

Ten zuiden:

- Vervolgens in westelijke richting de provinciegrens tussen Gelderland en Noord-Brabant van het onder 'ten noordoosten' genoemde snijpunt tot het punt waar deze provinciegrens de lijn van de coördinaat X=137100,00 snijdt, nabij punt C en

voorbij dit punt de lijn die het midden van de Bergsche Maas vormt, tot het snijpunt van deze lijn met de rechte lijn door de punten C1 en C2, welk snijpunt nabij punt C1 is gelegen;

- b. Vervolgens de rechte lijn vanaf het onder a laatstgenoemde snijpunt tot het punt C2;
- c. Vervolgens de rechte lijn van het punt C2 tot het punt C3;

Ten westen:

Vervolgens de rechte a. Vervolgens in westelijke richting de provinciegrens tussen Gelderland en Noord-Brabant van het onder 'ten noordoosten' genoemde snijpunt tot het punt waar deze provinciegrens de lijn van de coördinaat $X=137100,00$ snijdt, nabij punt C en voorbij dit punt de lijn die het midden van de Bergsche Maas vormt, tot het snijpunt van deze lijn met de rechte lijn door de punten C1 en C2, welk snijpunt nabij punt C1 is gelegen;

- b. Vervolgens de rechte lijn vanaf het onder a laatstgenoemde snijpunt tot het punt C2;
 - c. Vervolgens de rechte lijn van het punt C2 tot het punt C3;
- lijnen tussen de puntenparen C3-D, D-E, E-F, F-G en G-A.

De punten zijn als volgt gedefinieerd:

Punt	X	Y
A	113051,35	439000,00
A1	129989,90	426387,37
A2	130800,00	427400,00
A3	135800,00	423800,00
A4	134947,07	422696,21
B	142549,98	417035,00
C	137100,00	416580,00
C1	136200,28	416299,48
C2	135000,00	418500,00
C3	120000,00	418500,00
D	120650,00	419800,00
E	120800,00	421200,00
F	120168,52	425648,96
G	113225,90	431533,09

De coördinaten zijn vermeld volgens het stelsel van de Rijksdriehoekmeting (RD).

Op basis van deze grensbeschrijving is de oppervlakte 225 km².

Artikel 3

De winningsvergunning Andel V geldt, vanaf het tijdstip waarop zij in werking is getreden voor het tijdvak dat eindigt op 30 december 2038.

Artikel 4

Northern Petroleum Nederland B.V. wordt aangewezen als de persoon bedoeld in artikel 22, vijfde lid, van de Mijnbouwwet.

4. Deze beschikking treedt in werking met ingang van de dag na die waarop de beschikking is bekendgemaakt.

Deze beschikking wordt bekendgemaakt door toezending aan de aanvrager. Van deze beschikking wordt mededeling gedaan door plaatsing in de Staatscourant.

De Minister van Economische Zake, Landbouw en Innovatie,
namens deze:

10.2.e

drs. P. Jongerius
Themacoördinator mijnbouw en mijnbouwklimaat directie Energiemarkt

Tegen dit besluit kan degene wiens belang rechtstreeks bij dit besluit is betrokken binnen 6 weken na verzending van dit besluit een gemotiveerd bezwaarschrift indienen bij de Minister van Economische Zaken, Landbouw en Innovatie, Directie Wetgeving en Juridische Zaken (ALP: X/050), Postbus 20101, 2500 EC Den Haag. Dit besluit is verzonden op de in de aanhef vermelde datum.

18-7
 Northern Petroleum Nederland B.V.

Lange Voorhout 86 unit S2b
 2514 EJ 's-Gravenhage

Tel. +31(0)70 3121570
 Fax. +31(0)70 3121571

Website: www.northpet.com

KvK (Haaglanden) nr. 27272285
 BTW nr. 814236467B01

Ministry of Economic Affairs, Agriculture and Innovation
 c/o 10.2.e
 P.O. Box 20101
 2500 EC The Hague

The Hague, 15 July 2011

Subject : exploration licences Utrecht, Buiten reikwijdte

Our reference: HP-20110715-L046

Dear 10.2.e,

Northern Petroleum Nederland B.V. (NPN) is the holder of the following exploration licences for hydrocarbons


- Buiten reikwijdte
- Utrecht : granted 25/4/2007, expiry date 6/6/2012
buiten reikwijdte

During the annual meeting between NPN and the Ministry of Economic Affairs, Agriculture and Innovation (MEA) of 21st April last we discussed NPN's activities in 2010 and its planned activities for 2011-2015 and how these affect the timing of the work programmes of the exploration licences.


Hereby we inform you in more detail about the expected delays in the execution of the work programmes and respectfully request approval for a deferral of NPN's obligations under the exploration licences and an extension of the term of these licences.

As advised at the meeting on the 21st April, NPN is investing in major seismic reprocessing programmes across its exploration and production licences with the objective of de-risking its prospect portfolio prior to committing to drilling.

buiten reikwijdte



buiten reikwijdte




Utrecht

Further to NPN's letter dated 1st September 2010 requesting a deferral to drill a well in the Utrecht exploration licence area from 6/6/2011 to 31/12/2011, NPN would now like to request that:


- a. The remaining work programme for Utrecht be amended as follows:
 - Reprocess available Utrecht 3D seismic data – ready end of January 2012.
 - Interpret and map reprocessed seismic data – ready end of June 2012.
 - Inform MEA about prospect to be drilled or relinquish licence - latest 30/06/2012.
 - If decision taken to drill a well, select drilling site, acquire necessary permits and drill well before 31/12/2013.
- b. the Utrecht licence term be extended to 31/12/2013.

The reason for this request is that since last year's meeting, NPN has initiated an extensive reprocessing programme of the seismic data in the Utrecht and Engelen exploration licences and the Andel III, Papekop production licences. The programme commenced in January 2011 and is expected to take about twelve months to complete. Interpretation and mapping will take approximately six months, acquiring the necessary permits for a well location may take well over a year.

buiten reikwijdte



buiten reikwijdte



18-7-2011

NPN trusts that its requests will be viewed positively by the MEA and that the licence extensions will be granted accordingly.

Please do not hesitate to contact either myself or Martin Durham (tel. 0010.2.e
10.2.e) should you have any questions.

Yours sincerely,

10.2.e

Marcus Potts
Managing Director


Attachment I: work programmes **buiten**, Utrecht and **buiten**

Cc: - Energie Beheer Nederland B.V., 10.2.e10.2.e 10.2.e10.2.e
- Northern Petroleum London, 10.2.e10.2.e10.2.e10.2.e10.2.e
- Northern Petroleum Nederland B.V., 10.2.e10.2.e10.2.e10.2.e
- Northern Petroleum Nederland B.V., 10.2.e10.2.e10.2.e10.2.e

Attachment I

Current workprogrammes of NPN's exploration licences:

buiten reikwijdte



Utrecht

First Period

26 April 2007 – 6 June 2009

- finalise evaluation of existing data;
- report results, including supporting documentation, in writing to MEA, indicating prospectivity, volumes and quantified risks;
- inform MEA in writing what prospect will be drilled during Second Period, include information on timing, location, geological structures and depth.

Second Period

6 June 2009– 6 June 2011


- drill well and inform MEA in writing of start of drilling activities.

Third Period

6 June 2011– 6 June 2012

- evaluate well results.

buiten reikwijdte



Van: 10.2.e
Aan: 10.2.e10.2.e
Onderwerp: FW: Utrecht opsporingsvergunning
Datum: dinsdag 16 augustus 2011 11:30:00
Bijlagen: [20110705 Utrecht \(reduced area\) exploration licence.pdf](#)

10.2.e

Zou jij, al dan niet door mijn tussenkomst, willen reageren op onderstaand bericht van 10.2.e10.2.e over de vergunning Utrecht-Brakel?

Bvd,

10.2.

-----Oorspronkelijk bericht-----

Van: 10.2.e [mailto:10.2.e@wl-associates.com]

Verzonden: dinsdag 16 augustus 2011 11:20

Aan: 10.2.e10.2.e

Onderwerp: Utrecht opsporingsvergunning

Goedemorgen 10.2.e

Ik kijk net naar bijgevoegde beschikking waarvan de bedoeling was dat de opsporingsvergunning Utrecht werd verkleind ten gunst van de buiten reikwijdte en zie dat, als ik het goed lees en begrijp, in plaats van een verkleining van het gebied waarvoor de opsporingsvergunning Utrecht geldt deze vergunning opnieuw wordt verleend maar dan zonder alle in de oorspronkelijke opsporingsvergunning opgenomen voorschriften (zoals de verplichting een bepaald werkprogramma uit te voeren).

Lees ik de beschikking correct of vergis ik me? Nog afgezien van het vervallen van de verplichting het werkprogramma voor Utrecht uit te voeren heb vraag ik me af of ik naar de opsporingsvergunning Utrecht moet verwijzen

als:

- a. de vergunning verleend bij beschikking van 25 april 2007, nr. ET/EM/7042790, zoals gewijzigd bij besluit van 5 juli 2011, nr. ETM/11046974; of
- b. de vergunning verleend bij beschikking van 5 juli 2011, nr. ETM/11046974.

Volgens mij zou het verwijzing "a" moeten zijn maar is het, als ik het besluit van 5 juli 2001 goed lees, verwijzing "b".

Graag verneem ik hoe ik bijgevoegd besluit moet lezen.

Met vriendelijke groet,

10.2.e

10.2.e Northern Petroleum Nederland B.V.

Tel. +31 70 10.2.e

Mob. + 31 6 10.2.e



> Retouradres Postbus 20101 2500 EC Den Haag

Staatstoezicht op de Mijnen	
Nr.	
- 5 SEP 2011	
10.2.e	[Redacted]
10.2.e	[Redacted]

**Directoraat-generaal voor
 Energie, Telecom en
 Mededinging**
 Directie Energiemarkt
 Bezuidenhoutseweg 30
 Postbus 20101
 2500 EC Den Haag
 T 070 379 8911 (algemeen)
 www.rijksoverheid.nl/eleni

Ons kenmerk
 ETM/EM / 11124092

Datum 31 AUG 2011

Betreft Rectificatie Besluit Utrecht-Brakel van 5 juli 2011


Rectificatie:

Procesverloop:

- Bij besluit van de Minister van Economische Zaken van 25 april 2007, nr. ET/EM/7042790 is aan Northern Petroleum Nederland B.V. (hierna: Northern) een opsporingsvergunning voor koolwaterstoffen genaamd Utrecht, verleend;
- **Buiten reikwijdte** [Redacted]
- [Redacted]
- Northern heeft bij dezelfde brief verzocht om bij honorering van bovengenoemde aanvraag het gebied waarvoor de opsporingsvergunning Utrecht op dit moment geldt, gelijktijdig te verkleinen met **Buiten reikwijdte** [Redacted] wordt aangevraagd;
- Bij besluit van 5 juli 2011, nr. ETM/11046974 van de Minister van Economische Zaken, Landbouw en Innovatie is op bovenstaande aanvragen beslist.

Overwegingen:

- In het besluit van 5 juli 2011, nr. ETM/11046974 van de Minister van Economische Zaken, Landbouw en Innovatie staat abusievelijk in artikel 1 van paragraaf 1. "Verkleining opsporingsvergunning koolwaterstoffen Utrecht" dat een opsporingsvergunning voor koolwaterstoffen aan Northern wordt verleend, terwijl er had moeten staan dat de gebiedsomschrijving van de reeds bestaande opsporingsvergunning Utrecht, waar Northern houder van is, gewijzigd werd.



- Uit het voorgaande vloeit voort dat van paragraaf 1. "Verkleining opsporingsvergunning koolwaterstoffen Utrecht" artikel 1 anders komt te luiden en de artikelen 2 en 3 komen te vervallen.

Besluit:

Artikel 1

In het besluit van de Minister van Economische Zaken, Landbouw en Innovatie van 5 juli 2011, nr. ETM/11046974, komt artikel 1 van paragraaf 1. "Verkleining opsporingsvergunning koolwaterstoffen Utrecht" als volgt te luiden:

Het besluit van 25 april 2007, nr. ET/EM/7042790 inzake de opsporingsvergunning voor koolwaterstoffen Utrecht wordt als volgt gewijzigd:

Het gebied ligt in de provincies Utrecht, Gelderland en Zuid-Holland en geldt voor een gebied dat begrensd wordt als volgt:

- a. De rechte lijn van het punt A tot het punt B;
- b. Vervolgens de rechte lijn van punt B over het punt C, tot het snijpunt van deze lijn met de provinciegrens tussen Gelderland en Zuid-Holland;
- c. Vervolgens van het onder b genoemde snijpunt de provinciegrens tussen Gelderland en Noord-Brabant in zuidwestelijke richting tot het snijpunt met de rechte lijn tussen de punten E en D;
- d. Vervolgens de rechte lijn van het onder c genoemde snijpunt tot het punt D;
- e. Vervolgens de rechte lijnen tussen de puntenparen D-A4, A4-A3, A3-A2, A2-A1, A1-E, E-F, F-G;
- f. Vervolgens de grens van de winningsvergunning 'Rijswijk' tot het snijpunt van deze grens met de rechte lijn tussen het punt H en het punt A, nabij het punt I;
- g. Vervolgens de rechte lijn van het onder f genoemde snijpunt tot het punt A;

Buiten reikwijdte

De punten zijn als volgt gedefinieerd:

Punt	X	Y
A	120466,60	467660,50
B	142442,42	449063,01
C	161000,00	425200,00
D	142549,98	417035,00
A1	129989,90	426387,37

A2	130800,00	427400,00
A3	135800,00	423800,00
A4	134947,07	422696,21
E	113051,35	439000,00
F	112887,48	446010,38
G	114271,67	459485,90
H	119460,00	465000,00
I	119501,00	465107,00

De coördinaten zijn vermeld volgens het stelsel van de Rijksdriehoekmeting (RD).

Op basis van deze grensbeschrijving is de oppervlakte 1143,7 km².

Artikel 2
Vervallen

Artikel 3
Vervallen

Deze rectificatie wordt bekendgemaakt door toezending aan de aanvrager. Van deze rectificatie wordt mededeling gedaan door plaatsing in de Staatscourant.

De Minister van Economische Zaken, Landbouw en Innovatie,
namens deze:

10.2.e

drs. P. Jongerius
Themacoördinator mijnbouw en mijnbouwklimaat directie Energiemarkt

Van: 10.2.e
Aan: 10.2.e
Onderwerp: Northern: verzoek verlenging opsporingsvergunningen Buiten en Utrecht
Datum: woensdag 26 oktober 2011 15:41:48
Bijlagen: [image001.jpg](#)
[image004.jpg](#)
[20110715 letter NPN-MEA request extension term exploration licences.pdf](#)

Hallo 10.2.e

Als besproken, buiten b Utrecht vervallen op 31 mei 2012 respectievelijk 6 juni 2012. Wat dat betreft geen haast met verlenging maar omdat de budgets voor komend jaar begin november moeten worden vastgesteld is het wel weer belangrijk op korte termijn te horen of verlenging erin zit.

Met vriendelijke groet,

10.2.
~



10.2.e10.2.e | STV Mahieu advocaten en mediators | Alexanderveld 93, 2585 DB Den Haag |
Postbus 85715, 2508 CK Den Haag | ☎ +31(0)70 10.2.e | 📠 +31(0)70 10.2.e | KvK-nr: 27353426 |
✉ 10.2.e @stvm-advocaten.nl | 🌐 www.stvm-advocaten.nl



"De informatie verzonden met een e-mail bericht is uitsluitend bestemd voor de hierboven genoemde geadresseerde(n). Het is vertrouwelijk en auteursrechtelijk beschermd. Indien iemand een bericht onterecht heeft ontvangen, dan wordt diegene vriendelijk verzocht om de afzender in te lichten en het bericht (en eventuele bijlagen) te verwijderen zonder deze informatie te lezen of op enigerlei wijze op te slaan. Een juiste en veilige overbrenging van dit e-mail bericht kan niet worden gegarandeerd."



> Retouradres Postbus 20401 2500 EK Den Haag

**Directoraat-generaal voor
Energie, Telecom en
Mededinging**
Directie Energiemarkt
Bezuidenhoutseweg 30
Postbus 20401
2500 EK Den Haag
T 070 379 8911 (algemeen)
www.rijksoverheid.nl/eleni

30 MRT 2012

Datum

Betreft Wijziging opsporingsvergunning koolwaterstoffen Utrecht

Ons kenmerk
ETM/EM / 12013909

Uw kenmerk
-

Bijlage(n)
-

Besluit:

Procesverloop:

- Northern Petroleum Nederland B.V. is houder de bij beschikking van de Minister van Economische Zaken (thans: Minister van Economische Zaken, Landbouw en Innovatie) van 25 april 2007 met kenmerk ET/EM/7042790 (Staatscourant 2007, nummer 85), verleende opsporingsvergunning voor het gebied genaamd Utrecht;
- bij brief van 15 juli 2011 heeft de vergunninghouder een aanvraag ingediend om wijziging van de opsporingsvergunning Utrecht.

Overwegingen:

- de vergunninghouder vraagt om uitstel van het uitvoeren van het werkprogramma en verlenging van de duur van de opsporingsvergunning Utrecht, zoals voorgeschreven in de artikelen 3 en 4 van het besluit van 25 april 2007 met kenmerk ET/EM/7042790. In de aanvraag om wijziging van de opsporingsvergunning Utrecht is de verwachting uitgesproken een boring te zullen plaatsen in het laatste kwartaal van 2013;
- op grond van artikel 18, derde lid, van de Mijnbouwwet heeft de Minister van Economische Zaken, Landbouw en Innovatie de bevoegdheid het tijdvak van de opsporingsvergunning te verlengen, indien het tijdvak onvoldoende is om de activiteiten waarvoor de vergunning geldt te voltooien en deze activiteiten zijn verricht in overeenstemming met de vergunning. Hieraan is voldaan, zodat er geen reden is om verlenging van het tijdvak te weigeren, waarbij de vergunning zal eindigen op 24 november 2013;
- op grond van artikel 18, derde lid, in samenhang met artikel 11, derde en vierde lid, van de Mijnbouwwet kan het gebied waarvoor de opsporingsvergunning geldt bij verlenging worden beperkt. Voor een verkleining van het gebied is geen aanleiding, aangezien de vergunninghouder in het gehele gebied actief bezig is met mijnbouwwerkzaamheden;
- gelet op de Mijnbouwwet en de aanvraag kan met de aanvraag, doch voor een tijdvak dat eindigt op 24 november 2013, worden ingestemd onder de hierna te stellen voorschriften en beperkingen.

Gelet op artikel 18 van de Mijnbouwwet.



Besluit:

Artikel 1

Artikel 3 van het besluit van 25 april 2007 met kenmerk ET/EM/7042790 wordt als volgt gewijzigd:

Artikel 3

De vergunninghouder geeft uitvoering aan het werkprogramma dat onderdeel uitmaakt van de aanvraag om wijziging van de opsporingsvergunning van 15 juli 2011 voor het gebied genaamd Utrecht, onder de voorwaarden dat:

- uiterlijk vóór 31 december 2012 aan de Minister van Economische Zaken, Landbouw en Innovatie schriftelijk gemotiveerd wordt aangegeven waar een boring zal worden verricht, onder vermelding van tijdstip, plaats, geologische structuur en diepte;
- uiterlijk vóór 24 november 2013 een boring wordt verricht.

Artikel 2

Artikel 4 van het besluit van 25 april 2007 met kenmerk ET/EM/7042790 wordt als volgt gewijzigd:

Artikel 4

De opsporingsvergunning voor het gebied genaamd Utrecht geldt voor het tijdvak dat eindigt op 24 november 2013.

Artikel 3

Deze beschikking treedt in werking met ingang van de dag na die waarop de beschikking is bekendgemaakt.

Deze beschikking wordt bekendgemaakt door toezending aan de aanvrager. Van deze beschikking wordt mededeling gedaan in de Staatscourant.

De Minister van Economische Zaken, Landbouw en Innovatie,
namens deze:

10.2.e

drs. P. Jongerius
Themacoördinator mijnbouw en mijnbouwklimaat directie Energiemarkt

Tegen dit besluit kan degene, wiens belang rechtstreeks bij dit besluit is betrokken, binnen 6 weken na de dag, waarop dit besluit is verzonden, een gemotiveerd bezwaarschrift indienen bij de Minister van Economische Zaken, Landbouw en Innovatie, directie Wetgeving en Juridische Zaken (Alp: X/050). Postbus 20401, 2500 EK Den Haag. Dit besluit is verzonden op de in de aanhef vermelde datum.



Ministerie van Economische Zaken,
Landbouw en Innovatie

> Retouradres Postbus 20401 2500 EK Den Haag

**Directoraat-generaal voor
Energie, Telecom en
Mededinging**

Directie Energiemarkt
Bezuidenhoutseweg 30
Postbus 20401
2500 EK Den Haag

T 070 379 8911 (algemeen)
www.rijksoverheid.nl/eleni

Behandeld door
10.2.e 10.2.e 10.2.e

Aanleverpunt
10.2.e

T 070 10.2.e

F 070 10.2.e

10.2.e@mineleni.nl

minute

Datum 21 maart 2012

Betreft Wijziging opsporingsvergunning koolwaterstoffen Utrecht

Ons kenmerk

ETM/EM / 12013909

Uw kenmerk

-

Informatiekopie aan

-

Bijlage(n)

-

10.2.e

Paraaf

Paraaf

Medeparaaf

Medeparaaf

Verzendwijze: Per post

Brieftekst op de volgende pagina

Staatstoezicht op de mijnen
Postbus 24037
2490 AA DEN HAAG

TNO Adviesgroep EZ
Postbus 80015
3508 TA UTRECHT

EBN B.V.
Afdeling Legal
Postbus 19063
3501 DB UTRECHT

Ontvangen BBR

Ontvangen Postkamer

Datum verzending

Paraaf Postkamer

— 30 MAART 2012 —

— 30 MAART 2012 —

10.2.e

Van: 10.2.e
Aan: [DGETM_EM_SECR](#)
Cc: 10.2.e10.2.e10.2.e
Onderwerp: E-mail met bijlage (attachment): Wijziging opsporingsvergunning Utrecht.DOC, buiten reikwijdte
Datum: donderdag 12 april 2012 10:41:00
Bijlagen: [Wijziging opsporingsvergunning Utrecht.DOC](#)
buiten reikwijdte

10.2.e

Zou je bijgevoegde bestanden bij de SDU kunnen aanbieden voor plaatsing in de Staatscourant?
Alvast bedankt,

Hartelijke groet,

10.2.

Het bericht kan nu met het volgende bijlagen of koppelingen worden verzonden:

Wijziging opsporingsvergunning Utrecht.DOC
buiten reikwijdte

Opmerking: Sommige e-mailprogramma's staan ter beveiliging tegen virussen het verzenden of ontvangen van bepaalde bestandsbijlagen niet toe. Controleer de beveiligingsinstellingen voor uw e-mail als u wilt weten hoe bijlagen worden afgehandeld.

De Minister van Economische Zaken
10.2.e10.2.e10.2.e
10.2.e10.2.e10.2.e
Postbus 20101
2500 EC Den Haag

Den Haag, 16 januari 2013

Betreft: Exploratievergunning Utrecht

Onze referentie: SB-20130116-L057

Geachte 10.2.e 10.2.e10.2.e

Onder verwijzing naar Artikel 3 van de Exploratievergunning, verzoeken wij u kennis te nemen van het feit dat Northern Petroleum Nederland B.V. zich heeft verzekerd van een oppervlaktelocatie en bezig is de voor de locatie benodigde vergunningen en licenties te verkrijgen voor een boorpunt waar werkzaamheden uitgevoerd kunnen worden krachtens de exploratievergunning Utrecht. Deze locatie bevindt zich in de buurt van 10.1.c.

Op voorwaarde dat NPN de noodzakelijke vergunningen verkrijgt, zullen NPN en zijn partner in dezen, EBN, beginnen met de planning van de booractiviteiten later in 2013.


Sinds de toekenning van de vergunning heeft NPN alle aanwezige seismische gegevens en gegevens betreffende de bron in kaart gebracht en geïnterpreteerd, en deze gegevens samengevoegd met de gegevens van de aangrenzende Buiten reikwijdte

Als onderdeel van een uitgebreid PSDM-programma, waarmee werd begonnen in 2011 en dat werd afgerond eind 2012, zijn de seismische 3D- en 2D-gegevens opnieuw verwerkt. Deze nieuwe gegevens worden op dit moment in kaart gebracht en geïnterpreteerd door de geologen en geofysici van NPN. Doel van dit werk is het exploratiepotentieel van het gebied waarvoor NPN een vergunning heeft, te kwantificeren en het boordoel te valideren.

Hoogachtend,
Northern Petroleum Nederland B.V.

10.2.e

Marcus Potts
Managing Director



Cc: 10.2.e, Energie Beheer Nederland B.V.