Rijksdienst voor Ondernemend Nederland

> Retouradres Postbus 40225 8004 DE Zwolle

[redacted]

Rijksdienst voor Ondernemend Nederland
Vergunningen en Handhaving

Mandemaat 3
Assen
Postbus 40225
8004 DE Zwolle
www.rvo.nl

Contactpersoon
[redacted]
Wob-medewerker

T 088 042 42 42
KPEU_Wob@rvo.nl

Datum 1 maart 2021
Betreft Besluit op uw Wob-verzoek

Onze referentie
WOB/2021/011

KvK-nummer
[redacted]

Relatienummer
[redacted]

Geachte [redacted],

In uw e-mail van 12 januari 2021 heeft u met een beroep op de Wet openbaarheid van bestuur (hierna: Wob) verzocht om informatie.

U vraagt informatie over de diertelgegevens, de aan- en afvoer van mest, de perceelregistratie, het perceelgebruik en de hoeveelheid gebruikte mest, per jaar vanaf 1990 tot en met heden van twee veehouderijbedrijven.
Het betreft de locaties:
- Landstraat 12/10, 7025 DN te Halle (Gemeente Bronckhorst);
- Aaltenseweg 105, 7051 GW te Varsseveld (Gemeente Oude IJsselstreek).

Procedure
De ontvangst van uw verzoek is schriftelijk bevestigd bij brief van 15 januari 2021, kenmerk WOB/2021/011.
In deze brief is tevens de beslistermijn met vier weken verdaagd.

Wettelijk kader
Uw verzoek valt onder de reikwijdte van de Wob. Voor de relevante Wob-artikelen verwijs ik u naar bijlage 1.

Inventarisatie documenten
Op basis van uw verzoek zijn 31 documenten aangetroffen. Deze documenten zijn opgenomen in een inventarislijst, die als bijlage 2 bij dit besluit is gevoegd. In dit besluit wordt verwezen naar de corresponderende nummers uit de inventarislijst, zodat per document duidelijk is wat is besloten.

Van de locatie Landstraat 12 te Halle (bij de RVO geregistreerd onder huisnummer 12 in plaats van 12/10) zijn van de jaren 1990-1997 geen landbouwtellinggegevens, meer specifiek geen diertelgegevens, aanwezig bij de Rijksdienst voor Ondernemend Nederland (hierna: RVO).

De landbouwtellinggegevens, meer specifiek diertelgegevens, van deze locatie vanaf 1998 staan in het document met nummer 1.

Van de locatie Aaltenseweg 105 te Varsseveld zijn voor het jaar 2008 geen dieren opgegeven door de relatie. De landbouwtellinggegevens, meer specifiek diertelgegevens, van deze locatie vanaf 1990 staan in het document met nummer 21.

Met betrekking tot de door u gevraagde informatie over de aan- en afvoer van mest bij de twee genoemde locaties, zijn bij de RVO geen afvoergegevens bekend. Van de locatie Landstraat 12 te Halle is het totaal aantal kilogram aangevoerde mest per jaar vanaf 2006 tot en met 2020 bekend bij de RVO. Deze informatie is weergegeven in het document met nummer 2.
Van de locatie Aaltenseweg 105 te Varsseveld is het totaal aantal kilogram aangevoerde mest per jaar vanaf 2008 tot en met 2016 bekend bij de RVO. Deze informatie is weergegeven in het document met nummer 22.

Met betrekking tot de door u gevraagde informatie over de perceelregistratie en het perceelgebruik van 10.2.e, 10.2.g, zijn bij de RVO niet van alle jaartallen gegevens aanwezig.
Van de locatie 10.2.e, 10.2.g is deze informatie vanaf 2008 tot en met 2020 vastgelegd in de documenten vanaf nummer 3.
Van de locatie 10.2.e, 10.2.g is deze informatie vanaf 2009 tot en met 2013 vastgelegd in de documenten vanaf nummer 23.

Het is mij niet bekend of de door u gevraagde informatie over diertelgegevens, de aan- en afvoer van mest, de perceelregistratie en het perceelgebruik van de twee genoemde locaties over de jaartallen waarover RVO geen gegevens heeft bij een ander bestuursorgaan of een andere organisatie aanwezig is.

Zienswijzen
U bent in de brief van 28 januari 2021 er over geïnformeerd dat er derde-belanghebbenden zijn bij de openbaarmaking van de documenten met nummers 1, 2, 3, 4, 5, 6, 7, 8, 9, 10, 11, 12, 13, 14, 15, 16, 17, 18, 19, 20, 21, 22, 23, 24, 25, 26, 27, 28, 29, 30 en 31 en dat deze in de gelegenheid zijn gesteld hierover hun zienswijze te geven.

Door de belanghebbenden zijn geen bedenkingen ingediend. De belanghebbenden hebben dus niet aangegeven bedenkingen te hebben bij het openbaar maken van de gevraagde informatie.

Besluit
Ik heb besloten aan uw verzoek tegemoet te komen en de informatie waar u om heeft verzocht, opgenomen in de documenten met nummers 1 tot en met 31 (gedeeltelijk) openbaar te maken.

Voor de motivering verwijs ik naar onderdeel Overwegingen van dit besluit.

Ik heb besloten uw verzoek af te wijzen met betrekking tot de hoeveelheid gebruikte mest. Er zijn geen documenten aanwezig bij de RVO waarin staat met welke hoeveelheid mest de percelen van de genoemde veehouderijbedrijven

per jaar zijn bemest in de jaren 1990 tot heden. Het is mij niet bekend of de genoemde informatie bij een ander bestuursorgaan of een andere organisatie aanwezig is.

Overwegingen

Algemene overweging: openbaarheid t.a.v. een ieder
Allereerst wil ik u wijzen op het volgende. Ingevolge artikel 3, vijfde lid, van de Wob, wordt een verzoek om informatie ingewilligd met inachtneming van het bepaalde in de artikelen 10 en 11 van de Wob.

Het recht op openbaarmaking op grond van de Wob dient uitsluitend het publieke belang van een goede en democratische bestuursvoering. Het komt iedere burger in gelijke mate toe. Daarom kan ten aanzien van de openbaarheid geen onderscheid worden gemaakt naar gelang de persoon of de bedoeling of belangen van de verzoeker. Bij de te verrichten belangenafweging worden dan ook betrokken het algemene belang bij openbaarmaking van de gevraagde informatie en de door de weigeringsgronden te beschermen belangen, maar niet het specifieke belang van de verzoeker.

Evenmin kent de Wob een beperkte vorm van openbaarmaking. Dit betekent dat openbaarmaking van de gevraagde documenten uitsluitend aan u op grond van de Wob niet mogelijk is. Indien ik aan u de betreffende documenten verstrek, moet ik deze ook aan anderen geven indien zij daarom verzoeken. In dat licht vinden de onderstaande belangenafwegingen dan ook plaats.

Bedrijfs- en fabricagegegevens
Artikel 10, eerste lid, aanhef en onder c, van de Wob bepaalt dat het verstrekken van informatie achterwege blijft voor zover dit bedrijfs- en fabricagegegevens betreft, die door natuurlijke personen of rechtspersonen vertrouwelijk aan de overheid zijn medegedeeld. Onder bedrijfsgegevens moet blijkens bestendige jurisprudentie worden verstaan: al die gegevens waaruit wetenswaardigheden kunnen worden afgelezen of afgeleid met betrekking tot de technische bedrijfsvoering of het productieproces dan wel met betrekking tot de afzet van producten of de kring van afnemers of leveranciers. Cijfers of gegevens die de financiële bedrijfsvoering en financiële stromen betreffen, worden eveneens als bedrijfs- en fabricagegegevens aangemerkt.

De documenten met nummers 1 en 21 bevatten landbouwtellinggegevens, meer specifiek diertelgegevens, met bijbehorende locatiegegevens. Diertelgegevens met bijbehorende locatiegegevens moeten worden aangemerkt als emissiegegevens. De documenten met nummers 2 en 22 bevatten gegevens over aanvoer van mest met bijbehorende locatiegegevens. Deze gegevens moeten ook worden aangemerkt als emissiegegevens. De genoemde gegevens zeggen namelijk iets over de mate waarin een bedrijf het milieu belast. Voor emissiegegevens geldt dat de uitzonderingsgrond van artikel 10, eerste lid, aanhef en onder c, van de Wob niet van toepassing is. Zoals de Afdeling Bestuursrechtspraak van de Raad van State in de uitspraak van 13 maart 2019 (ECLI:NL:RVS:2019:795), heeft geoordeeld, moeten emissiegegevens openbaar gemaakt worden.
Ik heb dan ook besloten aan uw verzoek tegemoet te komen en de gevraagde gegevens, die in de documenten met nummers 1, 2, 21 en 22 staan, openbaar te maken.

De eerbiediging van de persoonlijke levenssfeer
Op grond van artikel 10, tweede lid, aanhef en onder e, van de Wob blijft verstrekking van informatie achterwege voor zover het belang daarvan niet opweegt tegen het belang dat de persoonlijke levenssfeer wordt geëerbiedigd.

In de documenten met nummers 3 tot en met 20 en nummers 23 tot en met 31 staan diverse persoonsgegevens. Het gaat hierbij voornamelijk om de naam van de belanghebbenden. In één of meerdere documenten worden ook adresgegevens, (mobiele) telefoonnummers en Burger Service Nummers (BSN) van de belanghebbenden genoemd.
Ik ben van oordeel dat ten aanzien van deze gegevens het belang dat de persoonlijke levenssfeer wordt geëerbiedigd, zwaarder moet wegen dan het belang van openbaarheid. Daarom heb ik deze persoonsgegevens verwijderd uit de genoemde documenten.

Het voorkomen van onevenredige bevoordeling of benadeling
Op grond van artikel 10, tweede lid, aanhef en onder g, van de Wob blijft verstrekking van informatie achterwege voor zover het belang daarvan niet opweegt tegen het belang van het voorkomen van onevenredige bevoordeling of benadeling van bij de aangelegenheid betrokken natuurlijke personen of rechtspersonen dan wel van derden.

In de documenten met nummers 3 tot en met 20 en nummers 23 tot en met 31 staan diverse gegevens van bedrijven, waaronder de (bedrijfs)namen en adresgegevens van (de bedrijven van) de belanghebbenden. Daarnaast worden ook diverse gegevens van een derde genoemd.
Openbaarmaking van deze gegevens leidt naar mijn mening tot onevenredige benadeling van de natuurlijke personen waar deze informatie (indirect) betrekking op heeft. Door deze gegevens openbaar te maken kan de naam van de betrokken natuurlijke personen zonder enige inspanning worden achterhaald. Ik heb daarom de betreffende informatie uit de documenten verwijderd.

In de documenten met nummers 3 tot en met 20 en nummers 23 tot en met 31 staan ook nummers van de Kamer van Koophandel (KvK) en relatienummers.
Ik ben van oordeel dat het belang van het voorkomen van onevenredige benadeling van de bedrijven waar deze informatie betrekking op heeft in dit geval zwaarder moet wegen dan het belang van openbaarheid van deze gegevens. Ik heb om die reden ook deze gegevens verwijderd uit de genoemde documenten.

Wijze van openbaarmaking
Omdat de belanghebbenden geen zienswijzen hebben ingediend, zie ik aanleiding om de door u gevraagde gegevens onmiddellijk openbaar te maken. De documenten met nummers 1, 2, 3, 4, 5, 6, 7, 8, 9, 10, 11, 12, 13, 14, 15, 16, 17, 18, 19, 20, 21, 22, 23, 24, 25, 26, 27, 28, 29, 30 en 31 treft u bij dit besluit in kopie aan.

Plaatsing op internet
De openbaar gemaakte stukken worden op *www.rijksoverheid.nl* geplaatst.

Afschrift aan belanghebbenden
Een afschrift van dit besluit zend ik aan belanghebbenden.

Meer informatie
Heeft u vragen, kijk dan op www.rvo.nl. Of neem telefonisch contact met ons op: 088 042 42 42 (lokaal tarief). Uw aanvraag is bij ons bekend onder referentienummer WOB/2021/011. Gebruikt u dit nummer als u contact met ons heeft. U kunt vragen naar de afdeling Vergunningen en Handhaving.

Met vriendelijke groet,

De Minister van Landbouw, Natuur en Voedselkwaliteit,
namens deze:

Nynke Kuipers
Teammanager Vergunningen en Handhaving
Rijksdienst voor Ondernemend Nederland

Bijlagen:
- Bijlage 1 – Relevante artikelen uit de Wob
- Bijlage 2 – Inventarislijst

Rijksdienst voor Ondernemend Nederland
Vergunningen en Handhaving

Datum
1 maart 2021

Onze referentie
WOB/2021/011

Bezwaarmogelijkheid

Als u het niet eens bent met deze beslissing, kunt u binnen zes weken na verzending van deze brief digitaal of schriftelijk een bezwaarschrift indienen. De datum bovenaan deze brief is de verzenddatum.

Een digitaal bezwaarschrift kunt u indienen via *mijn.rvo.nl/bezwaar*. Kijk onder Digitaal bezwaar indienen en kies voor eBezwaar.
Als u schriftelijk bezwaar wilt maken, stuurt u het ondertekende bezwaarschrift naar de Rijksdienst voor Ondernemend Nederland, afdeling Juridische Zaken, postbus 40219, 8004 DE Zwolle.

Vermeld in uw bezwaarschrift in ieder geval de referentie en de datum van de beslissing waartegen u bezwaar maakt. U vindt de referentie in de rechter kantlijn van deze brief.

Op *mijn.rvo.nl/bezwaar* vindt u meer belangrijke informatie over het indienen van een bezwaarschrift.

Bijlage 1 – Relevante artikelen uit de Wob

Artikel 1

In deze wet en de daarop berustende bepalingen wordt verstaan onder:

a. document: een bij een bestuursorgaan berustend schriftelijk stuk of ander materiaal dat gegevens bevat;
b. bestuurlijke aangelegenheid: een aangelegenheid die betrekking heeft op beleid van een bestuursorgaan, daaronder begrepen de voorbereiding en de uitvoering ervan;
c. intern beraad: het beraad over een bestuurlijke aangelegenheid binnen een bestuursorgaan, dan wel binnen een kring van bestuursorganen in het kader van de gezamenlijke verantwoordelijkheid voor een bestuurlijke aangelegenheid;
d. niet-ambtelijke adviescommissie: een van overheidswege ingestelde instantie, met als taak het adviseren van een of meer bestuursorganen en waarvan geen ambtenaren lid zijn, die het bestuursorgaan waaronder zij ressorteren adviseren over de onderwerpen die aan de instantie zijn voorgelegd. Ambtenaren, die secretaris of adviserend lid zijn van een adviesinstantie, worden voor de toepassing van deze bepaling niet als leden daarvan beschouwd;
e. ambtelijke of gemengd samengestelde adviescommissie: een instantie, met als taak het adviseren van één of meer bestuursorganen, die geheel of gedeeltelijk is samengesteld uit ambtenaren, tot wier functie behoort het adviseren van het bestuursorgaan waaronder zij ressorteren over de onderwerpen die aan de instantie zijn voorgelegd;
f. persoonlijke beleidsopvatting: een opvatting, voorstel, aanbeveling of conclusie van een of meer personen over een bestuurlijke aangelegenheid en de daartoe door hen aangevoerde argumenten;
g. milieu-informatie: hetgeen daaronder wordt verstaan in artikel 19.1a van de Wet milieubeheer.

Artikel 6

1. Het bestuursorgaan beslist op het verzoek om informatie zo spoedig mogelijk, doch uiterlijk binnen vier weken gerekend vanaf de dag na die waarop het verzoek is ontvangen.
2. Het bestuursorgaan kan de beslissing voor ten hoogste vier weken verdagen. Van de verdaging wordt voor de afloop van de eerste termijn schriftelijk gemotiveerd mededeling gedaan aan de verzoeker.
3. Onverminderd artikel 4:15 van de Algemene wet bestuursrecht wordt de termijn voor het geven van een beschikking opgeschort gerekend vanaf de dag na die waarop het bestuursorgaan de verzoeker meedeelt dat toepassing is gegeven aan artikel 4:8 van de Algemene wet bestuursrecht, tot de dag waarop door de belanghebbende of belanghebbenden een zienswijze naar voren is gebracht of de daarvoor gestelde termijn ongebruikt is verstreken.
4. Indien de opschorting, bedoeld in het derde lid, eindigt, doet het bestuursorgaan daarvan zo spoedig mogelijk mededeling aan de verzoeker, onder vermelding van de termijn binnen welke de beschikking alsnog moet worden gegeven.

5. Indien het bestuursorgaan heeft besloten informatie te verstrekken, wordt de informatie verstrekt tegelijk met de bekendmaking van het besluit, tenzij naar verwachting een belanghebbende bezwaar daar tegen heeft, in welk geval de informatie niet eerder wordt verstrekt dan twee weken nadat de beslissing is bekendgemaakt.
6. Voor zover het verzoek betrekking heeft op het verstrekken van milieu-informatie:
    a. bedraagt de uiterste beslistermijn in afwijking van het eerste lid twee weken indien het bestuursorgaan voornemens is de milieu-informatie te verstrekken terwijl naar verwachting een belanghebbende daar bezwaar tegen heeft;
    b. kan de beslissing slechts worden verdaagd op grond van het tweede lid, indien de omvang of de gecompliceerdheid van de milieu-informatie een verlenging rechtvaardigt;
    c. zijn het derde en vierde lid niet van toepassing.

Artikel 10
1. Het verstrekken van informatie ingevolge deze wet blijft achterwege voor zover dit:
    a. de eenheid van de Kroon in gevaar zou kunnen brengen;
    b. de veiligheid van de Staat zou kunnen schaden;
    c. bedrijfs- en fabricagegegevens betreft, die door natuurlijke personen of rechtspersonen vertrouwelijk aan de overheid zijn meegedeeld;
    d. persoonsgegevens betreft als bedoeld in de artikelen 9, 10 en 87 van de Algemene verordening gegevensbescherming, tenzij de verstrekking kennelijk geen inbreuk op de persoonlijke levenssfeer maakt.
2. Het verstrekken van informatie ingevolge deze wet blijft eveneens achterwege voor zover het belang daarvan niet opweegt tegen de volgende belangen:
    a. de betrekkingen van Nederland met andere staten en met internationale organisaties;
    b. de economische of financiële belangen van de Staat, de andere publiekrechtelijke lichamen of de in artikel 1a, onder c en d, bedoelde bestuursorganen;
    c. de opsporing en vervolging van strafbare feiten;
    d. inspectie, controle en toezicht door bestuursorganen;
    e. de eerbiediging van de persoonlijke levenssfeer;
    f. het belang, dat de geadresseerde erbij heeft als eerste kennis te kunnen nemen van de informatie;
    g. het voorkomen van onevenredige bevoordeling of benadeling van bij de aangelegenheid betrokken natuurlijke personen of rechtspersonen dan wel van derden.
3. Het tweede lid, aanhef en onder e, is niet van toepassing voorzover de betrokken persoon heeft ingestemd met openbaarmaking.
4. Het eerste lid, aanhef en onder c en d, het tweede lid, aanhef en onder e, en het zevende lid, aanhef en onder a, zijn niet van toepassing voorzover het milieu-informatie betreft die betrekking heeft op emissies in het milieu. Voorts blijft in afwijking van het eerste lid, aanhef en onder c, het verstrekken van milieu-informatie uitsluitend achterwege voorzover het belang van openbaarmaking niet opweegt tegen het daar genoemde belang.

5. Het tweede lid, aanhef en onder b, is van toepassing op het verstrekken van milieu-informatie voor zover deze handelingen betreft met een vertrouwelijk karakter.
6. Het tweede lid, aanhef en onder g, is niet van toepassing op het verstrekken van milieu-informatie.
7. Het verstrekken van milieu-informatie ingevolge deze wet blijft eveneens achterwege voorzover het belang daarvan niet opweegt tegen de volgende belangen:

a. de bescherming van het milieu waarop deze informatie betrekking heeft;
b. de beveiliging van bedrijven en het voorkomen van sabotage.

8. Voorzover het vierde lid, eerste volzin, niet van toepassing is, wordt bij het toepassen van het eerste, tweede en zevende lid op milieu-informatie in aanmerking genomen of deze informatie betrekking heeft op emissies in het milieu.

Bijlage 2 – Inventarislijst

Rijksdienst voor Ondernemend Nederland
Vergunningen en Handhaving

Datum
1 maart 2021

Onze referentie
WOB/2021/011

Nr.	Document	Beoordeling	Wob-artikel
1.	LBT Landstraat 12 1998-2020	Volledig openbaar	Geen
2.	Aanvoer mest Landstraat 12 2006-2020	Volledig openbaar	Geen
3.	Overzicht Gewaspercelen 2008	Deels openbaar	10.2.e 10.2.g
4.	Kaart 1 2008	Deels openbaar	10.2.e 10.2.g
5.	Kaart 2 2008	Deels openbaar	10.2.e 10.2.g
6.	Kaart 3 2008	Deels openbaar	10.2.e 10.2.g
7.	Kaart 4 2008	Deels openbaar	10.2.e 10.2.g
8.	Overzicht Gewaspercelen 2009	Deels openbaar	10.2.e 10.2.g
9.	Kaarten 2009	Deels openbaar	10.2.e 10.2.g
10.	Opgave Gewaspercelen 2010	Deels openbaar	10.2.e 10.2.g
11.	Opgave Gewaspercelen 2011	Deels openbaar	10.2.e 10.2.g
12.	Opgave Gewaspercelen 2012	Deels openbaar	10.2.e 10.2.g
13.	Opgave Gewaspercelen 2013	Deels openbaar	10.2.e 10.2.g
14.	Opgave Gewaspercelen 2014	Deels openbaar	10.2.e 10.2.g
15.	Overzicht Percelen Regelingen - grondgebonden 2015	Deels openbaar	10.2.e 10.2.g

16.	Overzicht Percelen Regelingen - grondgebonden 2016	Deels openbaar	10.2.e 10.2.g
17.	Overzicht Percelen Regelingen - grondgebonden 2017	Deels openbaar	10.2.e 10.2.g
18.	Overzicht Percelen Regelingen - grondgebonden 2018	Deels openbaar	10.2.e 10.2.g
19.	Overzicht Percelen Regelingen - grondgebonden 2019	Deels openbaar	10.2.e 10.2.g
20.	Overzicht Percelen Regelingen - grondgebonden 2020	Deels openbaar	10.2.e 10.2.g
21.	LBT Aaltenseweg 105 1990-2020	Volledig openbaar	Geen
22.	Aanvoer mest Aaltenseweg 105 2008-2016	Volledig openbaar	Geen
23.	Overzicht Gewaspercelen 2009	Deels openbaar	10.2.e 10.2.g
24.	Kaart 1 2009	Deels openbaar	10.2.e 10.2.g
25.	Kaart 2 2009	Deels openbaar	10.2.e 10.2.g
26.	Opgave Gewaspercelen 2010	Deels openbaar	10.2.e 10.2.g
27.	Kaart 1 2010	Deels openbaar	10.2.e 10.2.g
28.	Kaart 2 2010	Deels openbaar	10.2.e 10.2.g
29.	Opgave Gewaspercelen 2011	Deels openbaar	10.2.e 10.2.g

30.	Opgave Gewaspercelen 2012	Deels openbaar	10.2.e 10.2.g
31.	Opgave Gewaspercelen 2013	Deels openbaar	10.2.e 10.2.g

Rijksdienst voor Ondernemend Nederland
Vergunningen en Handhaving

Datum
1 maart 2021

Onze referentie
WOB/2021/011

Landbouwtelling

Landstraat 12

7025DN HALLE

Landbouwtellinggegevens: 1998

RUNDVEE

fokjongvee jonger dan 1 jaar vrouwelijk	18	stuks
fokjongvee 1 tot 2 jaar vrouwelijk	22	stuks
melk- en kalfkoeien	42	stuks
totaal rundvee	82	stuks

PAARDEN EN PONYS

pony's	1	stuks
totaal paarden en pony's	1	stuks

Landbouwtellinggegevens: 1999

RUNDVEE

fokjongvee jonger dan 1 jaar vrouwelijk	21	stuks
fokjongvee 1 tot 2 jaar vrouwelijk	19	stuks
melk- en kalfkoeien	43	stuks
totaal rundvee	83	stuks

PAARDEN EN PONYS

pony's	1	stuks
totaal paarden en pony's	1	stuks

Landbouwtellinggegevens: 2000

RUNDVEE

fokjongvee jonger dan 1 jaar vrouwelijk	12	stuks
fokjongvee 1 tot 2 jaar vrouwelijk	22	stuks
melk- en kalfkoeien	43	stuks
totaal rundvee	77	stuks

PAARDEN EN PONYS

pony's	1	stuks
totaal paarden en pony's	1	stuks

Landbouwtellinggegevens: 2001

RUNDVEE

fokjongvee jonger dan 1 jaar vrouwelijk	20	stuks
fokjongvee jonger dan 1 jaar mannelijk	4	stuks
fokjongvee 1 tot 2 jaar vrouwelijk	13	stuks
fokjongvee 2 jaar of ouder vrl (nog nooit gekalfd)	2	stuks
melk- en kalfkoeien	44	stuks
totaal rundvee	83	stuks

PAARDEN EN PONYS

pony's 3 jaar of ouder	1	stuks
totaal paarden en pony's	1	stuks

Landbouwtellinggegevens: 2002

RUNDVEE

fokjongvee jonger dan 1 jaar vrouwelijk	13	stuks
fokjongvee 1 tot 2 jaar vrouwelijk	19	stuks
melk- en kalfkoeien	44	stuks
totaal rundvee	76	stuks

Landbouwtellinggegevens: 2003

RUNDVEE

fokjongvee jonger dan 1 jaar vrouwelijk	15	stuks
fokjongvee 1 tot 2 jaar vrouwelijk	12	stuks
fokjongvee 2 jaar of ouder vrl (nog nooit gekalfd)	6	stuks
melk- en kalfkoeien	40	stuks
totaal rundvee	73	stuks

PAARDEN EN PONYS

pony's 3 jaar of ouder	1	stuks
totaal paarden en pony's	1	stuks

Landbouwtellinggegevens: 2004

RUNDVEE

fokjongvee jonger dan 1 jaar vrouwelijk	18	stuks
fokjongvee 1 tot 2 jaar vrouwelijk	13	stuks
fokjongvee 2 jaar of ouder vrl (nog nooit gekalfd)	5	stuks

melk- en kalfkoeien	40	stuks
totaal rundvee	76	stuks

PAARDEN EN PONYS

pony's 3 jaar of ouder	1	stuks
totaal paarden en pony's	1	stuks

Landbouwtellinggegevens: 2005

RUNDVEE

fokjongvee jonger dan 1 jaar vrouwelijk	17	stuks
fokjongvee 1 tot 2 jaar vrouwelijk	15	stuks
melk- en kalfkoeien	38	stuks
totaal rundvee	70	stuks

PAARDEN EN PONYS

pony's 3 jaar of ouder	1	stuks
totaal paarden en pony's	1	stuks

Landbouwtellinggegevens: 2006

RUNDVEE

fokjongvee jonger dan 1 jaar vrouwelijk	20	stuks
fokjongvee 1 tot 2 jaar vrouwelijk	25	stuks
fokjongvee 2 jaar of ouder vrl (nog nooit gekalfd)	1	stuks
melk- en kalfkoeien	14	stuks
totaal rundvee	60	stuks

PAARDEN EN PONYS

pony's 3 jaar of ouder	1	stuks
totaal paarden en pony's	1	stuks

Landbouwtellinggegevens: 2007

RUNDVEE

fokjongvee jonger dan 1 jaar vrouwelijk	32	stuks
fokjongvee 1 tot 2 jaar vrouwelijk	31	stuks
vlees- en weidekoeien (2 jaar of ouder)	5	stuks
totaal rundvee	68	stuks

PAARDEN EN PONYS

pony's 3 jaar of ouder stokmaat kleiner dan 1.57 m	1	stuks
totaal paarden en pony's	1	stuks

Landbouwtellinggegevens: 2008

RUNDVEE

fokjongvee jonger dan 1 jaar vrouwelijk	20	stuks
fokjongvee 1 tot 2 jaar vrouwelijk	36	stuks
fokjongvee 2 jaar of ouder vrl (nog nooit gekalfd)	5	stuks
totaal rundvee	61	stuks

PAARDEN EN PONYS

pony's 3 jaar of ouder stokmaat kleiner dan 1.57 m	1	stuks
totaal paarden en pony's	1	stuks

Landbouwtellinggegevens: 2009

RUNDVEE

fokjongvee jonger dan 1 jaar vrouwelijk	34	stuks
fokjongvee 1 tot 2 jaar vrouwelijk	26	stuks
fokjongvee 2 jaar of ouder vrl (nog nooit gekalfd)	7	stuks
totaal rundvee	67	stuks

Landbouwtellinggegevens: 2010

RUNDVEE

fokjongvee jonger dan 1 jaar vrouwelijk	29	stuks
fokjongvee 1 tot 2 jaar vrouwelijk	48	stuks
fokjongvee 2 jaar of ouder vrl (nog nooit gekalfd)	1	stuks
totaal rundvee	78	stuks

Landbouwtellinggegevens: 2011

RUNDVEE

fokjongvee jonger dan 1 jaar vrouwelijk	26	stuks
fokjongvee 1 tot 2 jaar vrouwelijk	40	stuks
fokjongvee 2 jaar of ouder vrl (nog nooit gekalfd)	5	stuks
totaal rundvee	71	stuks

Landbouwtellinggegevens: 2012

RUNDVEE

fokjongvee jonger dan 1 jaar vrouwelijk	31	stuks
fokjongvee 1 tot 2 jaar vrouwelijk	35	stuks
totaal rundvee	66	stuks

Landbouwtellinggegevens: 2013

RUNDVEE

FOKJONGVEE JONGER DAN 1 JAAR VROUWELIJK	34	STUKS
FOKJONGVEE 1 TOT 2 JAAR VROUWELIJK	49	STUKS
FOKJONGVEE 2 JAAR OF OUDER VRL (NOG NOOIT GEKALFD)	2	STUKS
TOTAAL RUNDVEE	85	STUKS

Landbouwtellinggegevens: 2014

RUNDVEE

FOKJONGVEE JONGER DAN 1 JAAR VROUWELIJK	35	STUKS
FOKJONGVEE 1 TOT 2 JAAR VROUWELIJK	48	STUKS
FOKJONGVEE 2 JAAR OF OUDER VRL (NOG NOOIT GEKALFD)	4	STUKS
TOTAAL RUNDVEE	87	STUKS

Landbouwtellinggegevens: 2015

RUNDVEE

FOKJONGVEE JONGER DAN 1 JAAR VROUWELIJK	38	STUKS
FOKJONGVEE 1 TOT 2 JAAR VROUWELIJK	64	STUKS
FOKJONGVEE 2 JAAR OF OUDER VRL (NOG NOOIT GEKALFD)	4	STUKS
TOTAAL RUNDVEE	106	STUKS

Landbouwtellinggegevens: 2016

RUNDVEE

FOKJONGVEE JONGER DAN 1 JAAR VROUWELIJK	43	STUKS
FOKJONGVEE 1 TOT 2 JAAR VROUWELIJK	61	STUKS
FOKJONGVEE 2 JAAR OF OUDER VRL (NOG NOOIT GEKALFD)	3	STUKS
TOTAAL RUNDVEE	107	STUKS

Landbouwtellinggegevens: 2017

RUNDVEE

fokjongvee jonger dan 1 jaar vrouwelijk	34	stuks
fokjongvee 1 tot 2 jaar vrouwelijk	51	stuks
fokjongvee 2 jaar of ouder vrl (nog nooit gekalfd)	3	stuks
totaal rundvee	88	stuks

Landbouwtellinggegevens: 2018

RUNDVEE

fokjongvee jonger dan 1 jaar vrouwelijk	51	stuks
fokjongvee 1 tot 2 jaar vrouwelijk	45	stuks
fokjongvee 2 jaar of ouder vrl (nog nooit gekalfd)	1	stuks
totaal rundvee	97	stuks

Landbouwtellinggegevens: 2019

RUNDVEE

fokjongvee jonger dan 1 jaar vrouwelijk	59	stuks
fokjongvee 1 tot 2 jaar vrouwelijk	36	stuks
fokjongvee 2 jaar of ouder vrl (nog nooit gekalfd)	1	stuks
totaal rundvee	96	stuks

Landbouwtellinggegevens: 2020

RUNDVEE

fokjongvee jonger dan 1 jaar vrouwelijk	35	stuks
fokjongvee 1 tot 2 jaar vrouwelijk	50	stuks
fokjongvee 2 jaar of ouder vrl (nog nooit gekalfd)	1	stuks
totaal rundvee	86	stuks

Aanvoer mest Landstraat 12 Halle (2006-2020)

Jaar_Laden	Aantal_Transporten	KG_VRACHT	KG_FOSFAAT	KG_STIKSTOF
2006	18	492450	1695	3226
2007	19	526500	1590	2982
2008	28	781450	2484	4268
2009	23	637450	1769	3730
2010	25	697600	1833	3818
2011	25	774150	2064	3999
2012	31	946350	2407	4549
2013	34	1039600	2596	4268
2014	28	855450	1834	3119
2015	32	951150	2152	3282
2016	41	1197350	1806	3347
2017	36	1078400	1920	3791
2018	34	1024900	1096	3029
2019	22	667250	1139	2223
2020	32	973950	1340	2664

Doc. 3

Dienst
Regelingen

landbouw, natuur en voedselkwaliteit

Overzicht

Gewaspercelen bij Gecombineerde opgave 2008

9235468

Relatienaam: 10.2.e, 10.2.g
Relatienummer: 10.2.g
Aanvraagnummer: 6741563

07 MEI 2008
Dienst Regelingen
Assen

Waarom dit formulier?

Dit overzicht hoort bij onderdeel 5, 6 en 7 van het formulier Gecombineerde opgave 2008. De percelen die u hier invult, tekent u ook in op de bedrijfskaart. De volgnummers op dit overzicht en op de bedrijfskaart moeten overeenkomen. Let op: Percelen in het buitenland geeft u hier niet op.

Meer informatie over de kolommen en wat u daar invult, leest u in hoofdstuk 3.3 van de toelichting bij de Gecombineerde opgave 2008. Kijk voor de gewascodes in tabel 2 van de toelichting.

Invulvoorbeeld Overzicht gewaspercelen 2008

Volgnummer	Beteelde oppervlakte (ha are)	Gebruikscode	Gewascode	In gebruik genomen van een ander	Overgangsdatum (dag maand jaar)	Gewone Toeslagrechten	Braaktoeslagrechten	Subsidie/ Bijkomende bestemming	Fosfaatarme/ fixerende gronden	Niet invullen (DR) AF	Niet invullen (DR) Kaart
1	4.18	2	1934	●	01-01-2008	●	○	16	○		

Overzicht gewaspercelen 2008

Volgnummer	Beteelde oppervlakte (ha are)	Gebruikscode	Gewascode	In gebruik genomen van een ander	Overgangsdatum (dag maand jaar)	Gewone Toeslagrechten	Braaktoeslagrechten	Subsidie/ Bijkomende bestemming	Fosfaatarme/ fixerende gronden	Niet invullen (DR) AF	Niet invullen (DR) Kaart
1	4.60	07	265	○	200	●	○		○		1
2	1.00	07	265	○	200	●	○		○		1
3	3.80	07	1929	○	200	○	○		○		1
4	1.15	07	265	○	200	●	○		○		1
5	2.30	07	265	○	200	●	○		○		1
6	3.50	07	236	○	200	●	○		○		1
7	3.00	07	259	○	200	●	○		○		1
8	0.25	07	265	○	200	●	○		○		1
9	0.25	07	265	○	200	●	○		○		1
10	0.75	07	265	○	200	●	○		○		1
11	2.00	07	259	○	200	●	○		○		2
12	1.20	07	265	○	200	●	○		○		3
13	9.80	01	265	○	200	●	○		○		4
14	3.80	01	236	○	200	●	○		○		4
15	1.80	01	265	○	200	●	○		○		4
16	3.28	01	259	○	200	●	○		○		4
17				○	200	○	○		○		
18				○	200	○	○		○		
19				○	200	○	○		○		
20				○	200	○	○		○		

Gebruikscodes

01 Eigendom
02 Reguliere pacht
03 In gebruik van een terreinbeherende organisatie
04 Tijdelijk gebruik in het kader van de landinrichting
61 Reguliere pacht kortlopend
62 Eenmalige pacht
63 Teeltpacht
07 Overige exploitatievormen
09 Erfpacht
10 Pacht van geringe oppervlakten
11 Natuurpacht (reservaats- of beheerspacht)
12 Geliberaliseerde pacht, langer dan 6 jaar
13 Geliberaliseerde pacht, 6 jaar of korter

Let op: gebruikscode 08 is vervallen

Bijkomende bestemming

Let op: Heeft u meerdere bijkomende bestemmingen op één gewasperceel kijk dan in tabel 3 van de toelichting.

01 Steun voor eiwithoudende gewassen
02 Steun voor energiegewassen
03 Non food/non feed op braakperceel
04 Steun voor noten
05 Steun voor zaaizaad van vezelvlas
06 Steun voor zetmeelaardappelen
07 Gedroogde voedergewassen
08 PGV éénjarig
09 LNH Veenweiden of LNH Heuvelland

+

42.48 (sub)totaal

OGP01

Tel de beteelde oppervlakten bij elkaar op voor het (sub)totaal. Heeft u meer dan 20 gewaspercelen, transporteer het verkregen subtotaal dan naar het vervolgblad. Vervolgbladen kunt u aanvragen bij Het LNV-Loket: 0800 - 22 333 22 (houd rekening met een levertijd van 5 werkdagen). Neem het totaal over bij onderdeel 6 op het formulier Gecombineerde opgave 2008.

DR-OGP-08/FRM2811

Is een gewasperceel omlijnd met voorgedrukte gewasperceelsgrenzen (oranje) en/of topografische perceelsgrenzen (groen)? U hoeft dan alleen het volgnummer in het gewasperceel te vermelden. Is dit niet het geval, teken dan met blauwe pen het gehele gewasperceel in en zet het volgnummer in het gewasperceel.

X = 231323
Y = 440506

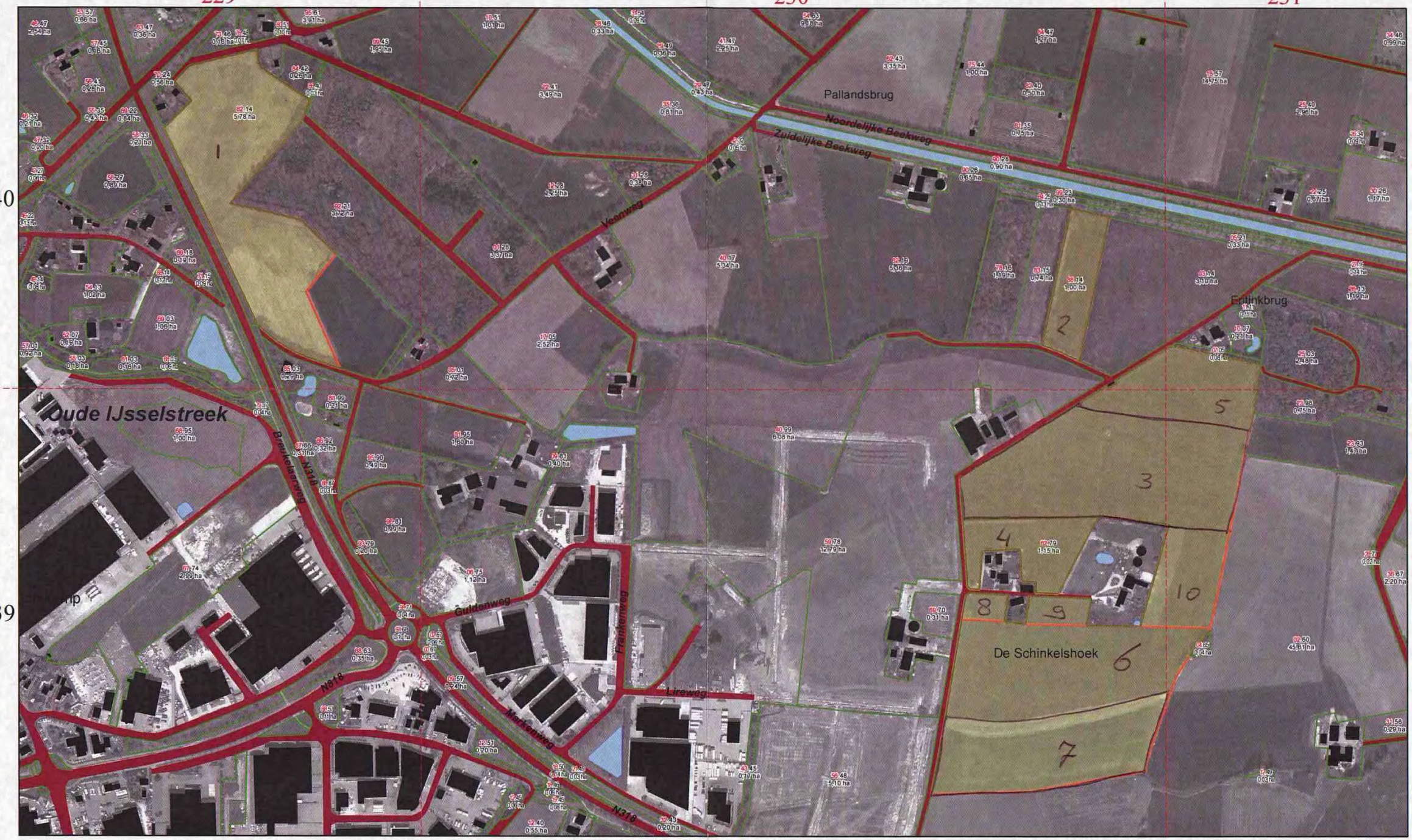

X = 229463
Y = 439406

Gecombineerde opgave 2008 voor:
Landbouwtelling, Mestwetgeving en de Verzamelaanvraag GLB

Naam 10.2.e, 10.2.g

Relatienummer 10.2.g

Aanvraagnummer 6741563

6741563KB001

Schaal 1 : 5000

- Uw gewasperceelsgrenzen in 2007
- Uw gewaspercelen in 2007
- Topografische perceelsgrenzen
- 06.53 Topografisch perceelsnummer
- 1,89 ha Oppervlakte topografisch perceel
- Heuvelland / Veenweidegebieden
- Probleemgebieden
- Kilometerlijn
- Gemeentegrens
- Provinciegrens
- Landsgrens
- Spoorwegen
- Gebouwen en huizen
- Verharde wegen en kavelpaden
- Water en sloten

Luchtfoto: 2007

Volgnummer: 001

07 MEI 2008
Dienst Regelingen
Assen

Provincie Gelderland

N

landbouw, natuur en voedselkwaliteit

Kaartproductie: Alterra / Grontmij Nederland bv
Kaartondergrond: Topografische Dienst Nederland
Copyright luchtfoto Aerodata Int. Surveys, aeroGRID©2007
Nationaal Wegenbestand (NWB) RWS/AVV
Bestelnummer: 9235468

Is een gewasperceel omlijnd met voorgedrukte gewasperceelsgrenzen (oranje) en/of topografische perceelsgrenzen (groen)? U hoeft dan alleen het volgnummer in het gewasperceel te vermelden. Is dit niet het geval, teken dan met blauwe pen het gehele gewasperceel in en zet het volgnummer in het gewasperceel.

X = 232190
Y = 441187

X = 230330
Y = 440087

Gecombineerde opgave 2008 voor:
Landbouwtelling, Mestwetgeving en de Verzamelaanvraag GLB

Naam 10.2.e, 10.2.g

Relatienummer 10.2.g

Aanvraagnummer 6741563

* 6 7 4 1 5 6 3 K B 0 0 2 *

Schaal 1 : 5000

- Uw gewasperceelsgrenzen in 2007
- Uw gewaspercelen in 2007
- Topografische perceelsgrenzen
- 06.53 Topografisch perceelsnummer
- 1,89 ha Oppervlakte topografisch perceel
- Heuvelland / Veenweidegebieden
- Probleemgebieden
- Kilometerlijn
- Gemeentegrens
- Provinciegrens
- Landsgrens
- Spoorwegen
- Gebouwen en huizen
- Verharde wegen en kavelpaden
- Water en sloten

Luchtfoto: 2007

Volgnummer: 002

07 MEI 2008
Dienst Regelingen
Assen

Provincie Gelderland

N

landbouw, natuur en voedselkwaliteit

Kaartproductie: Alterra / Grontmij Nederland bv
Kaartondergrond: Topografische Dienst Nederland
Copyright luchtfoto Aerodata Int. Surveys, aeroGRID©2007
Nationaal Wegenbestand (NWB) RWS/AVV
Bestelnummer: 9235468

Is een gewasperceel omlijnd met voorgedrukte gewasperceelsgrenzen (oranje) en/of topografische perceelsgrenzen (groen)? U hoeft dan alleen het volgnummer in het gewasperceel te vermelden. Is dit niet het geval, teken dan met blauwe pen het gehele gewasperceel in en zet het volgnummer in het gewasperceel.

X = 234544
Y = 442783

232 233 234

442

441

X = 232684
Y = 441683

Gecombineerde opgave 2008 voor:
Landbouwtelling, Mestwetgeving en de Verzamelaanvraag GLB

Naam 10.2.e, 10.2.g

Relatienummer 10.2.g

Aanvraagnummer 6741563

* 6 7 4 1 5 6 3 K B 0 0 3 *

Schaal 1 : 5000

- Uw gewasperceelsgrenzen in 2007
- Uw gewaspercelen in 2007
- Topografische perceelsgrenzen
- 06.53 Topografisch perceelsnummer
- 1,89 ha Oppervlakte topografisch perceel
- Heuvelland / Veenweidegebieden
- Probleemgebieden
- Kilometerlijn
- Gemeentegrens
- Provinciegrens
- Landsgrens
- Spoorwegen
- Gebouwen en huizen
- Verharde wegen en kavelpaden
- Water en sloten

Luchtfoto: 2007

Volgnummer: 003

07 MEI 2008
Dienst Regelingen
Assen

Provincie Gelderland

N

landbouw, natuur en voedselkwaliteit

Kaartproductie: Alterra / Grontmij Nederland bv
Kaartondergrond: Topografische Dienst Nederland
Copyright luchtfoto Aerodata Int. Surveys, aeroGRID©2007
Nationaal Wegenbestand (NWB) RWS/AVV
Bestelnummer: 9235468

Is een gewasperceel omlijnd met voorgedrukte gewasperceelsgrenzen (oranje) en/of topografische perceelsgrenzen (groen)? U hoeft dan alleen het volgnummer in het gewasperceel te vermelden. Is dit niet het geval, teken dan met blauwe pen het gehele gewasperceel in en zet het volgnummer in het gewasperceel.

X = 229620
Y = 444791

X = 227760
Y = 443691

Gecombineerde opgave 2008 voor:
Landbouwtelling, Mestwetgeving en de Verzamelaanvraag GLB

Naam 10.2.e, 10.2.g

Relationummer 10.2.g

Aanvraagnummer 6741563

6741563KB004

Schaal 1 : 5000

- Uw gewasperceelsgrenzen in 2007
- Uw gewaspercelen in 2007
- Topografische perceelsgrenzen
- 08.53 Topografisch perceelsnummer
- 1,89 ha Oppervlakte topografisch perceel
- Heuvelland / Veenweidegebieden
- Probleemgebieden
- Kilometerlijn
- Gemeentegrens
- Provinciegrens
- Landsgrens
- Spoorwegen
- Gebouwen en huizen
- Verharde wegen en kavelpaden
- Water en sloten

Luchtfoto: 2007

Volgnummer: 004

07 MEI 2008
Dienst Regelingen
Assen

Provincie Gelderland

N

landbouw, natuur en voedselkwaliteit

Kaartproductie: Alterra / Grontmij Nederland bv
Kaartondergrond: Topografische Dienst Nederland
Copyright luchtfoto Aerodata Int. Surveys, aeroGRID©2007
Nationaal Wegenbestand (NWB) RWS/AVV
Bestelnummer: 9235468

Naam	10.2.e, 10.2.g
Adres	10.2.e, 10.2.g
Woonplaats	10.2.e, 10.2.g
Telefoonnummer	
E-mailadres	10.2.g
Relatienummer	10.2.g
Aanvraagnummer	**7019269**

7019269FD101

Documentnaam	**7019269FD101**10.2.g **.PDF**
Datum	**12-mei-2009 08:40:04**

Overzicht gewaspercelen 2009

Volgnummer	Beteelde oppervlakte ha are	Gebruikscode	Gewascode		Datum in gebruikname dag-maand-jaar	Toeslagrechten	Subsidie / Bijkomende bestemming	Fosfaatarme / fixerende gronden
1	4,52	07	265		01-01-2009	X		☐
2	1,00	07	265		01-01-2009	X		☐
3	3,81	07	236		01-01-2009	X		☐
4	1,14	07	265		01-01-2009	X		☐
5	2,57	07	265		01-01-2009	X		☐
6	3,51	07	236		01-01-2009	X		☐
7	2,88	07	236		01-01-2009	X		☐
8	0,20	07	265		01-01-2009	X		☐
9	0,30	07	265		01-01-2009	X		☐
10	1,15	07	265		01-01-2009	X		☐
11	2,09	07	259		01-01-2009	X		☐
12	1,28	07	265		01-01-2009	X		☐
13	9,84	01	265		01-01-2009	X		☐
14	3,53	01	1927		01-01-2009	X		☐
15	1,98	01	265		01-01-2009	X		☐
16	3,31	01	259		01-01-2009	X		☐
	43,11	+						

Gebruikscodes

01 Eigendom
02 Reguliere pacht
03 In gebruik van een terreinbeherende organisatie
04 Tijdelijk gebruik in het kader van de Landinrichtingswet, Reconstructie- of Herinrichtingswet
61 Reguliere pacht kortlopend
62 Eenmalige pacht
63 Teeltpacht
07 Overige exploitatie-vormen
09 Erfpacht
10 Pacht van geringe oppervlakten
11 Natuurpacht (reservaats- of beheerspacht)
12 Geliberaliseerde pacht, langer dan 6 jaar
13 Geliberaliseerde pacht, 6 jaar of korter

Bijkomende bestemming

1 Steun voor eiwit-houdende gewassen
2 Steun voor energie-gewassen
4 Steun voor noten
5 Steun voor zaaizaad van vezelvlas
6 Steun voor zetmeel-aardappelen
7 Gedroogde voeder-gewassen
8 PGV (1-jarige PGV/VW/HVL)

Dienst
Regelingen

landbouw, natuur en voedselkwaliteit

Overzicht Kaarten bij Gecombineerde opgave 2009

Naam	10.2.e, 10.2.g
Adres	10.2.e, 10.2.g
Woonplaats	10.2.e, 10.2.g
Telefoonnummer	
E-mailadres	10.2.g
Relatienummer	10.2.g
Aanvraagnummer	**7019269**

7019269KD101

Documentnaam	**7019269KD101**10.2.g **.PDF**
Datum	**12-mei-2009 08:40:03**

Naam: 10.2.e, 10.2.g

Relatienummer: 10.2.g

Aanvraagnummer: 7019269

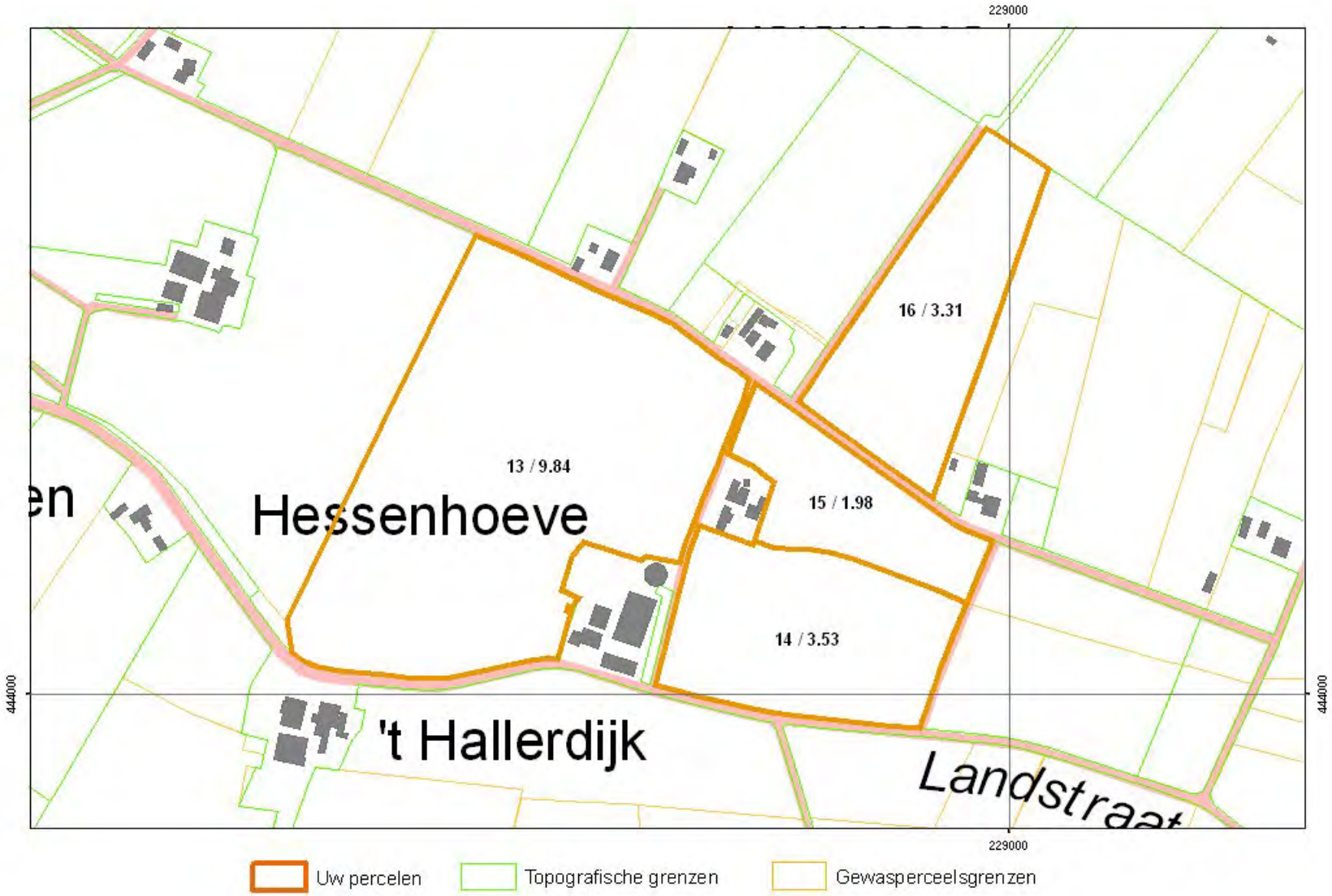

Naam: 10.2.e, 10.2.g

Relatienummer: 10.2.g

Aanvraagnummer: 7019269

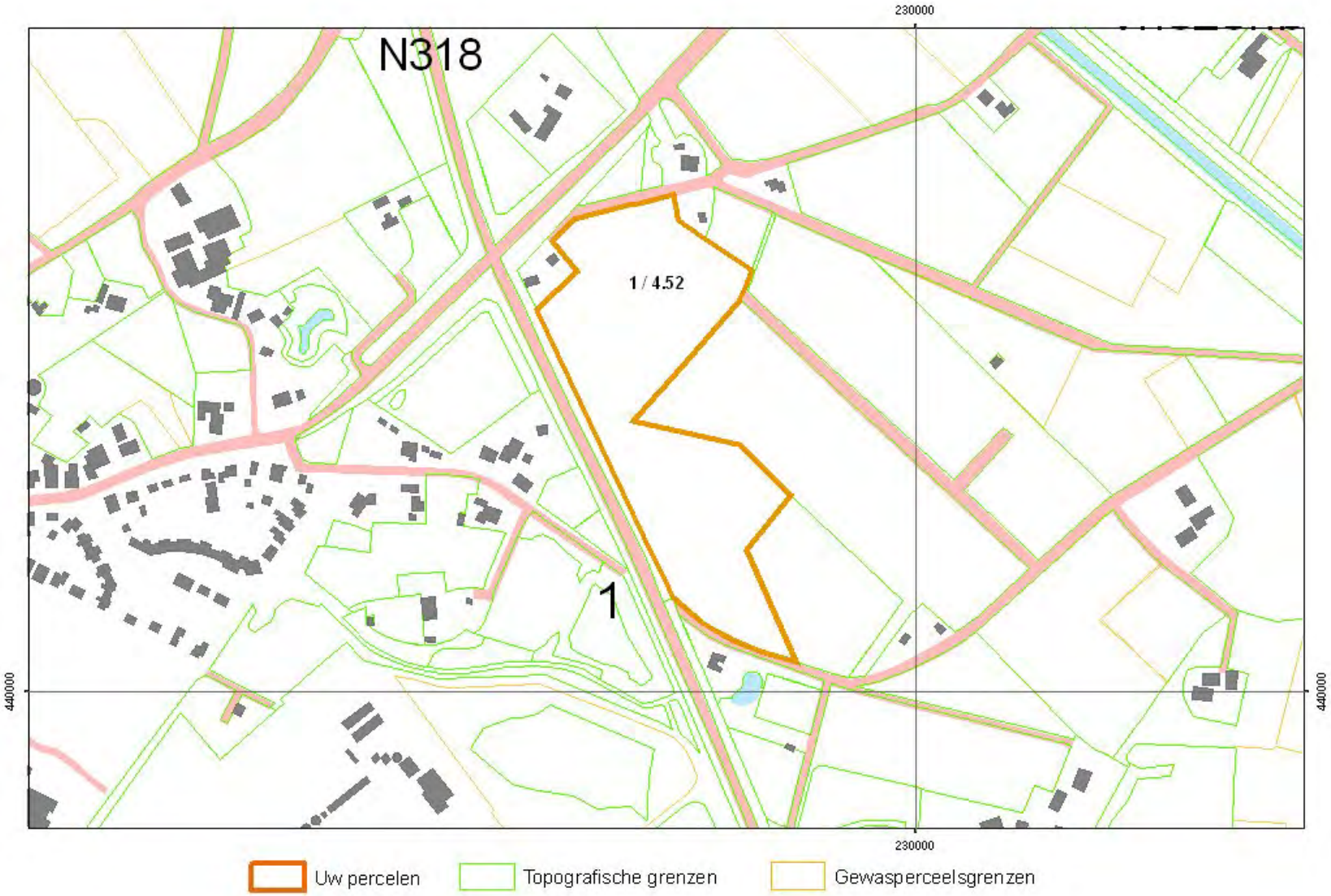

Naam: 10.2.e, 10.2.g

Relatienummer: 10.2.g

Aanvraagnummer: 7019269

Naam: 10.2.e, 10.2.g

Relatienummer: 10.2.g

Aanvraagnummer: 7019269

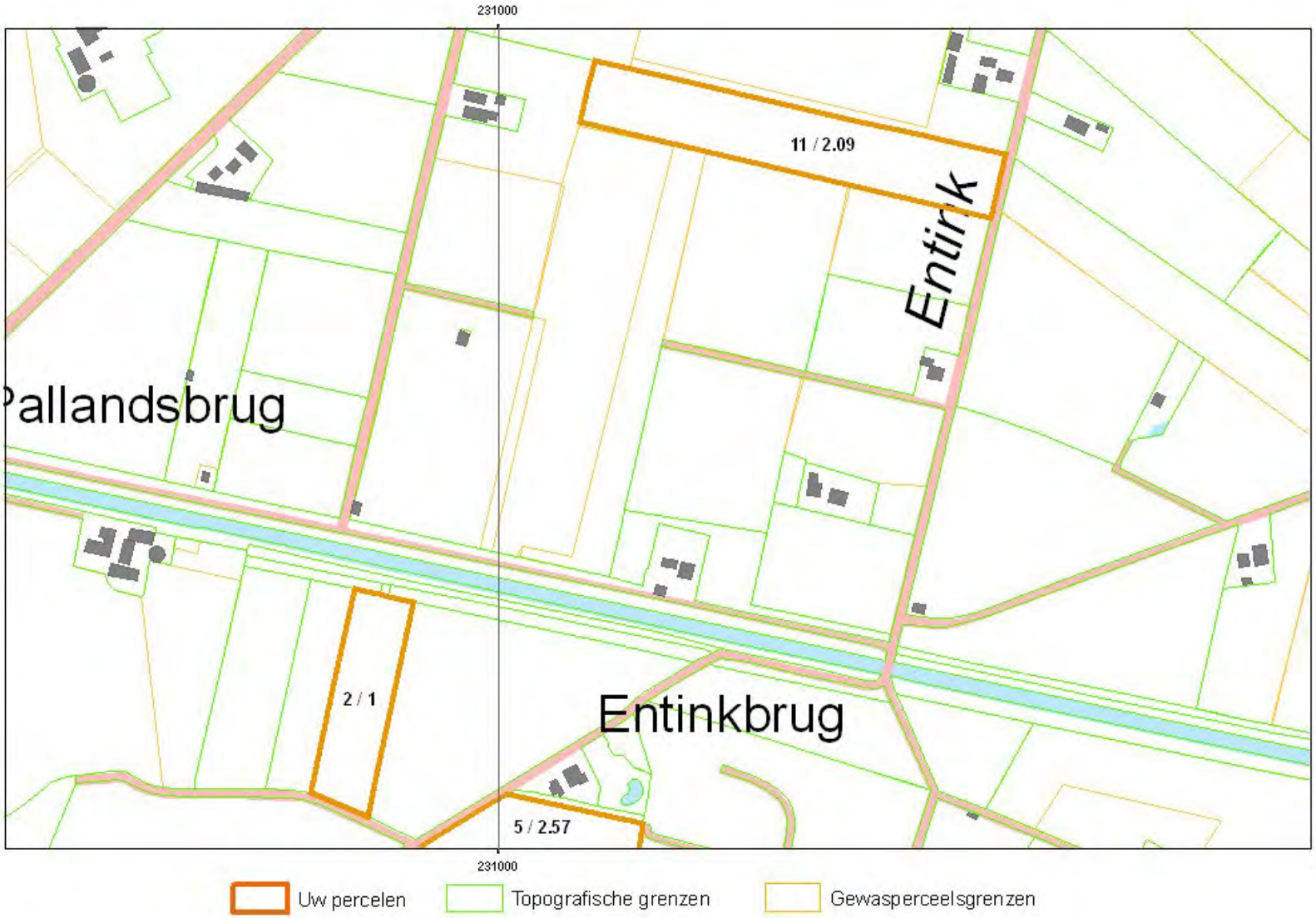

Naam: 10.2.e, 10.2.g

Relatienummer: 10.2.g

Aanvraagnummer: 7019269

Dienst Regelingen
Ministerie van Landbouw, Natuur en Voedselkwaliteit

Opgave gewaspercelen

Gecombineerde Opgave 2010

Uw gegevens:

Naam	:	10.2.e, 10.2.g
Adres	:	10.2.e, 10.2.g
Woonplaats	:	10.2.e, 10.2.g
Telefoonnummer	:	10.2.e, 10.2.g
Mobiel telefoonnummer	:	10.2.e, 10.2.g
E-mailadres	:	10.2.g
Relatienummer	:	10.2.g
Aanvraagnummer	:	7231755
Kamer van Koophandelnummer	:	
Burgerservicenummer	:	10.2.e

Gemachtigde

Naam	:	10.2.g
Adres	:	10.2.g
Woonplaats	:	10.2.g
Telefoonnummer	:	10.2.e, 10.2.g
Mobiel telefoonnummer	:	10.2.e, 10.2.g
E-mailadres	:	10.2.g
Relatienummer	:	10.2.g
Kamer van Koophandelnummer	:	
Burgerservicenummer	:	

*7231755KD00110.2.g *

Documentnaam	10.2.g _GO_gewaspercelen_2010_20100423.pdf
Datum	23-04-2010 15:44:53

Dienst Regelingen
Ministerie van Landbouw, Natuur en Voedselkwaliteit

Opgave gewaspercelen — Gecombineerde Opgave 2010

Samenvattend overzicht van de door u opgegeven percelen/landschapselementen

Totaal bedrijf		Opp.	aant.Perc.
Totale oppervlakte gewaspercelen en landschapselementen		42,83	17
Totale bijtelling slotenmarge		0,00	0
Subsidies			
Totaal aangevraagde opp. uitbetaling toeslagrechten		42,83	17
Totaal aangevraagde zaaizaad van vezelvlas		0,00	0
Totaal aangevraagde zetmeelaardappelen		0,00	0
Totaal aanvraag Probleemgebieden vergoeding		0,00	0
Vaarvergoeding (provincie Noord-Holland)		0,00	0
Mest			
Fosfaatdifferentiatie	PAL-waarde (grasland)		0
	Pw-waarde (bouwland)		0
Volgteelt			1
Gebruikstitel			
01	Eigendom	18,56	5
07	Overige exploitatievormen	24,27	12
Gewascode			
236	Gerst, zomer-	8,29	3
259	Mais, snij-	3,27	1
265	Grasland, blijvend	25,27	12
1927	Aardappelen, poot, op zand/veengrond,	6,00	1

Percentage Grasland

Op basis van de opgegeven gewaspercelen is het percentage grasland minder dan 70%

Dienst Regelingen
Ministerie van Landbouw, Natuur en Voedselkwaliteit

Opgave gewaspercelen

Gecombineerde Opgave 2010

Gebruikscodes

01 Eigendom

Pacht
02 Reguliere pacht
61 Reguliere pacht kortlopend
62 Eenmalige pacht
63 Teeltpacht
09 Erfpacht
10 Pacht van geringe oppervlakten
11 Natuurpacht (reservaats- of beheerspacht)
12 Geliberaliseerde pacht, langer dan 6 jaar
13 Geliberaliseerde pacht, 6 jaar of korter

Overig
03 In gebruik van een terreinbeherende organisatie
04 Tijdelijk gebruik in het kader van de Landinrichting
07 Overige exploitatie-vormen

Subsidies

5 zaaizaad vezelvlas
6 zetmeel
8 PGV (1-jarige PGV/HVL)
9 Vaarvergoeding

Overzicht gewaspercelen 2010

Volgnummer	Beteelde oppervlakte (ha are)	Slotenmarge (ha are)	Gebruikscode	Gewascode	Datum in gebruikname (dag-maand-jaar)	Toeslagrechten	Fosfaat: pal Waarde	Fosfaat: pw Waarde	Subsidie
1	4,60		07	265	01-01-2010	☒			
2	0,92		07	265	01-01-2010	☒			
3	4,04		07	265	01-01-2010	☒			
4	1,09		07	265	01-01-2010	☒			
5	2,35		07	265	01-01-2010	☒			
6	3,45		07	236	01-01-2010	☒			
7	2,83		07	236	01-01-2010	☒			
8	0,25		07	265	01-01-2010	☒			
9	0,37		07	265	01-01-2010	☒			
10	1,14		07	265	01-01-2010	☒			
11	2,01		07	236	01-01-2010	☒			
12	1,22		07	265	01-01-2010	☒			
13	6,00		01	1927	01-01-2010	☒			
Reden overschrijding topografische grens:					Overige reden: Kavelpad weggehaald.				
14	3,55		01	265	01-01-2010	☒			
15	2,09		01	265	01-01-2010	☒			
16	3,27		01	259	01-01-2010	☒			
17	3,65		01	265	01-01-2010	☒			
Reden overschrijding topografische grens:					Overige reden: Kavelpad weggehaald				
	42,83 +								

Dienst Regelingen
Ministerie van Landbouw, Natuur en Voedselkwaliteit

Opgave gewaspercelen

Gecombineerde Opgave 2010

Naam: 10.2.e, 10.2.g

Relatienummer: 10.2.g

Burgerservicenummer: 10.2.e

Aanvraagnummer: 7231755

229.285,43 | 440.813,89

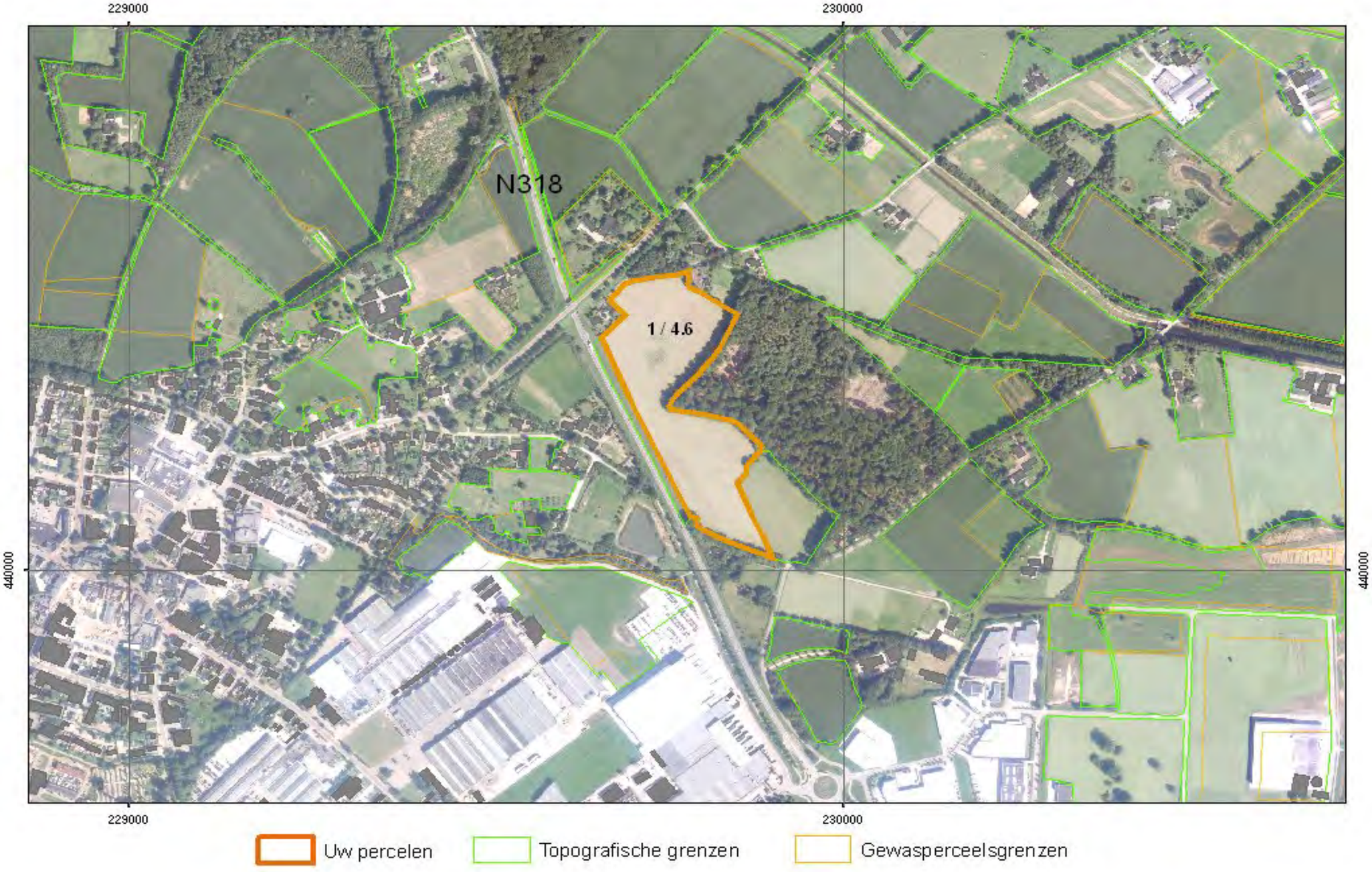

230.275,43 | 439.653,89

Dienst Regelingen
Ministerie van Landbouw, Natuur en Voedselkwaliteit

Gecombineerde Opgave 2010

Naam: 10.2.e, 10.2.g
Relatienummer: 10.2.g

Burgerservicenummer: 10.2.e
Aanvraagnummer: 7231755

230.409,67 | 440.426,67

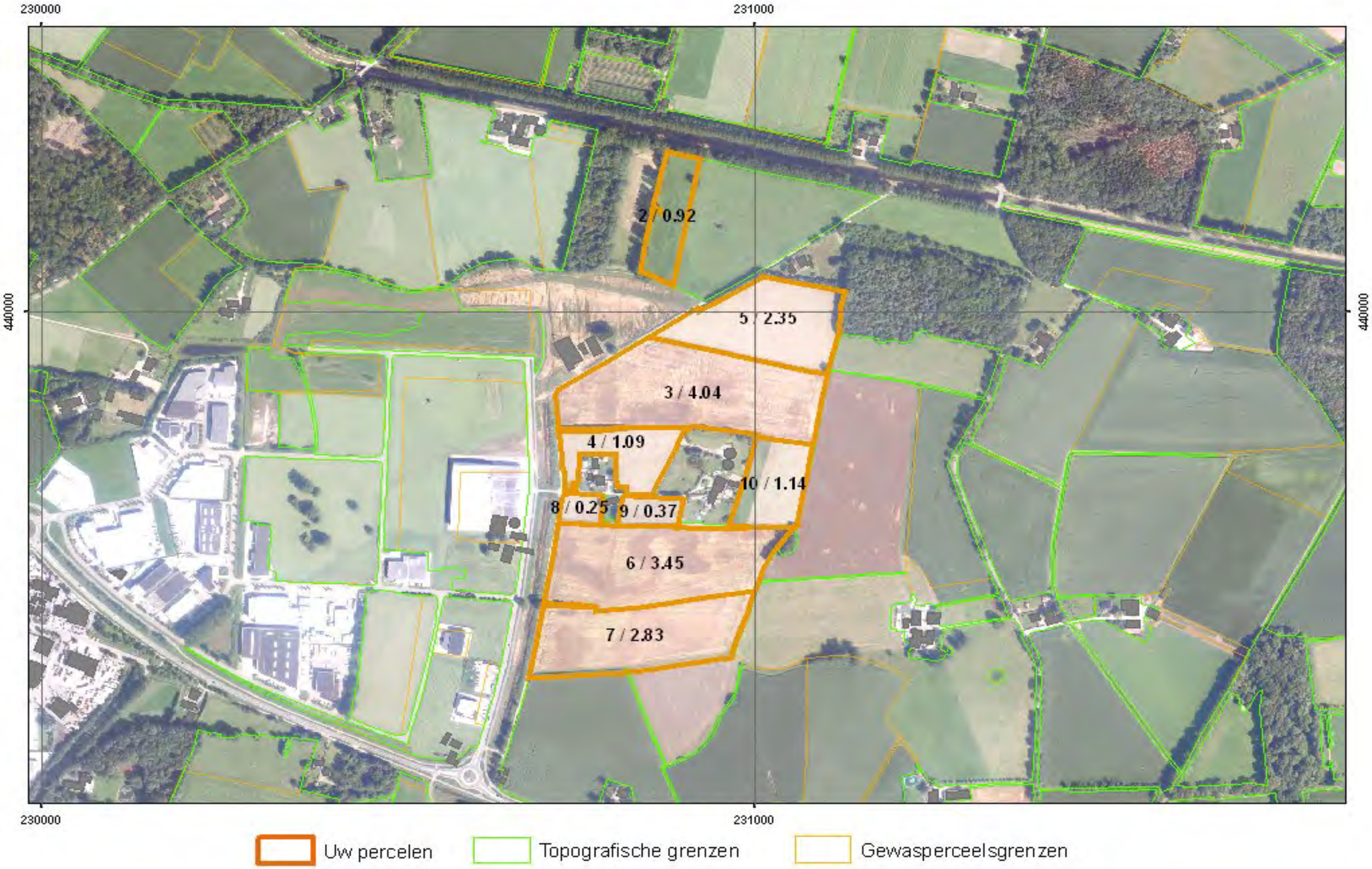

231.399,67 | 439.266,67

Dienst Regelingen
Ministerie van Landbouw, Natuur en Voedselkwaliteit

Gecombineerde Opgave 2010

Naam: 10.2.e, 10.2.g
Relatienummer: 10.2.g

Burgerservicenummer: 10.2.e
Aanvraagnummer: 7231755

228.193,56 | 444.822,50

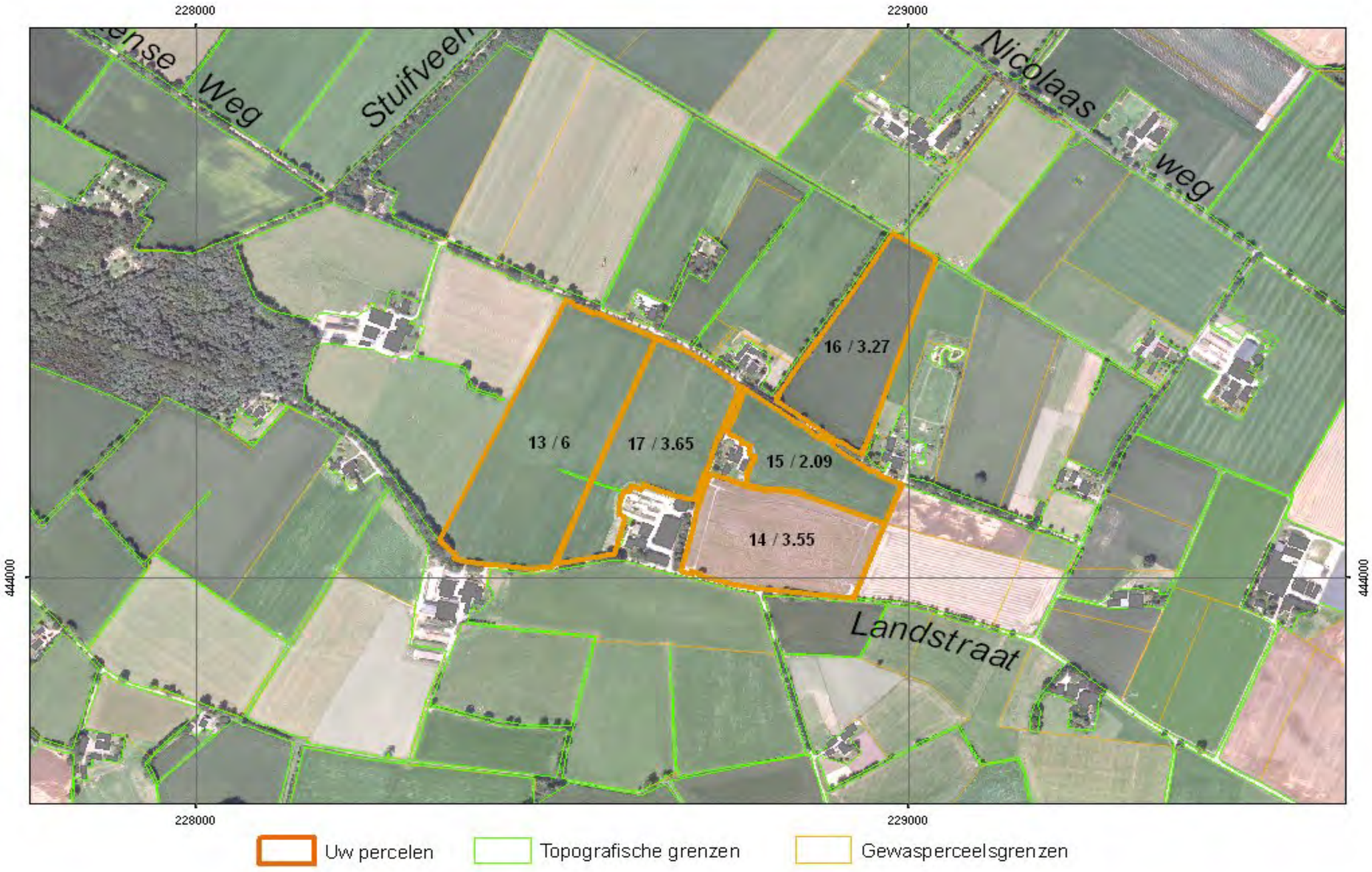

229.183,56 | 443.662,50

Dienst Regelingen
Ministerie van Landbouw, Natuur en Voedselkwaliteit

Gecombineerde Opgave 2010

Naam: 10.2.e, 10.2.g
Relatienummer: 10.2.g

Burgerservicenummer: 10.2.e
Aanvraagnummer: 7231755

233.118,20 | 442.811,24

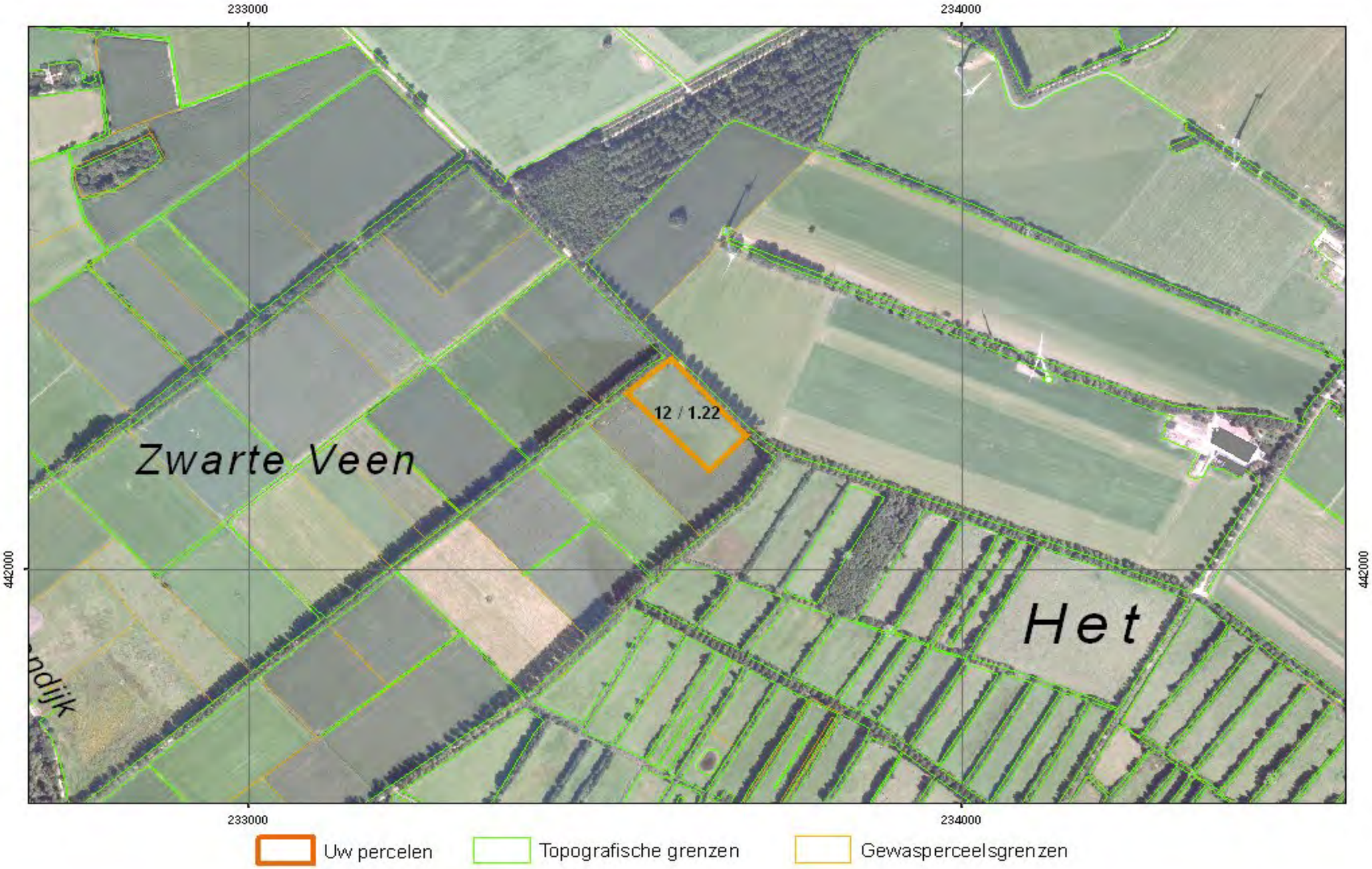

234.108,20 | 441.651,24

Dienst Regelingen
Ministerie van Landbouw, Natuur en Voedselkwaliteit

Gecombineerde Opgave 2010

Naam: 10.2.e, 10.2.g
Relatienummer: 10.2.g

Burgerservicenummer: 10.2.e
Aanvraagnummer: 7231755

230.763,58 | 441.216,35

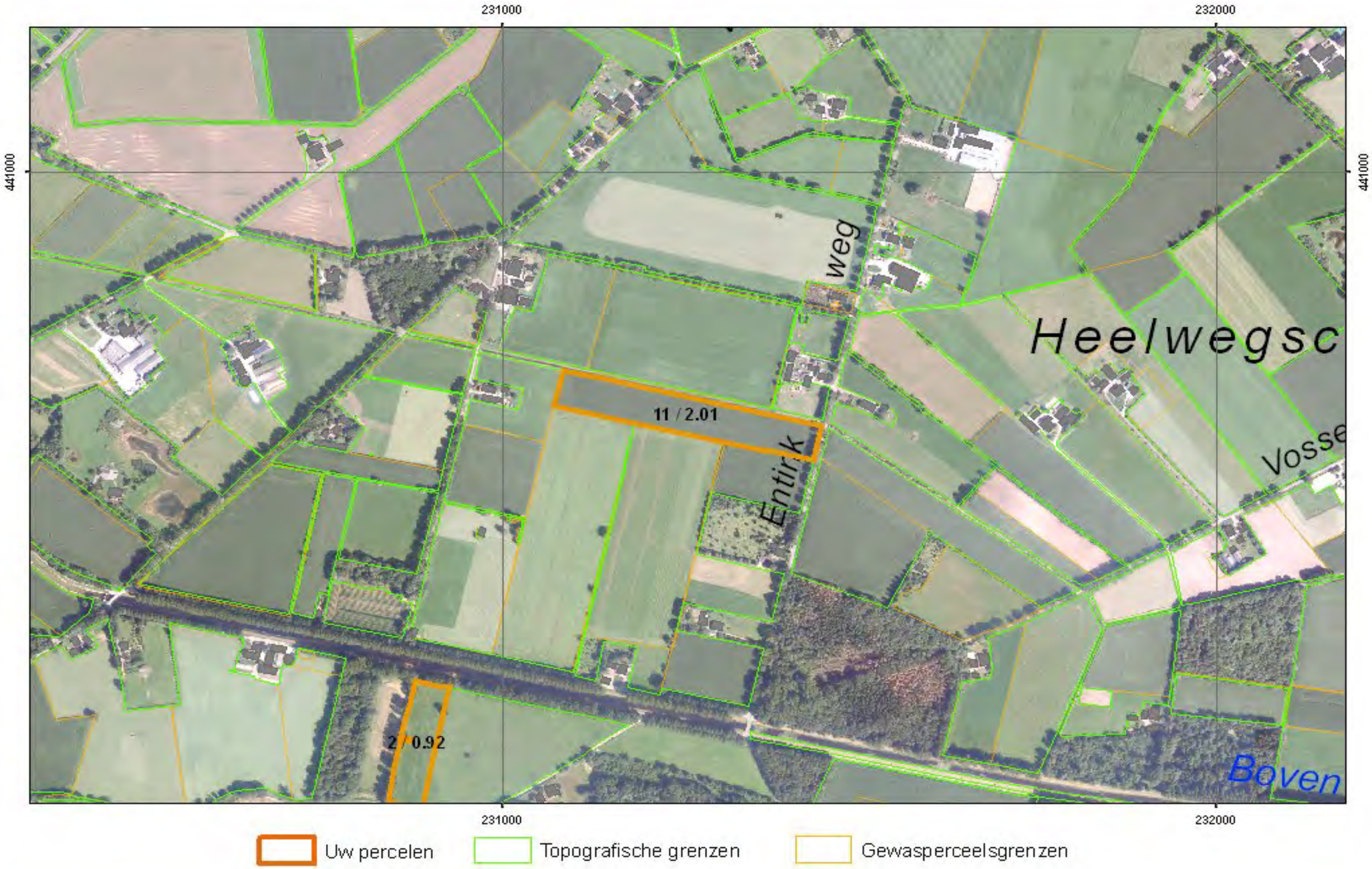

231.753,58 | 440.056,35

Dienst Regelingen
Ministerie van Economische Zaken, Landbouw en Innovatie

Opgave gewaspercelen

Gecombineerde Opgave 2011

Uw gegevens:

Naam	: 10.2.e, 10.2.g
Adres	: 10.2.e, 10.2.g
Woonplaats	: 10.2.e, 10.2.g
Telefoonnummer	: 10.2.e, 10.2.g
Mobiel telefoonnummer	:
E-mailadres	: 10.2.g
Relatienummer	: 10.2.g
Aanvraagnummer	: 7654329
Kamer van Koophandelnummer	:
Burgerservicenummer	: 10.2.e

Gemachtigde

Naam	: 10.2.g
Adres	: 10.2.g
Woonplaats	: 10.2.g
Relatienummer	: 10.2.g
Kamer van Koophandelnummer	:
Burgerservicenummer	:

*7654329KD00110.2.g *

Documentnaam	10.2.g _GO_gewaspercelen_2011_20110422.pdf
Datum	22-04-2011 14:48:02

Dienst Regelingen
Ministerie van Economische Zaken, Landbouw en Innovatie

Opgave gewaspercelen — Gecombineerde Opgave 2011

Samenvattend overzicht gewaspercelen/landschapselementen

Totaal bedrijf		Opp. (ha)	Aant. Perc.
Totaal grond in gebruik of beheer		42,65	17
Totaal slotenmarge		n.v.t.	0
Subsidies - totaal aangevraagd			
Uitbetaling toeslagrechten		42,65	17
Zaaizaad van vezelvlas		n.v.t.	0
Zetmeelaardappelen		n.v.t.	0
Probleemgebiedenvergoeding		n.v.t.	0
Vaarvergoeding		n.v.t.	0
Mest			
Fosfaatdifferentiatie	PAL-waarde (grasland)	n.v.t.	0
	Pw-waarde (bouwland)	n.v.t.	0
Volgteelten		7,85	3
Gebruikstitel			
01	Eigendom	18,59	5
07	Overige exploitatievormen	24,06	12
Gewascode			
236	Gerst, zomer-	7,85	3
265	Grasland, blijvend	34,80	14

Dienst Regelingen
Ministerie van Economische Zaken, Landbouw en Innovatie

Opgave gewaspercelen

Gecombineerde Opgave 2011

Gebruikscodes

01 Eigendom

Pacht
02 Reguliere pacht
61 Reguliere pacht kortlopend
62 Eenmalige pacht
63 Teeltpacht
09 Erfpacht
10 Pacht van geringe oppervlakten
11 Natuurpacht (reservaats- of beheerspacht)
12 Geliberaliseerde pacht, langer dan 6 jaar
13 Geliberaliseerde pacht, 6 jaar of korter

Overig
03 In gebruik van een terreinbeherende organisatie
04 Tijdelijk gebruik in het kader van de Landinrichting
07 Overige exploitatie-vormen

Subsidies

5 Zaaizaad vezelvlas
6 Zetmeelaardappelen
8 Probleemgebieden-vergoeding
9 Vaarvergoeding

Overzicht gewaspercelen 2011

Volgnummer	Beteelde oppervlakte (ha are)	Slotenmarge (ha are)	Gebruikscode	Gewascode	Datum in gebruikname (dag-maand-jaar)	Toeslagrechten	Fosfaat: pal Waarde	Fosfaat: pw Waarde	Subsidie
1	4,60		07	265	01-01-2011	☒			
2	0,92		07	265	01-01-2011	☒			
3	4,05		07	265	01-01-2011	☒			
4	1,11		07	265	01-01-2011	☒			
5	2,25		07	265	01-01-2011	☒			
6	3,61		07	265	01-01-2011	☒			
7	2,62		07	236	01-01-2011	☒			
8	0,22		07	265	01-01-2011	☒			
9	0,32		07	265	01-01-2011	☒			
10	1,13		07	265	01-01-2011	☒			
11	2,01		07	236	01-01-2011	☒			
12	1,22		07	265	01-01-2011	☒			
13	6,02		01	265	01-01-2011	☒			
14	3,54		01	265	01-01-2011	☒			
Datum wijziging topografische grens:					01-01-2011				
Reden wijziging topografische grens:					Vergroting door herindeling/ruilverkaveling/stadsuitbreiding				
Reden overname:					Overige reden: Onjuist ingetekend				
15	2,09		01	265	01-01-2011	☒			
Reden overname:					Overige reden: Onjuist ingetekend.				
16	3,22		01	236	01-01-2011	☒			
17	3,72		01	265	01-01-2011	☒			
	42,65 +								

Dienst Regelingen
Ministerie van Economische Zaken, Landbouw en Innovatie

Opgave gewaspercelen

Gecombineerde Opgave 2011

Volgteelten

Volgnummer gewasperceel	Gewascode		Oppervlakte (ha)
7	2299	Groenbemesters, Niet- Vlinderbloemige	2,62
11	2299	Groenbemesters, Niet- Vlinderbloemige	2,01
16	2299	Groenbemesters, Niet- Vlinderbloemige	3,22

Opgave gewaspercelen

Gecombineerde Opgave 2011

Naam: [redacted]

Relatienummer: [redacted]

Burgerservicenummer: [redacted]

Aanvraagnummer: 7654329

230.763,61 | 441.216,35

231.753,61 | 440.056,35

Gecombineerde Opgave 2011

Naam: [redacted]
Relatienummer: [redacted]

Burgerservicenummer: [redacted]
Aanvraagnummer: 7654329

230.411,29 | 440.431,32

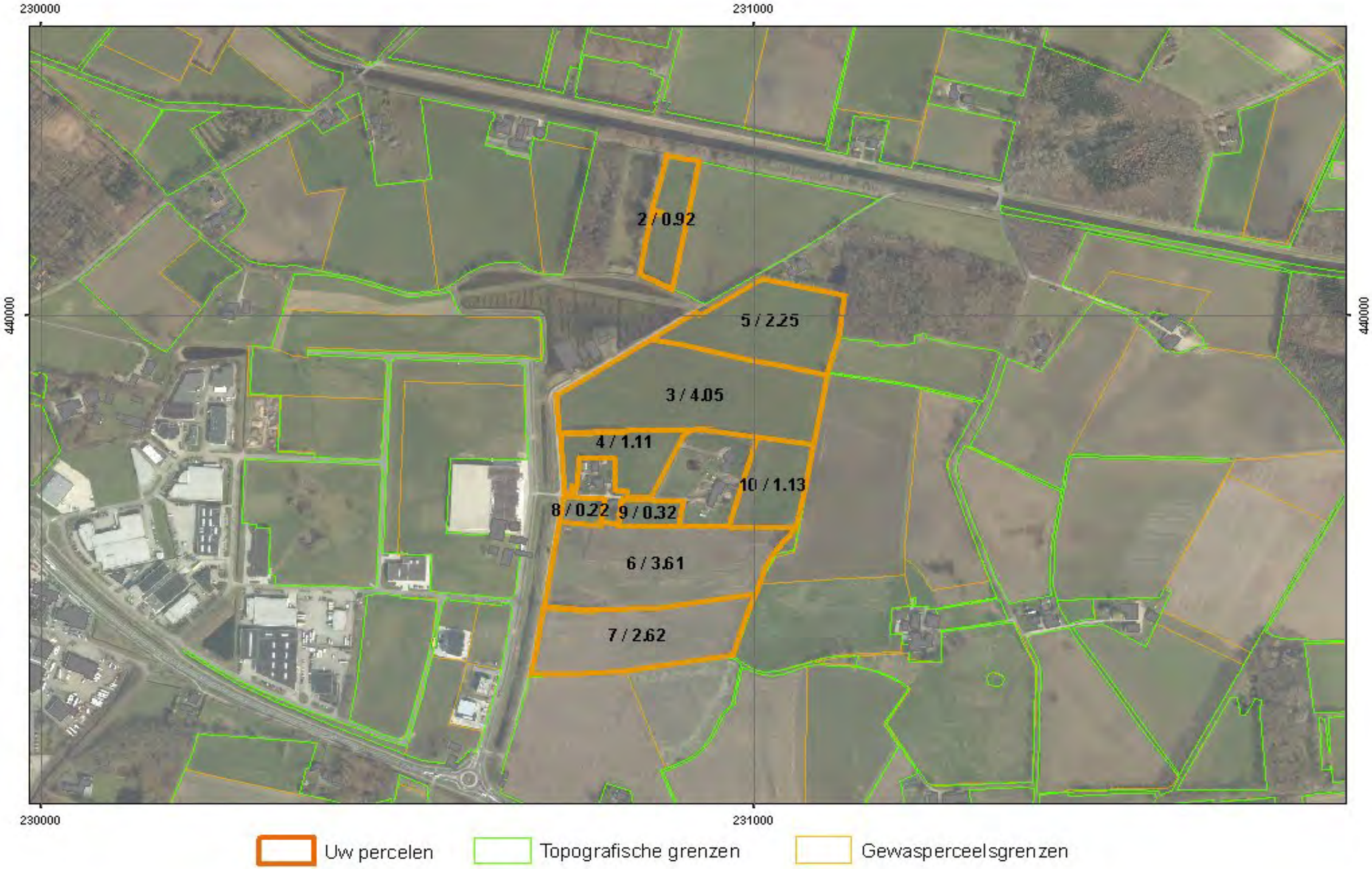

231.401,29 | 439.271,32

Gecombineerde Opgave 2011

Naam: [redacted]
Relatienummer: [redacted]

Burgerservicenummer: [redacted]
Aanvraagnummer: 7654329

233.118,20 | 442.811,24

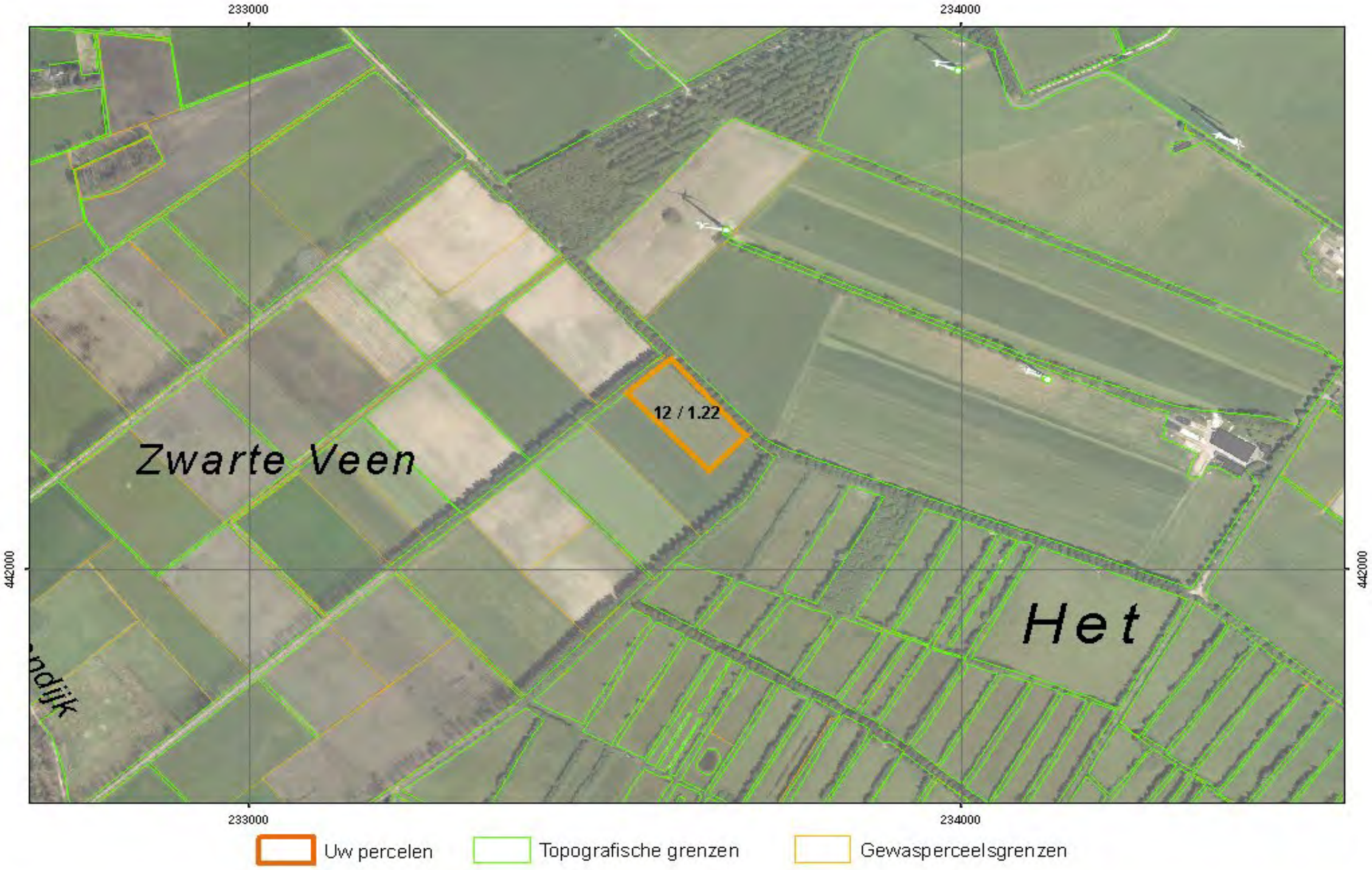

234.108,20 | 441.651,24

Gecombineerde Opgave 2011

Naam: [redacted]
Relatienummer: [redacted]

Burgerservicenummer: [redacted]
Aanvraagnummer: 7654329

228.193,83 | 444.821,42

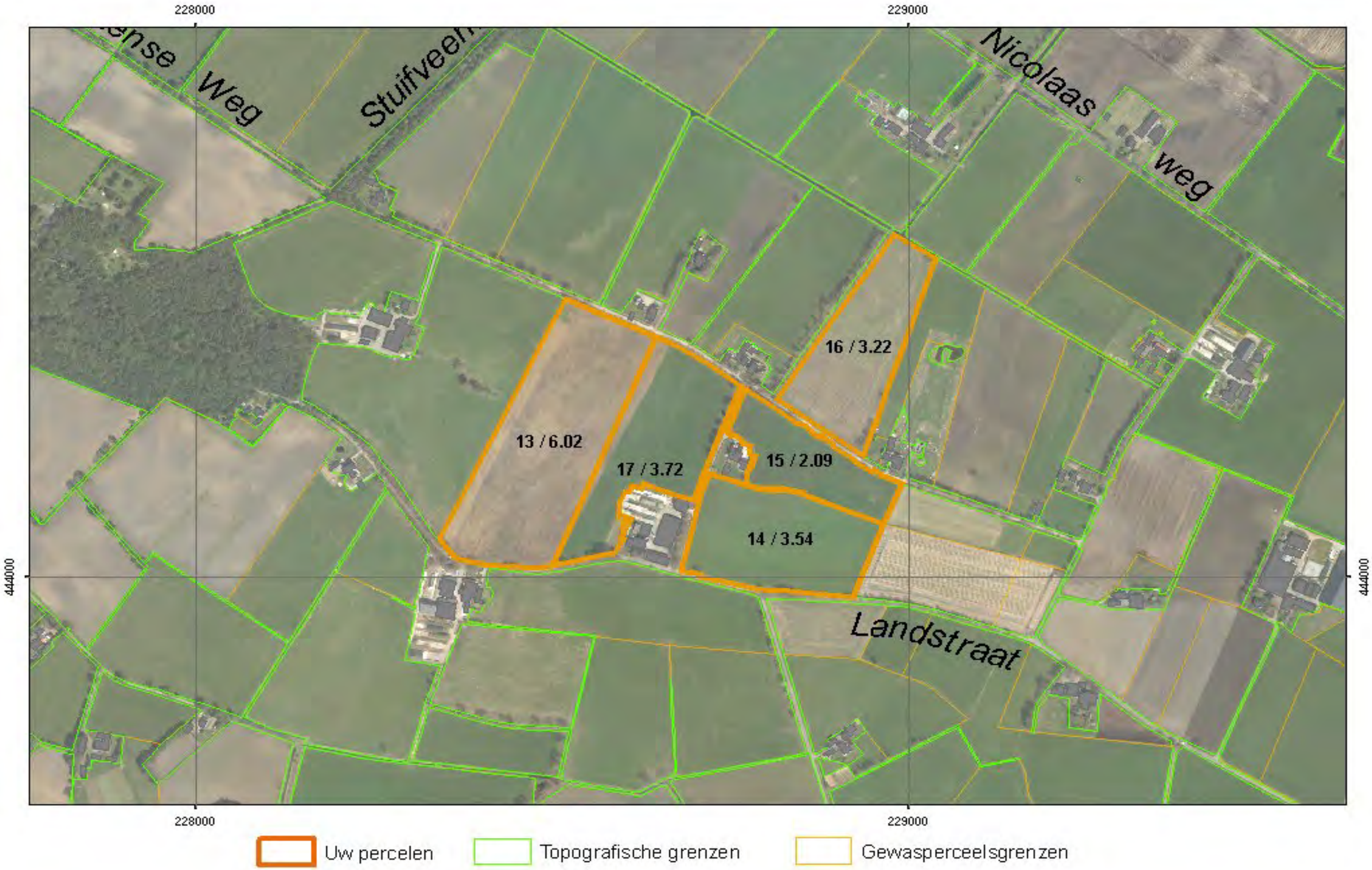

229.183,83 | 443.661,42

Gecombineerde Opgave 2011

Naam: [redacted]
Relatienummer: [redacted]

Burgerservicenummer: [redacted]
Aanvraagnummer: 7654329

229.285,43 | 440.813,89

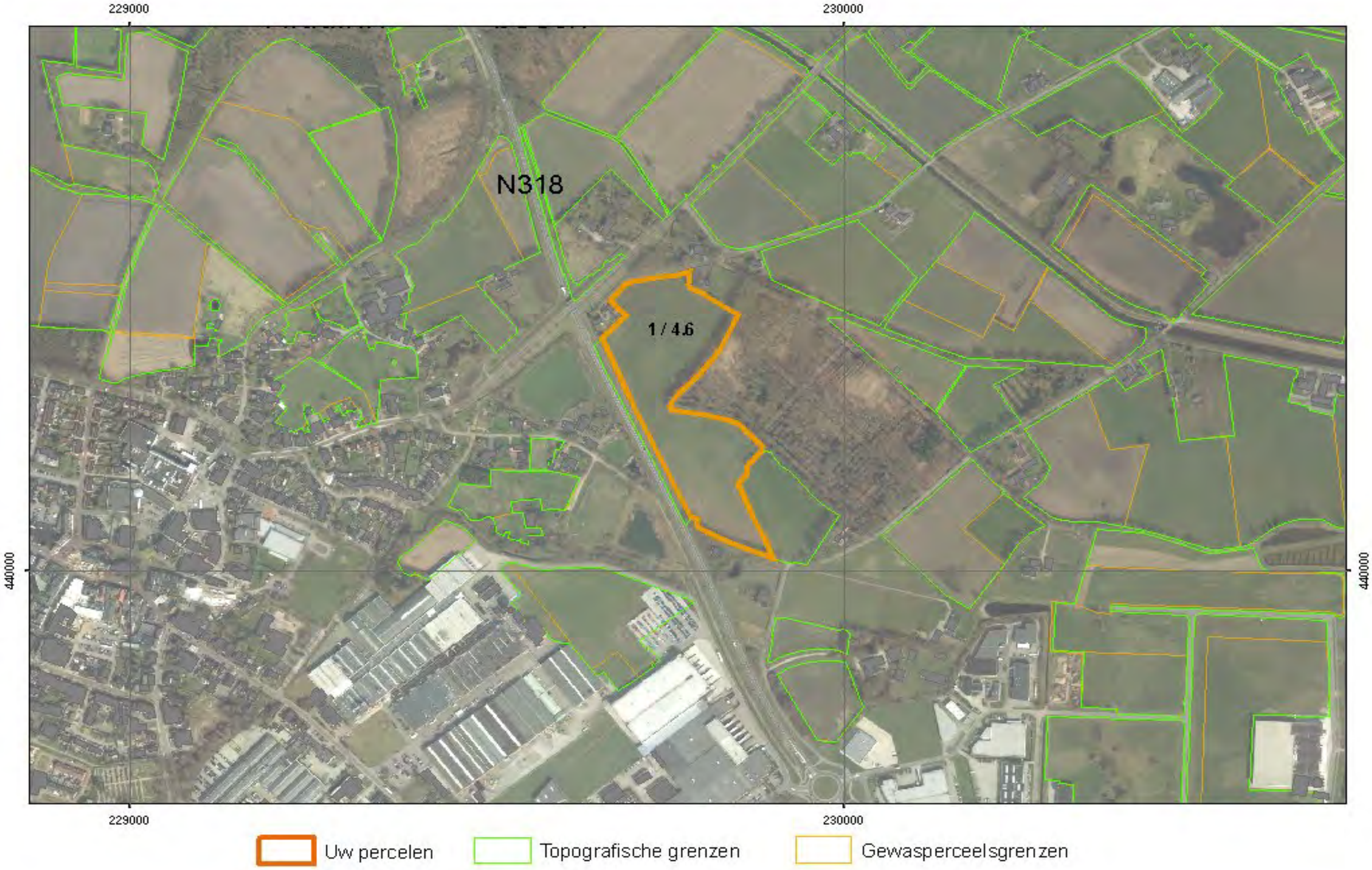

230.275,43 | 439.653,89

Dienst Regelingen
Ministerie van Economische Zaken, Landbouw en Innovatie

Opgave Gewaspercelen

Gecombineerde opgave 2012

Uw gegevens:

Naam	: 10.2.e, 10.2.g
Adres	: 10.2.e, 10.2.g
Woonplaats	: 10.2.e, 10.2.g
Telefoonnummer	: 10.2.e, 10.2.g
Mobiel telefoonnummer	:
E-mailadres	: 10.2.g
Relatienummer	: 10.2.g
Aanvraagnummer	: 8047370
Kamer van Koophandelnummer	:
Burgerservicenummer	: 10.2.e

Gemachtigde

Naam	: 10.2.g
Adres	: 10.2.g
Woonplaats	: 10.2.g
Relatienummer	: 10.2.g
Kamer van Koophandelnummer	:
Burgerservicenummer	:

*8047370KD00110.2.g *

Documentnaam	10.2.g _GO_gewaspercelen_2012_20120412.pdf
Datum en tijdstip	12-04-2012 14:39:57

Dienst Regelingen
Ministerie van Economische Zaken, Landbouw en Innovatie

Opgave Gewaspercelen — Gecombineerde opgave 2012

Samenvattend overzicht gewaspercelen/landschapselementen

Totaal bedrijf		Opp. (ha)	Aant. Perc.
Totaal grond in gebruik of beheer		41,52	16
Totaal slotenmarge		n.v.t.	0
Subsidies - totaal aangevraagd			
Uitbetaling toeslagrechten		41,52	16
Probleemgebiedenvergoeding		n.v.t.	0
Vaarvergoeding		n.v.t.	0
Mest			
Fosfaatdifferentiatie	PAL-waarde (grasland)	n.v.t.	0
	Pw-waarde (bouwland)	n.v.t.	0
Volgteelt		n.v.t.	0
Gebruikstitel			
01	Eigendom	18,44	5
07	Overige exploitatievormen	23,08	11
Gewascode			
236	Gerst, zomer-	8,04	3
265	Grasland, blijvend	29,98	12
3731	Aardappelen, poot op zand/veengrond	3,50	1

Dienst Regelingen
Ministerie van Economische Zaken, Landbouw en Innovatie

Opgave Gewaspercelen

Gecombineerde opgave 2012

Gebruikscodes

01 Eigendom

Pacht
02 Reguliere pacht
61 Reguliere pacht kortlopend
62 Eenmalige pacht
63 Teeltpacht
09 Erfpacht
10 Pacht van geringe oppervlakten
11 Natuurpacht (reservaats- of beheerspacht)
12 Geliberaliseerde pacht, langer dan 6 jaar
13 Geliberaliseerde pacht, 6 jaar of korter

Overig
03 In gebruik van een terreinbeherende organisatie
04 Tijdelijk gebruik in het kader van de Landinrichting
07 Overige exploitatie-vormen

Subsidies

8 Probleemgebieden-vergoeding
9 Vaarvergoeding

Opgave Gewaspercelen 2012

Volgnummer	Beteelde oppervlakte ha are	Slotenmarge ha are	Gebruikscode	Gewascode	Datum in gebruikname dag-maand-jaar	Toeslagrechten	Fosfaat PAL-waarde	Fosfaat Pw-waarde	Subsidie
1	4,57		07	265	01-01-2012	☒			
3	4,02		07	265	01-01-2012	☒			
4	1,11		07	265	01-01-2012	☒			
5	2,25		07	265	01-01-2012	☒			
6	3,41		07	265	01-01-2012	☒			
7	2,81		07	236	01-01-2012	☒			
8	0,23		07	265	01-01-2012	☒			
Datum wijziging topografische grens:					01-01-2012				
Reden wijziging topografische grens:					Verwijderen landschapselement				
9	0,32		07	265	01-01-2012	☒			
10	1,13		07	265	01-01-2012	☒			
11	2,01		07	236	01-01-2012	☒			
12	1,22		07	265	01-01-2012	☒			
Reden overname:					Perceel geheel (op)nieuw in gebruik genomen				
13	6,44		01	265	01-01-2012	☒			
14	3,50		01	3731	01-01-2012	☒			
Reden overname:					Perceel gedeeltelijk (op)nieuw in gebruik genomen				
15	2,04		01	265	01-01-2012	☒			
Datum wijziging topografische grens:					01-01-2012				
Reden wijziging topografische grens:					Verwijderen bebouwing of weg				
Reden overname:					Overige reden: Foutief ingetekend				

\+
35,06

Dienst Regelingen
Ministerie van Economische Zaken, Landbouw en Innovatie

Opgave Gewaspercelen

Gecombineerde opgave 2012

Opgave Gewaspercelen 2012

Volgnummer	Beteelde oppervlakte (ha are)	Slotenmarge (ha are)	Gebruikscode	Gewascode	Datum in gebruikname (dag-maand-jaar)	Toeslagrechten	Fosfaat: PAL-waarde	Fosfaat: Pw-waarde	Subsidie
16	3,22		01	236	01-01-2012	☒			
Datum wijziging topografische grens:					01-01-2012				
Reden wijziging topografische grens:					Verwijderen bebouwing of weg				
17	3,24		01	265	01-01-2012	☒			
	41,52 +								

Opgave Gewaspercelen

Gecombineerde opgave 2012

Naam: [redacted]

Relatienummer: [redacted]

Burgerservicenummer: [redacted]

Aanvraagnummer: 8047370

227.887 | 444.714

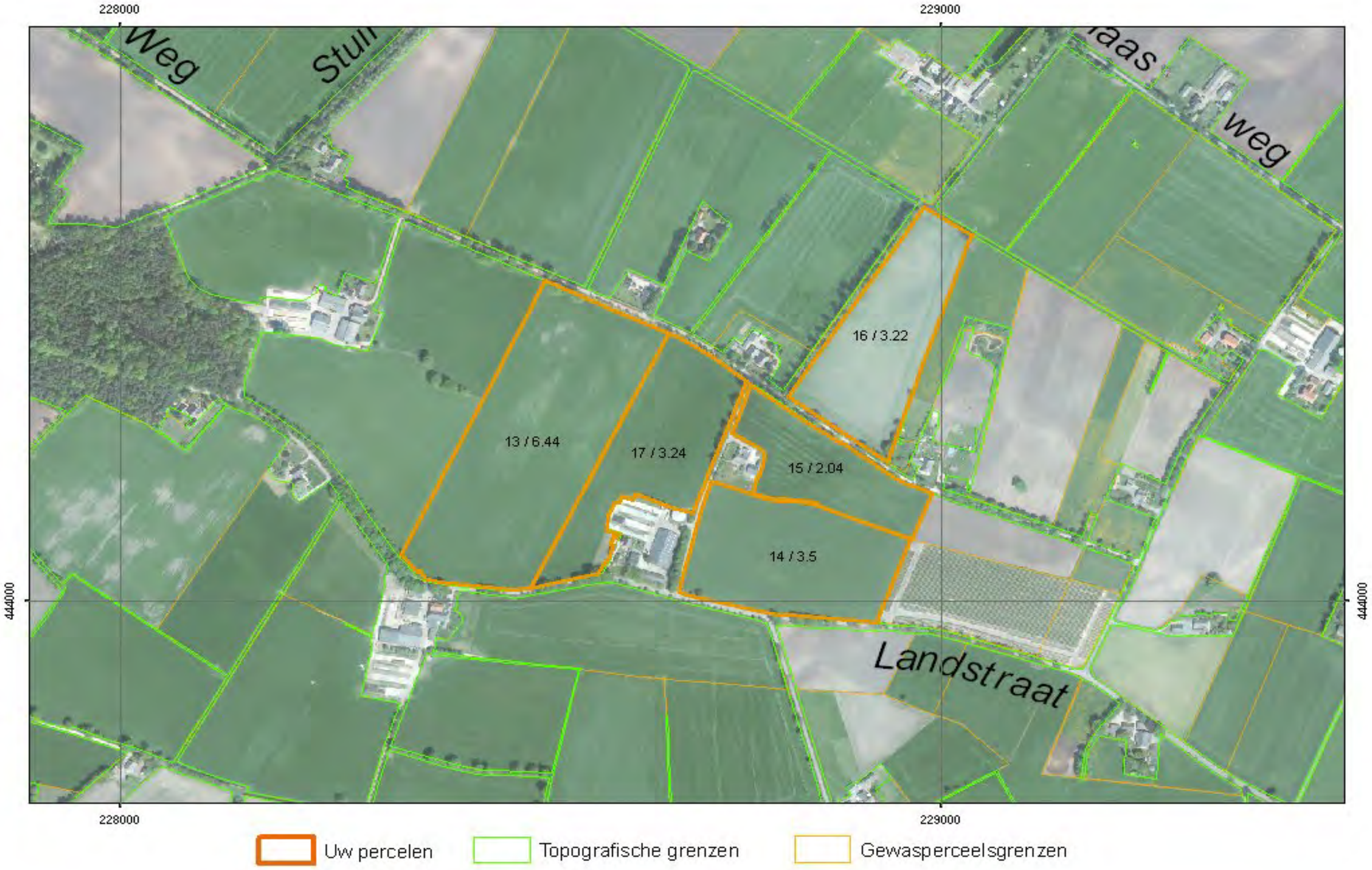

229.492 | 443.769

Gecombineerde opgave 2012

Naam: [redacted]
Relatienummer: [redacted]

Burgerservicenummer: [redacted]
Aanvraagnummer: 8047370

228.975 | 440.707

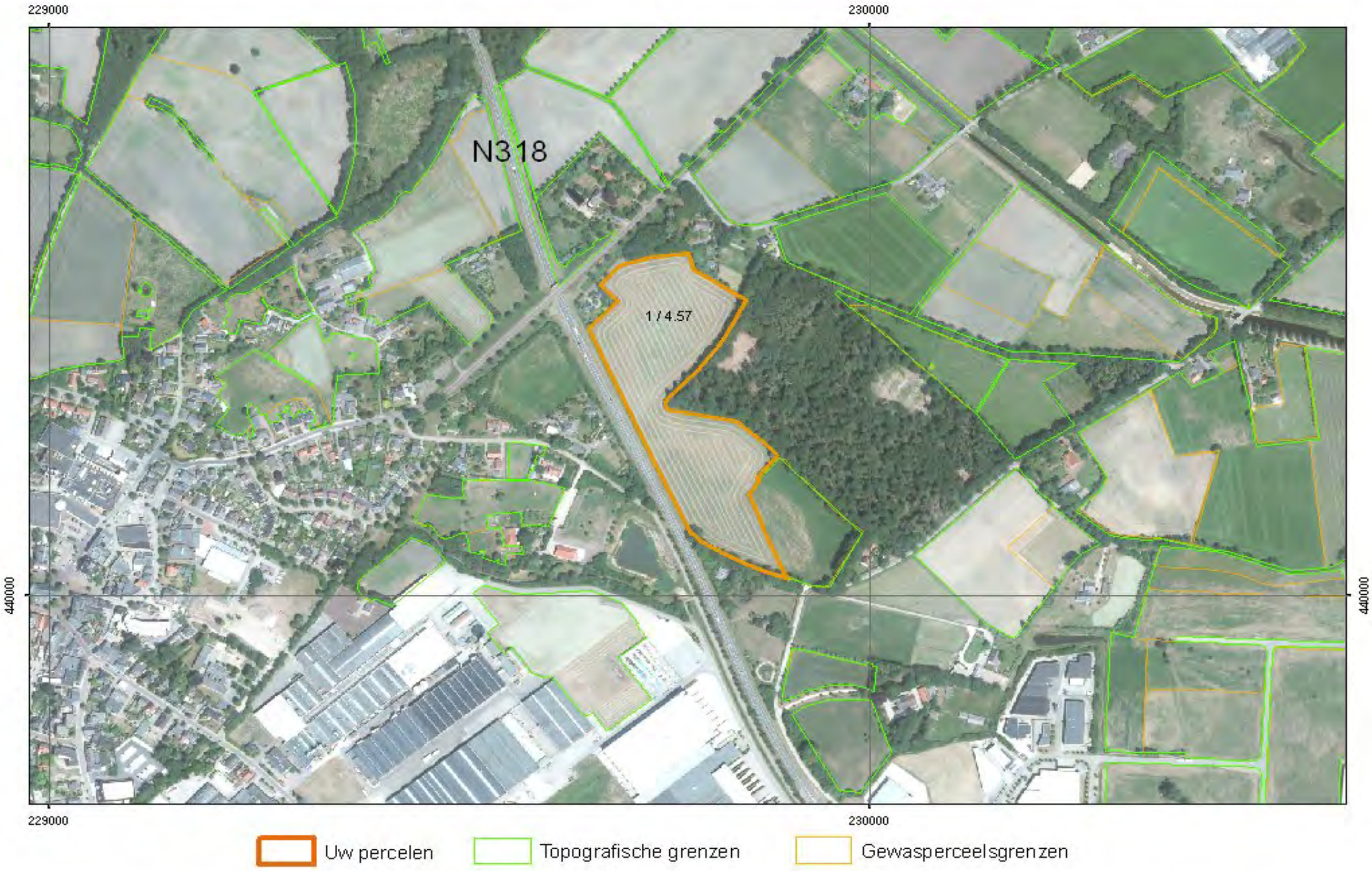

230.580 | 439.762

Gecombineerde opgave 2012

Naam: [redacted]
Relatienummer: [redacted]

Burgerservicenummer: [redacted]
Aanvraagnummer: 8047370

232.810 | 442.703

234.415 | 441.758

Gecombineerde opgave 2012

Naam: [redacted]
Relatienummer: [redacted]

Burgerservicenummer: [redacted]
Aanvraagnummer: 8047370

230.103 | 440.230

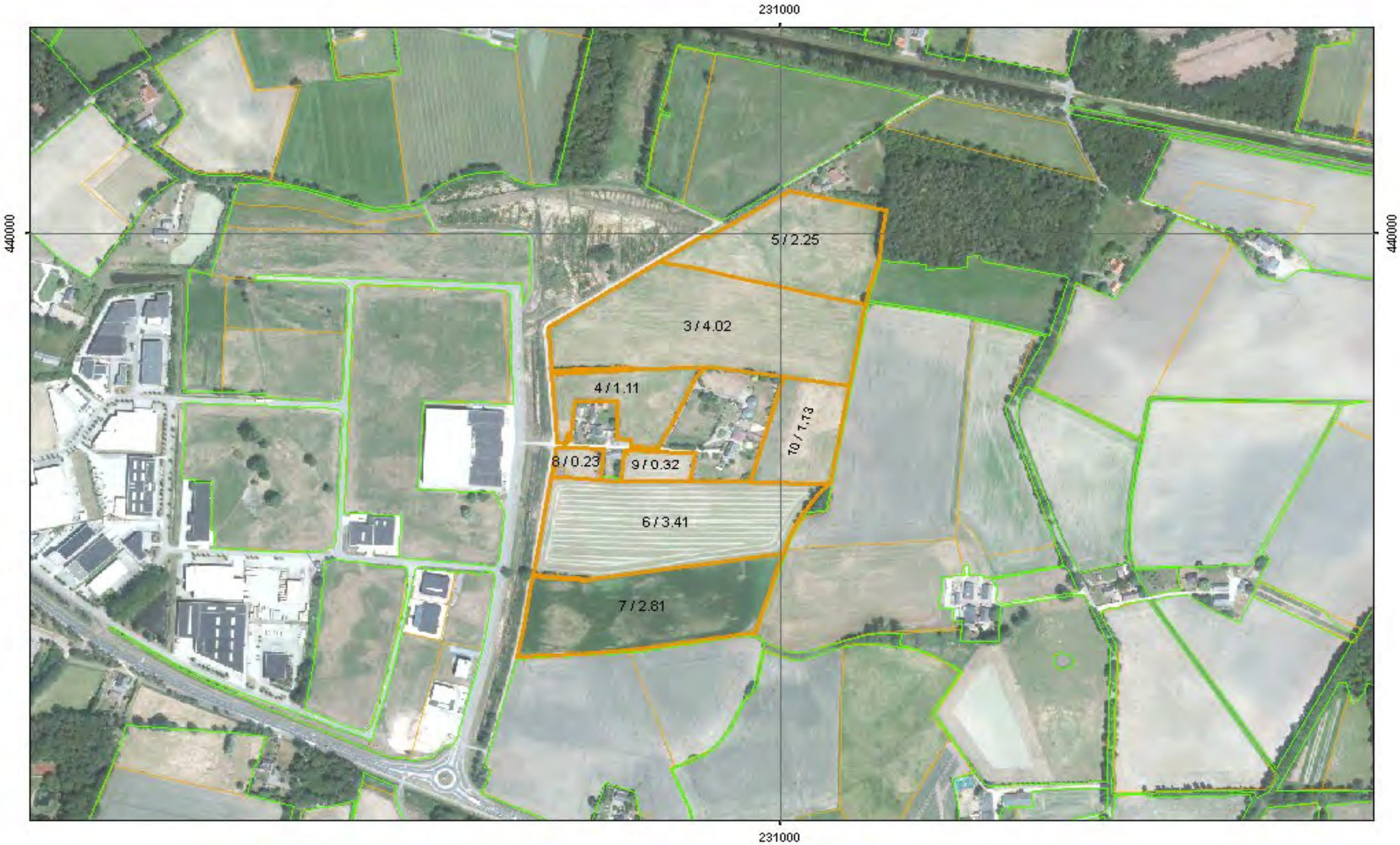

Uw percelen | Topografische grenzen | Gewasperceelsgrenzen

231.708 | 439.285

Naam: [redacted]

Relatienummer: [redacted]

Burgerservicenummer: [redacted]

Aanvraagnummer: 8047370

230.456 | 441.108

232.061 | 440.163

Dienst Regelingen
Ministerie van Economische Zaken

Opgave Gewaspercelen

Gecombineerde opgave 2013

Uw gegevens

Naam	: 10.2.e, 10.2.g
Adres	: 10.2.e, 10.2.g
Woonplaats	: 10.2.e, 10.2.g
Telefoonnummer	: 10.2.e, 10.2.g
Mobiel telefoonnummer	:
E-mailadres	: 10.2.g
Relatienummer	: 10.2.g
Aanvraagnummer	: 8219515
Kamer van Koophandelnummer	:
Burgerservicenummer	: 10.2.e

Gemachtigde

Naam	: 10.2.g
Adres	: 10.2.g
Woonplaats	: 10.2.g
Relatienummer	: 10.2.g
Kamer van Koophandelnummer	:
Burgerservicenummer	:

*8219515KD00110.2.g *

Documentnaam	10.2.g _GO_gewaspercelen_2013_20130419.pdf
Datum en tijdstip	19-04-2013 14:05:21

Dienst Regelingen
Ministerie van Economische Zaken

Opgave Gewaspercelen — Gecombineerde opgave 2013

Samenvattend overzicht gewaspercelen/landschapselementen

Totaal bedrijf		Opp. (ha)	Aant. Perc.
Totaal grond in gebruik of beheer		41,51	16
Totaal slotenmarge		n.v.t.	0
Subsidies - totaal aangevraagd			
Uitbetaling toeslagrechten		41,51	16
Probleemgebiedenvergoeding		n.v.t.	0
Vaarvergoeding		n.v.t.	0
Mest			
Fosfaatdifferentiatie	PAL-waarde (grasland)	n.v.t.	0
	Pw-waarde (bouwland)	n.v.t.	0
Volgteelt		n.v.t.	0
Gebruikstitel			
01	Eigendom	18,40	5
07	Overige exploitatievormen	23,11	11
Gewascode			
236	Gerst, zomer-	8,31	3
265	Grasland, blijvend	29,98	12
3731	Aardappelen, poot op zand/veengrond	3,22	1

Dienst Regelingen
Ministerie van Economische Zaken

Opgave Gewaspercelen

Gecombineerde opgave 2013

Gebruikscodes

01 Eigendom

Pacht
02 Reguliere pacht
61 Reguliere pacht kortlopend
62 Eenmalige pacht
63 Teeltpacht
09 Erfpacht
10 Pacht van geringe oppervlakten
11 Natuurpacht (reservaats- of beheerspacht)
12 Geliberaliseerde pacht, langer dan 6 jaar
13 Geliberaliseerde pacht, 6 jaar of korter

Overig
03 In gebruik van een terreinbeherende organisatie
04 Tijdelijk gebruik in het kader van de Landinrichting
07 Overige exploitatie-vormen

Opgave Gewaspercelen 2013

Volgnummer	Beteelde oppervlakte (ha are)	Slotenmarge (ha are)	Gebruikscode	Gewascode	Datum in gebruikname (dag-maand-jaar)	Toeslagrechten	Probleem gebieden vergoeding	Vaarvergoeding	Fosfaat: PAL-waarde	Fosfaat: Pw-waarde
1	4,58		07	265	01-01-2013	☒	☐	☐		
3	4,03		07	265	01-01-2013	☒	☐	☐		
4	1,11		07	265	01-01-2013	☒	☐	☐		
5	2,25		07	265	01-01-2013	☒	☐	☐		
6	3,41		07	265	01-01-2013	☒	☐	☐		
7	2,81		07	236	01-01-2013	☒	☐	☐		
8	0,23		07	265	01-01-2013	☒	☐	☐		
9	0,32		07	265	01-01-2013	☒	☐	☐		
10	1,14		07	265	01-01-2013	☒	☐	☐		
11	2,01		07	236	01-01-2013	☒	☐	☐		
12	1,22		07	265	01-01-2013	☒	☐	☐		
13	6,45		01	265	01-01-2013	☒	☐	☐		
14	3,49		01	236	01-01-2013	☒	☐	☐		

Datum wijziging topografische grens: 01-01-2013

Reden wijziging topografische grens: Vergroting door herindeling/ruilverkaveling

15	2,01		01	265	01-01-2013	☒	☐	☐		
16	3,22		01	3731	01-01-2013	☒	☐	☐		
17	3,23		01	265	01-01-2013	☒	☐	☐		
	41,51 +									

Opgave Gewaspercelen

Gecombineerde opgave 2013

Naam: [redacted]

Relationummer: [redacted]

Burgerservicenummer: [redacted]

Aanvraagnummer: 8219515

229.589 | 440.475

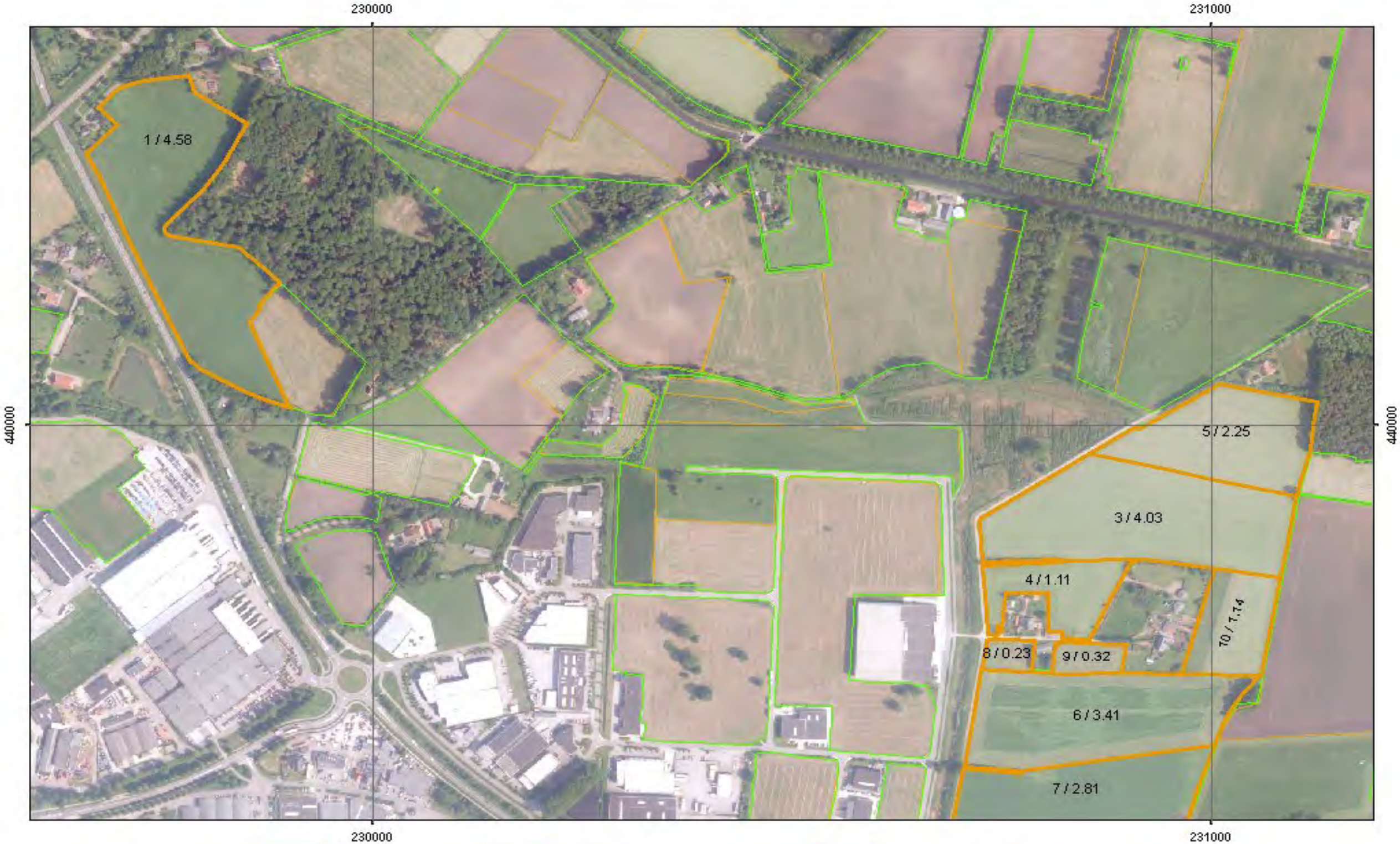

231.194 | 439.530

Naam: [redacted]
Relatienummer: [redacted]

Burgerservicenummer: [redacted]
Aanvraagnummer: 8219515

230.456 | 441.108

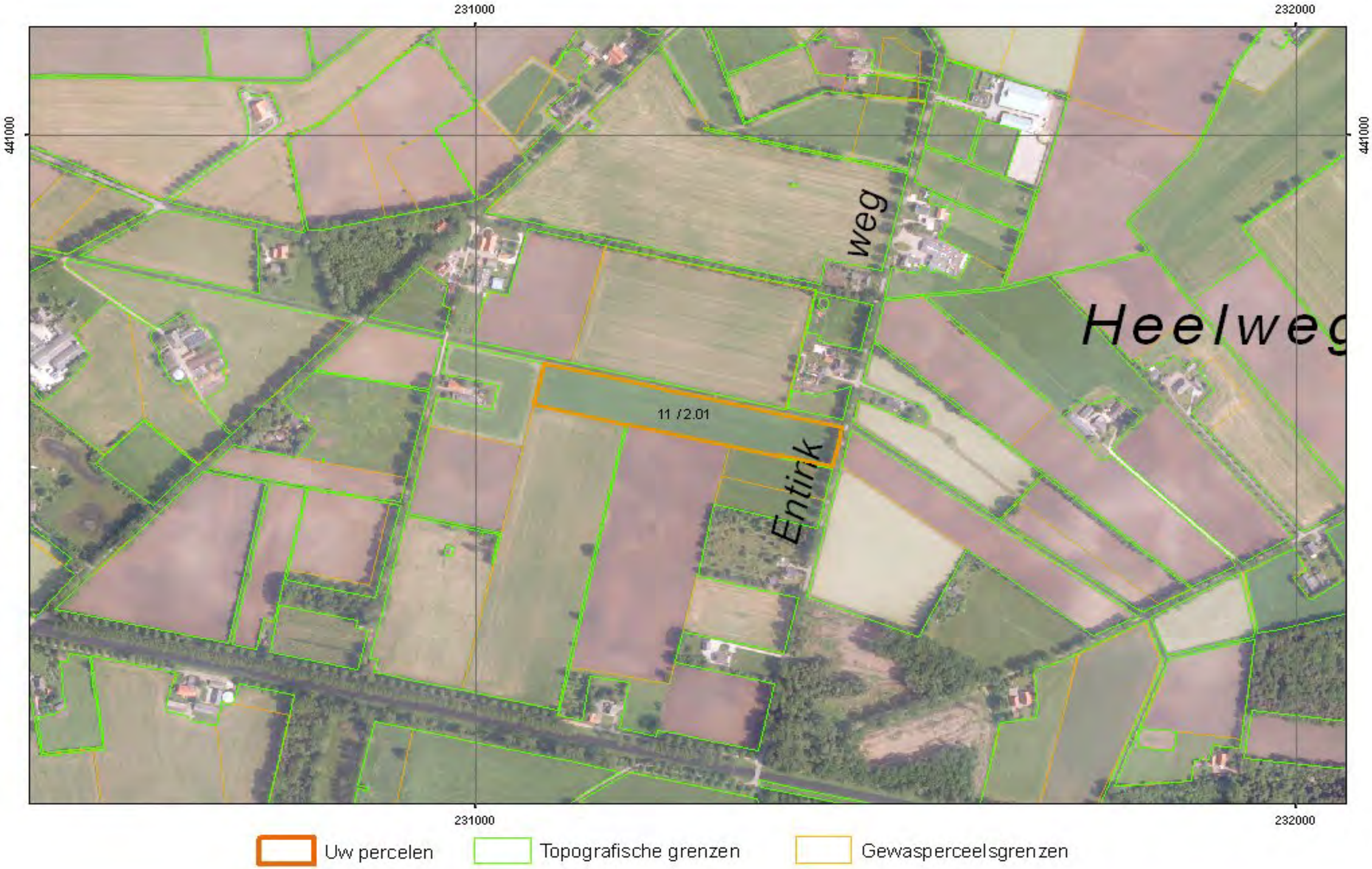

232.061 | 440.163

Gecombineerde opgave 2013

Naam: [redacted]
Relatienummer: [redacted]

Burgerservicenummer: [redacted]
Aanvraagnummer: 8219515

230.042 | 440.001

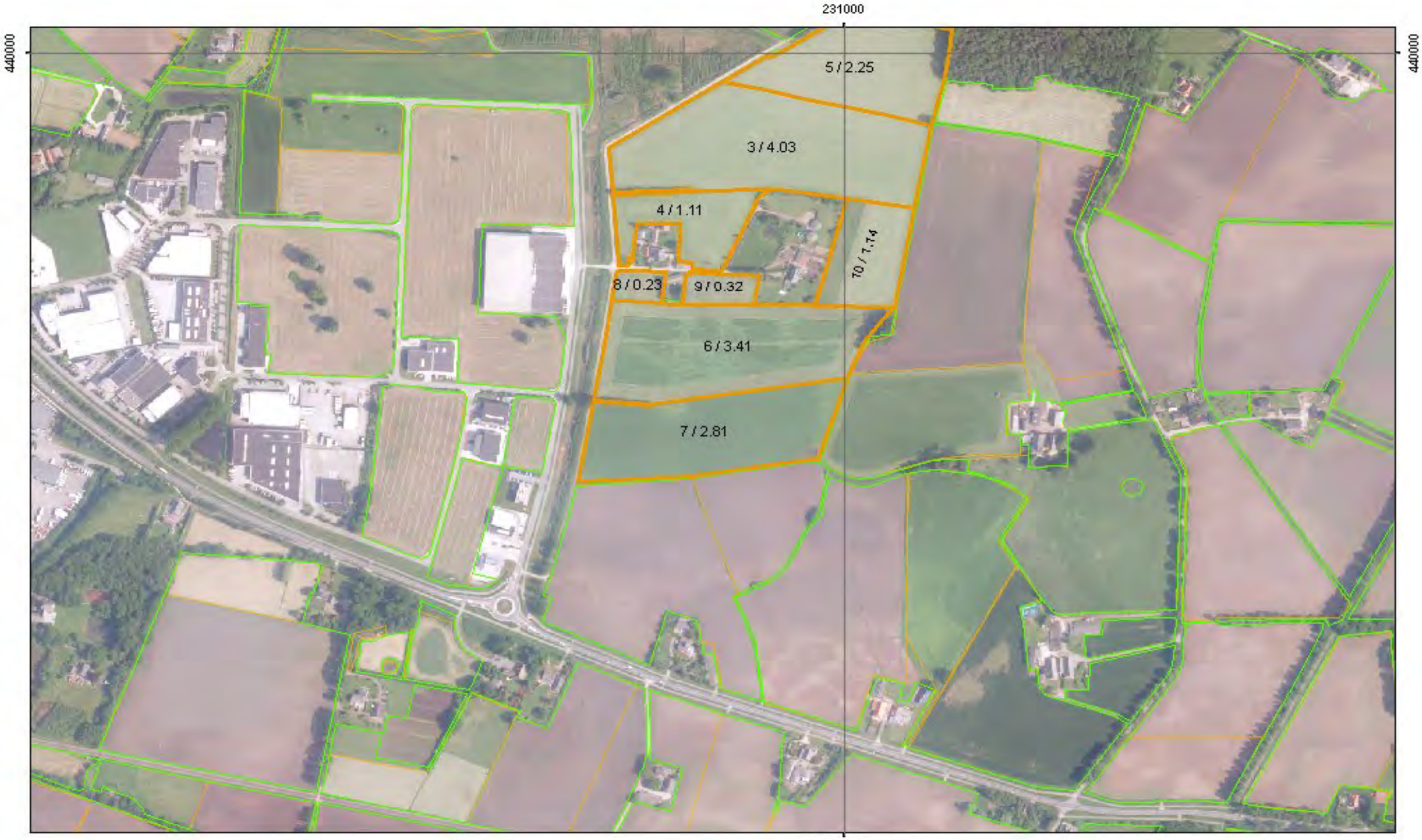

Uw percelen | Topografische grenzen | Gewasperceelsgrenzen

231.647 | 439.056

Gecombineerde opgave 2013

Naam: [redacted]
Relatienummer: [redacted]

Burgerservicenummer: [redacted]
Aanvraagnummer: 8219515

227.887 | 444.715

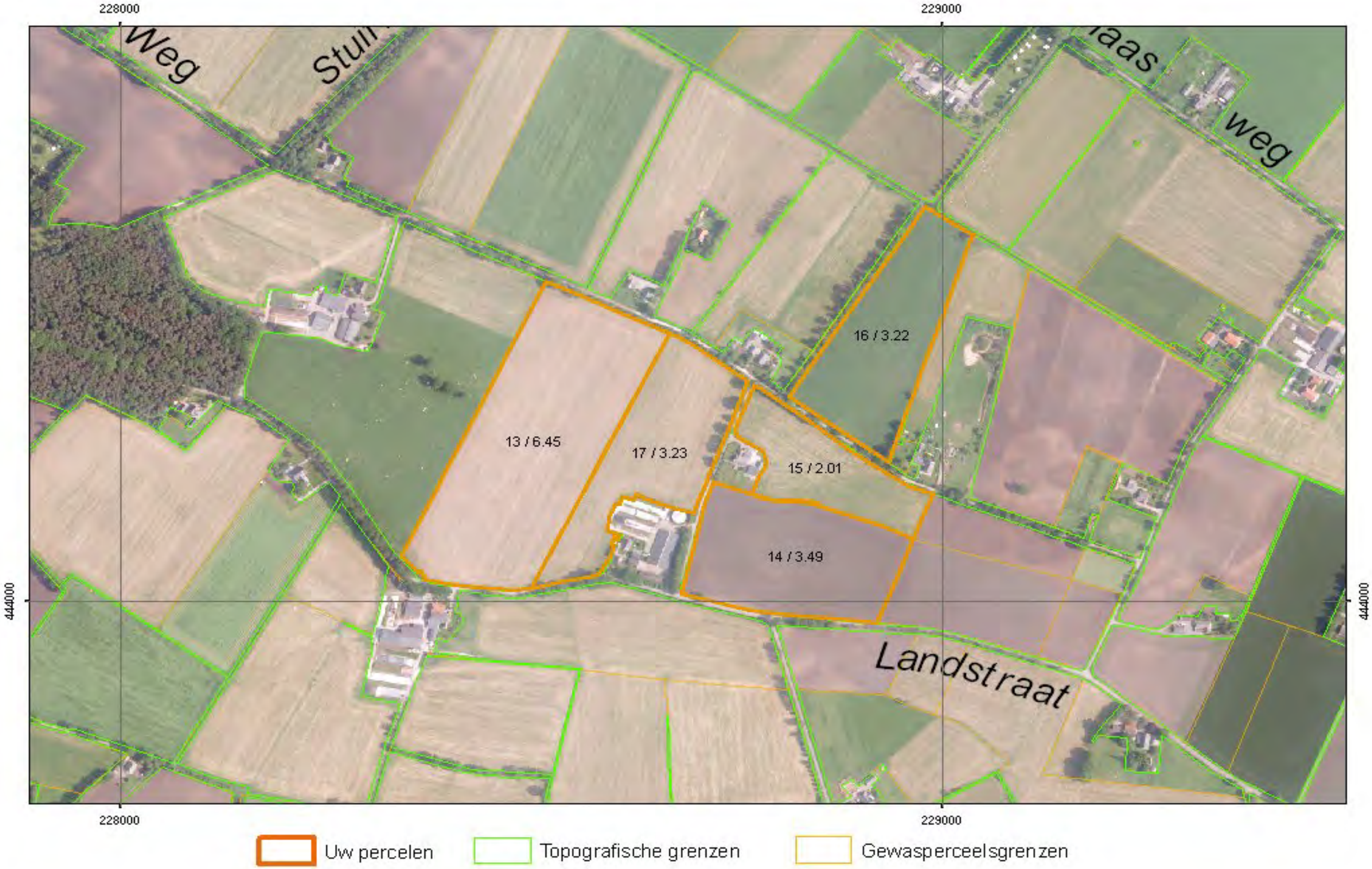

229.492 | 443.770

Gecombineerde opgave 2013

Naam: [redacted]
Relatienummer: [redacted]

Burgerservicenummer: [redacted]
Aanvraagnummer: 8219515

232.810 | 442.703

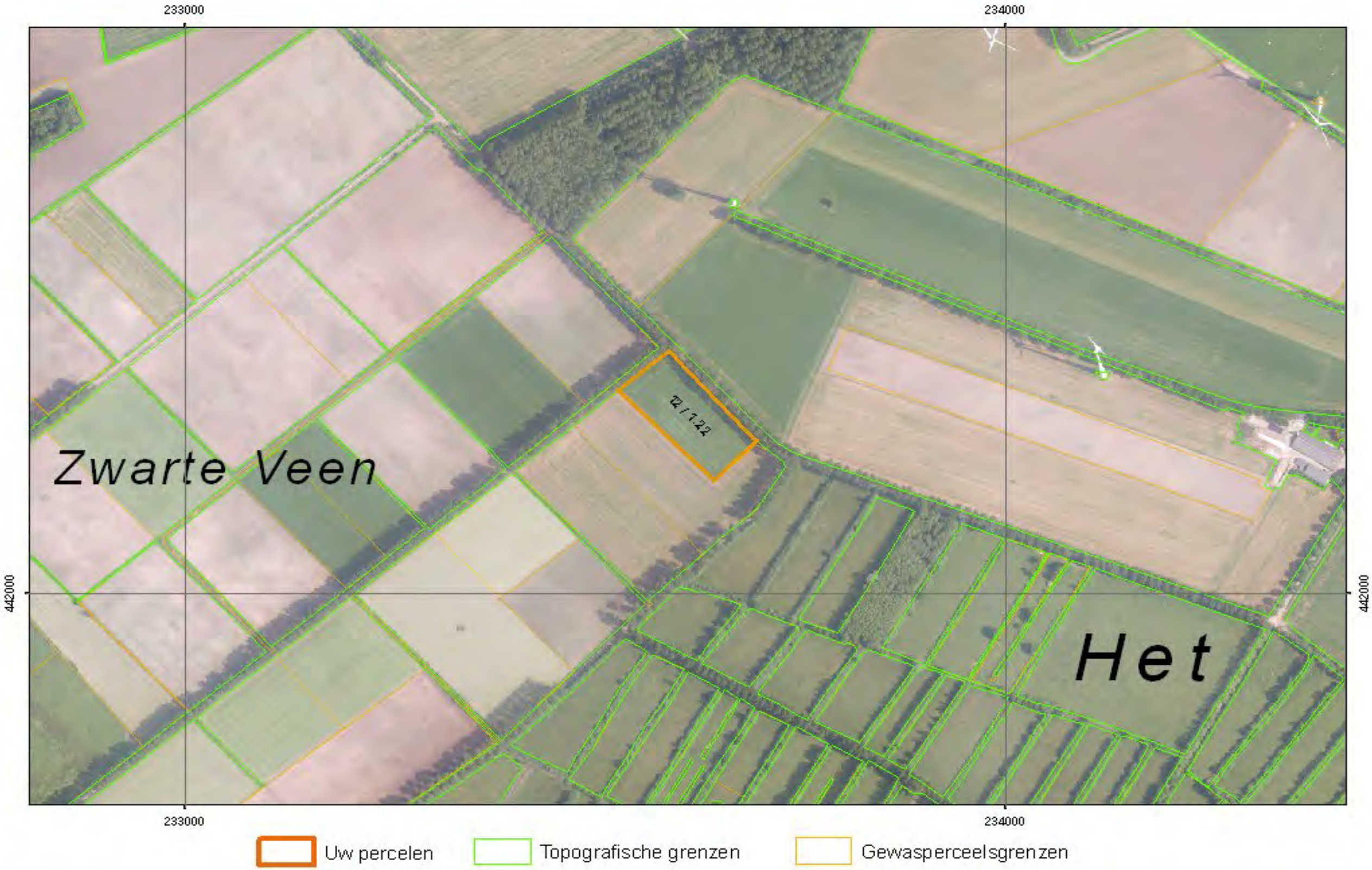

234.415 | 441.758

Rijksdienst voor Ondernemend Nederland

Opgave Gewaspercelen

Gecombineerde opgave 2014

Uw gegevens

Naam	: 10.2.e, 10.2.g
Adres	: 10.2.e, 10.2.g
Woonplaats	: 10.2.e, 10.2.g
Telefoonnummer	: 10.2.e, 10.2.g
Mobiel telefoonnummer	:
E-mailadres	: 10.2.g
Relatienummer	: 10.2.g
Aanvraagnummer	: 8343453
Kamer van Koophandelnummer	: 10.2.g
Burgerservicenummer	:

Gemachtigde

Naam	: 10.2.g
Adres	: 10.2.g
Woonplaats	: 10.2.g
Relatienummer	: 10.2.g
Kamer van Koophandelnummer	:
Burgerservicenummer	:

*8343453KD00110.2.g *

Documentnaam	10.2.g _GO_gewaspercelen_2014_20140411.pdf
Datum en tijdstip	11-04-2014 14:07:10

Rijksdienst voor Ondernemend Nederland

Opgave Gewaspercelen — Gecombineerde opgave 2014

Samenvattend overzicht gewaspercelen/landschapselementen

Totaal bedrijf		Opp. (ha)	Aant. Perc.
Totaal grond in gebruik of beheer		36,80	15
Totaal slotenmarge		n.v.t.	0
Subsidies - totaal			
Uitbetaling toeslagrechten		36,80	15
Probleemgebiedenvergoeding		n.v.t.	0
Vaarvergoeding		n.v.t.	0
Instandhouding van vezelgewassen		n.v.t.	0
Mest			
Fosfaatdifferentiatie	PAL-waarde (grasland)	n.v.t.	0
	Pw-waarde (bouwland)	n.v.t.	0
Volgteelt		2,81	1
Gebruikstitel			
01	Eigendom	18,27	5
07	Overige exploitatievormen	18,53	10
Gewascode			
236	Gerst, zomer-	8,72	3
265	Grasland, blijvend	25,27	11
3731	Aardappelen, poot op zand/veengrond (NAK)	2,81	1

Rijksdienst voor Ondernemend Nederland

Opgave Gewaspercelen

Gecombineerde opgave 2014

Gebruikscodes

01 Eigendom

Pacht
02 Reguliere pacht
61 Reguliere pacht kortlopend
62 Eenmalige pacht
63 Teeltpacht
09 Erfpacht
10 Pacht van geringe oppervlakten
11 Natuurpacht (reservaats- of beheerspacht)
12 Geliberaliseerde pacht, langer dan 6 jaar
13 Geliberaliseerde pacht, 6 jaar of korter

Overig
03 In gebruik van een terreinbeherende organisatie
04 Tijdelijk gebruik in het kader van de Landinrichting
07 Overige exploitatie-vormen

Opgave Gewaspercelen 2014

Volgnummer	Beteelde oppervlakte ha are	Slotenmarge ha are	Gebruikscode	Gewascode	Datum in gebruikname dag-maand-jaar	Toeslagrechten	Probleem gebieden vergoeding	Vaarvergoeding	Instandhouding vezelgewassen	Fosfaat PAL-waarde	Fosfaat Pw-waarde
3	4,03		07	265	01-01-2014	☒	☐	☐	☐		
4	1,11		07	265	01-01-2014	☒	☐	☐	☐		
5	2,25		07	265	01-01-2014	☒	☐	☐	☐		
6	3,41		07	265	01-01-2014	☒	☐	☐	☐		
7	2,81		07	3731	01-01-2014	☒	☐	☐	☐		
8	0,23		07	265	01-01-2014	☒	☐	☐	☐		
9	0,32		07	265	01-01-2014	☒	☐	☐	☐		
10	1,14		07	265	01-01-2014	☒	☐	☐	☐		
11	2,01		07	236	01-01-2014	☒	☐	☐	☐		
12	1,22		07	265	01-01-2014	☒	☐	☐	☐		
13	6,44		01	265	01-01-2014	☒	☐	☐	☐		
14	3,49		01	236	01-01-2014	☒	☐	☐	☐		
15	1,99		01	265	01-01-2014	☒	☐	☐	☐		
16	3,22		01	236	01-01-2014	☒	☐	☐	☐		
17	3,13		01	265	01-01-2014	☒	☐	☐	☐		
	36,80 +										

Rijksdienst voor Ondernemend Nederland

Opgave Gewaspercelen

Gecombineerde opgave 2014

Volgteelt

Volgnummer gewasperceel	Gewascode		Oppervlakte (ha)
7	266	Grasland, tijdelijk	2,81

Opgave Gewaspercelen

Gecombineerde opgave 2014

Naam: [redacted]

Relatienummer: [redacted]

Burgerservicenummer:

Aanvraagnummer: 8343453

227.887 | 444.715

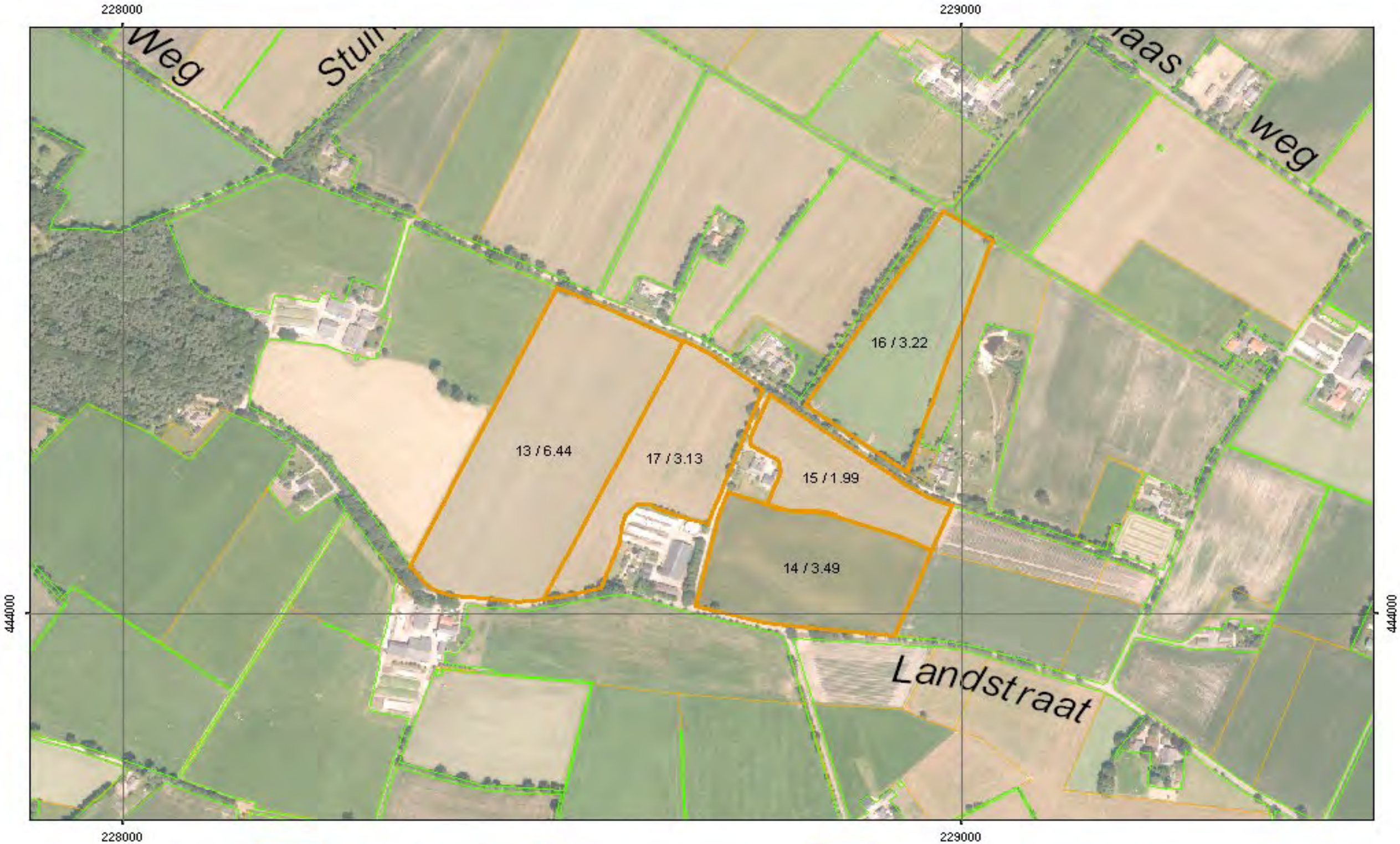

Uw percelen | Topografische grenzen | Gewasperceelsgrenzen

229.492 | 443.770

Naam: [redacted]

Relatienummer: [redacted]

Burgerservicenummer:

Aanvraagnummer: 8343453

230.456 | 441.108

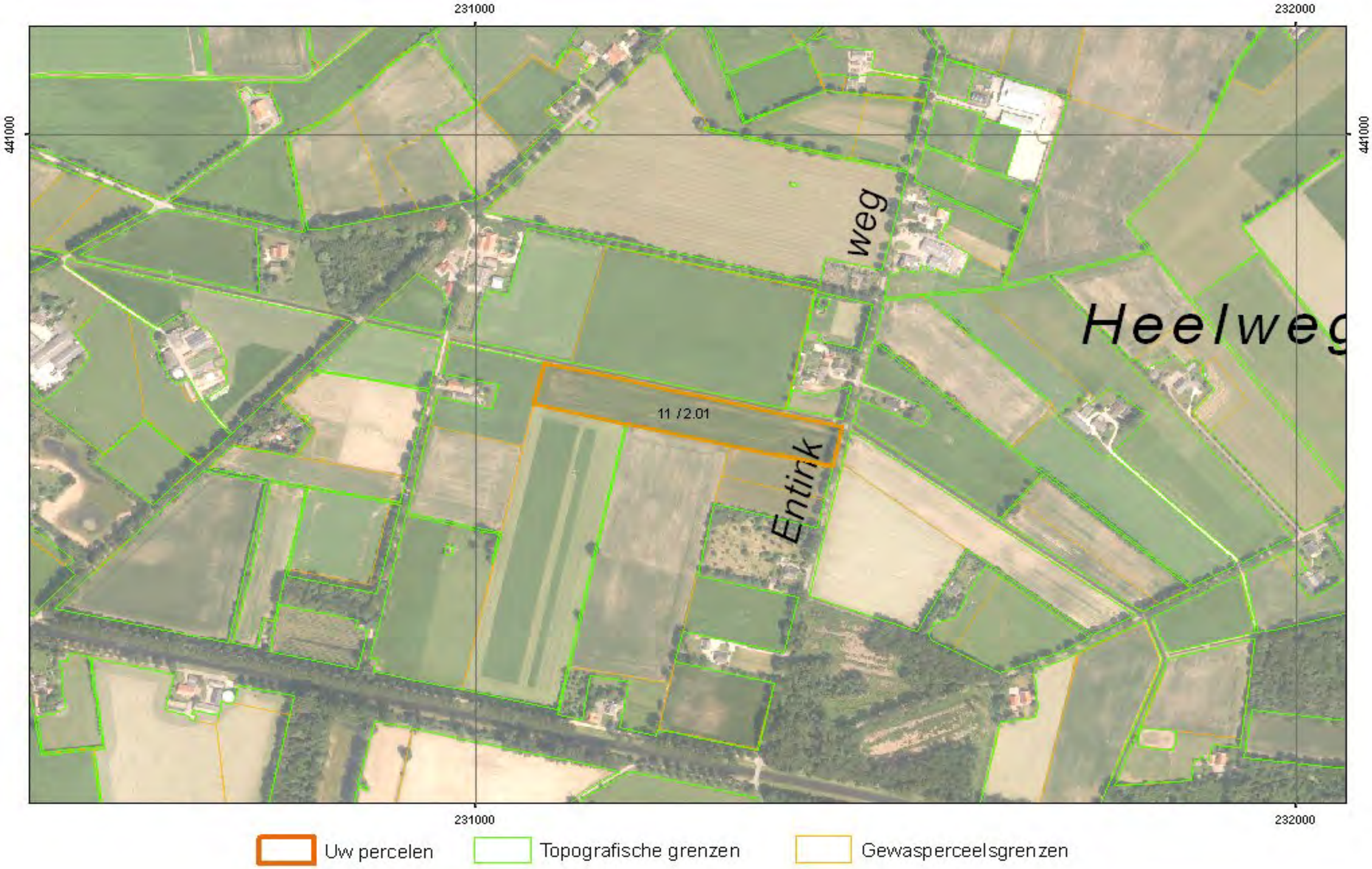

232.061 | 440.163

Naam: [redacted]

Relatienummer: [redacted]

230.103 | 440.230

Burgerservicenummer:

Aanvraagnummer: 8343453

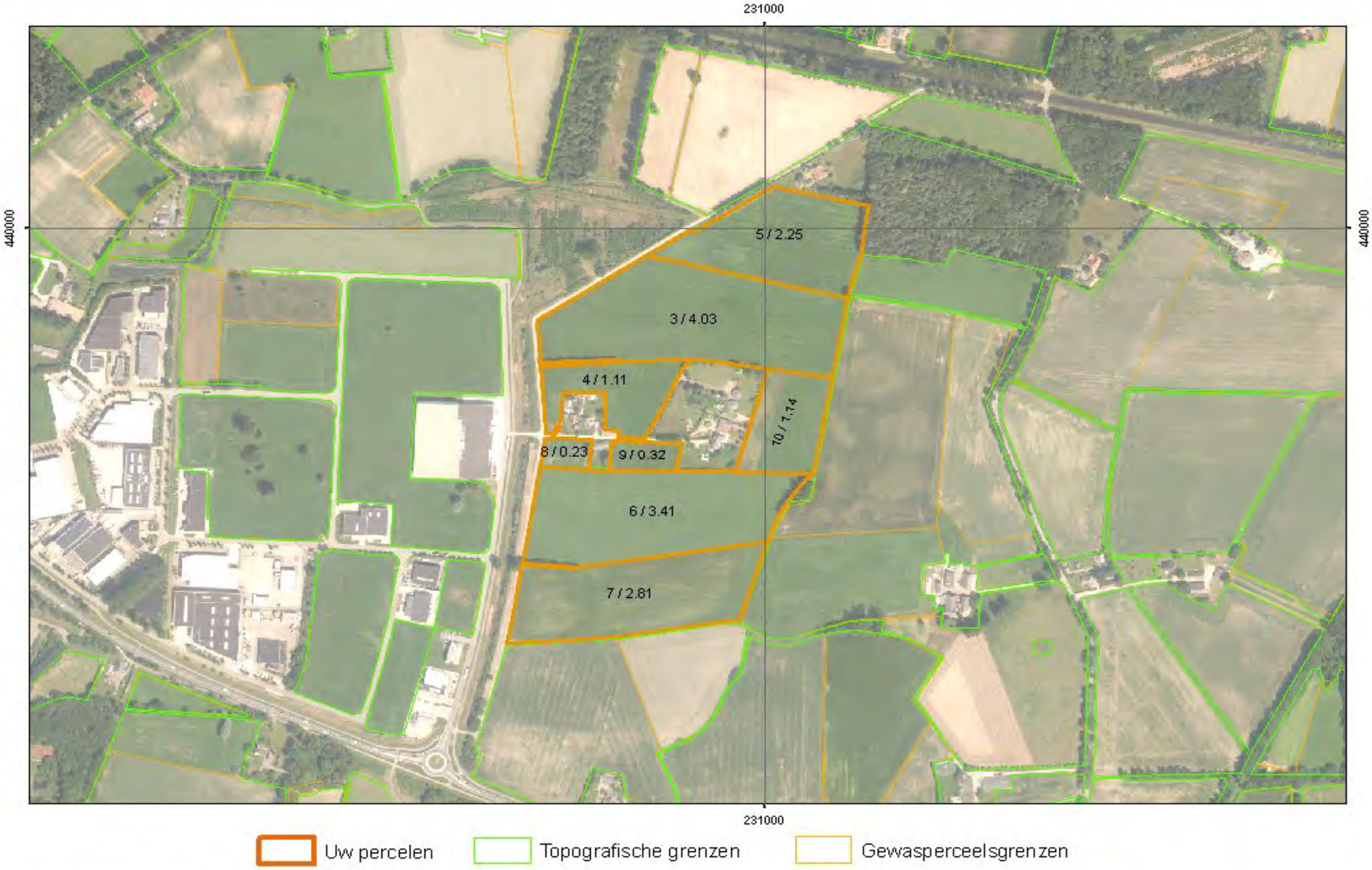

231.708 | 439.285

Naam: [redacted]

Relatienummer: [redacted]

Burgerservicenummer:

Aanvraagnummer: 8343453

232.810 | 442.703

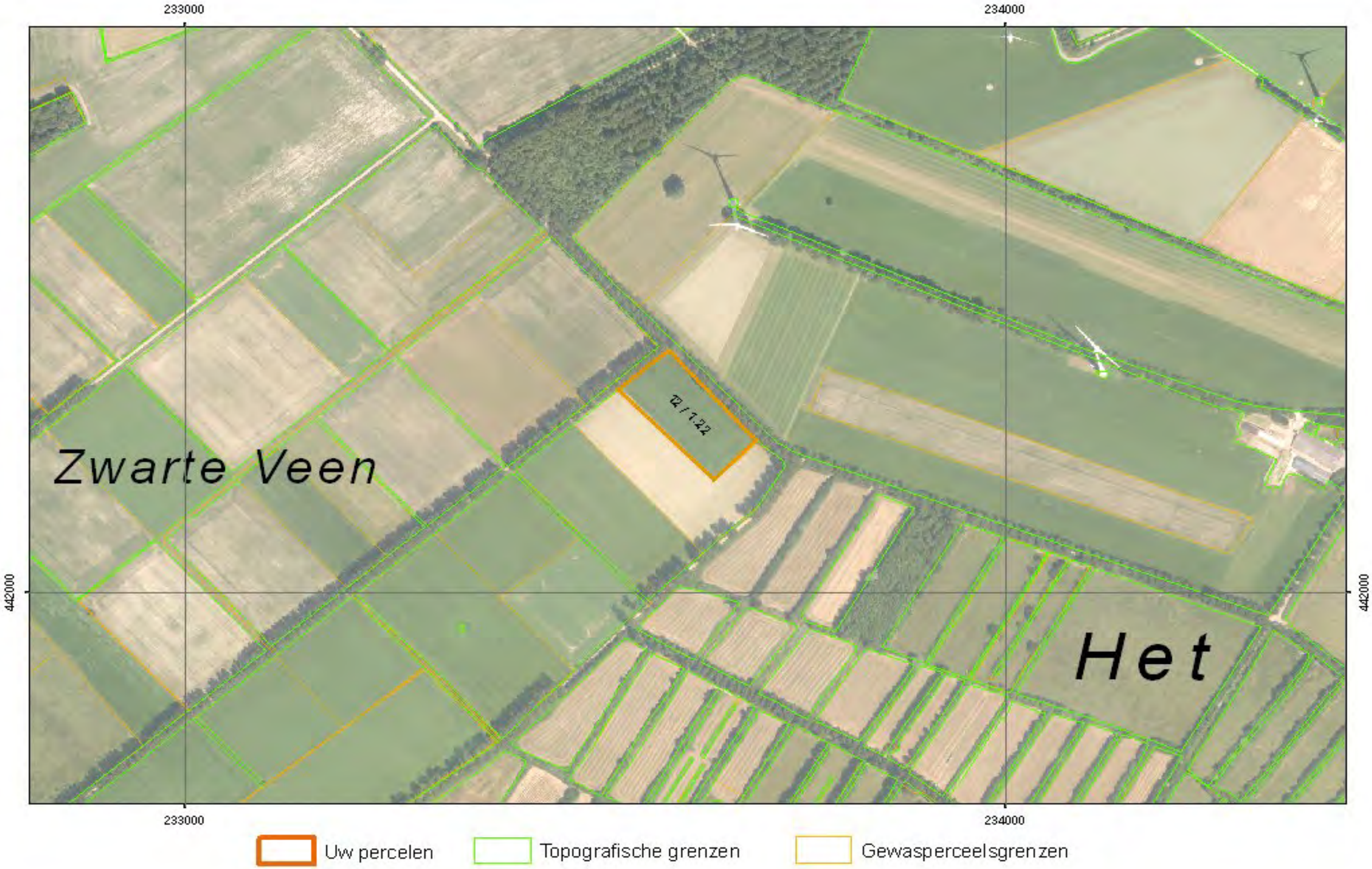

234.415 | 441.758

Rijksdienst voor Ondernemend Nederland

Overzicht ingevulde gegevens Gecombineerde opgave 2015: Regelingen grondgebonden

Uw gegevens

Naam	: [redacted]
Adres	: [redacted]
Woonplaats	: [redacted]
Telefoonnummer	: [redacted]
Mobiel telefoonnummer	:
E-mailadres	: [redacted]
Relatienummer	: [redacted]
Aanvraagnummer	: 8404046
KvK-nummer	: [redacted]
BSN	:

8404046KD101[redacted]

Gemachtigde

Naam	: [redacted]
Adres	: [redacted]
Woonplaats	: [redacted]
Relatienummer	: [redacted]
KvK-nummer	:
BSN	:

Doc. 15

Documentnaam [redacted]_GO_gewaspercelen_2015_20150630.pdf

Datum en tijdstip 30-06-2015 10:03:48

Regelingen - grondgebonden

Peildatum 15-05-2015

Perceelsgegevens		Mest			Betalingsrechten GLB					Brede weers-verzekering
	Biologische productiewijze	Voorgestelde oppervlakte	Opgegeven oppervlakte	Hogere fosfaatnorm	Betalings rechten	Voorgestelde oppervlakte	Opgegeven oppervlakte	Ecologisch aandachtsgebied	Private overeenkomst	Verzekeraar
3										
4,03 ha Grasland, blijvend		4,03 ha	4,03 ha		Ja	4,03 ha	4,03 ha			
4										
1,11 ha Grasland, blijvend		1,11 ha	1,11 ha		Ja	1,11 ha	1,11 ha			
5										
2,25 ha Grasland, blijvend		2,25 ha	2,25 ha		Ja	2,25 ha	2,25 ha			
6										
3,41 ha Grasland, blijvend		3,41 ha	3,41 ha		Ja	3,41 ha	3,41 ha			
7										
2,81 ha Grasland, tijdelijk		2,81 ha	2,81 ha		Ja	2,81 ha	2,81 ha			
8										
0,23 ha Grasland, blijvend		0,23 ha	0,23 ha		Ja	0,23 ha	0,23 ha			
9										
0,32 ha Grasland, blijvend		0,32 ha	0,32 ha		Ja	0,32 ha	0,32 ha			
10										
1,14 ha Grasland, blijvend		1,14 ha	1,14 ha		Ja	1,14 ha	1,14 ha			
11										
2,01 ha Aardappelen, poot NAK		2,01 ha	2,01 ha		Ja	2,01 ha	2,01 ha	Volgteelt		

Doc. 15

Regelingen - grondgebonden

Peildatum 15-05-2015

Perceelsgegevens		Mest			Betalingsrechten GLB					Brede weers-verzekering
	Biologische productiewijze	Voorgestelde oppervlakte	Opgegeven oppervlakte	Hogere fosfaatnorm	Betalings rechten	Voorgestelde oppervlakte	Opgegeven oppervlakte	Ecologisch aandachtsgebied	Private overeenkomst	Verzekeraar
13										
2,36 ha Grasland, blijvend		2,36 ha	2,36 ha		Ja	2,36 ha	2,36 ha			
14										
3,49 ha Gerst, zomer-		3,49 ha	3,49 ha		Ja	3,49 ha	3,49 ha			
15										
1,99 ha Grasland, blijvend		1,99 ha	1,99 ha		Ja	1,99 ha	1,99 ha			
16										
3,22 ha Grasland, tijdelijk		3,22 ha	3,22 ha		Ja	3,22 ha	3,22 ha			
17										
3,13 ha Aardappelen, poot NAK		3,13 ha	3,13 ha		Ja	3,13 ha	3,13 ha			
18										
0,88 ha Grasland, blijvend		0,88 ha	0,88 ha		Ja	0,88 ha	0,88 ha			
19										
0,91 ha Grasland, blijvend		0,91 ha	0,91 ha		Ja	0,91 ha	0,91 ha			
21										
1,47 ha Gerst, zomer-		1,47 ha	1,47 ha		Ja	1,47 ha	1,47 ha		Ja	
22										
0,72 ha Grasland, tijdelijk		0,72 ha	0,72 ha		Ja	0,72 ha	0,72 ha		Ja	

Doc. 15

Regelingen - grondgebonden

Peildatum 15-05-2015

Perceelsgegevens		Mest			Betalingsrechten GLB					Brede weers-verzekering
	Biologische productiewijze	Voorgestelde oppervlakte	Opgegeven oppervlakte	Hogere fosfaatnorm	Betalings rechten	Voorgestelde oppervlakte	Opgegeven oppervlakte	Ecologisch aandachtsgebied	Private overeenkomst	Verzekeraar
23										
0,66 ha Gerst, zomer-		0,66 ha	0,66 ha		Ja	0,66 ha	0,66 ha	Volgteelt	Ja	
24										
0,27 ha Grasland, tijdelijk		0,27 ha	0,27 ha		Ja	0,27 ha	0,27 ha		Ja	
25										
0,34 ha Grasland, blijvend		0,34 ha	0,34 ha		Ja	0,34 ha	0,34 ha			
26										
0,66 ha Gerst, zomer-		0,66 ha	0,66 ha		Ja	0,66 ha	0,66 ha			

Volgteelten	Oppervlakte	Gewas	Ecologisch aandachtsgebied	Uiterlijke inzaaidatum	Verklaring minimaal 10 weken
11	Aardappelen, poot NAK	2,01 ha			
Volgteelt 1	2,01 ha	Italiaans raaigras	Categorie 1	30/09/2015	Ja
17	Aardappelen, poot NAK	3,13 ha			
Volgteelt 1	3,13 ha	Grasland, tijdelijk			
23	Gerst, zomer-	0,66 ha			
Volgteelt 1	0,66 ha	Italiaans raaigras	Categorie 1	30/09/2015	Ja

Doc. 15

Mijn percelen

Peildatum 15-05-2015 | Volgnummer 3, 4, 5, 6, 7, 8, 9, 10, 18

Doc. 15

Mijn percelen

Peildatum 15-05-2015 | Volgnummer 13, 14, 15, 16, 17, 21, 22, 23, 24, 25, 26

Doc. 15

Mijn percelen

Peildatum 15-05-2015 | Volgnummer 11

Doc. 15

Mijn percelen

Peildatum 15-05-2015 | Volgnummer 19

Doc. 15

Rijksdienst voor Ondernemend Nederland

overzicht

Ingevulde gegevens Gecombineerde opgave 2016: Regelingen grondgebonden

Uw gegevens

Naam	: 10.2.e, 10.2.g
Adres	: 10.2.e, 10.2.g
Woonplaats	: 10.2.e, 10.2.g
Telefoonnummer	: 10.2.e, 10.2.g
Mobiel telefoonnummer	:
E-mailadres	: 10.2.g
Relatienummer	: 10.2.g
Aanvraagnummer	: 8542470
KvK-nummer	: 10.2.g
BSN	:

*8542470KD001 10.2.g *

Gemachtigde

Naam	: 10.2.g
Adres	: 10.2.g
Woonplaats	: 10.2.g
Relatienummer	: 10.2.g
KvK-nummer	:
BSN	:

Regelingen - grondgebonden

Doc. 16

Peildatum 15-05-2016

Perceelsgegevens		Mest			Betalingsrechten GLB					Brede weers-verzekering
	Biologische productiewijze	Voorgestelde oppervlakte	Opgegeven oppervlakte	Hogere fosfaatnorm	Betalings rechten	Voorgestelde oppervlakte	Opgegeven oppervlakte	Ecologisch aandachtsgebied	Nationale reserve	Verzekeraar
3										
4,03 ha Grasland, blijvend		4,03 ha	4,03 ha		Ja	4,03 ha	4,03 ha			
4										
1,11 ha Grasland, blijvend		1,11 ha	1,11 ha		Ja	1,11 ha	1,11 ha			
5										
2,25 ha Grasland, blijvend		2,25 ha	2,25 ha		Ja	2,25 ha	2,25 ha			
6										
3,41 ha Grasland, blijvend		3,41 ha	3,41 ha		Ja	3,41 ha	3,41 ha			
7										
2,81 ha Grasland, tijdelijk		2,81 ha	2,81 ha		Ja	2,81 ha	2,81 ha			
8										
0,23 ha Grasland, blijvend		0,23 ha	0,23 ha		Ja	0,23 ha	0,23 ha			
9										
0,32 ha Grasland, blijvend		0,32 ha	0,32 ha		Ja	0,32 ha	0,32 ha			
10										
1,14 ha Grasland, blijvend		1,14 ha	1,14 ha		Ja	1,14 ha	1,14 ha			
11										
2,01 ha Gerst, winter-		2,01 ha	2,01 ha		Ja	2,01 ha	2,01 ha	Volgteelt		

Regelingen - grondgebonden

Doc. 16

Peildatum 15-05-2016

Perceelsgegevens		Mest			Betalingsrechten GLB					Brede weers-verzekering
	Biologische productiewijze	Voorgestelde oppervlakte	Opgegeven oppervlakte	Hogere fosfaatnorm	Betalings rechten	Voorgestelde oppervlakte	Opgegeven oppervlakte	Ecologisch aandachtsgebied	Nationale reserve	Verzekeraar
13										
2,36 ha Grasland, blijvend		2,36 ha	2,36 ha		Ja	2,36 ha	2,36 ha			
14										
3,49 ha Aardappelen, poot NAK		3,49 ha	3,49 ha		Ja	3,49 ha	3,49 ha	Volgteelt		
15										
1,99 ha Grasland, blijvend		1,99 ha	1,99 ha		Ja	1,99 ha	1,99 ha			
16										
3,22 ha Grasland, tijdelijk		3,22 ha	3,22 ha		Ja	3,22 ha	3,22 ha			
17										
3,13 ha Grasland, tijdelijk		3,13 ha	3,13 ha		Ja	3,13 ha	3,13 ha			
18										
0,88 ha Grasland, blijvend		0,88 ha	0,88 ha		Ja	0,88 ha	0,88 ha			
19										
0,91 ha Grasland, blijvend		0,91 ha	0,91 ha		Ja	0,91 ha	0,91 ha			
21										
1,47 ha Aardappelen, poot NAK		1,47 ha	1,47 ha		Ja	1,47 ha	1,47 ha	Volgteelt		
22										
0,72 ha Grasland, tijdelijk		0,72 ha	0,72 ha		Ja	0,72 ha	0,72 ha			

Regelingen - grondgebonden

Doc. 16

Peildatum 15-05-2016

Perceelsgegevens		Mest			Betalingsrechten GLB					Brede weers-verzekering
	Biologische productiewijze	Voorgestelde oppervlakte	Opgegeven oppervlakte	Hogere fosfaatnorm	Betalings rechten	Voorgestelde oppervlakte	Opgegeven oppervlakte	Ecologisch aandachtsgebied	Nationale reserve	Verzekeraar
23										
0,66 ha Aardappelen, poot NAK		0,66 ha	0,66 ha		Ja	0,66 ha	0,66 ha	Volgteelt		
24										
0,27 ha Grasland, tijdelijk		0,27 ha	0,27 ha		Ja	0,27 ha	0,27 ha			
25										
0,34 ha Grasland, blijvend		0,34 ha	0,34 ha		Ja	0,34 ha	0,34 ha			
26										
0,66 ha Aardappelen, poot NAK		0,66 ha	0,66 ha		Ja	0,66 ha	0,66 ha	Volgteelt		

Volgteelten	Oppervlakte	Gewas	Ecologisch aandachtsgebied		Uiterlijke inzaaidatum	Verklaring minimaal 10 weken
			Categorie	Oppervlakte		
11	Gerst, winter-	2,01 ha				
Volgteelt 1	2,01 ha	Italiaans raaigras	1	0,60 ha	30/09/2016	Ja
14	Aardappelen, poot NAK	3,49 ha				
Volgteelt 1	3,49 ha	Italiaans raaigras	1	1,05 ha	30/09/2016	Ja
21	Aardappelen, poot NAK	1,47 ha				
Volgteelt 1	1,47 ha	Italiaans raaigras	1	0,44 ha	30/09/2016	Ja
23	Aardappelen, poot NAK	0,66 ha				
Volgteelt 1	0,66 ha	Italiaans raaigras	1	0,20 ha	30/09/2016	Ja

Volgteelten	Oppervlakte	Gewas	Ecologisch aandachtsgebied		Uiterlijke inzaaidatum	Verklaring minimaal 10 weken
			Categorie	Oppervlakte		
26	Aardappelen, poot NAK	0,66 ha				
Volgteelt 1	0,66 ha	Italiaans raaigras	1	0,20 ha	30/09/2016	Ja

Mijn percelen

Peildatum 15-05-2016 | Volgnummer 3, 4, 5, 6, 7, 8, 9, 10, 18

Doc. 16

Mijn percelen

Peildatum 15-05-2016 | Volgnummer 13, 14, 15, 16, 17, 21, 22, 23, 24, 25, 26

Doc. 16

Mijn percelen

Peildatum 15-05-2016 | Volgnummer 19

Doc. 16

Mijn percelen

Peildatum 15-05-2016 | Volgnummer 11

Doc. 16

Rijksdienst voor Ondernemend Nederland

overzicht

Ingevulde gegevens Gecombineerde opgave 2017: Regelingen grondgebonden

Uw gegevens

Naam	: 10.2.e, 10.2.g
Adres	: 10.2.e, 10.2.g
Woonplaats	: 10.2.e, 10.2.g
Telefoonnummer	: 10.2.e, 10.2.g
Mobiel telefoonnummer	:
E-mailadres	: 10.2.g
Relatienummer	: 10.2.g
Aanvraagnummer	: 8614358
KvK-nummer	: 10.2.g

Gemachtigde

Naam	: 10.2.g
Adres	: 10.2.g
Woonplaats	: 10.2.g
Relatienummer	: 10.2.g

Overzicht percelen: Regelingen - grondgebonden

Doc. 17

Peildatum 15-05-2017

Perceelsgegevens		Mest			Betalingsrechten GLB					Brede weers-verzekering
	Biologische productiewijze	Voorgestelde oppervlakte	Opgegeven oppervlakte	Hogere fosfaatnorm	Betalings rechten	Voorgestelde oppervlakte	Opgegeven oppervlakte	Ecologisch aandachtsgebied	Nationale reserve	Verzekeraar
Perceel 3:										
4,03 ha Grasland, blijvend (265)		4,03 ha	4,03 ha		Ja	4,03 ha	4,03 ha			
Perceel 4:										
1,11 ha Grasland, blijvend (265)		1,11 ha	1,11 ha		Ja	1,11 ha	1,11 ha			
Perceel 5:										
2,25 ha Grasland, blijvend (265)		2,25 ha	2,25 ha		Ja	2,25 ha	2,25 ha			
Perceel 6:										
3,41 ha Grasland, blijvend (265)		3,41 ha	3,41 ha		Ja	3,41 ha	3,41 ha			
Perceel 7:										
2,81 ha Grasland, tijdelijk (266)		2,81 ha	2,81 ha		Ja	2,81 ha	2,81 ha			
Perceel 8:										
0,23 ha Grasland, blijvend (265)		0,23 ha	0,23 ha		Ja	0,23 ha	0,23 ha			
Perceel 9:										
0,32 ha Grasland, blijvend (265)		0,32 ha	0,32 ha		Ja	0,32 ha	0,32 ha			
Perceel 10:										
1,14 ha Grasland, blijvend (265)		1,14 ha	1,14 ha		Ja	1,14 ha	1,14 ha			

Overzicht percelen: Regelingen - grondgebonden

Peildatum 15-05-2017

Perceelsgegevens		Mest			Betalingsrechten GLB					Brede weers-verzekering
	Biologische productiewijze	Voorgestelde oppervlakte	Opgegeven oppervlakte	Hogere fosfaatnorm	Betalings rechten	Voorgestelde oppervlakte	Opgegeven oppervlakte	Ecologisch aandachtsgebied	Nationale reserve	Verzekeraar
Perceel 11:										
2,02 ha Grasland, tijdelijk (266)		2,02 ha	2,02 ha		Ja	2,02 ha	2,02 ha			
Perceel 13:										
2,36 ha Grasland, blijvend (265)		2,36 ha	2,36 ha		Ja	2,36 ha	2,36 ha			
Perceel 14:										
3,49 ha Grasland, tijdelijk (266)		3,49 ha	3,49 ha		Ja	3,49 ha	3,49 ha			
Perceel 15:										
1,99 ha Grasland, blijvend (265)		1,99 ha	1,99 ha		Ja	1,99 ha	1,99 ha			
Perceel 16:										
3,26 ha Aardappelen, poot NAK (2015)		3,26 ha	3,26 ha		Ja	3,26 ha	3,26 ha			
Perceel 18:										
0,88 ha Grasland, blijvend (265)		0,88 ha	0,88 ha		Ja	0,88 ha	0,88 ha			
Perceel 19:										
0,91 ha Grasland, blijvend (265)		0,91 ha	0,91 ha		Ja	0,91 ha	0,91 ha			
Perceel 21:										
1,47 ha Grasland, tijdelijk (266)		1,47 ha	1,47 ha		Ja	1,47 ha	1,47 ha			

Overzicht percelen: Regelingen - grondgebonden

Doc. 17

Peildatum 15-05-2017

Perceelsgegevens		Mest			Betalingsrechten GLB					Brede weers-verzekering
	Biologische productiewijze	Voorgestelde oppervlakte	Opgegeven oppervlakte	Hogere fosfaatnorm	Betalings rechten	Voorgestelde oppervlakte	Opgegeven oppervlakte	Ecologisch aandachtsgebied	Nationale reserve	Verzekeraar
Perceel 22:										
0,72 ha Grasland, tijdelijk (266)		0,72 ha	0,72 ha		Ja	0,72 ha	0,72 ha			
Perceel 23:										
0,66 ha Grasland, tijdelijk (266)		0,66 ha	0,66 ha		Ja	0,66 ha	0,66 ha			
Perceel 24:										
0,27 ha Grasland, tijdelijk (266)		0,27 ha	0,27 ha		Ja	0,27 ha	0,27 ha			
Perceel 25:										
0,34 ha Grasland, blijvend (265)		0,34 ha	0,34 ha		Ja	0,34 ha	0,34 ha			
Perceel 26:										
0,66 ha Grasland, tijdelijk (266)		0,66 ha	0,66 ha		Ja	0,66 ha	0,66 ha			
Totalen			34,33 ha				34,33 ha	0,0000 ha		

Volgteelten

	Beteelde oppervlakte	Gewas	Ecologisch aandachtsgebied		Uiterlijke inzaaidatum	Verklaring minimaal 10 weken
			Categorie	Oppervlakte		

Volgteelten

	Beteelde oppervlakte	Gewas	Ecologisch aandachtsgebied		Uiterlijke inzaaidatum	Verklaring minimaal 10 weken
			Categorie	Oppervlakte		
Perceel 16:		Aardappelen, poot NAK				
Volgteelt 1	3,26 ha	Italiaans raaigras				
Totalen	3,26 ha			0,00 ha		

Mijn percelen

Peildatum 15-05-2017 | Perceel 3, 4, 5, 6, 7, 8, 9, 10, 18

Doc. 17

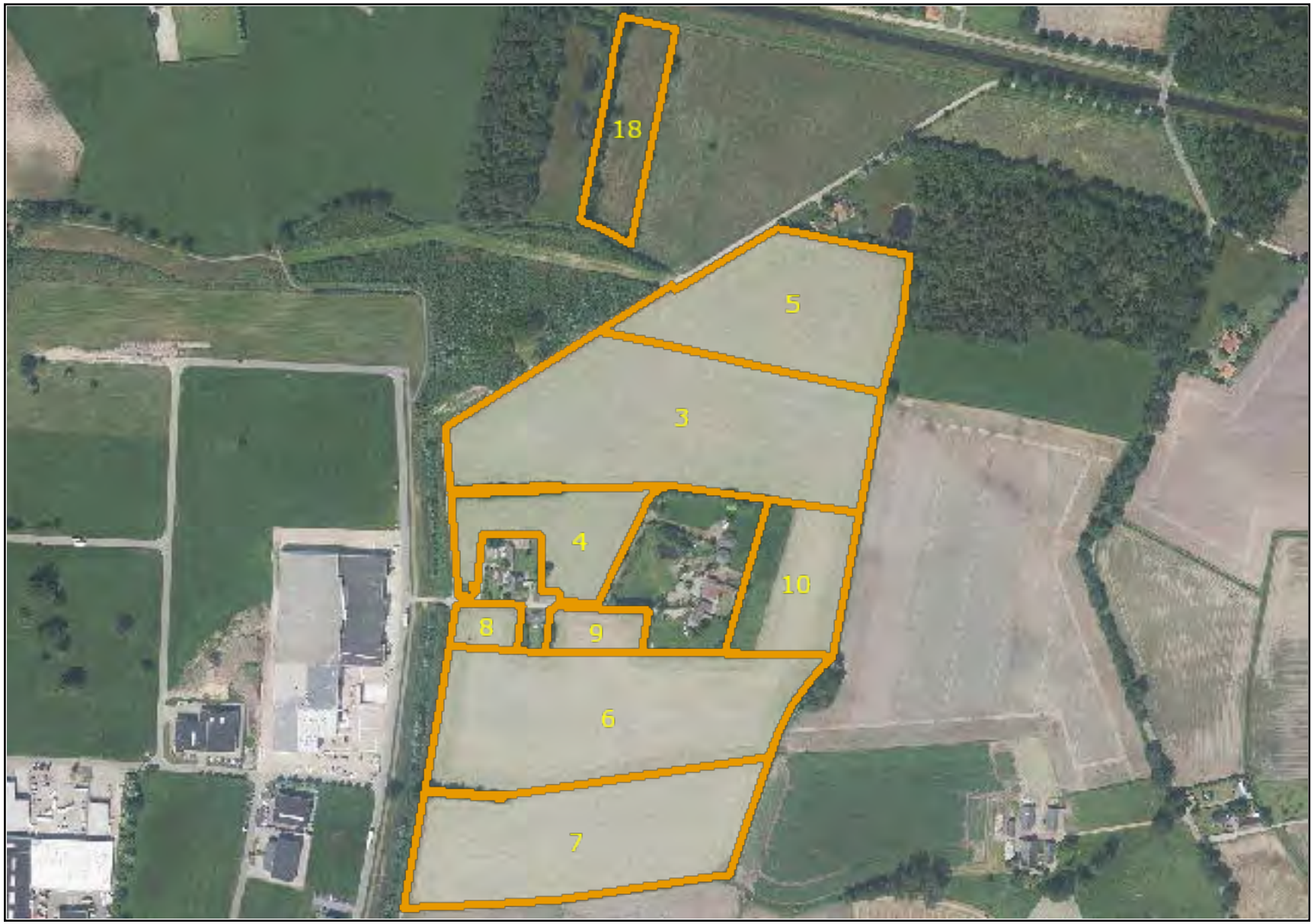

Mijn percelen

Peildatum 15-05-2017 | Perceel 13, 14, 15, 16, 21, 22, 23, 24, 25, 26

Doc. 17

Mijn percelen

Peildatum 15-05-2017 | Perceel 19

Doc. 17

Mijn percelen

Peildatum 15-05-2017 | Perceel 11

Doc. 17

Rijksdienst voor Ondernemend Nederland

overzicht

Ingevulde gegevens Gecombineerde opgave 2018: Regelingen grondgebonden

Naam	10.2.e, 10.2.g
KvK-nummer	10.2.g
Relatienummer	10.2.g
Datum ingediend	23-03-2018 om 14:36 uur
Aanvraagnummer	8738089
Naam	10.2.g
Relatienummer	10.2.g

Overzicht percelen: Regelingen - grondgebonden

Peildatum 15-05-2018

Perceelsgegevens		Mest			Betalingsrechten GLB						Brede weers-verzekering
	Biologische productiewijze	Voorgestelde oppervlakte	Opgegeven oppervlakte	Hogere fosfaatnorm	Betalings rechten	Voorgestelde oppervlakte	Opgegeven oppervlakte	Ecologisch aandachtsgebied	Nationale reserve	Nationale reserve N-code	Verzekeraar
Perceel 3:											
4,05 ha Grasland, blijvend (265)		4,05 ha	4,05 ha		Ja	4,05 ha	4,05 ha				
Perceel 4:											
1,11 ha Grasland, blijvend (265)		1,11 ha	1,11 ha		Ja	1,11 ha	1,11 ha				
Perceel 5:											
2,25 ha Grasland, blijvend (265)		2,25 ha	2,25 ha		Ja	2,25 ha	2,25 ha				
Perceel 6:											
3,42 ha Aardappelen, poot NAK (2015)		3,42 ha	3,42 ha		Ja	3,42 ha	3,42 ha				
Perceel 7:											
2,81 ha Grasland, tijdelijk (266)		2,81 ha	2,81 ha		Ja	2,81 ha	2,81 ha				
Perceel 8:											
0,23 ha Aardappelen, poot NAK (2015)		0,23 ha	0,23 ha		Ja	0,23 ha	0,23 ha				
Perceel 9:											
0,32 ha Grasland, blijvend (265)		0,32 ha	0,32 ha		Ja	0,32 ha	0,32 ha				
Perceel 10:											
1,14 ha Grasland, blijvend (265)		1,14 ha	1,14 ha		Ja	1,14 ha	1,14 ha				

Overzicht percelen: Regelingen - grondgebonden

Doc. 18

Peildatum 15-05-2018

Perceelsgegevens		Mest			Betalingsrechten GLB						Brede weers-verzekering
	Biologische productiewijze	Voorgestelde oppervlakte	Opgegeven oppervlakte	Hogere fosfaatnorm	Betalings rechten	Voorgestelde oppervlakte	Opgegeven oppervlakte	Ecologisch aandachtsgebied	Nationale reserve	Nationale reserve N-code	Verzekeraar
Perceel 13:											
5,50 ha Grasland, blijvend (265)		5,50 ha	5,50 ha		Ja	5,50 ha	5,50 ha				
Perceel 14:											
3,49 ha Grasland, tijdelijk (266)		3,49 ha	3,49 ha		Ja	3,49 ha	3,49 ha				
Perceel 15:											
1,99 ha Grasland, blijvend (265)		1,99 ha	1,99 ha		Ja	1,99 ha	1,99 ha				
Perceel 16:											
3,26 ha Grasland, tijdelijk (266)		3,26 ha	3,26 ha		Ja	3,26 ha	3,26 ha				
Perceel 18:											
0,88 ha Grasland, blijvend (265)		0,88 ha	0,88 ha		Ja	0,88 ha	0,88 ha				
Perceel 19:											
0,91 ha Grasland, blijvend (265)		0,91 ha	0,91 ha		Ja	0,91 ha	0,91 ha				
Perceel 21:											
1,48 ha Grasland, tijdelijk (266)		1,48 ha	1,48 ha		Ja	1,48 ha	1,48 ha				
Perceel 22:											
0,72 ha Grasland, tijdelijk (266)		0,72 ha	0,72 ha		Ja	0,72 ha	0,72 ha				

Overzicht percelen: Regelingen - grondgebonden

Peildatum 15-05-2018

Perceelsgegevens		Mest			Betalingsrechten GLB						Brede weers-verzekering
	Biologische productiewijze	Voorgestelde oppervlakte	Opgegeven oppervlakte	Hogere fosfaatnorm	Betalings rechten	Voorgestelde oppervlakte	Opgegeven oppervlakte	Ecologisch aandachtsgebied	Nationale reserve	Nationale reserve N-code	Verzekeraar
Perceel 23:											
0,66 ha Grasland, tijdelijk (266)		0,66 ha	0,66 ha		Ja	0,66 ha	0,66 ha				
Perceel 24:											
0,27 ha Grasland, tijdelijk (266)		0,27 ha	0,27 ha		Ja	0,27 ha	0,27 ha				
Perceel 25:											
0,34 ha Grasland, blijvend (265)		0,34 ha	0,34 ha		Ja	0,34 ha	0,34 ha				
Perceel 26:											
0,66 ha Grasland, tijdelijk (266)		0,66 ha	0,66 ha		Ja	0,66 ha	0,66 ha				
Totalen			35,49 ha				35,49 ha	0,0000 ha			

Volgteelten

	Beteelde oppervlakte	Gewas	Ecologisch aandachtsgebied		Uiterlijke inzaaidatum	Verklaring minimaal 10 weken	Verklaring (mengsel) minimaal 8 weken	Verklaring geen gewasbeschermingsmiddelen
			Categorie	Oppervlakte				
Perceel 6:		Aardappelen, poot NAK						
Volgteelt 1	3,42 ha	Grasland, tijdelijk						

Volgteelten

	Beteelde oppervlakte	Gewas	Ecologisch aandachtsgebied		Uiterlijke inzaaidatum	Verklaring minimaal 10 weken	Verklaring (mengsel) minimaal 8 weken	Verklaring geen gewasbeschermingsmiddelen
			Categorie	Oppervlakte				
Perceel 8:		Aardappelen, poot NAK						
Volgteelt 1	0,23 ha	Grasland, tijdelijk						
Totalen	3,65 ha			0,00 ha				

Mijn percelen

Peildatum 14-05-2018 | Perceel 3, 4, 5, 6, 7, 8, 9, 10, 18

Doc. 18

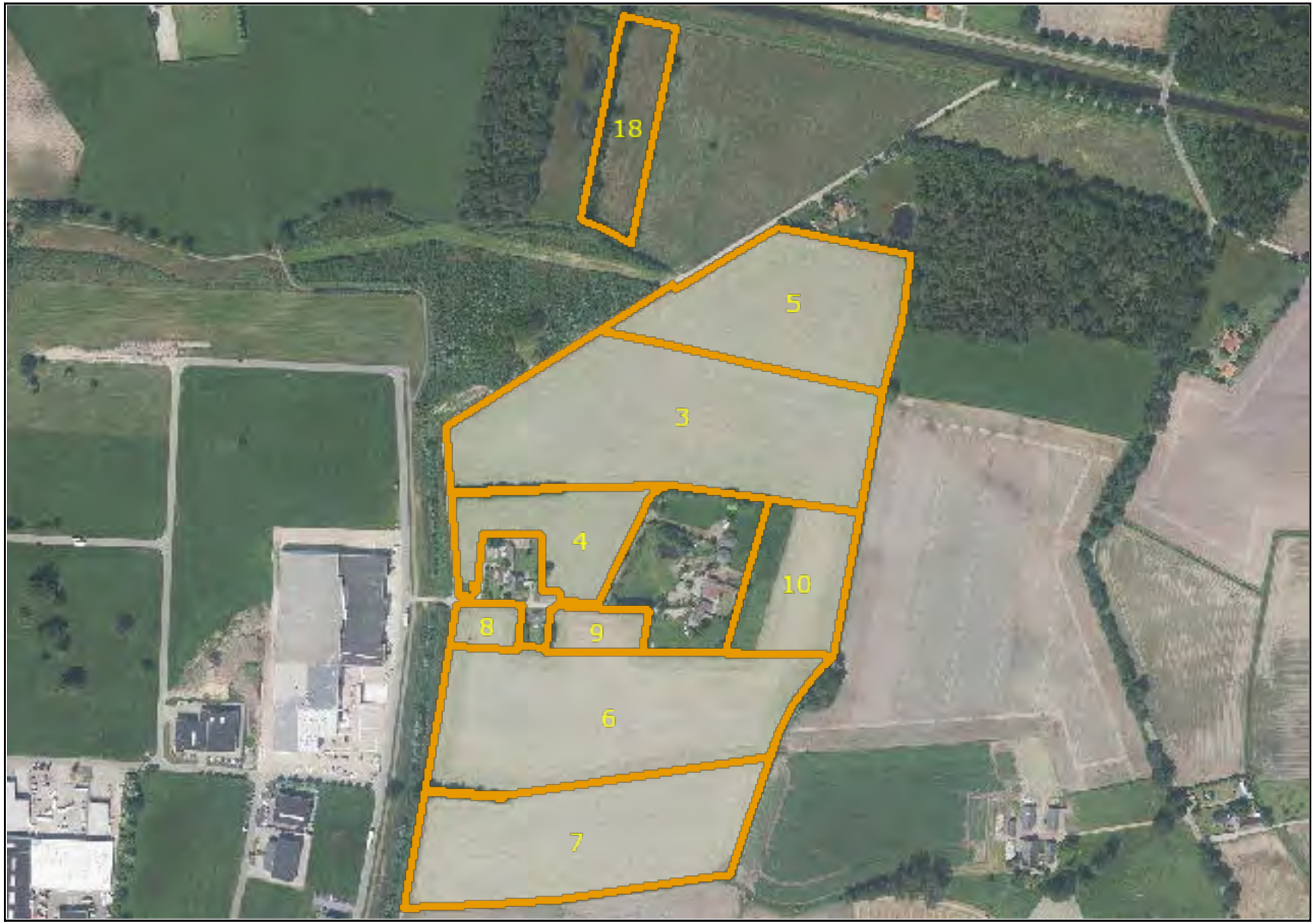

Mijn percelen

Peildatum 14-05-2018 | Perceel 13, 14, 15, 16, 21, 22, 23, 24, 25, 26

Doc. 18

Mijn percelen

Peildatum 14-05-2018 | Perceel 19

Doc. 18

Rijksdienst voor Ondernemend Nederland

Ingevulde gegevens

Gecombineerde opgave 2019: Regelingen - grondgebonden

Naam	10.2.e, 10.2.g
KvK-nummer	10.2.g
Relatienummer	10.2.g
Datum ingediend	19-03-2019 om 14:54 uur
Aanvraagnummer	8811368
Ingediend door	10.2.g
Relatienummer	10.2.g

Overzicht percelen: Regelingen - grondgebonden

Doc. 19

Peildatum 15-05-2019

Perceelsgegevens		Mest				Betalingsrechten GLB					Brede weers-verzekering
	Biologische productiewijze	Voorgestelde oppervlakte	Opgegeven oppervlakte	Natuur (N)/ Primaire waterkering (P)	Hogere fosfaatnorm	Betalings rechten	Voorgestelde oppervlakte	Opgegeven oppervlakte	Ecologisch aandachtsgebied	Nationale reserve	Verzekeraar
Perceel 5:											
8,56 ha Grasland, blijvend (265)		8,56 ha	8,56 ha			Ja	8,56 ha	8,56 ha			
Perceel 6:											
3,42 ha Grasland, tijdelijk (266)		3,42 ha	3,42 ha			Ja	3,42 ha	3,42 ha			
Perceel 7:											
2,81 ha Aardappelen, poot NAK (2015)		2,81 ha	2,81 ha			Ja	2,81 ha	2,81 ha			
Perceel 8:											
0,23 ha Grasland, tijdelijk (266)		0,23 ha	0,23 ha			Ja	0,23 ha	0,23 ha			
Perceel 9:											
0,32 ha Grasland, blijvend (265)		0,32 ha	0,32 ha			Ja	0,32 ha	0,32 ha			
Perceel 13:											
5,50 ha Grasland, blijvend (265)		5,50 ha	5,50 ha			Ja	5,50 ha	5,50 ha			
Perceel 14:											
3,49 ha Grasland, tijdelijk (266)		3,49 ha	3,49 ha			Ja	3,49 ha	3,49 ha			

Overzicht percelen: Regelingen - grondgebonden

Doc. 19

Peildatum 15-05-2019

Perceelsgegevens		Mest				Betalingsrechten GLB					Brede weers-verzekering
	Biologische productiewijze	Voorgestelde oppervlakte	Opgegeven oppervlakte	Natuur (N)/ Primaire waterkering (P)	Hogere fosfaatnorm	Betalings rechten	Voorgestelde oppervlakte	Opgegeven oppervlakte	Ecologisch aandachtsgebied	Nationale reserve	Verzekeraar
Perceel 15:											
1,99 ha Grasland, blijvend (265)		1,99 ha	1,99 ha			Ja	1,99 ha	1,99 ha			
Perceel 16:											
3,26 ha Grasland, tijdelijk (266)		3,26 ha	3,26 ha			Ja	3,26 ha	3,26 ha			
Perceel 18:											
0,88 ha Grasland, blijvend (265)		0,88 ha	0,88 ha			Ja	0,88 ha	0,88 ha			
Perceel 19:											
0,91 ha Grasland, blijvend (265)		0,91 ha	0,91 ha			Ja	0,91 ha	0,91 ha			
Perceel 21:											
1,48 ha Grasland, tijdelijk (266)		1,48 ha	1,48 ha			Ja	1,48 ha	1,48 ha			
Perceel 22:											
0,72 ha Grasland, tijdelijk (266)		0,72 ha	0,72 ha			Ja	0,72 ha	0,72 ha			
Perceel 23:											
0,66 ha Grasland, tijdelijk (266)		0,66 ha	0,66 ha			Ja	0,66 ha	0,66 ha			

Overzicht percelen: Regelingen - grondgebonden

Doc. 19

Peildatum 15-05-2019

Perceelsgegevens		Mest				Betalingsrechten GLB					Brede weers-verzekering
	Biologische productiewijze	Voorgestelde oppervlakte	Opgegeven oppervlakte	Natuur (N)/ Primaire waterkering (P)	Hogere fosfaatnorm	Betalings rechten	Voorgestelde oppervlakte	Opgegeven oppervlakte	Ecologisch aandachtsgebied	Nationale reserve	Verzekeraar
Perceel 24:											
0,27 ha Grasland, tijdelijk (266)		0,27 ha	0,27 ha			Ja	0,27 ha	0,27 ha			
Perceel 25:											
0,34 ha Grasland, blijvend (265)		0,34 ha	0,34 ha			Ja	0,34 ha	0,34 ha			
Perceel 26:											
0,66 ha Grasland, tijdelijk (266)		0,66 ha	0,66 ha			Ja	0,66 ha	0,66 ha			
Totalen			35,50 ha					35,50 ha	0,0000 ha		

Volgteelten

	Beteelde oppervlakte	Gewas	Ecologisch aandachtsgebied		Ingangsdatum	Verklaring (mengsel) minimaal 8 weken	Verklaring geen gewasbescher mingsmiddelen minimaal 8 weken
			Categorie	Oppervlakte			
Perceel 7:		Aardappelen, poot NAK					
Volgteelt 1	2,81 ha	Italiaans raaigras					
Totalen	2,81 ha			0,00 ha			

Mijn percelen

Peildatum 15-05-2019 | Perceel 18,5,6,7,8,9

Doc. 19

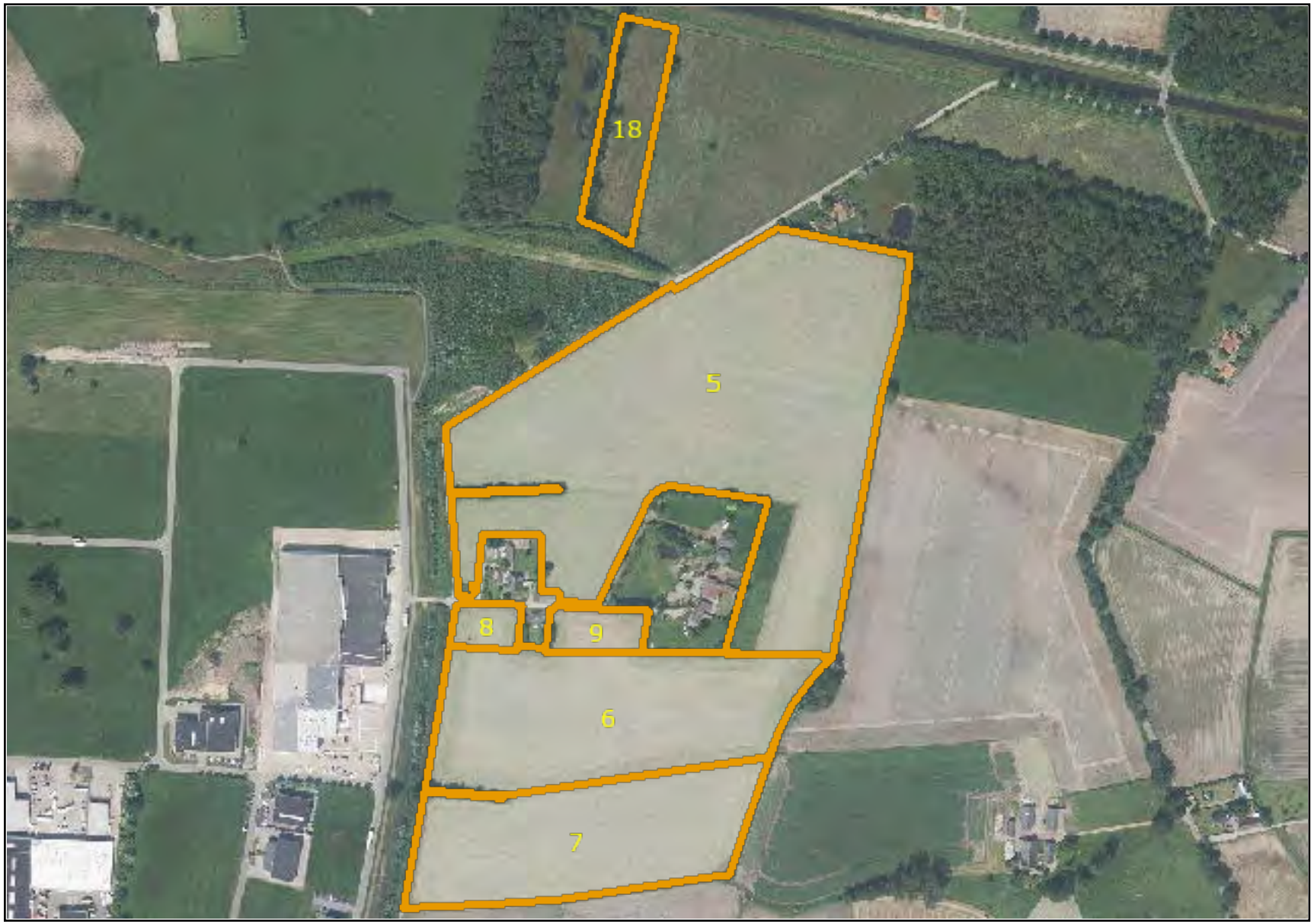

Mijn percelen

Peildatum 15-05-2019 | Perceel 13,14,15,16,21,22,23,24,25,26

Doc. 19

Mijn percelen

Peildatum 15-05-2019 | Perceel 19

Doc. 19

Rijksdienst voor Ondernemend Nederland

Ingevulde gegevens

Gecombineerde opgave 2020: Regelingen - grondgebonden

Naam	10.2.e, 10.2.g
KVK-nummer	10.2.g
Relatienummer	10.2.g
Datum ingediend	01-05-2020 om 13:21 uur
Aanvraagnummer	8939695
Ingediend door	10.2.g
Relatienummer	10.2.g

Overzicht percelen: Regelingen - grondgebonden

Doc. 20

Peildatum 15-05-2020

Perceelsgegevens		Mest				Betalingsrechten GLB					Brede weers-verzekering
Naam - nummer	Biologische productiewijze	Voorgestelde oppervlakte	Opgegeven oppervlakte	Natuur (N)/ Primaire waterkering (P)	Hogere fosfaatnorm/ Datum bemonstering	Betalings rechten	Voorgestelde oppervlakte	Opgegeven oppervlakte	Ecologisch aandachtsgebied	Nationale reserve	Verzekeraar
6											
15,34 ha Grasland, tijdelijk (266)		15,33 ha	15,34 ha			Ja	15,33 ha	15,34 ha			
Dit perceel valt gedurende (een deel van) de looptijd geheel of gedeeltelijk buiten de topografische grenzen. Hierdoor is de voorgestelde oppervlakte kleiner dan de oppervlakte die u zelf heeft ingetekend.											
13											
5,50 ha Grasland, blijvend (265)		5,50 ha	5,50 ha			Ja	5,50 ha	5,50 ha			
14											
3,49 ha Grasland, tijdelijk (266)		3,49 ha	3,49 ha			Ja	3,49 ha	3,49 ha			
15											
1,99 ha Grasland, blijvend (265)		1,99 ha	1,99 ha			Ja	1,99 ha	1,99 ha			
16											
3,26 ha Grasland, tijdelijk (266)		3,26 ha	3,26 ha			Ja	3,26 ha	3,26 ha			

Overzicht percelen: Regelingen - grondgebonden

Doc. 20

Peildatum 15-05-2020

Perceelsgegevens		Mest				Betalingsrechten GLB					Brede weers-verzekering
Naam - nummer	Biologische productiewijze	Voorgestelde oppervlakte	Opgegeven oppervlakte	Natuur (N)/ Primaire waterkering (P)	Hogere fosfaatnorm/ Datum bemonstering	Betalings rechten	Voorgestelde oppervlakte	Opgegeven oppervlakte	Ecologisch aandachtsgebied	Nationale reserve	Verzekeraar
18											
0,88 ha Grasland, blijvend (265)		0,88 ha	0,88 ha			Ja	0,88 ha	0,88 ha			
19											
0,91 ha Grasland, blijvend (265)		0,91 ha	0,91 ha			Ja	0,91 ha	0,91 ha			
21											
1,48 ha Grasland, tijdelijk (266)		1,48 ha	1,48 ha			Ja	1,48 ha	1,48 ha			
22											
0,72 ha Grasland, tijdelijk (266)		0,72 ha	0,72 ha			Ja	0,72 ha	0,72 ha			
23											
0,66 ha Grasland, tijdelijk (266)		0,66 ha	0,66 ha			Ja	0,66 ha	0,66 ha			

Overzicht percelen: Regelingen - grondgebonden

Doc. 20

Peildatum 15-05-2020

Perceelsgegevens		Mest				Betalingsrechten GLB					Brede weers-verzekering
Naam - nummer	Biologische productiewijze	Voorgestelde oppervlakte	Opgegeven oppervlakte	Natuur (N)/ Primaire waterkering (P)	Hogere fosfaatnorm/ Datum bemonstering	Betalings rechten	Voorgestelde oppervlakte	Opgegeven oppervlakte	Ecologisch aandachtsgebied	Nationale reserve	Verzekeraar
24											
0,27 ha Grasland, tijdelijk (266)		0,27 ha	0,27 ha			Ja	0,27 ha	0,27 ha			
25											
0,34 ha Grasland, blijvend (265)		0,34 ha	0,34 ha			Ja	0,34 ha	0,34 ha			
26											
0,66 ha Grasland, tijdelijk (266)		0,66 ha	0,66 ha			Ja	0,66 ha	0,66 ha			
Totalen			35,50 ha					35,50 ha	0,0000 ha		

Mijn percelen

Peildatum 15-05-2020 | Perceel 18,19

Doc. 20

Mijn percelen

Peildatum 15-05-2020 | Perceel 13,14,15,16,21,22,23,24,25,26

Doc. 20

Mijn percelen

Peildatum 15-05-2020 | Perceel 6

Doc. 20

Landbouwtelling

Aaltenseweg 105

7051GW VARSSEVELD

Landbouwtellinggegevens: 1990

RUNDVEE

fokjongvee jonger dan 1 jaar vrouwelijk	3	stuks
fokjongvee 1 tot 2 jaar vrouwelijk	10	stuks
fokjongvee 1 tot 2 jaar mannelijk	1	stuks
fokjongvee 2 jaar of ouder vrl (nog nooit gekalfd)	11	stuks
melk- en kalfkoeien	23	stuks
totaal rundvee	48	stuks

VARKENS

biggen tot 20 kg nog bij de zeug	60	stuks
overige biggen tot 20 kg gespeend	20	stuks
nog nooit gedekte fokzeugen 50 kg of meer	6	stuks
gedekte fokzeugen (al dan niet drachtig)	14	stuks
niet gedekte fokzeugen bij biggen 50 kg of meer	6	stuks
overige niet gedekte fokzeugen (gust) 50kg of meer	6	stuks
dekrijpe fokberen 50 kg of meer	2	stuks
totaal varkens	114	stuks

Landbouwtellinggegevens: 1991

RUNDVEE

fokjongvee jonger dan 1 jaar vrouwelijk	3	stuks
fokjongvee 1 tot 2 jaar vrouwelijk	10	stuks
fokjongvee 1 tot 2 jaar mannelijk	3	stuks
fokjongvee 2 jaar of ouder vrl (nog nooit gekalfd)	10	stuks
melk- en kalfkoeien	24	stuks
totaal rundvee	50	stuks

VARKENS

biggen tot 20 kg nog bij de zeug	45	stuks
overige biggen tot 20 kg gespeend	10	stuks
nog nooit gedekte fokzeugen 50 kg of meer	5	stuks

gedekte fokzeugen (al dan niet drachtig)	16	stuks
niet gedekte fokzeugen bij biggen 50 kg of meer	7	stuks
overige niet gedekte fokzeugen (gust) 50kg of meer	3	stuks
totaal varkens	86	stuks

Landbouwtellinggegevens: 1992

RUNDVEE

fokjongvee jonger dan 1 jaar vrouwelijk	1	stuks
fokjongvee jonger dan 1 jaar mannelijk	1	stuks
fokjongvee 1 tot 2 jaar vrouwelijk	13	stuks
fokjongvee 1 tot 2 jaar mannelijk	1	stuks
fokjongvee 2 jaar of ouder vrl (nog nooit gekalfd)	10	stuks
melk- en kalfkoeien	24	stuks
totaal rundvee	50	stuks

VARKENS

biggen tot 20 kg nog bij de zeug	80	stuks
overige biggen tot 20 kg gespeend	40	stuks
vleesvarkens tot 50 kg	100	stuks
opfokzeugen en opfokberen tot 50 kg	5	stuks
gedekte fokzeugen (al dan niet drachtig)	15	stuks
niet gedekte fokzeugen bij biggen 50 kg of meer	8	stuks
overige niet gedekte fokzeugen (gust) 50kg of meer	5	stuks
dekrijpe fokberen 50 kg of meer	2	stuks
totaal varkens	255	stuks

Landbouwtellinggegevens: 1993

RUNDVEE

fokjongvee 1 tot 2 jaar vrouwelijk	11	stuks
fokjongvee 1 tot 2 jaar mannelijk	1	stuks
fokjongvee 2 jaar of ouder vrl (nog nooit gekalfd)	13	stuks
melk- en kalfkoeien	25	stuks
stieren voor de fokkerij, 2 jaar of ouder	1	stuks
totaal rundvee	51	stuks

VARKENS

biggen tot 20 kg nog bij de zeug	100	stuks
overige biggen tot 20 kg gespeend	40	stuks
vleesvarkens 50 kg of meer	130	stuks
opfokzeugen en opfokberen tot 50 kg	4	stuks
nog nooit gedekte fokzeugen 50 kg of meer	4	stuks
gedekte fokzeugen (al dan niet drachtig)	16	stuks
niet gedekte fokzeugen bij biggen 50 kg of meer	10	stuks
overige niet gedekte fokzeugen (gust) 50kg of meer	4	stuks
dekrijpe fokberen 50 kg of meer	2	stuks
totaal varkens	310	stuks

Landbouwtellinggegevens: 1994

RUNDVEE

fokjongvee jonger dan 1 jaar vrouwelijk	3	stuks
fokjongvee 1 tot 2 jaar vrouwelijk	14	stuks
fokjongvee 1 tot 2 jaar mannelijk	1	stuks
fokjongvee 2 jaar of ouder vrl (nog nooit gekalfd)	10	stuks
melk- en kalfkoeien	24	stuks
totaal rundvee	52	stuks

VARKENS

biggen tot 20 kg nog bij de zeug	80	stuks
overige biggen tot 20 kg gespeend	30	stuks
vleesvarkens tot 50 kg	60	stuks
opfokzeugen en opfokberen tot 50 kg	4	stuks
nog nooit gedekte fokzeugen 50 kg of meer	4	stuks
gedekte fokzeugen (al dan niet drachtig)	14	stuks
niet gedekte fokzeugen bij biggen 50 kg of meer	8	stuks
overige niet gedekte fokzeugen (gust) 50kg of meer	3	stuks
dekrijpe fokberen 50 kg of meer	2	stuks
totaal varkens	205	stuks

Landbouwtellinggegevens: 1995

RUNDVEE

fokjongvee jonger dan 1 jaar vrouwelijk	12	stuks
fokjongvee jonger dan 1 jaar mannelijk	1	stuks
fokjongvee 1 tot 2 jaar vrouwelijk	10	stuks
fokjongvee 1 tot 2 jaar mannelijk	1	stuks
melk- en kalfkoeien	23	stuks
totaal rundvee	47	stuks

VARKENS

biggen tot 20 kg nog bij de zeug	90	stuks
overige biggen tot 20 kg gespeend	20	stuks
vleesvarkens 50 kg of meer	95	stuks
opfokzeugen en opfokberen tot 50 kg	4	stuks
nog nooit gedekte fokzeugen 50 kg of meer	2	stuks
gedekte fokzeugen (al dan niet drachtig)	15	stuks
niet gedekte fokzeugen bij biggen 50 kg of meer	9	stuks
overige niet gedekte fokzeugen (gust) 50kg of meer	1	stuks
dekrijpe fokberen 50 kg of meer	2	stuks
totaal varkens	238	stuks

Landbouwtellinggegevens: 1996

RUNDVEE

fokjongvee jonger dan 1 jaar vrouwelijk	14	stuks
fokjongvee jonger dan 1 jaar mannelijk	1	stuks
fokjongvee 1 tot 2 jaar vrouwelijk	10	stuks
fokjongvee 1 tot 2 jaar mannelijk	1	stuks
melk- en kalfkoeien	24	stuks
totaal rundvee	50	stuks

VARKENS

biggen tot 20 kg nog bij de zeug	95	stuks
overige biggen tot 20 kg gespeend	25	stuks
vleesvarkens tot 50 kg	30	stuks
vleesvarkens 50 kg of meer	60	stuks
nog nooit gedekte fokzeugen 50 kg of meer	4	stuks
gedekte fokzeugen (al dan niet drachtig)	10	stuks

niet gedekte fokzeugen bij biggen 50 kg of meer	10	stuks
overige niet gedekte fokzeugen (gust) 50kg of meer	4	stuks
dekrijpe fokberen 50 kg of meer	2	stuks
totaal varkens	240	stuks

Landbouwtellinggegevens: 1997

RUNDVEE

fokjongvee jonger dan 1 jaar vrouwelijk	9	stuks
fokjongvee jonger dan 1 jaar mannelijk	1	stuks
fokjongvee 1 tot 2 jaar vrouwelijk	11	stuks
fokjongvee 1 tot 2 jaar mannelijk	1	stuks
fokjongvee 2 jaar of ouder vrl (nog nooit gekalfd)	4	stuks
melk- en kalfkoeien	24	stuks

VARKENS

biggen tot 20 kg nog bij de zeug	60	stuks
overige biggen tot 20 kg gespeend	40	stuks
vleesvarkens tot 50 kg	80	stuks
vleesvarkens 50 kg of meer	20	stuks
nog nooit gedekte fokzeugen 50 kg of meer	3	stuks
gedekte fokzeugen (al dan niet drachtig)	20	stuks
niet gedekte fokzeugen bij biggen 50 kg of meer	6	stuks
overige niet gedekte fokzeugen (gust) 50kg of meer	3	stuks
dekrijpe fokberen 50 kg of meer	2	stuks

Landbouwtellinggegevens: 1998

RUNDVEE

fokjongvee jonger dan 1 jaar vrouwelijk	10	stuks
fokjongvee jonger dan 1 jaar mannelijk	1	stuks
fokjongvee 1 tot 2 jaar vrouwelijk	10	stuks
fokjongvee 1 tot 2 jaar mannelijk	1	stuks
fokjongvee 2 jaar of ouder vrl (nog nooit gekalfd)	1	stuks
melk- en kalfkoeien	24	stuks
totaal rundvee	47	stuks

VARKENS

biggen tot 20 kg nog bij de zeug	80	stuks
overige biggen tot 20 kg gespeend	40	stuks
vleesvarkens tot 50 kg	70	stuks
vleesvarkens 50 kg of meer	30	stuks
opfokzeugen en opfokberen tot 50 kg	4	stuks
gedekte fokzeugen (al dan niet drachtig)	20	stuks
niet gedekte fokzeugen bij biggen 50 kg of meer	7	stuks
overige niet gedekte fokzeugen (gust) 50kg of meer	3	stuks
dekrijpe fokberen 50 kg of meer	2	stuks
totaal varkens	256	stuks

Landbouwtellinggegevens: 1999

RUNDVEE

fokjongvee jonger dan 1 jaar vrouwelijk	2	stuks
fokjongvee jonger dan 1 jaar mannelijk	1	stuks
fokjongvee 1 tot 2 jaar vrouwelijk	10	stuks
fokjongvee 1 tot 2 jaar mannelijk	1	stuks
fokjongvee 2 jaar of ouder vrl (nog nooit gekalfd)	9	stuks
melk- en kalfkoeien	23	stuks
totaal rundvee	46	stuks

VARKENS

biggen tot 20 kg nog bij de zeug	60	stuks
overige biggen tot 20 kg gespeend	20	stuks
vleesvarkens tot 50 kg	20	stuks
vleesvarkens 50 kg of meer	80	stuks
gedekte fokzeugen (al dan niet drachtig)	6	stuks
niet gedekte fokzeugen bij biggen 50 kg of meer	6	stuks
overige niet gedekte fokzeugen (gust) 50kg of meer	6	stuks
dekrijpe fokberen 50 kg of meer	1	stuks
totaal varkens	199	stuks

Landbouwtellinggegevens: 2000

RUNDVEE

fokjongvee jonger dan 1 jaar vrouwelijk	3	stuks
fokjongvee 1 tot 2 jaar vrouwelijk	9	stuks
fokjongvee 1 tot 2 jaar mannelijk	1	stuks
melk- en kalfkoeien	18	stuks
totaal rundvee	31	stuks

Landbouwtellinggegevens: 2001

RUNDVEE

vlees- en weidekoeien (2 jaar of ouder)	22	stuks
totaal rundvee	22	stuks

Landbouwtellinggegevens: 2002

RUNDVEE

vlees- en weidekoeien (2 jaar of ouder)	17	stuks
totaal rundvee	17	stuks

Landbouwtellinggegevens: 2003

RUNDVEE

vlees- en weidekoeien (2 jaar of ouder)	14	stuks
totaal rundvee	14	stuks

Landbouwtellinggegevens: 2004

RUNDVEE

vlees- en weidekoeien (2 jaar of ouder)	18	stuks
totaal rundvee	18	stuks

Landbouwtellinggegevens: 2005

RUNDVEE

vlees- en weidekoeien (2 jaar of ouder)	15	stuks
totaal rundvee	15	stuks

Landbouwtellinggegevens: 2006

RUNDVEE

vlees- en weidekoeien (2 jaar of ouder)	10	stuks
totaal rundvee	10	stuks

Landbouwtellinggegevens: 2007

RUNDVEE

vlees- en weidekoeien (2 jaar of ouder)	10	stuks
totaal rundvee	10	stuks

Landbouwtellinggegevens: 2008

Landbouwtellinggegevens: 2009

RUNDVEE

vlees- en weidekoeien (2 jaar of ouder)	7	stuks
totaal rundvee	7	stuks

Landbouwtellinggegevens: 2010

RUNDVEE

vlees- en weidekoeien (2 jaar of ouder)	4	stuks
totaal rundvee	4	stuks

Landbouwtellinggegevens: 2011 t/m 2020

Geen gegevens

Aanvoer mest Aaltenseweg 105 Varsseveld (2008-2016)

Jaar_Laden	Aantal_Transporten	KG_VRACHT	KG_FOSFAAT	KG_STIKSTOF
2008	4	108200	318	442
2011	1	25000	146	231
2012	1	29900	127	140
2013	1	30400	154	214
2014	1	29550	150	245
2016	1	29750	38	117

Dienst
Regelingen

landbouw, natuur en voedselkwaliteit

Doc. 23

Overzicht

Gewaspercelen bij Gecombineerde opgave 2009

Naam: 10.2.e, 10.2.g
Relatienummer: 10.2.g
Aanvraagnummer: 7057769

1126336

Waarom dit formulier?

Op dit formulier vermeldt u de gegevens over uw gewaspercelen. De percelen die u hier invult, tekent u ook in op de bedrijfskaart. De volgnummers op dit formulier en op de bedrijfskaart moeten overeenkomen. Geef op dit formulier alléén grond op die in Nederland ligt.

Meer informatie over de kolommen en wat u daar invult, leest u in hoofdstuk 3.3 van de 'Toelichting bij de Gecombineerde opgave 2009'. Kijk voor de gebruikscodes in tabel 1, voor gewascodes in tabel 2 en bijkomende bestemmingen in tabel 3 van de toelichting.

Tips bij invullen

Het formulier wordt automatisch verwerkt. Gebruik daarom een blauwe of zwarte pen en schrijf binnen de lijnen.

Fout: 6 ✓ Goed: 6 ●

Kunt u niet alle gewaspercelen opgeven? Volgbladen kunt u aanvragen bij Het LNV-Loket: 0800 - 22 333 22 (levertijd 5 werkdagen).

Invulvoorbeeld

Volgnummer	Beteelde oppervlakte ha	Beteelde oppervlakte are	Gebruikscode	Gewascode	Datum (op)nieuw in gebruik genomen van een ander en nog niet gemeld dag	maand	jaar	Gewone Toeslagrechten	Subsidie/ Bijkomende bestemming	Fosfaatarme/ fixerende gronden	Niet Invullen (DR) Af	Kaart
1	4	18	2	1934			200	●	16	●		
Zie hoofdstuk 3.3	Zie hoofdstuk 3.3		Zie tabel 1	Zie tabel 2	Zie hoofdstuk 3.3			Zie tabel 4	Zie tabel 3	Zie hoofdstuk 3.3		

Gewaspercelen in gebruik op 15 mei 2009

Volgnummer	Beteelde oppervlakte ha	Beteelde oppervlakte are	Gebruikscode	Gewascode	Datum (op)nieuw in gebruik genomen dag	maand	jaar	Gewone Toeslagrechten	Subsidie/ Bijkomende bestemming	Fosfaatarme/ fixerende gronden	Niet Invullen (DR) Af	Kaart
1	0	85	01	265			200	●		○		
2	0	90	01	265			200	●		○		
3							200	○		○		
4							200	○		○		
5							200	○		○		
6							200	○		○		
7							200	○		○		
8							200	○		○		
9							200	○		○		
10							200	○		○		
11							200	○		○		
12							200	○		○		
13							200	○		○		
14							200	○		○		
15							200	○		○		

+ 1,75 (Sub)totaal beteelde oppervlakte

► Neem het subtotaal over op het volgblad.

Alle gewaspercelen ingevuld? Neem het totaal over bij onderdeel 6 op het formulier 'Gecombineerde opgave 2009'.

Gebruikscodes

01 Eigendom

Pacht
02 Reguliere pacht
61 Reguliere pacht kortlopend
62 Eenmalige pacht
63 Teeltpacht
09 Erfpacht
10 Pacht van geringe oppervlakten
11 Natuurpacht (reservaats- of beheerspacht)
12 Geliberaliseerde pacht, langer dan 6 jaar
13 Geliberaliseerde pacht, 6 jaar of korter

Overig
03 In gebruik van een terreinbeherende organisatie
04 Tijdelijk gebruik in het kader van de landinrichting
07 Overige exploitatievormen

Bijkomende bestemming

Let op: Heeft u meerdere bijkomende bestemmingen op één gewasperceel, kijk dan in tabel 3 van de toelichting.

1 Steun voor eiwithoudende gewassen
2 Steun voor energiegewassen
4 Steun voor noten
5 Steun voor zaaizaad van vezelvlas
6 Steun voor zetmeelaardappelen
7 Gedroogde voedergewassen
8 Probleemgebiedenvergoeding

Controleer de oppervlakte voor uitbetaling toeslagrechten

Stap 1
Controleer of u de kolom 'Gewone toeslagrechten' volledig heeft ingevuld.

Stap 2
Vul eventueel aan.

Stap 3
Tel de oppervlakte van de percelen op waarbij u uitbetaling van toeslagrechten heeft aangevraagd. Vul hieronder in.

Oppervlakte voor uitbetaling toeslagrechten
ha are
1,75 totaal van dit blad

7057769FA001200684099

OGP01

DR-OGP-og/FRM3262

Is een gewasperceel omlijnd met voorgedrukte gewasperceelsgrenzen (oranje) en/of topografische perceelsgrenzen (groen)? U hoeft dan alleen het volgnummer in het gewasperceel te vermelden. Is dit niet het geval, teken dan met blauwe pen het gehele gewasperceel in en zet het volgnummer in het gewasperceel.

X = 231918
Y = 439860

230 231

439

438

X = 230058
Y = 438760

Gecombineerde opgave 2009

Relatienummer 10.2.g

Naam 10.2.e, 10.2.g

Aanvraagnummer 7057769

7057769KA002 10.2.g

Schaal 1 : 5000

- Uw gewasperceelsgrenzen in 2008
- Uw gewaspercelen in 2008
- Topografische perceelsgrenzen
- 06.53 Topografisch perceelsnummer
- 1,89 ha Topografische oppervlakte
- 1,89 ha* Perceelssituatie niet actueel. Zie toelichting
- Heuvelland / Veenweidegebieden / Probleemgebieden
- Probleemgebieden
- Gemeentegrens
- Provinciegrens
- Landsgrens
- Spoorwegen
- Gebouwen en huizen
- Verharde wegen en kavelpaden
- Water en sloten
- Kilometerlijn

Luchtfoto: 2007

Kaartnummer: **002**

Provincie Gelderland

N

landbouw, natuur en voedselkwaliteit

Kaartproductie: Alterra / Grontmij Nederland bv
Kaartondergrond: Topografische Dienst Nederland
Copyright luchtfoto Aerodata Int. Surveys, aeroGRID®2007
Nationaal Wegenbestand (NWB) RWS/AVV
Bestelnummer: 1126336

Is een gewasperceel omlijnd met voorgedrukte gewasperceelsgrenzen (oranje) en/of topografische perceelsgrenzen (groen)? U hoeft dan alleen het volgnummer in het gewasperceel te vermelden. Is dit niet het geval, teken dan met blauwe pen het gehele gewasperceel in en zet het volgnummer in het gewasperceel.

X = 230984
Y = 440868

229 230

440

439

X = 229124
Y = 439768

Gecombineerde opgave 2009

Relatienummer 10.2.g

Naam 10.2.e, 10.2.g

Aanvraagnummer 7057769

7057769KA001 10.2.g

Schaal 1 : 5000

- Uw gewasperceelsgrenzen in 2008
- Uw gewaspercelen in 2008
- Topografische perceelsgrenzen
- 06.53 Topografisch perceelsnummer
- 1,89 ha Topografische oppervlakte
- 1,89 ha* Perceelssituatie niet actueel. Zie toelichting
- Heuvelland / Veenweidegebieden / Probleemgebieden
- Probleemgebieden
- Gemeentegrens
- Provinciegrens
- Landsgrens
- Spoorwegen
- Gebouwen en huizen
- Verharde wegen en kavelpaden
- Water en sloten
- Kilometerlijn

Luchtfoto: 2007

Kaartnummer: 001

Provincie Gelderland

N

landbouw, natuur en voedselkwaliteit

Kaartproductie: Alterra / Grontmij Nederland bv
Kaartondergrond: Topografische Dienst Nederland
Copyright luchtfoto Aerodata Int. Surveys, aeroGRID®2007
Nationaal Wegenbestand (NWB) RWS/AVV
Bestelnummer: 1126336

Dienst Regelingen
Ministerie van Landbouw, Natuur en Voedselkwaliteit

OGP01

Naam: 10.2.e, 10.2.g

BSN/KvK-nummer: 10.2.e

Relatienummer: 10.2.g

Aanvraagnummer Gecombineerde opgave: 7267870

Opgave
Gewaspercelen

bij Gecombineerde opgave 2010

- Met dit formulier geeft u de gewaspercelen en landschapselementen (voor SNL-a) op die u op 15 mei 2010 in gebruik of beheer heeft. Vul ook de bedrijfskaart in.
- Houd rekening met aangepaste perceelsgrenzen. Geef alleen beteelde oppervlakte op.
- Dit formulier hoort bij de Gecombineerde opgave 2010.
- U kunt de Gecombineerde opgave ook online doen in Mijn dossier op minlnv.nl/loket.
- Meer informatie zoals de tabellen met codes, vindt u in de toelichting en op minlnv.nl/loket.
- Of bel gratis met Het LNV-Loket: 0800 - 22 333 22.
- Volgbladen kunt u aanvragen bij Het LNV-Loket.

Invulinstructie *Vul in met blauwe of zwarte pen.*
Schrijf binnen de vakken. Aankruisrondjes geheel inkleuren.

Invulvoorbeeld

Volgnummer	Beteelde oppervlakte ha	Beteelde oppervlakte are	Reden aanpassing oppervlakte	Slotenmarge ha	Slotenmarge are	Gebruikscode	Gewascode	Datum (op)nieuw in gebruik genomen van een ander en nog niet gemeld dag	maand	jaar	Gewone toeslagrechten	Subsidie	Fosfaatdifferentiatie PAL	Fosfaatdifferentiatie Pw
1	4	18				2	1934		-	-20	●	16		
Zie toelichting hoofdstuk 3.3.1	*Zie toelichting hoofdstuk 3.3.1*		*Zie tabel 8*	*Zie toelichting hoofdstuk 3.3.1*		*Zie tabel 1*	*Zie tabel 2*	*Zie toelichting hoofdstuk 3.3.1*			*Zie toelichting hoofdstuk 3.3.1*	*Zie tabel 3*	*Zie toelichting hoofdstuk 3.3.1*	

Grond in gebruik of beheer op 15 mei 2010

Zet het volgnummer van het gewasperceel of landschapselement (voor SNL-a) ook in het betreffende perceel of element op de bedrijfskaart.

Volgnummer	Beteelde oppervlakte ha	Beteelde oppervlakte are	Reden aanpassing oppervlakte	Slotenmarge ha	Slotenmarge are	Gebruikscode	Gewascode	Datum (op)nieuw in gebruik genomen van een ander en nog niet gemeld dag	maand	jaar	Gewone toeslagrechten	Subsidie	Fosfaatdifferentiatie PAL	Fosfaatdifferentiatie Pw
1		85	2			01	265		-	-20	●			
2		90	3			01	265		-	-20	●			
3									-	-20	○			
4									-	-20	○			
5									-	-20	○			
6									-	-20	○			
7									-	-20	○			
8									-	-20	○			
9									-	-20	○			
10									-	-20	○			
11									-	-20	○			
12									-	-20	○			
13									-	-20	○			
14									-	-20	○			
15									-	-20	○			

\+
1 , 75 (Sub)totaal beteelde oppervlakte

> Neem het subtotaal over op het volgblad.

Gebruikscodes

01 Eigendom

Pacht
02 Reguliere pacht
61 Reguliere pacht kortlopend
62 Eenmalige pacht
63 Teeltpacht
09 Erfpacht
10 Pacht van geringe oppervlakten
11 Natuurpacht (reservaats- of beheerspacht)
12 Geliberaliseerde pacht, langer dan 6 jaar
13 Geliberaliseerde pacht, 6 jaar of korter

Overig
03 In gebruik van een terreinbeherende organisatie
04 Tijdelijk gebruik in het kader van de landinrichting
07 Overige exploitatievormen

Subsidies

Let op: Vraagt u meerdere subsidies aan op één gewasperceel, kijk dan in tabel 3 van de toelichting.

5 Steun voor zaaizaad van vezelvlas
6 Steun voor zetmeelaardappelen
8 Probleemgebiedenvergoeding
9 Vaarvergoeding (Noord-Holland)

Reden aanpassing oppervlakte
1 Perceelsgrens ligt op glooiend talud
2 Perceelsgrens is niet correct ingetekend
3 Uitgesloten oppervlakte is beteelbaar
4 Demping sloot
5 Ruilverkaveling
6 Wegaanleg of stadsuitbreiding
7 Wijzigen van perceelsgrens lukt niet
8 Overige reden

Controleer de oppervlakte voor uitbetaling toeslagrechten

Stap 1
Controleer of u de kolom 'Gewone toeslagrechten' volledig heeft ingevuld.

Stap 2
Vul eventueel aan.

Stap 3
Tel de oppervlakte van de percelen op waarbij u uitbetaling van toeslagrechten heeft aangevraagd. Vul hieronder in.

Oppervlakte voor uitbetaling toeslagrechten
ha are
1 , 75 totaal van dit blad

7267870FA001200684099

DR-OGP-10/FRM22575

Opgave gewaspercelen

Gecombineerde opgave 2010

Is een gewasperceel omlijnd met voorgedrukte gewasperceelsgrenzen (oranje) en/of topografische perceelsgrenzen (groen)? U hoeft dan alleen het volgnummer in het gewasperceel te vermelden. Is dit niet het geval, teken dan met blauwe pen het gehele gewasperceel in en zet het volgnummer in het gewasperceel.

X = 231946
Y = 439759

X = 230086
Y = 438659

Naam 10.2.e, 10.2.g
BSN 10.2.e
Relatienummer 10.2.g
Aanvraagnummer 7267870

7267870KA00110.2.g

Schaal 1 : 5000

- Uw gewasperceelsgrenzen
- Uw gewaspercelen
- Topografische perceelsgrenzen
- 06.53 Topografisch perceelsnummer
- 1,89 ha Topografische oppervlakte
- Heuvelland / Probleemgebieden
- Probleemgebieden
- Middag-Humsterland
- Vaarvergoeding

Kaartnummer: **1**

- Gemeentegrens
- Provinciegrens
- Landsgrens
- Spoorwegen
- Landschapselementen
- Gebouwen en huizen
- Kilometerlijn

Luchtfoto: 2009

Provincie Gelderland

N

Dienst Regelingen
Ministerie van Landbouw, Natuur en Voedselkwaliteit
Kaartproductie: Alterra, onderdeel van Wageningen UR
Kaartondergrond: Topografische Dienst Nederland
Copyright luchtfoto Slagboom en Peeters, 2009
Nationaal Wegenbestand (NWB) RWS/AVV
Bestelnummer: 1169187

87 / 3410

Opgave gewaspercelen

Gecombineerde opgave 2010

Is een gewasperceel omlijnd met voorgedrukte gewasperceelsgrenzen (oranje) en/of topografische perceelsgrenzen (groen)? U hoeft dan alleen het volgnummer in het gewasperceel te vermelden. Is dit niet het geval, teken dan met blauwe pen het gehele gewasperceel in en zet het volgnummer in het gewasperceel.

X = 231002
Y = 440858

229 230

440

439

X = 229142
Y = 439758

Naam 10.2.e, 10.2.g
BSN 10.2.e
Relationummer 10.2.g
Aanvraagnummer 7267870

7267870KA002 10.2.g

Schaal 1 : 5000

- Uw gewasperceelsgrenzen
- Uw gewaspercelen
- Topografische perceelsgrenzen
- 06.53 Topografisch perceelsnummer
- 1,89 ha Topografische oppervlakte
- Heuvelland / Probleemgebieden
- Probleemgebieden
- Middag-Humsterland
- Vaarvergoeding

Kaartnummer: **2**

- Gemeentegrens
- Provinciegrens
- Landsgrens
- Spoorwegen
- Landschapselementen
- Gebouwen en huizen
- Kilometerlijn

Luchtfoto: 2009

Provincie Gelderland

N

Dienst Regelingen
Ministerie van Landbouw, Natuur en Voedselkwaliteit
Kaartproductie: Alterra, onderdeel van Wageningen UR
Kaartondergrond: Topografische Dienst Nederland
Copyright luchtfoto Slagboom en Peeters, 2009
Nationaal Wegenbestand (NWB) RWS/AVV
Bestelnummer: 1169187

87 / 3410

Dienst Regelingen
Ministerie van Economische Zaken, Landbouw en Innovatie

Opgave gewaspercelen

Gecombineerde Opgave 2011

Uw gegevens:

Naam	: 10.2.e, 10.2.g
Adres	: 10.2.e, 10.2.g
Woonplaats	: 10.2.e, 10.2.g
Telefoonnummer	:
Mobiel telefoonnummer	:
E-mailadres	: 10.2.e, 10.2.g
Relatienummer	: 10.2.g
Aanvraagnummer	: 7700626
Kamer van Koophandelnummer	:
Burgerservicenummer	: 10.2.e

*7700626KD00110.2.g *

Documentnaam	10.2.g _GO_gewaspercelen_2011_20110427.pdf
Datum	27-04-2011 17:34:59

Dienst Regelingen
Ministerie van Economische Zaken, Landbouw en Innovatie

Opgave gewaspercelen — Gecombineerde Opgave 2011

Samenvattend overzicht gewaspercelen/landschapselementen

Totaal bedrijf		Opp. (ha)	Aant. Perc.
Totaal grond in gebruik of beheer		1,74	2
Totaal slotenmarge		n.v.t.	0
Subsidies - totaal aangevraagd			
Uitbetaling toeslagrechten		1,74	2
Zaaizaad van vezelvlas		n.v.t.	0
Zetmeelaardappelen		n.v.t.	0
Probleemgebiedenvergoeding		n.v.t.	0
Vaarvergoeding		n.v.t.	0
Mest			
Fosfaatdifferentiatie	PAL-waarde (grasland)	n.v.t.	0
	Pw-waarde (bouwland)	n.v.t.	0
Volgteelten		n.v.t.	0
Gebruikstitel			
01	Eigendom	1,74	2
Gewascode			
265	Grasland, blijvend	1,74	2

Dienst Regelingen
Ministerie van Economische Zaken, Landbouw en Innovatie

Opgave gewaspercelen

Gecombineerde Opgave 2011

Gebruikscodes

01 Eigendom

Pacht
02 Reguliere pacht
61 Reguliere pacht kortlopend
62 Eenmalige pacht
63 Teeltpacht
09 Erfpacht
10 Pacht van geringe oppervlakten
11 Natuurpacht (reservaats- of beheerspacht)
12 Geliberaliseerde pacht, langer dan 6 jaar
13 Geliberaliseerde pacht, 6 jaar of korter

Overig
03 In gebruik van een terreinbeherende organisatie
04 Tijdelijk gebruik in het kader van de Landinrichting
07 Overige exploitatie-vormen

Subsidies

5 Zaaizaad vezelvlas
6 Zetmeelaardappelen
8 Probleemgebieden-vergoeding
9 Vaarvergoeding

Overzicht gewaspercelen 2011

Volgnummer	Beteelde oppervlakte (ha are)	Slotenmarge (ha are)	Gebruikscode	Gewascode	Datum in gebruikname (dag-maand-jaar)	Toeslagrechten	Fosfaat: pal Waarde	Fosfaat: pw Waarde	Subsidie
1	0,85		01	265	01-01-2011	☒			
2	0,89		01	265	01-01-2011	☒			
	1,74 +								

Opgave gewaspercelen

Gecombineerde Opgave 2011

Naam: [redacted]

Relatienummer: [redacted]

Burgerservicenummer: [redacted]

Aanvraagnummer: 7700626

229.577,53 | 440.888,22

230.567,53 | 439.728,22

Naam: [redacted]

Relatienummer: [redacted]

Burgerservicenummer: [redacted]

Aanvraagnummer: 7700626

230.551,12 | 439.780,72

231.541,12 | 438.620,72

Dienst Regelingen
Ministerie van Economische Zaken, Landbouw en Innovatie

Opgave Gewaspercelen

Gecombineerde opgave 2012

Uw gegevens:

Naam	:	10.2.e, 10.2.g
Adres	:	10.2.e, 10.2.g
Woonplaats	:	10.2.e, 10.2.g
Telefoonnummer	:	10.2.e, 10.2.g
Mobiel telefoonnummer	:	
E-mailadres	:	10.2.e, 10.2.g
Relatienummer	:	10.2.g
Aanvraagnummer	:	8050946
Kamer van Koophandelnummer	:	
Burgerservicenummer	:	10.2.e

*8050946KD00110.2.g *

Documentnaam	10.2.g _GO_gewaspercelen_2012_20120510.pdf
Datum en tijdstip	10-05-2012 20:22:06

Dienst Regelingen
Ministerie van Economische Zaken, Landbouw en Innovatie

Opgave Gewaspercelen — Gecombineerde opgave 2012

Samenvattend overzicht gewaspercelen/landschapselementen

Totaal bedrijf		Opp. (ha)	Aant. Perc.
Totaal grond in gebruik of beheer		0,86	1
Totaal slotenmarge		n.v.t.	0
Subsidies - totaal aangevraagd			
Uitbetaling toeslagrechten		n.v.t.	0
Probleemgebiedenvergoeding		n.v.t.	0
Vaarvergoeding		n.v.t.	0
Mest			
Fosfaatdifferentiatie	PAL-waarde (grasland)	n.v.t.	0
	Pw-waarde (bouwland)	n.v.t.	0
Volgteelt		n.v.t.	0
Gebruikstitel			
01	Eigendom	0,86	1
Gewascode			
265	Grasland, blijvend	0,86	1

Dienst Regelingen
Ministerie van Economische Zaken, Landbouw en Innovatie

Opgave Gewaspercelen

Gecombineerde opgave 2012

Gebruikscodes

01 Eigendom

Pacht
02 Reguliere pacht
61 Reguliere pacht kortlopend
62 Eenmalige pacht
63 Teeltpacht
09 Erfpacht
10 Pacht van geringe oppervlakten
11 Natuurpacht (reservaats- of beheerspacht)
12 Geliberaliseerde pacht, langer dan 6 jaar
13 Geliberaliseerde pacht, 6 jaar of korter

Overig
03 In gebruik van een terreinbeherende organisatie
04 Tijdelijk gebruik in het kader van de Landinrichting
07 Overige exploitatie-vormen

Subsidies

8 Probleemgebieden-vergoeding
9 Vaarvergoeding

Opgave Gewaspercelen 2012

Volgnummer	Beteelde oppervlakte (ha are)	Slotenmarge (ha are)	Gebruikscode	Gewascode	Datum in gebruikname (dag-maand-jaar)	Toeslagrechten	Fosfaat: PAL-waarde	Fosfaat: Pw-waarde	Subsidie
1	0,86		01	265	01-01-2012	☐			
	0,86 +								

Opgave Gewaspercelen

Gecombineerde opgave 2012

Naam: [redacted]

Relatienummer: [redacted]

Burgerservicenummer: [redacted]

Aanvraagnummer: 8050946

229.270 | 440.780

230.875 | 439.835

Dienst Regelingen
Ministerie van Economische Zaken

Opgave Gewaspercelen

Gecombineerde opgave 2013

Uw gegevens

Naam	: 10.2.e, 10.2.g
Adres	: 10.2.e, 10.2.g
Woonplaats	: 10.2.e, 10.2.g
Telefoonnummer	: 10.2.e, 10.2.g
Mobiel telefoonnummer	:
E-mailadres	: 10.2.e, 10.2.g
Relatienummer	: 10.2.g
Aanvraagnummer	: 8210191
Kamer van Koophandelnummer	:
Burgerservicenummer	: 10.2.e

*8210191KD00110.2.g *

Documentnaam	10.2.g _GO_gewaspercelen_2013_20130514.pdf
Datum en tijdstip	14-05-2013 16:37:46

Dienst Regelingen
Ministerie van Economische Zaken

Opgave Gewaspercelen — Gecombineerde opgave 2013

Samenvattend overzicht gewaspercelen/landschapselementen

Totaal bedrijf		Opp. (ha)	Aant. Perc.
Totaal grond in gebruik of beheer		0,86	1
Totaal slotenmarge		n.v.t.	0
Subsidies - totaal aangevraagd			
Uitbetaling toeslagrechten		n.v.t.	0
Probleemgebiedenvergoeding		n.v.t.	0
Vaarvergoeding		n.v.t.	0
Mest			
Fosfaatdifferentiatie	PAL-waarde (grasland)	n.v.t.	0
	Pw-waarde (bouwland)	n.v.t.	0
Volgteelt		n.v.t.	0
Gebruikstitel			
01	Eigendom	0,86	1
Gewascode			
265	Grasland, blijvend	0,86	1

Dienst Regelingen
Ministerie van Economische Zaken

Opgave Gewaspercelen

Gecombineerde opgave 2013

Opgave Gewaspercelen 2013

Volgnummer	Beteelde oppervlakte (ha are)	Slotenmarge (ha are)	Gebruikscode	Gewascode	Datum in gebruikname (dag-maand-jaar)	Toeslagrechten	Probleem gebieden vergoeding	Vaarvergoeding	PAL-waarde	Fosfaat: Pw-waarde
1	0,86		01	265	01-01-2013	☐	☐	☐		
	0,86 +									

Gebruikscodes

01 Eigendom

Pacht
02 Reguliere pacht
61 Reguliere pacht kortlopend
62 Eenmalige pacht
63 Teeltpacht
09 Erfpacht
10 Pacht van geringe oppervlakten
11 Natuurpacht (reservaats- of beheerspacht)
12 Geliberaliseerde pacht, langer dan 6 jaar
13 Geliberaliseerde pacht, 6 jaar of korter

Overig
03 In gebruik van een terreinbeherende organisatie
04 Tijdelijk gebruik in het kader van de Landinrichting
07 Overige exploitatie-vormen

Opgave Gewaspercelen

Gecombineerde opgave 2013

Naam: [redacted]

Relatienummer: [redacted]

Burgerservicenummer: [redacted]

Aanvraagnummer: 8210191

229.270 | 440.780

230.875 | 439.835