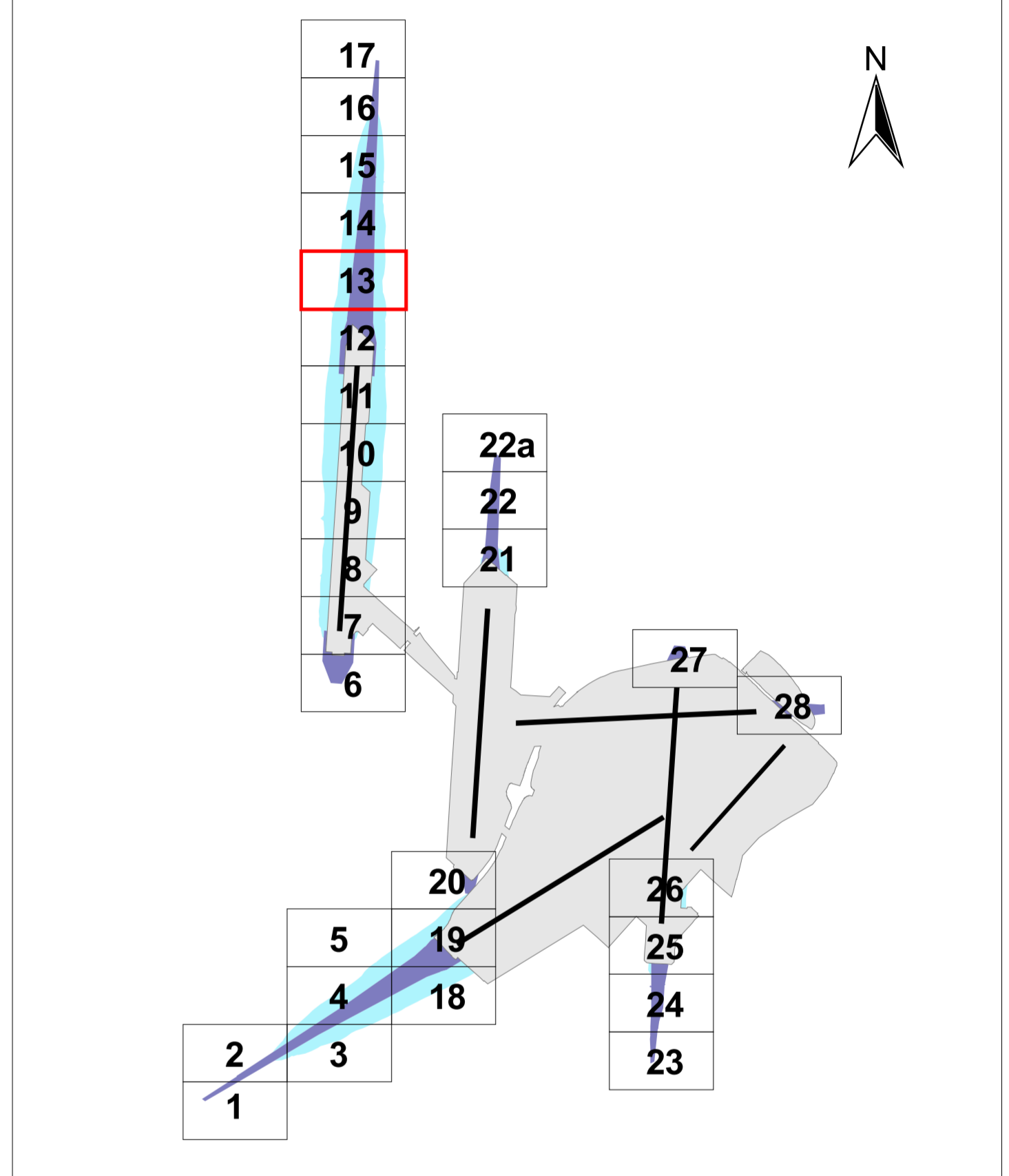










# BLAD 13

Bijlage 3A Beperking bebouwing voor de gronden bedoeld in artikel 2.2.1 aangewezen met de nummers 1 en 2 bij het luchthavenindelingbesluit voor de luchthaven Schiphol



-  De gronden, bedoeld in artikel 2.2.1, aangewezen met nummer 1
-  De gronden, bedoeld in artikel 2.2.1, aangewezen met nummer 2
-  Kadastrale grens
-  Perceelnummer (behorend bij de percelen die geheel of gedeeltelijk zijn gelegen binnen de gronden aangewezen met de nummers 1 en/of 2)
-  Bebouwing geheel of gedeeltelijk gelegen binnen de gronden aangewezen met de nummers 1 en/of 2
-  Bebouwing
-  Het luchthavengebied
-  Het banenstelsel

