











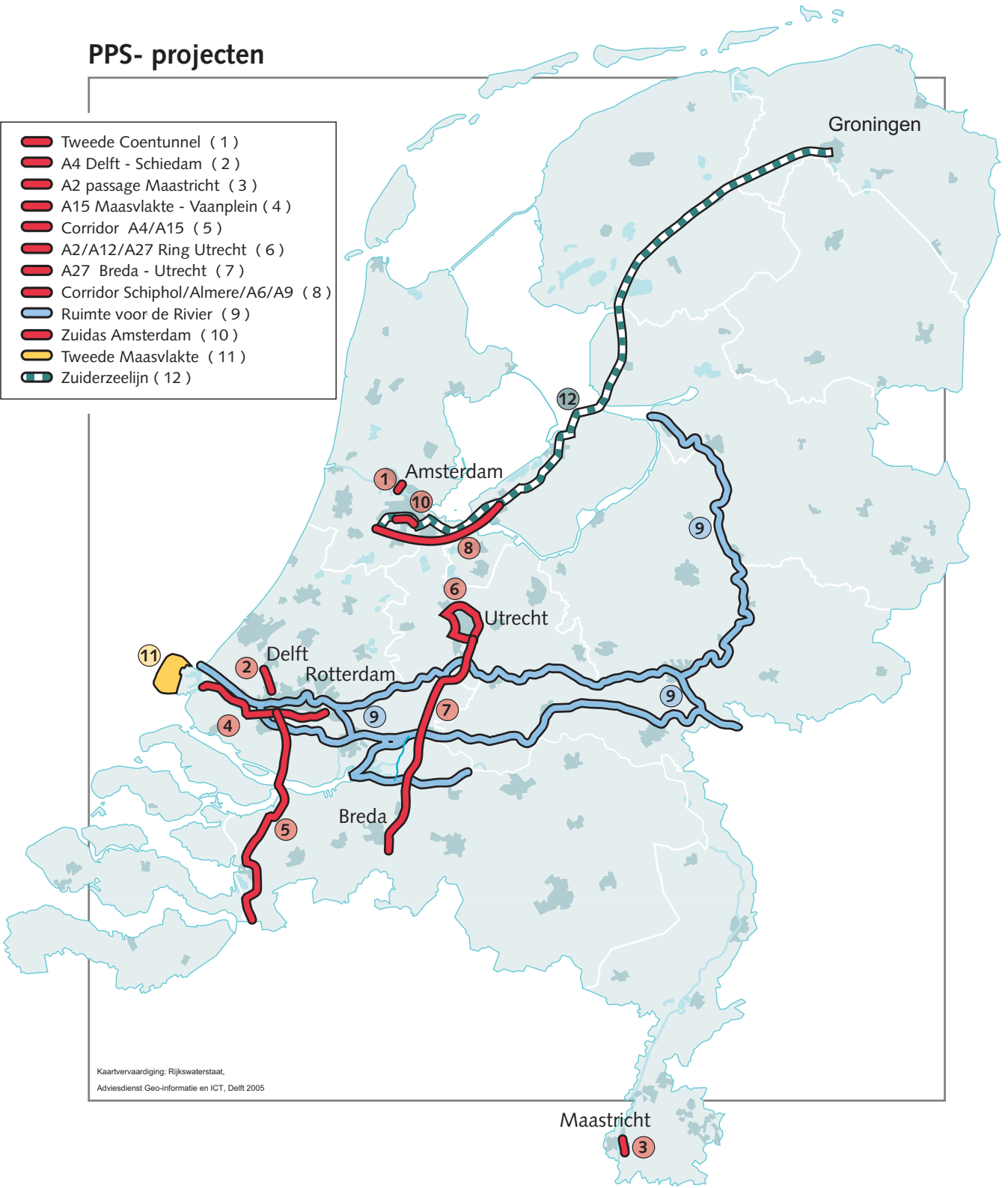


PPS- projecten

-  Tweede Coentunnel (1)
-  A4 Delft - Schiedam (2)
-  A2 passage Maastricht (3)
-  A15 Maasvlakte - Vaanplein (4)
-  Corridor A4/A15 (5)
-  A2/A12/A27 Ring Utrecht (6)
-  A27 Breda - Utrecht (7)
-  Corridor Schiphol/Almere/A6/A9 (8)
-  Ruimte voor de Rivier (9)
-  Zuidas Amsterdam (10)
-  Tweede Maasvlakte (11)
-  Zuiderzeelijn (12)



Kaartvervaardiging: Rijkswaterstaat,
Adviesdienst Geo-informatie en ICT, Delft 2005

Maastricht

 3