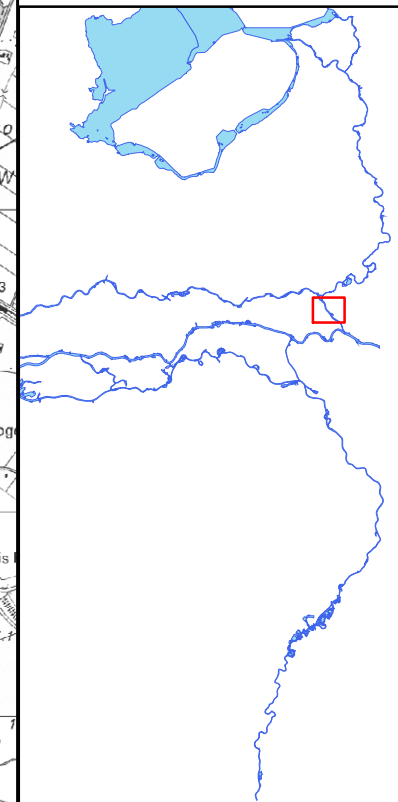


# Beleidslijn Grote Rivieren

## Legenda

- stroomvoerend regime
- bergend regime
- gebieden WBR artikel 2a

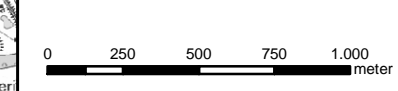


Kaartblad: 49 [Pan.Kan. 2]

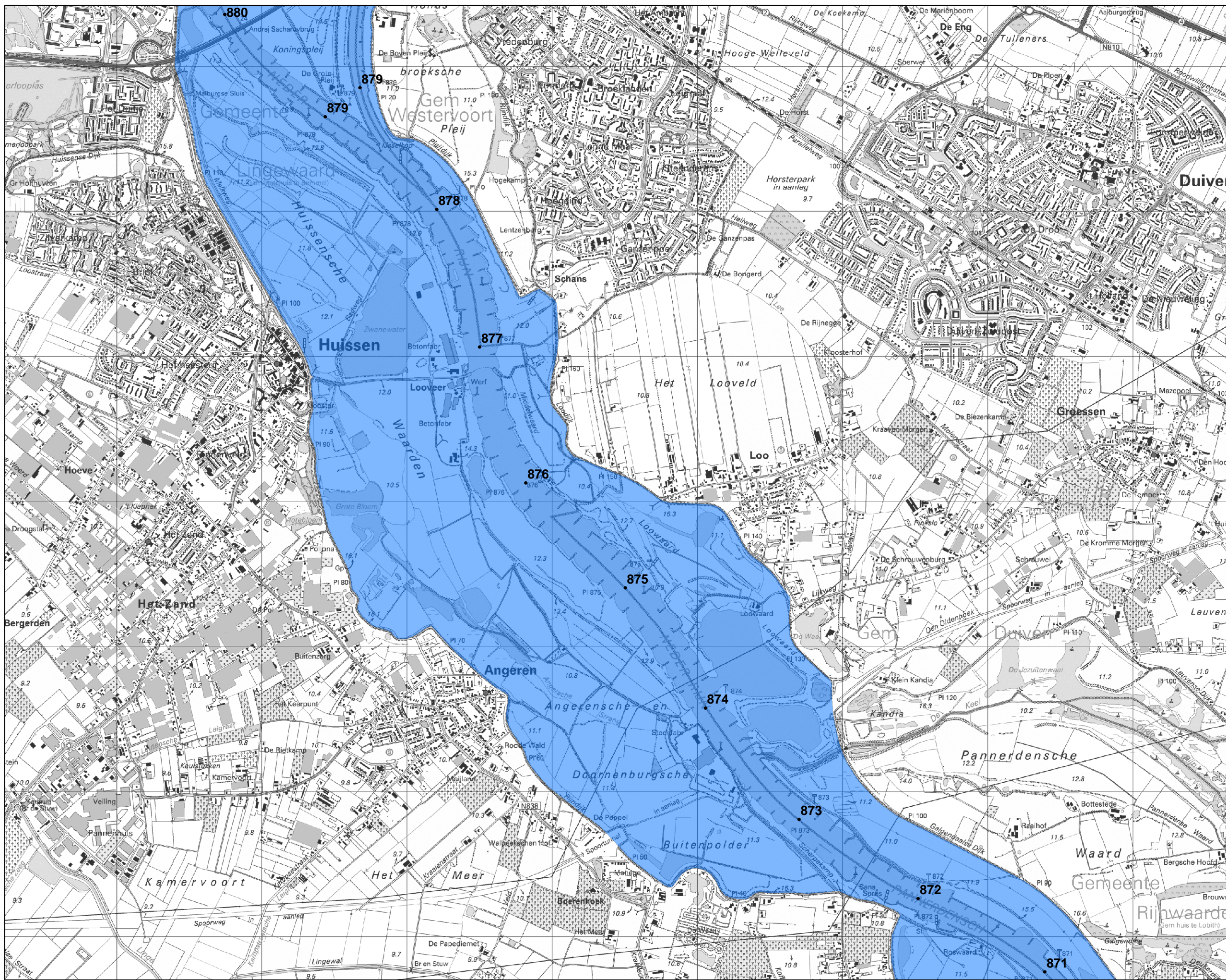
Auteur: Nieuwland Geo-Informatie  
i.o.v.  
RWS-RIZA, afd. Rivieren

Datum: 14-07-2006

Schaal: 1:25.000



Ministerie van Verkeer en Waterstaat  
Rijkswaterstaat  
RIZA



Ondergrond: Topografische Dienst Nederland, Emmen