




Beleidslijn Grote Rivieren

Legenda

-  stroomvoerend regime
-  bergend regime
-  gebieden WBR artikel 2a

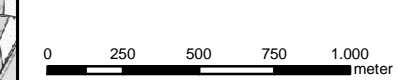



Kaartblad: 9 [Maas 9]

Auteur: Nieuwland Geo-Informatie
i.o.v.
RWS-RIZA, afd. Rivieren

Datum: 14-07-2006

Schaal: 1:25.000



 Ministerie van Verkeer en Waterstaat
Rijkswaterstaat
RIZA

