


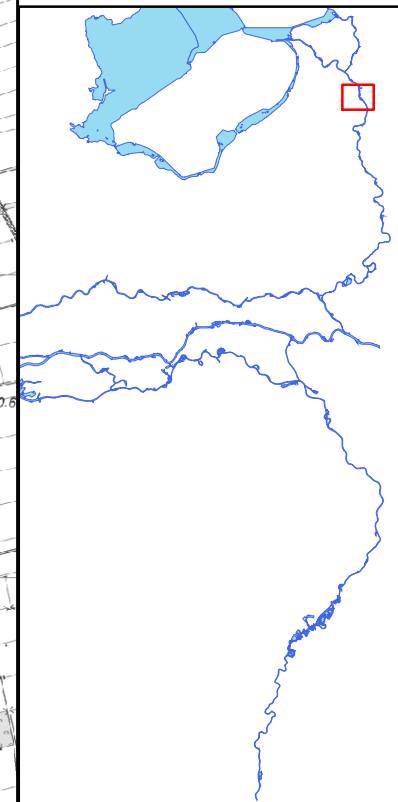


# Beleidslijn Grote Rivieren

## Legenda

-  stroomvoerend regime
-  bergend regime
-  gebieden WBR artikel 2a

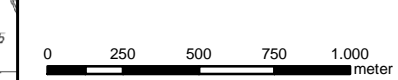



Kaartblad: 96 [IJssel 12]

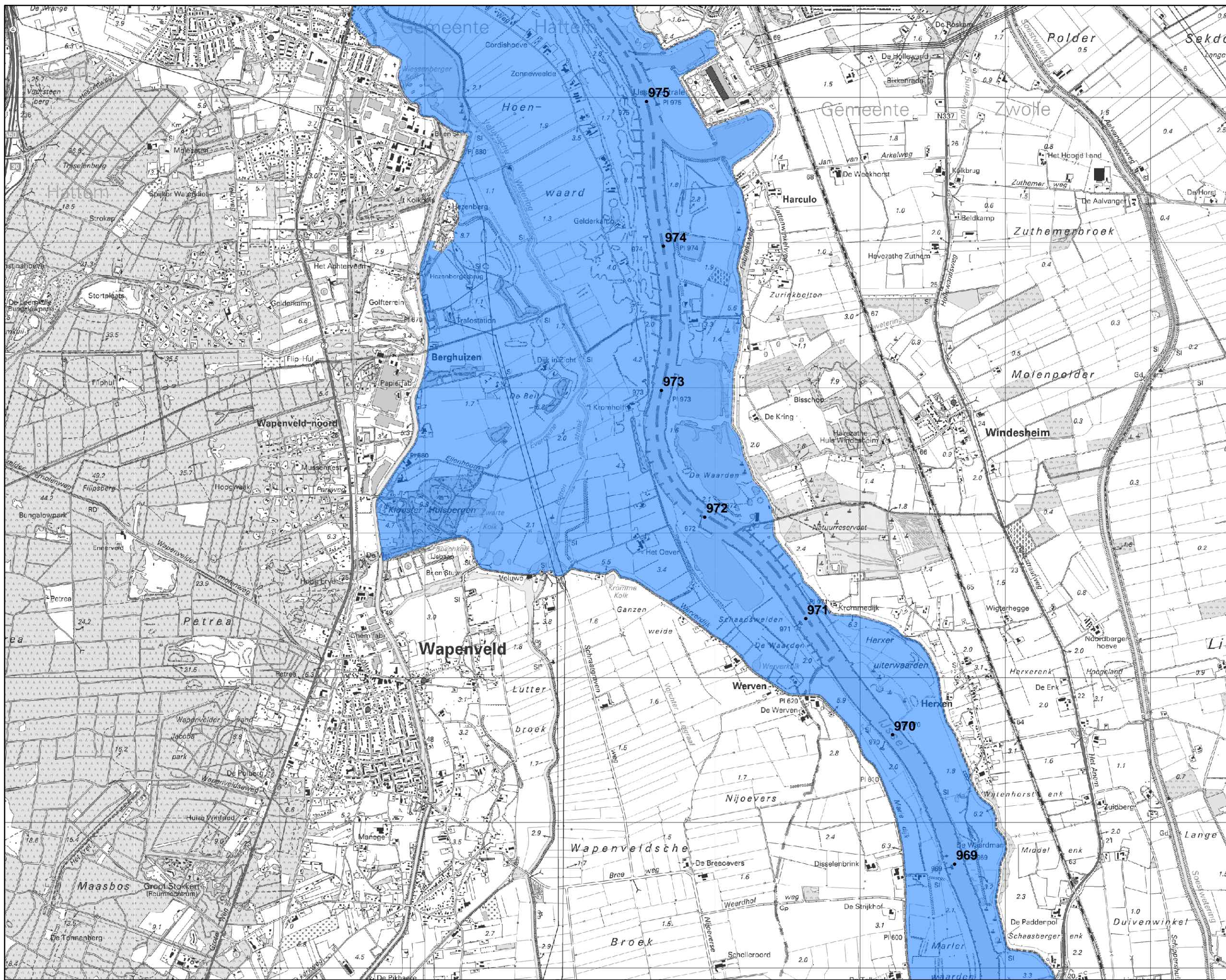
Auteur: Nieuwland Geo-Informatie  
i.o.v.  
RWS-RIZA, afd. Rivieren

Datum: 14-07-2006

Schaal: 1:25.000



 Ministerie van Verkeer en Waterstaat  
Rijkswaterstaat  
RIZA



Ondergrond: Topografische Dienst Nederland, Emmen