

Bijlage 2: Kaarten 2006 – 2012: ammoniak (B2) en chloor (B3)

Spoortransport gevaarlijke stoffen 2012 Toxisch gas - B2 (afgerond)

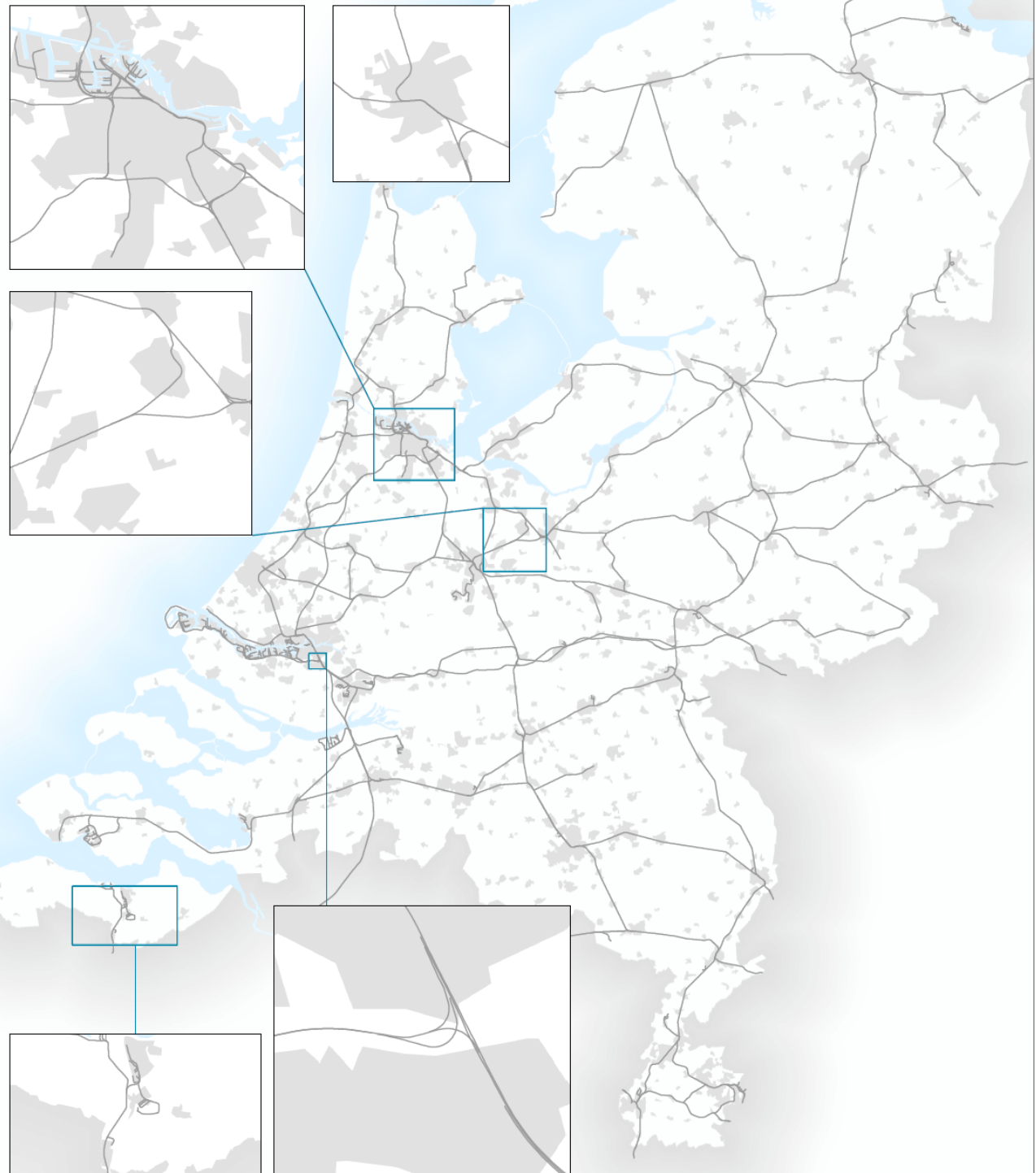
(Beladen wagens op jaarbasis)



Spoortransport gevaarlijke stoffen 2012

Zeer toxisch gas - B3 (afgerond)

(Beladen wagens op jaarbasis)



Oprichtgever: Vervoer en Dienstregeling
Martijn Kant
Visualisatie: AM Informatie InfraDataCenter
Datum: 6 mei 2013
Databronnen: IDC

ProRail

0 20 40 km

AM-11-1078

Spoortransport gevaarlijke stoffen 2011

Toxisch gas - B2 (afgerond)

(Beladen wagens op jaarbasis)



- 10 - 500
- 501 - 1000
- 1001 - 2000
- 2001 - 5000
- 5001 - 18650

Opdrachtgever: Vervoer en Dienstregeling
Martijn Kant

Visualisatie: AM Informatie InfraDataCenter

Datum: 13 april 2012

Databronnen: IDC

ProRail

0 20 40 km

April 2011

Spoortransport gevaarlijke stoffen 2011

Zeer toxisch gas - B3 (afgerond)

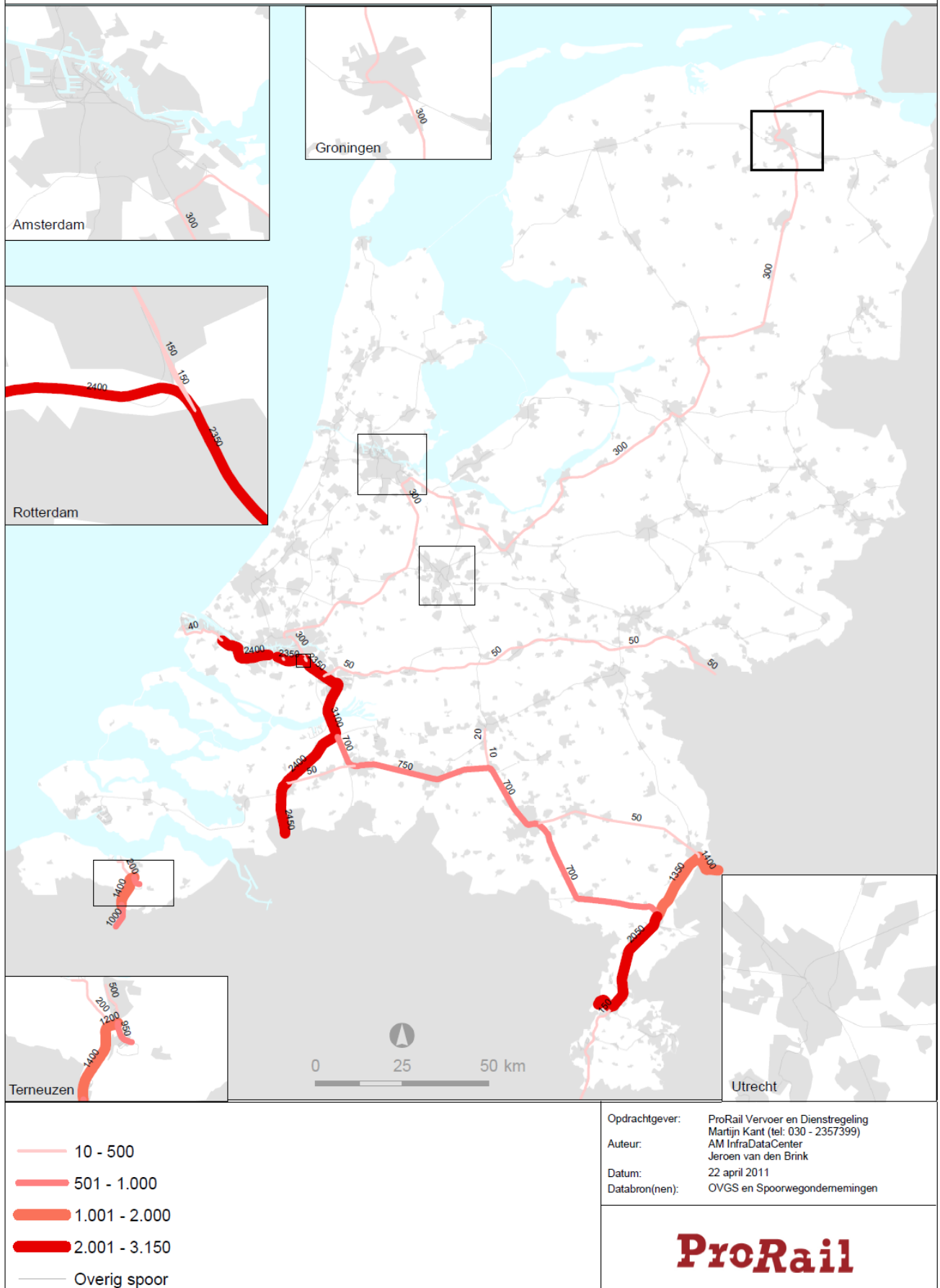
(Beladen wagens op jaarbasis)



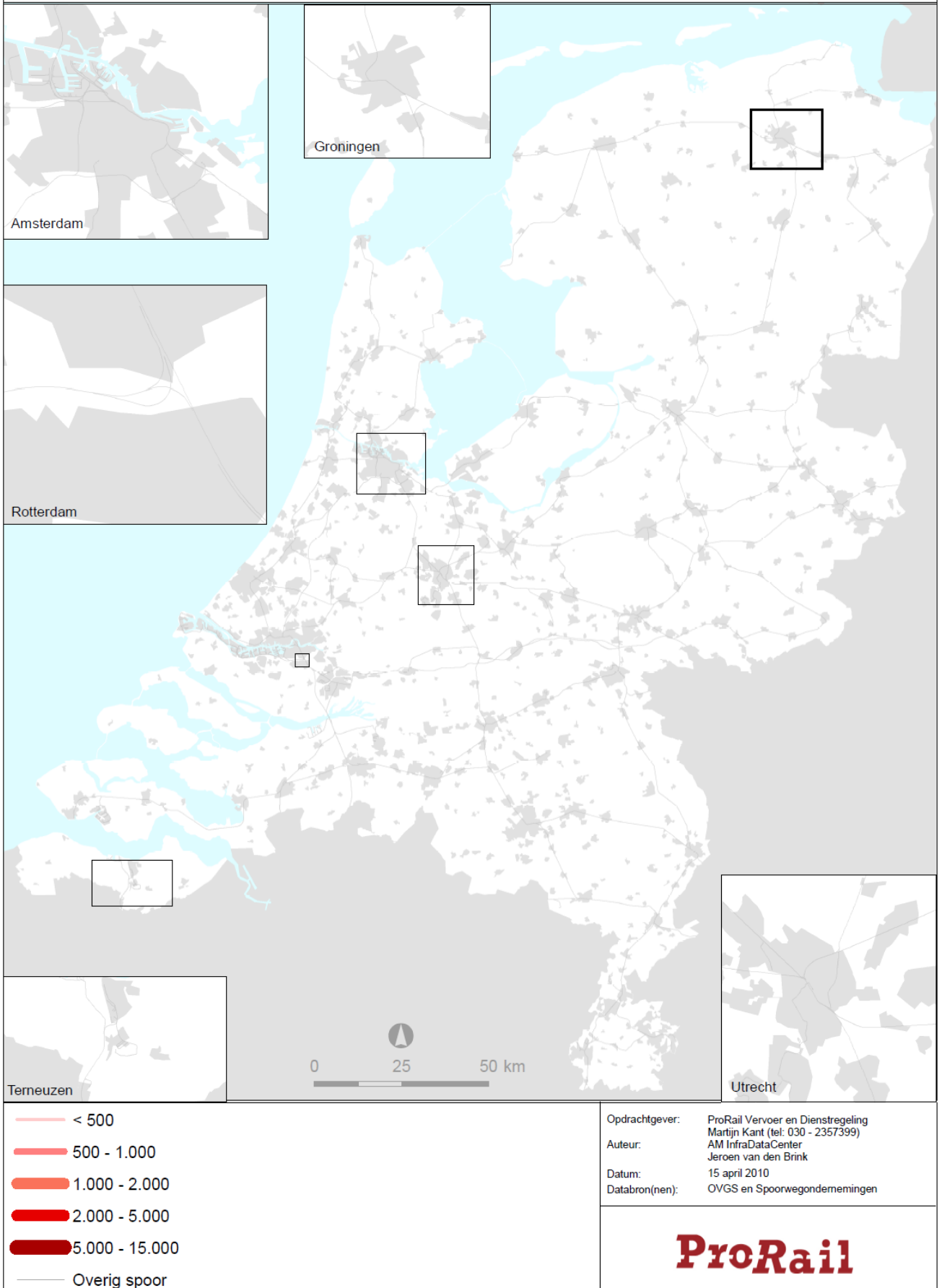
Spoortransport gevaarlijke stoffen 2010

Toxisch gas - B2 (afgerond)

(Beladen wagens op jaarbasis)



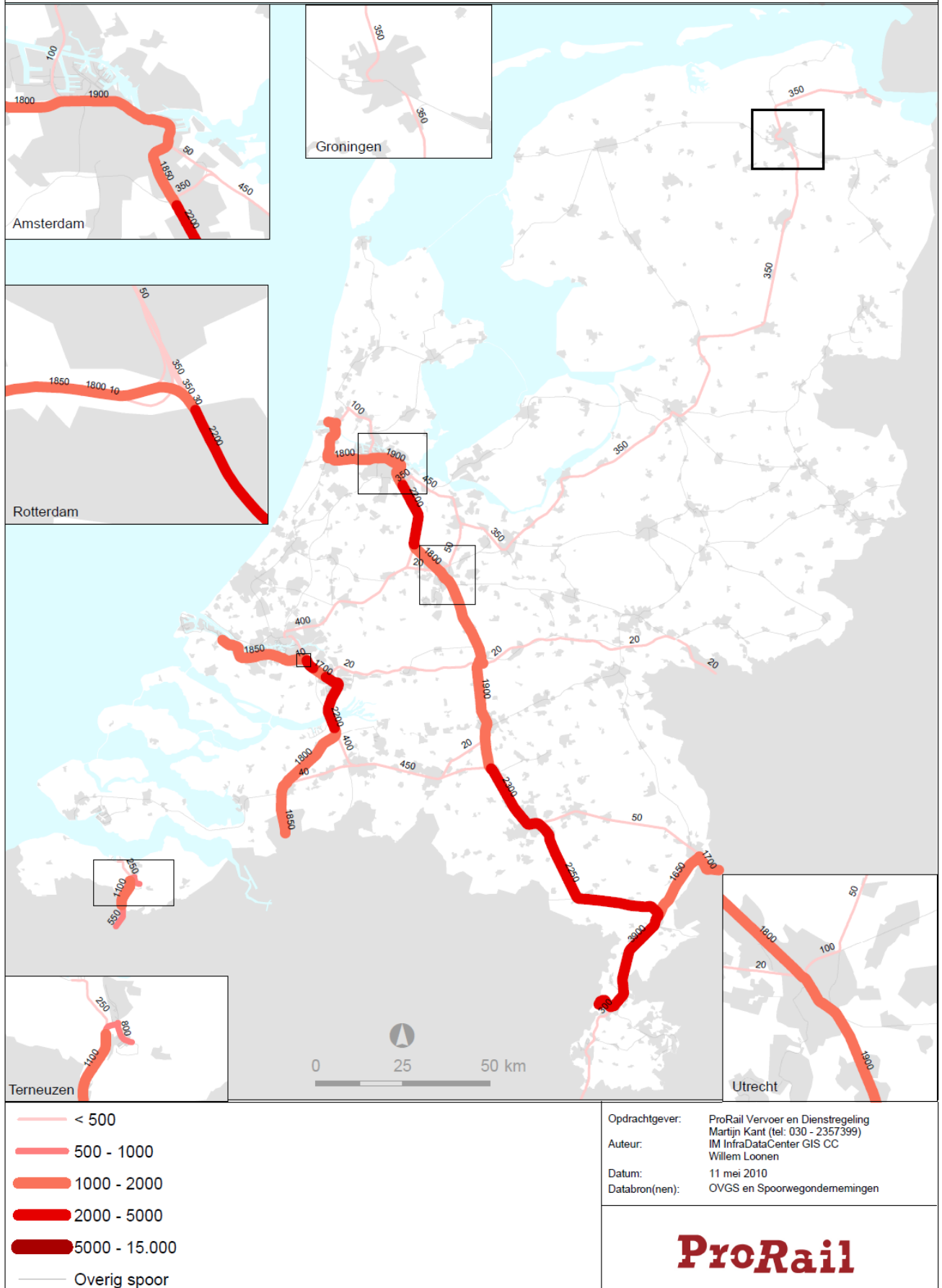
Spoortransport gevaarlijke stoffen 2010
Zeer toxisch gas - B3 (afgerond)
 (Beladen wagens op jaarbasis)




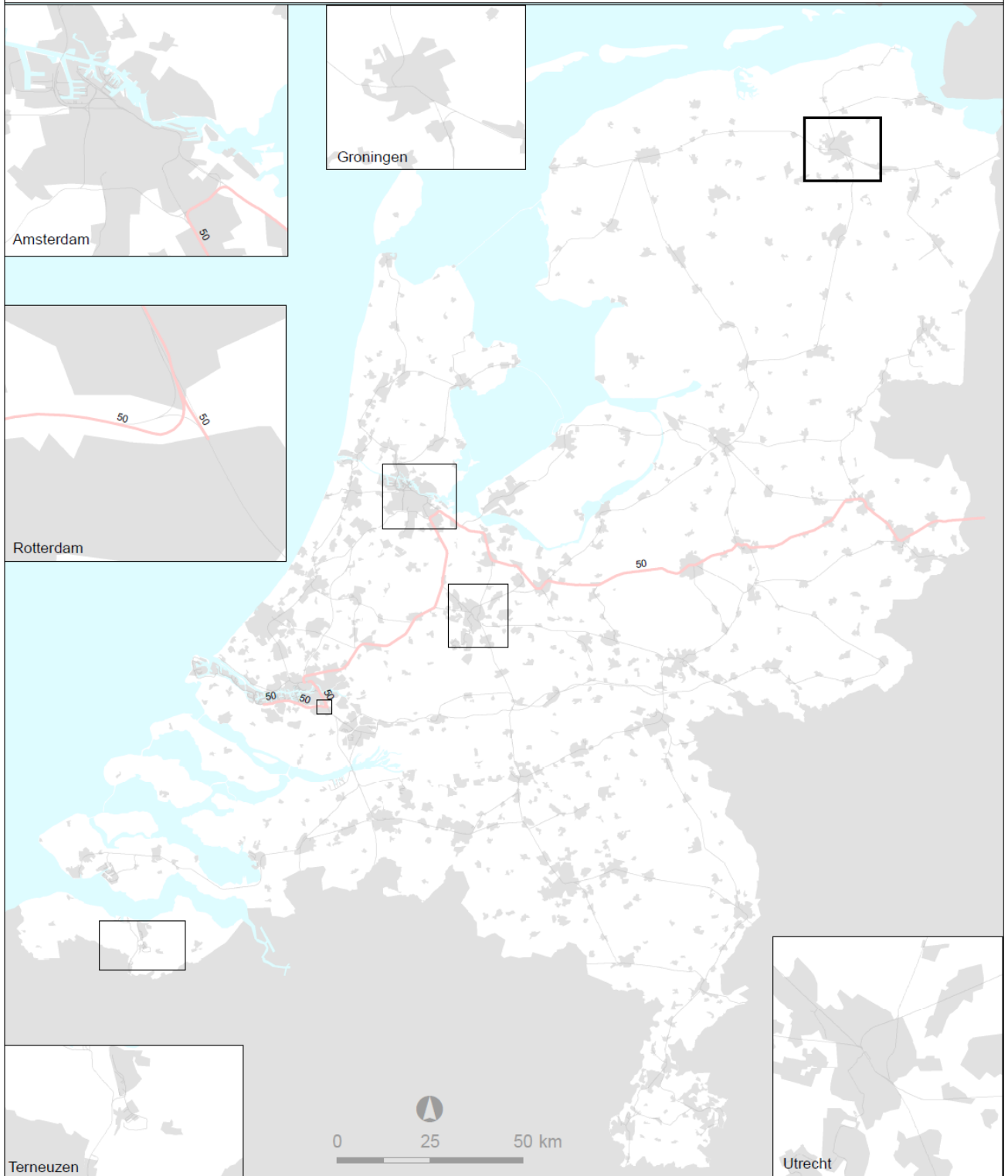
Spoortransport gevaarlijke stoffen 2009

Toxisch gas - B2 (afgerond)

(Beladen ketelwagenequivalenten op jaarbasis)

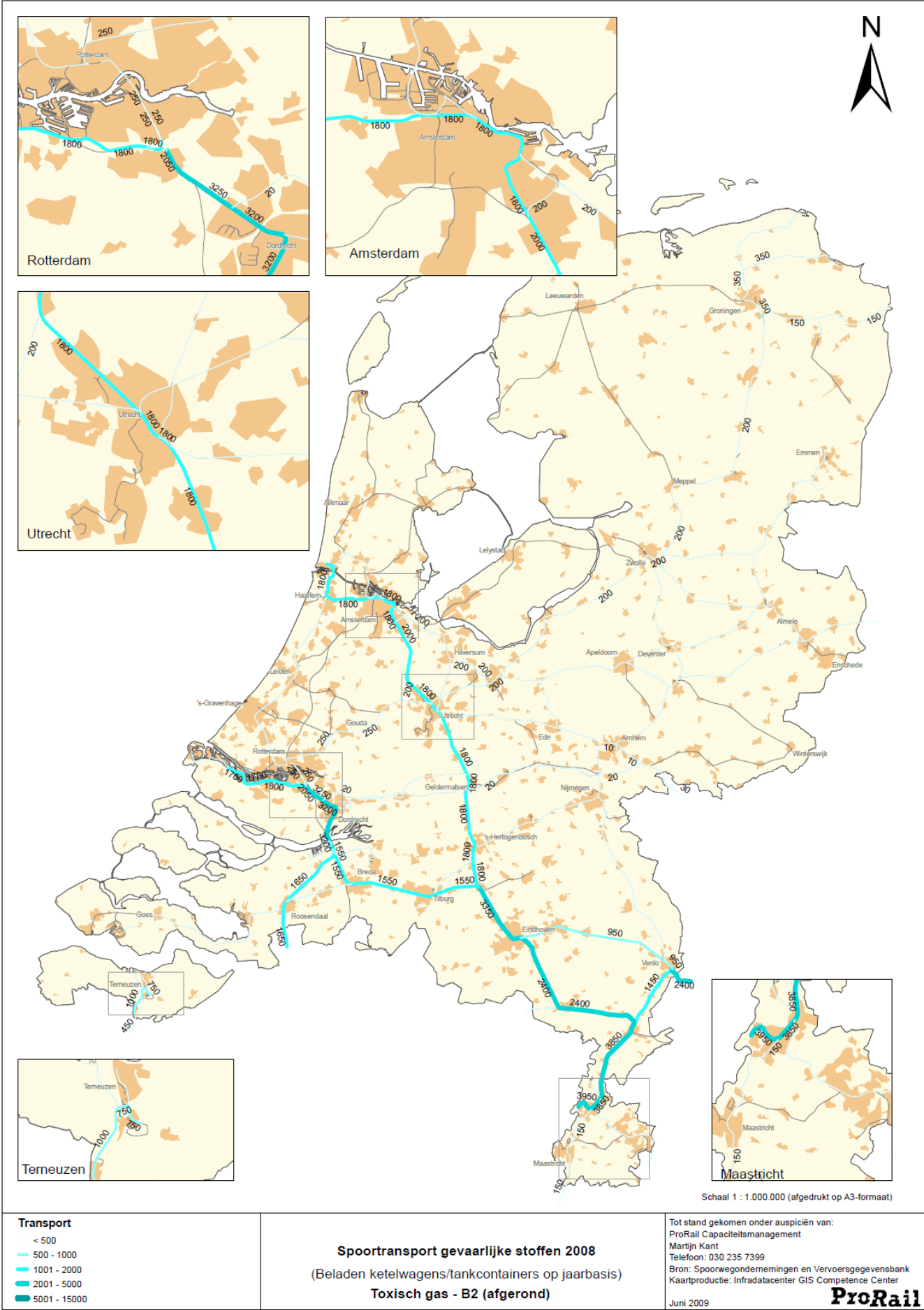


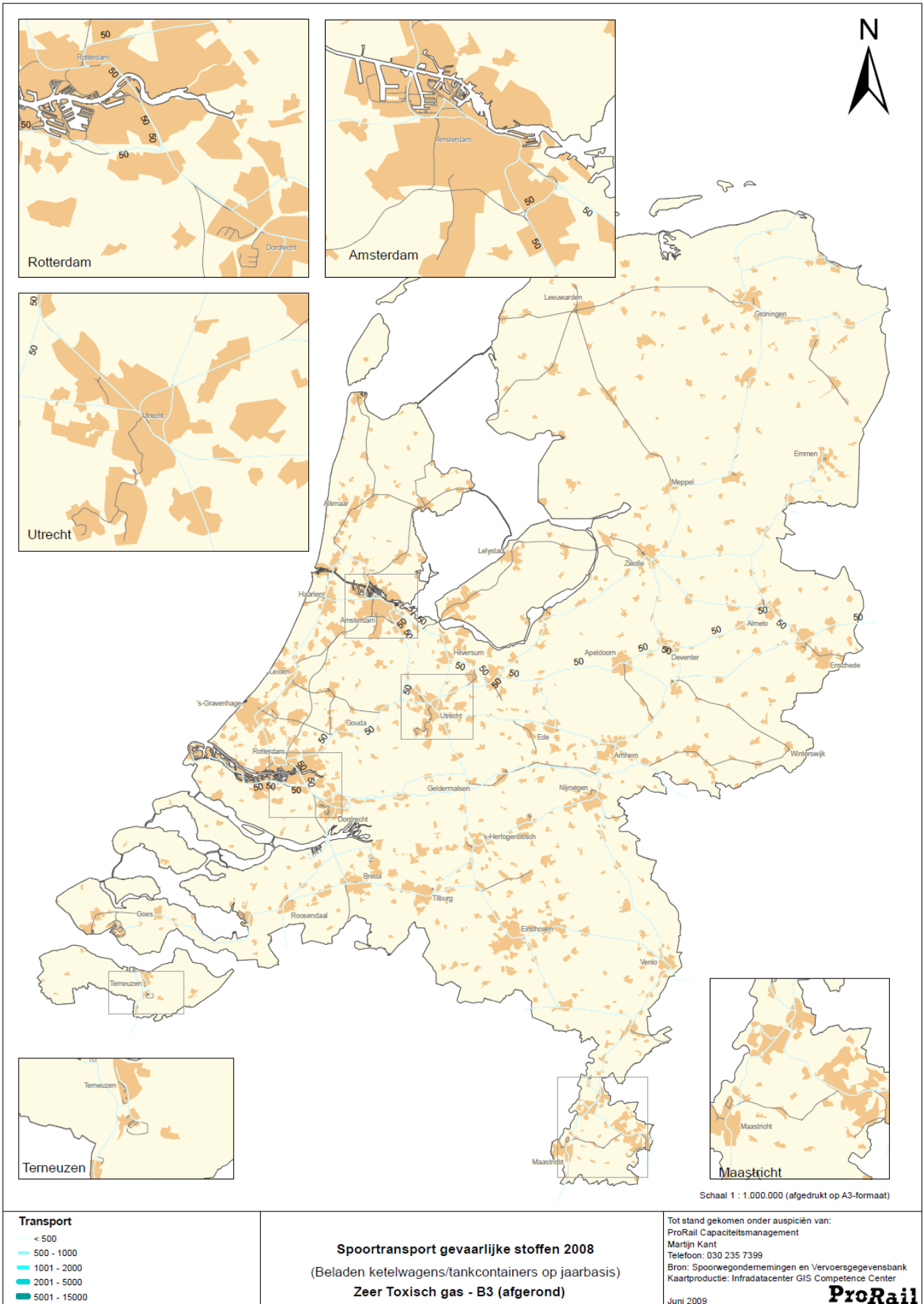
Spoortransport gevaarlijke stoffen 2009
Zeer toxisch gas - B3 (afgerond)
 (Beladen ketelwagenequivalenten op jaarbasis)

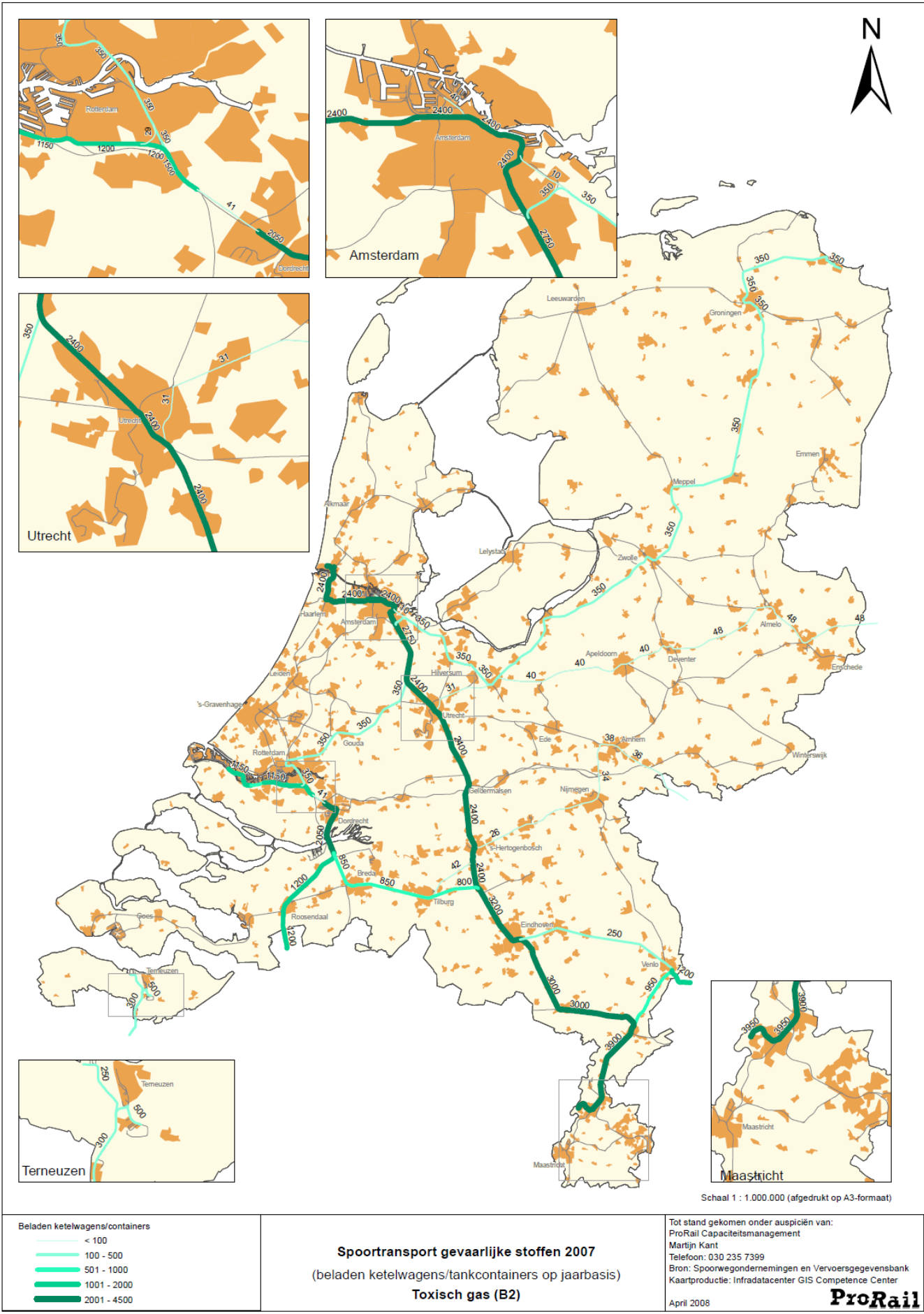


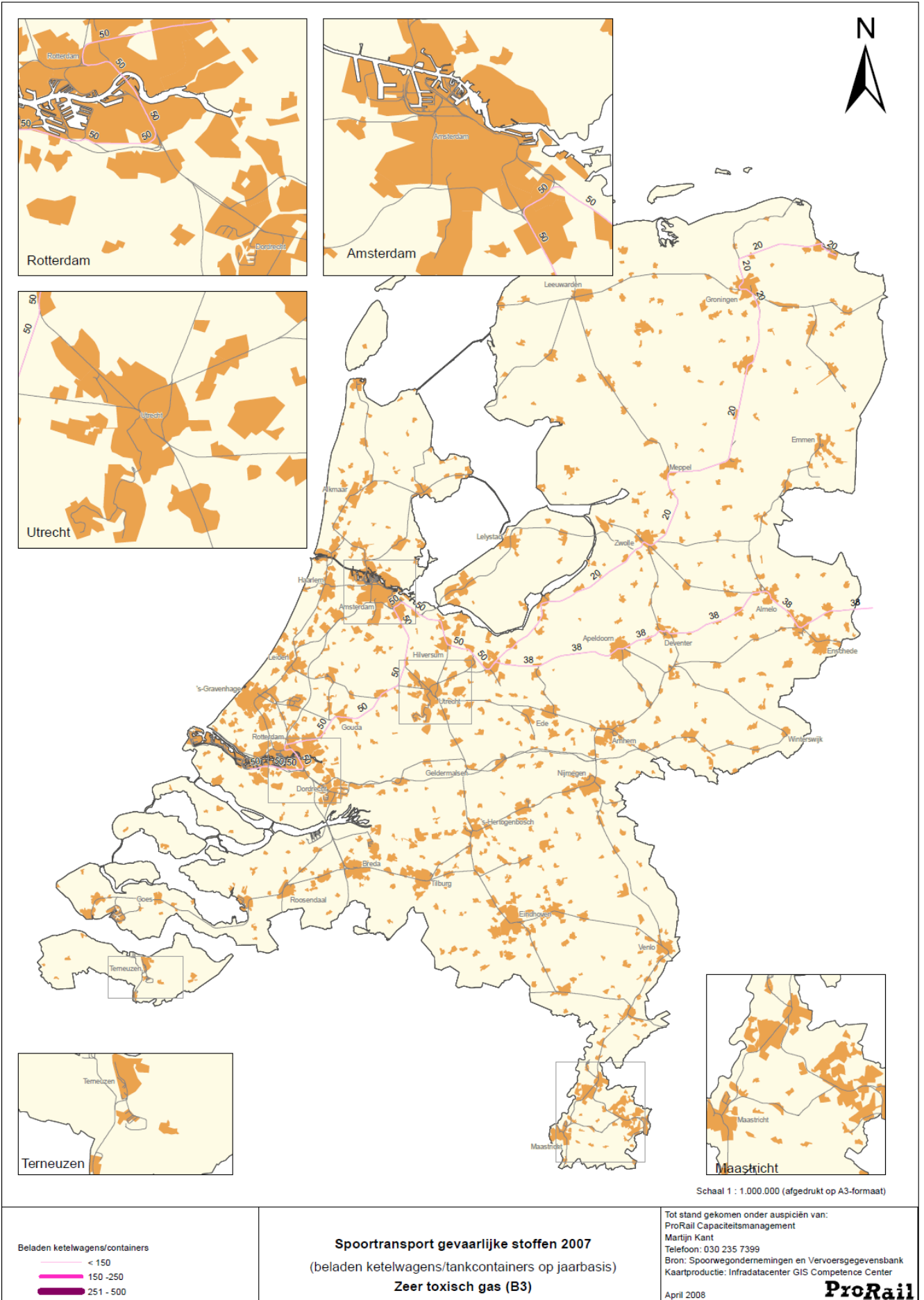
Opdrachtgever: ProRail Vervoer en Dienstregeling
 Martijn Kant (tel: 030 - 2357399)
 Auteur: IM InfraDataCenter GIS CC
 Willem Loonen
 Datum: 14 april 2010
 Databron(nen): OVGS en Spoorwegondernemingen

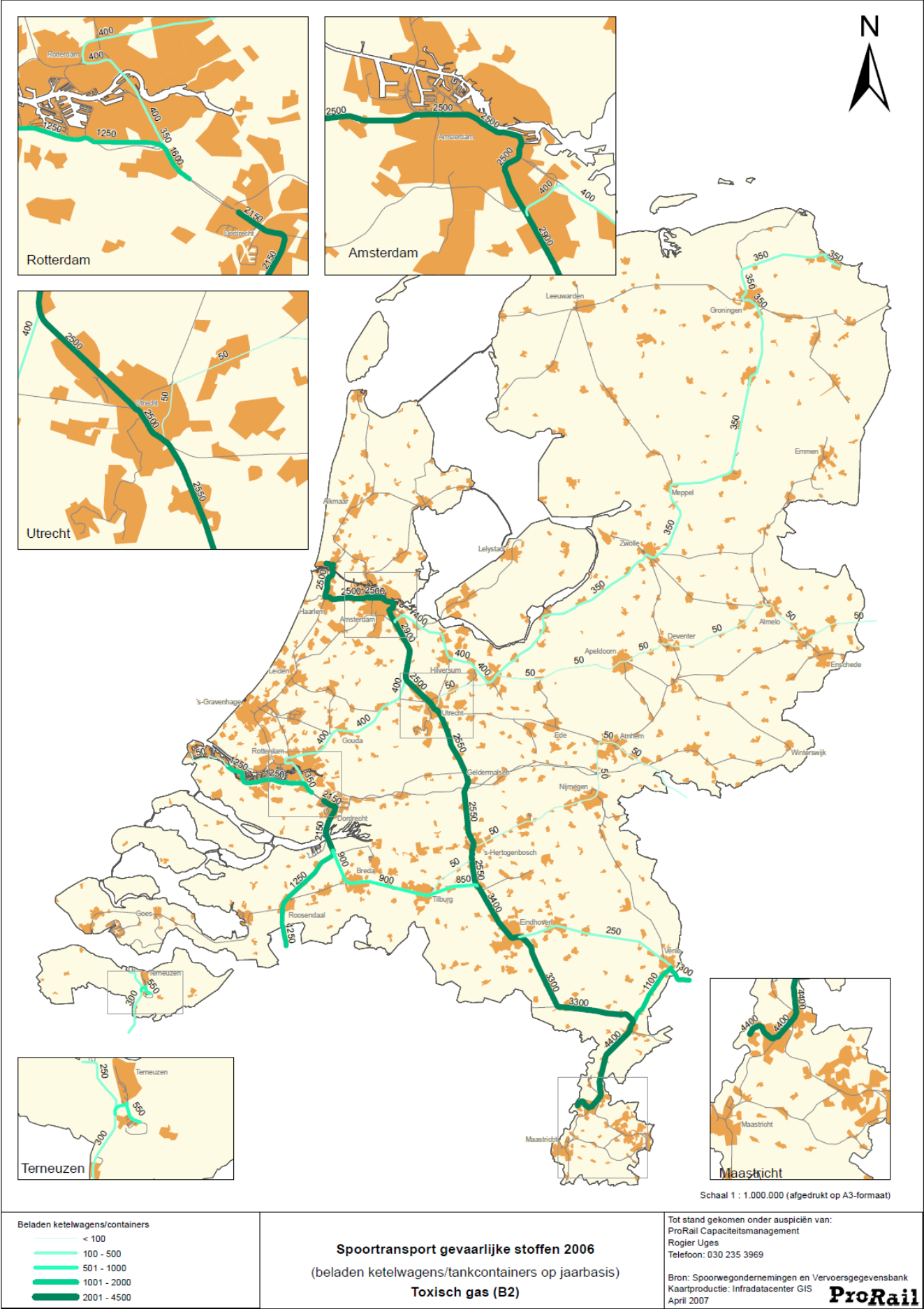


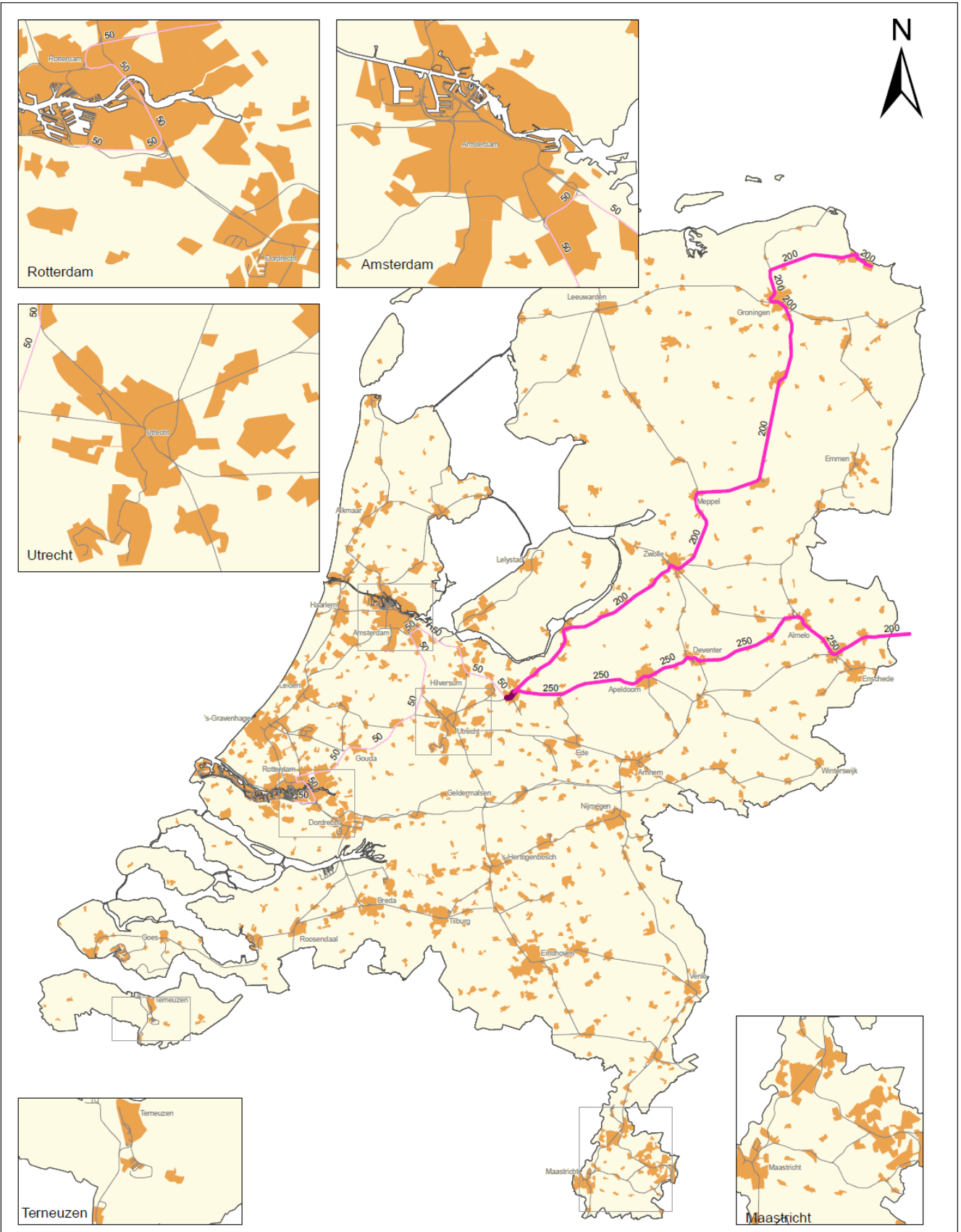












Beladen ketelwagens/containers

- < 150
- 150 - 250
- 251 - 500

Spoortransport gevaarlijke stoffen 2006
 (beladen ketelwagens/tankcontainers op jaarbasis)
Zeer toxisch gas (B3)

Tot stand gekomen onder auspiciën van:
 ProRail Capaciteitsmanagement
 Rogier Uges
 Telefoon: 030 235 3969

Bron: Spoorwegondernemingen en Vervoersgegevensbank
 Kaartproductie: Infradatacenter GIS
 April 2007

ProRail

Schaal 1 : 1.000.000 (afgedrukt op A3-formaat)