













# Westerschelde 2004



## Legenda

	2657 ha Schor
	192 ha Pionierschor
	234 ha Supralitoraal
	562 ha Laag dynamisch hooggelegen litoraal
	2882 ha Laag dynamisch middelhooggelegen litoraal
	409 ha Laag dynamisch laaggelegen litoraal
	3451 ha Hoog dynamisch litoraal
	255 ha Hard substraat
	560 ha Laag dynamisch sublitoraal
	19483 ha Hoog dynamisch sublitoraal
	73 ha Overig

Zie voor de inhoud van de beschreven legenda eenheden het Zoute wateren ecotopenStelsel (ZES.1):

H. Bouma, D.J. de Jong, F. Twisk, K. Wolfstein, 2005, Zoute wateren ecotopenStelsel (ZES.1). Rapport RIKZ/2005.024, ISBN 90-369-3449-4 Rijkswaterstaat, Rijksinstituut voor Kust en Zee/RIKZ, Middelburg

<http://www.vliz.be/imisdocs/publications/126967.pdf>

