













# Ecotopenkaart Westerschelde 1996



## Legenda

	2672 ha Schor
	141 ha Pionierschor
	325 ha Supralitoraal
	693 ha Laagdynamisch hooggelegen litoraal
	2671 ha Laagdynamisch middelhooggelegen litoraal
	261 ha Laagdynamisch laaggelegen litoraal
	3882 ha Hoogdynamisch litoraal
	340 ha Hard substraat
	418 ha Laagdynamisch sublitoraal
	19283 ha Hoogdynamisch sublitoraal
	72 ha Overig

Zie voor de inhoud van de beschreven legenda eenheden het Zoute wateren ecotopenStelsel (ZES.1):

H. Bouma, D.J. de Jong, F. Twisk, K. Wolfstein, 2005, Zoute wateren ecotopenStelsel (ZES.1).Rapport RIKZ/2005.024, ISBN 90-369-3449-4 Rijkswaterstaat, Rijksinstituut voor Kust en Zee/RIKZ, Middelburg

<http://www.vliz.be/imisdocs/publications/126967.pdf>

