













Ecotopenkaart Westerschelde 2004



Legenda

	2657 ha Schor
	192 ha Pionierschor
	234 ha Supralitoraal
	562 ha Laagdynamisch hooggelegen litoraal
	2882 ha Laagdynamisch middelhooggelegen litoraal
	409 ha Laagdynamisch laaggelegen litoraal
	3451 ha Hoogdynamisch litoraal
	255 ha Hard substraat
	560 ha Laagdynamisch sublitoraal
	19483 ha Hoogdynamisch sublitoraal
	73 ha Overig

Zie voor de inhoud van de beschreven legenda eenheden het Zoute wateren ecotopenStelsel (ZES.1):

H. Bouma, D.J. de Jong, F. Twisk, K. Wolfstein, 2005, Zoute wateren ecotopenStelsel (ZES.1). Rapport RIKZ/2005.024, ISBN 90-369-3449-4 Rijkswaterstaat, Rijksinstituut voor Kust en Zee/RIKZ, Middelburg

<http://www.vliz.be/imisdocs/publications/126967.pdf>

