












Ecotopenkaart Westerschelde 2008



Legenda

	2749 ha Schor
	408 ha Pionierschor
	180 ha Supralitoraal
	468 ha Laagdynamisch hooggelegen litoraal
	2674 ha Laagdynamisch middelhooggelegen litoraal
	310 ha Laagdynamisch laaggelegen litoraal
	3646 ha Hoogdynamisch litoraal
	270 ha Hard substraat
	628 ha Laagdynamisch sublitoraal
	19355 ha Hoogdynamisch sublitoraal
	71 ha Overig

Zie voor de inhoud van de beschreven legenda eenheden het Zoute wateren ecotopenStelsel (ZES.1):

H. Bouma, D.J. de Jong, F. Twisk, K. Wolfstein, 2005, Zoute wateren ecotopenStelsel (ZES.1). Rapport RIKZ/2005.024, ISBN 90-369-3449-4 Rijkswaterstaat, Rijksinstituut voor Kust en Zee/RIKZ, Middelburg

<http://www.vliz.be/imisdocs/publications/126967.pdf>

