













# Ecotopenkaart Westerschelde 2010



## Legenda

	2842 ha Schor
	211 ha Pionierschor
	237 ha Supralitoraal
	592 ha Laagdynamisch hooggelegen litoraal
	2866 ha Laagdynamisch middelhooggelegen litoraal
	326 ha Laagdynamisch laaggelegen litoraal
	3316 ha Hoogdynamisch litoraal
	285 ha Hard substraat
	693 ha Laagdynamisch sublitoraal
	19303 ha Hoogdynamisch sublitoraal
	85 ha Overig

Zie voor de inhoud van de beschreven legenda eenheden het Zoute wateren ecotopenStelsel (ZES.1):

H. Bouma, D.J. de Jong, F. Twisk, K. Wolfstein, 2005, Zoute wateren ecotopenStelsel (ZES.1).Rapport RIKZ/2005.024, ISBN 90-369-3449-4 Rijkswaterstaat, Rijksinstituut voor Kust en Zee/RIKZ, Middelburg

<http://www.vliz.be/imisdocs/publications/126967.pdf>

