



202

Besluit van 18 mei 2016 tot wijziging van het Besluit algemene regels ruimtelijke ordening (grote rivieren, elektriciteitsvoorzieningen, ecologische hoofdstructuur, IJsselmeergebied en enige technische wijzigingen)

Wij Willem-Alexander, bij de gratie Gods, Koning der Nederlanden, Prins van Oranje-Nassau, enz. enz. enz.

Op de voordracht van Onze Minister van Infrastructuur en Milieu van 21 maart 2016, nr. IenM/BSK-2016/41514, Hoofddirectie Bestuurlijke en Juridische Zaken;

Gelet op artikel 4.3, eerste lid, van de Wet ruimtelijke ordening;

De Afdeling advisering van de Raad van State gehoord (advies van 22 april 2016, nr. W14.16.0063/IV);

Gezien het nader rapport van Onze Minister van Infrastructuur en Milieu van 17 mei 2016, nr. IenM/BSK-2016/91739, Hoofddirectie Bestuurlijke en Juridische Zaken;

Hebben goedgevonden en verstaan:

ARTIKEL I

Het Besluit algemene regels ruimtelijke ordening wordt als volgt gewijzigd:

A

In artikel 1.1, eerste lid, wordt de begripsomschrijving van *GML-bestand bij dit besluit* als volgt gewijzigd:

1. Onder vervanging van de puntkomma aan het slot van onderdeel d door «, of» wordt een onderdeel toegevoegd, luidende:

e. NL.IMRO.0000.IMam11Barro-3020;

2. Onder vervanging van de puntkomma aan het slot van onderdeel e door «, of» wordt een onderdeel toegevoegd, luidende:

f. NL.IMRO.0000.IMam11Barro-3021;

B

In artikel 2.4.1, eerste lid, en artikel 2.4.6 wordt «verbeeld op kaart 3» vervangen door: verbeeld in bijlage 3.

C

Aan artikel 2.4.4 wordt onder vervanging van de punt aan het slot van onderdeel m door een puntkomma een onderdeel toegevoegd, luidende: n. het behoud van bekende of te verwachten archeologische monumenten.

D

In artikel 2.8.2, eerste lid, vervalt onderdeel k en worden de onderdelen l tot en met v geletterd k tot en met u.

E

Het opschrift van titel 2.10 komt te luiden:

Titel 2.10 Natuurnetwerk Nederland

F

In artikel 2.10.1, eerste lid, wordt «ecologische hoofdstructuur» vervangen door: natuurnetwerk Nederland.

G

In de artikelen 2.10.2, 2.10.4, eerste lid, en 2.10.5 wordt «de ecologische hoofdstructuur» vervangen door: het natuurnetwerk Nederland.

H

In artikel 2.12.2, derde lid, wordt na «overstroombare natuurontwikkeling» ingevoegd: en daarvoor benodigde beschermende waterstaatkundige constructies, projecten in het kader van dijk- of kustversterking.

I

Artikel 2.13.2, derde lid, vervalt.

J

In artikel 3.5 vervallen het tweede tot en met vierde lid alsmede de aanduiding «1.» voor het eerste lid.

K

In de opsomming van Bijlagen bij het Besluit algemene regels ruimtelijke ordening wordt «Kaart grote rivieren» vervangen door: Kaarten grote rivieren.

L

Bijlage 3. bij het Besluit algemene regels ruimtelijke ordening wordt vervangen door de bijlagen, opgenomen in bijlage A bij dit besluit, in samenhang met een overeenkomstige wijziging van de geometrische plaatsbepaling in het bij bijlage 3 behorende GML-bestand bij het Besluit algemene regels ruimtelijke ordening.

M

De kaart grote rivieren en detailkaart grote rivieren noord in bijlage 3 bij het Besluit algemene regels ruimtelijke ordening worden vervangen door respectievelijk de kaart grote rivieren en de detailkaart grote rivieren noord in bijlage 3 bij het Besluit algemene regels ruimtelijke ordening, opgenomen in bijlage B bij dit besluit, in samenhang met een overeenkomstige wijziging van de geometrische plaatsbepaling in het bij bijlage 3 behorende GML-bestand bij het Besluit algemene regels ruimtelijke ordening.

N

Bijlage 5. bij het Besluit algemene regels ruimtelijke ordening wordt vervangen door bijlage C bij dit besluit.

O

Bijlage 5.11. bij het Besluit algemene regels ruimtelijke ordening vervalt.

ARTIKEL II

Dit besluit treedt in werking met ingang van 1 juli 2016 met uitzondering van artikel I, onderdeel A, onder 2, en onderdeel M, die in werking treden op een bij koninklijk besluit te bepalen tijdstip.

Lasten en bevelen dat dit besluit met de daarbij behorende nota van toelichting in het Staatsblad zal worden geplaatst.

Het advies van de Afdeling advisering van de Raad van State wordt met de daarbij behorende stukken openbaar gemaakt door publicatie in de Staatscourant.

Wassenaar, 18 mei 2016

Willem-Alexander

De Minister van Infrastructuur en Milieu,
M.H. Schultz van Haegen-Maas Geesteranus

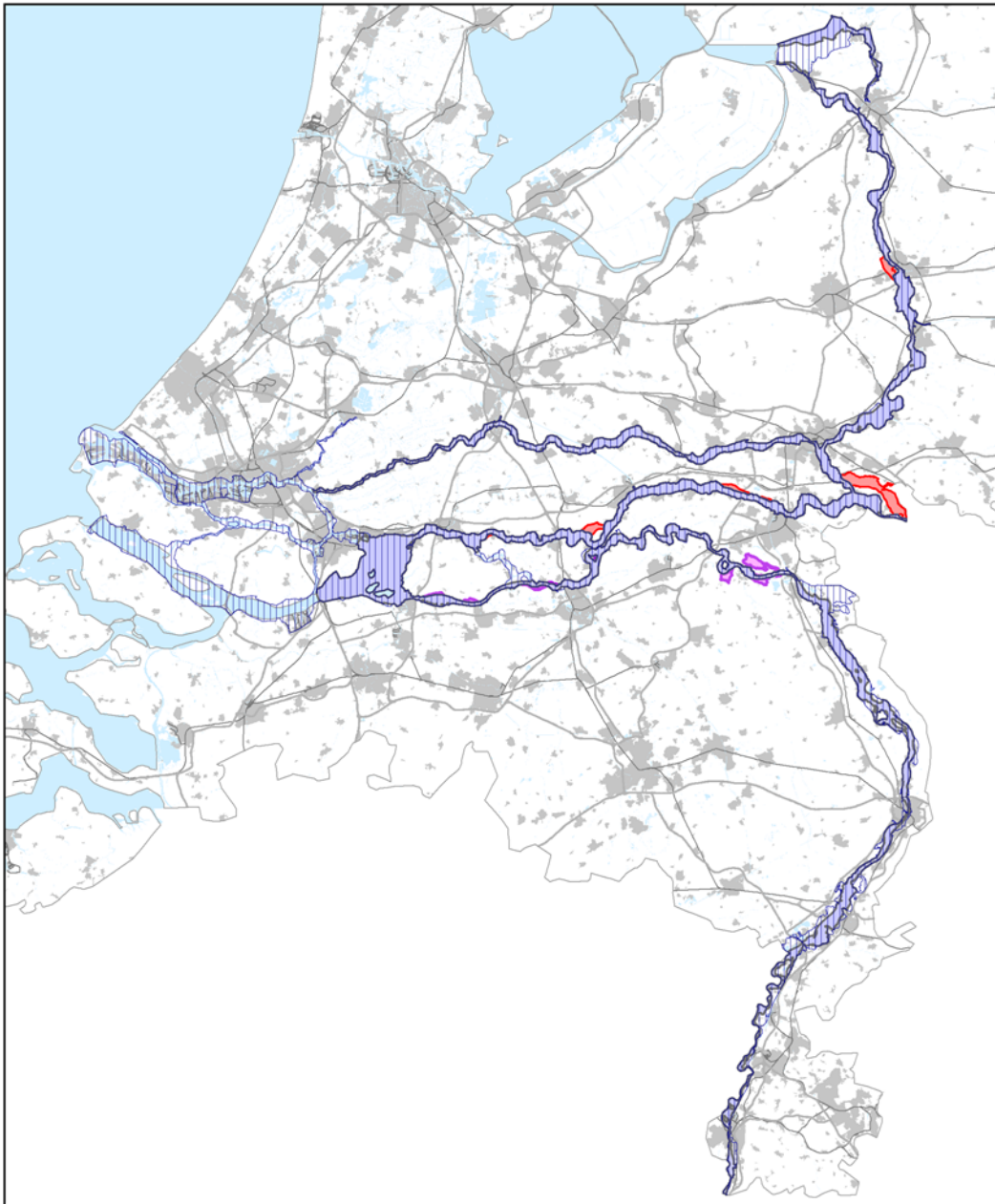
Uitgegeven de *eenendertigste* mei 2016




De Minister van Veiligheid en Justitie,
G.A. van der Steur

Bijlage A, behorend bij artikel I, onderdeel L, van het Besluit tot wijziging van het Besluit algemene regels ruimtelijke ordening (grote rivieren, elektriciteitsvoorzieningen, ecologische hoofdstructuur, IJsselmeergebied en enige technische wijzigingen)

Bijlage 3 bij Besluit algemene regels ruimtelijke ordening

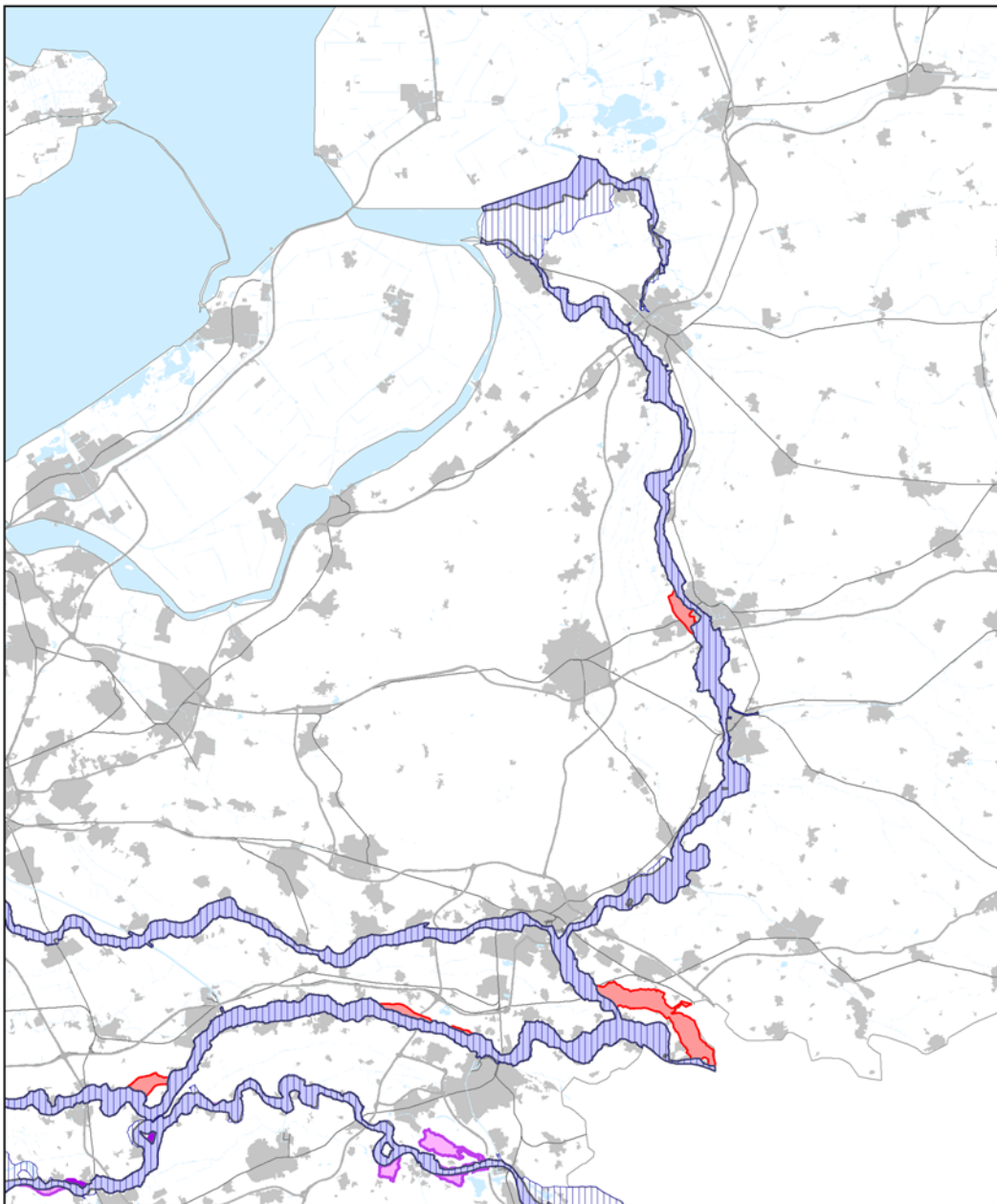
Kaart grote rivieren







-  rivierbed
-  stroomvoerend deel van het rivierbed
-  gebiedsreservering voor de lange termijn Rijnakkers
-  gebiedsreservering voor de lange termijn Maas



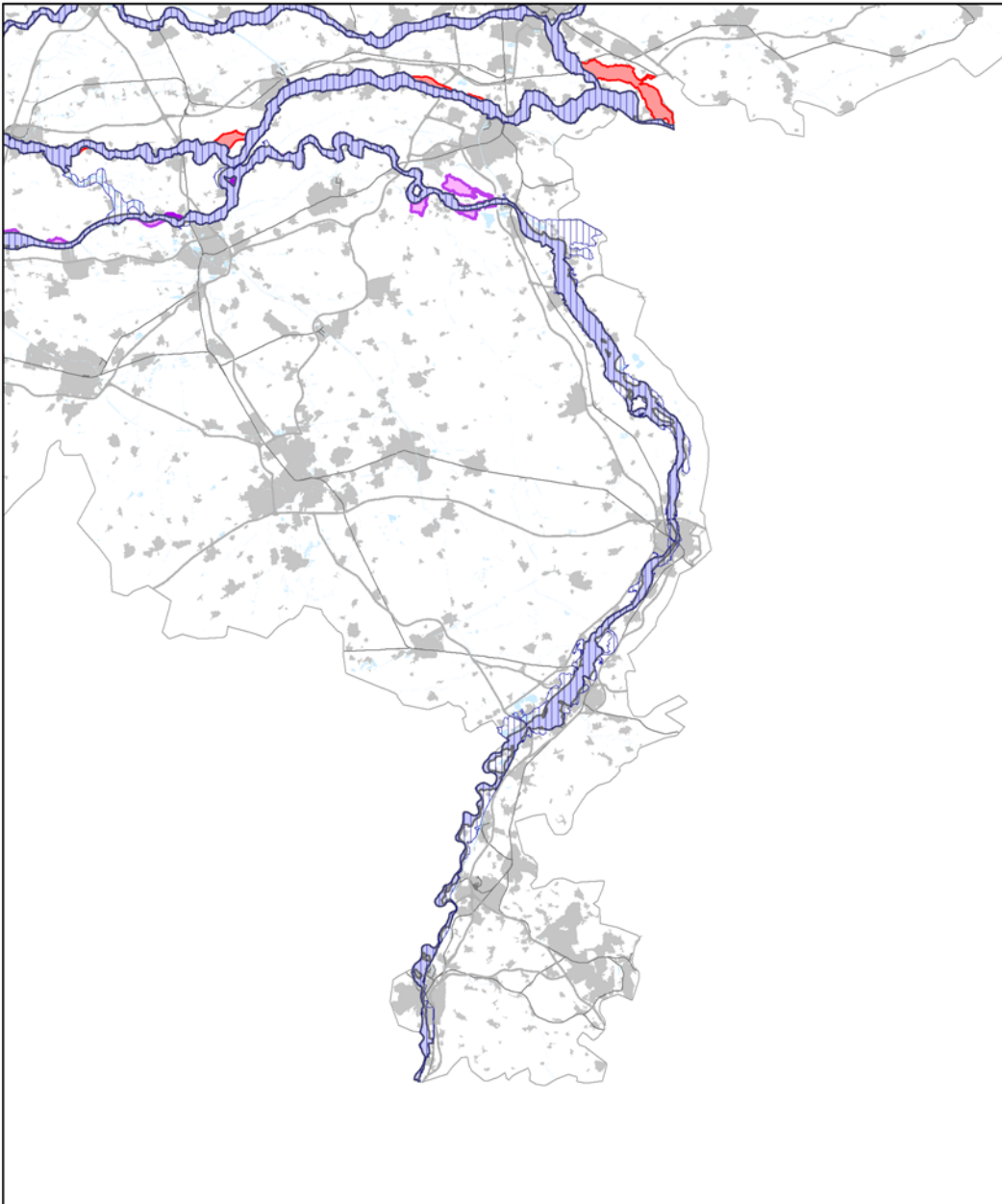
Detailkaart grote rivieren noord






-  rivierbed
-  stroomvoerend deel van het rivierbed
-  gebiedsreservering voor de lange termijn Rijntakken
-  gebiedsreservering voor de lange termijn Maas



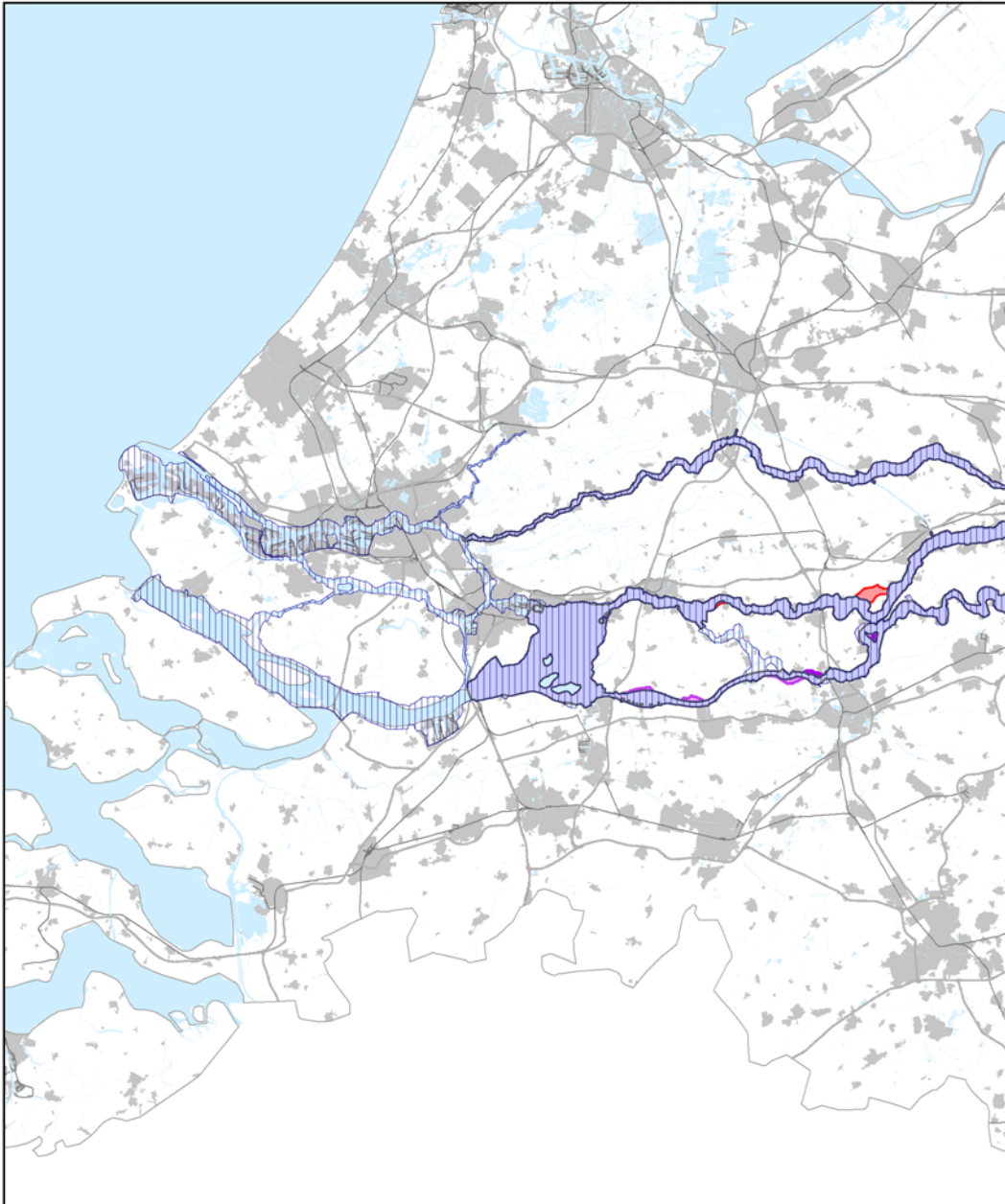
Detailkaart grote rivieren zuid





-  rivierbed
-  stroomvoerend deel van het rivierbed
-  gebiedsreservering voor de lange termijn Rijntakken
-  gebiedsreservering voor de lange termijn Maas



Detailkaart grote rivieren west



-  rivierbed
-  stroomvoerend deel van het rivierbed
-  gebiedsreservering voor de lange termijn Rijntakken
-  gebiedsreservering voor de lange termijn Maas




Bijlage B, behorend bij artikel I, onderdeel M, van het Besluit tot wijziging van het Besluit algemene regels ruimtelijke ordening (grote rivieren, elektriciteitsvoorzieningen, ecologische hoofdstructuur, IJsselmeergebied en enige technische wijzigingen)

Bijlage 3 bij Besluit algemene regels ruimtelijke ordening

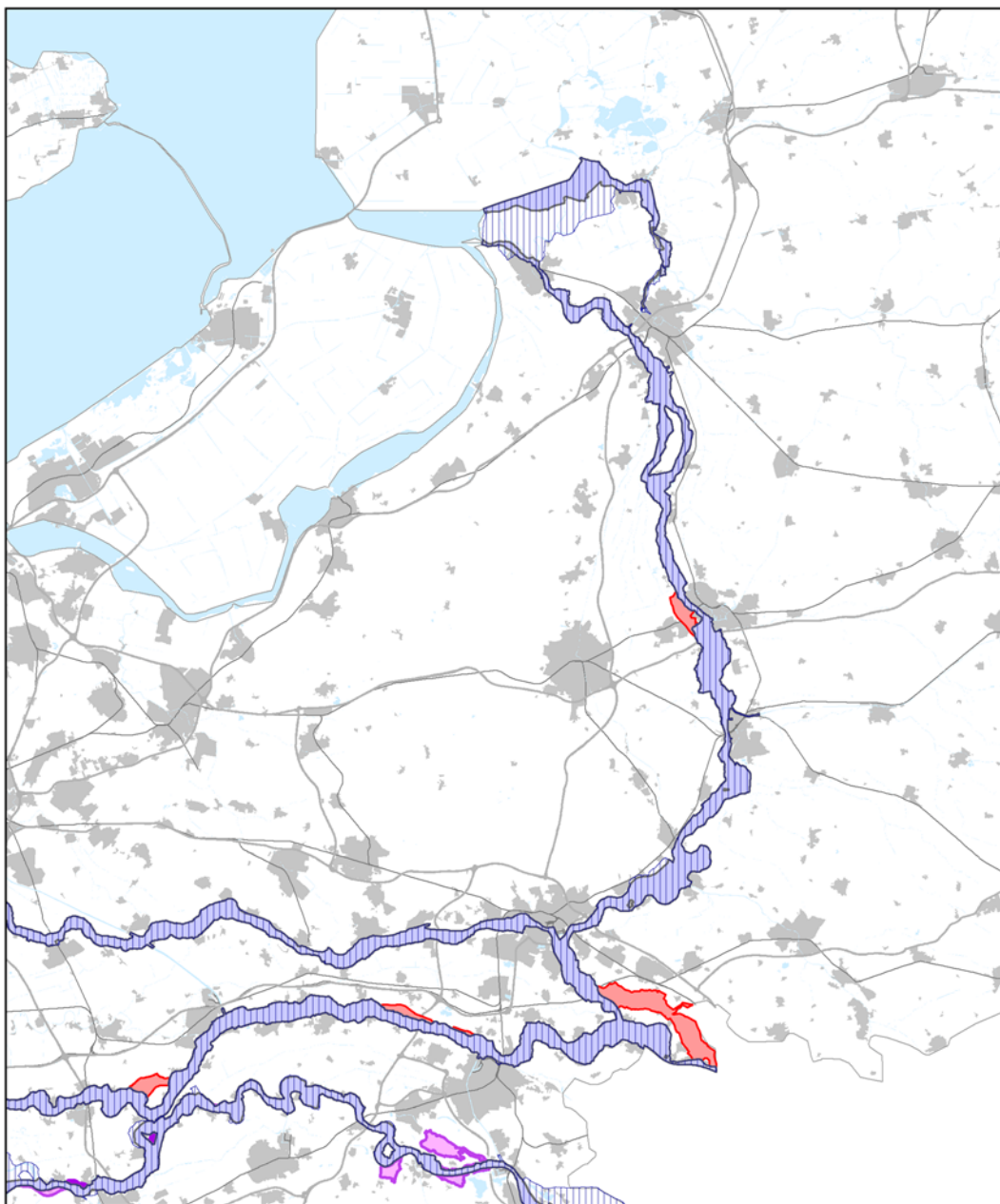
Kaart grote rivieren




-  rivierbed
-  stroomvoerend deel van het rivierbed
-  gebiedsreservering voor de lange termijn Rijnakken
-  gebiedsreservering voor de lange termijn Maas



Detailkaart grote rivieren noord



-  rivierbed
-  stroomvoerend deel van het rivierbed
-  gebiedsreservering voor de lange termijn Rijn takken
-  gebiedsreservering voor de lange termijn Maas



Bijlage C, behorend bij artikel I, onderdeel N, van het Besluit tot wijziging van het Besluit algemene regels ruimtelijke ordening (grote rivieren, elektriciteitsvoorzieningen, ecologische hoofdstructuur, IJsselmeergebied en enige technische wijzigingen)

Bijlage 5 bij Besluit algemene regels ruimtelijke ordening

Kaarten electriciteitsvoorziening



NOTA VAN TOELICHTING

Algemeen deel

1. Inleiding

Het Besluit algemene regels ruimtelijke ordening (hierna: Barro) borgt een aantal van de nationale ruimtelijke belangen die deel uitmaken van het geldende nationale ruimtelijke beleid, zoals beschreven in de Structuurvisie Infrastructuur en Ruimte (hierna: SVIR).¹ Het onderhavige besluit brengt een aantal wijzigingen aan in het Barro. Een deel van deze wijzigingen heeft als doel de regels in het Barro te actualiseren naar aanleiding van nieuwe ontwikkelingen in beleid, een ander deel van de wijzigingen vloeit voort uit gewijzigde omstandigheden in de praktijk.

Zo bevat dit besluit enkele wijzigingen van de regels voor grote rivieren in titel 2.4 van het Barro. Ten eerste is de omvang van het rivierbed van de grote rivieren, en het stroomvoerend deel daarvan, gewijzigd. Ten tweede zijn vier gebiedsreserveringen voor de lange termijn vervallen en is een nieuwe gebiedsreservering voor de lange termijn, namelijk voor de Hoogwatergeul Varik-Heesselt, opgenomen. Ten derde is aan de activiteiten die zijn toegestaan in het stroomvoerend deel van het rivierbed een activiteit toegevoegd ten behoeve van het behoud van archeologische monumenten. Voorts vervalt in titel 2.8 van het Barro, dat regels stelt over elektriciteitsvoorzieningen, een vestigingsplaats voor grootschalige elektriciteitsopwekking. In titel 2.10 van het Barro, met regels over de ecologische hoofdstructuur, zijn wijzigingen doorgevoerd die verband houden met de opvolging daarvan door het natuurnetwerk Nederland. Ten slotte zijn in titel 2.12 van het Barro voor het IJsselmeergebied twee aanvullende uitzonderingen op het verbod op nieuwe bebouwing en landaanwinning opgenomen.

De genoemde wijzigingen worden, met uitzondering van de wijziging ten aanzien van archeologische monumenten in het stroomvoerend deel van het rivierbed, hieronder nader toegelicht. De wijziging ten aanzien van archeologische monumenten zal in het artikelsgewijze deel van deze toelichting worden toegelicht.

2. Wijzigingen per thema

2.1 Wijzigingen grote rivieren

Titel 2.4 van het Barro bevat regels over activiteiten in het rivierbed van de grote rivieren. In het rivierbed gelden beperkingen voor nieuwe ontwikkelingen om ervoor te zorgen dat de afvoercapaciteit en het waterbergend vermogen van de rivieren niet worden aangetast. Dit besluit bevat enkele wijzigingen van de ligging van het rivierbed en het stroomvoerend deel daarvan en van de ligging van gebiedsreserveringen. Deze wijzigingen houden verband met uitgevoerde maatregelen uit de PKB Ruimte voor de Rivier² en met gewijzigde inzichten bij het maken van gebiedsreserveringen voor de lange termijn voor maatregelen in het kader van rivierversuiming. Daarnaast zijn enkele wijzigingen van technische aard doorgevoerd.

¹ Kamerstukken II 2011/12, 32 660, nr. B/51.

² Kamerstukken II 2006/07, 30 080, nr. 23.

Wijziging van (het stroomvoerend deel van) het rivierbed

De PKB Ruimte voor de Rivier bevat ruim dertig maatregelen die de bescherming tegen overstromingen uiterlijk eind 2015 op het wettelijk vereiste niveau moeten hebben gebracht en de ruimtelijke kwaliteit van het rivierengebied moeten hebben verbeterd. De uitvoering van de maatregelen in het kader van de PKB Ruimte voor de Rivier heeft in een aantal gevallen tot uitbreiding van (het stroomvoerend deel van) het rivierbed van de grote rivieren geleid. Dit is met name het geval bij dijkerugleggingen, ontpolderingen en de aanleg van hoogwatergeulen. De feitelijke wijzigingen van het stroomvoerend deel van het rivierbed zijn doorgevoerd op de kaarten in bijlage 3 en de bijbehorende elektronische weergave daarvan op www.ruimtelijkeplannen.nl. De wijzigingen vloeien voort uit de volgende maatregelen:

- Ontpoldering Overdiepse Polder (meestromend);
- Ontpoldering Noordwaard (meestromend);
- Dijkteruglegging Lent;
- Dijkverlegging Buitenpolder Het Munnikenland;
- Dijkverlegging Hondsbroeksche Pleij;
- Dijkverlegging Westenholte;
- Dijkverlegging Cortenoever;
- Dijkverlegging Voorsterklei;
- Hoogwatergeul Veessen-Wapenveld.

De maatregel Hoogwatergeul Veessen-Wapenveld is naar verwachting eind 2016 gerealiseerd. De wijziging van de ligging van het rivierbed die verband houdt met die maatregel wordt in bijlage 3 bij het Barro doorgevoerd op het moment dat de maatregel voltooid is (zie artikel I, onderdeel M, en artikel II).

Wijziging van de gebiedsreserveringen voor de lange termijn

De artikelen 2.4.6 en 2.4.7 van het Barro regelen dat in een reserveringsgebied voor toekomstige rivierverruiming geen nieuwe grootschalige of kapitaalintensieve ontwikkelingen mogelijk worden gemaakt, die toekomstige rivierverruimende maatregelen kunnen belemmeren. In het kader van het deltaprogramma is onderzoek verricht naar deze gebiedsreserveringen. In de Tussentijdse wijziging van het Nationaal Waterplan 2009–2015³ is aangekondigd dat de gebiedsreserveringen worden aangepast op basis van de nieuwste inzichten die uit het onderzoek van het deltaprogramma naar voren zijn gekomen. Vervolgens heeft het kabinet het Nationaal Waterplan 2016–2021 vastgesteld.⁴ De aanpassing in 2016 van de gebiedsreserveringen voor rivierverruiming in het Barro is in het Nationaal Waterplan 2016–2021 wederom aangekondigd. Uit deze nieuwste inzichten blijkt dat vier gebiedsreserveringen kunnen vervallen:

1. De gebiedsreservering bij Zutphen (Hoogwatergeul Zutphen);
2. De gebiedsreservering bij het Noorddiep (Dijkteruglegging Noorddiep);
3. De gebiedsreservering bij Heesselt (Dijkteruglegging Heesselt);
4. De gebiedsreservering Reevediep.

Ad 1: Gebiedsreservering bij Zutphen

Uit het onderzoek in het kader van het deltaprogramma is naar voren gekomen dat er een pakket aan alternatieve buitendijkse rivierverruimende maatregelen voorhanden is waarmee aan de lange termijn waterveiligheidsopgave kan worden voldaan. Dit pakket bestaat uit de

³ Kamerstukken II 2014/15, 31 710, nr. 33 en 34.

⁴ Kamerstukken II 2015/16, 31 710, nr. 45.

teruglegging landhoofd Cortenoeverse Brug, Tichelbeekse Waard en de teruglegging van de kade Stadszijde Zutphen. Over dit pakket bestaat bestuurlijke overeenstemming tussen het Rijk en de betrokken decentrale overheden. De gebiedsreservering bij Zutphen is daarom vervallen.

Ad 2: Gebiedsreservering bij Noorddiep

Uit het onderzoek in het kader van het deltaprogramma is naar voren gekomen dat de maatregel Dijkverlegging Noorddiep een niet kostenefficiënte maatregel is. Er zijn ook voldoende alternatieve maatregelen in de benedenloop van de IJssel voorhanden. Het gaat dan onder andere om zomerbedverlaging, uiterwaardvergravingen bij het Zalkerbos en dijkversterking. Daarom is de gebiedsreservering bij het Noorddiep vervallen.

Ad 3: Gebiedsreserveringen bij Heesselt en voor de Hoogwatergeul Varik-Heesselt

Uit onderzoek in het kader van het deltaprogramma is een maatregel naar voren gekomen die aanzienlijk effectiever is voor het verlagen van de waterstand dan de dijkeruglegging bij Heesselt: de maatregel Hoogwatergeul Varik-Heesselt. Op basis van onderzoek naar de hoogwatergeul in het kader van het Meerjarenprogramma Infrastructuur, Ruimte en Transport (MIRT; oktober 2015) is geconcludeerd dat de hoogwatergeul een belangrijke bijdrage kan leveren aan verlaging van het maatgevend hoogwater, een hydraulisch rivierkundig knelpunt oplost en door meekoppelkansen ruimtelijk-economische meerwaarde kan bieden voor de streek. Uit het onderzoek blijkt daarnaast dat dijkverhoging het enige volwaardige alternatief is voor de hoogwatergeul. Het bevestigt daarmee het eerdere onderzoek en de keuze in het kader van het deltaprogramma om de gebiedsreservering voor de dijkeruglegging bij Heesselt te laten vervallen.

Voor de Hoogwatergeul Varik-Heesselt is een nieuwe gebiedsreservering in het Barro opgenomen. Die vloeit voort uit beleid en is opgenomen in het Nationaal Waterplan 2016–2021. Met deze gebiedsreservering wordt de aanleg van de hoogwatergeul nog niet mogelijk gemaakt. Daarvoor is nadere besluitvorming nodig. Bij deze nadere besluitvorming worden alle betrokken belangen, waaronder de belangen van burgers en bedrijven, zorgvuldig afgewogen. Tegen publiekrechtelijke besluiten die ten behoeve van de maatregel worden genomen, staat rechtsbescherming open. Ook zal in het kader van de nadere besluitvorming duidelijk worden of aankoop van onroerende zaken aan de orde is en of schade wordt veroorzaakt die voor vergoeding in aanmerking kan komen.

Een eerste stap in de nadere besluitvorming is een zogenaamde MIRT-verkenning. In het kader van deze verkenning wordt de hoogwatergeul nader onderzocht en uitgewerkt. In deze verkenning wordt ook naar alternatieven voor de hoogwatergeul gekeken en worden effecten van verschillende alternatieven in beeld gebracht. Onderzoek naar de gevolgen voor de leefbaarheid in de dorpskernen van Varik en Heesselt is onderdeel van de verkenning. In ieder geval wordt ook een alternatief met alleen dijkversterking en -verhoging meegenomen in de verkenning. Het is dus niet gezegd dat de hoogwatergeul er per se komt. Mocht op basis van de resultaten van de verkenning gekozen worden voor een alternatief zonder hoogwatergeul, dan zal vervolgens de gebiedsreservering voor de hoogwatergeul komen te vervallen.

Ad 4: Gebiedsreservering Reevediep

De hoogwatergeul Reevediep (eerste fase) is een maatregel in het kader van de PKB Ruimte voor de Rivier. Publiekrechtelijke besluiten voor de aanleg van deze hoogwatergeul zijn onherroepelijk. Voor de maatregelen die in het kader van Reevediep tweede fase worden voorbereid, is de gebiedsreservering niet nodig. De gebiedsreservering is daarom vervallen.

Technische wijzigingen

In de afgelopen jaren zijn wijzigingen doorgevoerd in de kaarten in bijlage IV bij het Waterbesluit, de bijlagen bij de Waterregeling en de bijlagen bij de Beleidsregels grote rivieren (Bgr). Deze wijzigingen zijn bij de onderhavige wijziging ook verwerkt in de kaarten in bijlage 3 bij het Barro en de bijbehorende elektronische weergave daarvan op www.ruimtelijkeplannen.nl.

Eén van de wijzigingen die is doorgevoerd, heeft betrekking op een gebied gelegen ten noorden van Kampen. De achtergrond van deze wijziging is dat bij de wijziging van de bijlagen bij de Bgr dit gebied onder de werkingssfeer van de Bgr is gebracht (Stcrt. 2015, nr. 15058). Het betreft de polders langs de oostoever van de IJssel ten noorden van Kampen en de polders langs de zuidoever van het Zwarte Meer, de zogenaamde buitenpolders van de Kampereilanden (tussen het Zwarte Meer en de oude Zuiderzeedijken). Op grond van artikel 2.4.2 van het Barro zijn de artikelen 2.4.1 tot en met 2.4.5 van het Barro niet van toepassing op dit gebied, omdat de vergunningplicht voor het gebruik van rijkswaterstaatswerken op dit gebied niet van toepassing is. Dit gebied is namelijk op grond van artikel 6.16, tweede lid, van het Waterbesluit en artikel 6.7 van de Waterregeling aangewezen als een gebied waarop paragraaf 6 van hoofdstuk 6 van het Waterbesluit niet van toepassing is. Echter, aangezien het gebied behoort tot het rivierbed, dient het op basis van artikel 6.16, eerste lid, van het Waterbesluit in bijlage IV bij het Waterbesluit aangewezen te worden. Die aanwijzing volgt alsnog in een ander besluit.

2.2 Vervallen vestigingsplaats grootschalige elektriciteitsopwekking Galileïstraat te Rotterdam

Titel 2.8 van het Barro wijst vestigingsplaatsen voor grootschalige elektriciteitsopwekking aan. Een bestemmingsplan dat betrekking heeft op een dergelijke vestigingsplaats dient grootschalige elektriciteitsopwekking ter plaatse toe te staan. Met dit besluit is de vestigingsplaats aan de Galileïstraat te Rotterdam komen te vervallen. Daarmee kan de ruimte op die locatie worden benut voor andere functies. In het Derde Structuurschema Elektriciteitsvoorziening (SEV III)⁵ was de locatie voor grootschalige stroomproductie gereserveerd. Op de locatie was tot voor kort een centrale van 210 MW gevestigd. Vanwege de milieueisen die aan de installaties aan de Galileïstraat gesteld worden, heeft de exploitant besloten de elektriciteitsproductie op die locatie niet voort te zetten. De installaties worden ontmanteld, waarna het terrein in eigendom wordt overgedragen aan het Havenbedrijf Rotterdam. De gemeente Rotterdam en het Havenbedrijf Rotterdam hebben aangegeven de locatie te willen gebruiken voor woningbouw en (lichte) bedrijvigheid en zij hebben daartoe de Minister van Economische Zaken verzocht de aanwijzing als vestigingsplaats voor grootschalige elektriciteitsopwekking ter plaatse te laten vervallen. Aangezien er binnen het Rotterdamse havengebied nog

⁵ Kamerstukken II 2012/13, 31 410.

voldoende andere locaties zijn om grootschalig elektriciteit op te wekken – en die alternatieve locaties ook reeds beschikbaar en planologisch gereserveerd zijn – heeft de Minister van Economische Zaken ingestemd met het vervallen van de vestigingsplaats aan de Galileïstraat. De Minister van Infrastructuur en Milieu is daarmee eveneens akkoord gegaan. In het licht van deze wijziging is op grond van artikel 4.3a van de Wet ruimtelijke ordening (hierna: Wro) in samenhang met artikel 3.2 van het Barro voor de locatie aan de Galileïstraat te Rotterdam reeds een ontheffing verleend van het bepaalde in het artikel 2.8.3 van het Barro.

2.3 Van ecologische hoofdstructuur naar natuurnetwerk Nederland

Titel 2.10 van het Barro bevat regels over de voormalige ecologische hoofdstructuur, thans het natuurnetwerk Nederland. De wijzigingen in die titel zien op de overgang van de ecologische hoofdstructuur naar het natuurnetwerk Nederland. Van de gelegenheid is gebruikgemaakt om tevens enkele beperkte wijzigingen aan te brengen in de regels over het huidige natuurnetwerk Nederland die in het Barro zijn opgenomen.

In de eerste plaats zijn de regels in lijn gebracht met het Natuurpact dat de Staatssecretaris van Economische Zaken met de provincies heeft gesloten.⁶ Daarin zijn de ambities met betrekking tot de ontwikkeling en het beheer van natuur in Nederland vastgelegd voor de periode tot en met 2027. Centraal onderdeel in deze ambitie is de realisatie en het beheer van het natuurnetwerk Nederland: een robuust, landelijk netwerk van natuur dat zich richt op meer kwaliteit en grotere natuurgebieden dan de ecologische hoofdstructuur waarover in het Bestuursakkoord natuur⁷ afspraken zijn gemaakt en op het realiseren van natuurlijke verbindingen met omliggende gebieden. Wat betreft de omvang van het natuurnetwerk Nederland is onder meer afgesproken dat in de periode 2011 tot en met 2027 minimaal 80.000 hectare natuur wordt ingericht, een verdubbeling van de inrichtingsopgave die was afgesproken in het Bestuursakkoord natuur. Met het onderhavige besluit zijn de naam en de aanpak van het natuurnetwerk Nederland als opvolger van de ecologische hoofdstructuur verankerd.

De tweede wijziging die invulling geeft aan het Natuurpact is dat de datum waarop de voormalige ecologische hoofdstructuur begrensd moest zijn, is vervallen. In het Barro was bepaald dat provinciale staten uiterlijk op 30 juni 2013 een verordening moesten hebben vastgesteld waarin de gebieden worden aangewezen die de ecologische hoofdstructuur vormen. In het Natuurpact is afgesproken dat de provincies zich inspannen om de planologische begrenzing van het natuurnetwerk Nederland op 31 december 2013 afgerond te hebben. Deze planologische begrenzing is inmiddels daadwerkelijk afgerond.⁸ Het thans begrensde natuurnetwerk is kleiner van omvang dan de ecologische hoofdstructuur zoals deze oorspronkelijk, vóór de herijking overeenkomstig het Bestuursakkoord natuur was beoogd, maar groter van omvang dan de ecologische hoofdstructuur, zoals die zou zijn gerealiseerd overeenkomstig het Bestuursakkoord natuur. Bij de begrenzing is een wezenlijk afwegingscriterium geweest het belang van de meebegrensde gebieden voor de

⁶ Kamerstukken II 2013/14, 33 576, nr. 6.

⁷ Samenstel van de door het Rijk en de provincies jegens elkaar aangegane verplichtingen, neergelegd in het op 20 september 2011 gesloten onderhandelingsakkoord decentralisatie natuur (bijlage 131283 bij Kamerstukken II 2011/12, 30 825, nr. 107), de op 7 december 2011 gesloten aanvullende overeenkomst (bijlage 144712 bij Kamerstukken II 2011/12, 30 825, nr. 143) en de op 8 februari 2012 overeengekomen uitvoeringsafspraken (bijlage 153993 bij Kamerstukken II 2011/12, 30 825, nr. 153).

⁸ Zevende voortgangsrapportage Groot Project EHS en evaluatiekader Natuurpact, Kamerstukken II 2014/15, 33 576, nr. 214.

realisatie van de internationale biodiversiteitsdoelstellingen en in het bijzonder voor het in een gunstige staat van instandhouding brengen van de van nature in Nederland voorkomende habitats en soorten die vallen onder de reikwijdte van de Vogel- en Habitatrictlijn en (andere) dier- en plantensoorten die met uitroeiing worden bedreigd of die speciaal gevaar lopen. Daarbij spelen de kwaliteit van het gebied en het belang van het gebied voor de coherentie van het landelijke netwerk en voor de verbinding met omliggende gebieden een belangrijke rol. Het door de provincies beheerde areaal van het natuurnetwerk bedroeg op 1 januari 2015 ongeveer 583.000 ha.⁹

Ten derde maakt de wijziging duidelijk dat het in artikel 2.10.4 opgenomen beschermingsregime alleen van toepassing is op het natuurnetwerk Nederland. In de praktijk rezen vragen of het beschermingsregime ook ziet op gebieden die in het verleden waren aangewezen als onderdeel van de ecologische hoofdstructuur, maar door de herijking hiervan buiten het natuurnetwerk Nederland vielen. Nu de term «ecologische hoofdstructuur» en de uiterste datum waarop de ecologische hoofdstructuur begrensd moest zijn, zijn vervallen, kan daarover geen onduidelijkheid meer bestaan.

2.4 Uitbreidingsruimte IJsselmeergebied

In titel 2.12 van het Barro zijn regels opgenomen ten aanzien van ruimtelijke ontwikkelingen in buitendijkse delen van het IJsselmeergebied. Deze regels zijn in het Barro opgenomen met het oog op de bescherming van de natuur en het waterbergend vermogen van het IJsselmeergebied. Dit gebied heeft een functie als zoetwaterbuffer en natuurgebied en is van groot belang voor de afvoer van overtollig water via het IJsselmeer naar de Waddenzee. Hieraan lag het rijksbeleid voor het IJsselmeergebied ten grondslag, zoals onder meer vastgelegd in het Nationaal Waterplan 2009–2015. Hierin is vastgelegd dat slechts in beperkte mate buitendijkse bebouwing mogelijk is, zonder dat het verlies aan waterbergend vermogen hoeft te worden gecompenseerd.

Op grond van de regels in titel 2.12 van het Barro mag een bestemmingsplan dat betrekking heeft op gronden binnen het IJsselmeergebied daarom in beginsel geen nieuwe buitendijkse bebouwing mogelijk maken. Ook landaanwinning (bijvoorbeeld door inpoldering of zandopspuiting) is in beginsel niet toegestaan, omdat ook dit het waterbergend vermogen vermindert. In uitzondering hierop is voor gemeenten in het gebied in algemene zin bepaald dat maximaal 5 hectare benut mag worden voor buitendijkse bebouwing, onder de voorwaarde dat deze bebouwing aansluit op de bestaande bebouwing. Voor een aantal met name genoemde gemeenten gelden afwijkende regels. Daarnaast geldt in algemene zin dat het verbod om in bestemmingsplannen nieuwe bebouwing of landaanwinning mogelijk te maken niet van toepassing is op ontwikkelingen gericht op overstroombare natuur en projecten van nationaal belang met betrekking tot windenergie.

Dit besluit voegt aan deze uitzondering een tweetal ontwikkelingen toe (artikel I, onderdeel H). Het uitgangspunt van titel 2.12 dat slechts beperkte ontwikkeling wordt toegestaan in het IJsselmeergebied, blijft daarbij ongewijzigd.

De eerste wijziging heeft betrekking op de ontwikkelingen gericht op overstroombare natuur. De reeds bestaande uitzondering voor overstroombare natuur leverde de vraag op of deze uitzondering ook geldt voor beschermende constructies of waterstaatkundige elementen

⁹ Kamerstukken II 2015/16, 33 576, nr. 58.

ten behoeve van overstroombare natuur (zoals strekdammen of luwtedammen die de kracht van de golfslag opvangen of verminderen). Zonder dergelijke beschermende constructies bestaat het gevaar dat de overstroombare natuur wegspoelt. Om aan deze onduidelijkheid een eind te maken is nu expliciet bepaald dat het eerste lid van artikel 2.12.2 evenmin van toepassing is op deze beschermende constructies.

De tweede wijziging betreft het toestaan in buitendijkse gebieden (dat wil zeggen in het hoofdwatersysteem) van maatregelen in het kader van dijk- of kustversterking, om te voldoen aan de eisen voor waterveiligheid op grond van de Waterwet. Om aan de herijkte doelstellingen voor waterveiligheid te voldoen – zoals beschreven in het deltaprogramma 2015 en vastgelegd in de Tussentijdse wijziging van het Nationaal Waterplan 2009–2015 – spelen nu en in de toekomst in het IJsselmeergebied meerdere dijk- of kustversterkingsprojecten, met mogelijk buitendijks ruimtebeslag. Het kan hierbij gaan om klassieke vormen van dijk- of kustversterking. Bij dijkversterking betreft het maatregelen die zijn opgenomen in het Hoogwaterbeschermingsprogramma en die in dat kader worden uitgevoerd en gefinancierd. Echter, in toenemende mate wordt hierbij gekozen voor oplossingen waarbij waterbouwkundige ingrepen samengaan met nieuwe kansen voor de natuur («building-with-nature»). Ook bij kustversterking kan sprake zijn van building-with-nature. Dit biedt ook mogelijkheden om in het IJsselmeergebied vanuit waterveiligheidsopgaven aan te sluiten bij de natuurdoelstellingen uit de SVIR en waar mogelijk tevens synergie te genereren met maatregelen in het kader van Natura 2000 en de Kaderrichtlijn Water. Building-with-nature-projecten kunnen een relatief groter ruimtebeslag vergen dan de klassieke vormen van dijk- of kustversterking, waarbij het in bepaalde gevallen ook kan gaan om niet-overstroombare natuur. Dit neemt niet weg dat het buitendijkse ruimtebeslag direct gerelateerd moet zijn aan het voldoen aan de eisen voor waterveiligheid. Daarnaast moeten deze projecten gebaseerd zijn op een «building-with-nature» aanpak of synergie creëren met maatregelen in het kader van Natura 2000 of de Kaderrichtlijn Water. Hiermee sluiten deze maatregelen ook aan bij de natuurdoelstellingen uit de SVIR. Gelet op de belangen die met dergelijke maatregelen zijn gediend, waaronder het belang van de waterveiligheid, is het niet gewenst dat het Barro die maatregelen belemmert. Plannen die geen directe relatie hebben met dijk- of kustversterking – waaronder zelfstandige aanleg van eilanden in het kader van natuurontwikkeling – vallen niet onder de nieuwe uitzondering van het derde lid. Op dit punt wordt verder verwezen naar de artikelsgewijze toelichting op artikel 1, onderdeel H.

3. Uitvoering en handhaving

De regels uit het Barro zijn gericht op en worden uitgevoerd door gemeenten en provincies. Zij dienen bij ruimtelijke besluiten de regels van het Barro in acht te nemen.

Voor de handhaving van dit besluit staan de bevoegdheden op grond van de Wro en de Wet revitalisering generiek toezicht (hierna: Wrgt) ter beschikking. Indien de gemeente een bestemmingsplan voorbereidt dat op onderdelen in strijd is met de bepalingen in dit besluit kan de Minister van Infrastructuur en Milieu hierop reageren door middel van het indienen van een zienswijze op het ontwerpbestemmingsplan. Indien de zienswijze van de minister niet of niet volledig in het definitieve bestemmingsplan wordt overgenomen, kan de minister de gemeenteraad conform artikel 3.8, zesde lid, van de Wro een reactieve aanwijzing geven. De minister kan daarnaast tegen het bestemmingsplan of een ander ruimtelijk besluit dat is genomen in strijd met dit besluit in beroep gaan. Het interbestuurlijke

toezicht op gemeenten valt overeenkomstig het stelsel van de Wrgt in beginsel onder de verantwoordelijkheid van de provincies.

4. Gevolgen

Dit besluit heeft als zodanig geen gevolgen ten aanzien van administratieve lasten voor burgers, bedrijven of instellingen. De regels van het Barro zijn gericht tot decentrale overheden die ruimtelijke besluiten nemen.

Van bestuurlijke lasten voor decentrale overheden is evenmin sprake. Provincies en gemeenten dienen bij het opstellen van ruimtelijke besluiten die een wijziging inhouden ten opzichte van de geldende ruimtelijke besluiten de regels van het Barro in acht te nemen. Daarmee zijn de gevolgen voor deze decentrale overheden er niet direct, maar pas op het moment dat daadwerkelijke ruimtelijke besluiten worden gewijzigd. Zelfs dan brengen de wijzigingen niet direct lasten met zich mee, maar zorgen er enkel voor dat bij het vaststellen van ruimtelijke besluiten rekening moet worden gehouden met andere regels dan die voor de inwerking-treding van dit besluit golden.

Een gebiedsreservering zoals die voor de Hoogwatergeul Varik-Heesselt heeft tot gevolg dat burgers en bedrijven in het betreffende gebied moeilijker nieuwe ontwikkelingen kunnen ontplooiën. Grootschalige of kapitaalintensieve ontwikkelingen die een belemmering kunnen vormen voor het treffen van rivierverruimende maatregelen mogen niet worden toegelaten in een nieuw bestemmingsplan of in afwijking van het vigerende bestemmingsplan. Door de gebiedsreservering gaat het gebied echter niet op slot. De mogelijkheden die zijn opgenomen in vigerende bestemmingsplannen kunnen nog steeds worden benut. Ook tijdelijke activiteiten worden in beginsel niet belemmerd door de gebiedsreservering, omdat zij de toekomstige rivierverruimende maatregel niet belemmeren. Alleen grootschalige of kapitaalintensieve ontwikkelingen die het treffen van rivierverruimende maatregelen kunnen belemmeren en die niet passen in het vigerende bestemmingsplan, kunnen niet mogelijk worden gemaakt.

5. Advisering en consultatie

Bij de voorbereiding van dit besluit heeft afstemming plaatsgevonden met vertegenwoordigers van de Vereniging van Nederlandse Gemeenten, het Interprovinciaal Overleg en de Unie van Waterschappen. De wijzigingen van titel 2.8 (elektriciteitsvoorziening) en titel 2.10 (ecologische hoofdstructuur, thans natuurnetwerk Nederland) zijn voorbereid in samenwerking met het Ministerie van Economische Zaken. De wijziging in verband met het behoud van archeologische monumenten in het stroomvoerend deel van het rivierbed is voorbereid in samenwerking met het Ministerie van Onderwijs, Cultuur en Wetenschap.

Conform de in artikel 4.3, vijfde lid, van de Wro voorgeschreven procedure is het ontwerp van dit besluit overgelegd aan de beide Kamers der Staten-Generaal¹⁰ en in de Staatscourant (*Stcrt.* 2016, 561) en langs elektronische weg (via de Staatscourant en op www.platformparticipatie.nl/wijzigingbarro) bekendgemaakt. Daarmee is eenieder de gelegenheid geboden om opmerkingen over het ontwerp ter kennis van de minister te brengen. Internetconsultatie heeft daarom niet

¹⁰ Kamerstukken I/II 2015/16, 29 383, nr. 252.

afzonderlijk plaatsgevonden, in lijn met het kabinetsstandpunt inzake internetconsultatie.¹¹

De Tweede Kamer der Staten-Generaal hebben tijdens de voorhang het kustbeleid besproken, dat in een eerder ontwerp van het onderhavige besluit was opgenomen. Naar aanleiding van de bespreking worden de wijziging van het Barro ten aanzien daarvan niet doorgezet en blijft het kustbeleid ongewijzigd. Daarnaast is aandacht besteed aan de gebiedsreservering Hoogwatergeul Varik-Heesselt, in reactie op een door de Tweede Kamer aangenomen motie ingediend met het verzoek niet eerder over te gaan tot de MIRT-verkenning naar de hoogwatergeul dan nadat in overleg is getreden met betrokken gemeenten en de provincie, en daarbij ruimte wordt gelaten voor alternatieven.¹² De Eerste Kamer heeft geen opmerkingen gemaakt.

Door burgers en bedrijven zijn in totaal 35 opmerkingen gemaakt over de gebiedsreservering voor de Hoogwatergeul Varik-Heesselt. Deze hebben onder meer betrekking op het nut en de noodzaak van de hoogwatergeul, de mogelijk negatieve effecten daarvan, alsmede op waardedaling en planschade. Nu zich geen nieuwe feiten voordoen die reden geven om de gebiedsreservering voor de hoogwatergeul in te trekken, is deze gehandhaafd. Ook de genoemde motie staat niet aan de gebiedsreservering in de weg. De toelichting op deze gebiedsreservering in paragraaf 2.1 van deze toelichting is wel aangepast naar aanleiding van de opmerkingen. Hetzelfde is het geval voor paragraaf 2.4, waarin wijzigingen zijn aangebracht naar aanleiding van een opmerking die is ingediend over de voorgestelde wijzigingen ten aanzien van het IJsselmeergebied.

Ten slotte zijn nog twee opmerkingen ingediend ten aanzien van de kust. Aangezien wijzigingen ten aanzien van de kust geen onderdeel meer uitmaken van dit besluit, hebben die geen gevolgen voor dit besluit.

6. Overgangsrecht

De wijzigingen die voortvloeien uit dit besluit hebben onmiddellijke werking vanaf de inwerkingtreding van dit besluit. Er zijn geen overgangsbepalingen nodig, aangezien alle wijzigingen pas na de datum van inwerkingtreding effect hoeven te sorteren. De nieuwe regels gelden enkel voor ruimtelijke besluiten die worden vastgesteld na de inwerkingtredingsdatum van (onderdelen van) dit besluit en die een wijziging inhouden ten opzichte van het voorgaande bestemmingsplan.

7. Wetsvoorstel Omgevingswet

Deze wijziging heeft ook een relatie met de Omgevingswet¹³ en de bijbehorende algemene maatregelen van bestuur (hierna: uitvoeringsregelgeving). De regels uit het Barro zullen als instructieregels voor omgevingsplannen terugkomen in de uitvoeringsregelgeving.

¹¹ Kamerstukken II 2009/10, 29 279, nr. 114 en Kamerstukken II 2012/13, 29 362, nr. 224.

¹² Kamerstukken II 2015/16, 34 300 J, nr. 13. Deze motie is aangenomen op 3 december 2015.

¹³ Kamerstukken II, 33 962.

Artikelsgewijs deel

Artikel I, onderdeel A

Aan iedere wijziging van het Barro waarbij informatie op kaarten wordt aangepast wordt conform de Standaard Toegankelijkheid Ruimtelijke Instrumenten 2012 (STRI) een nieuw zogeheten planidentificatienummer toegekend. Dit nummer dient ter identificatie van het besluit op de website www.ruimtelijkeplannen.nl, waar de kaartinformatie behorende bij het besluit voor eenieder raadpleegbaar is. Het onderhavige besluit heeft het planidentificatienummer NL.IMRO.0000.IMam11Barro-3020. Daarnaast is nog een tweede planidentificatienummer (NL.IMRO.0000.IMam11Barro-3021) toegevoegd. Dit houdt verband met het feit dat op een later, bij koninklijk besluit te bepalen tijdstip de overzichtskaart en één van de detailkaarten in bijlage 3 zullen worden vervangen door nieuwe kaarten. Deze kaarten zullen op dat moment ook op www.ruimtelijkeplannen.nl beschikbaar worden gesteld met een eigen planidentificatienummer. Op deze manier blijft op www.ruimtelijkeplannen.nl te achterhalen welke regels op welk moment van toepassing waren.

Artikel I, onderdelen B, K, L en M (wijziging kaartbijlagen grote rivieren)

Deze onderdelen houden verband met de wijziging van kaartbijlagen bij het Barro met betrekking tot de grote rivieren. In paragraaf 2.1 van het algemeen deel van de toelichting is reeds uitgebreid ingegaan op de achtergrond van de wijzigingen van de kaarten.

De kaart in bijlage 3 is vervangen door een samenstel van vier kaarten: één overzichtskaart en drie detailkaarten. Dit is gedaan om de omvang van (het stroomvoerend deel van) het rivierbed en de gebiedreserveringen inzichtelijker te maken. Daardoor is het nodig dat verwijzingen naar één kaart worden vervangen door verwijzingen naar de gehele bijlage, oftewel het samenstel van kaarten.

De onderdelen A, onder 2, en M treden in werking als de Ruimte voor de Riviermaatregel Hoogwatergeul Veessen-Wapenveld is voltooid. Op dat moment zullen de overzichtskaart en de detailkaart voor het noordelijke riviergebied in bijlage 3 worden gewijzigd en zal ook een nieuwe kaart worden weergegeven op www.ruimtelijkeplannen.nl, met daaraan gekoppeld een nieuw planidentificatienummer.

Artikel I, onderdeel C (archeologische monumenten in het stroomvoerend deel van het rivierbed)

Nieuw in artikel 2.4.4 is de toevoeging van onderdeel n. Het betreft een wijziging van technische aard om artikel 2.4.4 in lijn te brengen met artikel 38a van de Monumentenwet 1988. Op grond van artikel 38a van de Monumentenwet 1988 wordt aan gemeenten opgedragen om met het oog op het behoud van het archeologisch erfgoed bij het opstellen van het bestemmingsplan rekening te houden met bekende of te verwachten archeologische waarden. In de praktijk wordt hieraan invulling gegeven door het toekennen van een (dubbel)bestemming «archeologische waarden» en het opnemen van een omgevingsvergunningplicht voor het uitvoeren van een werk, geen bouwwerk zijnde, of werkzaamheden in het bestemmingsplan (aanlegvergunningenstelsel), opdat een nadere afweging gemaakt kan worden indien sprake is van verstoring van de bodem. Ook in (de bodem van) het stroomvoerend deel van het rivierbed kan sprake zijn van archeologische waarden, bijvoorbeeld in de vorm van cultuurhistorisch waardevolle scheepswrakken. Voor de instandhouding

daarvan is bescherming via planvoorschriften van het bestemmingsplan de in de Monumentenwet 1988 aangewezen weg. Met het toegevoegde artikelonderdeel wordt bereikt dat een wijziging van een bestemmingsplan in het stroomvoerend deel van het rivierbed ten behoeve van het behoud van archeologische monumenten mogelijk is.

Artikel I, onderdelen D, N en O (vervallen elektriciteitsvoorziening Galileïstraat)

Zoals beschreven in paragraaf 2.2 is de reservering van de Galileïstraat te Rotterdam voor grootschalige energieopwekking niet meer noodzakelijk en niet meer gewenst. Deze locatie is daarom geschrapt uit de lijst met gereserveerde locaties in artikel 2.8.2, eerste lid, van het Barro en uit de overzichtskaart van bijlage 5. Door het schrappen van artikel 2.8.2, eerste lid, onderdeel k, vervalt ook de bijbehorende kaart die is opgenomen in bijlage 5.11 bij het Barro, waarop de locatie en omvang van de reservering voor grootschalige elektriciteitsopwekking op een gedetailleerd niveau zijn weergegeven.

Artikel I, onderdelen E tot en met G (vervanging ecologische hoofdstructuur door natuurnetwerk Nederland)

De terminologie en de aanpak van de ecologische hoofdstructuur worden niet meer gebruikt. Daarvoor is het natuurnetwerk Nederland in de plaats gekomen. Aangezien nog wel dezelfde doelen worden nagestreefd is vervanging van de term «ecologische hoofdstructuur» door «natuurnetwerk Nederland» in titel 2.10 van het Barro voldoende.

Artikel I, onderdeel H (uitbreiding uitzondering bebouwing en landaanwinning IJsselmeergebied)

Dit onderdeel regelt dat constructies die nodig zijn om overstroombare natuur te beschermen en projecten in het kader van dijk- of kustversterkingen kunnen worden toegelaten op gronden die deel uitmaken van het IJsselmeergebied. In het derde lid van artikel 2.12.2 was reeds bepaald dat ontwikkelingen gericht op overstroombare natuur – in afwijking van het verbod in het eerste lid van dat artikel – wel zijn toegestaan, omdat deze geen beperking van het waterbergend vermogen in het IJsselmeergebied inhouden.

De toevoeging van beschermende constructies voor overstroombare natuur aan artikel 2.12.2, derde lid, is gedaan om aan de onduidelijkheid over de toelaatbaarheid daarvan een einde te maken. Die constructies leveren geen significante beperking voor het waterbergend vermogen op en zijn daarom mogelijk.

De toevoeging van projecten in het kader van dijk- of kustversterking aan artikel 2.12.2, derde lid, houdt verband met het belang van de waterveiligheid. De uitzondering voor dijk- of kustversterkingsprojecten geldt alleen voor het buitendijkse ruimtebeslag dat nodig is voor de dijk- of kustversterking of voor de building-with-nature alternatieven voor dijk- of kustversterking. Dit betekent dat nieuwe bebouwing, zoals recreatiewoningen of horecafaciliteiten, op of nabij de projecten in het kader van dijk- of kustversterking, alleen is toegestaan met inachtneming van het bepaalde in artikel 2.12.2, tweede lid, onderdeel f, van het Barro.

Of door de uitvoering van de projecten de waterveiligheid in verband met het waterbergend vermogen verzekerd is en blijft, wordt in het kader van de Waterwet beoordeeld en gewaarborgd door de waterbeheerder. De hydraulische randvoorwaarden in het gebied mogen namelijk niet significant wijzigen.

Artikel I, onderdelen I en J (vervallen einddatum begrenzing ecologische hoofdstructuur en redactionele wijzigingen)

Nu de planologische begrenzing van het natuurnetwerk Nederland door provinciale staten is afgerond, is de in artikel 3.5, tweede lid, van het Barro vermelde einddatum achterhaald. De in het derde en vierde lid genoemde termijnen zijn eveneens verstreken. Derhalve zijn het tweede tot en met vierde lid van artikel 3.5 vervallen.

Aangezien in artikel 2.13.2, derde lid, verwezen werd naar het derde lid van artikel 3.5 en het eerstgenoemde artikellid inmiddels aan betekenis heeft verloren, is dat artikellid eveneens vervallen.

Artikel II (inwerkingtreding)

Het onderhavige besluit treedt voor het grootste gedeelte in werking op 1 juli 2016. Het is noodzakelijk dat alle Ruimte voor de Riviermaatregelen die tot dat moment voltooid zijn in het Barro zijn opgenomen en dat voor toekomstige maatregelen de juiste gebiedsreserveringen zijn gedaan. Daarmee wordt bereikt dat de beperkingen die voortvloeien uit titel 2.4 van het Barro gelden voor de juiste gebieden. Anders zou de situatie kunnen ontstaan dat in een bestemmingsplan ten onrechte geen rekening wordt gehouden met de beperkingen, of andersom, dat er onnodig beperkingen gelden voor bestemmingsplannen.

Een uitzondering op de inwerkingtreding per 1 juli 2016 betreft de wijziging van het stroomvoerend deel van het rivierbed in het kader van de Ruimte voor de Riviermaatregel Hoogwatergeul Veessen-Wapenveld. Deze maatregel is naar verwachting aan het einde van 2016 gerealiseerd. De aan deze maatregel gerelateerde wijzigingen treden in werking op een bij koninklijk besluit te bepalen tijdstip. Op deze wijze kan de inwerkingtreding afgestemd worden op het operationeel worden van de maatregel.

De inwerkingtreding op 1 juli 2016 is in overeenstemming met de systematiek van de vaste verandermomenten, zoals vastgelegd in het vigerende kabinetsbeleid¹⁴ en in aanwijzing 174 van de Aanwijzingen voor de regelgeving. Voor wat betreft de invoeringstermijn wordt afgeweken van de systematiek van de vaste verandermomenten, in die zin dat er geen drie maanden zit tussen de publicatie van het onderhavige besluit en de inwerkingtreding. De reden hiervoor is dat het besluit wel zo snel mogelijk in werking treedt, met het oog op de wijziging van (het stroomvoerend deel van) het rivierbed.

De Minister van Infrastructuur en Milieu,
M.H. Schultz van Haegen-Maas Geesteranus

¹⁴ Kamerstukken II 2009/10, 29 515, nr. 309.