



Rijksdienst voor Ondernemend Nederland  
Afd. Natuurschoonwet  
Postbus 965  
6040 AZ ROERMOND

Goor, 23 juli 2021

Betreft: NSW Het Esse  
Ons kenmerk: 201211  
Contactpersoon: **10.2.e** [@eelerwoude.nl](mailto:10.2.e@eelerwoude.nl)

Geachte heer / mevrouw,

Hierbij doen wij u namens onze opdrachtgevers, de heer en mevrouw **10.2.**, het verzoek om wijziging van een bestaande rangschikking onder de werking van de Natuurschoonwet 1928 voor Landgoed Het Esse in drievoud toekomen.

Betreffend landgoed is in uw administratie onder beschikingsnummer **RVO 2019/0644/7539** opgenomen.

Wij vertrouwen erop u hiermee van dienst te zijn geweest.

Met vriendelijke groet,  
Eelerwoude BV

**10.2.e**

Rentmeester

Rijksdienst voor Ondernemend Nederland		Roermond
Nummer		
Datum ontvangst:	26 JUL 2021	
Afdeling:		
Rappel:		



Rijksdienst voor Ondernemend  
Nederland

## Wijziging Rangschikking van uw landgoed

### Natuurschoonwet 1928

- Uw landgoed is gerangschikt onder de Natuurschoonwet 1928. U wilt nu wijzigingen aanbrengen in deze rangschikking. Met dit formulier geeft u wijzigingen door.
- Wilt u percelen toevoegen aan uw landgoed? Dan is dit niet het juiste formulier. Gebruik in dat geval het formulier 'Aanvraag Rangschikking van uw landgoed'.
- Alle eigenaren moeten het formulier ondertekenen. Heeft u iemand gemachtigd, stuur dan de machtiging mee met dit formulier.
- Meer informatie vindt u op [mijn.rvo.nl](http://mijn.rvo.nl) of neem telefonisch contact met ons op: 088 042 42 42 (lokaal tarief).

16381401

**Invulinstructie** Vul in met blauwe of zwarte pen.  
Schrijf binnen de vakken. Aankruisrondjes geheel inkleuren.

9 •

#### 1 Gegevens landgoedeigenaar

1.1 Vul de gegevens in van alle eigenaren van het landgoed waarvoor u deze aanvraag doet. Zijn er meerdere eigenaren en is er niet genoeg ruimte op het formulier, voeg dan zelf een bijlage toe. Vul één contactpersoon in, ook bij meerdere eigenaren.

<b>Naam eigenaar 1</b>	10.2.e		
Burgerservicenummer (BSN)	<input type="text"/>		
Straat en huisnummer	10.2.e	10.2	
Postcode en woonplaats	10.2.e	10.2.e	10.2.e
<b>Naam eigenaar 2</b>	10.2.e		
Burgerservicenummer (BSN)	<input type="text"/>		
Straat en huisnummer	10.2.e	10.2.e	
Postcode en woonplaats	10.2.e	10.2.e	10.2.e
<b>Naam eigenaar 3</b>	<input type="text"/>		
Burgerservicenummer (BSN)	<input type="text"/>		
Straat en huisnummer	<input type="text"/>		<input type="text"/>
Postcode en woonplaats	<input type="text"/>	<input type="text"/>	<input type="text"/>

**1 Gegevens landgoedeigenaar (vervolg)**

1.2 Wat zijn de gegevens van de contactpersoon voor deze aanvraag?

Naam contactpersoon

Burgerservicenummer (BSN)

Straat en huisnummer

Postcode en woonplaats

Telefoonnummer

**2 Gegevens landgoed**

2.1 Vul de naam en ligging van uw landgoed in.

Naam landgoed

Kadastrale gemeente(n)

2.2 Vul het nummer van de laatste beschikking in.

*U vindt het nummer rechts boven op het eerste blad van de beschikking.*

**3 De wijzigingen**

- 3.1 Wat is de wijziging?  
*Kruis aan wat van toepassing is*
- Onttrekking van een deel van de gerangschikte oppervlakte**
- > Vermeld de gegevens bij vraag 6 (wijzigingen terreinbeschrijving) en voeg een kopie van een aangepaste topografische terreinkaart toe waaruit de wijzigingen blijken.
  - > Is de onttrekking een gevolg van een notariële akte? Stuur dan een kopie van deze akte mee, waaruit de eigendomsverandering blijkt. Wordt er in de akte verwezen naar een bijbehorende kadastrale kaart of schets? Stuur deze dan ook als bijlage mee.
- Onttrekking van opstallen onder de rangschikking**
- > Vermeld de gegevens bij vraag 6 (wijzigingen terreinbeschrijving) en voeg een kopie van een aangepaste topografische terreinkaart toe waaruit de wijzigingen blijken.
- Een verandering in de openstelling**
- > Stuur een kaart mee met de nieuwe situatie van openstelling.
- Verandering van terreingebruik**
- > Vermeld de gegevens bij vraag 6 (wijzigingen terreinbeschrijving) en voeg een kopie van een aangepaste topografische terreinkaart toe waaruit de wijzigingen blijken.
- Vernummering van de kadastrale percelen**
- > Stuur een nieuwe en volledige lijst met kadastrale gegevens mee, inclusief nieuwe kadastrale kaarten.
- Toevoegen opstal(len) op grond/terrein dat al onder NSW gerangschikt is**
- > Geef de opstal(len) weer in de bijgaande terreinbeschrijving en voeg een kopie van een aangepaste topografische terreinkaart toe, waaruit de wijzigingen blijken. Stuur ook kleurenfoto's van de opstal(len) als bijlage mee.
- Andere wijziging, namelijk**

**4 Oppervlakte landgoed**

*Vul deze vragen alleen in als er een wijziging is in de oppervlakte. Vul ook de gegevens in bij vraag 6.*

4.1 Wat is de totale oppervlakte van het landgoed voor de wijziging?  ha  are  ca

4.2 Vul de oppervlakte in na de wijziging.	Nieuwe situatie	Oppervlakte (in ha)	Oppervlakte (in %)
	Bos en houtopstanden	<input type="text" value="10,0500"/> ha	<input type="text" value="25,6"/> %
	Natuurterreinen	<input type="text" value="3,6300"/> ha	<input type="text" value="9,3"/> %
	Landbouwgrond	<input type="text" value="0,2900"/> ha	<input type="text" value="0,7"/> %
	Rest van de onroerende zaak (opstallen, erf, water)	<input type="text" value="25,2300"/> ha	<input type="text" value="64,4"/> %
	<b>Totale oppervlakte</b>	<input type="text" value="39,2000"/> ha	<input type="text" value="100"/> <input type="text" value="0"/> <input type="text" value="0"/> , <input type="text" value="0"/> <input type="text" value="0"/> %



## 5 Openstelling

Vul deze vragen alleen in als er een verandering in de openstelling plaatsvindt.  
Vul deze gegevens ook in bij vraag 6 (wijziging terreinbeschrijving).

5.1 Wat is de opengestelde oppervlakte?

Voor de wijziging

ha   are   ca

Na de wijziging

ha   are   ca

5.2 Gebruikt u toegangskaarten na de wijziging?

- Ja > Maak een bijlage waarin u aangeeft waarom u toegangskaarten wilt gebruiken.  
Uw rapportage geeft inzicht in de kwetsbaarheid van het gebied en de bezoekersaantallen.
- Nee

## 6 Wijzigingen terreinbeschrijving

6.1 Vermeld in het schema op pagina 4 de gegevens van de wijziging(en)

Naam Landgoed

Het Esse

Datum

2 3 - 0 7 - 2 0 2 1

Vul nu het schema op pagina 4 in

## 7 Bijlagen

7.1 Geef aan welke bijlagen u meestuurt

- een gewijzigde topografische terreinkaart van uw landgoed
- kadastrale uittreksels en kaarten  
> Geven de kadastrale gegevens niet de meest recente eigendomssituatie aan?  
Voeg dan een kopie van de originele akte van overdracht toe.  
Wordt er in de akte verwezen naar een kadastrale kaart of schets? Stuur deze dan ook als bijlage mee.
- een overzicht van de gewijzigde kadastrale percelen
- een topografische kaart van de situatie bij openstelling
- een motivering van gebruik toegangskaarten
- kleurenfoto's van de opstallen
- een 'Melding Machtiging Natuurschoonwet 1928'

## 8 Ondertekening

8.1 Stuur het originele ondertekende formulier, inclusief twee kopieën naar:  
Rijksdienst voor Ondernemend Nederland  
Natuurschoonwet  
Postbus 965  
6040 AZ Roermond

Ik heb dit formulier volledig en naar waarheid ingevuld.

Naam eigenaar 1/  
gemachtigde

Eelerwoude

Datum

2 3 - 0 7 - 2 0 2 1

Handtekening

10.2.e

Naam eigenaar 2

Datum

-   - 2 0

Handtekening

Naam eigenaar 3

Datum

-   - 2 0

Handtekening

## 6 Wijzigingen terreinbeschrijving (vervolg)

Terrein- nummer	Wijziging betreft	Code terreintype	Oppervlakte in ha	Open- stelling	Kenmerkende elementen	Opstal letter	Kadastrale gegevens Gemeente	Sectie	Nummer(s)	Opmerkingen
6	onttrekking	L	2,4700	O J <input type="checkbox"/> N <input type="checkbox"/>	Landbouwterrein	<input type="checkbox"/>	Beekbergen	M	905	en 906
8	onttrekking	Bo	0,2300	O J <input type="checkbox"/> N <input type="checkbox"/>		<input type="checkbox"/>	Beekbergen	M	905	
9	onttrekking	O	0,2100	O J <input type="checkbox"/> N <input type="checkbox"/>	erf met opstallen	<input type="checkbox"/>	Beekbergen	M	905	opstallen a,b,c,d,e
10	onttrekking	Bo	0,0200	O J <input type="checkbox"/> N <input type="checkbox"/>	erfbepanting	<input type="checkbox"/>	Beekbergen	M	905	
				O J <input type="checkbox"/> N <input type="checkbox"/>		<input type="checkbox"/>				
				O J <input type="checkbox"/> N <input type="checkbox"/>		<input type="checkbox"/>				
8	toevoeging	Bo	0,0000	O J <input type="checkbox"/> N <input type="checkbox"/>	Bomenrij	<input type="checkbox"/>	Beekbergen	M	906	
9	toevoeging	Bo	0,0100	O J <input type="checkbox"/> N <input type="checkbox"/>	Bomenrij	<input type="checkbox"/>	Beekbergen	M	906	
10	toevoeging	L	0,1800	O J <input type="checkbox"/> N <input type="checkbox"/>	Landbouwterrein	<input type="checkbox"/>	Beekbergen	M	906	
11	toevoeging	Bo	0,0000	O J <input type="checkbox"/> N <input type="checkbox"/>	Beeldbepalende boom	<input type="checkbox"/>	Beekbergen	M	906	
				O J <input type="checkbox"/> N <input type="checkbox"/>		<input type="checkbox"/>				
				O J <input type="checkbox"/> N <input type="checkbox"/>		<input type="checkbox"/>				
				O J <input type="checkbox"/> N <input type="checkbox"/>		<input type="checkbox"/>				
				O J <input type="checkbox"/> N <input type="checkbox"/>		<input type="checkbox"/>				
				O J <input type="checkbox"/> N <input type="checkbox"/>		<input type="checkbox"/>				
				O J <input type="checkbox"/> N <input type="checkbox"/>		<input type="checkbox"/>				

16381404

Rijksdienst voor Ondernemend Nederland		Roermond
Nummer		
Datum ontvangst:	26 JUL 2021	
Afdeling		
Roepel:		

# Landgoed Het Esse

## Kadastrale gegevens

Kadastrale gemeente	Sectie	Nummer	Oppervlakte (ha)
Beekbergen	M	905	1,1990
Beekbergen	M	906 ged.	1,5362
Totale oppervlakte onttrekking			2,7352
Reeds gerangschikt per 24 augustus 2020			41,9331
<b>Totale oppervlakte aanvraag</b>			<b>39,1979</b>

## Beschrijving van het landgoed

Terreinnummer	Oppervlakte (ha)	Terreintype	Letter	Bouw jaar	Opstal functie	Foto nr.	Open gesteld	Kenmerkende elementen
1	3,63	N					Nee	
2	25,00	W					Nee	Waterplas
3	10,05	Bo					Nee	Bos
4	0,10	O	a	2019	Nee	*	Nee	Woning
5	0,12	O					Nee	
6	0,11	L					Nee	
7	0,00	Bo					Nee	
8	0,00	Bo					Nee	Bomenrij
9	0,01	Bo					Nee	Bomenrij
10	0,18	L					Nee	
11	0,00	Bo					Nee	Beeldbepalende boom
<b>Totaal</b>	<b>39,20</b>							

## Oppervlakte van de voor rangschikking aangevraagde terreinen

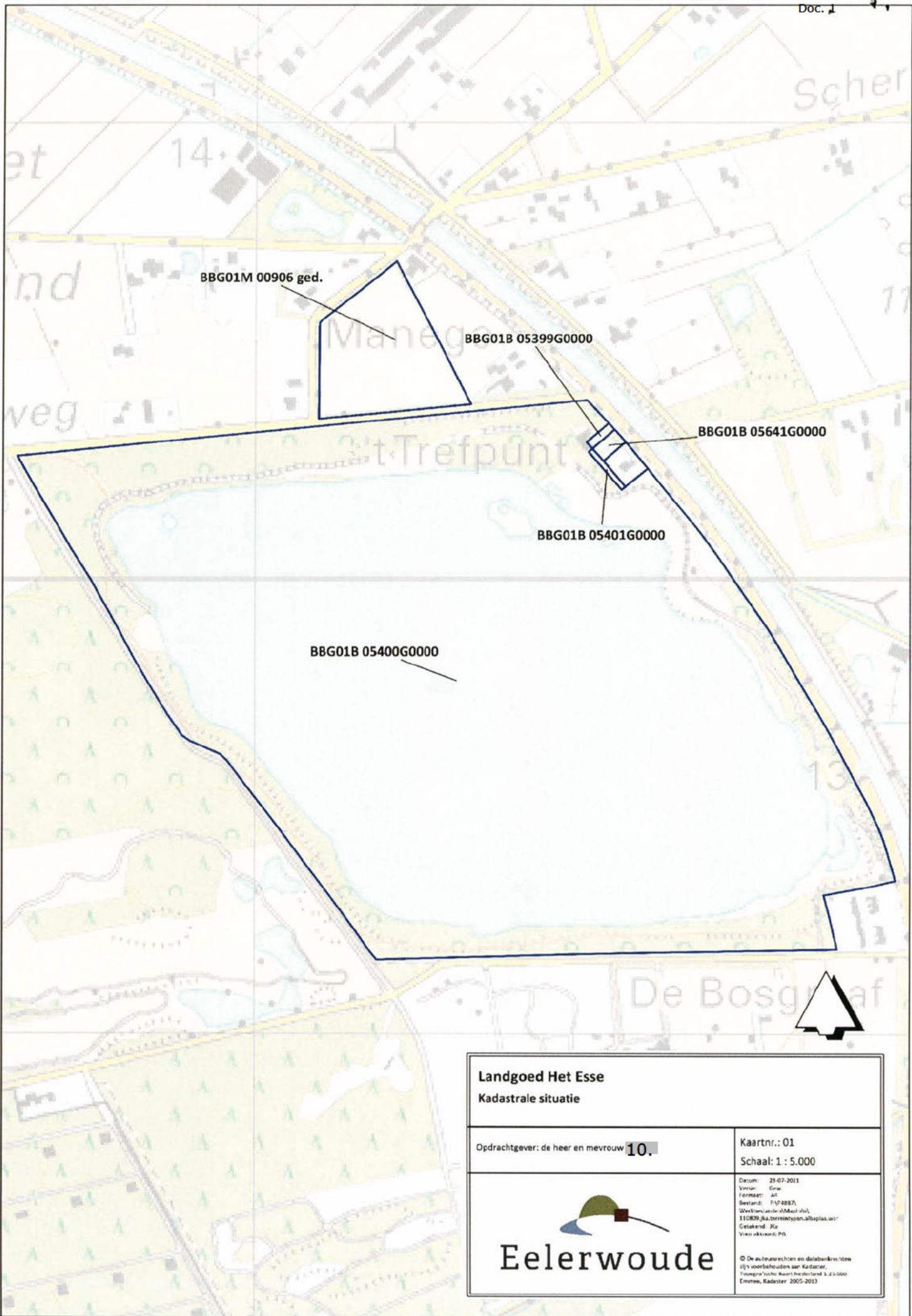
Terreintype	Oppervlakte (ha)	Percentage
Bossen en andere houtopstanden	10,06	25,66%
Natuurterreinen	3,63	9,26%
Landbouwgrond	0,29	0,74%
Rest van het onroerende goed	25,22	64,34%
<b>Totale oppervlakte</b>	<b>39,20</b>	<b>100,00%</b>


## Openstelling

Vereist:	ha a 50m <sup>1</sup> =	m <sup>1</sup>
Bos	503,0	503,0 m <sup>1</sup>
Overige gronden	728,5	728,5 m <sup>1</sup>
<b>Totaal vereist</b>	<b>1231,5</b>	<b>1231,5 m<sup>1</sup></b>
<b>Totaal aanwezig</b>	<b>0,0</b>	<b>0,0 m<sup>1</sup></b>

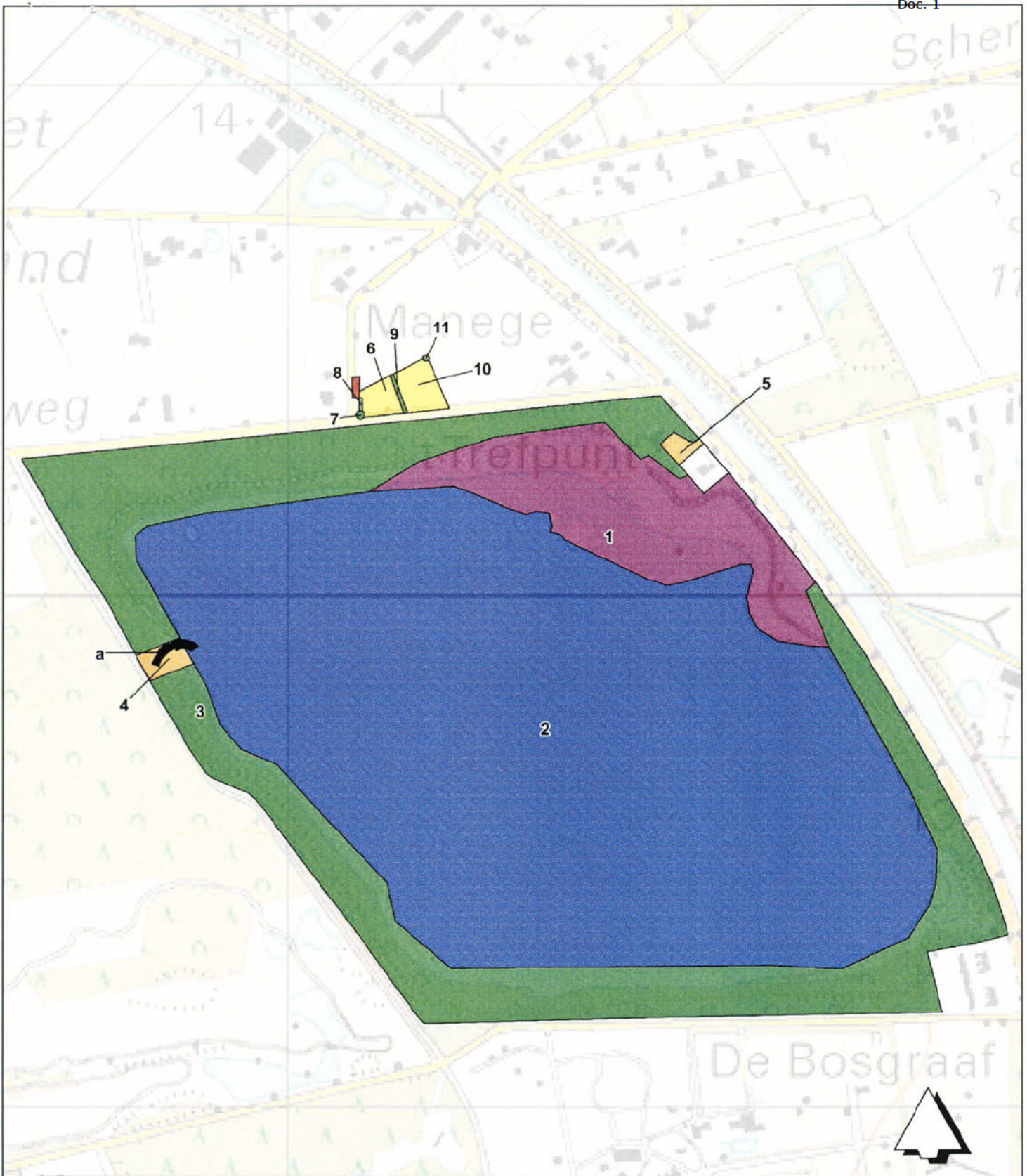













<p><b>Landgoed Het Esse</b> Kadastrale situatie</p>	
<p>Opdrachtgever: de heer en mevrouw <b>10.</b></p>	<p>Kaartnr.: 01 Schaal: 1 : 5.000</p>
 <p><b>Eelerwoude</b></p>	
<p><small>Datum: 23-07-2013 Versie: Gew. Formaat: A4 Bestand: 11P-1887 Werkzaamheden: (Mast) v/a 110829_ka_terreintypen_albplaat.wrk Gemaakt: Jke Voor: akkoord: Pk</small></p> <p><small>© De auteursrechten en databankrechten zijn voorbehouden aan Kadaster, Tussengraafschap Rijkswaterland 3_23.000 Emmen, Kadaster 2005-2013</small></p>	





**Legenda**

-  Bossen derden t.b.v. omzoming
-  Bossen zonder hoge cultuur- en/of natuurwaarden
-  Landbouwterreinen
-  Natuurterreinen
-  Overige terreinen
-  Opstallen
-  Water

**Landgoed Het Esse**  
Terreintypenkaart

Opdrachtgever: de heer en mevrouw **10.**

Kaartnr.: 02  
Schaal: 1 : 5.000



Datum: 23-07-2011  
 Versie: 0.00  
 Formaat: A4  
 Bestand: P:\P48877  
 Werkmap: 01001001  
 110829\_ka\_terreintypen\_als\_bas\_wor  
 Getekend: Jke  
 Voor akkoord: PG

© De auteursrechten en databankrechten  
 zijn voorbehouden aan Kadaster,  
 Topografische Kaart Nederland 1:25.000  
 Emmen, Kadaster 2005-2013





## Opgave

### Plan voor beplanting

#### Natuurschoonwet 1928

- U wilt uw landgoed laten rangschikken onder de Natuurschoonwet 1928, maar u heeft niet genoeg houtopstanden. Met dit formulier meldt u welke werkzaamheden u gaat uitvoeren om aan de voorwaarden van de rangschikking te voldoen.
- Deze opgave hoort bij het formulier 'Aanvraag Rangschikking van uw landgoed'.
- Wilt u landbouwgrond omvormen naar natuurterrein, gebruik dan het formulier 'Opgave Plan voor natuur'.
- Meer informatie vindt u op [mijn.rvo.nl](http://mijn.rvo.nl) of neem telefonisch contact met ons op: 088 042 42 42 (lokaal tarief).

16341401

**Invulinstructie** Vul in met blauwe of zwarte pen.  
Schrijf binnen de vakken. Aankruisrondjes geheel inkleuren.

9

#### 1 Gegevens landgoed

- 1.1 Wat is de naam van uw landgoed?
- 1.2 Wat is de oppervlakte en welke oppervlakte gaat u beplanten?
- |                          |                                 |                      |                      |    |                                 |     |                                 |                      |    |
|--------------------------|---------------------------------|----------------------|----------------------|----|---------------------------------|-----|---------------------------------|----------------------|----|
| Oppervlakte landgoed     | <input type="text" value="39"/> | <input type="text"/> | <input type="text"/> | ha | <input type="text" value="19"/> | are | <input type="text" value="79"/> | <input type="text"/> | ca |
| Te beplanten oppervlakte | <input type="text" value="00"/> | <input type="text"/> | <input type="text"/> | ha | <input type="text" value="01"/> | are | <input type="text" value="00"/> | <input type="text"/> | ca |
- 1.3 Heeft u op een kadastrale kaart aangegeven welke terreinen u gaat beplanten  Ja > *Voeg de kaart toe als bijlage*

## 2 Geplande werkzaamheden

2.1 Welke werkzaamheden staan er gepland?

Omschrijving

Startdatum

Datum realisatie

Startdatum

Datum realisatie

Startdatum

Datum realisatie

Startdatum

Datum realisatie

## 3 Houtopstanden

3.1 Welk soort houtopstanden gaat u aanplanten?

Soort	Aantal	Plantverband
Nr.8; Bomenrij(inheemse bepl) 12m	<input type="text" value="2"/>	h.o.h. 8 m. ; omtrek 8-10 cm
Nr.9; Bomenrij(inheemse bepl) 40m	<input type="text" value="5"/>	h.o.h. 8 m. ; omtrek 8-10 cm
Nr. 11; Beeldbepalende boom (inheemse bepl.)	<input type="text" value="1"/>	maat omtrek 10-12 cm
<input type="text"/>	<input type="text"/>	<input type="text"/>
<input type="text"/>	<input type="text"/>	<input type="text"/>
<input type="text"/>	<input type="text"/>	<input type="text"/>
<input type="text"/>	<input type="text"/>	<input type="text"/>
<input type="text"/>	<input type="text"/>	<input type="text"/>
<input type="text"/>	<input type="text"/>	<input type="text"/>

## 4 Bijlagen

4.1 Hoeveel bijlagen stuurt u mee?

Aantal bijlagen

## 5 Ondertekening

5.1 Stuur het originele ondertekende formulier, inclusief twee kopieën naar:  
**Rijksdienst voor Ondernemend Nederland**  
 Natuurschoonwet  
 Postbus 965  
 6040 AZ Roermond

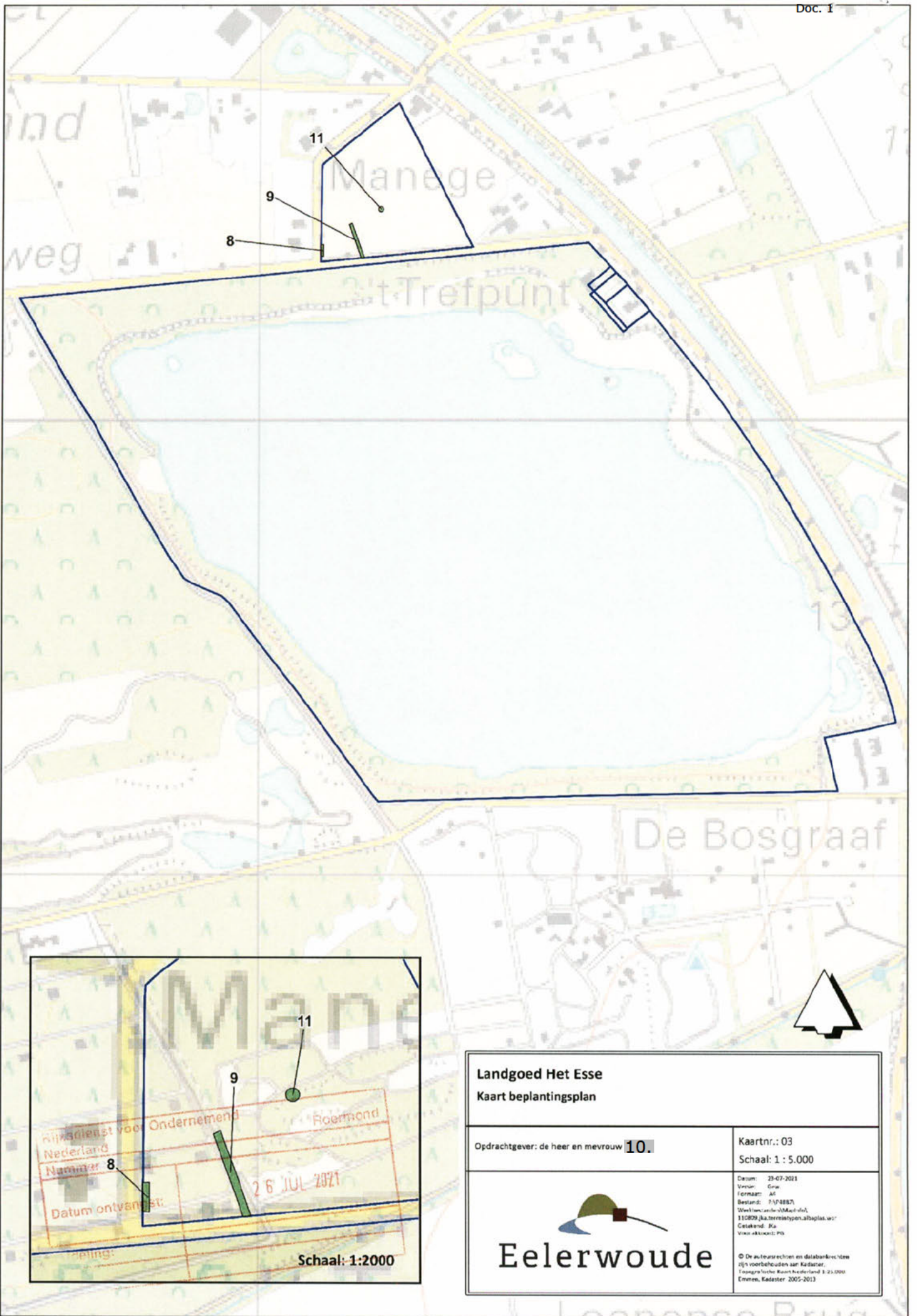
Ik heb dit formulier volledig en naar waarheid ingevuld.

Naam

Datum

Handtekening

16341402



**Landgoed Het Esse**  
**Kaart beplantingsplan**

Oprachtgever: de heer en mevrouw **10.**

Kaartnr.: 03  
 Schaal: 1 : 5.000



Datum: 23-07-2021  
 Versie: Grw  
 Formaat: A4  
 Bestand: 7-17-2021  
 Werklocatie: \\Mach\rd\110829\_ka\_terreinstypon\_alblas.wrk  
 Geleend: Jka  
 Voor afkruisen: Pk

© De auteursrechten en databankrechten zijn voorbehouden aan Kadaster.  
 Topografische Kaart Nederland 1:25.000  
 Emmen, Kadaster 2005-2013




#0000#00#X0X06K# 336KH

1 Doc Postbus 53, 7470 AB Goor

Rijksinstaat voor Ondernemend	
Nederland	
Nummer	
Datum ontvangst: 26 JUL 2021	
Afdeling	
Rapport	



Biodegradable window film



ZX1CC #X930X0X#00#00000#

RVO - Regelingenpost



E2021072800011