



Grond

Meldingsformulier Besluit Bodemkwaliteit

Meldingsnummer:

Hier hoeft u niets in te vullen, dit nummer wordt gegenereerd door het meldsysteem.

**1. Algemene gegevens van de toepasser (eigenaar of opdrachtgever)**

Naam Recreatieschap Westfriesland  
Straat Postbus  
Nummer 20 Nummer Toevoeging \_\_\_\_\_  
Postcode 1610 AA Plaats Bovenkorspel  
Telefoonnummer 0228-565750  
Faxnummer \_\_\_\_\_  
E-mailadres organisatie info@recreatieschapwestfriesland.nl  
Naam contactpersoon \_\_\_\_\_ M / V  
Doorkiesnummer contactpersoon \_\_\_\_\_  
Mobiel nummer contactpersoon \_\_\_\_\_  
E-mail adres contactpersoon \_\_\_\_\_ @recreatieschapwestfriesland.nl

**2. Algemene gegevens van de degene die namens de opdrachtgevers toepast (uitvoerder)**

Naam \_\_\_\_\_  
Straat \_\_\_\_\_  
Nummer \_\_\_\_\_ Nummer Toevoeging \_\_\_\_\_  
Postcode \_\_\_\_\_ Plaats \_\_\_\_\_  
Telefoonnummer \_\_\_\_\_  
Faxnummer \_\_\_\_\_  
E-mailadres \_\_\_\_\_  
Naam contactpersoon \_\_\_\_\_ M / V  
Doorkiesnummer contactpersoon \_\_\_\_\_  
Mobiel nummer contactpersoon \_\_\_\_\_  
E-mail adres contactpersoon \_\_\_\_\_

### 3. Beoogde toepassing grond

Wat is de toepassing van de grond? (slechts één keuze toepassing mogelijk)

- I. Toepassing van grond volgens het gebiedsspecifieke toetsingskader
- II. Toepassing van grond op de landbodem volgens het generieke toetsingskader.
- III. Toepassing van grond op de waterbodem volgens het generieke toetsingskader
- IV. Toepassing van grond in grootschalige bodemtoepassing (GBT)

Wordt de grond toegepast in de kern van de GBT of in de leeflaag?

- GBT- kern.
- Leeflaag.

Waar ligt de grootschalige toepassing?

- op de landbodem
- in/ op de waterbodem in anaëroob milieu
- in / op de waterbodem in aëroob milieu

#### **Informatie over het ontwerp van de grootschalige bodemtoepassing**

Laagdikte toegepaste grond in GBT \_\_\_\_\_ meter

Volume van de GBT \_\_\_\_\_ m<sup>3</sup>

Beschrijving laagdikte kern GBT \_\_\_\_\_

Laagdikte leeflaag \_\_\_\_\_ meter

Volume leeflaag \_\_\_\_\_ m<sup>3</sup>

Beschrijving laagdikte leeflaag \_\_\_\_\_

- V. Toepassing van grond volgens onbekend toetsingskader

### 4. Projectdetails (niet verplicht, zie toelichting)

Projectnaam Drachterveld

Startdatum project 24/4/2017 dd/mm/jj

Einddatum project 10/5/2017 dd/mm/jj

### 5. Toepassing details

Startdatum \_\_\_\_\_ dd/mm/jj

Afrondingsdatum \_\_\_\_\_ dd/mm/jj

Materiaal hoeveelheid \_\_\_\_\_ ton/ m<sup>3</sup> (doorhalen wat niet van toepassing is)

### 6. Adresgegevens van toepassingslocatie

Adres Recreatieterrein Drachterveld

Postcode \_\_\_\_\_ Plaats Hoorn

X- coördinaat \_\_\_\_\_ Y- coördinaat \_\_\_\_\_

Bodemlaag \_\_\_\_\_ meter t.o.v. maaiveld

Locatieomschrijving Het opwaarderen van voorzieningen Drachterveld, beschouwing plaatsen.  
- aanleg van afneervoorziening voor kleine & pleziervaartuigen.  
- aanleg van een kanaal inlaatplaats.

**7. Adresgegevens van herkomstlocatie**

Adres \_\_\_\_\_  
Postcode \_\_\_\_\_ Plaats \_\_\_\_\_  
Land\* \_\_\_\_\_  
Evoa-nummer\* \_\_\_\_\_  
\*als er sprake is van een buitenlands adres  
X- coördinaat \_\_\_\_\_ Y- coördinaat \_\_\_\_\_  
Bodemlaag \_\_\_\_\_ meter t.o.v. maaiveld  
Locatieomschrijving \_\_\_\_\_

**8. Bevoegd gezag**

- Gemeente
- Waterschap
- Provincie
- Rijkswaterstaat
- Inspectie Leefomgeving en Transport

Naam bevoegd gezag: \_\_\_\_\_

**9. A. Bodemfunctieklassie en bodemkwaliteitsklasse**

9A alleen invullen als sprake is van:

- toepassing op land bodem volgens generiek toetsingskader
- toepassing in grootschalige bodemtoepassing op landbodern in de leeflaag

Bodemfunctieklassie ter plaatse van de toepassing

- Wonen
- Industrie
- Landbouw/ natuur (AW 2000)

Bodemkwaliteitsklasse ter plaatse van de toepassing

- Voldoet aan de achtergrondwaarden (AW 2000)
- Wonen
- Industrie
- Anders \_\_\_\_\_

### 9. B. Waterbodemkwaliteit

9B alleen invullen als sprake is van:

- toepassing op water bodem volgens generiek toetsingskader
- toepassing in grootschalige bodemtoepassing op waterbodem in de leeflaag

Waterbodemkwaliteitsklasse ter plaatse van de toepassing

- Voldoet aan de achtergrondwaarden (AW 2000)
- Klasse A
- Klasse B
- Anders \_\_\_\_\_

### 10. Milieuhygiënische verklaringen

De volgende verklaring is toegevoegd aan deze melding (één type verklaring is toegestaan).

**partijkeuring**

Naam producent partijkeuring \_\_\_\_\_

Certificaatnummer \_\_\_\_\_

**fabrikant-eigenverklaring**

Naam producent \_\_\_\_\_

Verklaringnummer \_\_\_\_\_

**erkende kwaliteitsverklaring**

Naam producent erkende

kwaliteitsverklaring \_\_\_\_\_

Verklaringnummer \_\_\_\_\_

**Verklaring op basis van de Bodemkwaliteitskaart (BKK)**

Naam beheerder BKK-herkomst \_\_\_\_\_

Naam / codering \_\_\_\_\_

BKK-zone van herkomst \_\_\_\_\_

**Verklaring op basis van bodemonderzoek**

Naam uitvoerende instantie onderzoek \_\_\_\_\_

Rapportnummer \_\_\_\_\_

### 11. Fysische gegevens

Lutum fractie \_\_\_\_\_ % W/W

Organische stof gehalte \_\_\_\_\_ % W/W

% Bodemvreemd materiaal (puin) \_\_\_\_\_ % W/W

% Bodemvreemd materiaal (plastic) \_\_\_\_\_ % W/W



**12. Kwaliteitsgegevens (gemiddelde gemeten waarden in mg/kg d.s.)**

<b>Stof</b>	<b>Samenstelling</b>	<b>Emissie</b>
Antimoon (Sb)	_____	_____
Arseen (As)	_____	_____
Barium (Ba)	_____	_____
Cadmium (Cd)	_____	_____
Chroom (Cr)	_____	_____
Kobalt (Co)	_____	_____
Koper (Cu)	_____	_____
Kwik (Hg)	_____	_____
Lood (Pb)	_____	_____
Molybdeen (Mo)	_____	_____
Nikkel (Ni)	_____	_____
Seleen (Se)	_____	_____
Tin (Sn)	_____	_____
Vanadium (V)	_____	_____
Zink (Zn)	_____	_____
PAK-10 VROM	_____	_____
EOX	_____	_____
PCB's	_____	_____
Minerale olie	_____	_____
_____	_____	_____
_____	_____	_____
_____	_____	_____
_____	_____	_____
_____	_____	_____
_____	_____	_____
_____	_____	_____
_____	_____	_____

**13. Ondertekening**

Ondergetekende (n) verklaart dat dit formulier naar waarheid en volledig is ingevuld.

Ondergetekende (n) verklaart dat hij/zij van de personen/instellingen genoemd bij vraag 1 en 2 toestemming heeft om deze melding te verrichten.

Plaats Bovenkarspel

Datum 16-3-2017

Handtekening



## Algemene toelichting op de meldingsformulieren voor grond, baggerspecie en bouwstoffen.

### 1 Algemene gegevens van de toepasser

De toepasser is degene die eigenaar is van het perceel waarop de grond, baggerspecie of bouwstoffen wordt toegepast of degene die opdracht heeft gegeven voor het toepassen van de grond, baggerspecie of bouwstoffen.

### 2 Algemene gegevens van de uitvoerder

De uitvoerder is degene die in opdracht van de eigenaar van het perceel grond, baggerspecie of bouwstoffen toepast op dat perceel. In de regel zal dat de hoofdaannemer zijn.

### 3 beoogde toepassing bouwstoffen, grond en bagger

U kunt kiezen uit een van de volgende materialen om toe te passen, Grond, baggerspecie, IBC-bouwstof of een Bouwstof hertoepassing. Voor elk materiaal is er een apart meldingsformulier. Voor de definities van grond, baggerspecie, bouwstof en IBC-bouwstof wordt u verwezen naar hoofdstuk 1 van het Besluit bodemkwaliteit en de toelichting daarop.

De bedoeling is dat u aangeeft welk toepassingskader van het Besluit bodemkwaliteit u volgt. Voor de hertoepassing van bouwstoffen met vrijstelling van de informatieplicht en voor IBC-bouwstoffen is dat eenvoudig, daarvoor geldt slechts één keuzemogelijkheid die u kenbaar maakt doordat u het formulier voor (IBC of hertoepassing van) bouwstoffen gebruikt. Voor grond en baggerspecie zijn er verschillende keuzemogelijkheden.

#### Grond

##### **Toepassing van grond volgens het gebiedsspecifieke toetsingskader**

U kiest voor dit toetsingskader wanneer de locatie waarop de grond wordt toegepast in een gebied ligt waarvoor het bevoegd gezag een bodembeheernota heeft opgesteld en gebiedsspecifieke normen voor de toepassing van grond en bagger heeft vastgesteld. Uitzondering hierop is grootschalige bodemtoepassingen in een dergelijk gebied. In dat geval kiest u voor toepassing in een grootschalige bodemtoepassing.

##### **Toepassing van grond op de landbodem volgens het generieke toetsingskader**

U kiest voor dit toetsingskader wanneer de grond op de landbodem wordt toegepast en deze locatie ligt in een gebied waarvoor het bevoegd gezag geen bodembeheernota heeft opgesteld. Uitzondering hierop zijn grootschalige bodemtoepassingen in een dergelijk gebied. In dat geval kiest u voor toepassing in een grootschalige bodemtoepassing.

##### **Toepassing van grond op de natte waterbodem volgens het generieke toetsingskader.**

U kiest voor dit toetsingskader wanneer de grond op de waterbodem wordt toegepast en deze locatie ligt in een gebied waarvoor het bevoegd gezag geen bodembeheernota heeft opgesteld. Uitzondering hierop zijn grootschalige bodemtoepassingen in een dergelijk gebied. In dat geval kiest u voor toepassing in een grootschalige bodemtoepassing.

##### **Toepassing van grond in grootschalige bodemtoepassing**

Een grootschalige bodemtoepassing is een toepassing met een minimale omvang van 5000 m<sup>3</sup> en een dikte van tenminste 2 meter en de grootschalige bodemtoepassing behoort tot een van de volgende toepassingen:

- toepassing van grond en baggerspecie in bouwconstructies en weg- en waterbouwkundige constructies, waaronder mede worden begrepen wegen, spoorwegen, dijken, kades, geluidswallen;
- toepassing van grond en baggerspecie in ophogingen met het oog op bescherming tegen wateroverlast;
- toepassing van grond en baggerspecie voor het afdekken van een locatie die wordt gesaneerd als bedoeld in artikel 1 van de Wet bodembescherming of een gesloten stortplaats als bedoeld in artikel 8.47, eerste lid, van de Wet milieubeheer, met een afdeklaag met het oog op het voorkomen van nadelige gevolgen voor de functionele eigenschappen die de bodem voor mens, plant of dier heeft als gevolg van contact met het af te dekken materiaal;
- toepassing van grond en baggerspecie bij het verondiepen van oppervlaktewater met het oog op de inrichting of herinrichting van een bodembeheergebied, voor zover een vergunning op grond van de Ontgrondingenwet of Wet beheer rijkswaterstaatswerken of waterbeheerplan als bedoeld in artikel 5, eerste lid en artikel 9, eerste lid, van de Wet op de waterhuishouding hierin voorziet.

Op een grootschalige bodemtoepassing moet een leeflaag van tenminste een halve meter worden aangebracht.

Een uitzondering op de voorgeschreven dikte van 2 meter geldt voor de aanleg of het wijzigen van Rijkswegen, provinciale wegen en spoorwegen met inbegrip van een leeflaag van bermen of taluds voor zover op de desbetreffende grond of baggerspecie een aaneengesloten laag bouwstoffen wordt aangebracht, met uitzondering van bermen en taluds. In dit uitzonderingsgeval geldt een voorgeschreven dikte van een halve meter in plaats van 2 meter.

Bij een grootschalige bodemtoepassing moet u aangeven of de toepassing plaatsvindt in de kern van de grootschalige bodemtoepassing of in de leeflaag. Tevens wordt gevraagd of de grootschalige bodemtoepassing ligt op de landbodem, op de waterbodem onder anaerobe omstandigheden (onder water) of onder aerobe omstandigheden.

#### **Toepassing volgens onbekend toetsingskader**

Als u onvoldoende informatie heeft om te kunnen beoordelen welk toetsingskader u moet aanvinken, kunt u contact opnemen met het bevoegd gezag. U kunt ook aanvinken dat u niet weet welk toetsingskader van kracht is. Het bevoegd gezag neemt dan contact met u op om u te informeren.

#### **Baggerspecie**

Voor baggerspecie geldt dat het op dezelfde wijze kan worden toegepast als grond en dat u dus ook gebruik kunt maken van dezelfde toetsingskaders als voor grond. Aanvullend kan baggerspecie worden verspreid volgens het generieke of gebiedspecifieke toetsingskader.

#### **Verspreiding volgens het generieke toetsingskader**

In het generieke toetsingskader heeft u de keuze uit verspreiden van baggerspecie op het aangrenzend perceel, het verspreiden van baggerspecie in het zoete of in het zoute oppervlaktewater.

### **Verspreiding volgens het gebiedspecifieke toetsingskader**

U kiest voor het gebiedspecifieke toetsingskader als de waterkwaliteitsbeheerder voor het verspreiden van baggerspecie een gebiedspecifieke normstelling in haar (water)bodembeheernota heeft vastgesteld. In het gebiedspecifieke toetsingskader heeft u de keuze uit verspreiden in het zoete of zoute oppervlaktewater. Het verspreiden van baggerspecie op het aangrenzend perceel kan uitsluitend via het generieke toetsingskader.

## **4 Project details**

U kunt er voor kiezen om in het meldingsstelsel een project aan te maken. Dit heeft vooral voordeel wanneer in een toepassing meerdere partijen worden toegepast. Door het aanmaken van een project kunt u er voor zorgen dat alle partijen die in dezelfde toepassing terecht komen, zijn geregistreerd onder hetzelfde project. Een en ander vergemakkelijkt het genereren van overzichten voor zowel uzelf als het bevoegd gezag. Bijkomend voordeel is dat u bepaalde gegevens over de locatie van toepassing niet voor elke melding opnieuw hoeft in te voeren.

U moet projectdetails invullen op het moment dat u voor een nieuw of bestaand project heeft gekozen. U vult een zelf gekozen projectnaam in, bijvoorbeeld 'Verbreding Rijksweg A2, traject Utrecht-Abcoude'. Tevens geeft u de verwachte start- en einddatum van het project op.

## **5 Toepassing details**

U geeft hier voor de toe te passen partij de hoeveelheid en de te verwachten toepassingsdatum (start en eind) op.

Als u IBC bouwstof heeft geselecteerd, moet u de rapportage over het ontwerp van het werk waarin de IBC-bouwstof wordt toegepast toe voegen aan de melding. Dit ontwerp moet zijn goedgekeurd door een daartoe erkende persoon of instelling. Geef bij 'rapport organisatie' aan wie het ontwerp heeft goedgekeurd en geef bij 'rapport opsteller' aan welke organisatie het ontwerp heeft opgesteld. Voeg tevens een plattegrond van de locatie van toepassing toe aan deze melding. Als afwijkende isolerende voorzieningen worden gebruikt, geeft u ook het nummer van de gelijkwaardigheidsverklaring voor die isolerende voorzieningen aan. U geeft ook aan wie de beheerder is van het werk.

## **6 Adresgegevens toepassingslocatie**

U geeft hier de adresgegevens van de locatie van toepassing op. In een aantal gevallen zullen adresgegevens of postcodes niet voorhanden zijn (bijvoorbeeld bij toepassing in de uiterwaarden). In die gevallen kunt u dergelijke gegevens achterwege laten.

U dient ook de X en Y coördinaten op te geven. Niet alle toepassingslocaties laten zich definiëren door een enkele X en Y coördinaat. Toch kunt u slechts 1 coördinaat opgeven, mede vanwege de gewenste eenvoud van het systeem. Wij adviseren u de X en Y coördinaat zo te kiezen dat het punt in ieder geval op de toepassingslocatie ligt en dat het punt bij de plaats ligt waar de partij daadwerkelijk wordt toegepast op de locatie. Als u niet weet op welke plaats op de toepassingslocatie de partij wordt toegepast adviseren wij u het geografische centrum van toepassingslocatie te selecteren. U kunt tevens een kaartje van toepassingslocatie meezenden, waarop u de exacte ligging van de toepassingslocatie kunt aanduiden.

De Z coördinaat is standaard ingesteld op toepassing op maaiveldhoogte. Als u de partij op een andere diepte (bijvoorbeeld bij een parkeerkerder) toepast, geeft u hier de diepte van de toepassing t.o.v. het maaiveld aan.

## 7 Adresgegevens herkomstlocatie

U geeft hier de adresgegevens van de locatie van herkomst op. In een aantal gevallen zullen adresgegevens of postcodes niet voorhanden zijn (bijvoorbeeld bij ontgraving in de uiterwaarden). In die gevallen kunt u dergelijke gegevens achterwege laten.

U dient ook de X en Y coördinaten op te geven. Niet alle herkomstlocaties laten zich definiëren door een enkele X en Y coördinaat. Toch kunt u slechts 1 coördinaat opgeven, mede vanwege de gewenste eenvoud van het systeem. Wij adviseren u de X en Y coördinaat zo te kiezen dat het punt in ieder geval op de herkomstlocatie ligt en dat het punt bij de plaats ligt waar de partij daadwerkelijk is vrijgekomen. Als u niet weet op welke plaats op de herkomstlocatie de partij is vrijgekomen adviseren wij u het geografische centrum van de herkomstlocatie te selecteren. Bij de Z coördinaat geeft u aan uit welke bodemlaag (ten opzichte van het maaiveld) de partij afkomstig is.

## 8 Bevoegd gezag

U kunt hier aangeven wie voor de voorgenomen toepassing uw bevoegd gezag is. Bij twijfel over het bevoegd gezag, bijvoorbeeld in situaties langs gemeentegrenzen of bij twijfel of de toepassinglocatie is gelegen in oppervlaktewater, adviseren wij u contact op te nemen met een van de mogelijke bevoegde gezagen voor advies.

Voor toepassing op de landbodem is in de regel de gemeente bevoegd gezag. Uitzondering hierop zijn toepassingen die worden gedaan in inrichtingen waar de provincie of de minister van IM bevoegd gezag is in het kader van de WM-vergunning. In die gevallen is de provincie of de minister van IM bevoegd gezag. Voor toepassingen in de waterbodem is de waterkwaliteitsbeheerder (waterschap of Rijkswaterstaat) bevoegd gezag.

In een aantal gevallen hebben gemeenten hun bevoegd gezagtaak gemandateerd naar een milieudienst. U kiest in zo'n geval gewoon voor de betreffende gemeente als bevoegd gezag. Uw melding wordt rechtsreeks doorgeleid naar de gemandateerde milieudienst.

## 9 Bodemfunctieklaas en bodemkwaliteitsklaas ter plaatse van de toepassing

U moet deze vraag alleen beantwoorden wanneer u bij eerdere vragen heeft aangegeven volgens het generieke toepassingskader grond of baggerspecie toe te passen, of in de leeflaag van een grootschalige bodemtoepassing toe te passen. In die gevallen geeft u de bodemfunctieklaas (bij toepassing op de landbodem) en de bodemkwaliteitsklaas (bij toepassing op de land- en waterbodem) op.

De bodemfunctieklaas wordt vastgesteld door de gemeente. Informeer bij de gemeente wat de bodemfunctieklaas is op de locatie van toepassing.

De bodemkwaliteitsklaas wordt in een aantal gevallen door het bevoegd gezag vastgelegd in een bodemkwaliteitskaart. In die gevallen kunt u bij het bevoegd gezag informeren naar de bodemkwaliteitsklaas op de locatie van toepassing. In andere gevallen moet u de bodemkwaliteitsklaas op de locatie van toepassing zelf meten door middel van een bodemonderzoek dat voldoet aan de vereisten van het Regeling bodemkwaliteit. Raadpleeg de Regeling bodemkwaliteit voor meer informatie, vraag het de helpdesk van Bodem+ of

informeer bij uw bevoegd gezag. Voor toepassing op de landbodem (AW2000, wonen, industrie) en op de waterbodem (AW2000, klasse A en klasse B) gelden verschillende bodemkwaliteitsklassen.

## 10 Milieuhygiënische verklaring

U geeft hier op welk bewijsmiddel voor de kwaliteit van de toe te passen partij u voert. Voor IBC bouwstoffen kan dat een partijkeuring, een erkende kwaliteitsverklaring of een fabrikant eigenverklaring zijn. Voor grond en baggerspecie kan dat naast de hiervoor genoemde verklaringen tevens een bodemkwaliteitskaart of een bodemonderzoek zijn. Raadpleeg de Regeling bodemkwaliteit voor meer informatie over de bewijsmiddelen. Meer informatie kunt u krijgen bij uw adviesbureau, op de website van SIKB ([www.SIKB.nl](http://www.SIKB.nl)) en via de helpdesk van Bodem+.

Stuurt u de rapportage over het bewijsmiddel met dit formulier mee.

## 11 Fysische gegevens van de toe te passen grond of baggerspecie

Dit scherm hoeft alleen voor grond en baggerspecie te worden ingevuld.

U geeft hier de gemiddelde waarden in uw partij aan voor lutum, humus, puin en afval.

## 12 Kwaliteitsgegevens toe te passen grond of baggerspecie

Dit scherm hoeft alleen voor grond en baggerspecie te worden ingevuld.

U geeft hier de gemiddelde concentratie of gemiddelde emissie per stof aan. U kunt tevens aanvullende stoffen opgeven.

## 13 Voltooien melding

U verklaart dat u de melding met toestemming van degenen genoemd bij vraag 1 (toepasser) en 2 (uitvoerder) naar waarheid heeft ingevuld.

Stuur uw melding samen met het bewijsmiddel op naar:

RWS Leefomgeving  
Meldpunt Bodemkwaliteit  
Postbus 7007  
2280 KA Rijswijk





## Melding besluit bodemkwaliteit

**Meldingnummer:** 39804.0  
**Melding gedaan op:** 18-02-2011  
**Melding type:** Werk schone grond  
**Melding gedaan door:** Gemeente Zeewolde  
[REDACTED]  
036 522 9400  
info@zeewolde.nl

**Melding gedaan namens:** N.v.t.  
**Status:** Verzonden

## 1. Algemene gegevens van de toepasser / eigenaar

**Naam** gemeente Zeewolde  
**Postadres** Raadhuisplein 1  
3891ER Zeewolde  
**Telefoonnummer** 0365229400  
**Faxnummer** 0365222394  
**E-mailadres** info@zeewolde.nl

### Contactpersoon

**Naam** [REDACTED]  
**Telefoonnummer** [REDACTED]  
**Mobielnummer** [REDACTED]  
**E-mailadres** [REDACTED]

## 2. Project details

**Naam:** Aanleg zwembad Woldstrand Zeewolde  
**Startdatum:** 23-2-2011  
**Einddatum:** 1-7-2011

## 3. Adresgegevens van de toepassingslocatie

**Adres:** Woldstrand  
**Postcode:** --  
**Plaats:** Zeewolde  
**X-coördinaat:** 166128  
**Y-coördinaat:** 481730  
**Bodemlaag hoogte t.o.v. maaiveld:** 0,00  
**Omschrijving:** Het betreft toepassen van vrijkomend zand uit de ontgraving t.b.v. aanleg zwembad Woldstrand. Het vrijkomende zand zal toegepast worden in een zandsuppletie ter plaatse op de voor recreatie aangewezen locaties langs het Woldstrand, ter hoogte van de huidige parkeerplaatsen.

### Plattegrond

**Bijgevoegde plattegronden:** CCF180211\_00000.jpg



#### 4. Wie is bevoegd gezag voor de toepassing

<b>Bevoegd Gezag Type:</b>	Rijkswaterstaat
<b>Bevoegd Gezag</b>	
<b>Naam:</b>	Rijkswaterstaat IJsselmeergebied
<b>Afdeling:</b>	--
<b>Adres:</b>	Postbus 600
<b>Postcode:</b>	8200AP
<b>Plaats:</b>	LELYSTAD
<b>Telefoonnummer:</b>	0320-299002
<b>Faxnummer:</b>	0320-234300

#### 5. Status (Bevoegd Gezag)

**Kenmerk Melder:** GEm

**Opmerking melder:**

De werkzaamheden vallen onder beschikking RWS/DIJG-2011/501a, Vergunning op grond van de Waterwet van d.d. 27 januari 2011.

<b>Kenmerk bevoegd gezag:</b>	--
<b>Naam behandelaar:</b>	--
<b>Opmerking bevoegd gezag:</b>	--
<b>Indicatie 'Volledig':</b>	Onbekend
<b>Indicatie 'Goedgekeurd':</b>	Onbekend
<b>Indicatie 'Ingetrokken door melder':</b>	Onbekend
<b>Indicatie 'Partij is toegepast':</b>	Onbekend
<b>Indicatie 'Administratief afgehandeld':</b>	Onbekend
<b>Indicatie 'Toezicht houden in het veld':</b>	Onbekend
<b>Indicatie 'Toezicht gehouden in het veld':</b>	Onbekend
<b>Indicatie 'Bruikbaar voor bodemkwaliteitskaart':</b>	Onbekend



## Melding besluit bodemkwaliteit

**Meldingnummer:** 40483.0  
**Melding gedaan op:** 02-03-2011  
**Melding type:** Tijdelijke opslag  
**Melding gedaan door:** Martens en Van Oord  
[REDACTED]  
0162-474747  
info@mvogroep.nl

**Melding gedaan namens:** N.v.t.  
**Status:** Verzonden



## 1. Algemene gegevens van de toepasser / eigenaar

**Naam** Martens en Van Oord  
**Postadres** Rederijweg 6  
4906CX Oosterhout  
**Telefoonnummer** 0162474747  
**Faxnummer** 0162474748  
**E-mailadres** info@mvogroep.nl

### Contactpersoon

**Naam** [REDACTED]  
**Telefoonnummer** [REDACTED]  
**Mobielnummer** [REDACTED]  
**E-mailadres** [REDACTED]

## 2. Algemene gegevens van de toepasser / uitvoerder

**Naam** Martens en Van Oord  
**Postadres** Rederijweg 6  
4906CX Oosterhout  
**Telefoonnummer** 0162-474747  
**Faxnummer** 0612-474748  
**E-mailadres** [REDACTED]

### Contactpersoon

**Naam** [REDACTED]  
**Telefoonnummer** [REDACTED]  
**Mobielnummer** [REDACTED]  
**E-mailadres** [REDACTED]

## 3. Beoogde toepassing bouwstoffen, grond of baggerspecie

**Toegepast materiaal:** Baggerspecie  
**Toepassingstype:** Toepassing op natte bodem volgens generiek toetsingskader  
**Toepassingsgebied:** --  
**Tijdelijke opslag:** Ja, einddatum: 30-09-2011



**Eindbestemming:** hertoepassing in leidinggleuf (tijdelijke uitnamen)

#### 4. Project details

**Naam:** Warmtetransportleiding Diemen-Almere  
**Startdatum:** 1-4-2011  
**Einddatum:** 30-9-2011

#### 5. Toepassing details

Toe te passen partij

**Startdatum:** 01-04-2011  
**Afrondingsdatum:** 30-09-2011  
**Materiaal hoeveelheid:** 304000 ton

#### 6. Adresgegevens van de toepassingslocatie

**Adres:** --  
**Postcode:** --  
**Plaats:** muiden  
**X-coördinaat:** 132788  
**Y-coördinaat:** 484130  
**Bodemlaag hoogte t.o.v. maaiveld:** --  
**Omschrijving:** t.b.v. de aanleg van de Warmtetransportleiding Diemen-Almere zal en een gleuf gebaggerd worden over het gehele trace. De baggerspecie welke hierbij vrijkomt zal in een oude zandwinput worden opgeslagen. Op bijgevoegde tekening zijn de betreffende coördinaten aangegeven.

Plattegrond

#### 7. Gegevens van de locatie van herkomst

**Grondbewerkingsinrichting:** --  
**Adres:** muiden  
**Postcode:** --



**Plaats:** muiden  
**X-coördinaat:** 134439  
**Y-coördinaat:** 484457  
**Bodemlaag hoogte t.o.v. maaiveld:** --  
**Omschrijving:** De baggerspecie, welke vrijkomt bij het graven van de leidinggleuf komt vrij op een traject van 7 km. Van Diemen tot Almere. Op bijgevoegde tekening is het gehele traject te zien (inclusief coördinaten).

#### Plattegrond

**Bijgevoegde plattegronden:** 1710012 - Schets 02 - 2010-10-28.pdf

## 8. Wie is bevoegd gezag voor de toepassing

**Bevoegd Gezag Type:** Rijkswaterstaat  
**Bevoegd Gezag**  
**Naam:** Rijkswaterstaat IJsselmeergebied  
**Afdeling:** --  
**Adres:** Postbus 600  
**Postcode:** 8200AP  
**Plaats:** LELYSTAD  
**Telefoonnummer:** 0320-299002  
**Faxnummer:** 0320-234300

## 9. Bodemfunctieklaas en bodemkwaliteitsklaas ter plaatse van de toepassing

**Waterbodemfunctieklaas:** Klaas A

## 10. Milieuhygiënische verklaringen

**Milieuhygiënische verklaringen:** Verklaring op basis van bodemonderzoek  
**Naam erkende uitvoerende instantie** UDM west B.V.  
**Rapportnummer** 09050138.WABO.000\_1  
--  
**Milieuhygiënische verklaringen:** UDM 09050138.WABO R01-000.pdf  
**Kwaliteitgegevens bestand:** --



## 11. Fysische gegevens van de toe te passen grond of baggerspecie

Lutum-fractie:	--
Organische stof gehalte:	--
% Bodemvreemd materiaal (Afval):	--
% Bodemvreemd materiaal (Puin):	--

## 12. Kwaliteitsgegevens van de toe te passen grond of baggerspecie

Lutum-Stof:	Gehalte:	Emissie:
--	--	--

## 13. Status (Bevoegd Gezag)

Kenmerk Melder:	WTL_DA00001
Opmerking melder:	--
Kenmerk bevoegd gezag:	--
Naam behandelaar:	--
Opmerking bevoegd gezag:	--
Indicatie 'Volledig':	Onbekend
Indicatie 'Goedgekeurd':	Onbekend
Indicatie 'Ingetrokken door melder':	Onbekend
Indicatie 'Partij is toegepast':	Onbekend
Indicatie 'Administratief afgehandeld':	Onbekend
Indicatie 'Toezicht houden in het veld':	Onbekend
Indicatie 'Toezicht gehouden in het veld':	Onbekend
Indicatie 'Bruikbaar voor bodemkwaliteitskaart':	Onbekend



## Melding besluit bodemkwaliteit

**Meldingnummer:** 41678.2  
**Melding gedaan op:** 18-03-2011  
**Melding type:** Toepassing partij  
**Melding gedaan door:** Baggerbedrijf De Boer B.V.  
[REDACTED]  
0184-411999  
info@dutchdredging.nl  
**Melding gedaan namens:** N.v.t.  
**Status:** Verzonden



## 1. Algemene gegevens van de toepasser / eigenaar

**Naam** Rijkswaterstaat IJsselmeergebied  
**Postadres** Zuiderwagenplein 2  
8224AD Lelystad

**Telefoonnummer** 0320297610

**Faxnummer** 0320234300

**E-mailadres** [redacted]

### Contactpersoon

**Naam** [redacted]

**Telefoonnummer** [redacted]

**Mobielfnummer** [redacted]

**E-mailadres** [redacted]

## 2. Algemene gegevens van de toepasser / uitvoerder

**Naam** Baggerbedrijf De Boer B.V.  
**Postadres** Dr. Langeveldplein 11  
3361HE Sliedrecht

**Telefoonnummer** 0184411999

**Faxnummer** 0184411998

**E-mailadres** info@dutchdredging.nl

### Contactpersoon

**Naam** [redacted]

**Telefoonnummer** [redacted]

**Mobielfnummer** [redacted]

**E-mailadres** [redacted]

## 3. Beoogde toepassing bouwstoffen, grond of baggerspecie

**Toegepast materiaal:** Baggerspecie  
**Toepassingstype:** Verspreiding volgens generiek toetsingskader  
**Toepassingsgebied:** In zoet water  
**Tijdelijke opslag:** Nee



## 4. Project details

<b>Naam:</b>	Onderhoudsbaggerwerk IJsselmeergebieden
<b>Startdatum:</b>	24-3-2011
<b>Einddatum:</b>	23-3-2012

## 5. Toepassing details

### Toe te passen partij

<b>Startdatum:</b>	24-03-2011
<b>Afrondingsdatum:</b>	23-03-2012
<b>Materiaal hoeveelheid:</b>	4000 m <sup>3</sup>

## 6. Adresgegevens van de toepassingslocatie

<b>Adres:</b>	--
<b>Postcode:</b>	--
<b>Plaats:</b>	Verspreidingslocatie oude vaargeul Amsterdam - Lemmer
<b>X-coördinaat:</b>	170388
<b>Y-coördinaat:</b>	534652
<b>Bodemlaag hoogte t.o.v. maaiveld:</b>	--
<b>Omschrijving:</b>	Onderhoudsbaggerspecie die wordt verspreid op de door RWS toegewezen verspreidingslocatie vallende onder bestek met zaaknummer 31049397

### Plattegrond

<b>Bijgevoegde plattegronden:</b>	IJGWSD-20100037.pdf
-----------------------------------	---------------------

## 7. Gegevens van de locatie van herkomst

<b>Grondbewerkingsinrichting:</b>	--
<b>Adres:</b>	Toegangseul Edam
<b>Postcode:</b>	--
<b>Plaats:</b>	Edam
<b>X-coördinaat:</b>	133900
<b>Y-coördinaat:</b>	503530



**Bodemlaag hoogte t.o.v. maaiveld:** --  
**Omschrijving:** Onderhoudsbaggerspecie uit de monding van de haven van Edam vallende onder het onderhoudsbestek van RWS IJsselmeergebied met zaaknummer 31049397

#### Plattegrond

### 8. Wie is bevoegd gezag voor de toepassing

**Bevoegd Gezag Type:** Rijkswaterstaat

#### Bevoegd Gezag

**Naam:** Rijkswaterstaat IJsselmeergebied  
**Afdeling:** --  
**Adres:** Postbus 600  
**Postcode:** 8200AP  
**Plaats:** LELYSTAD  
**Telefoonnummer:** 0320-299002  
**Faxnummer:** 0320-234300

### 9. Bodemfunctieklaas en bodemkwaliteitsklaas ter plaatse van de toepassing

**Waterbodemfunctieklaas:** --

### 10. Milieuhygiënische verklaringen

**Milieuhygiënische verklaringen:** Verklaring op basis van bodemonderzoek  
**Naam erkende uitvoerende instantie** M.H.Poly Consultants & Engineers b.v.  
**Rapportnummer** W09.069.V5  
--  
**Milieuhygiënische verklaringen:** Vaargeul Edam.pdf  
**Kwaliteitgegevens bestand:** --

### 11. Fysische gegevens van de toe te passen grond of baggerspecie

**Lutum-fractie:** --



Organische stof gehalte: --  
% Bodemvreemd materiaal (Afval): --  
% Bodemvreemd materiaal (Puin): --

## 12. Kwaliteitsgegevens van de toe te passen grond of baggerspecie

Lutum-Stof:	Gehalte:	Emissie:
--	--	--

## 13. Status (Bevoegd Gezag)

Kenmerk Melder: --  
Opmerking melder:  
--  
Kenmerk bevoegd gezag: --  
Naam behandelaar: --  
Opmerking bevoegd gezag: --  
Indicatie 'Volledig': Onbekend  
Indicatie 'Goedgekeurd': Onbekend  
Indicatie 'Ingetrokken door melder': Onbekend  
Indicatie 'Partij is toegepast': Onbekend  
Indicatie 'Administratief afgehandeld': Onbekend  
Indicatie 'Toezicht houden in het veld': Onbekend  
Indicatie 'Toezicht gehouden in het veld': Onbekend  
Indicatie 'Bruikbaar voor bodemkwaliteitskaart': Onbekend



Trim  
nr. 1234

## Melding besluit bodemkwaliteit

**Meldingnummer:** 42954.0  
**Melding gedaan op:** 05-04-2011  
**Melding type:** Werk schone grond  
**Melding gedaan door:** gemeente Sudwest Fryslan  
[REDACTED]  
0515489000  
info@gemeenteswf.nl  
**Melding gedaan namens:** N.v.t.  
**Status:** Verzonden

## 1. Algemene gegevens van de toepasser / eigenaar

<b>Naam</b>	Gemeente Sudwest Fryslan
<b>Postadres</b>	Postbus 10000 8600HA Sneek
<b>Telefoonnummer</b>	[REDACTED]
<b>Faxnummer</b>	--
<b>E-mailadres</b>	[REDACTED]
<b>Contactpersoon</b>	
<b>Naam</b>	[REDACTED]
<b>Telefoonnummer</b>	[REDACTED]
<b>Mobielnummer</b>	[REDACTED]
<b>E-mailadres</b>	[REDACTED]

## 2. Project details

<b>Naam:</b>	Jaarlijkse werkzaamheden vooroever Holle Poarte
<b>Startdatum:</b>	18-4-2011
<b>Einddatum:</b>	22-4-2011




### 3. Adresgegevens van de toepassingslocatie

<b>Adres:</b>	Skilbank 1
<b>Postcode:</b>	--
<b>Plaats:</b>	Makkum
<b>X-coördinaat:</b>	154225
<b>Y-coördinaat:</b>	562723
<b>Bodemlaag hoogte t.o.v. maaiveld:</b>	--
<b>Omschrijving:</b>	Zandstrand van Holle Poarte te Makkum verbreden en ophogen met zand uit IJsselmeer vrijkomend uit de vooroever.

#### Plattegrond

Plattegrond:



#### 4. Wie is bevoegd gezag voor de toepassing

**Bevoegd Gezag Type:** Rijkswaterstaat

**Bevoegd Gezag**

**Naam:** Rijkswaterstaat IJsselmeergebied

**Afdeling:** --

**Adres:** Postbus 600

**Postcode:** 8200AP

**Plaats:** LELYSTAD

**Telefoonnummer:** 0320-299002

**Faxnummer:** 0320-234300

#### 5. Status (Bevoegd Gezag)

**Kenmerk Melder:** --

**Opmerking melder:**

Betreft jaarlijks terugkerende werkzaamheden, bekend bij Rijkswaterstaat. Het werk wordt bij oostenwind en dus bij laag water uitgevoerd. Uitvoeringsdatum is daardoor ook een indicatie. We hopen de werkzaamheden nog voor de pasen uitgevoerd te kunnen hebben. Mochten de omstandigheden dit niet toelaten, dan wordt dat dus later. Bijgevoegd aan deze melding het bodemonderzoek, hier zit tevens een plattegrond bij.

**Kenmerk bevoegd gezag:** --

**Naam behandelaar:** --

**Opmerking bevoegd gezag:** --

**Indicatie 'Volledig':** Onbekend

**Indicatie 'Goedgekeurd':** Onbekend

**Indicatie 'Ingetrokken door melder':** Onbekend

**Indicatie 'Partij is toegepast':** Onbekend

**Indicatie 'Administratief afgehandeld':** Onbekend

**Indicatie 'Toezicht houden in het veld':** Onbekend

**Indicatie 'Toezicht gehouden in het veld':** Onbekend

**Indicatie 'Bruikbaar voor bodemkwaliteitskaart':** Onbekend



WtW30/19

Van: [REDACTED]

Verzonden: woensdag 1 juni 2011 9:22

Aan: Omgevingsloket Online (WD)

Onderwerp: FW: Gewijzigde melding voorgenomen toepassing

Bijlagen: Melding\_46043.1.pdf; Melding\_46043.1.xml; Rapport P2011-1121.pdf; pdf rapportage 2011-1121W.pdf; pdf rapportage P2011-1120.pdf; pdf rapportage p2011-1132.pdf; pdf rapportage P2011-1203.pdf; Logo.png; Lint.png

Hierbij een BBK melding ter registratie in Wave.

## Papieren hoeven niet retour naar IJsselmeergebied.

Met vriendelijke groet,

Van: Mailer Meldsysteem Bodemkwaliteit [mailto:noreply@agentschapnl.nl]

Verzonden: vrijdag 20 mei 2011 17:21

Aan: MeldpuntBBK (IJG)

Onderwerp: Gewijzigde melding voorgenomen toepassing



Agentschap NL  
Ministerie van Infrastructuur en Milieu

Geachte heer/mevrouw

Bij deze ontvangt u een gewijzigde melding met nummer 46043.1. De melding is ingediend door [REDACTED] namens hoog heemraadschap hollands noorder kwatier en/of comb.van den Biggelaar b.v./Ploegam b.v.. De melder heeft aan deze melding het kenmerk BW23- hhnk 07-70091-c2Steenbergse Vliet. meegegeven. Het betreft een toepassing van Grond op de locatie zuiderdijk, Oosterleek.

In de bijlagen treft u alle meldingsinformatie aan. De melder heeft 5 bestand(en) aan de melding toegevoegd, die vanwege de omvang niet per mail kunnen worden verzonden. Deze bestanden kunt u hier inzien:

- [Rapport P2011-1121.pdf](#)
- [pdf rapportage P2011-1120.pdf](#)
- [pdf rapportage P2011-1121W.pdf](#)
- [pdf rapportage P2011-1132.pdf](#)
- [pdf rapportage P2011-1203.pdf](#)

U dient hiervoor uw gebruikersnaam en wachtwoord op te geven.

Indien u constateert dat de melding niet correct is of dat er meldingsinformatie ontbreekt of dat een melding anderszins niet voldoet aan de vereisten van het Besluit bodemkwaliteit, dan dient u daarover rechtstreeks met de melder te communiceren. Het meldsysteem ondersteunt deze communicatie niet. De melder is de enige die aanvullingen en wijzigingen aan kan brengen op de melding. Wij verzoeken u de melder eventuele wijzigingen/aanvullingen via het meldsysteem bij u te laten indienen. Voor deze melding heeft het systeem de volgende zaken geconstateerd:

### Wettelijk verplichte velden

Alle wettelijk verplichte velden zijn ingevuld. De inhoudelijke correctheid van de ingevulde velden is niet gecontroleerd, dat is een taak voor het bevoegd gezag.

### Termijnen

De ingevulde datum van toepassing voldoet niet aan de wettelijke vereisten voor het



tijdig indienen van een melding.

U kunt ervoor kiezen gebruik te maken van de mogelijkheden die het systeem biedt om uw beoordeling van deze melding aan deze melding te koppelen. Daarvoor dient u [in te loggen](#) in het systeem.

U kunt verschillende statusvelden aan deze melding koppelen alsmede uw eigen kenmerk. Tevens kunt u in een memoveld uw bevindingen opnemen. De volgende statusvelden staan tot uw beschikking:

- Indicatie 'Volledig' (Ja/Nee/Onbekend)
- Indicatie 'Goedgekeurd' (Ja/Nee/Onbekend)
- Indicatie 'Ingetrokken door melder' (Ja/Nee/Onbekend)
- Indicatie 'Partij is toegepast' (Ja/Nee/Onbekend)
- Indicatie 'Administratief afgehandeld' (Ja/Nee/Onbekend)
- Indicatie 'Toezicht houden in het veld' (Ja/Nee/Onbekend)
- Indicatie 'Toezicht gehouden in het veld' (Ja/Nee/Onbekend)
- Indicatie 'Bruikbaar voor bodemkwaliteitskaart' (Ja/Nee/Onbekend)

Met vriendelijke groet,

Meldkamer Meldpunt Bodemkwaliteit

---

Dit bericht is automatisch gegenereerd.

Disclaimer

Dit e-mail bericht is uitsluitend bestemd voor geadresseerde(n) en kan vertrouwelijke informatie bevatten. Agentschap NL is niet verantwoordelijk voor de juistheid en volledigheid noch voor de tijdige verzending en ontvangst van dit e-mailbericht en mogelijke attachments.

This e-mail may contain confidential material intended for the addressee only. NL Agency shall not be liable for the incorrect or incomplete transmission of this e-mail or any attachments, nor for any delay in receipt.





## Melding besluit bodemkwaliteit

**Meldingnummer:** 46043.1  
**Melding gedaan op:** 20-05-2011  
**Melding type:** Toepassing partij  
**Melding gedaan door:** Ploegam b.v.  
[REDACTED]  
[REDACTED]  
info@ploegam.nl  
**Melding gedaan namens:** N.v.t.  
**Status:** Verzonden



## 1. Algemene gegevens van de toepasser / eigenaar

**Naam** hoog heemraadschap hollands noorder kwatier

**Postadres** Schepenmakersdijk 16  
1135AG Edam

**Telefoonnummer** 02299663000

**Faxnummer** 02299663333

**E-mailadres** info@hhnk.nl

### Contactpersoon

**Naam** [REDACTED]

**Telefoonnummer** [REDACTED]

**Mobielnummer** --

**E-mailadres** [REDACTED]

## 2. Algemene gegevens van de toepasser / uitvoerder

**Naam** comb.van den Biggelaar b.v./Ploegam b.v.

**Postadres** Oude Weistraat 17  
5334LK Velddriel

**Telefoonnummer** 0418636000

**Faxnummer** 0418634421

**E-mailadres** info@ploegam.nl

### Contactpersoon

**Naam** [REDACTED]

**Telefoonnummer** [REDACTED]

**Mobielnummer** [REDACTED]

**E-mailadres** [REDACTED]

## 3. Beoogde toepassing bouwstoffen, grond of baggerspecie

**Toegepast materiaal:** Grond

**Toepassingstype:** Toepassing op landbodem volgens generiek toetsingskader

**Toepassingsgebied:** --



**Tijdelijke opslag:** Nee

#### **4. Project details**

**Naam:** zuiderdijk van drechterland sectie 5 tot en met  
12

**Startdatum:** 11-9-2007

**Einddatum:** 5-12-2011

#### **5. Toepassing details**

##### **Toe te passen partij**

**Startdatum:** 26-05-2011

**Afrondingsdatum:** 15-07-2011

**Materiaal hoeveelheid:** 9931 ton




## 6. Adresgegevens van de toepassingslocatie

Adres:	zuiderdijk
Postcode:	--
Plaats:	Oosterleek
X-coördinaat:	142217
Y-coördinaat:	516579
Bodemlaag hoogte t.o.v. maaiveld:	--
Omschrijving:	Losponton"Navitas" t.h.v. lichtopstand oosterleek , Erosie klasse III klei AW2000 kern sectie 6 en 5 2011

### Plattegrond

Plattegrond:





## 7. Gegevens van de locatie van herkomst


**Grondbewerkingsinrichting:** --  
**Adres:** mariadijk  
**Postcode:** --  
**Plaats:** steenbergen  
**X-coördinaat:** 81677  
**Y-coördinaat:** 401967  
**Bodemlaag hoogte t.o.v. maaiveld:** --  
**Omschrijving:** Inrichting EVZ Steenbergse Vliet locatie 1&2  
Deelpartij Certicon rapport P2011-1121

De klei wordt uit het werk geladen in ms tot  
600ton en t.h.v. de crammersluizen  
overgeslagen in ms tot 3000 ton .

### Plattegrond

**Plattegrond:**





© TMS-XML Tensing-SKS/Andes/NavTech

## 8. Wie is bevoegd gezag voor de toepassing

<b>Bevoegd Gezag Type:</b>	Rijkswaterstaat
<b>Bevoegd Gezag</b>	
<b>Naam:</b>	Rijkswaterstaat IJsselmeergebied
<b>Afdeling:</b>	--
<b>Adres:</b>	Postbus 600
<b>Postcode:</b>	8200AP
<b>Plaats:</b>	LELYSTAD
<b>Telefoonnummer:</b>	0320-299002
<b>Faxnummer:</b>	0320-234300



## 9. Bodemfunctieklassse en bodemkwaliteitsklasse ter plaatse van de toepassing

<b>Bodemfunctieklassse:</b>	Landbouw / natuur (AW 2000)
<b>Bodemkwaliteitsklasse:</b>	Voldoet aan de achtergrondwaarden (AW 2000)

## 10. Milieuhygiënische verklaringen

<b>Milieuhygiënische verklaringen:</b>	Partijkeuring
<b>Naam Producent</b>	Certicon Kwaliteitskeuringen B.V.
<b>Certificaatnummer</b>	P2011-1121
	--
<b>Milieuhygiënische verklaringen:</b>	Rapport P2011-1121.pdf pdf rapportage P2011-1120.pdf pdf rapportage P2011-1121W.pdf pdf rapportage P2011-1132.pdf pdf rapportage P2011-1203.pdf
<b>Kwaliteitgegevens bestand:</b>	--

## 11. Fysische gegevens van de toe te passen grond of baggerspecie

<b>Lutum-fractie:</b>	15,00 % w/w
<b>Organische stof gehalte:</b>	2,00 % w/w
<b>% Bodemvreemd materiaal (Afval):</b>	0,50 % w/w
<b>% Bodemvreemd materiaal (Puin):</b>	0,50 % w/w

## 12. Kwaliteitsgegevens van de toe te passen grond of baggerspecie

<b>Lutum-Stof:</b>	<b>Gehalte:</b>	<b>Emissie:</b>
--	--	--



### 13. Status (Bevoegd Gezag)

**Kenmerk Melder:** BW23- hhnk 07-70091-c2Steenbergse Vliet.

**Opmerking melder:**

Gedeelte leverantie AW2000 erosie III klei sectie 5 en 6 (Kern) 2011 conform BW23  
HHNK 07-70091-c (steenbergse vliet fase 1&2)

<b>Kenmerk bevoegd gezag:</b>	--
<b>Naam behandelaar:</b>	--
<b>Opmerking bevoegd gezag:</b>	--
<b>Indicatie 'Volledig':</b>	Onbekend
<b>Indicatie 'Goedgekeurd':</b>	Onbekend
<b>Indicatie 'Ingetrokken door melder':</b>	Onbekend
<b>Indicatie 'Partij is toegepast':</b>	Onbekend
<b>Indicatie 'Administratief afgehandeld':</b>	Onbekend
<b>Indicatie 'Toezicht houden in het veld':</b>	Onbekend
<b>Indicatie 'Toezicht gehouden in het veld':</b>	Onbekend
<b>Indicatie 'Bruikbaar voor bodemkwaliteitskaart':</b>	Onbekend



wtw3159

## Melding besluit bodemkwaliteit

**Meldingnummer:** 47154.0  
**Melding gedaan op:** 08-06-2011  
**Melding type:** Toepassing partij  
**Melding gedaan door:** Baggerbedrijf De Boer B.V.  
[REDACTED]  
0184-411999  
info@dutchdredging.nl  
**Melding gedaan namens:** N.v.t.  
**Status:** Verzonden



### 1. Algemene gegevens van de toepasser / eigenaar

**Naam** Rijkswaterstaat IJsselmeergebied  
**Postadres** Zuiderwagenplein 2  
8224AD Lelystad  
**Telefoonnummer** [REDACTED]  
**Faxnummer** 0320234300  
**E-mailadres** [REDACTED]  
**Contactpersoon**  
**Naam** [REDACTED]  
**Telefoonnummer** [REDACTED]  
**Mobielnummer** [REDACTED]  
**E-mailadres** [REDACTED]

### 2. Algemene gegevens van de toepasser / uitvoerder

**Naam** Baggerbedrijf De Boer B.V.  
**Postadres** Dr. Langeveldplein 11  
3361HE Sliedrecht  
**Telefoonnummer** 0184411999  
**Faxnummer** 0184411998  
**E-mailadres** info@dutchdredging.nl  
**Contactpersoon**  
**Naam** [REDACTED]  
**Telefoonnummer** 0184411999  
**Mobielnummer** [REDACTED]  
**E-mailadres** [REDACTED]

### 3. Beoogde toepassing bouwstoffen, grond of baggerspecie

**Toegepast materiaal:** Baggerspecie  
**Toepassingstype:** Toepassing in grootschalige bodemtoepassing  
**GBT Kern of Leeflaag:** LeefLaag  
**Toepassingsgebied:** In / op de waterbodem in anaëroob milieu  
**Tijdelijke opslag:** Nee



#### 4. Project details

**Naam:** Onderhoudsbaggerwerk IJsselmeergebieden  
**Startdatum:** 15-6-2011  
**Einddatum:** 15-6-2012

#### 5. Toepassing details

##### Toe te passen partij

**Startdatum:** 15-06-2011  
**Afrondingsdatum:** 15-06-2012  
**Materiaal hoeveelheid:** 4000 m<sup>3</sup>

##### Toepassing

**Laagdikte (m):** 0,15  
**Laagdikte volume (m<sup>3</sup>):** 4000  
**Laagdikte beschrijving:** --  
**Leeflaag dikte (m):** --  
**Leeflaag volume (m<sup>3</sup>):** --  
**Leeflaag beschrijving:** --

##### Rapport

**Naam organisatie die rapport geschreven heeft:** ATKB  
**Rapportnummer:** 20110108/rap05  
**Bijgevoegde rapporten:** 20110108\_rap05\_Houtribsluizen.pdf



## 6. Adresgegevens van de toepassingslocatie

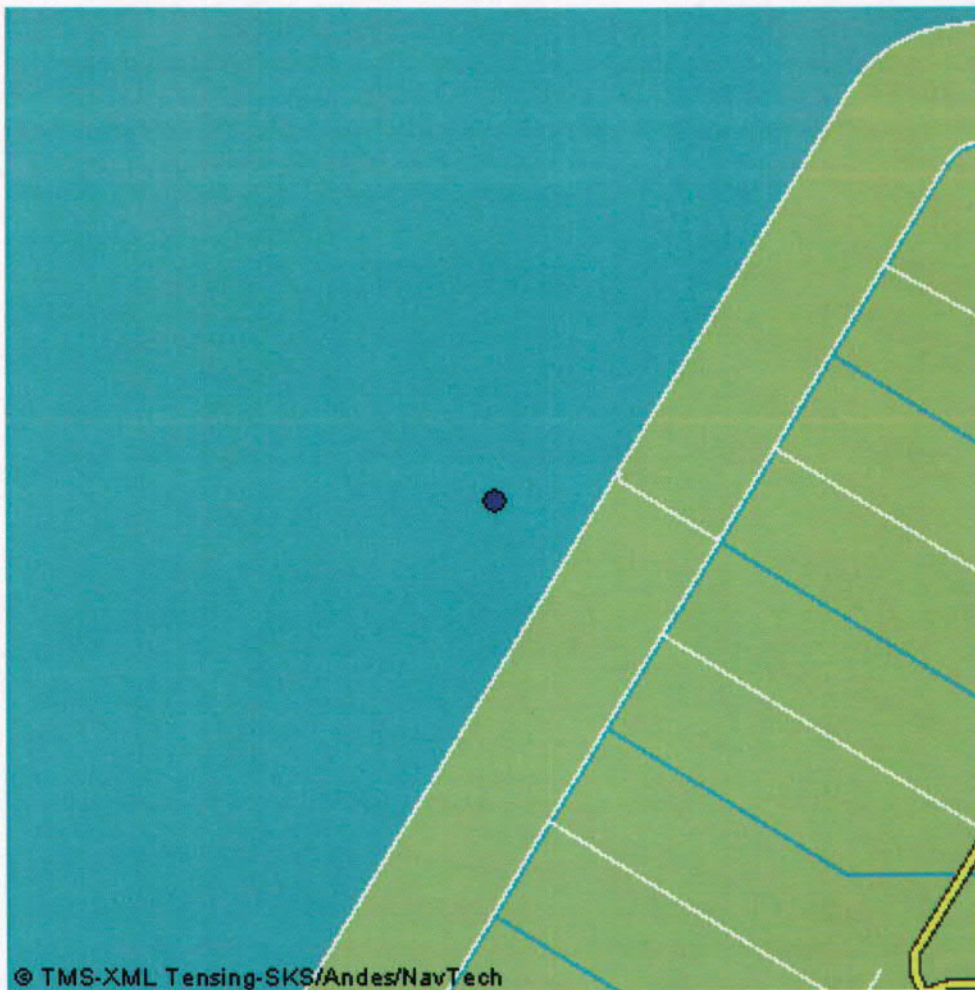
<b>Adres:</b>	--
<b>Postcode:</b>	--
<b>Plaats:</b>	Lemmer
<b>X-coördinaat:</b>	170758
<b>Y-coördinaat:</b>	534890
<b>Bodemlaag hoogte t.o.v. maaiveld:</b>	-6,00
<b>Omschrijving:</b>	Onderhoudsbaggerspecie word verspreidt op de RWS IJsselmeergebied toegewezen verspreidingslocatie oude vaargeul Amsterdam-Lemmer (VAL), vallende onder het bestek met zaaknummer: 31049397

### Plattegrond

**Bijgevoegde plattegronden:** ijgwsd-20100037.pdf

**Plattegrond:**





## 7. Gegevens van de locatie van herkomst

<b>Grondbewerkingsinrichting:</b>	--
<b>Adres:</b>	--
<b>Postcode:</b>	--
<b>Plaats:</b>	Lelystad
<b>X-coördinaat:</b>	158197
<b>Y-coördinaat:</b>	504227
<b>Bodemlaag hoogte t.o.v. maaiveld:</b>	-4,50
<b>Omschrijving:</b>	In overleg met RWS IJsselmeergebied wordt de exacte uitvoeringsdatum gemeld bij handhaving

### Plattegrond

<b>Bijgevoegde plattegronden:</b>	136 15 Houtribsluis.gif
<b>Plattegrond:</b>	





## 8. Wie is bevoegd gezag voor de toepassing

<b>Bevoegd Gezag Type:</b>	Rijkswaterstaat
<b>Bevoegd Gezag</b>	
<b>Naam:</b>	Rijkswaterstaat IJsselmeergebied
<b>Afdeling:</b>	--
<b>Adres:</b>	Postbus 600
<b>Postcode:</b>	8200AP
<b>Plaats:</b>	LELYSTAD
<b>Telefoonnummer:</b>	0320-299002
<b>Faxnummer:</b>	0320-234300



## 9. Bodemfunctieklaasae en bodemkwaliteitsklaasae ter plaatse van de toepassing

**Waterbodemfunctieklaasae:** Voldoet aan de achtergrondwaarden (AW 2000)

## 10. Milieuhygiënische verklaringen

**Milieuhygiënische verklaringen:** Verklaring op basis van bodemonderzoek  
**Naam erkende uitvoerende instantie** ATKB  
**Rapportnummer** 20110108/rap05  
--  
**Milieuhygiënische verklaringen:** 20110108\_rap05\_Houtribsluizen.pdf  
**Kwaliteitgegevens bestand:** --

## 11. Fysische gegevens van de toe te passen grond of baggerspecie

**Lutum-fractie:** --  
**Organische stof gehalte:** --  
**% Bodemvreemd materiaal (Afval):** --  
**% Bodemvreemd materiaal (Puin):** --

## 12. Kwaliteitsgegevens van de toe te passen grond of baggerspecie

Lutum-Stof:	Gehalte:	Emissie:
--	--	--

## 13. Status (Bevoegd Gezag)

**Kenmerk Melder:** Baggerbedrijf De Boer B.V.

### Opmerking melder:

In overleg met RWS IJsselmeergebied wordt de exacte uitvoeringsdatum gemeld bij handhaving



<b>Kenmerk bevoegd gezag:</b>	--
<b>Naam behandelaar:</b>	--
<b>Opmerking bevoegd gezag:</b>	--
<b>Indicatie 'Volledig':</b>	Onbekend
<b>Indicatie 'Goedgekeurd':</b>	Onbekend
<b>Indicatie 'Ingetrokken door melder':</b>	Onbekend
<b>Indicatie 'Partij is toegepast':</b>	Onbekend
<b>Indicatie 'Administratief afgehandeld':</b>	Onbekend
<b>Indicatie 'Toezicht houden in het veld':</b>	Onbekend
<b>Indicatie 'Toezicht gehouden in het veld':</b>	Onbekend
<b>Indicatie 'Bruikbaar voor bodemkwaliteitskaart':</b>	Onbekend



## Melding besluit bodemkwaliteit

**Meldingnummer:** 47305.0  
**Melding gedaan op:** 09-06-2011  
**Melding type:** Werk schone grond  
**Melding gedaan door:** Oosterhof Holman

  
0594280123

**Melding gedaan namens:** N.v.t.

**Status:** Verzonden

## 1. Algemene gegevens van de toepasser / eigenaar

<b>Naam</b>	Oosterhof Holman B.V.
<b>Postadres</b>	Kievitsweg 13 9843ZG Grijpskerk
<b>Telefoonnummer</b>	0594280123
<b>Faxnummer</b>	0594212883
<b>E-mailadres</b>	info@oosterhof-holman.nl
<b>Contactpersoon</b>	
<b>Naam</b>	████████████████████
<b>Telefoonnummer</b>	0594280123
<b>Mobielnummer</b>	--
<b>E-mailadres</b>	--

## 2. Project details

<b>Naam:</b>	Enkhuizen
<b>Startdatum:</b>	6-6-2011
<b>Einddatum:</b>	31-12-2011



### 3. Adresgegevens van de toepassingslocatie

**Adres:** Zuiderdijk 43  
**Postcode:** 1608MV  
**Plaats:** Wijdenes  
**X-coördinaat:** 139090  
**Y-coördinaat:** 515154  
**Bodemlaag hoogte t.o.v. maaiveld:** -0,50  
**Omschrijving:** Aanvullen van ontgraving

[Plattegrond](#)

**Plattegrond:**





#### 4. Wie is bevoegd gezag voor de toepassing

<b>Bevoegd Gezag Type:</b>	Rijkswaterstaat
<b>Bevoegd Gezag</b>	
<b>Naam:</b>	Rijkswaterstaat IJsselmeergebied
<b>Afdeling:</b>	--
<b>Adres:</b>	Postbus 600
<b>Postcode:</b>	8200AP
<b>Plaats:</b>	LELYSTAD
<b>Telefoonnummer:</b>	0320-299002
<b>Faxnummer:</b>	0320-234300

#### 5. Status (Bevoegd Gezag)

<b>Kenmerk Melder:</b>	91001
<b>Opmerking melder:</b>	
Aanvullen van ontgraving tbv inlaatduikers.	
<b>Kenmerk bevoegd gezag:</b>	--
<b>Naam behandelaar:</b>	--
<b>Opmerking bevoegd gezag:</b>	--
<b>Indicatie 'Volledig':</b>	Onbekend
<b>Indicatie 'Goedgekeurd':</b>	Onbekend
<b>Indicatie 'Ingetrokken door melder':</b>	Onbekend
<b>Indicatie 'Partij is toegepast':</b>	Onbekend
<b>Indicatie 'Administratief afgehandeld':</b>	Onbekend
<b>Indicatie 'Toezicht houden in het veld':</b>	Onbekend
<b>Indicatie 'Toezicht gehouden in het veld':</b>	Onbekend
<b>Indicatie 'Bruikbaar voor bodemkwaliteitskaart':</b>	Onbekend



## Melding besluit bodemkwaliteit

**Meldingnummer:** 49561.0  
**Melding gedaan op:** 11-07-2011  
**Melding type:** Toepassing partij  
**Melding gedaan door:** Ploegam b.v.  
[REDACTED]  
[REDACTED]  
info@ploegam.nl  
**Melding gedaan namens:** N.v.t.  
**Status:** Verzonden

## 1. Algemene gegevens van de toepasser / eigenaar

**Naam** hoog heemraadschap hollands noorder kwatier

**Postadres** Schepenmakersdijk 16  
1135AG Edam

**Telefoonnummer** 02299663000

**Faxnummer** 02299663333

**E-mailadres** info@hhnk.nl

### Contactpersoon

**Naam** [REDACTED]

**Telefoonnummer** 02299663000

**Mobielnummer** --

**E-mailadres** [REDACTED]

## 2. Algemene gegevens van de toepasser / uitvoerder

**Naam** comb.van den Biggelaar b.v./Ploegam b.v.

**Postadres** Oude Weistraat 17  
5334LK Velddriel

**Telefoonnummer** 0418636000

**Faxnummer** 0418634421

**E-mailadres** info@ploegam.nl

### Contactpersoon

**Naam** [REDACTED]

**Telefoonnummer** [REDACTED]

**Mobielnummer** [REDACTED]

**E-mailadres** [REDACTED]

## 3. Beoogde toepassing bouwstoffen, grond of baggerspecie

**Toegepast materiaal:** Grond

**Toepassingtype:** Toepassing op landbodem volgens generiek toetsingskader

**Toepassingsgebied:** --



**Tijdelijke opslag:** Nee

#### 4. Project details

**Naam:** zuiderdijk van drechterland sectie 5 tot en met 12  
**Startdatum:** 11-9-2007  
**Einddatum:** 5-12-2011

#### 5. Toepassing details

##### Toe te passen partij

**Startdatum:** 18-07-2011  
**Afrondingsdatum:** 25-07-2011  
**Materiaal hoeveelheid:** 2300 ton

## 6. Adresgegevens van de toepassingslocatie

<b>Adres:</b>	Zuiderdijk
<b>Postcode:</b>	1606mg
<b>Plaats:</b>	Venhuizen
<b>X-coördinaat:</b>	142194
<b>Y-coördinaat:</b>	516567
<b>Bodemlaag hoogte t.o.v. maaiveld:</b>	--
<b>Omschrijving:</b>	Erosie 2 afdeklaag binnentalud op erosie III geleverde kernlei.

### Plattegrond

Plattegrond:



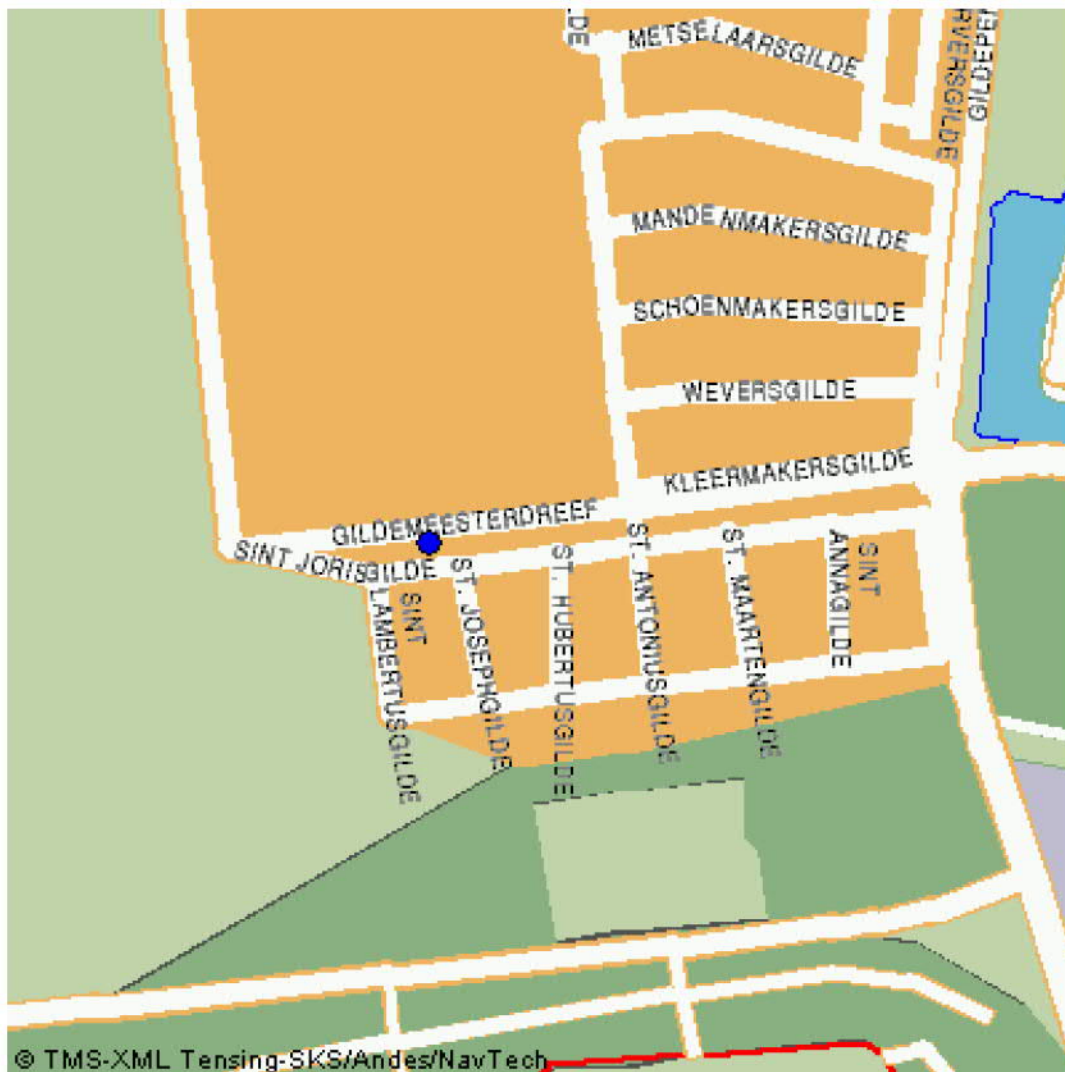


## 7. Gegevens van de locatie van herkomst

Grondbewerkingsinrichting:	--
Adres:	Gildemeesterdreef
Postcode:	--
Plaats:	Dronten
X-coördinaat:	175345
Y-coördinaat:	504940
Bodemlaag hoogte t.o.v. maaiveld:	--
Omschrijving:	Depot klei E2 Gemeente Dronten

### Plattegrond

Plattegrond:



## 8. Wie is bevoegd gezag voor de toepassing

<b>Bevoegd Gezag Type:</b>	Rijkswaterstaat
<b>Bevoegd Gezag</b>	
<b>Naam:</b>	Rijkswaterstaat IJsselmeergebied
<b>Afdeling:</b>	--
<b>Adres:</b>	Postbus 600
<b>Postcode:</b>	8200AP
<b>Plaats:</b>	LELYSTAD
<b>Telefoonnummer:</b>	0320-299002
<b>Faxnummer:</b>	0320-234300

## 9. Bodemfunctieklassering en bodemkwaliteitsklasse ter plaatse van de toepassing

<b>Bodemfunctieklassering:</b>	Landbouw / natuur (AW 2000)
<b>Bodemkwaliteitsklasse:</b>	Voldoet aan de achtergrondwaarden (AW 2000)

## 10. Milieuhygiënische verklaringen

<b>Milieuhygiënische verklaringen:</b>	Partijkeuring
<b>Naam Producent</b>	FMA Nillesen Bedrijfsadviseurs
<b>Certificaatnummer</b>	AP20110046
	--
<b>Milieuhygiënische verklaringen:</b>	SKMBT_C20311050113420.pdf
<b>Kwaliteitgegevens bestand:</b>	--

## 11. Fysische gegevens van de toe te passen grond of baggerspecie

<b>Lutum-fractie:</b>	20,00 % w/w
<b>Organische stof gehalte:</b>	3,60 % w/w
<b>% Bodemvreemd materiaal (Afval):</b>	--
<b>% Bodemvreemd materiaal (Puin):</b>	--



## 12. Kwaliteitsgegevens van de toe te passen grond of baggerspecie

Lutum-Stof:	Gehalte:	Emissie:
--	--	--

## 13. Status (Bevoegd Gezag)

**Kenmerk Melder:** N001

### Opmerking melder:

Klei 2 per as via loswal Komperhoek, per schip naar overslag ponton Navitas, Sectie 6 en 5 afdeklaag klei. Verwerking v.a. 18-7-2011.

**Kenmerk bevoegd gezag:** --

**Naam behandelaar:** --

**Opmerking bevoegd gezag:** --

**Indicatie 'Volledig':** Onbekend

**Indicatie 'Goedgekeurd':** Onbekend

**Indicatie 'Ingetrokken door melder':** Onbekend

**Indicatie 'Partij is toegepast':** Onbekend

**Indicatie 'Administratief afgehandeld':** Onbekend

**Indicatie 'Toezicht houden in het veld':** Onbekend

**Indicatie 'Toezicht gehouden in het veld':** Onbekend

**Indicatie 'Bruikbaar voor bodemkwaliteitskaart':** Onbekend

## Melding besluit bodemkwaliteit

**Meldingnummer:** 50660.0  
**Melding gedaan op:** 02-08-2011  
**Melding type:** Werk schone grond  
**Melding gedaan door:** Provincie Fryslan  
████████████████████  
████████████████████  
provincie@fryslan.nl  
**Melding gedaan namens:** N.v.t.  
**Status:** Verzonden



## 1. Algemene gegevens van de toepasser / eigenaar

<b>Naam</b>	it Fryske Gea
<b>Postadres</b>	van Harinxmaweg 17 9426TL Olterterp
<b>Telefoonnummer</b>	0512-381448
<b>Faxnummer</b>	--
<b>E-mailadres</b>	--
<b>Contactpersoon</b>	
<b>Naam</b>	
<b>Telefoonnummer</b>	--
<b>Mobielnummer</b>	--
<b>E-mailadres</b>	--

## 2. Project details

<b>Naam:</b>	Aanleg zandbank Workumerwaard
<b>Startdatum:</b>	22-8-2011
<b>Einddatum:</b>	1-12-2011

## 3. Adresgegevens van de toepassingslocatie

<b>Adres:</b>	Workumerwaard
<b>Postcode:</b>	--
<b>Plaats:</b>	Workum
<b>X-coördinaat:</b>	155310
<b>Y-coördinaat:</b>	555323
<b>Bodemlaag hoogte t.o.v. maaiveld:</b>	1,00
<b>Omschrijving:</b>	it Fryske Gea is gestart met de aanleg van een zandbank in de Workumerwaard i.h.k.v. "building with nature". Het gaat daarbij om het aanbrengen van 25.000 m3 zand en is reeds gemeld en vergund door RWS.

De pilot wordt eind augustus 2011 uitgebreid met 6.500 m3 schoon zand uit een provinciaal baggerwerk. De provincie Fryslân zal dan namelijk een verdiepingsbaggerwerk in 't Soal

in Workum uitvoeren. Deze melding (meldnr. 50660) heeft betrekking op het toepassen van deze 6.500 m3 in de zandbank.

#### Plattegrond

**Bijgevoegde plattegronden:** locatie zandbank.pdf

### 4. Wie is bevoegd gezag voor de toepassing

**Bevoegd Gezag Type:** Rijkswaterstaat

#### Bevoegd Gezag

**Naam:** Rijkswaterstaat IJsselmeergebied

**Afdeling:** --

**Adres:** Postbus 600

**Postcode:** 8200AP

**Plaats:** LELYSTAD

**Telefoonnummer:** 0320-299002

**Faxnummer:** 0320-234300

### 5. Status (Bevoegd Gezag)

**Kenmerk Melder:** bestek 10-31-VN

#### Opmerking melder:

Het waterbodemonderzoek van de toe te passen schone grond is eventueel beschikbaar.

**Kenmerk bevoegd gezag:** --

**Naam behandelaar:** --

**Opmerking bevoegd gezag:** --

**Indicatie 'Volledig':** Onbekend

**Indicatie 'Goedgekeurd':** Onbekend

**Indicatie 'Ingetrokken door melder':** Onbekend

**Indicatie 'Partij is toegepast':** Onbekend

**Indicatie 'Administratief afgehandeld':** Onbekend

**Indicatie 'Toezicht houden in het veld':** Onbekend

**Indicatie 'Toezicht gehouden in het veld':** Onbekend

**Indicatie 'Bruikbaar voor bodemkwaliteitskaart':** Onbekend



## Melding besluit bodemkwaliteit

**Meldingnummer:** 51378.0  
**Melding gedaan op:** 22-08-2011  
**Melding type:** Toepassing partij  
**Melding gedaan door:** Ploegam b.v.  
[Redacted]  
[Redacted]  
info@ploegam.nl  
**Melding gedaan namens:** N.v.t.  
**Status:** Verzonden

## 1. Algemene gegevens van de toepasser / eigenaar

**Naam** hoog heemraadschap hollands noorder kwatier

**Postadres** Schepenmakersdijk 16  
1135AG Edam

**Telefoonnummer** 02299663000

**Faxnummer** 02299663333

**E-mailadres** info@hhnk.nl

### Contactpersoon

**Naam** [REDACTED]

**Telefoonnummer** --

**Mobielnummer** [REDACTED]

**E-mailadres** [REDACTED]

## 2. Algemene gegevens van de toepasser / uitvoerder

**Naam** comb.van den Biggelaar b.v./Ploegam b.v.

**Postadres** Oude Weistraat 17  
5334LK Velddriel

**Telefoonnummer** 0418636000

**Faxnummer** 0418634421

**E-mailadres** info@ploegam.nl

### Contactpersoon

**Naam** [REDACTED]

**Telefoonnummer** [REDACTED]

**Mobielnummer** [REDACTED]

**E-mailadres** [REDACTED]

## 3. Beoogde toepassing bouwstoffen, grond of baggerspecie

**Toegepast materiaal:** Grond

**Toepassingtype:** Toepassing op landbodem volgens generiek toetsingskader

**Toepassingsgebied:** --



**Tijdelijke opslag:** Nee

## 4. Project details

**Naam:** zuiderdijk van drechterland sectie 5 tot en met 12  
**Startdatum:** 11-9-2007  
**Einddatum:** 5-12-2011

## 5. Toepassing details

### Toe te passen partij

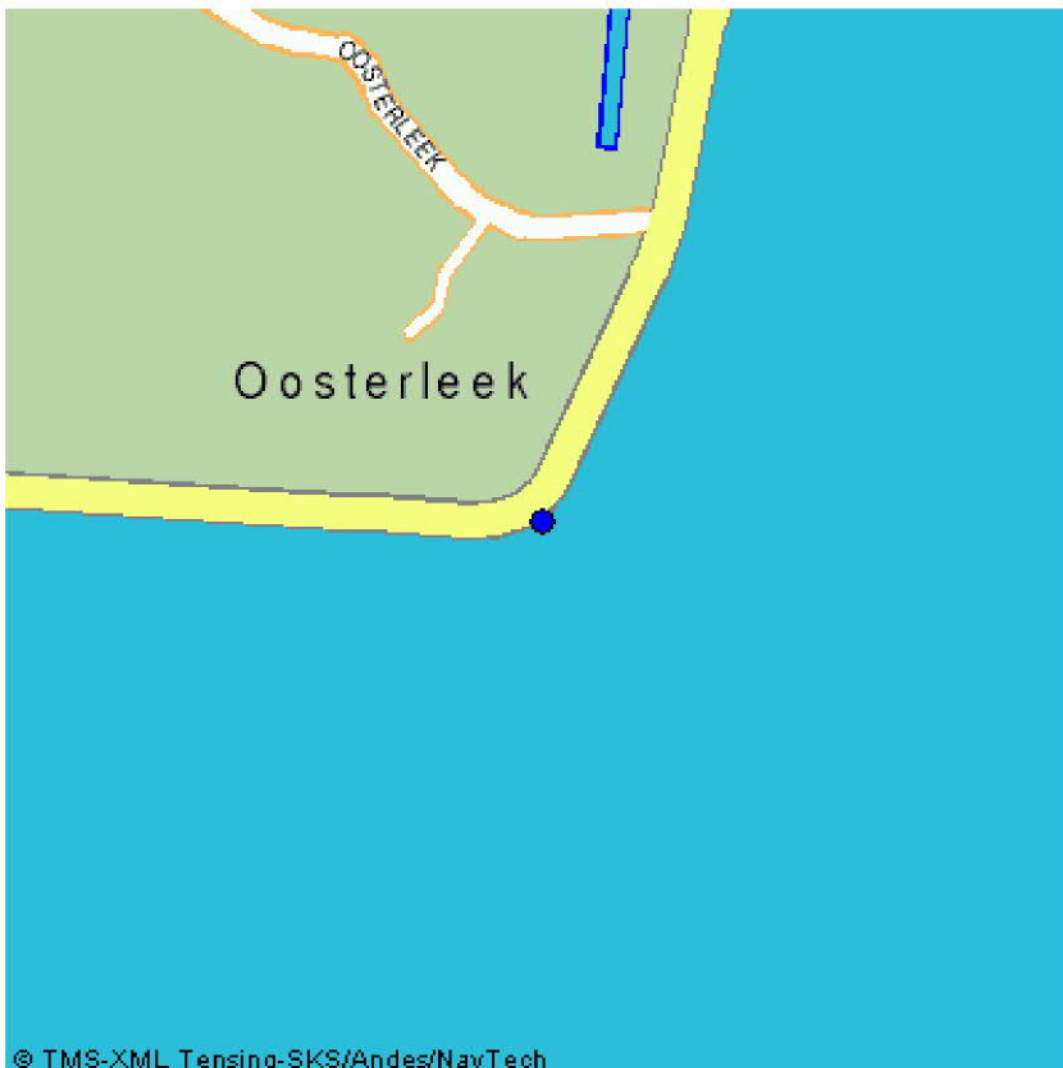
**Startdatum:** 29-08-2011  
**Afrondingsdatum:** 15-10-2011  
**Materiaal hoeveelheid:** 15000 ton

## 6. Adresgegevens van de toepassingslocatie

<b>Adres:</b>	Zuiderdijk
<b>Postcode:</b>	1606MG
<b>Plaats:</b>	Venhuizen
<b>X-coördinaat:</b>	142214
<b>Y-coördinaat:</b>	516585
<b>Bodemlaag hoogte t.o.v. maaiveld:</b>	--
<b>Omschrijving:</b>	Erosie I klei nieuwe dijkterce 5-12.Per as vanaf Losponton "Navitas"op Markermeer t.p.v. Lichtopstand OosterleekEn/Of het kraanschip "Thomas" tpv de schelphoek sectie 11 (Hoorn 80)

### Plattegrond

Plattegrond:



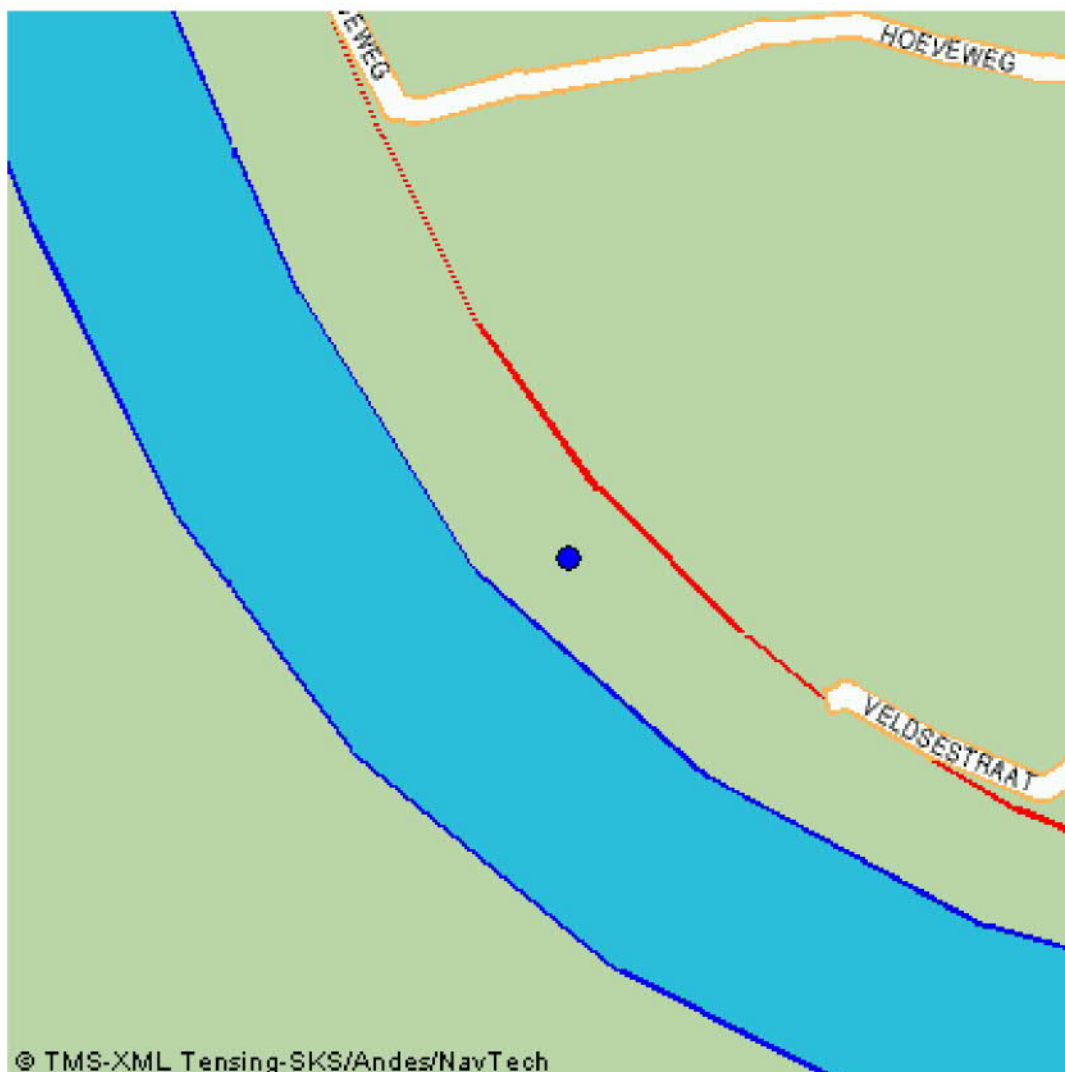


## 7. Gegevens van de locatie van herkomst

Grondbewerkingsinrichting:	--
Adres:	Maasbandijk
Postcode:	6613AV
Plaats:	Balgoij
X-coördinaat:	176872
Y-coördinaat:	421167
Bodemlaag hoogte t.o.v. maaiveld:	3,50
Omschrijving:	Natuurvriendelijke oevers Maas. Deelpartij 6 P2009-2336 & P2009-2334-dwp4.

### Plattegrond

Plattegrond:



## 8. Wie is bevoegd gezag voor de toepassing

<b>Bevoegd Gezag Type:</b>	Rijkswaterstaat
<b>Bevoegd Gezag</b>	
<b>Naam:</b>	Rijkswaterstaat IJsselmeergebied
<b>Afdeling:</b>	--
<b>Adres:</b>	Postbus 600
<b>Postcode:</b>	8200AP
<b>Plaats:</b>	LELYSTAD
<b>Telefoonnummer:</b>	0320-299002
<b>Faxnummer:</b>	0320-234300

## 9. Bodemfunctieklassering en bodemkwaliteitsklasse ter plaatse van de toepassing

<b>Bodemfunctieklassering:</b>	Landbouw / natuur (AW 2000)
<b>Bodemkwaliteitsklasse:</b>	Voldoet aan de achtergrondwaarden (AW 2000)

## 10. Milieuhygiënische verklaringen

<b>Milieuhygiënische verklaringen:</b>	Partijkeuring
<b>Naam Producent</b>	Certicon Kwaliteitskeuringen B.V., Veldwerkbureau
<b>Certificaatnummer</b>	P2009-2336 en P2001-0774 --
<b>Milieuhygiënische verklaringen:</b>	P2009-2336_dp6.PDF Rapport P2011-0774.PDF
<b>Kwaliteitgegevens bestand:</b>	--

## 11. Fysische gegevens van de toe te passen grond of baggerspecie

<b>Lutum-fractie:</b>	25,50 % w/w
<b>Organische stof gehalte:</b>	1,50 % w/w
<b>% Bodemvreemd materiaal (Afval):</b>	0,00 % w/w



% Bodemvreemd materiaal (Puin): 0,00 % w/w

## 12. Kwaliteitsgegevens van de toe te passen grond of baggerspecie

Lutum-Stof:	Gehalte:	Emissie:
--	--	--

## 13. Status (Bevoegd Gezag)

Kenmerk Melder: PL105

### Opmerking melder:

Klei erosie | transport van Bolgoij naar Markermeer:

MVS: Mutatie &.....

Kenmerk bevoegd gezag: --

Naam behandelaar: --

Opmerking bevoegd gezag: --

Indicatie 'Volledig': Onbekend

Indicatie 'Goedgekeurd': Onbekend

Indicatie 'Ingetrokken door melder': Onbekend

Indicatie 'Partij is toegepast': Onbekend

Indicatie 'Administratief afgehandeld': Onbekend

Indicatie 'Toezicht houden in het veld': Onbekend

Indicatie 'Toezicht gehouden in het veld': Onbekend

Indicatie 'Bruikbaar voor bodemkwaliteitskaart': Onbekend

## Melding besluit bodemkwaliteit

**Meldingnummer:** 53374.0  
**Melding gedaan op:** 17-09-2011  
**Melding type:** Werk schone grond  
**Melding gedaan door:** Aannemingsmaatschappij Van  
Gelder  
  
0525659888  
aannemingsmaatschappij@van  
gelder.com  
**Melding gedaan namens:** N.v.t.  
**Status:** Verzonden



## 1. Algemene gegevens van de toepasser / eigenaar

**Naam** Aannemingsmaatschappij Van Gelder BV  
**Postadres** JP Broekhovenstraat 36  
8081HC Elburg  
**Telefoonnummer** 0525-659888  
**Faxnummer** 0525-685471  
**E-mailadres** aannemingsmaatschappij@vangelder.com

### Contactpersoon

**Naam** [REDACTED]  
**Telefoonnummer** [REDACTED]  
**Mobielnummer** [REDACTED]  
**E-mailadres** [REDACTED]

## 2. Project details

**Naam:** Kuststrook-oost Bunschoten  
**Startdatum:** 26-9-2011  
**Einddatum:** 31-7-2013

### 3. Adresgegevens van de toepassingslocatie

<b>Adres:</b>	Kerkemaat
<b>Postcode:</b>	3751AH
<b>Plaats:</b>	Bunschoten-spakenburg
<b>X-coördinaat:</b>	154846
<b>Y-coördinaat:</b>	474073
<b>Bodemlaag hoogte t.o.v. maaiveld:</b>	2,00
<b>Omschrijving:</b>	Toepassing zand tbv ophoging en voorlasting.
<b>Plattegrond</b>	
<b>Bijgevoegde plattegronden:</b>	SI-03.pdf
<b>Plattegrond:</b>	





#### 4. Wie is bevoegd gezag voor de toepassing

**Bevoegd Gezag Type:** Rijkswaterstaat

##### Bevoegd Gezag

**Naam:** Rijkswaterstaat IJsselmeergebied

**Afdeling:** --

**Adres:** Postbus 600

**Postcode:** 8200AP

**Plaats:** LELYSTAD

**Telefoonnummer:** 0320-299002

**Faxnummer:** 0320-234300

#### 5. Status (Bevoegd Gezag)

**Kenmerk Melder:** GW1504.001

**Opmerking melder:**

--

**Kenmerk bevoegd gezag:** --

**Naam behandelaar:** --

**Opmerking bevoegd gezag:** --

**Indicatie 'Volledig':** Onbekend

**Indicatie 'Goedgekeurd':** Onbekend

**Indicatie 'Ingetrokken door melder':** Onbekend

**Indicatie 'Partij is toegepast':** Onbekend

**Indicatie 'Administratief afgehandeld':** Onbekend

**Indicatie 'Toezicht houden in het veld':** Onbekend

**Indicatie 'Toezicht gehouden in het veld':** Onbekend

**Indicatie 'Bruikbaar voor bodemkwaliteitskaart':** Onbekend

## Melding besluit bodemkwaliteit

**Meldingnummer:** 54332.1  
**Melding gedaan op:** 04-10-2011  
**Melding type:** Toepassing partij  
**Melding gedaan door:** Edelzand brekerij BV

[Redacted]

[Redacted]

[Redacted]

**Melding gedaan namens:** N.v.t.

**Status:** Verzonden



## 1. Algemene gegevens van de toepasser / eigenaar

**Naam** van Nieuwpoort Bouwgrondstoffen  
**Postadres** Waage Naak 15 15  
6019AA Wesseem  
**Telefoonnummer** 0475562344  
**Faxnummer** 0475562347  
**E-mailadres** [redacted]  
**Contactpersoon**  
**Naam** [redacted]  
**Telefoonnummer** 0475562344  
**Mobielnummer** [redacted]  
**E-mailadres** [redacted]

## 2. Algemene gegevens van de toepasser / uitvoerder

**Naam** van Nieuwpoort Bouwgrondstoffen  
**Postadres** Waage Naak 15  
6019AA Wesseem  
**Telefoonnummer** 0475562344  
**Faxnummer** 0475562347  
**E-mailadres** [redacted]  
**Contactpersoon**  
**Naam** [redacted]  
**Telefoonnummer** 0475562344  
**Mobielnummer** [redacted]  
**E-mailadres** [redacted]

## 3. Beoogde toepassing bouwstoffen, grond of baggerspecie

**Toegepast materiaal:** Baggerspecie  
**Toepassingstype:** Toepassing in grootschalige bodemtoepassing  
**GBT Kern of Leeflaag:** Kern  
**Toepassingsgebied:** In / op de waterbodem in anaëroob milieu  
**Tijdelijke opslag:** Nee

## 4. Project details

<b>Naam:</b>	Ketelmeer
<b>Startdatum:</b>	5-10-2011
<b>Einddatum:</b>	31-12-2011

## 5. Toepassing details

### Toe te passen partij

<b>Startdatum:</b>	05-10-2011
<b>Afrondingsdatum:</b>	31-12-2011
<b>Materiaal hoeveelheid:</b>	16000 m <sup>3</sup>

### Toepassing

<b>Laagdikte (m):</b>	--
<b>Laagdikte volume (m<sup>3</sup>):</b>	--
<b>Laagdikte beschrijving:</b>	--
<b>Leeflaag dikte (m):</b>	--
<b>Leeflaag volume (m<sup>3</sup>):</b>	--
<b>Leeflaag beschrijving:</b>	--

### Rapport

<b>Naam organisatie die rapport geschreven heeft:</b>	--
<b>Rapportnummer:</b>	--

## 6. Adresgegevens van de toepassingslocatie

<b>Adres:</b>	--
<b>Postcode:</b>	--
<b>Plaats:</b>	Kampen
<b>X-coördinaat:</b>	182942
<b>Y-coördinaat:</b>	512854
<b>Bodemlaag hoogte t.o.v. maaiveld:</b>	--
<b>Omschrijving:</b>	De toepassingslocatie is het oude vergunde gebied van Zandzuiger de IJssel alwaar enkele overdieptes dienen te worden opgevuld.

### Plattegrond



**Bijgevoegde plattegronden:** 15230042-pl110808-10-25mx5m--AtmH---  
Meet (2).pdf  
1523-RAPP-2011-001 (3).pdf

## 7. Gegevens van de locatie van herkomst

**Grondbewerkingsinrichting:** --  
**Adres:** --  
**Postcode:** --  
**Plaats:** Dronten  
**X-coördinaat:** 180878  
**Y-coördinaat:** 510840  
**Bodemlaag hoogte t.o.v. maaiveld:** --  
**Omschrijving:** De locatie van herkomst betreft het huidige vergunde ontgrondingsgebied (OG WSV 2011.02) van zandzuiger de IJssel.

### Plattegrond

**Bijgevoegde plattegronden:** IJssel Oppervlakte uitbreiding CAD 14-6-2010.pdf

## 8. Wie is bevoegd gezag voor de toepassing

**Bevoegd Gezag Type:** Rijkswaterstaat  
**Bevoegd Gezag**  
**Naam:** Rijkswaterstaat IJsselmeergebied  
**Afdeling:** --  
**Adres:** Postbus 600  
**Postcode:** 8200AP  
**Plaats:** LELYSTAD  
**Telefoonnummer:** 0320-299002  
**Faxnummer:** 0320-234300

## 9. Bodemfunctieklassering en bodemkwaliteitsklasse ter plaatse van de toepassing

**Waterbodemfunctieklassering:** Klasse A

## 10. Milieuhygiënische verklaringen

<b>Milieuhygiënische verklaringen:</b>	Verklaring op basis van bodemonderzoek
<b>Naam erkende uitvoerende instantie</b>	Grontmij Nederland BV
<b>Rapportnummer</b>	99055963
	--
<b>Milieuhygiënische verklaringen:</b>	Grontmij deel 1 van 2.pdf Grontmij deel 2 van 2.pdf
<b>Kwaliteitgegevens bestand:</b>	--

## 11. Fysische gegevens van de toe te passen grond of baggerspecie

<b>Lutum-fractie:</b>	--
<b>Organische stof gehalte:</b>	--
<b>% Bodenvreemd materiaal (Afval):</b>	--
<b>% Bodenvreemd materiaal (Puin):</b>	--

## 12. Kwaliteitsgegevens van de toe te passen grond of baggerspecie

<b>Lutum-Stof:</b>	<b>Gehalte:</b>	<b>Emissie:</b>
--	--	--

## 13. Status (Bevoegd Gezag)

**Kenmerk Melder:** KB/IJssel

### Opmerking melder:

Deze melding betreft het verplaatsen van baggerspecie over een afstand van tweehonderd meter middels splijtbakken. De door zandzuiger de IJssel gewonnen specie zal opgevangen worden in splijtbakken en in het voormalige consessiegebied gedeponereerd worden t.b.v. de ophoging van enkele overdieptes.

<b>Kenmerk bevoegd gezag:</b>	--
<b>Naam behandelaar:</b>	--
<b>Opmerking bevoegd gezag:</b>	--
<b>Indicatie 'Volledig':</b>	Onbekend



<b>Indicatie 'Goedgekeurd':</b>	Onbekend
<b>Indicatie 'Ingetrokken door melder':</b>	Onbekend
<b>Indicatie 'Partij is toegepast':</b>	Onbekend
<b>Indicatie 'Administratief afgehandeld':</b>	Onbekend
<b>Indicatie 'Toezicht houden in het veld':</b>	Onbekend
<b>Indicatie 'Toezicht gehouden in het veld':</b>	Onbekend
<b>Indicatie 'Bruikbaar voor bodemkwaliteitskaart':</b>	Onbekend

## Melding besluit bodemkwaliteit

**Meldingnummer:** 55012.0  
**Melding gedaan op:** 03-02-2012  
**Melding type:** Toepassing partij  
**Melding gedaan door:** Ploegam b.v.  
[REDACTED]  
[REDACTED]  
info@ploegam.nl  
**Melding gedaan namens:** N.v.t.  
**Status:** Verzonden



## 1. Algemene gegevens van de toepasser / eigenaar

**Naam** hoog heemraadschap hollands noorder kwatier

**Postadres** Schepenmakersdijk 16  
1135AG Edam

**Telefoonnummer** 02299663000

**Faxnummer** 02299663333

**E-mailadres** info@hhnk.nl

### Contactpersoon

**Naam** [REDACTED]

**Telefoonnummer** --

**Mobielnummer** [REDACTED]

**E-mailadres** info@tabc.nl

## 2. Algemene gegevens van de toepasser / uitvoerder

**Naam** comb.van den Biggelaar b.v./Ploegam b.v.

**Postadres** Oude Weistraat 17  
5334LK Velddriel

**Telefoonnummer** 0418636000

**Faxnummer** 0418634421

**E-mailadres** info@ploegam.nl

### Contactpersoon

**Naam** [REDACTED]

**Telefoonnummer** [REDACTED]

**Mobielnummer** [REDACTED]

**E-mailadres** [REDACTED]

## 3. Beoogde toepassing bouwstoffen, grond of baggerspecie

**Toegepast materiaal:** Bouwstof Hertoepassing

**Toepassingtype:** Toepassing bouwstof met gebruik van vrijstelling van informatieplicht bij hergebruik

**Toepassingsgebied:** --

**Tijdelijke opslag:** Nee

## 4. Project details

**Naam:** zuiderdijk van drechterland sectie 5 tot en met 12  
**Startdatum:** 1-12-2011  
**Einddatum:** 1-6-2012

## 5. Toepassing details

### Toe te passen partij

**Startdatum:** 01-12-2011  
**Afrondingsdatum:** 27-06-2012  
**Materiaal hoeveelheid:** 6000 m<sup>3</sup>  
**Bouwstof:** Waterbouwsteen voor toepassing in de GWW

## 6. Adresgegevens van de toepassingslocatie

**Adres:** Zuiderdijk  
**Postcode:** --  
**Plaats:** venhuizen  
**X-coördinaat:** 142243  
**Y-coördinaat:** 516575  
**Bodemlaag hoogte t.o.v. maaiveld:** --  
**Omschrijving:** -1-12-2011 Het verzoek van de Directie UAV HNK is om de Noordse stenen vanuit depot 6 tijdelijk op te slaan op de positie van de oude loswal in sectie 6b/c. Dit is besproken met RWS. Combinatie dient hier Bbk melding van verrichten. Na melding kan direct worden gestart met het verwijderen van de Noordse stenen.  
- Het uiteindelijk verwerken van de noordse stenen op het onderwater talud langs sectie 6 c is vergunningsplichtig. Vergunning traject wordt opgestart door ons. Verwachte doorloop tijd is 8 weken na indienen van de vergunning.  
BETREFT DEZE PARTIJ IS ER MET [REDACTED] [REDACTED] RWS AL EERDER DEZE MAAND CONTACT GEWEEST MET [REDACTED] [REDACTED] BETREFT DE STATUS VAN DE MELDING!  
VOOR MIJ ONDUIDELIJKE REDEN IS HET MELDNUMMER 55012.0 IN MIJN ACCAUNT OP CONCEPTSTATUS BLIJVEN STAAN!>B> [REDACTED].

### Plattegrond

**Plattegrond:**





© TMS-XML Tensing-SKS/Andes/NavTech

## 7. Gegevens van de locatie van herkomst

<b>Grondbewerkingsinrichting:</b>	--
<b>Adres:</b>	zuiderdijk
<b>Postcode:</b>	--
<b>Plaats:</b>	venhuizen
<b>X-coördinaat:</b>	141931
<b>Y-coördinaat:</b>	516771
<b>Omschrijving:</b>	<p>Het betreft 6000m3 noordsesteen welke in tussendepot sectie 6 liggen.</p> <p>Dit is een gedeelte Noordse steen dat over is uit de sectie 5Ben5D en 6B.</p> <p>Het depot 6 dient te worden verwijderd voor 23-12-2011.</p>

[Plattegrond](#)

Plattegrond:



## 8. Wie is bevoegd gezag voor de toepassing

**Bevoegd Gezag Type:** Rijkswaterstaat

### Bevoegd Gezag

**Naam:** Rijkswaterstaat IJsselmeergebied

**Afdeling:** --

**Adres:** Postbus 600

**Postcode:** 8200AP

**Plaats:** LELYSTAD

**Telefoonnummer:** 0320-299002

**Faxnummer:** 0320-234300

## 9. Status (Bevoegd Gezag)

**Kenmerk Melder:** BW22

### Opmerking melder:

Betreft deze melding dient er overleg te komen met .  
zie mail.

**Kenmerk bevoegd gezag:** --

**Naam behandelaar:** --

**Opmerking bevoegd gezag:** --

**Indicatie 'Volledig':** Onbekend

**Indicatie 'Goedgekeurd':** Onbekend

**Indicatie 'Ingetrokken door melder':** Onbekend

**Indicatie 'Partij is toegepast':** Onbekend

**Indicatie 'Administratief afgehandeld':** Onbekend

**Indicatie 'Toezicht houden in het veld':** Onbekend

**Indicatie 'Toezicht gehouden in het veld':** Onbekend

**Indicatie 'Bruikbaar voor bodemkwaliteitskaart':** Onbekend



## Melding besluit bodemkwaliteit

**Meldingnummer:** 55013.0  
**Melding gedaan op:** 07-10-2011  
**Melding type:** Toepassing partij  
**Melding gedaan door:** Ploegam b.v.  
[REDACTED]  
[REDACTED]  
info@ploegam.nl  
**Melding gedaan namens:** N.v.t.  
**Status:** Verzonden

## 1. Algemene gegevens van de toepasser / eigenaar

**Naam** hoog heemraadschap hollands noorder kwatier

**Postadres** Schepenmakersdijk 16  
1135AG Edam

**Telefoonnummer** 02299663000

**Faxnummer** 02299663333

**E-mailadres** info@hhnk.nl

### Contactpersoon

**Naam** [REDACTED]

**Telefoonnummer** [REDACTED]

**Mobielnummer** --

**E-mailadres** [REDACTED]

## 2. Algemene gegevens van de toepasser / uitvoerder

**Naam** comb.van den Biggelaar b.v./Ploegam b.v.

**Postadres** Oude Weistraat 17  
5334LK Velddriel

**Telefoonnummer** 0418636000

**Faxnummer** 0418634421

**E-mailadres** info@ploegam.nl

### Contactpersoon

**Naam** [REDACTED]

**Telefoonnummer** [REDACTED]

**Mobielnummer** [REDACTED]

**E-mailadres** [REDACTED]

## 3. Beoogde toepassing bouwstoffen, grond of baggerspecie

**Toegepast materiaal:** Grond

**Toepassingtype:** Toepassing op natte bodem volgens generiek toetsingskader

**Toepassingsgebied:** --

**Tijdelijke opslag:** Nee

## 4. Project details

**Naam:** zuiderdijk van drechterland sectie 5 tot en met 12  
**Startdatum:** 11-9-2007  
**Einddatum:** 5-12-2011

## 5. Toepassing details

### Toe te passen partij

**Startdatum:** 14-10-2011  
**Afrondingsdatum:** 31-12-2011  
**Materiaal hoeveelheid:** 25000 ton

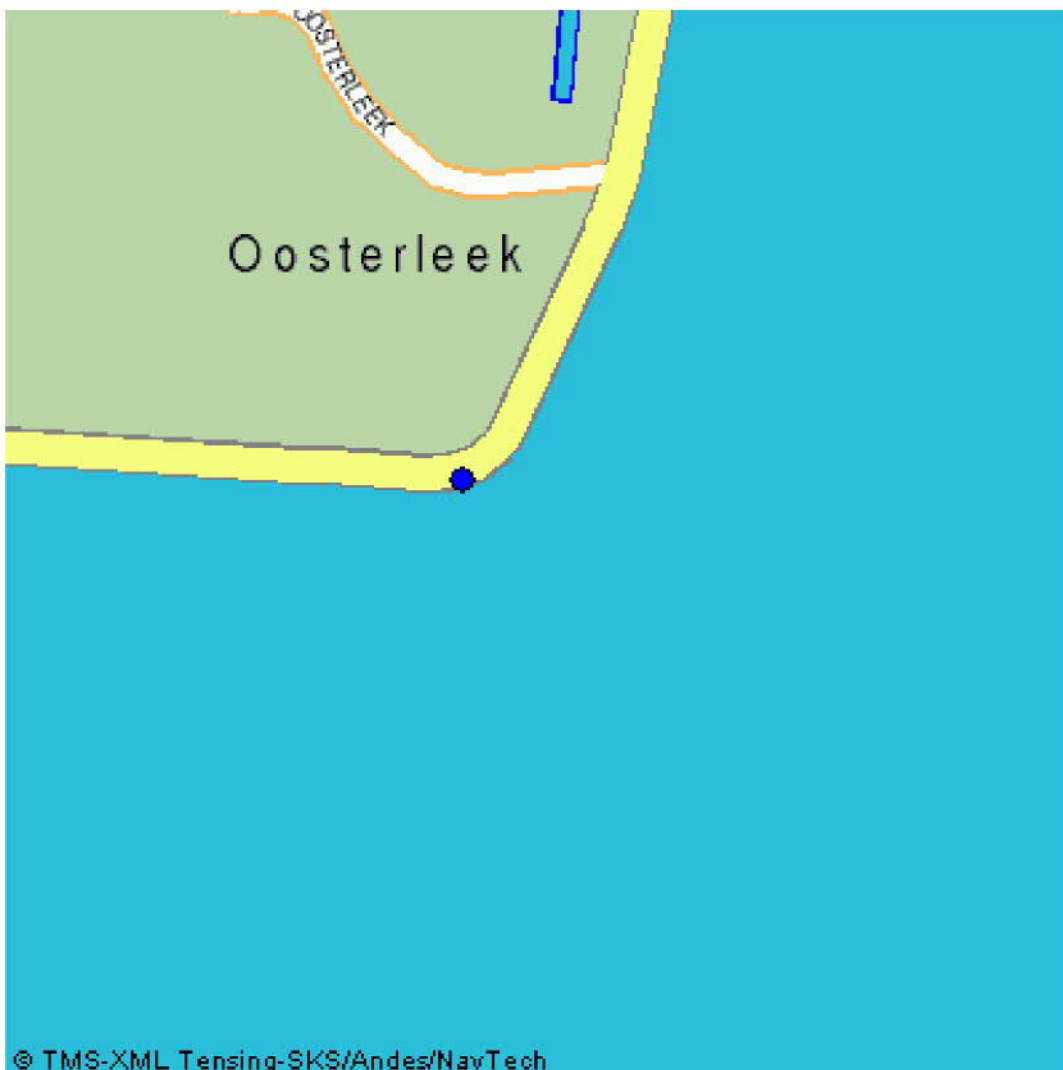


## 6. Adresgegevens van de toepassingslocatie

<b>Adres:</b>	zuiderdijk
<b>Postcode:</b>	1606mg
<b>Plaats:</b>	venhuizen
<b>X-coördinaat:</b>	142188
<b>Y-coördinaat:</b>	516580
<b>Bodemlaag hoogte t.o.v. maaiveld:</b>	3,00
<b>Omschrijving:</b>	Afdeklaag dijk profiel kei erosie I buitendijks sectie 5-12.

### Plattegrond

Plattegrond:



## 7. Gegevens van de locatie van herkomst

Grondbewerkingsinrichting:	--
Adres:	empersedijk ong.
Postcode:	--
Plaats:	gewande
X-coördinaat:	151909
Y-coördinaat:	417413
Bodemlaag hoogte t.o.v. maaiveld:	--
Omschrijving:	Leverantie <span style="background-color: #cccccc; border: 1px solid black; padding: 0 5px;"> </span> GMG BRL 9335 volgens certificaat KIWA,K4147/03

### Plattegrond

Plattegrond:



## 8. Wie is bevoegd gezag voor de toepassing

<b>Bevoegd Gezag Type:</b>	Rijkswaterstaat
<b>Bevoegd Gezag</b>	
<b>Naam:</b>	Rijkswaterstaat IJsselmeergebied
<b>Afdeling:</b>	--
<b>Adres:</b>	Postbus 600
<b>Postcode:</b>	8200AP
<b>Plaats:</b>	LELYSTAD
<b>Telefoonnummer:</b>	0320-299002
<b>Faxnummer:</b>	0320-234300

## 9. Bodemfunctieklassse en bodemkwaliteitsklasse ter plaatse van de toepassing

<b>Waterbodemfunctieklassse:</b>	Voldoet aan de achtergrondwaarden (AW 2000)
----------------------------------	---------------------------------------------

## 10. Milieuhygiënische verklaringen

<b>Milieuhygiënische verklaringen:</b>	Partijkeuring
<b>Naam Producent</b>	GMG Grondbank
<b>Certificaatnummer</b>	15610
	--
<b>Kwaliteitgegevens bestand:</b>	--

## 11. Fysische gegevens van de toe te passen grond of baggerspecie

<b>Lutum-fractie:</b>	--
<b>Organische stof gehalte:</b>	--
<b>% Bodemvreemd materiaal (Afval):</b>	--
<b>% Bodemvreemd materiaal (Puin):</b>	--



## 12. Kwaliteitsgegevens van de toe te passen grond of baggerspecie

Lutum-Stof:	Gehalte:	Emissie:
--	--	--

## 13. Status (Bevoegd Gezag)

**Kenmerk Melder:** Gewande

### Opmerking melder:

Overeenkomst combinatie Biggelaar Ploegam 3-10-2011.  
Klei erosie | GMG-Grondbank certificaat 15610

<b>Kenmerk bevoegd gezag:</b>	--
<b>Naam behandelaar:</b>	--
<b>Opmerking bevoegd gezag:</b>	--
<b>Indicatie 'Volledig':</b>	Onbekend
<b>Indicatie 'Goedgekeurd':</b>	Onbekend
<b>Indicatie 'Ingetrokken door melder':</b>	Onbekend
<b>Indicatie 'Partij is toegepast':</b>	Onbekend
<b>Indicatie 'Administratief afgehandeld':</b>	Onbekend
<b>Indicatie 'Toezicht houden in het veld':</b>	Onbekend
<b>Indicatie 'Toezicht gehouden in het veld':</b>	Onbekend
<b>Indicatie 'Bruikbaar voor bodemkwaliteitskaart':</b>	Onbekend

## Melding besluit bodemkwaliteit

**Meldingnummer:** 55025.0  
**Melding gedaan op:** 07-10-2011  
**Melding type:** Werk schone grond  
**Melding gedaan door:** De Vries & van de Wiel  
[REDACTED]  
[REDACTED]  
[info@vw-deme.nl](mailto:info@vw-deme.nl)  
**Melding gedaan namens:** N.v.t.  
**Status:** Verzonden

## 1. Algemene gegevens van de toepasser / eigenaar

**Naam** Rijkswaterstaat IJsselmeergebied

**Postadres** Zuiderwagenplein 2  
8200AP Lelystad

**Telefoonnummer** 0320299111

**Faxnummer** 0320234200

**E-mailadres** --

### Contactpersoon

**Naam** 

**Telefoonnummer** --

**Mobielnummer** --

**E-mailadres** 

## 2. Project details

**Naam:** VAL 6 (aanvullen)

**Startdatum:** 1-10-2011

**Einddatum:** 1-1-2016



### 3. Adresgegevens van de toepassingslocatie

**Adres:** --  
**Postcode:** --  
**Plaats:** Lemmer  
**X-coördinaat:** 173118  
**Y-coördinaat:** 538409  
**Bodemlaag hoogte t.o.v. maaiveld:** -11,90  
**Omschrijving:** NW Baggerstortvak VAK 4

#### Plattegrond

**Bijgevoegde plattegronden:** 11-05-18 rapportage klei Hanson,  
20110503.pdf

**Plattegrond:**



#### 4. Wie is bevoegd gezag voor de toepassing

**Bevoegd Gezag Type:** Rijkswaterstaat

##### Bevoegd Gezag

**Naam:** Rijkswaterstaat IJsselmeergebied

**Afdeling:** --

**Adres:** Postbus 600

**Postcode:** 8200AP

**Plaats:** LELYSTAD

**Telefoonnummer:** 0320-299002

**Faxnummer:** 0320-234300

#### 5. Status (Bevoegd Gezag)

**Kenmerk Melder:** IKL/JSI 3111

**Opmerking melder:**

Rapportage toegevoegd

**Kenmerk bevoegd gezag:** --

**Naam behandelaar:** --

**Opmerking bevoegd gezag:** --

**Indicatie 'Volledig':** Onbekend

**Indicatie 'Goedgekeurd':** Onbekend

**Indicatie 'Ingetrokken door melder':** Onbekend

**Indicatie 'Partij is toegepast':** Onbekend

**Indicatie 'Administratief afgehandeld':** Onbekend

**Indicatie 'Toezicht houden in het veld':** Onbekend

**Indicatie 'Toezicht gehouden in het veld':** Onbekend

**Indicatie 'Bruikbaar voor bodemkwaliteitskaart':** Onbekend

## Melding besluit bodemkwaliteit

**Meldingnummer:** 55025.1  
**Melding gedaan op:** 10-10-2011  
**Melding type:** Werk schone grond  
**Melding gedaan door:** De Vries & van de Wiel  
[REDACTED]  
0224 211 211  
info@vw-deme.nl  
**Melding gedaan namens:** N.v.t.  
**Status:** Verzonden



## 1. Algemene gegevens van de toepasser / eigenaar

**Naam** VOF de Sudwesthoek

**Postadres** Postbus 218  
1740AE Schagen

**Telefoonnummer** 0224211211

**Faxnummer** 0224211299

**E-mailadres** --

### Contactpersoon

**Naam** [REDACTED]

**Telefoonnummer** --

**Mobielnummer** [REDACTED]

**E-mailadres** [REDACTED]

## 2. Project details

**Naam:** VAL 6 (aanvullen)

**Startdatum:** 1-10-2011

**Einddatum:** 1-1-2016

### 3. Adresgegevens van de toepassingslocatie

**Adres:** --  
**Postcode:** --  
**Plaats:** Lemmer  
**X-coördinaat:** 173118  
**Y-coördinaat:** 538409  
**Bodemlaag hoogte t.o.v. maaiveld:** -11,90  
**Omschrijving:** NW Baggerstortvak VAK 4

#### Plattegrond

**Bijgevoegde plattegronden:** 11-05-18 rapportage klei Hanson,  
20110503.pdf

**Plattegrond:**



#### 4. Wie is bevoegd gezag voor de toepassing

**Bevoegd Gezag Type:** Rijkswaterstaat

##### Bevoegd Gezag

**Naam:** Rijkswaterstaat IJsselmeergebied

**Afdeling:** --

**Adres:** Postbus 600

**Postcode:** 8200AP

**Plaats:** LELYSTAD

**Telefoonnummer:** 0320-299002

**Faxnummer:** 0320-234300

#### 5. Status (Bevoegd Gezag)

**Kenmerk Melder:** IKL/JSI 3111

**Opmerking melder:**

Rapportage toegevoegd

**Kenmerk bevoegd gezag:** --

**Naam behandelaar:** --

**Opmerking bevoegd gezag:** --

**Indicatie 'Volledig':** Onbekend

**Indicatie 'Goedgekeurd':** Onbekend

**Indicatie 'Ingetrokken door melder':** Onbekend

**Indicatie 'Partij is toegepast':** Onbekend

**Indicatie 'Administratief afgehandeld':** Onbekend

**Indicatie 'Toezicht houden in het veld':** Onbekend

**Indicatie 'Toezicht gehouden in het veld':** Onbekend

**Indicatie 'Bruikbaar voor bodemkwaliteitskaart':** Onbekend



## Melding besluit bodemkwaliteit

**Meldingnummer:** 56583.0  
**Melding gedaan op:** 26-10-2011  
**Melding type:** Toepassing partij  
**Melding gedaan door:** Aannemingsmaatschappij Van  
Gelder  
[REDACTED]  
0525659888  
aannemingsmaatschappij@van  
gelder.com  
**Melding gedaan namens:** N.v.t.  
**Status:** Verzonden

## 1. Algemene gegevens van de toepasser / eigenaar

**Naam** Aannemingsmaatschappij Van Gelder BV  
**Postadres** JP Broekhovenstraat 36  
8081HC Elburg  
**Telefoonnummer** 0525-659888  
**Faxnummer** 0525-685471  
**E-mailadres** aannemingsmaatschappij@vangelder.com

### Contactpersoon

**Naam** [REDACTED]  
**Telefoonnummer** [REDACTED]  
**Mobielnummer** --  
**E-mailadres** [REDACTED]

## 2. Algemene gegevens van de toepasser / uitvoerder

**Naam** Aannemingsmaatschappij Van Gelder BV  
**Postadres** JP Broekhovenstraat 36  
8081HC Elburg  
**Telefoonnummer** 0525659888  
**Faxnummer** 0525685471  
**E-mailadres** --

### Contactpersoon

**Naam** [REDACTED]  
**Telefoonnummer** [REDACTED]  
**Mobielnummer** --  
**E-mailadres** [REDACTED]

## 3. Beoogde toepassing bouwstoffen, grond of baggerspecie

**Toegepast materiaal:** Baggerspecie  
**Toepassingstype:** Toepassing op natte bodem volgens generiek toetsingskader  
**Toepassingsgebied:** --  
**Tijdelijke opslag:** Nee

## 4. Project details

<b>Naam:</b>	Kuststrook-oost Bunschoten
<b>Startdatum:</b>	26-9-2011
<b>Einddatum:</b>	31-7-2013

## 5. Toepassing details

### Toe te passen partij

<b>Startdatum:</b>	30-11-2011
<b>Afrondingsdatum:</b>	29-02-2012
<b>Materiaal hoeveelheid:</b>	300 m <sup>3</sup>



## 6. Adresgegevens van de toepassingslocatie

**Adres:** Kuststrook Eemeer  
**Postcode:** 3751AA  
**Plaats:** Bunschoten-spakenburg  
**X-coördinaat:** 154829  
**Y-coördinaat:** 474189  
**Bodemlaag hoogte t.o.v. maaiveld:** 1,00  
**Omschrijving:** Toepassing op waterbodembodem klasse B, ter plaatse van uitbreiding rietzone

### Plattegrond

**Bijgevoegde plattegronden:** Situatie grondstroom bagger klasse B.pdf  
**Plattegrond:**



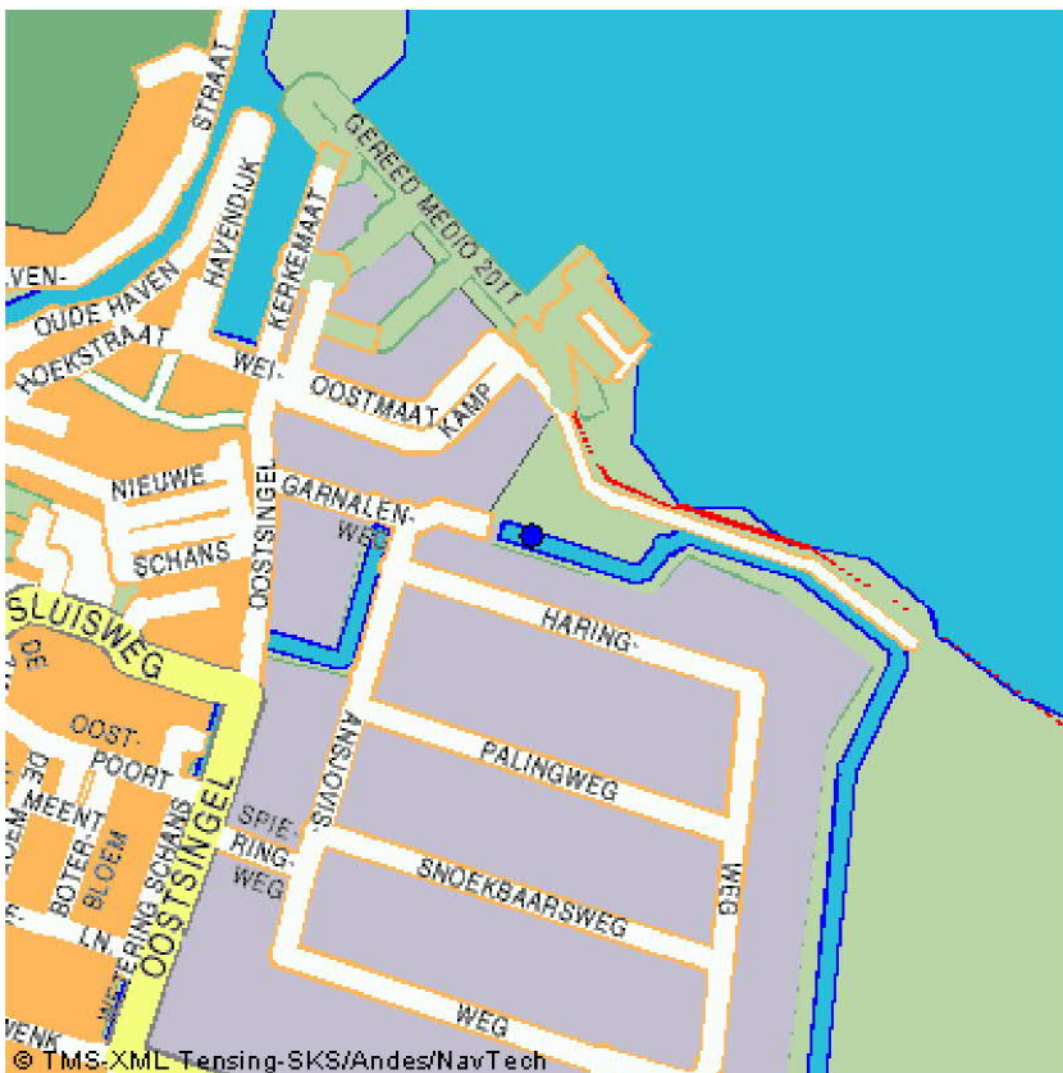
## 7. Gegevens van de locatie van herkomst

<b>Grondbewerkingsinrichting:</b>	--
<b>Adres:</b>	Garnalenweg-Oostdijk
<b>Postcode:</b>	3751AA
<b>Plaats:</b>	Bunschoten-spakenburg
<b>X-coördinaat:</b>	154821
<b>Y-coördinaat:</b>	473913
<b>Bodemlaag hoogte t.o.v. maaiveld:</b>	1,00
<b>Omschrijving:</b>	Vrijkomende bagger (klasse B) uit watergang wordt in een depot gezet om in te dikken tot schopvast materiaal

### Plattegrond

**Bijgevoegde plattegronden:** Situatie grondstroom bagger klasse B.pdf

**Plattegrond:**



## 8. Wie is bevoegd gezag voor de toepassing

<b>Bevoegd Gezag Type:</b>	Rijkswaterstaat
<b>Bevoegd Gezag</b>	
<b>Naam:</b>	Rijkswaterstaat IJsselmeergebied
<b>Afdeling:</b>	--
<b>Adres:</b>	Postbus 600
<b>Postcode:</b>	8200AP
<b>Plaats:</b>	LELYSTAD
<b>Telefoonnummer:</b>	0320-299002
<b>Faxnummer:</b>	0320-234300

## 9. Bodemfunctieklassse en bodemkwaliteitsklasse ter plaatse van de toepassing

<b>Waterbodemfunctieklassse:</b>	Klasse B
----------------------------------	----------

## 10. Milieuhygiënische verklaringen

<b>Milieuhygiënische verklaringen:</b>	Verklaring op basis van bodemonderzoek
<b>Naam erkende uitvoerende instantie</b>	PJ Milieu B.V.
<b>Rapportnummer</b>	1143701C
	--
<b>Milieuhygiënische verklaringen:</b>	1143701C rapport digitaal.pdf
	0902803C digitaal rapport.pdf
<b>Kwaliteitgegevens bestand:</b>	--

## 11. Fysische gegevens van de toe te passen grond of baggerspecie

<b>Lutum-fractie:</b>	--
<b>Organische stof gehalte:</b>	--
<b>% Bodemvreemd materiaal (Afval):</b>	--
<b>% Bodemvreemd materiaal (Puin):</b>	--



## 12. Kwaliteitsgegevens van de toe te passen grond of baggerspecie

Lutum-Stof:	Gehalte:	Emissie:
--	--	--

## 13. Status (Bevoegd Gezag)

Kenmerk Melder: GW1504.005

Opmerking melder:

--

Kenmerk bevoegd gezag: --

Naam behandelaar: --

Opmerking bevoegd gezag: --

Indicatie 'Volledig': Onbekend

Indicatie 'Goedgekeurd': Onbekend

Indicatie 'Ingetrokken door melder': Onbekend

Indicatie 'Partij is toegepast': Onbekend

Indicatie 'Administratief afgehandeld': Onbekend

Indicatie 'Toezicht houden in het veld': Onbekend

Indicatie 'Toezicht gehouden in het veld': Onbekend

Indicatie 'Bruikbaar voor bodemkwaliteitskaart': Onbekend

## Melding besluit bodemkwaliteit

**Meldingnummer:** 57295.0  
**Melding gedaan op:** 03-11-2011  
**Melding type:** Toepassing partij  
**Melding gedaan door:** De Vries & van de Wiel  
████████████████████  
0224 211 211  
info@vw-deme.nl  
**Melding gedaan namens:** N.v.t.  
**Status:** Verzonden

## 1. Algemene gegevens van de toepasser / eigenaar

**Naam** VOF de Sudwesthoek  
**Postadres** Postbus 218  
1741AE Schagen  
**Telefoonnummer** 0224211211  
**Faxnummer** 0224211299  
**E-mailadres** info@vw-deme.nl

### Contactpersoon

**Naam** [REDACTED]  
**Telefoonnummer** [REDACTED]  
**Mobielnummer** [REDACTED]  
**E-mailadres** [REDACTED]

## 2. Algemene gegevens van de toepasser / uitvoerder

**Naam** VOF de Sudwesthoek  
**Postadres** Postbus 218  
1740AE Schagen  
**Telefoonnummer** 0224211211  
**Faxnummer** 0224211299  
**E-mailadres** info@vw-deme.nl

### Contactpersoon

**Naam** [REDACTED]  
**Telefoonnummer** [REDACTED]  
**Mobielnummer** [REDACTED]  
**E-mailadres** [REDACTED]

## 3. Beoogde toepassing bouwstoffen, grond of baggerspecie

**Toegepast materiaal:** Baggerspecie  
**Toepassingstype:** Toepassing in grootschalige bodemtoepassing  
**GBT Kern of Leeftlaag:** Kern  
**Toepassingsgebied:** In / op de waterbodem in anaëroob milieu  
**Tijdelijke opslag:** Nee



## 4. Project details

<b>Naam:</b>	VAL 6 (aanvullen)
<b>Startdatum:</b>	1-10-2011
<b>Einddatum:</b>	1-1-2016

## 5. Toepassing details

### Toe te passen partij

<b>Startdatum:</b>	01-12-2011
<b>Afrondingsdatum:</b>	01-02-2012
<b>Materiaal hoeveelheid:</b>	1350 m <sup>3</sup>

### Toepassing

<b>Laagdikte (m):</b>	--
<b>Laagdikte volume (m<sup>3</sup>):</b>	--
<b>Laagdikte beschrijving:</b>	--
<b>Leeflaag dikte (m):</b>	--
<b>Leeflaag volume (m<sup>3</sup>):</b>	--
<b>Leeflaag beschrijving:</b>	--

### Rapport

<b>Naam organisatie die rapport geschreven heeft:</b>	--
<b>Rapportnummer:</b>	--

## 6. Adresgegevens van de toepassingslocatie

**Adres:** --  
**Postcode:** --  
**Plaats:** Lemmer  
**X-coördinaat:** 173118  
**Y-coördinaat:** 538409  
**Bodemlaag hoogte t.o.v. maaiveld:** -11,90  
**Omschrijving:** NW Baggerstortvak VAK 4

### Plattegrond

Plattegrond:



## 7. Gegevens van de locatie van herkomst

<b>Grondbewerkingsinrichting:</b>	Grond- en Bouwstoffenbank Nederland v.o.f., TOP Mo
<b>Adres:</b>	Duinkerkestraat 100
<b>Postcode:</b>	9723BT
<b>Plaats:</b>	Groningen
<b>X-coördinaat:</b>	237196
<b>Y-coördinaat:</b>	579645
<b>Bodemlaag hoogte t.o.v. maaiveld:</b>	2,00
<b>Omschrijving:</b>	Opslag partij schone grond.

### Plattegrond

## 8. Wie is bevoegd gezag voor de toepassing

<b>Bevoegd Gezag Type:</b>	Rijkswaterstaat
----------------------------	-----------------

### Bevoegd Gezag

<b>Naam:</b>	Rijkswaterstaat IJsselmeergebied
<b>Afdeling:</b>	--
<b>Adres:</b>	Postbus 600
<b>Postcode:</b>	8200AP
<b>Plaats:</b>	LELYSTAD
<b>Telefoonnummer:</b>	0320-299002
<b>Faxnummer:</b>	0320-234300

## 9. Bodemfunctieklaas en bodemkwaliteitsklaas ter plaatse van de toepassing

<b>Waterbodemfunctieklaas:</b>	Voldoet aan de achtergrondwaarden (AW 2000)
--------------------------------	---------------------------------------------

## 10. Milieuhygiënische verklaringen

<b>Milieuhygiënische verklaringen:</b>	Partijkeuring
<b>Naam Producent</b>	Terrascan B.V.
<b>Certificaatnummer</b>	T.11.6464/2 d.d. nov 2011



--  
**Milieuhygiënische verklaringen:** 11-11-01 rapportage T.11.6464-2.pdf  
**Kwaliteitgegevens bestand:** --

## 11. Fysische gegevens van de toe te passen grond of baggerspecie

**Lutum-fractie:** 15,00 % w/w  
**Organische stof gehalte:** 17,00 % w/w  
**% Bodemvreemd materiaal (Afval):** --  
**% Bodemvreemd materiaal (Puin):** --

## 12. Kwaliteitsgegevens van de toe te passen grond of baggerspecie

<b>Stof:</b>	<b>Gehalte:</b>	<b>Emissie:</b>
barium (Ba)	35 mg/kg ds	--
cadmium (Cd)	0,12 mg/kg ds	--
kobalt (Co)	6,2 mg/kg ds	--
koper (Cu)	24 mg/kg ds	--
kwik (Hg)	0,26 mg/kg ds	--
lood (Pb)	87 mg/kg ds	--
molybdeen (Mo)	1,1 mg/kg ds	--
nikkel (Ni)	17 mg/kg ds	--
zink (Zn)	75 mg/kg ds	--
PAK's totaal (som 10)	24 mg/kg ds	--
Minerale olie C10 - C40	110 mg/kg ds	--
PCB's (som 7)	0,0049 mg/kg ds	--

## 13. Status (Bevoegd Gezag)

**Kenmerk Melder:** JSI/IKL 3111  
**Opmerking melder:**  
--  
**Kenmerk bevoegd gezag:** --  
**Naam behandelaar:** --  
**Opmerking bevoegd gezag:** --

<b>Indicatie 'Volledig':</b>	Onbekend
<b>Indicatie 'Goedgekeurd':</b>	Onbekend
<b>Indicatie 'Ingetrokken door melder':</b>	Onbekend
<b>Indicatie 'Partij is toegepast':</b>	Onbekend
<b>Indicatie 'Administratief afgehandeld':</b>	Onbekend
<b>Indicatie 'Toezicht houden in het veld':</b>	Onbekend
<b>Indicatie 'Toezicht gehouden in het veld':</b>	Onbekend
<b>Indicatie 'Bruikbaar voor bodemkwaliteitskaart':</b>	Onbekend

## Melding besluit bodemkwaliteit

**Meldingnummer:** 57295.1  
**Melding gedaan op:** 18-11-2011  
**Melding type:** Toepassing partij  
**Melding gedaan door:** De Vries & van de Wiel  
[REDACTED]  
0224 211 211  
info@vw-deme.nl

**Melding gedaan namens:** N.v.t.  
**Status:** Verzonden



## 1. Algemene gegevens van de toepasser / eigenaar

**Naam** VOF de Sudwesthoek  
**Postadres** Postbus 218  
1741AE Schagen  
**Telefoonnummer** 0224211211  
**Faxnummer** 0224211299  
**E-mailadres** info@vw-deme.nl

### Contactpersoon

**Naam** [REDACTED]  
**Telefoonnummer** [REDACTED]  
**Mobielnummer** [REDACTED]  
**E-mailadres** [REDACTED]

## 2. Algemene gegevens van de toepasser / uitvoerder

**Naam** VOF de Sudwesthoek  
**Postadres** Postbus 218  
1740AE Schagen  
**Telefoonnummer** 0224211211  
**Faxnummer** 0224211299  
**E-mailadres** info@vw-deme.nl

### Contactpersoon

**Naam** [REDACTED]  
**Telefoonnummer** [REDACTED]  
**Mobielnummer** [REDACTED]  
**E-mailadres** [REDACTED]

## 3. Beoogde toepassing bouwstoffen, grond of baggerspecie

**Toegepast materiaal:** Baggerspecie  
**Toepassingstype:** Toepassing in grootschalige bodemtoepassing  
**GBT Kern of Leeflaag:** Kern  
**Toepassingsgebied:** In / op de waterbodem in anaëroob milieu  
**Tijdelijke opslag:** Nee

## 4. Project details

<b>Naam:</b>	VAL 6 (aanvullen)
<b>Startdatum:</b>	1-10-2011
<b>Einddatum:</b>	1-1-2016

## 5. Toepassing details

### Toe te passen partij

<b>Startdatum:</b>	01-12-2011
<b>Afrondingsdatum:</b>	01-02-2012
<b>Materiaal hoeveelheid:</b>	1350 m <sup>3</sup>

### Toepassing

<b>Laagdikte (m):</b>	--
<b>Laagdikte volume (m<sup>3</sup>):</b>	--
<b>Laagdikte beschrijving:</b>	--
<b>Leeflaag dikte (m):</b>	--
<b>Leeflaag volume (m<sup>3</sup>):</b>	--
<b>Leeflaag beschrijving:</b>	--

### Rapport

<b>Naam organisatie die rapport geschreven heeft:</b>	--
<b>Rapportnummer:</b>	--

## 6. Adresgegevens van de toepassingslocatie

**Adres:** --  
**Postcode:** --  
**Plaats:** Lemmer  
**X-coördinaat:** 173118  
**Y-coördinaat:** 538409  
**Bodemlaag hoogte t.o.v. maaiveld:** -11,90  
**Omschrijving:** NW Baggerstortvak VAK 4

### Plattegrond

Plattegrond:





## 7. Gegevens van de locatie van herkomst

<b>Grondbewerkingsinrichting:</b>	--
<b>Adres:</b>	Noordijk 53
<b>Postcode:</b>	--
<b>Plaats:</b>	Wormerveer
<b>X-coördinaat:</b>	114640
<b>Y-coördinaat:</b>	501950
<b>Bodemlaag hoogte t.o.v. maaiveld:</b>	0,50
<b>Omschrijving:</b>	Grondbank de Zaan.

BBK melding is eerder uitgevoerd (3-11-11) en toen geweigerd. Op basis van de opmerkingen van RWS IJsselmeergebied geven wij hier reactie op. In de bijlage vindt u de antwoorden op jullie vragen/opmerkingen. (Contact RWS [REDACTED])

### Plattegrond

## 8. Wie is bevoegd gezag voor de toepassing

<b>Bevoegd Gezag Type:</b>	Rijkswaterstaat
<b>Bevoegd Gezag</b>	
<b>Naam:</b>	Rijkswaterstaat IJsselmeergebied
<b>Afdeling:</b>	--
<b>Adres:</b>	Postbus 600
<b>Postcode:</b>	8200AP
<b>Plaats:</b>	LELYSTAD
<b>Telefoonnummer:</b>	0320-299002
<b>Faxnummer:</b>	0320-234300

## 9. Bodemfunctieklassse en bodemkwaliteitsklasse ter plaatse van de toepassing

<b>Waterbodemfunctieklassse:</b>	Voldoet aan de achtergrondwaarden (AW 2000)
----------------------------------	---------------------------------------------

## 10. Milieuhygiënische verklaringen

<b>Milieuhygiënische verklaringen:</b>	Partijkeuring
<b>Naam Producent</b>	Terrascan B.V.
<b>Certificaatnummer</b>	T.11.6464/2 d.d. nov 2011
	--
<b>Milieuhygiënische verklaringen:</b>	11-11-01 rapportage T.11.6464-2.pdf
	Reactie Terrascan_Grondbank de Zaan.pdf
	toetsing land_waterbodem.pdf
<b>Kwaliteitgegevens bestand:</b>	--

## 11. Fysische gegevens van de toe te passen grond of baggerspecie

<b>Lutum-fractie:</b>	15,00 % w/w
<b>Organische stof gehalte:</b>	17,00 % w/w
<b>% Bodemvreemd materiaal (Afval):</b>	--
<b>% Bodemvreemd materiaal (Puin):</b>	--

## 12. Kwaliteitsgegevens van de toe te passen grond of baggerspecie

<b>Stof:</b>	<b>Gehalte:</b>	<b>Emissie:</b>
barium (Ba)	35 mg/kg ds	--
cadmium (Cd)	0,12 mg/kg ds	--
kobalt (Co)	6,2 mg/kg ds	--
koper (Cu)	24 mg/kg ds	--
kwik (Hg)	0,26 mg/kg ds	--
lood (Pb)	87 mg/kg ds	--
molybdeen (Mo)	1,1 mg/kg ds	--
nikkel (Ni)	17 mg/kg ds	--
zink (Zn)	75 mg/kg ds	--
PAK's totaal (som 10)	24 mg/kg ds	--
Minerale olie C10 - C40	110 mg/kg ds	--
PCB's (som 7)	0,0049 mg/kg ds	--

### 13. Status (Bevoegd Gezag)

**Kenmerk Melder:** JSI/IKL 3111

**Opmerking melder:**

18-11-2011: Als bijlage reactie toegevoegd op jullie opmerkingen op de eerder uitgevoerde BBK-melding (d.d. 3-11-2011).

**Kenmerk bevoegd gezag:** rws/scv-2011/482

**Naam behandelaar:** L. Snitsevorg

**Opmerking bevoegd gezag:** --

**Indicatie 'Volledig':** Nee

**Indicatie 'Goedgekeurd':** Nee

**Indicatie 'Ingetrokken door melder':** Onbekend

**Indicatie 'Partij is toegepast':** Onbekend

**Indicatie 'Administratief afgehandeld':** Onbekend

**Indicatie 'Toezicht houden in het veld':** Onbekend

**Indicatie 'Toezicht gehouden in het veld':** Onbekend

**Indicatie 'Bruikbaar voor bodemkwaliteitskaart':** Onbekend



## Melding besluit bodemkwaliteit

**Meldingnummer:** 57299.0  
**Melding gedaan op:** 03-11-2011  
**Melding type:** Toepassing partij  
**Melding gedaan door:** Martens en Van Oord  
[REDACTED]  
0162-474747  
info@mvogroep.nl  
**Melding gedaan namens:** N.v.t.  
**Status:** Verzonden

## 1. Algemene gegevens van de toepasser / eigenaar

<b>Naam</b>	Ontwikkelingsbedrijf Gemeente Amsterdam
<b>Postadres</b>	Weesperplein 8 1018XA Amsterdam
<b>Telefoonnummer</b>	0202511480
<b>Faxnummer</b>	0202511199
<b>E-mailadres</b>	--
<b>Contactpersoon</b>	
<b>Naam</b>	[REDACTED]
<b>Telefoonnummer</b>	--
<b>Mobielnummer</b>	--
<b>E-mailadres</b>	[REDACTED]

## 2. Algemene gegevens van de toepasser / uitvoerder

<b>Naam</b>	Martens en Van Oord
<b>Postadres</b>	Rederijweg 6 4906CX Oosterhout
<b>Telefoonnummer</b>	0162-474747
<b>Faxnummer</b>	0612-474748
<b>E-mailadres</b>	[REDACTED]
<b>Contactpersoon</b>	
<b>Naam</b>	[REDACTED]
<b>Telefoonnummer</b>	[REDACTED]
<b>Mobielnummer</b>	--
<b>E-mailadres</b>	[REDACTED]

## 3. Beoogde toepassing bouwstoffen, grond of baggerspecie

<b>Toegepast materiaal:</b>	Grond
<b>Toepassingstype:</b>	Toepassing op natte bodem volgens generiek toetsingskader
<b>Toepassingsgebied:</b>	--
<b>Tijdelijke opslag:</b>	Nee

## 4. Project details

**Naam:** Baai van Ballast  
**Startdatum:** 14-11-2011  
**Einddatum:** 27-7-2012

## 5. Toepassing details

### Toe te passen partij

**Startdatum:** 14-11-2011  
**Afrondingsdatum:** 27-07-2012  
**Materiaal hoeveelheid:** 75000 ton



## 6. Adresgegevens van de toepassingslocatie

<b>Adres:</b>	(IJmeer) Baai van Ballast
<b>Postcode:</b>	--
<b>Plaats:</b>	muiden
<b>X-coördinaat:</b>	130975
<b>Y-coördinaat:</b>	483179
<b>Bodemlaag hoogte t.o.v. maaiveld:</b>	--
<b>Omschrijving:</b>	De grond, afkomstig van de Maas) zal worden toegepast op de waterbodem van het IJmeer. In de Baai van Ballast. En zal dienen als luwtedam, zoals weergegeven op tekening 6838-01-01

### Plattegrond

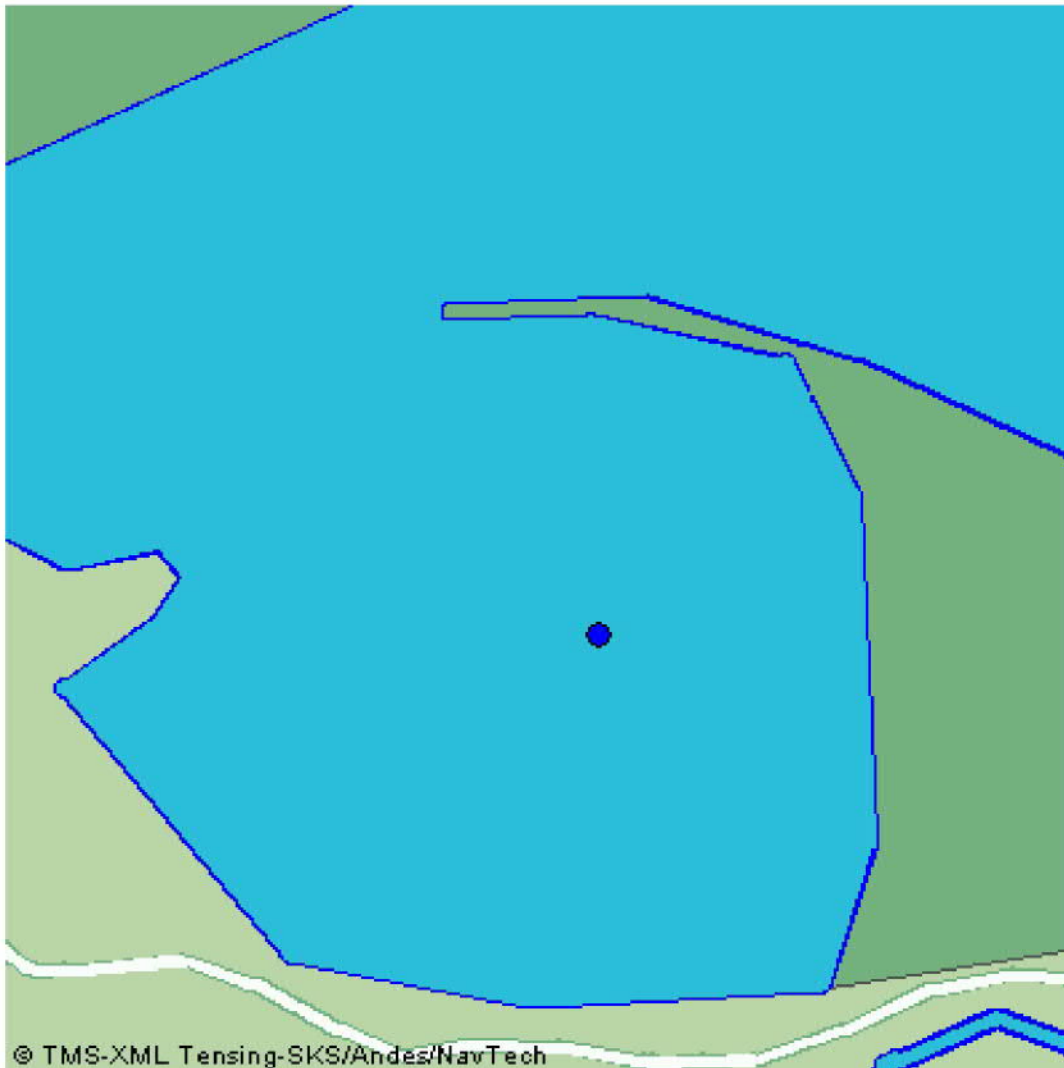
<b>Bijgevoegde plattegronden:</b>	6838-01-01.pdf Land en waterbodem onderzoek ZIJK 17 april 2009.pdf
-----------------------------------	-----------------------------------------------------------------------

**Plattegrond:**

## 7. Gegevens van de locatie van herkomst

<b>Grondbewerkingsinrichting:</b>	--
<b>Adres:</b>	Maas (natuurvriendelijke oevers)
<b>Postcode:</b>	--
<b>Plaats:</b>	balgoy
<b>X-coördinaat:</b>	--
<b>Y-coördinaat:</b>	--
<b>Bodemlaag hoogte t.o.v. maaiveld:</b>	--
<b>Omschrijving:</b>	De grond, welke toegepast wordt in het IJmeer, is afkomstig uit het project: Natuurvriendelijke oevers. Hier worden de oevers van 35 km maas heringericht. De plaats waar de grond vandaan zal komen is nog niet precies bekend, maar zal op het nog et leveren grondbewijs worden vermeld. De vrijkomende grond word geleverd met een BRL 9335 certificaat en zal voldoen aan de Achtergrondwaarde (AW-2000)

### Plattegrond



## 8. Wie is bevoegd gezag voor de toepassing

<b>Bevoegd Gezag Type:</b>	Rijkswaterstaat
<b>Bevoegd Gezag</b>	
<b>Naam:</b>	Rijkswaterstaat IJsselmeergebied
<b>Afdeling:</b>	--
<b>Adres:</b>	Postbus 600
<b>Postcode:</b>	8200AP
<b>Plaats:</b>	LELYSTAD
<b>Telefoonnummer:</b>	0320-299002
<b>Faxnummer:</b>	0320-234300

## 9. Bodemfunctieklaas en bodemkwaliteitsklaas ter plaatse van de toepassing

**Waterbodemfunctieklaas:** Voldoet aan de achtergrondwaarden (AW 2000)

## 10. Milieuhygiënische verklaringen

**Milieuhygiënische verklaringen:** Erkende kwaliteitsverklaring  
**Naam Producent** Martens en Van Oord Aannemingsbedrijf B.V.  
**Rapportnummer** K41449  
**Erkeningsnummer** K41449  
**Milieuhygiënische verklaringen:** BRL9335-2\_K41449.pdf  
projectenlijst Martens en Van Oord 2011-1.pdf  
**Kwaliteitgegevens bestand:** --

## 11. Fysische gegevens van de toe te passen grond of baggerspecie

**Lutum-fractie:** --  
**Organische stof gehalte:** --  
**% Bodemvreemd materiaal (Afval):** --  
**% Bodemvreemd materiaal (Puin):** --

## 12. Kwaliteitsgegevens van de toe te passen grond of baggerspecie

Lutum-Stof:	Gehalte:	Emissie:
--	--	--

## 13. Status (Bevoegd Gezag)

**Kenmerk Melder:** BVB00001

**Opmerking melder:**

Grondbewijs, behorende bij het BRL certificaat, zal 4 weken na de laatste levering



verstrekkt worden. Grond is afkomstig uit de onderlaag, zoals aangegeven op de projectenlijst.

<b>Kenmerk bevoegd gezag:</b>	--
<b>Naam behandelaar:</b>	--
<b>Opmerking bevoegd gezag:</b>	--
<b>Indicatie 'Volledig':</b>	Onbekend
<b>Indicatie 'Goedgekeurd':</b>	Onbekend
<b>Indicatie 'Ingetrokken door melder':</b>	Onbekend
<b>Indicatie 'Partij is toegepast':</b>	Onbekend
<b>Indicatie 'Administratief afgehandeld':</b>	Onbekend
<b>Indicatie 'Toezicht houden in het veld':</b>	Onbekend
<b>Indicatie 'Toezicht gehouden in het veld':</b>	Onbekend
<b>Indicatie 'Bruikbaar voor bodemkwaliteitskaart':</b>	Onbekend

## Melding besluit bodemkwaliteit

**Meldingnummer:** 57347.0  
**Melding gedaan op:** 04-11-2011  
**Melding type:** Toepassing partij  
**Melding gedaan door:** Martens en Van Oord  
[REDACTED]  
0162-474747  
info@mvogroep.nl  
**Melding gedaan namens:** N.v.t.  
**Status:** Verzonden

## 1. Algemene gegevens van de toepasser / eigenaar

<b>Naam</b>	Ontwikkelingsbedrijf Gemeente Amsterdam
<b>Postadres</b>	Weesperplein 8 1018XA Amsterdam
<b>Telefoonnummer</b>	0202511480
<b>Faxnummer</b>	0202511199
<b>E-mailadres</b>	--
<b>Contactpersoon</b>	
<b>Naam</b>	[REDACTED]
<b>Telefoonnummer</b>	--
<b>Mobielnummer</b>	--
<b>E-mailadres</b>	[REDACTED]

## 2. Algemene gegevens van de toepasser / uitvoerder

<b>Naam</b>	Martens en Van Oord
<b>Postadres</b>	Rederijweg 6 4906CX Oosterhout
<b>Telefoonnummer</b>	0162-474747
<b>Faxnummer</b>	0612-474748
<b>E-mailadres</b>	[REDACTED]
<b>Contactpersoon</b>	
<b>Naam</b>	[REDACTED]
<b>Telefoonnummer</b>	[REDACTED]
<b>Mobielnummer</b>	--
<b>E-mailadres</b>	[REDACTED]

## 3. Beoogde toepassing bouwstoffen, grond of baggerspecie

<b>Toegepast materiaal:</b>	Grond
<b>Toepassingstype:</b>	Toepassing op natte bodem volgens generiek toetsingskader
<b>Toepassingsgebied:</b>	--
<b>Tijdelijke opslag:</b>	Nee



## 4. Project details

<b>Naam:</b>	Baai van Ballast
<b>Startdatum:</b>	14-11-2011
<b>Einddatum:</b>	27-7-2012

## 5. Toepassing details

### Toe te passen partij

<b>Startdatum:</b>	14-11-2011
<b>Afrondingsdatum:</b>	27-07-2012
<b>Materiaal hoeveelheid:</b>	40000 ton

## 6. Adresgegevens van de toepassingslocatie

<b>Adres:</b>	(IJmeer) Baai van Ballast
<b>Postcode:</b>	--
<b>Plaats:</b>	muiden
<b>X-coördinaat:</b>	130975
<b>Y-coördinaat:</b>	483179
<b>Bodemlaag hoogte t.o.v. maaiveld:</b>	--
<b>Omschrijving:</b>	Het zand zal worden toegepast op de waterbodem van het IJmeer. In de Baai van Ballast. En zal dienen als luwtedam, zoals weergegeven op tekening 6838-01-01

### Plattegrond

<b>Bijgevoegde plattegronden:</b>	6838-01-01.pdf
-----------------------------------	----------------

## 7. Gegevens van de locatie van herkomst

<b>Grondbewerkingsinrichting:</b>	--
<b>Adres:</b>	Vaargeulen IJ(ssel)meer
<b>Postcode:</b>	--
<b>Plaats:</b>	Lelystad
<b>X-coördinaat:</b>	--
<b>Y-coördinaat:</b>	--

<b>Bodemlaag hoogte t.o.v. maaiveld:</b>	--
<b>Omschrijving:</b>	Het zand zal onder BRL 9313 certificaat worden geleverd. Volgens het certificaat zijn er 3 wingebieden. Lelystad-lemmer, Urk-Den Oever en Vossemeer. Waar het toe te passen zand vandaan komt is nog niet bekend.

## Plattegrond

## 8. Wie is bevoegd gezag voor de toepassing

<b>Bevoegd Gezag Type:</b>	Rijkswaterstaat
<b>Bevoegd Gezag</b>	
<b>Naam:</b>	Rijkswaterstaat IJsselmeergebied
<b>Afdeling:</b>	--
<b>Adres:</b>	Postbus 600
<b>Postcode:</b>	8200AP
<b>Plaats:</b>	LELYSTAD
<b>Telefoonnummer:</b>	0320-299002
<b>Faxnummer:</b>	0320-234300

## 9. Bodemfunctieklassse en bodemkwaliteitsklasse ter plaatse van de toepassing

<b>Waterbodemfunctieklassse:</b>	Voldoet aan de achtergrondwaarden (AW 2000)
----------------------------------	---------------------------------------------

## 10. Milieuhygiënische verklaringen

<b>Milieuhygiënische verklaringen:</b>	Erkende kwaliteitsverklaring
<b>Naam Producent</b>	
<b>Rapportnummer</b>	K20850
<b>Erkeningsnummer</b>	K20850
<b>Milieuhygiënische verklaringen:</b>	CertificaatijsselmeerV&W.pdf
<b>Kwaliteitgegevens bestand:</b>	--

## 11. Fysische gegevens van de toe te passen grond of

## baggerspecie

Lutum-fractie:	--
Organische stof gehalte:	--
% Bodemvreemd materiaal (Afval):	--
% Bodemvreemd materiaal (Puin):	--

## 12. Kwaliteitsgegevens van de toe te passen grond of baggerspecie

Lutum-Stof:	Gehalte:	Emissie:
--	--	--

## 13. Status (Bevoegd Gezag)

Kenmerk Melder:	BVB00002
Opmerking melder:	--
Kenmerk bevoegd gezag:	--
Naam behandelaar:	--
Opmerking bevoegd gezag:	--
Indicatie 'Volledig':	Onbekend
Indicatie 'Goedgekeurd':	Onbekend
Indicatie 'Ingetrokken door melder':	Onbekend
Indicatie 'Partij is toegepast':	Onbekend
Indicatie 'Administratief afgehandeld':	Onbekend
Indicatie 'Toezicht houden in het veld':	Onbekend
Indicatie 'Toezicht gehouden in het veld':	Onbekend
Indicatie 'Bruikbaar voor bodemkwaliteitskaart':	Onbekend

## Melding besluit bodemkwaliteit

**Meldingnummer:** 57350.0  
**Melding gedaan op:** 04-11-2011  
**Melding type:** Toepassing partij  
**Melding gedaan door:** Martens en Van Oord  
  
0162-474747  
info@mvogroep.nl  
**Melding gedaan namens:** N.v.t.  
**Status:** Verzonden



## 1. Algemene gegevens van de toepasser / eigenaar

<b>Naam</b>	Beheer en exploitatiemaatschappij BOR bv
<b>Postadres</b>	Zeedijk 2 1154PP Uitdam
<b>Telefoonnummer</b>	020-4031433
<b>Faxnummer</b>	--
<b>E-mailadres</b>	--
<b>Contactpersoon</b>	
<b>Naam</b>	[REDACTED]
<b>Telefoonnummer</b>	--
<b>Mobielnummer</b>	--
<b>E-mailadres</b>	info@bbo-planontwikkeling.nl

## 2. Algemene gegevens van de toepasser / uitvoerder

<b>Naam</b>	Martens en Van Oord
<b>Postadres</b>	Rederijweg 6 4906CX Oosterhout
<b>Telefoonnummer</b>	0162-474747
<b>Faxnummer</b>	0612-474748
<b>E-mailadres</b>	[REDACTED]
<b>Contactpersoon</b>	
<b>Naam</b>	[REDACTED]
<b>Telefoonnummer</b>	[REDACTED]
<b>Mobielnummer</b>	--
<b>E-mailadres</b>	[REDACTED]

## 3. Beoogde toepassing bouwstoffen, grond of baggerspecie

<b>Toegepast materiaal:</b>	Grond
<b>Toepassingstype:</b>	Toepassing op natte bodem volgens generiek toetsingskader
<b>Toepassingsgebied:</b>	--
<b>Tijdelijke opslag:</b>	Nee

## 4. Project details

**Naam:** Haven/camping Uitdam  
**Startdatum:** 14-11-2011  
**Einddatum:** 21-12-2012

## 5. Toepassing details

### Toe te passen partij

**Startdatum:** 14-11-2011  
**Afrondingsdatum:** 21-12-2012  
**Materiaal hoeveelheid:** 80000 ton

## 6. Adresgegevens van de toepassingslocatie

<b>Adres:</b>	(IJmeer) t.h.v. Jachthaven Uitdam
<b>Postcode:</b>	--
<b>Plaats:</b>	Uitdam
<b>X-coördinaat:</b>	133959
<b>Y-coördinaat:</b>	493595
<b>Bodemlaag hoogte t.o.v. maaiveld:</b>	--
<b>Omschrijving:</b>	Het zand zal worden toegepast op de waterbodem van het IJmeer. Dit ten behoeve van landaanwinning en het afdekken van de sanering, welke in de oever aanwezig is in de vorm van Puin.

### Plattegrond

Plattegrond:



## 7. Gegevens van de locatie van herkomst

<b>Grondbewerkingsinrichting:</b>	--
<b>Adres:</b>	Maas (natuurvriendelijke oevers)
<b>Postcode:</b>	--
<b>Plaats:</b>	balgoy
<b>X-coördinaat:</b>	--
<b>Y-coördinaat:</b>	--
<b>Bodemlaag hoogte t.o.v. maaiveld:</b>	--
<b>Omschrijving:</b>	Zand, wat toegepast zal worden, is afkomstig uit het project Natuurvriendelijke Oevers. Het zand word geleverd onder BRL 9335. Door de omvang van eerder genoemd project is nog niet met zekerheid te zeggen van welk cluster het zand zal komen.

### Plattegrond

## 8. Wie is bevoegd gezag voor de toepassing

<b>Bevoegd Gezag Type:</b>	Rijkswaterstaat
<b>Bevoegd Gezag</b>	
<b>Naam:</b>	Rijkswaterstaat IJsselmeergebied
<b>Afdeling:</b>	--
<b>Adres:</b>	Postbus 600
<b>Postcode:</b>	8200AP
<b>Plaats:</b>	LELYSTAD
<b>Telefoonnummer:</b>	0320-299002
<b>Faxnummer:</b>	0320-234300

## 9. Bodemfunctieklassse en bodemkwaliteitsklasse ter plaatse van de toepassing

<b>Waterbodemfunctieklassse:</b>	Voldoet aan de achtergrondwaarden (AW 2000)
----------------------------------	---------------------------------------------



## 10. Milieuhygiënische verklaringen

Milieuhygiënische verklaringen:	Erkende kwaliteitsverklaring
Naam Producent	Martens en Van Oord Aannemingsbedrijf B.V.
Rapportnummer	K41449
Erkeningsnummer	K41449
Milieuhygiënische verklaringen:	BRL9335-2_K41449.pdf projectenlijst Martens en Van Oord 2011-1.pdf
Kwaliteitgegevens bestand:	--

## 11. Fysische gegevens van de toe te passen grond of baggerspecie

Lutum-fractie:	--
Organische stof gehalte:	--
% Bodemvreemd materiaal (Afval):	--
% Bodemvreemd materiaal (Puin):	--

## 12. Kwaliteitsgegevens van de toe te passen grond of baggerspecie

Lutum-Stof:	Gehalte:	Emissie:
--	--	--

## 13. Status (Bevoegd Gezag)

Kenmerk Melder: JU00001

### Opmerking melder:

Vier weken na de laatste levering zal, volgens de BRL 9335, het grondbewijs worden verstrekt van het te leveren AW-2000 zand.

Kenmerk bevoegd gezag:	--
Naam behandelaar:	--
Opmerking bevoegd gezag:	--
Indicatie 'Volledig':	Onbekend
Indicatie 'Goedgekeurd':	Onbekend
Indicatie 'Ingetrokken door melder':	Onbekend

<b>Indicatie 'Partij is toegepast':</b>	Onbekend
<b>Indicatie 'Administratief afgehandeld':</b>	Onbekend
<b>Indicatie 'Toezicht houden in het veld':</b>	Onbekend
<b>Indicatie 'Toezicht gehouden in het veld':</b>	Onbekend
<b>Indicatie 'Bruikbaar voor bodemkwaliteitskaart':</b>	Onbekend

## Melding besluit bodemkwaliteit

**Meldingnummer:** 57965.0  
**Melding gedaan op:** 11-11-2011  
**Melding type:** Toepassing partij  
**Melding gedaan door:** De Vries & van de Wiel  
██████████  
0224 211 211  
info@vw-deme.nl  
**Melding gedaan namens:** N.v.t.  
**Status:** Verzonden

## 1. Algemene gegevens van de toepasser / eigenaar

**Naam** VOF de Sudwesthoek  
**Postadres** Postbus 218  
1740AE Schagen  
**Telefoonnummer** 0224211211  
**Faxnummer** 0224211299  
**E-mailadres** info@ww-deme.nl

### Contactpersoon

**Naam** [REDACTED]  
**Telefoonnummer** [REDACTED]  
**Mobielnummer** [REDACTED]  
**E-mailadres** [REDACTED]

## 2. Algemene gegevens van de toepasser / uitvoerder

**Naam** VOF de Sudwesthoek  
**Postadres** Postbus 218  
1740AE Schagen  
**Telefoonnummer** 0224211211  
**Faxnummer** 0224211299  
**E-mailadres** [REDACTED]

### Contactpersoon

**Naam** [REDACTED]  
**Telefoonnummer** [REDACTED]  
**Mobielnummer** [REDACTED]  
**E-mailadres** [REDACTED]

## 3. Beoogde toepassing bouwstoffen, grond of baggerspecie

**Toegepast materiaal:** Baggerspecie  
**Toepassingstype:** Toepassing in grootschalige bodemtoepassing  
**GBT Kern of Leeflaag:** Kern  
**Toepassingsgebied:** In / op de waterbodem in anaëroob milieu  
**Tijdelijke opslag:** Nee



## 4. Project details

<b>Naam:</b>	VAL 6 (aanvullen)
<b>Startdatum:</b>	1-10-2011
<b>Einddatum:</b>	1-1-2016

## 5. Toepassing details

### Toe te passen partij

<b>Startdatum:</b>	01-12-2011
<b>Afrondingsdatum:</b>	01-02-2012
<b>Materiaal hoeveelheid:</b>	8483 m <sup>3</sup>

### Toepassing

<b>Laagdikte (m):</b>	--
<b>Laagdikte volume (m<sup>3</sup>):</b>	--
<b>Laagdikte beschrijving:</b>	--
<b>Leeflaag dikte (m):</b>	--
<b>Leeflaag volume (m<sup>3</sup>):</b>	--
<b>Leeflaag beschrijving:</b>	--

### Rapport

<b>Naam organisatie die rapport geschreven heeft:</b>	--
<b>Rapportnummer:</b>	--

## 6. Adresgegevens van de toepassingslocatie

**Adres:** --  
**Postcode:** --  
**Plaats:** Lemmer  
**X-coördinaat:** 173118  
**Y-coördinaat:** 538409  
**Bodemlaag hoogte t.o.v. maaiveld:** -11,90  
**Omschrijving:** NW Baggerstortvak VAK 4

### Plattegrond

Plattegrond:



## 7. Gegevens van de locatie van herkomst

Grondbewerkingsinrichting:	--
Adres:	Watervak B1 en B2
Postcode:	--
Plaats:	Blokzijl
X-coördinaat:	200796
Y-coördinaat:	517053
Bodemlaag hoogte t.o.v. maaiveld:	-1,50
Omschrijving:	(slib) Watergangen Noordwest Overijssel

### Plattegrond

## 8. Wie is bevoegd gezag voor de toepassing

Bevoegd Gezag Type:	Rijkswaterstaat
---------------------	-----------------

### Bevoegd Gezag

Naam:	Rijkswaterstaat IJsselmeergebied
Afdeling:	--
Adres:	Postbus 600
Postcode:	8200AP
Plaats:	LELYSTAD
Telefoonnummer:	0320-299002
Faxnummer:	0320-234300

## 9. Bodemfunctieklaas en bodemkwaliteitsklaas ter plaatse van de toepassing

Waterbodemfunctieklaas:	--
-------------------------	----

## 10. Milieuhygiënische verklaringen

Milieuhygiënische verklaringen:	Verklaring op basis van bodemonderzoek
Naam erkende uitvoerende instantie	Van der Zwaan bodem- & waterbodempoljecten
Rapportnummer	2011.128.T1

--

**Milieuhygiënische verklaringen:** 2011.128.TI rapportage  
Waterbodemonderzoek Noord-West  
Overijssel.pdf  
toetsing vak B1 en B2.pdf

**Kwaliteitgegevens bestand:** --

## 11. Fysische gegevens van de toe te passen grond of baggerspecie

**Lutum-fractie:** 8,20 % w/w  
**Organische stof gehalte:** 16,50 % w/w  
**% Bodemvreemd materiaal (Afval):** --  
**% Bodemvreemd materiaal (Puin):** --

## 12. Kwaliteitsgegevens van de toe te passen grond of baggerspecie

<b>Stof:</b>	<b>Gehalte:</b>	<b>Emissie:</b>
barium (Ba)	72,5 mg/kg ds	--
cadmium (Cd)	0,62 mg/kg ds	--
kobalt (Co)	5,9 mg/kg ds	--
koper (Cu)	39,5 mg/kg ds	--
kwik (Hg)	0,7 mg/kg ds	--
lood (Pb)	98 mg/kg ds	--
molybdeen (Mo)	1,5 mg/kg ds	--
nikkel (Ni)	14 mg/kg ds	--
zink (Zn)	220 mg/kg ds	--
PAK's totaal (som 10)	6,55 mg/kg ds	--
Minerale olie C10 - C40	750 mg/kg ds	--
PCB's (som 7)	0,024 mg/kg ds	--

## 13. Status (Bevoegd Gezag)

**Kenmerk Melder:** JSI/IKL 3111  
**Opmerking melder:**  
--  
**Kenmerk bevoegd gezag:** --



<b>Naam behandelaar:</b>	--
<b>Opmerking bevoegd gezag:</b>	--
<b>Indicatie 'Volledig':</b>	Onbekend
<b>Indicatie 'Goedgekeurd':</b>	Onbekend
<b>Indicatie 'Ingetrokken door melder':</b>	Onbekend
<b>Indicatie 'Partij is toegepast':</b>	Onbekend
<b>Indicatie 'Administratief afgehandeld':</b>	Onbekend
<b>Indicatie 'Toezicht houden in het veld':</b>	Onbekend
<b>Indicatie 'Toezicht gehouden in het veld':</b>	Onbekend
<b>Indicatie 'Bruikbaar voor bodemkwaliteitskaart':</b>	Onbekend

## Melding besluit bodemkwaliteit

**Meldingnummer:** 57978.0  
**Melding gedaan op:** 11-11-2011  
**Melding type:** Toepassing partij  
**Melding gedaan door:** Martens en Van Oord  
  
0162-474747  
info@mvogroep.nl  
**Melding gedaan namens:** N.v.t.  
**Status:** Verzonden

## 1. Algemene gegevens van de toepasser / eigenaar

<b>Naam</b>	Ontwikkelingsbedrijf Gemeente Amsterdam
<b>Postadres</b>	Weesperplein 8 1018XA Amsterdam
<b>Telefoonnummer</b>	0202511480
<b>Faxnummer</b>	0202511199
<b>E-mailadres</b>	--
<b>Contactpersoon</b>	
<b>Naam</b>	[REDACTED]
<b>Telefoonnummer</b>	--
<b>Mobielnummer</b>	--
<b>E-mailadres</b>	[REDACTED]

## 2. Algemene gegevens van de toepasser / uitvoerder

<b>Naam</b>	Martens en Van Oord
<b>Postadres</b>	Rederijweg 6 4906CX Oosterhout
<b>Telefoonnummer</b>	0162-474747
<b>Faxnummer</b>	0612-474748
<b>E-mailadres</b>	[REDACTED]
<b>Contactpersoon</b>	
<b>Naam</b>	[REDACTED]
<b>Telefoonnummer</b>	[REDACTED]
<b>Mobielnummer</b>	--
<b>E-mailadres</b>	[REDACTED]

## 3. Beoogde toepassing bouwstoffen, grond of baggerspecie

<b>Toegepast materiaal:</b>	Grond
<b>Toepassingstype:</b>	Toepassing op natte bodem volgens generiek toetsingskader
<b>Toepassingsgebied:</b>	--
<b>Tijdelijke opslag:</b>	Nee

## 4. Project details

<b>Naam:</b>	Baai van Ballast
<b>Startdatum:</b>	14-11-2011
<b>Einddatum:</b>	27-7-2012

## 5. Toepassing details

### Toe te passen partij

<b>Startdatum:</b>	18-11-2011
<b>Afrondingsdatum:</b>	25-05-2012
<b>Materiaal hoeveelheid:</b>	50000 ton

## 6. Adresgegevens van de toepassingslocatie

<b>Adres:</b>	(IJmeer) Baai van Ballast
<b>Postcode:</b>	--
<b>Plaats:</b>	muiden
<b>X-coördinaat:</b>	130975
<b>Y-coördinaat:</b>	483179
<b>Bodemlaag hoogte t.o.v. maaiveld:</b>	--
<b>Omschrijving:</b>	Het zand zal worden toegepast op de waterbodem van het IJmeer. In de Baai van Ballast. En zal dienen als luwtedam, zoals weergegeven op tekening 6838-01-01

### Plattegrond

<b>Bijgevoegde plattegronden:</b>	6838-01-01.pdf
-----------------------------------	----------------

## 7. Gegevens van de locatie van herkomst

<b>Grondbewerkingsinrichting:</b>	--
<b>Adres:</b>	Stuwpannd Sambeek
<b>Postcode:</b>	--
<b>Plaats:</b>	sambeek
<b>X-coördinaat:</b>	--
<b>Y-coördinaat:</b>	--



**Bodemlaag hoogte t.o.v. maaiveld:** --  
**Omschrijving:** Zand komt vrij bij de zomerbedverdieping van de maas, stuwpand Sambeek.

#### Plattegrond

## 8. Wie is bevoegd gezag voor de toepassing

**Bevoegd Gezag Type:** Rijkswaterstaat

#### Bevoegd Gezag

**Naam:** Rijkswaterstaat IJsselmeergebied  
**Afdeling:** --  
**Adres:** Postbus 600  
**Postcode:** 8200AP  
**Plaats:** LELYSTAD  
**Telefoonnummer:** 0320-299002  
**Faxnummer:** 0320-234300

## 9. Bodemfunctieklassse en bodemkwaliteitsklasse ter plaatse van de toepassing

**Waterbodemfunctieklassse:** Klasse A

## 10. Milieuhygiënische verklaringen

**Milieuhygiënische verklaringen:** Erkende kwaliteitsverklaring  
**Naam Producent** Martens en Van Oord Aannemingsbedrijf B.V.  
**Rapportnummer** 936-10-BBK  
**Erkeningsnummer** BRL 9321  
**Milieuhygiënische verklaringen:** MvO BRL9321 936-10-BBK.pdf  
**Kwaliteitgegevens bestand:** --

## 11. Fysische gegevens van de toe te passen grond of baggerspecie

**Lutum-fractie:** --  
**Organische stof gehalte:** --  
**% Bodemvreemd materiaal (Afval):** --

% Bodemvreemd materiaal (Puin): --

## 12. Kwaliteitsgegevens van de toe te passen grond of baggerspecie

Lutum-Stof:	Gehalte:	Emissie:
--	--	--

## 13. Status (Bevoegd Gezag)

Kenmerk Melder:	BVB0003
Opmerking melder:	--
Kenmerk bevoegd gezag:	--
Naam behandelaar:	--
Opmerking bevoegd gezag:	--
Indicatie 'Volledig':	Onbekend
Indicatie 'Goedgekeurd':	Onbekend
Indicatie 'Ingetrokken door melder':	Onbekend
Indicatie 'Partij is toegepast':	Onbekend
Indicatie 'Administratief afgehandeld':	Onbekend
Indicatie 'Toezicht houden in het veld':	Onbekend
Indicatie 'Toezicht gehouden in het veld':	Onbekend
Indicatie 'Bruikbaar voor bodemkwaliteitskaart':	Onbekend

## Melding besluit bodemkwaliteit

**Meldingnummer:** 60110.1  
**Melding gedaan op:** 06-12-2011  
**Melding type:** Werk schone grond  
**Melding gedaan door:** Martens en Van Oord  
[REDACTED]  
0162-474747  
info@mvogroep.nl  
**Melding gedaan namens:** N.v.t.  
**Status:** Verzonden

## 1. Algemene gegevens van de toepasser / eigenaar

**Naam** Martens en van Oord Aannemingsbedrijf B.V.  
**Postadres** Rederijweg 6  
4906CX Oosterhout NB  
**Telefoonnummer** 0126-474747  
**Faxnummer** 0162-474748  
**E-mailadres** info@mvogroep.nl

### Contactpersoon

**Naam** --  
**Telefoonnummer** --  
**Mobielnummer** --  
**E-mailadres** --

## 2. Project details

**Naam:** Haven/ camping Uitdam(2)  
**Startdatum:** 13-12-2011  
**Einddatum:** 21-12-2012

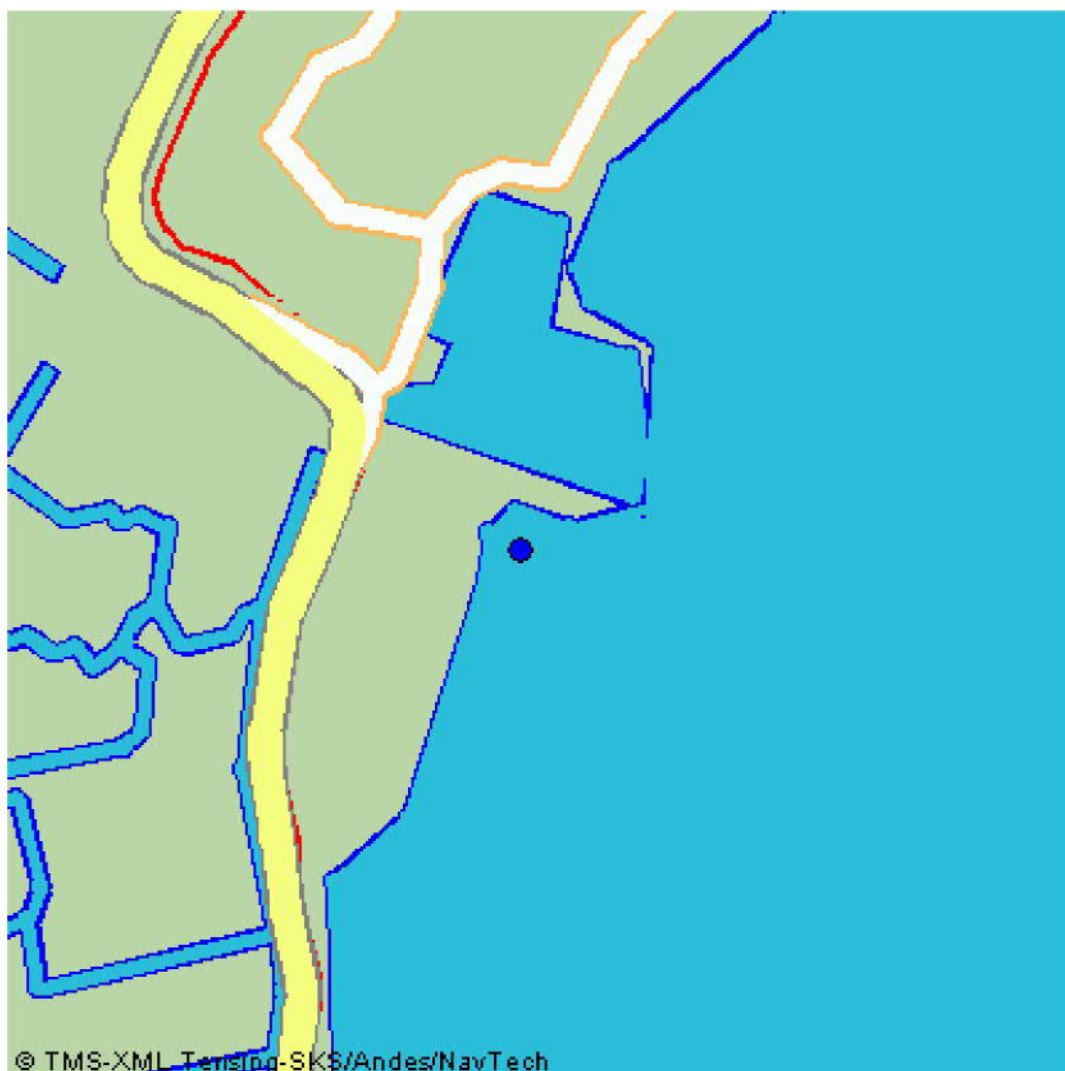


### 3. Adresgegevens van de toepassingslocatie

<b>Adres:</b>	Zeedijk
<b>Postcode:</b>	1154PP
<b>Plaats:</b>	Uitdam
<b>X-coördinaat:</b>	133786
<b>Y-coördinaat:</b>	493219
<b>Bodemlaag hoogte t.o.v. maaiveld:</b>	--
<b>Omschrijving:</b>	--

#### Plattegrond

Plattegrond:



#### 4. Wie is bevoegd gezag voor de toepassing

**Bevoegd Gezag Type:** Rijkswaterstaat

##### Bevoegd Gezag

**Naam:** Rijkswaterstaat IJsselmeergebied

**Afdeling:** --

**Adres:** Postbus 600

**Postcode:** 8200AP

**Plaats:** LELYSTAD

**Telefoonnummer:** 0320-299002

**Faxnummer:** 0320-234300

#### 5. Status (Bevoegd Gezag)

**Kenmerk Melder:** JU00003

**Opmerking melder:**

--

**Kenmerk bevoegd gezag:** --

**Naam behandelaar:** --

**Opmerking bevoegd gezag:** --

**Indicatie 'Volledig':** Onbekend

**Indicatie 'Goedgekeurd':** Onbekend

**Indicatie 'Ingetrokken door melder':** Onbekend

**Indicatie 'Partij is toegepast':** Onbekend

**Indicatie 'Administratief afgehandeld':** Onbekend

**Indicatie 'Toezicht houden in het veld':** Onbekend

**Indicatie 'Toezicht gehouden in het veld':** Onbekend

**Indicatie 'Bruikbaar voor bodemkwaliteitskaart':** Onbekend

## Melding besluit bodemkwaliteit

**Meldingnummer:** 60110.2  
**Melding gedaan op:** 05-02-2013  
**Melding type:** Werk schone grond  
**Melding gedaan door:** Martens en Van Oord  
  
0162-474747  
info@mvogroep.nl  
**Melding gedaan namens:** N.v.t.  
**Status:** Verzonden

## 1. Algemene gegevens van de toepasser / eigenaar

**Naam** Martens en van Oord Aannemingsbedrijf B.V.  
**Postadres** Rederijweg 6  
4906CX Oosterhout NB  
**Telefoonnummer** 0126-474747  
**Faxnummer** 0162-474748  
**E-mailadres** info@mvogroep.nl

### Contactpersoon

**Naam** --  
**Telefoonnummer** --  
**Mobielnummer** --  
**E-mailadres** --

## 2. Project details

**Naam:** Haven/ camping Uitdam(2)  
**Startdatum:** 13-12-2011  
**Einddatum:** 12-12-2014



### 3. Adresgegevens van de toepassingslocatie

**Adres:** Zeedijk  
**Postcode:** 1154PP  
**Plaats:** Uitdam  
**X-coördinaat:** 133786  
**Y-coördinaat:** 493219  
**Bodemlaag hoogte t.o.v. maaiveld:** --  
**Omschrijving:** --

#### Plattegrond

Plattegrond:



## 4. Wie is bevoegd gezag voor de toepassing

**Bevoegd Gezag Type:** Rijkswaterstaat

### Bevoegd Gezag

**Naam:** Rijkswaterstaat IJsselmeergebied

**Afdeling:** --

**Adres:** Postbus 600

**Postcode:** 8200AP

**Plaats:** LELYSTAD

**Telefoonnummer:** 0320-299002

**Faxnummer:** 0320-234300

## 5. Status (Bevoegd Gezag)

**Kenmerk Melder:** JU00003

### Opmerking melder:

Voorliggende melding is gewijzigd. De afrondingsdatum van het project is nu december 2014.

**Kenmerk bevoegd gezag:** --

**Naam behandelaar:** --

**Opmerking bevoegd gezag:** --

**Indicatie 'Volledig':** Onbekend

**Indicatie 'Goedgekeurd':** Onbekend

**Indicatie 'Ingetrokken door melder':** Onbekend

**Indicatie 'Partij is toegepast':** Onbekend

**Indicatie 'Administratief afgehandeld':** Onbekend

**Indicatie 'Toezicht houden in het veld':** Onbekend

**Indicatie 'Toezicht gehouden in het veld':** Onbekend

**Indicatie 'Bruikbaar voor bodemkwaliteitskaart':** Onbekend

## Melding besluit bodemkwaliteit

**Meldingnummer:** 61221.0  
**Melding gedaan op:** 21-12-2011  
**Melding type:** Toepassing partij  
**Melding gedaan door:** De Vries & van de Wiel  
[REDACTED]  
0224 211 211  
info@vw-deme.nl

**Melding gedaan namens:** N.v.t.  
**Status:** Verzonden

## 1. Algemene gegevens van de toepasser / eigenaar

<b>Naam</b>	Ministerie van Infrastructuur en Milieu
<b>Postadres</b>	Griffioenlaan 2 3526CA Utrecht
<b>Telefoonnummer</b>	088 797 3111
<b>Faxnummer</b>	--
<b>E-mailadres</b>	--
<b>Contactpersoon</b>	
<b>Naam</b>	[REDACTED]
<b>Telefoonnummer</b>	--
<b>Mobielnummer</b>	[REDACTED]
<b>E-mailadres</b>	[REDACTED]

## 2. Algemene gegevens van de toepasser / uitvoerder

<b>Naam</b>	aanm. de Vries & van de Wiel bv
<b>Postadres</b>	Postbus 218 1740AE Schagen
<b>Telefoonnummer</b>	0224211211
<b>Faxnummer</b>	0224211299
<b>E-mailadres</b>	[REDACTED]
<b>Contactpersoon</b>	
<b>Naam</b>	[REDACTED]
<b>Telefoonnummer</b>	0224211211
<b>Mobielnummer</b>	--
<b>E-mailadres</b>	[REDACTED]

## 3. Beoogde toepassing bouwstoffen, grond of baggerspecie

<b>Toegepast materiaal:</b>	Grond
<b>Toepassingstype:</b>	Toepassing op natte bodem volgens generiek toetsingskader
<b>Toepassingsgebied:</b>	--
<b>Tijdelijke opslag:</b>	Nee



## 4. Project details

**Naam:** Eem- & Gooimeer ecologisch herstel  
**Startdatum:** 31-1-2012  
**Einddatum:** 8-2-2012

## 5. Toepassing details

### Toe te passen partij

**Startdatum:** 31-01-2012  
**Afrondingsdatum:** 08-02-2012  
**Materiaal hoeveelheid:** 1500 m<sup>3</sup>

## 6. Adresgegevens van de toepassingslocatie

Adres: Eemmeer  
Postcode: --  
Plaats: Eemnes  
X-coördinaat: 150082  
Y-coördinaat: 476344  
Bodemlaag hoogte t.o.v. maaiveld: -1,00  
Omschrijving: --

[Plattegrond](#)

Plattegrond:



## 7. Gegevens van de locatie van herkomst

Grondbewerkingsinrichting:	--
Adres:	Gouwzee
Postcode:	--
Plaats:	Nabij Monnickendam
X-coördinaat:	133505
Y-coördinaat:	496420
Bodemlaag hoogte t.o.v. maaiveld:	--
Omschrijving:	--

[Plattegrond](#)

## 8. Wie is bevoegd gezag voor de toepassing

Bevoegd Gezag Type:	Rijkswaterstaat
<a href="#">Bevoegd Gezag</a>	
Naam:	Rijkswaterstaat IJsselmeergebied
Afdeling:	--
Adres:	Postbus 600
Postcode:	8200AP
Plaats:	LELYSTAD
Telefoonnummer:	0320-299002
Faxnummer:	0320-234300

## 9. Bodemfunctieklassering en bodemkwaliteitsklasse ter plaatse van de toepassing

Waterbodemfunctieklassering:	Voldoet aan de achtergrondwaarden (AW 2000)
------------------------------	---------------------------------------------

## 10. Milieuhygiënische verklaringen

Milieuhygiënische verklaringen:	Verklaring op basis van bodemonderzoek
Naam erkende uitvoerende instantie	Milieutechniek De Vries & Van de Wiel B.V.
Rapportnummer	11-8600-6046RAP-001a d.d. 30-11-11
	--

Milieuhygiënische verklaringen: KRD11-8600-6046-RAP-001a.pdf  
Kwaliteitgegevens bestand: --

## 11. Fysische gegevens van de toe te passen grond of baggerspecie

Lutum-fractie: 8,40 % w/w  
Organische stof gehalte: 22,90 % w/w  
% Bodemvreemd materiaal (Afval): --  
% Bodemvreemd materiaal (Puin): --

## 12. Kwaliteitsgegevens van de toe te passen grond of baggerspecie

Stof:	Gehalte:	Emissie:
arseen (As)	14 mg/kg ds	--
cadmium (Cd)	0,5 mg/kg ds	--
chrom (Cr)	22 mg/kg ds	--
koper (Cu)	10 mg/kg ds	--
kwik (Hg)	0,2 mg/kg ds	--
lood (Pb)	10 mg/kg ds	--
nikkel (Ni)	13 mg/kg ds	--
zink (Zn)	43 mg/kg ds	--
PAK's totaal (som 10)	0,66 mg/kg ds	--
Minerale olie C10 - C40	850 mg/kg ds	--
PCB's (som 7)	0,007 mg/kg ds	--

## 13. Status (Bevoegd Gezag)

Kenmerk Melder: IKL/VIC 5102  
Opmerking melder:  
--  
Kenmerk bevoegd gezag: --  
Naam behandelaar: --  
Opmerking bevoegd gezag: --  
Indicatie 'Volledig': Onbekend  
Indicatie 'Goedgekeurd': Onbekend



<b>Indicatie 'Ingetrokken door melder':</b>	Onbekend
<b>Indicatie 'Partij is toegepast':</b>	Onbekend
<b>Indicatie 'Administratief afgehandeld':</b>	Onbekend
<b>Indicatie 'Toezicht houden in het veld':</b>	Onbekend
<b>Indicatie 'Toezicht gehouden in het veld':</b>	Onbekend
<b>Indicatie 'Bruikbaar voor bodemkwaliteitskaart':</b>	Onbekend

## Melding besluit bodemkwaliteit

**Meldingnummer:** 61221.1  
**Melding gedaan op:** 23-01-2012  
**Melding type:** Toepassing partij  
**Melding gedaan door:** De Vries & van de Wiel  
[REDACTED]  
0224 211 211  
info@vw-deme.nl

**Melding gedaan namens:** N.v.t.  
**Status:** Verzonden

## 1. Algemene gegevens van de toepasser / eigenaar

<b>Naam</b>	Ministerie van Infrastructuur en Milieu
<b>Postadres</b>	Griffioenlaan 2 3526CA Utrecht
<b>Telefoonnummer</b>	088 797 3111
<b>Faxnummer</b>	--
<b>E-mailadres</b>	--
<b>Contactpersoon</b>	
<b>Naam</b>	[REDACTED]
<b>Telefoonnummer</b>	--
<b>Mobielnummer</b>	[REDACTED]
<b>E-mailadres</b>	[REDACTED]

## 2. Algemene gegevens van de toepasser / uitvoerder

<b>Naam</b>	aanm. de Vries & van de Wiel bv
<b>Postadres</b>	Postbus 218 1740AE Schagen
<b>Telefoonnummer</b>	0224211211
<b>Faxnummer</b>	0224211299
<b>E-mailadres</b>	[REDACTED]
<b>Contactpersoon</b>	
<b>Naam</b>	[REDACTED]
<b>Telefoonnummer</b>	0224211211
<b>Mobielnummer</b>	--
<b>E-mailadres</b>	[REDACTED]

## 3. Beoogde toepassing bouwstoffen, grond of baggerspecie

<b>Toegepast materiaal:</b>	Baggerspecie
<b>Toepassingstype:</b>	Toepassing op natte bodem volgens generiek toetsingskader
<b>Toepassingsgebied:</b>	--
<b>Tijdelijke opslag:</b>	Nee

## 4. Project details

**Naam:** Eem- & Gooimeer ecologisch herstel  
**Startdatum:** 31-1-2012  
**Einddatum:** 8-2-2012

## 5. Toepassing details

### Toe te passen partij

**Startdatum:** 31-01-2012  
**Afrondingsdatum:** 08-02-2012  
**Materiaal hoeveelheid:** 1500 m<sup>3</sup>



## 6. Adresgegevens van de toepassingslocatie

**Adres:** Eemmeer  
**Postcode:** --  
**Plaats:** Eemnes  
**X-coördinaat:** 150082  
**Y-coördinaat:** 476344  
**Bodemlaag hoogte t.o.v. maaiveld:** --  
**Omschrijving:** Binnen damwanden

**Plattegrond**

**Plattegrond:**



## 7. Gegevens van de locatie van herkomst

Grondbewerkingsinrichting:	--
Adres:	Gouwzee
Postcode:	--
Plaats:	Nabij Monnickendam
X-coördinaat:	133505
Y-coördinaat:	496420
Bodemlaag hoogte t.o.v. maaiveld:	--
Omschrijving:	--

[Plattegrond](#)

## 8. Wie is bevoegd gezag voor de toepassing

Bevoegd Gezag Type:	Rijkswaterstaat
---------------------	-----------------

[Bevoegd Gezag](#)

Naam:	Rijkswaterstaat IJsselmeergebied
Afdeling:	--
Adres:	Postbus 600
Postcode:	8200AP
Plaats:	LELYSTAD
Telefoonnummer:	0320-299002
Faxnummer:	0320-234300

## 9. Bodemfunctieklaas en bodemkwaliteitsklaas ter plaatse van de toepassing

Waterbodemfunctieklaas:	Klaas A
-------------------------	---------

## 10. Milieuhygiënische verklaringen

Milieuhygiënische verklaringen:	Verklaring op basis van bodemonderzoek
Naam erkende uitvoerende instantie	Milieutechniek De Vries & Van de Wiel B.V.
Rapportnummer	11-8600-6046RAP-001a d.d.30-11-11
	--
Milieuhygiënische verklaringen:	KRD11-8600-6046-RAP-001a.pdf

398696\_auto-email\_v2 ontvangende grond  
tpv toepassing.pdf

eemmeer damwand kiemloactie van  
toepassing.pdf

Toetsing ontvangende grond tpv  
toepassing.pdf

**Kwaliteitgegevens bestand:** --

## 11. Fysische gegevens van de toe te passen grond of baggerspecie

<b>Lutum-fractie:</b>	8,40 % w/w
<b>Organische stof gehalte:</b>	22,90 % w/w
<b>% Bodemvreemd materiaal (Afval):</b>	--
<b>% Bodemvreemd materiaal (Puin):</b>	--

## 12. Kwaliteitsgegevens van de toe te passen grond of baggerspecie

<b>Stof:</b>	<b>Gehalte:</b>	<b>Emissie:</b>
arseen (As)	14 mg/kg ds	--
cadmium (Cd)	0,5 mg/kg ds	--
chromium (Cr)	22 mg/kg ds	--
koper (Cu)	10 mg/kg ds	--
kwik (Hg)	0,2 mg/kg ds	--
lood (Pb)	10 mg/kg ds	--
nikkel (Ni)	13 mg/kg ds	--
zink (Zn)	43 mg/kg ds	--
PAK's totaal (som 10)	0,66 mg/kg ds	--
Minerale olie C10 - C40	850 mg/kg ds	--
PCB's (som 7)	0,007 mg/kg ds	--

## 13. Status (Bevoegd Gezag)

**Kenmerk Melder:** IKL/VIC 5102

**Opmerking melder:**

Los toegevoegde tekening/analyserapport/toetsing is van het waterbodemonderzoek ter

plaats van toepassing. Het onderzoek is maandag 16 januari 2012 uitgevoerd door Milieutechniek de Vries & van de Wiel. De definitieve rapportage volgt. In verband met de geplande toepassing van dinsdag 31 januari 2012 zijn nu separaat de tekening/analyserapport/toetsing toegevoegd.

<b>Kenmerk bevoegd gezag:</b>	ITL.2012/356
<b>Naam behandelaar:</b>	L. Snitsevorg
<b>Opmerking bevoegd gezag:</b>	--
<b>Indicatie 'Volledig':</b>	Nee
<b>Indicatie 'Goedgekeurd':</b>	Nee
<b>Indicatie 'Ingetrokken door melder':</b>	Onbekend
<b>Indicatie 'Partij is toegepast':</b>	Onbekend
<b>Indicatie 'Administratief afgehandeld':</b>	Onbekend
<b>Indicatie 'Toezicht houden in het veld':</b>	Onbekend
<b>Indicatie 'Toezicht gehouden in het veld':</b>	Onbekend
<b>Indicatie 'Bruikbaar voor bodemkwaliteitskaart':</b>	Onbekend



## Melding besluit bodemkwaliteit

**Meldingnummer:** 61894.0  
**Melding gedaan op:** 12-01-2012  
**Melding type:** Toepassing partij  
**Melding gedaan door:** De Vries & van de Wiel  
[REDACTED]  
0224 211 211  
info@vw-deme.nl

**Melding gedaan namens:** N.v.t.  
**Status:** Verzonden

## 1. Algemene gegevens van de toepasser / eigenaar

**Naam** VOF de Sudwesthoek

**Postadres** Postbus 218  
1740AE Schagen

**Telefoonnummer** 0224211211

**Faxnummer** 0224211299

**E-mailadres** [REDACTED]

### Contactpersoon

**Naam** [REDACTED]

**Telefoonnummer** 0224211211

**Mobielnummer** [REDACTED]

**E-mailadres** [REDACTED]

## 2. Algemene gegevens van de toepasser / uitvoerder

**Naam** VOF de Sudwesthoek

**Postadres** Postbus 218  
1740AE Schagen

**Telefoonnummer** 0224211211

**Faxnummer** 0224211299

**E-mailadres** [REDACTED]

### Contactpersoon

**Naam** [REDACTED]

**Telefoonnummer** 0224211211

**Mobielnummer** [REDACTED]

**E-mailadres** [REDACTED]

## 3. Beoogde toepassing bouwstoffen, grond of baggerspecie

**Toegepast materiaal:** Baggerspecie

**Toepassingstype:** Toepassing in grootschalige bodemtoepassing

**GBT Kern of Leeflaag:** Kern

**Toepassingsgebied:** In / op de waterbodem in anaëroob milieu

**Tijdelijke opslag:** Nee

## 4. Project details

<b>Naam:</b>	VAL 6 (aanvullen)
<b>Startdatum:</b>	1-10-2011
<b>Einddatum:</b>	1-1-2016

## 5. Toepassing details

### Toe te passen partij

<b>Startdatum:</b>	01-01-2012
<b>Afrondingsdatum:</b>	01-08-2012
<b>Materiaal hoeveelheid:</b>	5967 m <sup>3</sup>

### Toepassing

<b>Laagdikte (m):</b>	--
<b>Laagdikte volume (m<sup>3</sup>):</b>	5967
<b>Laagdikte beschrijving:</b>	--
<b>Leeflaag dikte (m):</b>	--
<b>Leeflaag volume (m<sup>3</sup>):</b>	--
<b>Leeflaag beschrijving:</b>	--

### Rapport

<b>Naam organisatie die rapport geschreven heeft:</b>	--
<b>Rapportnummer:</b>	--

## 6. Adresgegevens van de toepassingslocatie

<b>Adres:</b>	--
<b>Postcode:</b>	--
<b>Plaats:</b>	Lemmer
<b>X-coördinaat:</b>	173118
<b>Y-coördinaat:</b>	538409
<b>Bodemlaag hoogte t.o.v. maaiveld:</b>	-11,90
<b>Omschrijving:</b>	NW Baggerstortvak VAK 4

### Plattegrond

## 7. Gegevens van de locatie van herkomst

Grondbewerkingsinrichting:	--
Adres:	--
Postcode:	--
Plaats:	Zwartsluis
X-coördinaat:	200797
Y-coördinaat:	517054
Bodemlaag hoogte t.o.v. maaiveld:	-1,50
Omschrijving:	Watergangen Noordwest Overijssel

### Plattegrond

## 8. Wie is bevoegd gezag voor de toepassing

Bevoegd Gezag Type:	Rijkswaterstaat
---------------------	-----------------

### Bevoegd Gezag

Naam:	Rijkswaterstaat IJsselmeergebied
Afdeling:	--
Adres:	Postbus 600
Postcode:	8200AP
Plaats:	LELYSTAD
Telefoonnummer:	0320-299002
Faxnummer:	0320-234300

## 9. Bodemfunctieklassering en bodemkwaliteitsklasse ter plaatse van de toepassing

Waterbodemfunctieklassering:	--
------------------------------	----

## 10. Milieuhygiënische verklaringen

Milieuhygiënische verklaringen:	Verklaring op basis van bodemonderzoek
Naam erkende uitvoerende instantie	Van der Zwaan bodem- & waterbodempromotie
Rapportnummer	2011.128T1/2011.183T1

--



<b>Milieuhygiënische verklaringen:</b>	2011.128.TI rapportage Waterbodemonderzoek Noord-West Overijssel.pdf 2011.183.TI Rapportage uitloogonderzoek zink Noord-West Overijssel.pdf Toetsing waterval ZW-1 en ZW-2.pdf
<b>Kwaliteitgegevens bestand:</b>	--

## 11. Fysische gegevens van de toe te passen grond of baggerspecie

<b>Lutum-fractie:</b>	23,00 % w/w
<b>Organische stof gehalte:</b>	19,60 % w/w
<b>% Bodemvreemd materiaal (Afval):</b>	--
<b>% Bodemvreemd materiaal (Puin):</b>	--

## 12. Kwaliteitsgegevens van de toe te passen grond of baggerspecie

<b>Stof:</b>	<b>Gehalte:</b>	<b>Emissie:</b>
arseen (As)	24 mg/kg ds	--
barium (Ba)	305 mg/kg ds	--
cadmium (Cd)	2,3 mg/kg ds	--
chrom (Cr)	74 mg/kg ds	--
kobalt (Co)	14,5 mg/kg ds	--
koper (Cu)	80 mg/kg ds	--
kwik (Hg)	2 mg/kg ds	--
lood (Pb)	97 mg/kg ds	--
molybdeen (Mo)	1,5 mg/kg ds	--
nikkel (Ni)	32 mg/kg ds	--
zink (Zn)	485 mg/kg ds	--
PAK's totaal (som 10)	6,25 mg/kg ds	--
Minerale olie C10 - C40	1550 mg/kg ds	--
PCB's (som 7)	0,0925 mg/kg ds	--

### 13. Status (Bevoegd Gezag)

Kenmerk Melder: IKL/JSI 3111

Opmerking melder:

--

Kenmerk bevoegd gezag: --

Naam behandelaar: --

Opmerking bevoegd gezag: --

Indicatie 'Volledig': Onbekend

Indicatie 'Goedgekeurd': Onbekend

Indicatie 'Ingetrokken door melder': Onbekend

Indicatie 'Partij is toegepast': Onbekend

Indicatie 'Administratief afgehandeld': Onbekend

Indicatie 'Toezicht houden in het veld': Onbekend

Indicatie 'Toezicht gehouden in het veld': Onbekend

Indicatie 'Bruikbaar voor bodemkwaliteitskaart': Onbekend


## Melding besluit bodemkwaliteit

**Meldingnummer:** 62163.0  
**Melding gedaan op:** 17-01-2012  
**Melding type:** Werk schone grond  
**Melding gedaan door:** Martens en Van Oord  
[REDACTED]  
0162-474747  
info@mvogroep.nl  
**Melding gedaan namens:** N.v.t.  
**Status:** Verzonden

## 1. Algemene gegevens van de toepasser / eigenaar

**Naam** Martens en van Oord Aannemingsbedrijf B.V.  
**Postadres** Rederijweg 6  
4906CX Oosterhout NB  
**Telefoonnummer** 0126-474747  
**Faxnummer** 0162-474748  
**E-mailadres** info@mvogroep.nl

### Contactpersoon

**Naam**   
**Telefoonnummer**   
**Mobielnummer**   
**E-mailadres** 

## 2. Project details

**Naam:** Warmtetransportleiding Diemen-Almere  
**Startdatum:** 1-4-2011  
**Einddatum:** 27-4-2012

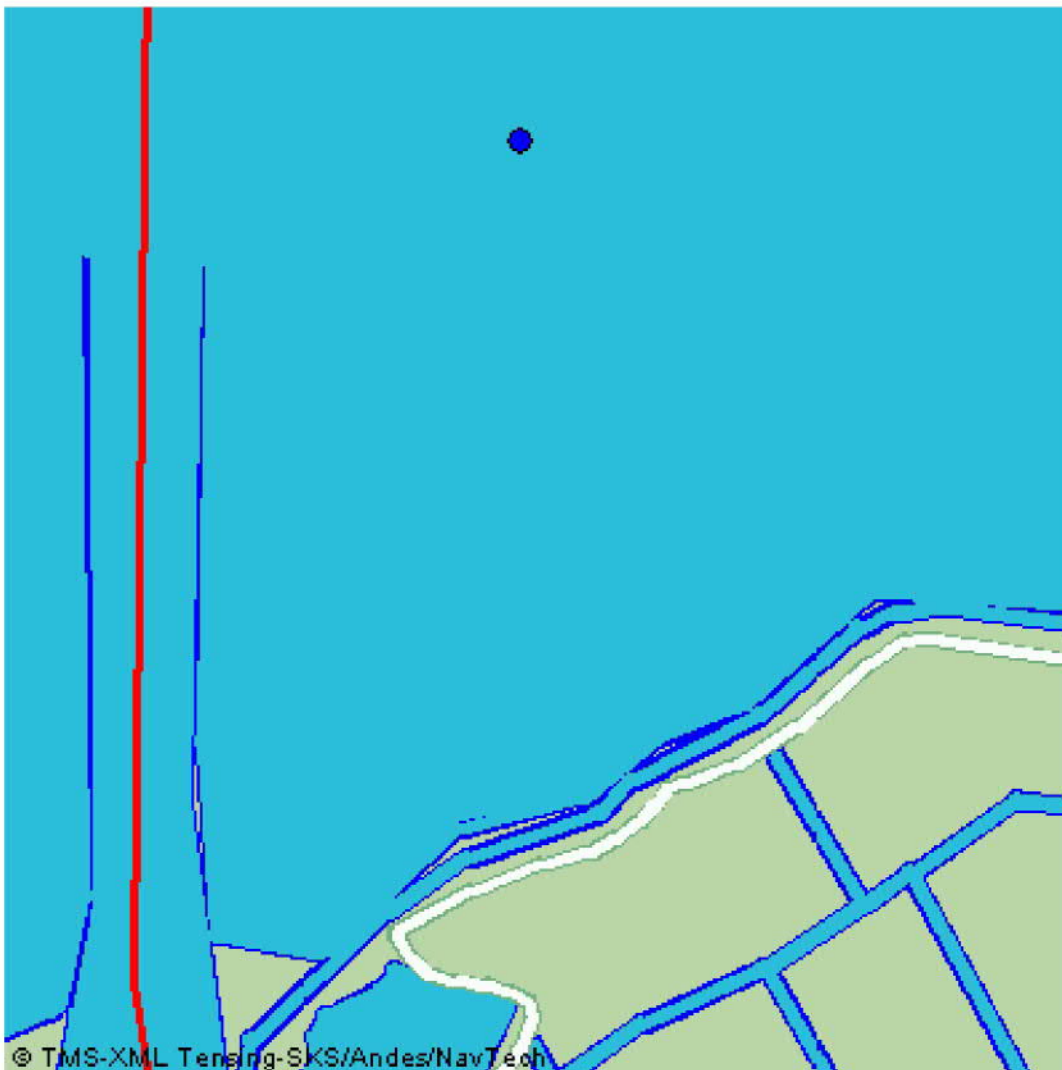


### 3. Adresgegevens van de toepassingslocatie

<b>Adres:</b>	--
<b>Postcode:</b>	--
<b>Plaats:</b>	diemen - Muiden
<b>X-coördinaat:</b>	133607
<b>Y-coördinaat:</b>	483931
<b>Bodemlaag hoogte t.o.v. maaiveld:</b>	--
<b>Omschrijving:</b>	Schone grond zal worden toegepast op de warmtetransportleiding welke momenteel is/ wordt aangelegd in het ijmeer tussen diemen en muiden.

#### Plattegrond

Plattegrond:



#### 4. Wie is bevoegd gezag voor de toepassing

**Bevoegd Gezag Type:** Rijkswaterstaat

##### Bevoegd Gezag

**Naam:** Rijkswaterstaat IJsselmeergebied

**Afdeling:** --

**Adres:** Postbus 600

**Postcode:** 8200AP

**Plaats:** LELYSTAD

**Telefoonnummer:** 0320-299002

**Faxnummer:** 0320-234300

#### 5. Status (Bevoegd Gezag)

**Kenmerk Melder:** WTL00002

**Opmerking melder:**

--

**Kenmerk bevoegd gezag:** --

**Naam behandelaar:** --

**Opmerking bevoegd gezag:** --

**Indicatie 'Volledig':** Onbekend

**Indicatie 'Goedgekeurd':** Onbekend

**Indicatie 'Ingetrokken door melder':** Onbekend

**Indicatie 'Partij is toegepast':** Onbekend

**Indicatie 'Administratief afgehandeld':** Onbekend

**Indicatie 'Toezicht houden in het veld':** Onbekend

**Indicatie 'Toezicht gehouden in het veld':** Onbekend

**Indicatie 'Bruikbaar voor bodemkwaliteitskaart':** Onbekend

## Melding besluit bodemkwaliteit

**Meldingnummer:** 62826.0  
**Melding gedaan op:** 26-01-2012  
**Melding type:** Tijdelijke opslag  
**Melding gedaan door:** Aannemingsmaatschappij Van  
Gelder  
  
0525659888  
aannemingsmaatschappij@van  
gelder.com  
**Melding gedaan namens:** N.v.t.  
**Status:** Verzonden

## 1. Algemene gegevens van de toepasser / eigenaar

**Naam** Aannemingsmaatschappij Van Gelder BV  
**Postadres** JP Broekhovenstraat 36  
8081HC Elburg  
**Telefoonnummer** 0525-659888  
**Faxnummer** 0525-685471  
**E-mailadres** aannemingsmaatschappij@vangelder.com

### Contactpersoon

**Naam** [REDACTED]  
**Telefoonnummer** [REDACTED]  
**Mobielnummer** --  
**E-mailadres** [REDACTED]

## 2. Algemene gegevens van de toepasser / uitvoerder

**Naam** Aannemingsmaatschappij Van Gelder BV  
**Postadres** JP Broekhovenstraat 36  
8081HC Elburg  
**Telefoonnummer** 0525659888  
**Faxnummer** 0525685471  
**E-mailadres** --

### Contactpersoon

**Naam** [REDACTED]  
**Telefoonnummer** [REDACTED]  
**Mobielnummer** --  
**E-mailadres** [REDACTED]

## 3. Beoogde toepassing bouwstoffen, grond of baggerspecie

**Toegepast materiaal:** Grond  
**Toepassingstype:** Toepassing volgens onbekend toetsingskader  
**Toepassingsgebied:** --  
**Tijdelijke opslag:** Ja, einddatum: 01-02-2012  
**Eindbestemming:** Rietzone (afhankelijk van kwaliteit AP04)



## 4. Project details

<b>Naam:</b>	Kuststrook-oost Bunschoten
<b>Startdatum:</b>	26-9-2011
<b>Einddatum:</b>	31-7-2013

## 5. Toepassing details

### Toe te passen partij

<b>Startdatum:</b>	01-02-2012
<b>Afrondingsdatum:</b>	24-02-2012
<b>Materiaal hoeveelheid:</b>	8000 ton

## 6. Adresgegevens van de toepassingslocatie

<b>Adres:</b>	Kuststrook Eemeer
<b>Postcode:</b>	3751AH
<b>Plaats:</b>	Bunschoten-spakenburg
<b>X-coördinaat:</b>	154748
<b>Y-coördinaat:</b>	474263
<b>Bodemlaag hoogte t.o.v. maaiveld:</b>	4,00
<b>Omschrijving:</b>	Depot wordt realisteerd tussen rietzone en nieuwe landtong

### Plattegrond

**Bijgevoegde plattegronden:** Lokatie depot grond.pdf

**Plattegrond:**



## 7. Gegevens van de locatie van herkomst

<b>Grondbewerkingsinrichting:</b>	--
<b>Adres:</b>	Nieuw te realiseren havenkom
<b>Postcode:</b>	3751AH
<b>Plaats:</b>	Bunschoten-spakenburg
<b>X-coördinaat:</b>	154726
<b>Y-coördinaat:</b>	474223
<b>Bodemlaag hoogte t.o.v. maaiveld:</b>	0,50
<b>Omschrijving:</b>	De bovengrond wordt afgeroomd ivm explosieven onderzoek. uit het verkennend bodemonderzoek blijken geen afwijkingen behoudens spot A25. Daarnaast is gedurende de werkzaamheden de voormalige zeewering aangetroffen. De palen zijn behandeld met carbolineum en deze veroorzaakt een plaatselijke verontreiniging. Vanzelfsprekend wordt op A25 en het trace van de zeewering geen onderzoek verricht en wordt deze bovengrond niet in het bewuste depot gezet.

### Plattegrond

**Bijgevoegde plattegronden:** Vrijkomende grond ten behoeve van depot.pdf

**Plattegrond:**



## 8. Wie is bevoegd gezag voor de toepassing

<b>Bevoegd Gezag Type:</b>	Rijkswaterstaat
<b>Bevoegd Gezag</b>	
<b>Naam:</b>	Rijkswaterstaat IJsselmeergebied
<b>Afdeling:</b>	--
<b>Adres:</b>	Postbus 600
<b>Postcode:</b>	8200AP
<b>Plaats:</b>	LELYSTAD
<b>Telefoonnummer:</b>	0320-299002
<b>Faxnummer:</b>	0320-234300



## 9. Bodemfunctieklassie en bodemkwaliteitsklasse ter plaatse van de toepassing

Waterbodemfunctieklassie: --

## 10. Milieuhygiënische verklaringen

Milieuhygiënische verklaringen: --

Milieuhygiënische verklaring: --

Kwaliteitsgegevens bestand: --

## 11. Fysische gegevens van de toe te passen grond of baggerspecie

Lutum-fractie: --

Organische stof gehalte: --

% Bodemvreemd materiaal (Afval): --

% Bodemvreemd materiaal (Puin): --

## 12. Kwaliteitsgegevens van de toe te passen grond of baggerspecie

Lutum-Stof:	Gehalte:	Emissie:
--	--	--

## 13. Status (Bevoegd Gezag)

Kenmerk Melder: GW1504.007

Opmerking melder:

--

Kenmerk bevoegd gezag: --

Naam behandelaar: --

Opmerking bevoegd gezag: --

Indicatie 'Volledig': Onbekend

Indicatie 'Goedgekeurd': Onbekend

<b>Indicatie 'Ingetrokken door melder':</b>	Onbekend
<b>Indicatie 'Partij is toegepast':</b>	Onbekend
<b>Indicatie 'Administratief afgehandeld':</b>	Onbekend
<b>Indicatie 'Toezicht houden in het veld':</b>	Onbekend
<b>Indicatie 'Toezicht gehouden in het veld':</b>	Onbekend
<b>Indicatie 'Bruikbaar voor bodemkwaliteitskaart':</b>	Onbekend

## Melding besluit bodemkwaliteit

**Meldingnummer:** 63279.1  
**Melding gedaan op:** 01-02-2012  
**Melding type:** Toepassing partij  
**Melding gedaan door:** Agentschap NL  
Meldkamer Agentschap NL  
088-602 5020  
meldpuntbodemkwaliteit@agentschapnl.nl  
**Melding gedaan namens:** N.v.t.  
**Status:** Verzonden

## 1. Algemene gegevens van de toepasser / eigenaar

**Naam** Provincie Noord Holland  
**Postadres** Ceylonpoort 5 -25  
2037AA Haarlem

**Telefoonnummer** 0235143364

**Faxnummer** --

**E-mailadres** [REDACTED]

### Contactpersoon

**Naam** [REDACTED]

**Telefoonnummer** [REDACTED]

**Mobielnummer** --

**E-mailadres** [REDACTED]

## 2. Algemene gegevens van de toepasser / uitvoerder

**Naam** J. van Vliet bv  
**Postadres** Toetsenbordweg 3  
1033MZ Amsterdam

**Telefoonnummer** 0204936370

**Faxnummer** --

**E-mailadres** [REDACTED]

### Contactpersoon

**Naam** [REDACTED]

**Telefoonnummer** --

**Mobielnummer** --

**E-mailadres** --

## 3. Beoogde toepassing bouwstoffen, grond of baggerspecie

**Toegepast materiaal:** Baggerspecie

**Toepassingstype:** Toepassing op natte bodem volgens generiek toetsingskader

**Toepassingsgebied:** --

**Tijdelijke opslag:** Nee



## 4. Project details

<b>Naam:</b>	Ecologische verbindingszone Overdiep
<b>Startdatum:</b>	23-1-2012
<b>Einddatum:</b>	30-8-2012

## 5. Toepassing details

### Toe te passen partij

<b>Startdatum:</b>	23-01-2012
<b>Afrondingsdatum:</b>	30-08-2012
<b>Materiaal hoeveelheid:</b>	4500 m <sup>3</sup>

## 6. Adresgegevens van de toepassingslocatie

<b>Adres:</b>	--
<b>Postcode:</b>	--
<b>Plaats:</b>	Amsterdam
<b>X-coördinaat:</b>	0
<b>Y-coördinaat:</b>	0
<b>Bodemlaag hoogte t.o.v. maaiveld:</b>	--
<b>Omschrijving:</b>	Zie Waterbodemonderzoek ten zuidoosten van het steigereiland te Amsterdam. tekening 7076-02

### Plattegrond

## 7. Gegevens van de locatie van herkomst

<b>Grondbewerkingsinrichting:</b>	--
<b>Adres:</b>	--
<b>Postcode:</b>	--
<b>Plaats:</b>	Amsterdam
<b>X-coördinaat:</b>	--
<b>Y-coördinaat:</b>	--
<b>Bodemlaag hoogte t.o.v. maaiveld:</b>	--
<b>Omschrijving:</b>	Zie Waterbodemonderzoek ten zuidoosten

van het steigereiland te Amsterdam.

## Plattegrond

### 8. Wie is bevoegd gezag voor de toepassing

<b>Bevoegd Gezag Type:</b>	Rijkswaterstaat
<b>Bevoegd Gezag</b>	
<b>Naam:</b>	Rijkswaterstaat IJsselmeergebied
<b>Afdeling:</b>	--
<b>Adres:</b>	Postbus 600
<b>Postcode:</b>	8200AP
<b>Plaats:</b>	LELYSTAD
<b>Telefoonnummer:</b>	0320-299002
<b>Faxnummer:</b>	0320-234300

### 9. Bodemfunctieklaas en bodemkwaliteitsklaas ter plaatse van de toepassing

<b>Waterbodemfunctieklaas:</b>	Voldoet aan de achtergrondwaarden (AW 2000)
--------------------------------	---------------------------------------------

### 10. Milieuhygiënische verklaringen

<b>Milieuhygiënische verklaringen:</b>	Verklaring op basis van bodemonderzoek
<b>Naam erkende uitvoerende instantie</b>	AGROLAB group
<b>Rapportnummer</b>	206033
	--
<b>Milieuhygiënische verklaringen:</b>	melding 63279 Agrolab 206033.pdf
<b>Kwaliteitgegevens bestand:</b>	--

### 11. Fysische gegevens van de toe te passen grond of baggerspecie

<b>Lutum-fractie:</b>	--
<b>Organische stof gehalte:</b>	--
<b>% Bodemvreemd materiaal (Afval):</b>	--
<b>% Bodemvreemd materiaal (Puin):</b>	--

## 12. Kwaliteitsgegevens van de toe te passen grond of baggerspecie

Lutum-Stof:	Gehalte:	Emissie:
--	--	--

## 13. Status (Bevoegd Gezag)

Kenmerk Melder: Haarlem, 20-1-2012

Opmerking melder:

--

Kenmerk bevoegd gezag: --

Naam behandelaar: --

Opmerking bevoegd gezag: --

Indicatie 'Volledig': Onbekend

Indicatie 'Goedgekeurd': Onbekend

Indicatie 'Ingetrokken door melder': Onbekend

Indicatie 'Partij is toegepast': Onbekend

Indicatie 'Administratief afgehandeld': Onbekend

Indicatie 'Toezicht houden in het veld': Onbekend

Indicatie 'Toezicht gehouden in het veld': Onbekend

Indicatie 'Bruikbaar voor bodemkwaliteitskaart': Onbekend

## Melding besluit bodemkwaliteit

**Meldingnummer:** 63279.2  
**Melding gedaan op:** 15-02-2012  
**Melding type:** Toepassing partij  
**Melding gedaan door:** Agentschap NL  
Meldkamer Agentschap NL  
088-602 5020  
meldpuntbodemkwaliteit@agentschapnl.nl  
**Melding gedaan namens:** N.v.t.  
**Status:** Verzonden



## 1. Algemene gegevens van de toepasser / eigenaar

**Naam** Provincie Noord Holland  
**Postadres** Ceylonpoort 5 -25  
2037AA Haarlem  
**Telefoonnummer** 0235143364  
**Faxnummer** --  
**E-mailadres** [REDACTED]

### Contactpersoon

**Naam** [REDACTED]  
**Telefoonnummer** [REDACTED]  
**Mobielnummer** --  
**E-mailadres** [REDACTED]

## 2. Algemene gegevens van de toepasser / uitvoerder

**Naam** J. van Vliet bv  
**Postadres** Toetsenbordweg 3  
1033MZ Amsterdam  
**Telefoonnummer** 0204936370  
**Faxnummer** --  
**E-mailadres** [REDACTED]

### Contactpersoon

**Naam** [REDACTED]  
**Telefoonnummer** --  
**Mobielnummer** --  
**E-mailadres** --

## 3. Beoogde toepassing bouwstoffen, grond of baggerspecie

**Toegepast materiaal:** Baggerspecie  
**Toepassingstype:** Toepassing op natte bodem volgens generiek toetsingskader  
**Toepassingsgebied:** --  
**Tijdelijke opslag:** Nee

## 4. Project details

<b>Naam:</b>	Ecologische verbindingzone Overdiep
<b>Startdatum:</b>	22-2-2012
<b>Einddatum:</b>	30-8-2012

## 5. Toepassing details

### Toe te passen partij

<b>Startdatum:</b>	22-02-2012
<b>Afrondingsdatum:</b>	30-08-2012
<b>Materiaal hoeveelheid:</b>	4500 m <sup>3</sup>

## 6. Adresgegevens van de toepassingslocatie

<b>Adres:</b>	--
<b>Postcode:</b>	--
<b>Plaats:</b>	Amsterdam
<b>X-coördinaat:</b>	0
<b>Y-coördinaat:</b>	0
<b>Bodemlaag hoogte t.o.v. maaiveld:</b>	--
<b>Omschrijving:</b>	Zie Waterbodemonderzoek ten zuidoosten van het steigereiland te Amsterdam. tekening 7076-02

### Plattegrond

## 7. Gegevens van de locatie van herkomst

<b>Grondbewerkingsinrichting:</b>	--
<b>Adres:</b>	--
<b>Postcode:</b>	--
<b>Plaats:</b>	Amsterdam
<b>X-coördinaat:</b>	--
<b>Y-coördinaat:</b>	--
<b>Bodemlaag hoogte t.o.v. maaiveld:</b>	--
<b>Omschrijving:</b>	Zie Waterbodemonderzoek ten zuidoosten

van het steigereiland te Amsterdam.

## Plattegrond

### 8. Wie is bevoegd gezag voor de toepassing

<b>Bevoegd Gezag Type:</b>	Rijkswaterstaat
<b>Bevoegd Gezag</b>	
<b>Naam:</b>	Rijkswaterstaat IJsselmeergebied
<b>Afdeling:</b>	--
<b>Adres:</b>	Postbus 600
<b>Postcode:</b>	8200AP
<b>Plaats:</b>	LELYSTAD
<b>Telefoonnummer:</b>	0320-299002
<b>Faxnummer:</b>	0320-234300

### 9. Bodemfunctieklaas en bodemkwaliteitsklaas ter plaatse van de toepassing

**Waterbodemfunctieklaas:** Klasse A

### 10. Milieuhygiënische verklaringen

<b>Milieuhygiënische verklaringen:</b>	Verklaring op basis van bodemonderzoek
<b>Naam erkende uitvoerende instantie</b>	AGROLAB group
<b>Rapportnummer</b>	206033
	--
<b>Milieuhygiënische verklaringen:</b>	melding 63279 Agrolab 206033.pdf hertoetsing rapport tebodin.pdf locatie van toepassing.pdf tekening waterbodemonderzoek Tebodin.pdf waterbodemonderzoek Tebodin 2007.10.12.pdf
<b>Kwaliteitgegevens bestand:</b>	--

### 11. Fysische gegevens van de toe te passen grond of baggerspecie

Lutum-fractie: --  
Organische stof gehalte: --  
% Bodemvreemd materiaal (Afval): --  
% Bodemvreemd materiaal (Puin): --

## 12. Kwaliteitsgegevens van de toe te passen grond of baggerspecie

Lutum-Stof:	Gehalte:	Emissie:
--	--	--

## 13. Status (Bevoegd Gezag)

Kenmerk Melder: Haarlem, 20-1-2012

Opmerking melder:

--

Kenmerk bevoegd gezag: rws/scv-2011/199

Naam behandelaar: 

Opmerking bevoegd gezag: --

Indicatie 'Volledig': Nee

Indicatie 'Goedgekeurd': Nee

Indicatie 'Ingetrokken door melder': Onbekend

Indicatie 'Partij is toegepast': Onbekend

Indicatie 'Administratief afgehandeld': Onbekend

Indicatie 'Toezicht houden in het veld': Onbekend

Indicatie 'Toezicht gehouden in het veld': Onbekend

Indicatie 'Bruikbaar voor bodemkwaliteitskaart': Onbekend



## Melding besluit bodemkwaliteit

**Meldingnummer:** 63280.0  
**Melding gedaan op:** 31-01-2012  
**Melding type:** Toepassing partij  
**Melding gedaan door:** Agentschap NL  
Meldkamer Agentschap NL  
088-602 5020  
meldpuntbodemkwaliteit@agentschapnl.nl  
**Melding gedaan namens:** N.v.t.  
**Status:** Verzonden

## 1. Algemene gegevens van de toepasser / eigenaar

Naam	[REDACTED]
Postadres	Weesperplein 8 1000BC Amsterdam
Telefoonnummer	[REDACTED]
Faxnummer	--
E-mailadres	[REDACTED]
<b>Contactpersoon</b>	
Naam	[REDACTED]
Telefoonnummer	[REDACTED]
Mobielnummer	--
E-mailadres	[REDACTED]

## 2. Algemene gegevens van de toepasser / uitvoerder

Naam	MvO Aannemersbedrijf BV
Postadres	Rederijweg 6 4900AH Oosterhout
Telefoonnummer	0162474747
Faxnummer	0162474748
E-mailadres	--
<b>Contactpersoon</b>	
Naam	[REDACTED]
Telefoonnummer	--
Mobielnummer	--
E-mailadres	[REDACTED]

## 3. Beoogde toepassing bouwstoffen, grond of baggerspecie

Toegepast materiaal:	Grond
Toepassingstype:	Toepassing op natte bodem volgens generiek toetsingskader
Toepassingsgebied:	--
Tijdelijke opslag:	Nee

## 4. Project details

<b>Naam:</b>	De Zuidelijke IJmeerkust
<b>Startdatum:</b>	31-1-2012
<b>Einddatum:</b>	1-6-2012

## 5. Toepassing details

### Toe te passen partij

<b>Startdatum:</b>	--
<b>Afrondingsdatum:</b>	--
<b>Materiaal hoeveelheid:</b>	-- --

## 6. Adresgegevens van de toepassingslocatie

<b>Adres:</b>	Zuidelijke IJmeerkust
<b>Postcode:</b>	--
<b>Plaats:</b>	Muiden
<b>X-coördinaat:</b>	131300
<b>Y-coördinaat:</b>	483200
<b>Bodemlaag hoogte t.o.v. maaiveld:</b>	--
<b>Omschrijving:</b>	Tekening 6838-01

### Plattegrond

## 7. Gegevens van de locatie van herkomst

<b>Grondbewerkingsinrichting:</b>	--
<b>Adres:</b>	Zuidelijke IJmeerkust
<b>Postcode:</b>	--
<b>Plaats:</b>	Muiden
<b>X-coördinaat:</b>	131300
<b>Y-coördinaat:</b>	483200
<b>Bodemlaag hoogte t.o.v. maaiveld:</b>	--
<b>Omschrijving:</b>	Tekening 6838-01

### Plattegrond

## 8. Wie is bevoegd gezag voor de toepassing

**Bevoegd Gezag Type:** Rijkswaterstaat

### Bevoegd Gezag

**Naam:** Rijkswaterstaat IJsselmeergebied

**Afdeling:** --

**Adres:** Postbus 600

**Postcode:** 8200AP

**Plaats:** LELYSTAD

**Telefoonnummer:** 0320-299002

**Faxnummer:** 0320-234300

## 9. Bodemfunctieklassering en bodemkwaliteitsklasse ter plaatse van de toepassing

**Waterbodemfunctieklassering:** --

## 10. Milieuhygiënische verklaringen

**Milieuhygiënische verklaringen:** Verklaring op basis van bodemonderzoek

**Naam erkende uitvoerende instantie:** Alcontrol Laboratories

**Rapportnummer:** 11404021

--

**Kwaliteitgegevens bestand:** --

## 11. Fysische gegevens van de toe te passen grond of baggerspecie

**Lutum-fractie:** --

**Organische stof gehalte:** --

**% Bodemvreemd materiaal (Afval):** --

**% Bodemvreemd materiaal (Puin):** --

## 12. Kwaliteitsgegevens van de toe te passen grond of



## baggerspecie

<b>Lutum-Stof:</b>	<b>Gehalte:</b>	<b>Emissie:</b>
--	--	--

### 13. Status (Bevoegd Gezag)

**Kenmerk Melder:** Amsterdam, 24-1-2012

**Opmerking melder:**

--

**Kenmerk bevoegd gezag:** --

**Naam behandelaar:** --

**Opmerking bevoegd gezag:** --

**Indicatie 'Volledig':** Onbekend

**Indicatie 'Goedgekeurd':** Onbekend

**Indicatie 'Ingetrokken door melder':** Onbekend

**Indicatie 'Partij is toegepast':** Onbekend

**Indicatie 'Administratief afgehandeld':** Onbekend

**Indicatie 'Toezicht houden in het veld':** Onbekend

**Indicatie 'Toezicht gehouden in het veld':** Onbekend

**Indicatie 'Bruikbaar voor bodemkwaliteitskaart':** Onbekend

## Melding besluit bodemkwaliteit

**Meldingnummer:** 64980.0  
**Melding gedaan op:** 22-02-2012  
**Melding type:** Werk schone grond  
**Melding gedaan door:** J. van Vliet bv  
[Redacted]  
[Redacted]  
[info@jvanvlietbv.nl](mailto:info@jvanvlietbv.nl)  
**Melding gedaan namens:** N.v.t.  
**Status:** Verzonden

## 1. Algemene gegevens van de toepasser / eigenaar

**Naam** J. van Vliet bv  
**Postadres** Postbus 37188  
1030AD Amsterdam  
**Telefoonnummer** 020493637  
**Faxnummer** 0204936379  
**E-mailadres** info.jvanvliet@boskalis.nl

### Contactpersoon

**Naam**   
**Telefoonnummer**   
**Mobielnummer**   
**E-mailadres** 

## 2. Project details

**Naam:** Bovendiep  
**Startdatum:** 29-2-2012  
**Einddatum:** 30-9-2012

### 3. Adresgegevens van de toepassingslocatie

Adres:	IJmeer aan weerszijden van de Zeeburgerbrug
Postcode:	--
Plaats:	Amsterdam
X-coördinaat:	126401
Y-coördinaat:	486065
Bodemlaag hoogte t.o.v. maaiveld:	2,50
Omschrijving:	Aanleg eilanden langs de Diemerzeedijk.

#### Plattegrond

Bijgevoegde plattegronden: Locatie toepassing schoon zand.pdf

Plattegrond:





#### 4. Wie is bevoegd gezag voor de toepassing

**Bevoegd Gezag Type:** Rijkswaterstaat

##### Bevoegd Gezag

**Naam:** Rijkswaterstaat IJsselmeergebied

**Afdeling:** --

**Adres:** Postbus 600

**Postcode:** 8200AP

**Plaats:** LELYSTAD

**Telefoonnummer:** 0320-299002

**Faxnummer:** 0320-234300

#### 5. Status (Bevoegd Gezag)

**Kenmerk Melder:** GdG

**Opmerking melder:**

--

**Kenmerk bevoegd gezag:** --

**Naam behandelaar:** --

**Opmerking bevoegd gezag:** --

**Indicatie 'Volledig':** Onbekend

**Indicatie 'Goedgekeurd':** Onbekend

**Indicatie 'Ingetrokken door melder':** Onbekend

**Indicatie 'Partij is toegepast':** Onbekend

**Indicatie 'Administratief afgehandeld':** Onbekend

**Indicatie 'Toezicht houden in het veld':** Onbekend

**Indicatie 'Toezicht gehouden in het veld':** Onbekend

**Indicatie 'Bruikbaar voor bodemkwaliteitskaart':** Onbekend

## Melding besluit bodemkwaliteit

**Meldingnummer:** 63392.0  
**Melding gedaan op:** 01-02-2012  
**Melding type:** Toepassing partij  
**Melding gedaan door:** De Vries & van de Wiel  
[REDACTED]  
0224 211 211  
info@vw-deme.nl  
**Melding gedaan namens:** N.v.t.  
**Status:** Verzonden

## 1. Algemene gegevens van de toepasser / eigenaar

<b>Naam</b>	Rijkswaterstaat IJsselmeergebied
<b>Postadres</b>	Zuiderwagenplein 2 8224AD Lelystad
<b>Telefoonnummer</b>	0320299111
<b>Faxnummer</b>	0320234200
<b>E-mailadres</b>	--
<b>Contactpersoon</b>	
<b>Naam</b>	[REDACTED]
<b>Telefoonnummer</b>	--
<b>Mobielnummer</b>	[REDACTED]
<b>E-mailadres</b>	[REDACTED]

## 2. Algemene gegevens van de toepasser / uitvoerder

<b>Naam</b>	aanm. de Vries & van de Wiel bv
<b>Postadres</b>	Postbus 218 1740AE Schagen
<b>Telefoonnummer</b>	0224211211
<b>Faxnummer</b>	0224211299
<b>E-mailadres</b>	[REDACTED]
<b>Contactpersoon</b>	
<b>Naam</b>	[REDACTED]
<b>Telefoonnummer</b>	--
<b>Mobielnummer</b>	[REDACTED]
<b>E-mailadres</b>	[REDACTED]

## 3. Beoogde toepassing bouwstoffen, grond of baggerspecie

<b>Toegepast materiaal:</b>	Baggerspecie
<b>Toepassingstype:</b>	Verspreiding volgens gebiedsspecifiek toetsingskader
<b>Toepassingsgebied:</b>	In zoet water
<b>Tijdelijke opslag:</b>	Nee

## 4. Project details

<b>Naam:</b>	Project sanering Ketelmeer-West
<b>Startdatum:</b>	28-6-2010
<b>Einddatum:</b>	31-3-2013

## 5. Toepassing details

### Toe te passen partij

<b>Startdatum:</b>	10-04-2012
<b>Afrondingsdatum:</b>	31-12-2012
<b>Materiaal hoeveelheid:</b>	355800 m <sup>3</sup>

## 6. Adresgegevens van de toepassingslocatie

<b>Adres:</b>	Ketelmeer
<b>Postcode:</b>	--
<b>Plaats:</b>	Dronten
<b>X-coördinaat:</b>	175600
<b>Y-coördinaat:</b>	513700
<b>Bodemlaag hoogte t.o.v. maaiveld:</b>	0,30
<b>Omschrijving:</b>	Waterbodem. oeverzones + nautische geschiktgebied + ex-zandwinputten

### Plattegrond

## 7. Gegevens van de locatie van herkomst

<b>Grondbewerkingsinrichting:</b>	--
<b>Adres:</b>	Ketelmeer
<b>Postcode:</b>	--
<b>Plaats:</b>	Ijsseloog (ten westen van)
<b>X-coördinaat:</b>	175600
<b>Y-coördinaat:</b>	513150
<b>Bodemlaag hoogte t.o.v. maaiveld:</b>	-1,20
<b>Omschrijving:</b>	Waterbodem na sanering

### Plattegrond



## 8. Wie is bevoegd gezag voor de toepassing

**Bevoegd Gezag Type:** InspectieVerkeerEnWaterstaat

### Bevoegd Gezag

**Naam:** Rijkswaterstaat IJsselmeergebied

**Afdeling:** --

**Adres:** Postbus 600

**Postcode:** 8200AP

**Plaats:** LELYSTAD

**Telefoonnummer:** 0320-299002

**Faxnummer:** 0320-234300

## 9. Bodemfunctieklassse en bodemkwaliteitsklasse ter plaatse van de toepassing

**Waterbodemfunctieklassse:** --

## 10. Milieuhygiënische verklaringen

**Milieuhygiënische verklaringen:** Verklaring op basis van bodemonderzoek

**Naam erkende uitvoerende instantie** ARCADIS Nederland BV

**Rapportnummer** 075777484.B1 - definitief

--

**Milieuhygiënische verklaringen:** 5080-DTM-07a - Rapport  
Waterbodemonderzoek Schokkerrak  
sedimentwinning afdekmateriaal.pdf

**Kwaliteitgegevens bestand:** --

## 11. Fysische gegevens van de toe te passen grond of baggerspecie

**Lutum-fractie:** 7,80 % w/w

**Organische stof gehalte:** 3,20 % w/w

**% Bodemvreemd materiaal (Afval):** --

**% Bodemvreemd materiaal (Puin):** --

## 12. Kwaliteitsgegevens van de toe te passen grond of baggerspecie

Stof:	Gehalte:	Emissie:
arseen (As)	13 mg/kg ds	--
cadmium (Cd)	42 mg/kg ds	--
chromium (Cr)	34 mg/kg ds	--
koper (Cu)	24 mg/kg ds	--
kwik (Hg)	0,11 mg/kg ds	--
lood (Pb)	36 mg/kg ds	--
nikkel (Ni)	18 mg/kg ds	--
zink (Zn)	74 mg/kg ds	--
PAK's totaal (som 10)	0,39 mg/kg ds	--
Minerale olie C10 - C40	0,0027 mg/kg ds	--

## 13. Status (Bevoegd Gezag)

**Kenmerk Melder:** CHI/IKL 5080

**Opmerking melder:**

Analysesresultaten in rapportage Arcadis bijlage 6 WABO vak c slin (pag 81 e.v.)

**Kenmerk bevoegd gezag:** --

**Naam behandelaar:** --

**Opmerking bevoegd gezag:** --

**Indicatie 'Volledig':** Onbekend

**Indicatie 'Goedgekeurd':** Onbekend

**Indicatie 'Ingetrokken door melder':** Onbekend

**Indicatie 'Partij is toegepast':** Onbekend

**Indicatie 'Administratief afgehandeld':** Onbekend

**Indicatie 'Toezicht houden in het veld':** Onbekend

**Indicatie 'Toezicht gehouden in het veld':** Onbekend

**Indicatie 'Bruikbaar voor bodemkwaliteitskaart':** Onbekend

## Melding besluit bodemkwaliteit

**Meldingnummer:** 64980.0  
**Melding gedaan op:** 22-02-2012  
**Melding type:** Werk schone grond  
**Melding gedaan door:** J. van Vliet bv  
[Redacted]  
[Redacted]  
[info@jvanvlietbv.nl](mailto:info@jvanvlietbv.nl)  
**Melding gedaan namens:** N.v.t.  
**Status:** Verzonden

## 1. Algemene gegevens van de toepasser / eigenaar

**Naam** J. van Vliet bv  
**Postadres** Postbus 37188  
1030AD Amsterdam  
**Telefoonnummer** 020493637  
**Faxnummer** 0204936379  
**E-mailadres** info.jvanvliet@boskalis.nl

### Contactpersoon

**Naam**   
**Telefoonnummer**   
**Mobielnummer**   
**E-mailadres** 

## 2. Project details

**Naam:** Bovendiep  
**Startdatum:** 29-2-2012  
**Einddatum:** 30-9-2012



### 3. Adresgegevens van de toepassingslocatie

Adres:	IJmeer aan weerszijden van de Zeeburgerbrug
Postcode:	--
Plaats:	Amsterdam
X-coördinaat:	126401
Y-coördinaat:	486065
Bodemlaag hoogte t.o.v. maaiveld:	2,50
Omschrijving:	Aanleg eilanden langs de Diemerzeedijk.

#### Plattegrond

Bijgevoegde plattegronden: Locatie toepassing schoon zand.pdf

Plattegrond:



#### 4. Wie is bevoegd gezag voor de toepassing

**Bevoegd Gezag Type:** Rijkswaterstaat

##### Bevoegd Gezag

**Naam:** Rijkswaterstaat IJsselmeergebied

**Afdeling:** --

**Adres:** Postbus 600

**Postcode:** 8200AP

**Plaats:** LELYSTAD

**Telefoonnummer:** 0320-299002

**Faxnummer:** 0320-234300

#### 5. Status (Bevoegd Gezag)

**Kenmerk Melder:** GdG

**Opmerking melder:**

--

**Kenmerk bevoegd gezag:** --

**Naam behandelaar:** --

**Opmerking bevoegd gezag:** --

**Indicatie 'Volledig':** Onbekend

**Indicatie 'Goedgekeurd':** Onbekend

**Indicatie 'Ingetrokken door melder':** Onbekend

**Indicatie 'Partij is toegepast':** Onbekend

**Indicatie 'Administratief afgehandeld':** Onbekend

**Indicatie 'Toezicht houden in het veld':** Onbekend

**Indicatie 'Toezicht gehouden in het veld':** Onbekend

**Indicatie 'Bruikbaar voor bodemkwaliteitskaart':** Onbekend

## Melding besluit bodemkwaliteit

**Meldingnummer:** 65142.0  
**Melding gedaan op:** 23-02-2012  
**Melding type:** Toepassing partij  
**Melding gedaan door:** Aannemingsmaatschappij Van  
Gelder  
[REDACTED]  
0525659888  
aannemingsmaatschappij@van  
gelder.com  
**Melding gedaan namens:** N.v.t.  
**Status:** Verzonden

## 1. Algemene gegevens van de toepasser / eigenaar

**Naam** Aannemingsmaatschappij Van Gelder BV  
**Postadres** JP Broekhovenstraat 36  
8081HC Elburg  
**Telefoonnummer** 0525-659888  
**Faxnummer** 0525-685471  
**E-mailadres** aannemingsmaatschappij@vangelder.com

### Contactpersoon

**Naam** [REDACTED]  
**Telefoonnummer** [REDACTED]  
**Mobielnummer** --  
**E-mailadres** [REDACTED]

## 2. Algemene gegevens van de toepasser / uitvoerder

**Naam** Aannemingsmaatschappij Van Gelder BV  
**Postadres** JP Broekhovenstraat 36  
8081HC Elburg  
**Telefoonnummer** 0525659888  
**Faxnummer** 0525685471  
**E-mailadres** --

### Contactpersoon

**Naam** [REDACTED]  
**Telefoonnummer** [REDACTED]  
**Mobielnummer** --  
**E-mailadres** [REDACTED]

## 3. Beoogde toepassing bouwstoffen, grond of baggerspecie

**Toegepast materiaal:** Grond  
**Toepassingstype:** Toepassing op natte bodem volgens generiek toetsingskader  
**Toepassingsgebied:** --  
**Tijdelijke opslag:** Nee

## 4. Project details

<b>Naam:</b>	Kuststrook-oost Bunschoten
<b>Startdatum:</b>	26-9-2011
<b>Einddatum:</b>	31-7-2013

## 5. Toepassing details

### Toe te passen partij

<b>Startdatum:</b>	01-03-2012
<b>Afrondingsdatum:</b>	30-06-2012
<b>Materiaal hoeveelheid:</b>	42000 m <sup>3</sup>



## 6. Adresgegevens van de toepassingslocatie

**Adres:** Rietzone  
**Postcode:** 3751AH  
**Plaats:** Bunschoten-spakenburg  
**X-coördinaat:** 154904  
**Y-coördinaat:** 474187  
**Bodemlaag hoogte t.o.v. maaiveld:** 1,75  
**Omschrijving:** Met de uit de te haven ontgraven grond wordt een rietzone gecreerd/uitgebreidt. De bestaat uit verschillende niveau's qua hoogte (-10 NAP tot +1 NAP). De toepassingshoogte varieert dan ook.

De partij grond kan worden opgedeeld in twee partijen:

Klasse AW: deelpartij 1 t/m 6

Klasse industrie: deelpartij 7

De vraag is het mogelijk is ook deze partij toe te passen binnen de rietzone? De waterbodem is op dit moment klasse B en A. Rapportage is ook bijgevoegd.

### Plattegrond

**Bijgevoegde plattegronden:** WSI-03.pdf  
0902803C digitaal rapport.pdf

**Plattegrond:**



## 7. Gegevens van de locatie van herkomst

<b>Grondbewerkingsinrichting:</b>	--
<b>Adres:</b>	Toekomstige haven
<b>Postcode:</b>	3751AH
<b>Plaats:</b>	Bunschoten-spakenburg
<b>X-coördinaat:</b>	154708
<b>Y-coördinaat:</b>	474261
<b>Bodemlaag hoogte t.o.v. maaiveld:</b>	3,50
<b>Omschrijving:</b>	De grond komt vrij uit de nieuwe te realiseren havenbak. De bovengrond is opgedraait ivm onderzoek ten aanzien van explosieven. Dit is klasse industrie. De onderliggende lagen zijn allen klasse AW. -2,90 NAP wordt de hoogte van de nieuwe waterbodem. Deze is dus ook

klasse AW.

## Plattegrond

Plattegrond:



## 8. Wie is bevoegd gezag voor de toepassing

Bevoegd Gezag Type:	Rijkswaterstaat
<b>Bevoegd Gezag</b>	
Naam:	Rijkswaterstaat IJsselmeergebied
Afdeling:	--
Adres:	Postbus 600
Postcode:	8200AP
Plaats:	LELYSTAD
Telefoonnummer:	0320-299002
Faxnummer:	0320-234300

## 9. Bodemfunctieklassse en bodemkwaliteitsklasse ter plaatse van de toepassing

Waterbodemfunctieklassse:	Anders
---------------------------	--------

## 10. Milieuhygiënische verklaringen

Milieuhygiënische verklaringen:	Partijkeuring
Naam Producent	PJ Milieu B.V.
Certificaatnummer	0902809G
	--
Milieuhygiënische verklaringen:	0902809G rapport digitaal.pdf
Kwaliteitgegevens bestand:	--

## 11. Fysische gegevens van de toe te passen grond of baggerspecie

Lutum-fractie:	--
Organische stof gehalte:	--
% Bodemvreemd materiaal (Afval):	--
% Bodemvreemd materiaal (Puin):	--

## 12. Kwaliteitsgegevens van de toe te passen grond of baggerspecie

Lutum-Stof:	Gehalte:	Emissie:
--	--	--

## 13. Status (Bevoegd Gezag)

Kenmerk Melder: GW1504.008

Opmerking melder:

--

Kenmerk bevoegd gezag: --

Naam behandelaar: --

Opmerking bevoegd gezag: --

Indicatie 'Volledig': Onbekend

Indicatie 'Goedgekeurd': Onbekend

Indicatie 'Ingetrokken door melder': Onbekend

Indicatie 'Partij is toegepast': Onbekend

Indicatie 'Administratief afgehandeld': Onbekend

Indicatie 'Toezicht houden in het veld': Onbekend

Indicatie 'Toezicht gehouden in het veld': Onbekend

Indicatie 'Bruikbaar voor bodemkwaliteitskaart': Onbekend



## Melding besluit bodemkwaliteit

**Meldingnummer:** 66371.0  
**Melding gedaan op:** 08-03-2012  
**Melding type:** Werk schone grond  
**Melding gedaan door:** De Vries & van de Wiel  
[REDACTED]  
[REDACTED]  
[info@vw-deme.nl](mailto:info@vw-deme.nl)  
**Melding gedaan namens:** N.v.t.  
**Status:** Verzonden

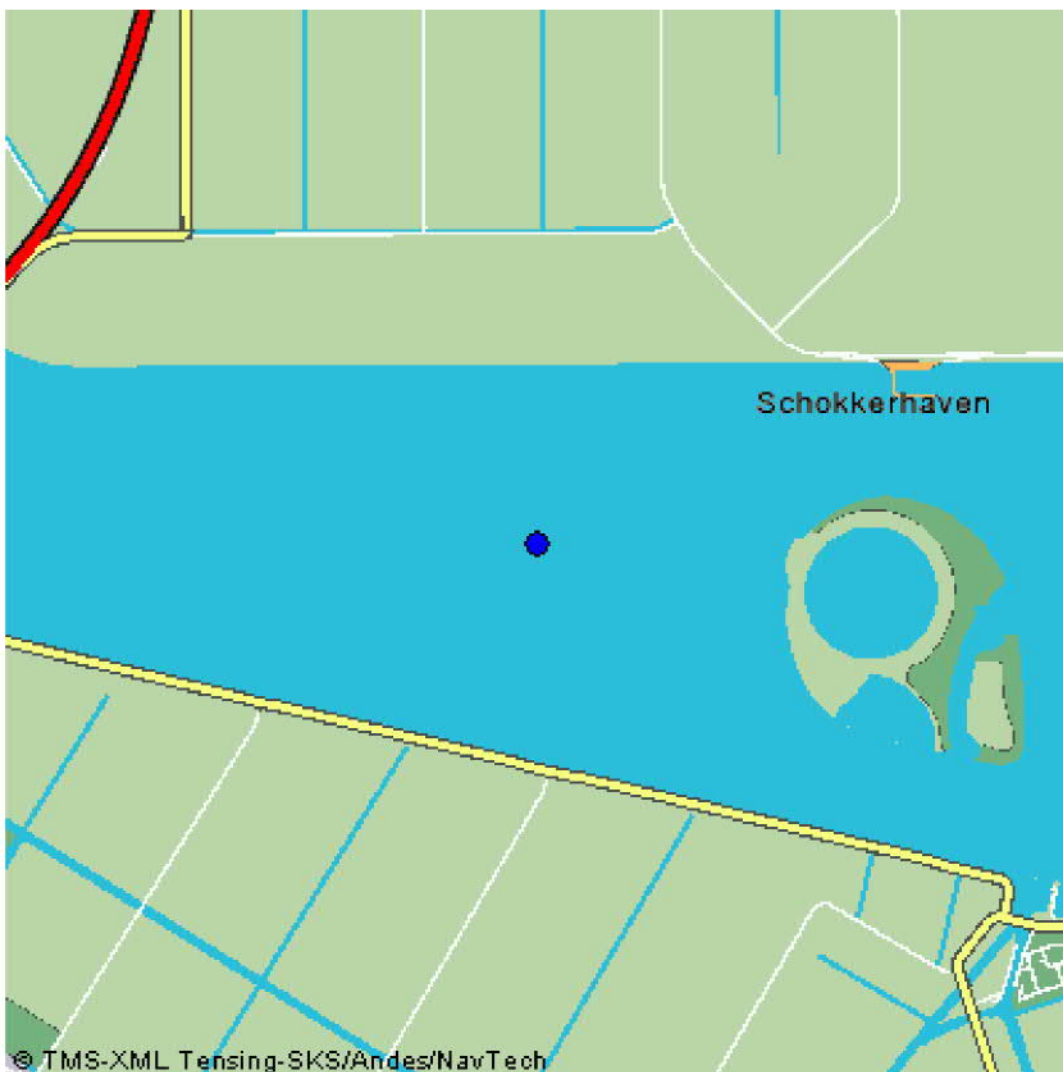


### 3. Adresgegevens van de toepassingslocatie

<b>Adres:</b>	Ketelmeer
<b>Postcode:</b>	--
<b>Plaats:</b>	Dronten
<b>X-coördinaat:</b>	176900
<b>Y-coördinaat:</b>	512800
<b>Bodemlaag hoogte t.o.v. maaiveld:</b>	--
<b>Omschrijving:</b>	Toepassen van schelpen (met certificaat), circa 500 m3, op locaties met aanwijzing van bevoegd gezag.

#### Plattegrond

Plattegrond:



#### 4. Wie is bevoegd gezag voor de toepassing

**Bevoegd Gezag Type:** Rijkswaterstaat

##### Bevoegd Gezag

**Naam:** Rijkswaterstaat IJsselmeergebied

**Afdeling:** --

**Adres:** Postbus 600

**Postcode:** 8200AP

**Plaats:** LELYSTAD

**Telefoonnummer:** 0320-299002

**Faxnummer:** 0320-234300

#### 5. Status (Bevoegd Gezag)

**Kenmerk Melder:** CHI/IKL 5081 (schelpen)

**Opmerking melder:**

--

**Kenmerk bevoegd gezag:** --

**Naam behandelaar:** --

**Opmerking bevoegd gezag:** --

**Indicatie 'Volledig':** Onbekend

**Indicatie 'Goedgekeurd':** Onbekend

**Indicatie 'Ingetrokken door melder':** Onbekend

**Indicatie 'Partij is toegepast':** Onbekend

**Indicatie 'Administratief afgehandeld':** Onbekend

**Indicatie 'Toezicht houden in het veld':** Onbekend

**Indicatie 'Toezicht gehouden in het veld':** Onbekend

**Indicatie 'Bruikbaar voor bodemkwaliteitskaart':** Onbekend

## Melding besluit bodemkwaliteit

**Meldingnummer:** 66410.0  
**Melding gedaan op:** 09-03-2012  
**Melding type:** Toepassing partij  
**Melding gedaan door:** De Vries & van de Wiel  
████████████████████  
0224 211 211  
info@vw-deme.nl  
**Melding gedaan namens:** N.v.t.  
**Status:** Verzonden



## 1. Algemene gegevens van de toepasser / eigenaar

**Naam** Ministerie van Infrastructuur en Milieu  
**Postadres** Griffioenlaan 2  
3526CA Utrecht  
**Telefoonnummer** 088797311  
**Faxnummer** --  
**E-mailadres** --

**Contactpersoon**

**Naam** [REDACTED]  
**Telefoonnummer** --  
**Mobielnummer** [REDACTED]  
**E-mailadres** [REDACTED]

## 2. Algemene gegevens van de toepasser / uitvoerder

**Naam** aanm. de Vries & van de Wiel bv  
**Postadres** Postbus 218  
1740AE Schagen  
**Telefoonnummer** 0224211211  
**Faxnummer** 0224211299  
**E-mailadres** [REDACTED]

**Contactpersoon**

**Naam** [REDACTED]  
**Telefoonnummer** 0224211211  
**Mobielnummer** --  
**E-mailadres** [REDACTED]

## 3. Beoogde toepassing bouwstoffen, grond of baggerspecie

**Toegepast materiaal:** Baggerspecie  
**Toepassingstype:** Toepassing op natte bodem volgens generiek toetsingskader  
**Toepassingsgebied:** --  
**Tijdelijke opslag:** Nee

## 4. Project details

**Naam:** Eem- & Gooimeer ecologisch herstel  
**Startdatum:** 31-1-2012  
**Einddatum:** 8-2-2012

## 5. Toepassing details

### Toe te passen partij

**Startdatum:** 16-03-2012  
**Afrondingsdatum:** 16-04-2012  
**Materiaal hoeveelheid:** 375 m<sup>3</sup>

## 6. Adresgegevens van de toepassingslocatie

<b>Adres:</b>	Eemmeer
<b>Postcode:</b>	--
<b>Plaats:</b>	Eemnes
<b>X-coördinaat:</b>	149987
<b>Y-coördinaat:</b>	476712
<b>Bodemlaag hoogte t.o.v. maaiveld:</b>	--
<b>Omschrijving:</b>	Toepassing in de vakken van het Waterbodemonderzoek 12-8600-6001-RAP- 001c (klasse A): Vak 2: X 149987; Y 476712 vak 7: X 150137; Y 476768

### Plattegrond

Plattegrond:

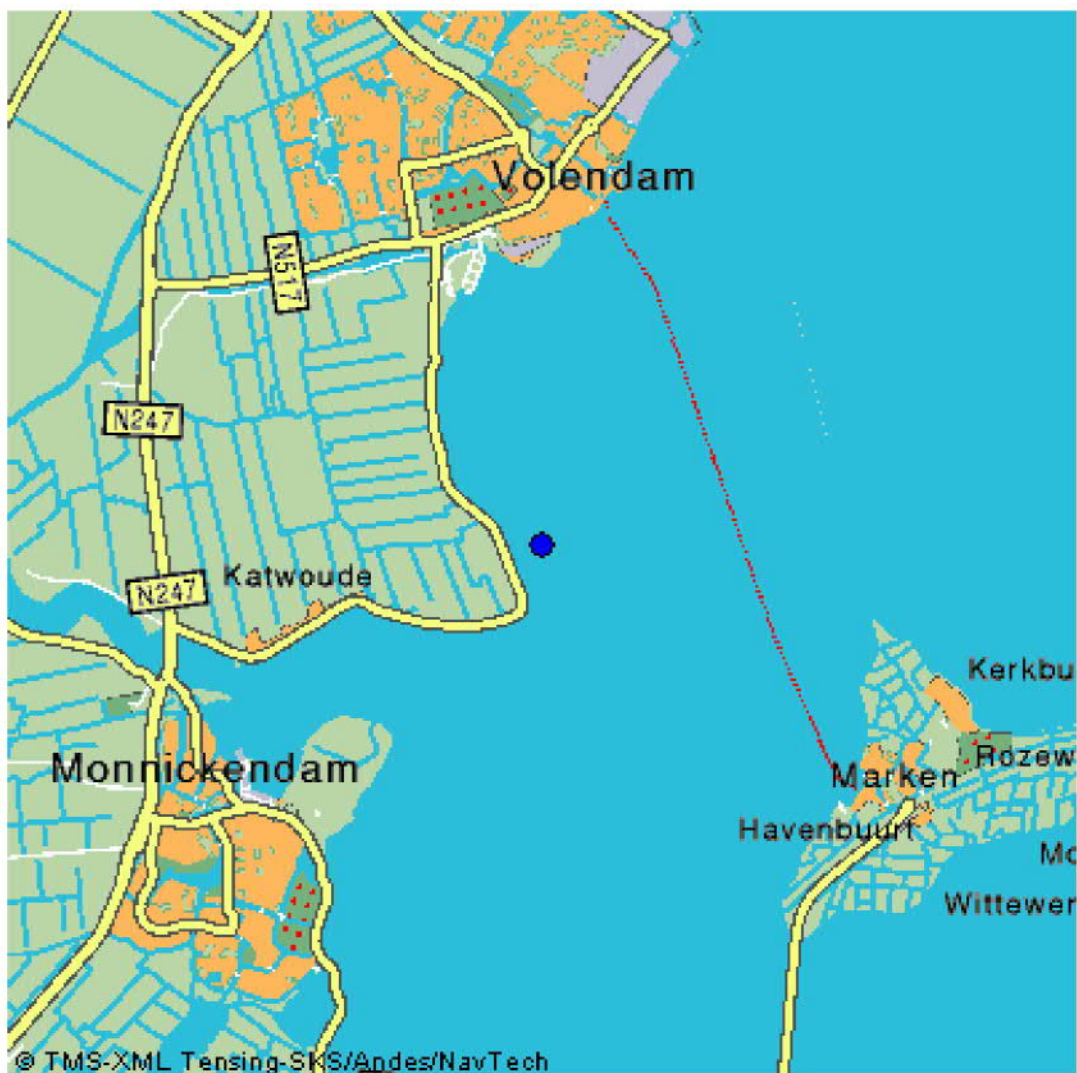


## 7. Gegevens van de locatie van herkomst

Grondbewerkingsinrichting:	--
Adres:	Gouwzee
Postcode:	--
Plaats:	Nabij Monnickendam
X-coördinaat:	133457
Y-coördinaat:	498412
Bodemlaag hoogte t.o.v. maaiveld:	--
Omschrijving:	Vanuit waterbodemonderzoek 11-8600-6046-RAP-001c het volgende vak (Klasse A): Chara deelvak 1: X 133457; Y 498412

### Plattegrond

Plattegrond:



## 8. Wie is bevoegd gezag voor de toepassing

<b>Bevoegd Gezag Type:</b>	Rijkswaterstaat
<b>Bevoegd Gezag</b>	
<b>Naam:</b>	Rijkswaterstaat IJsselmeergebied
<b>Afdeling:</b>	--
<b>Adres:</b>	Postbus 600
<b>Postcode:</b>	8200AP
<b>Plaats:</b>	LELYSTAD
<b>Telefoonnummer:</b>	0320-299002
<b>Faxnummer:</b>	0320-234300

## 9. Bodemfunctieklassse en bodemkwaliteitsklasse ter plaatse van de toepassing

<b>Waterbodemfunctieklassse:</b>	Klasse A
----------------------------------	----------

## 10. Milieuhygiënische verklaringen

<b>Milieuhygiënische verklaringen:</b>	Verklaring op basis van bodemonderzoek
<b>Naam erkende uitvoerende instantie</b>	Milieutechniek De Vries & Van de Wiel B.V.
<b>Rapportnummer</b>	11-8600-6046-RAP-001c d.d. 8 maart 2012
	--
<b>Milieuhygiënische verklaringen:</b>	KRD11-8600-6046-RAP-001c GOUWZEE.pdf KRD12-8600-6001-RAP-001c EEMMEER.pdf
<b>Kwaliteitgegevens bestand:</b>	--

## 11. Fysische gegevens van de toe te passen grond of baggerspecie

<b>Lutum-fractie:</b>	63,50 % w/w
<b>Organische stof gehalte:</b>	4,60 % w/w
<b>% Bodemvreemd materiaal (Afval):</b>	--
<b>% Bodemvreemd materiaal (Puin):</b>	--



## 12. Kwaliteitsgegevens van de toe te passen grond of baggerspecie

Stof:	Gehalte:	Emissie:
arseen (As)	13 mg/kg ds	--
cadmium (Cd)	0,47 mg/kg ds	--
chrom (Cr)	12 mg/kg ds	--
koper (Cu)	11,5 mg/kg ds	--
kwik (Hg)	0,24 mg/kg ds	--
lood (Pb)	12 mg/kg ds	--
nikkel (Ni)	8 mg/kg ds	--
zink (Zn)	46 mg/kg ds	--
PAK's totaal (som 10)	0,455 mg/kg ds	--
Minerale olie C10 - C40	2000 mg/kg ds	--
PCB's (som 7)	0,0014 mg/kg ds	--

## 13. Status (Bevoegd Gezag)

**Kenmerk Melder:** IKL/VIC/DKR 5102 (Klasse A)

### Opmerking melder:

Toepassing van Klasse A baggerspecie van Gouwzee naar Eemmeer. Ontvangende grond tevens Klasse A.

Contactpersoon bij RWS

<b>Kenmerk bevoegd gezag:</b>	--
<b>Naam behandelaar:</b>	--
<b>Opmerking bevoegd gezag:</b>	--
<b>Indicatie 'Volledig':</b>	Onbekend
<b>Indicatie 'Goedgekeurd':</b>	Onbekend
<b>Indicatie 'Ingetrokken door melder':</b>	Onbekend
<b>Indicatie 'Partij is toegepast':</b>	Onbekend
<b>Indicatie 'Administratief afgehandeld':</b>	Onbekend
<b>Indicatie 'Toezicht houden in het veld':</b>	Onbekend
<b>Indicatie 'Toezicht gehouden in het veld':</b>	Onbekend
<b>Indicatie 'Bruikbaar voor bodemkwaliteitskaart':</b>	Onbekend

## Melding besluit bodemkwaliteit

**Meldingnummer:** 66419.0  
**Melding gedaan op:** 09-03-2012  
**Melding type:** Toepassing partij  
**Melding gedaan door:** De Vries & van de Wiel  
████████████████████  
0224 211 211  
info@vw-deme.nl  
**Melding gedaan namens:** N.v.t.  
**Status:** Verzonden

## 1. Algemene gegevens van de toepasser / eigenaar

<b>Naam</b>	Ministerie van Infrastructuur en Milieu
<b>Postadres</b>	Griffioenlaan 2 3526CA Utrecht
<b>Telefoonnummer</b>	088797311
<b>Faxnummer</b>	--
<b>E-mailadres</b>	--
<b>Contactpersoon</b>	
<b>Naam</b>	[REDACTED]
<b>Telefoonnummer</b>	--
<b>Mobielnummer</b>	[REDACTED]
<b>E-mailadres</b>	[REDACTED]

## 2. Algemene gegevens van de toepasser / uitvoerder

<b>Naam</b>	aanm. de Vries & van de Wiel bv
<b>Postadres</b>	Postbus 218 1740AE Schagen
<b>Telefoonnummer</b>	0224211211
<b>Faxnummer</b>	0224211299
<b>E-mailadres</b>	[REDACTED]
<b>Contactpersoon</b>	
<b>Naam</b>	[REDACTED]
<b>Telefoonnummer</b>	[REDACTED]
<b>Mobielnummer</b>	--
<b>E-mailadres</b>	[REDACTED]

## 3. Beoogde toepassing bouwstoffen, grond of baggerspecie

<b>Toegepast materiaal:</b>	Baggerspecie
<b>Toepassingstype:</b>	Toepassing volgens gebiedsspecifiek toetsingskader
<b>Toepassingsgebied:</b>	--
<b>Tijdelijke opslag:</b>	Nee

## 4. Project details

**Naam:** Eem- & Gooimeer ecologisch herstel  
**Startdatum:** 15-3-2012  
**Einddatum:** 15-4-2012

## 5. Toepassing details

### Toe te passen partij

**Startdatum:** 16-03-2012  
**Afrondingsdatum:** 16-04-2012  
**Materiaal hoeveelheid:** 1125 m<sup>3</sup>

## 6. Adresgegevens van de toepassingslocatie

**Adres:** Eemmeer  
**Postcode:** --  
**Plaats:** Eemnes  
**X-coördinaat:** 150114  
**Y-coördinaat:** 476933  
**Bodemlaag hoogte t.o.v. maaiveld:** --  
**Omschrijving:** Toepassing in de vakken van het  
Waterbodemonderzoek 12-8600-6001-RAP-  
001c (klasse AW):  
Vakken 1, 3, 4, 5, 6, 8.  
Vierkant vakken, XY coördinaten van hoeken:  
X 150114-Y 476933  
X 150274-Y 476784  
X 150042-Y 476556  
X 149890-Y 476713

### Plattegrond

**Plattegrond:**





## 7. Gegevens van de locatie van herkomst

<b>Grondbewerkingsinrichting:</b>	--
<b>Adres:</b>	Gouwzee
<b>Postcode:</b>	--
<b>Plaats:</b>	Nabij Monnickendam
<b>X-coördinaat:</b>	132570
<b>Y-coördinaat:</b>	497690
<b>Bodemlaag hoogte t.o.v. maaiveld:</b>	--
<b>Omschrijving:</b>	Vanuit waterbodemonderzoek 11-8600-6046-RAP-001c het volgende vak (Klasse AW): Chara deelvak 2: X 133455 - Y 498378 Nitelosis deelvak 1/2: X132570 - Y 497690

### Plattegrond

Plattegrond:



## 8. Wie is bevoegd gezag voor de toepassing

<b>Bevoegd Gezag Type:</b>	Rijkswaterstaat
<b>Bevoegd Gezag</b>	
<b>Naam:</b>	Rijkswaterstaat IJsselmeergebied
<b>Afdeling:</b>	--
<b>Adres:</b>	Postbus 600
<b>Postcode:</b>	8200AP
<b>Plaats:</b>	LELYSTAD
<b>Telefoonnummer:</b>	0320-299002
<b>Faxnummer:</b>	0320-234300

## 9. Bodemfunctieklaas en bodemkwaliteitsklaas ter plaatse van de toepassing

Waterbodemfunctieklaas: --

## 10. Milieuhygiënische verklaringen

Milieuhygiënische verklaringen: Verklaring op basis van bodemonderzoek  
Naam erkende uitvoerende instantie: Milieutechniek De Vries & Van de Wiel B.V.  
Rapportnummer: 11-8600-6046-RAP-001c d.d. 8 maart 2012  
--  
Milieuhygiënische verklaringen: KRD11-8600-6046-RAP-001c GOUWZEE.pdf  
KRD12-8600-6001-RAP-001c EEMMEER.pdf  
Kwaliteitgegevens bestand: --

## 11. Fysische gegevens van de toe te passen grond of baggerspecie

Lutum-fractie: 5,50 % w/w  
Organische stof gehalte: 29,70 % w/w  
% Bodemvreemd materiaal (Afval): --  
% Bodemvreemd materiaal (Puin): --

## 12. Kwaliteitsgegevens van de toe te passen grond of baggerspecie

Stof:	Gehalte:	Emissie:
arseen (As)	13 mg/kg ds	--
cadmium (Cd)	0,63 mg/kg ds	--
chrom (Cr)	46 mg/kg ds	--
koper (Cu)	14 mg/kg ds	--
kwik (Hg)	0,09 mg/kg ds	--
lood (Pb)	22 mg/kg ds	--
nikkel (Ni)	25 mg/kg ds	--
zink (Zn)	68 mg/kg ds	--

PAK's totaal (som 10)	0,45 mg/kg ds	--
Minerale olie C10 - C40	93 mg/kg ds	--
PCB's (som 7)	0,007 mg/kg ds	--

### 13. Status (Bevoegd Gezag)

**Kenmerk Melder:** IKL/VIC/DKR 5102 (Klasse AW)

**Opmerking melder:**

Toepassing van Klasse AW baggerspecie van Gouwzee naar Eemmeer. Ontvangende grond tevens Klasse AW.

Contactpersoon bij RWS

<b>Kenmerk bevoegd gezag:</b>	--
<b>Naam behandelaar:</b>	--
<b>Opmerking bevoegd gezag:</b>	--
<b>Indicatie 'Volledig':</b>	Onbekend
<b>Indicatie 'Goedgekeurd':</b>	Onbekend
<b>Indicatie 'Ingetrokken door melder':</b>	Onbekend
<b>Indicatie 'Partij is toegepast':</b>	Onbekend
<b>Indicatie 'Administratief afgehandeld':</b>	Onbekend
<b>Indicatie 'Toezicht houden in het veld':</b>	Onbekend
<b>Indicatie 'Toezicht gehouden in het veld':</b>	Onbekend
<b>Indicatie 'Bruikbaar voor bodemkwaliteitskaart':</b>	Onbekend

## Melding besluit bodemkwaliteit

**Meldingnummer:** 66894.0  
**Melding gedaan op:** 15-03-2012  
**Melding type:** Werk schone grond  
**Melding gedaan door:** gemeente Sudwest Fryslan  
[REDACTED]  
[REDACTED]  
[info@gemeenteswf.nl](mailto:info@gemeenteswf.nl)  
**Melding gedaan namens:** N.v.t.  
**Status:** Verzonden



## 1. Algemene gegevens van de toepasser / eigenaar

**Naam** Gemeente Sudwest Fryslan

**Postadres** Postbus 10000  
8600HA Sneek

**Telefoonnummer** 0515489704

**Faxnummer** --

**E-mailadres** [REDACTED]

### Contactpersoon

**Naam** [REDACTED]

**Telefoonnummer** 0515-489704

**Mobielnummer** [REDACTED]

**E-mailadres** [REDACTED]

## 2. Project details

**Naam:** Onderhoud strand it soal

**Startdatum:** 19-3-2012

**Einddatum:** 30-3-2012

### 3. Adresgegevens van de toepassingslocatie

<b>Adres:</b>	Suderseleane 29
<b>Postcode:</b>	8711GX
<b>Plaats:</b>	Workum
<b>X-coördinaat:</b>	156649
<b>Y-coördinaat:</b>	553290
<b>Bodemlaag hoogte t.o.v. maaiveld:</b>	0,20
<b>Omschrijving:</b>	Betreft vrijgekomen zand vanuit vooroever wordt opgebracht op het strand. Betreft terugkerend onderhoud. Surfstrand moet periodiek op diepte worden gebracht.

#### Plattegrond

**Bijgevoegde plattegronden:** locatie it Soal.pdf

**Plattegrond:**



#### 4. Wie is bevoegd gezag voor de toepassing

**Bevoegd Gezag Type:** Rijkswaterstaat

##### Bevoegd Gezag

**Naam:** Rijkswaterstaat IJsselmeergebied

**Afdeling:** --

**Adres:** Postbus 600

**Postcode:** 8200AP

**Plaats:** LELYSTAD

**Telefoonnummer:** 0320-299002

**Faxnummer:** 0320-234300

#### 5. Status (Bevoegd Gezag)

**Kenmerk Melder:** Gem. SWF

**Opmerking melder:**

--

**Kenmerk bevoegd gezag:** --

**Naam behandelaar:** --

**Opmerking bevoegd gezag:** --

**Indicatie 'Volledig':** Onbekend

**Indicatie 'Goedgekeurd':** Onbekend

**Indicatie 'Ingetrokken door melder':** Onbekend

**Indicatie 'Partij is toegepast':** Onbekend

**Indicatie 'Administratief afgehandeld':** Onbekend

**Indicatie 'Toezicht houden in het veld':** Onbekend

**Indicatie 'Toezicht gehouden in het veld':** Onbekend

**Indicatie 'Bruikbaar voor bodemkwaliteitskaart':** Onbekend

## Melding besluit bodemkwaliteit

**Meldingnummer:** 66899.0  
**Melding gedaan op:** 15-03-2012  
**Melding type:** Werk schone grond  
**Melding gedaan door:** gemeente Sudwest Fryslan  
[REDACTED]  
0515489000  
info@gemeenteswf.nl  
**Melding gedaan namens:** N.v.t.  
**Status:** Verzonden

## 1. Algemene gegevens van de toepasser / eigenaar

<b>Naam</b>	Gemeente Sudwest Fryslan
<b>Postadres</b>	Postbus 10000 8600HA Sneek
<b>Telefoonnummer</b>	[REDACTED]
<b>Faxnummer</b>	--
<b>E-mailadres</b>	[REDACTED]
<b>Contactpersoon</b>	
<b>Naam</b>	[REDACTED]
<b>Telefoonnummer</b>	[REDACTED]
<b>Mobielnummer</b>	[REDACTED]
<b>E-mailadres</b>	[REDACTED]

## 2. Project details

<b>Naam:</b>	Onderhoud strand Holle Poarte
<b>Startdatum:</b>	19-3-2012
<b>Einddatum:</b>	30-3-2012



### 3. Adresgegevens van de toepassingslocatie

<b>Adres:</b>	Holle Poarte 10
<b>Postcode:</b>	8754HC
<b>Plaats:</b>	Makkum
<b>X-coördinaat:</b>	154409
<b>Y-coördinaat:</b>	562755
<b>Bodemlaag hoogte t.o.v. maaiveld:</b>	0,20
<b>Omschrijving:</b>	Betreft het aanbrengen van zand vrijkomend uit de vooroever. Het strand is gedeeltelijk afgeslagen. Herstel dient plaats te vinden. Tweeledig doel. Strand verbereden en vooroever verondiepen.  Voor beide locaties (it Soal in voorgaande melding en deze) is overigens ook een BLBI melding gedaan.

#### Plattegrond

<b>Bijgevoegde plattegronden:</b>	locatie Holle Poarte.pdf
<b>Plattegrond:</b>	

### 4. Wie is bevoegd gezag voor de toepassing

<b>Bevoegd Gezag Type:</b>	Rijkswaterstaat
<b>Bevoegd Gezag</b>	
<b>Naam:</b>	Rijkswaterstaat IJsselmeergebied
<b>Afdeling:</b>	--
<b>Adres:</b>	Postbus 600
<b>Postcode:</b>	8200AP
<b>Plaats:</b>	LELYSTAD
<b>Telefoonnummer:</b>	0320-299002
<b>Faxnummer:</b>	0320-234300

### 5. Status (Bevoegd Gezag)

<b>Kenmerk Melder:</b>	Gem. SWF.
<b>Opmerking melder:</b>	

--



<b>Kenmerk bevoegd gezag:</b>	--
<b>Naam behandelaar:</b>	--
<b>Opmerking bevoegd gezag:</b>	--
<b>Indicatie 'Volledig':</b>	Onbekend
<b>Indicatie 'Goedgekeurd':</b>	Onbekend
<b>Indicatie 'Ingetrokken door melder':</b>	Onbekend
<b>Indicatie 'Partij is toegepast':</b>	Onbekend
<b>Indicatie 'Administratief afgehandeld':</b>	Onbekend
<b>Indicatie 'Toezicht houden in het veld':</b>	Onbekend
<b>Indicatie 'Toezicht gehouden in het veld':</b>	Onbekend
<b>Indicatie 'Bruikbaar voor bodemkwaliteitskaart':</b>	Onbekend

## Melding besluit bodemkwaliteit

**Meldingnummer:** 67553.0  
**Melding gedaan op:** 21-03-2012  
**Melding type:** Toepassing partij  
**Melding gedaan door:** Aannemingsmaatschappij Van  
Gelder  
  
0525659888  
aannemingsmaatschappij@van  
gelder.com  
**Melding gedaan namens:** N.v.t.  
**Status:** Verzonden

## 1. Algemene gegevens van de toepasser / eigenaar

**Naam** Aannemingsmaatschappij Van Gelder BV  
**Postadres** JP Broekhovenstraat 36  
8081HC Elburg  
**Telefoonnummer** 0525-659888  
**Faxnummer** 0525-685471  
**E-mailadres** aannemingsmaatschappij@vangelder.com

### Contactpersoon

**Naam** [Redacted]  
**Telefoonnummer** [Redacted]  
**Mobielnummer** --  
**E-mailadres** [Redacted]

## 2. Algemene gegevens van de toepasser / uitvoerder

**Naam** Aannemingsmaatschappij Van Gelder BV  
**Postadres** JP Broekhovenstraat 36  
8081HC Elburg  
**Telefoonnummer** 0525659888  
**Faxnummer** 0525685471  
**E-mailadres** --

### Contactpersoon

**Naam** [Redacted]  
**Telefoonnummer** [Redacted]  
**Mobielnummer** --  
**E-mailadres** [Redacted]

## 3. Beoogde toepassing bouwstoffen, grond of baggerspecie

**Toegepast materiaal:** Grond  
**Toepassingstype:** Toepassing op natte bodem volgens generiek toetsingskader  
**Toepassingsgebied:** --  
**Tijdelijke opslag:** Nee

## 4. Project details

<b>Naam:</b>	Kuststrook-oost Bunschoten
<b>Startdatum:</b>	26-9-2011
<b>Einddatum:</b>	31-7-2013

## 5. Toepassing details

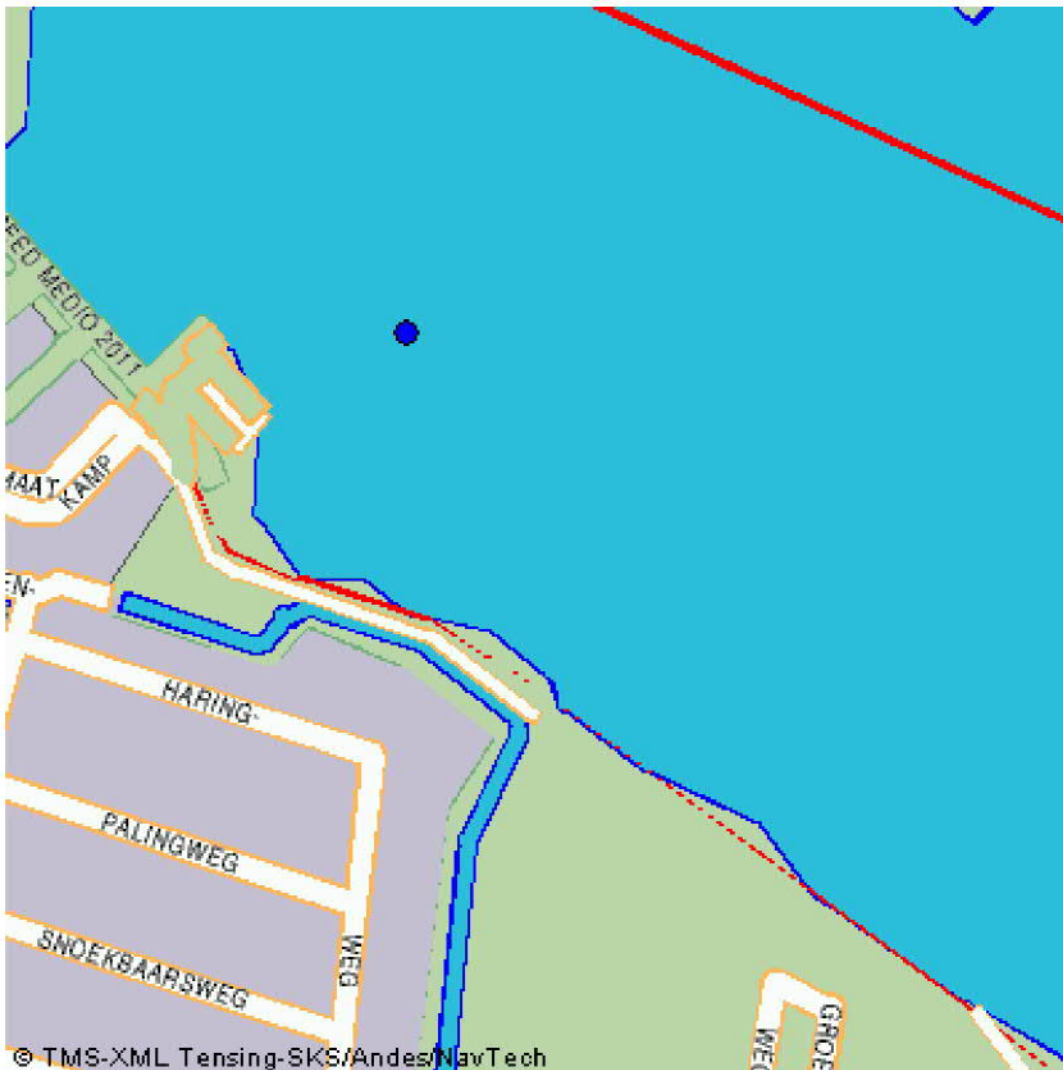
### Toe te passen partij

<b>Startdatum:</b>	02-04-2012
<b>Afrondingsdatum:</b>	30-06-2012
<b>Materiaal hoeveelheid:</b>	2550 m <sup>3</sup>



## 6. Adresgegevens van de toepassingslocatie

<b>Adres:</b>	Garnalenweg-Oostdijk
<b>Postcode:</b>	3751AA
<b>Plaats:</b>	Bunschoten-spakenburg
<b>X-coördinaat:</b>	155011
<b>Y-coördinaat:</b>	474119
<b>Bodemlaag hoogte t.o.v. maaiveld:</b>	0,90
<b>Omschrijving:</b>	Uitbreiding rietzone in het eemmeer
<b>Plattegrond</b>	
<b>Bijgevoegde plattegronden:</b>	DO-SI-03.pdf
<b>Plattegrond:</b>	



## 7. Gegevens van de locatie van herkomst

<b>Grondbewerkingsinrichting:</b>	--
<b>Adres:</b>	Oostdijk
<b>Postcode:</b>	3751AA
<b>Plaats:</b>	Bunschoten-spakenburg
<b>X-coördinaat:</b>	154869
<b>Y-coördinaat:</b>	473949
<b>Bodemlaag hoogte t.o.v. maaiveld:</b>	1,50
<b>Omschrijving:</b>	de grond [klei] van het bestaande kleilichaam zal worden ontgraven. Aan de voormalige waterzijde is taludbescherming aanwezig in de vorm van legsteen (basalt, graniet e.d.) deze zal voorafgaand aan de ontgravingswerkzaamheden worden verwijderd.

### Plattegrond

**Bijgevoegde plattegronden:** GW1504 bestaande situatie ter verwijderen dijklichaam.pdf

**Plattegrond:**



## 8. Wie is bevoegd gezag voor de toepassing

<b>Bevoegd Gezag Type:</b>	Rijkswaterstaat
<b>Bevoegd Gezag</b>	
<b>Naam:</b>	Rijkswaterstaat IJsselmeergebied
<b>Afdeling:</b>	--
<b>Adres:</b>	Postbus 600
<b>Postcode:</b>	8200AP
<b>Plaats:</b>	LELYSTAD
<b>Telefoonnummer:</b>	0320-299002
<b>Faxnummer:</b>	0320-234300

## 9. Bodemfunctieklaas en bodemkwaliteitsklaas ter plaatse van de toepassing

**Waterbodemfunctieklaas:** Voldoet aan de achtergrondwaarden (AW 2000)

## 10. Milieuhygiënische verklaringen

**Milieuhygiënische verklaringen:** Partijkeuring  
**Naam Producent** PJ Milieu B.V.  
**Certificaatnummer** 0902802G  
--  
**Milieuhygiënische verklaringen:** 0902802G digitaal rapport.pdf  
Toetsing toepassen in oppervlaktewater.pdf  
**Kwaliteitgegevens bestand:** --

## 11. Fysische gegevens van de toe te passen grond of baggerspecie

**Lutum-fractie:** --  
**Organische stof gehalte:** --  
**% Bodemvreemd materiaal (Afval):** --  
**% Bodemvreemd materiaal (Puin):** --

## 12. Kwaliteitsgegevens van de toe te passen grond of baggerspecie

Lutum-Stof:	Gehalte:	Emissie:
--	--	--

## 13. Status (Bevoegd Gezag)

**Kenmerk Melder:** GW1504.010

**Opmerking melder:**

In het originele AP04 rapport is uitgegaan van toepassing op landbodem, vandaar dat als

aanvulling een toetsing is gedaan ten behoeve van de toepassing op waterbodem. Deze is bijgevoegd.

<b>Kenmerk bevoegd gezag:</b>	--
<b>Naam behandelaar:</b>	--
<b>Opmerking bevoegd gezag:</b>	--
<b>Indicatie 'Volledig':</b>	Onbekend
<b>Indicatie 'Goedgekeurd':</b>	Onbekend
<b>Indicatie 'Ingetrokken door melder':</b>	Onbekend
<b>Indicatie 'Partij is toegepast':</b>	Onbekend
<b>Indicatie 'Administratief afgehandeld':</b>	Onbekend
<b>Indicatie 'Toezicht houden in het veld':</b>	Onbekend
<b>Indicatie 'Toezicht gehouden in het veld':</b>	Onbekend
<b>Indicatie 'Bruikbaar voor bodemkwaliteitskaart':</b>	Onbekend



## Melding besluit bodemkwaliteit

**Meldingnummer:** 67996.0  
**Melding gedaan op:** 27-03-2012  
**Melding type:** Toepassing partij  
**Melding gedaan door:** BV Aannemingsbedrijf De Klerk  
BV Aannemingsbedrijf De Klerk  
0183-508666  
info@deklerkbv.nl  
**Melding gedaan namens:** N.v.t.  
**Status:** Verzonden

## 1. Algemene gegevens van de toepasser / eigenaar

**Naam** De Klerk Waterbouw  
**Postadres** Sasdijk 10  
4251AA Werkendam  
**Telefoonnummer** 0183508666  
**Faxnummer** 0183502402  
**E-mailadres** info@deklerkbv.nl

### Contactpersoon

**Naam** [REDACTED]  
**Telefoonnummer** 0183508666  
**Mobielnummer** [REDACTED]  
**E-mailadres** [REDACTED]

## 2. Algemene gegevens van de toepasser / uitvoerder

**Naam** BV Aannemingsbedrijf De Klerk  
**Postadres** Sasdijk 10  
4251AA Werkendam  
**Telefoonnummer** 0183-508666  
**Faxnummer** 0183-502402  
**E-mailadres** info@deklerkbv.nl

### Contactpersoon

**Naam** [REDACTED]  
**Telefoonnummer** 0183508666  
**Mobielnummer** [REDACTED]  
**E-mailadres** [REDACTED]

## 3. Beoogde toepassing bouwstoffen, grond of baggerspecie

**Toegepast materiaal:** Grond  
**Toepassingstype:** Toepassing volgens onbekend toetsingskader  
**Toepassingsgebied:** --  
**Tijdelijke opslag:** Nee

## 4. Project details

<b>Naam:</b>	Dijkversterking Roggebotsluis
<b>Startdatum:</b>	1-4-2012
<b>Einddatum:</b>	1-9-2012

## 5. Toepassing details

### Toe te passen partij

<b>Startdatum:</b>	01-04-2012
<b>Afrondingsdatum:</b>	01-09-2012
<b>Materiaal hoeveelheid:</b>	2800 ton

## 6. Adresgegevens van de toepassingslocatie

<b>Adres:</b>	Flevoweg
<b>Postcode:</b>	--
<b>Plaats:</b>	Dronten/Kampen
<b>X-coördinaat:</b>	0
<b>Y-coördinaat:</b>	0
<b>Bodemlaag hoogte t.o.v. maaiveld:</b>	0,00
<b>Omschrijving:</b>	De partij grond wordt op de bestaande dijk aangebracht t.b.v. ophoging

### Plattegrond

## 7. Gegevens van de locatie van herkomst

<b>Grondbewerkingsinrichting:</b>	--
<b>Adres:</b>	zie grondrapporten
<b>Postcode:</b>	--
<b>Plaats:</b>	Swifterband en Biddinghuizen
<b>X-coördinaat:</b>	--
<b>Y-coördinaat:</b>	--
<b>Bodemlaag hoogte t.o.v. maaiveld:</b>	--
<b>Omschrijving:</b>	Toepassing t.h.v. Flevoweg te Dronten/Kampen t.b.v. Dijkversterking

## Plattegrond

### 8. Wie is bevoegd gezag voor de toepassing

<b>Bevoegd Gezag Type:</b>	Rijkswaterstaat
<b>Bevoegd Gezag</b>	
<b>Naam:</b>	Rijkswaterstaat IJsselmeergebied
<b>Afdeling:</b>	--
<b>Adres:</b>	Postbus 600
<b>Postcode:</b>	8200AP
<b>Plaats:</b>	LELYSTAD
<b>Telefoonnummer:</b>	0320-299002
<b>Faxnummer:</b>	0320-234300

### 9. Bodemfunctieklaas en bodemkwaliteitsklaas ter plaatse van de toepassing

Waterbodemfunctieklaas: --

### 10. Milieuhygiënische verklaringen

<b>Milieuhygiënische verklaringen:</b>	Partijkeuring
<b>Naam Producent</b>	Meerdere (zie rapporten)
<b>Certificaatnummer</b>	Meerdere (zie rapporten)
	--
<b>Milieuhygiënische verklaringen:</b>	11A18_Toepassen grond-zand (Bbk).pdf
<b>Kwaliteitgegevens bestand:</b>	--

### 11. Fysische gegevens van de toe te passen grond of baggerspecie

<b>Lutum-fractie:</b>	0,00 % w/w
<b>Organische stof gehalte:</b>	0,00 % w/w
<b>% Bodemvreemd materiaal (Afval):</b>	0,00 % w/w
<b>% Bodemvreemd materiaal (Puin):</b>	0,00 % w/w

## 12. Kwaliteitsgegevens van de toe te passen grond of baggerspecie

Lutum-Stof:	Gehalte:	Emissie:
--	--	--

## 13. Status (Bevoegd Gezag)

Kenmerk Melder: 11A18

Opmerking melder:

Melding i.h.k.v. Bbk t.b.v. toepassen grond en bouwstoffen

Kenmerk bevoegd gezag: --

Naam behandelaar: --

Opmerking bevoegd gezag: --

Indicatie 'Volledig': Onbekend

Indicatie 'Goedgekeurd': Onbekend

Indicatie 'Ingetrokken door melder': Onbekend

Indicatie 'Partij is toegepast': Onbekend

Indicatie 'Administratief afgehandeld': Onbekend

Indicatie 'Toezicht houden in het veld': Onbekend

Indicatie 'Toezicht gehouden in het veld': Onbekend

Indicatie 'Bruikbaar voor bodemkwaliteitskaart': Onbekend



## Melding besluit bodemkwaliteit

**Meldingnummer:** 68051.0  
**Melding gedaan op:** 28-03-2012  
**Melding type:** Tijdelijke opslag  
**Melding gedaan door:** BV Aannemingsbedrijf De Klerk  
BV Aannemingsbedrijf De Klerk  
0183-508666  
info@deklerkbv.nl  
**Melding gedaan namens:** N.v.t.  
**Status:** Verzonden

## 1. Algemene gegevens van de toepasser / eigenaar

**Naam** De Klerk Waterbouw  
**Postadres** Sasdijk 10  
4251AA Werkendam  
**Telefoonnummer** 0183508666  
**Faxnummer** 0183502402  
**E-mailadres** info@deklerkbv.nl

### Contactpersoon

**Naam** [REDACTED]  
**Telefoonnummer** 0183508666  
**Mobielnummer** [REDACTED]  
**E-mailadres** [REDACTED]

## 2. Algemene gegevens van de toepasser / uitvoerder

**Naam** BV Aannemingsbedrijf De Klerk  
**Postadres** Sasdijk 10  
4251AA Werkendam  
**Telefoonnummer** 0183-508666  
**Faxnummer** 0183-502402  
**E-mailadres** info@deklerkbv.nl

### Contactpersoon

**Naam** [REDACTED]  
**Telefoonnummer** 0183508666  
**Mobielnummer** [REDACTED]  
**E-mailadres** [REDACTED]

## 3. Beoogde toepassing bouwstoffen, grond of baggerspecie

**Toegepast materiaal:** Grond  
**Toepassingstype:** Toepassing volgens onbekend toetsingskader  
**Toepassingsgebied:** --  
**Tijdelijke opslag:** Ja, einddatum: 01-04-2012  
**Eindbestemming:** 01-09-2012

## 4. Project details

<b>Naam:</b>	Dijkversterking Roggebotsluis
<b>Startdatum:</b>	1-4-2012
<b>Einddatum:</b>	1-9-2012

## 5. Toepassing details

### Toe te passen partij

<b>Startdatum:</b>	01-04-2012
<b>Afrondingsdatum:</b>	01-09-2012
<b>Materiaal hoeveelheid:</b>	1640 m <sup>3</sup>

## 6. Adresgegevens van de toepassingslocatie

<b>Adres:</b>	Flevoweg
<b>Postcode:</b>	--
<b>Plaats:</b>	Dronten/Kampen
<b>X-coördinaat:</b>	0
<b>Y-coördinaat:</b>	0
<b>Bodemlaag hoogte t.o.v. maaiveld:</b>	4,00
<b>Omschrijving:</b>	--
<b>Plattegrond</b>	
<b>Bijgevoegde plattegronden:</b>	Omleidingstekening 23-01-12.pdf

## 7. Gegevens van de locatie van herkomst

<b>Grondbewerkingsinrichting:</b>	--
<b>Adres:</b>	--
<b>Postcode:</b>	--
<b>Plaats:</b>	Swifterband/Biddinghuizen
<b>X-coördinaat:</b>	0
<b>Y-coördinaat:</b>	0
<b>Bodemlaag hoogte t.o.v. maaiveld:</b>	--
<b>Omschrijving:</b>	Toepassing t.h.v. Flevoweg te Dronten/Kampen t.b.v. de Dijkversterking

## Plattegrond

### 8. Wie is bevoegd gezag voor de toepassing

<b>Bevoegd Gezag Type:</b>	Rijkswaterstaat
<b>Bevoegd Gezag</b>	
<b>Naam:</b>	Rijkswaterstaat IJsselmeergebied
<b>Afdeling:</b>	--
<b>Adres:</b>	Postbus 600
<b>Postcode:</b>	8200AP
<b>Plaats:</b>	LELYSTAD
<b>Telefoonnummer:</b>	0320-299002
<b>Faxnummer:</b>	0320-234300

### 9. Bodemfunctieklaas en bodemkwaliteitsklaas ter plaatse van de toepassing

Waterbodemfunctieklaas: --

### 10. Milieuhygiënische verklaringen

<b>Milieuhygiënische verklaringen:</b>	Partijkeuring
<b>Naam Producent</b>	Meerdere (zie rapporten)
<b>Certificaatnummer</b>	Meedere (zie rapporten)
	--
<b>Milieuhygiënische verklaringen:</b>	1203 - Klei - Mosseltocht Biddinghuizen partij 4 klei .pdf
	1203 - partijkeuring Tarpan Swifterbant-A.pdf
	1203 - partijkeuring Tarpan Swifterbant-B.pdf
	1203 - Productcertificaat Zand.pdf
<b>Kwaliteitgegevens bestand:</b>	--

### 11. Fysische gegevens van de toe te passen grond of baggerspecie

Lutum-fractie: 0,00 % w/w

<b>Organische stof gehalte:</b>	0,00 % w/w
<b>% Bodemvreemd materiaal (Afval):</b>	0,00 % w/w
<b>% Bodemvreemd materiaal (Puin):</b>	0,00 % w/w

## 12. Kwaliteitsgegevens van de toe te passen grond of baggerspecie

Lutum-Stof:	Gehalte:	Emissie:
--	--	--

## 13. Status (Bevoegd Gezag)

<b>Kenmerk Melder:</b>	11A18
<b>Opmerking melder:</b>	Melding i.h.k.v. het Bbk t.b.v. Tijdelijke opslag in depots
<b>Kenmerk bevoegd gezag:</b>	--
<b>Naam behandelaar:</b>	--
<b>Opmerking bevoegd gezag:</b>	--
<b>Indicatie 'Volledig':</b>	Onbekend
<b>Indicatie 'Goedgekeurd':</b>	Onbekend
<b>Indicatie 'Ingetrokken door melder':</b>	Onbekend
<b>Indicatie 'Partij is toegepast':</b>	Onbekend
<b>Indicatie 'Administratief afgehandeld':</b>	Onbekend
<b>Indicatie 'Toezicht houden in het veld':</b>	Onbekend
<b>Indicatie 'Toezicht gehouden in het veld':</b>	Onbekend
<b>Indicatie 'Bruikbaar voor bodemkwaliteitskaart':</b>	Onbekend



## Melding besluit bodemkwaliteit

**Meldingnummer:** 68448.0  
**Melding gedaan op:** 02-04-2012  
**Melding type:** Toepassing partij  
**Melding gedaan door:** Aannemingsbedrijf De Jong en  
Zoon Beheer B.V.  
[REDACTED]  
0345-684590  
info@dejongbv.com  
**Melding gedaan namens:** N.v.t.  
**Status:** Verzonden

## 1. Algemene gegevens van de toepasser / eigenaar

**Naam** Aammemingsbedrijf De Jong en Zoon Beesd B.V.

**Postadres** Katijdeweg 20  
4153RG Beesd

**Telefoonnummer** 0345-684590

**Faxnummer** --

**E-mailadres** info@dejongbv.com

### Contactpersoon

**Naam** [REDACTED]

**Telefoonnummer** 0345-684590

**Mobielnummer** --

**E-mailadres** [REDACTED]

## 2. Algemene gegevens van de toepasser / uitvoerder

**Naam** Aannemingsbedrijf De Jong en Zoon Beesd B.V.

**Postadres** Katijdeweg 20  
4153RG Beesd

**Telefoonnummer** 0345-684590

**Faxnummer** --

**E-mailadres** info@dejongbv.com

### Contactpersoon

**Naam** [REDACTED]

**Telefoonnummer** 0345-684590

**Mobielnummer** --

**E-mailadres** [REDACTED]

## 3. Beoogde toepassing bouwstoffen, grond of baggerspecie

**Toegepast materiaal:** Baggerspecie

**Toepassingstype:** Toepassing op natte bodem volgens generiek toetsingskader

**Toepassingsgebied:** --

Tijdelijke opslag: Nee

#### 4. Project details

Naam: N.v.t.

Startdatum: --

Einddatum: --

#### 5. Toepassing details

##### Toe te passen partij

Startdatum: 16-04-2012

Afrondingsdatum: 18-05-2012

Materiaal hoeveelheid: 500 m<sup>3</sup>

#### 6. Adresgegevens van de toepassingslocatie

Adres: --

Postcode: --

Plaats: Amsterdam-Lemmer

X-coördinaat: 170388

Y-coördinaat: 534652

Bodemlaag hoogte t.o.v. maaiveld: -4,70

Omschrijving: Oude vaargeul Amsterdam-Lemmer volgens  
bijgevoegde plattegrond/tekening.  
Meerdere coördinaten zie hiervoor tekening.

##### Plattegrond

Bijgevoegde plattegronden: Stortlocatie IJGWSD-20100037.pdf

#### 7. Gegevens van de locatie van herkomst

Grondbewerkingsinrichting: --

Adres: --

Postcode: --

Plaats: Diverse zie vrije tekst

X-coördinaat: --

Y-coördinaat: --

**Bodemlaag hoogte t.o.v. maaiveld:** --  
**Omschrijving:** Toegangsgeulen havens Workum, Monnickendam, Edam, Volendam en toegangsgeul Gouwzee volgens bijgaande tekening.

#### Plattegrond

**Bijgevoegde plattegronden:** Locaties toegangsgeulen tbv BBI melding maart 2012.pdf

## 8. Wie is bevoegd gezag voor de toepassing

**Bevoegd Gezag Type:** Rijkswaterstaat

#### Bevoegd Gezag

**Naam:** Rijkswaterstaat IJsselmeergebied  
**Afdeling:** --  
**Adres:** Postbus 600  
**Postcode:** 8200AP  
**Plaats:** LELYSTAD  
**Telefoonnummer:** 0320-299002  
**Faxnummer:** 0320-234300

## 9. Bodemfunctieklaas en bodemkwaliteitsklaas ter plaatse van de toepassing

**Waterbodemfunctieklaas:** Klaas A

## 10. Milieuhygiënische verklaringen

**Milieuhygiënische verklaringen:** Verklaring op basis van bodemonderzoek  
**Naam erkende uitvoerende instantie** MH Poly Consultants and Engineers B.V.  
**Rapportnummer** diverse  
--  
**Milieuhygiënische verklaringen:** Waterbodemonderzoeken BBK april 2012.pdf  
**Kwaliteitgegevens bestand:** --

## 11. Fysische gegevens van de toe te passen grond of baggerspecie

Lutum-fractie:	--
Organische stof gehalte:	--
% Bodemvreemd materiaal (Afval):	--
% Bodemvreemd materiaal (Puin):	--

## 12. Kwaliteitsgegevens van de toe te passen grond of baggerspecie

Lutum-Stof:	Gehalte:	Emissie:
--	--	--

## 13. Status (Bevoegd Gezag)

Kenmerk Melder: --

Opmerking melder:

Kwaliteitsgegevens zie bijgevoegde waterbodemonderzoeken.

Kenmerk bevoegd gezag: --

Naam behandelaar: --

Opmerking bevoegd gezag: --

Indicatie 'Volledig': Onbekend

Indicatie 'Goedgekeurd': Onbekend

Indicatie 'Ingetrokken door melder': Onbekend

Indicatie 'Partij is toegepast': Onbekend

Indicatie 'Administratief afgehandeld': Onbekend

Indicatie 'Toezicht houden in het veld': Onbekend

Indicatie 'Toezicht gehouden in het veld': Onbekend

Indicatie 'Bruikbaar voor bodemkwaliteitskaart': Onbekend



## Melding besluit bodemkwaliteit

**Meldingnummer:** 68581.0  
**Melding gedaan op:** 19-04-2012  
**Melding type:** Toepassing partij  
**Melding gedaan door:** Aannemingsbedrijf De Jong en  
Zoon Beheer B.V.  
  
0345-684590  
info@dejongbv.com  
**Melding gedaan namens:** N.v.t.  
**Status:** Verzonden

## 1. Algemene gegevens van de toepasser / eigenaar

**Naam** Aannemingsbedrijf De Jong en Zoon Beesd  
B.V.

**Postadres** Katijdeweg 20  
4153RG Beesd

**Telefoonnummer** 0345-684590

**Faxnummer** --

**E-mailadres** info@dejongbv.com

### Contactpersoon

**Naam** [REDACTED]

**Telefoonnummer** --

**Mobielnummer** --

**E-mailadres** [REDACTED]

## 2. Algemene gegevens van de toepasser / uitvoerder

**Naam** Aannemingsbedrijf De Jong en Zoon Beesd  
B.V.

**Postadres** Katijdeweg 20  
4153RG Beesd

**Telefoonnummer** 0345-684590

**Faxnummer** --

**E-mailadres** info@dejongbv.com

### Contactpersoon

**Naam** [REDACTED]

**Telefoonnummer** --

**Mobielnummer** --

**E-mailadres** [REDACTED]

## 3. Beoogde toepassing bouwstoffen, grond of baggerspecie

**Toegepast materiaal:** Baggerspecie

**Toepassingstype:** Toepassing in grootschalige bodemtoepassing

**GBT Kern of Leeftlaag:** Kern

<b>Toepassingsgebied:</b>	In / op de waterbodem in anaëroob milieu
<b>Tijdelijke opslag:</b>	Nee

#### 4. Project details

<b>Naam:</b>	N.v.t.
<b>Startdatum:</b>	--
<b>Einddatum:</b>	--

#### 5. Toepassing details

##### Toe te passen partij

<b>Startdatum:</b>	26-04-2012
<b>Afrondingsdatum:</b>	31-05-2012
<b>Materiaal hoeveelheid:</b>	650 m <sup>3</sup>

##### Toepassing

<b>Laagdikte (m):</b>	--
<b>Laagdikte volume (m<sup>3</sup>):</b>	--
<b>Laagdikte beschrijving:</b>	--
<b>Leeflaag dikte (m):</b>	--
<b>Leeflaag volume (m<sup>3</sup>):</b>	--
<b>Leeflaag beschrijving:</b>	--

##### Rapport

<b>Naam organisatie die rapport geschreven heeft:</b>	--
<b>Rapportnummer:</b>	--

#### 6. Adresgegevens van de toepassingslocatie

<b>Adres:</b>	--
<b>Postcode:</b>	--
<b>Plaats:</b>	IJsselmeer
<b>X-coördinaat:</b>	170388
<b>Y-coördinaat:</b>	534653
<b>Bodemlaag hoogte t.o.v. maaiveld:</b>	--
<b>Omschrijving:</b>	Oude vaargeul Amsterdam-Lemmer, zie bijgaande plattegrond

## Plattegrond

Bijgevoegde plattegronden: Stortlocatie IJGWSD-20100037.pdf

## 7. Gegevens van de locatie van herkomst

**Grondbewerkingsinrichting:** --  
**Adres:** --  
**Postcode:** --  
**Plaats:** Diverse  
**X-coördinaat:** --  
**Y-coördinaat:** --  
**Bodemlaag hoogte t.o.v. maaiveld:** --  
**Omschrijving:** Toegangsgeulen Den Oever, Urk, Ketelbrug, Broekerhaven, Enkhuizen, Naviduct 1 en 2 en binnenhaven Kornwerderzand, zie bijgaande plattegrond.

## Plattegrond

Bijgevoegde plattegronden: Locaties BBK mei 2012.pdf

## 8. Wie is bevoegd gezag voor de toepassing

**Bevoegd Gezag Type:** Rijkswaterstaat

### Bevoegd Gezag

**Naam:** Rijkswaterstaat IJsselmeergebied  
**Afdeling:** --  
**Adres:** Postbus 600  
**Postcode:** 8200AP  
**Plaats:** LELYSTAD  
**Telefoonnummer:** 0320-299002  
**Faxnummer:** 0320-234300

## 9. Bodemfunctieklassering en bodemkwaliteitsklasse ter plaatse van de toepassing

**Waterbodemfunctieklassering:** Klasse A

## 10. Milieuhygiënische verklaringen

<b>Milieuhygiënische verklaringen:</b>	Partijkeuring
<b>Naam Producent</b>	MH Poly Consultants BV
<b>Certificaatnummer</b>	Diverse
	--
<b>Milieuhygiënische verklaringen:</b>	Binnenhaven Den Oever.pdf
	Vaargeul en toegang Urk.pdf
	Vaargeul Ketelbrug W09.069.V11.pdf
	Broekerhaven.pdf
	Enkhuizen vaargeulen N+Z.pdf
	Binnenhaven Kornwerderzand.pdf
	Bijlage Broekerhaven W09.069.V4.pdf
	Bijlage Den Oever W09.069.V1.pdf
	Bijlage Kornwerderzand W09.069.V14.pdf
<b>Kwaliteitgegevens bestand:</b>	--

## 11. Fysische gegevens van de toe te passen grond of baggerspecie

<b>Lutum-fractie:</b>	--
<b>Organische stof gehalte:</b>	--
<b>% Bodemvreemd materiaal (Afval):</b>	--
<b>% Bodemvreemd materiaal (Puin):</b>	--

## 12. Kwaliteitsgegevens van de toe te passen grond of baggerspecie

<b>Lutum-Stof:</b>	<b>Gehalte:</b>	<b>Emissie:</b>
--	--	--

## 13. Status (Bevoegd Gezag)

**Kenmerk Melder:** --

**Opmerking melder:**

Samenstelling baggerspecie zie toegevoegde rapporten.



<b>Kenmerk bevoegd gezag:</b>	--
<b>Naam behandelaar:</b>	--
<b>Opmerking bevoegd gezag:</b>	--
<b>Indicatie 'Volledig':</b>	Onbekend
<b>Indicatie 'Goedgekeurd':</b>	Onbekend
<b>Indicatie 'Ingetrokken door melder':</b>	Onbekend
<b>Indicatie 'Partij is toegepast':</b>	Onbekend
<b>Indicatie 'Administratief afgehandeld':</b>	Onbekend
<b>Indicatie 'Toezicht houden in het veld':</b>	Onbekend
<b>Indicatie 'Toezicht gehouden in het veld':</b>	Onbekend
<b>Indicatie 'Bruikbaar voor bodemkwaliteitskaart':</b>	Onbekend

## Melding besluit bodemkwaliteit

**Meldingnummer:** 68664.0  
**Melding gedaan op:** 04-04-2012  
**Melding type:** Toepassing partij  
**Melding gedaan door:** RGV Holding B.V.  
  
0263848800  
info@rgv.nl  
**Melding gedaan namens:** N.v.t.  
**Status:** Verzonden

## 1. Algemene gegevens van de toepasser / eigenaar

**Naam** RGV Holding B.V.

**Postadres** Kermisland 110  
6825JC Arnhem

**Telefoonnummer** 0263848800

**Faxnummer** --

**E-mailadres** --

### Contactpersoon

**Naam** [REDACTED]

**Telefoonnummer** 0263848800

**Mobielnummer** --

**E-mailadres** [REDACTED]

## 2. Algemene gegevens van de toepasser / uitvoerder

**Naam** RGV Holding B.V.

**Postadres** Kermisland 110  
6825JC Arnhem

**Telefoonnummer** 0263848800

**Faxnummer** 0263848819

**E-mailadres** info@rgv.nl

### Contactpersoon

**Naam** [REDACTED]

**Telefoonnummer** 0263848800

**Mobielnummer** --

**E-mailadres** [REDACTED]

## 3. Beoogde toepassing bouwstoffen, grond of baggerspecie

**Toegepast materiaal:** Grond

**Toepassingstype:** Toepassing volgens gebiedsspecifiek toetsingskader

**Toepassingsgebied:** --

**Tijdelijke opslag:** Nee

## 4. Project details

<b>Naam:</b>	N.v.t.
<b>Startdatum:</b>	--
<b>Einddatum:</b>	--

## 5. Toepassing details

### Toe te passen partij

<b>Startdatum:</b>	12-03-2012
<b>Afrondingsdatum:</b>	15-03-2012
<b>Materiaal hoeveelheid:</b>	15 ton

## 6. Adresgegevens van de toepassingslocatie

<b>Adres:</b>	Palmbosweg 16
<b>Postcode:</b>	3853LB
<b>Plaats:</b>	Ermelo
<b>X-coördinaat:</b>	166795
<b>Y-coördinaat:</b>	480393
<b>Bodemlaag hoogte t.o.v. maaiveld:</b>	0,50
<b>Omschrijving:</b>	XY is aangegeven strand (strand Horst) dat nu afgedekt wordt met grond dat afkomstig is uit tijdelijke depot dat noordelijk van het strand bevindt.

### Plattegrond

Plattegrond:





## 7. Gegevens van de locatie van herkomst

Grondbewerkingsinrichting:	--
Adres:	Palmbosweg 16
Postcode:	3853LB
Plaats:	Ermelo
X-coördinaat:	166869
Y-coördinaat:	480641
Bodemlaag hoogte t.o.v. maaiveld:	--
Omschrijving:	Tijdelijk depot ten noorden van afgedekt strand.

### Plattegrond

Plattegrond:



## 8. Wie is bevoegd gezag voor de toepassing

Bevoegd Gezag Type: Rijkswaterstaat

### Bevoegd Gezag

Naam: Rijkswaterstaat IJsselmeergebied

Afdeling: --

Adres: Postbus 600

Postcode: 8200AP

Plaats: LELYSTAD

Telefoonnummer: 0320-299002

Faxnummer: 0320-234300

## 9. Bodemfunctieklassse en bodemkwaliteitsklasse ter plaatse van de toepassing

Waterbodemfunctieklassse: --

## 10. Milieuhygiënische verklaringen

Milieuhygiënische verklaringen: Partijkeuring

Naam Producent: PJ Milieu B.V.

Certificaatnummer: 0772502G

--

Kwaliteitgegevens bestand: --

## 11. Fysische gegevens van de toe te passen grond of baggerspecie

Lutum-fractie: 2,00 % w/w

Organische stof gehalte: 0,70 % w/w

% Bodemvreemd materiaal (Afval): 0,00 % w/w

% Bodemvreemd materiaal (Puin): 0,00 % w/w

## 12. Kwaliteitsgegevens van de toe te passen grond of

## baggerspecie

Stof:	Gehalte:	Emissie:
arseen (As)	0 mg/kg ds	--
barium (Ba)	15 mg/kg ds	--
nikkel (Ni)	2,8 mg/kg ds	--
PAK's totaal (som 10)	0,09 mg/kg ds	--

## 13. Status (Bevoegd Gezag)

Kenmerk Melder:

Opmerking melder:

--

Kenmerk bevoegd gezag: --

Naam behandelaar: --

Opmerking bevoegd gezag: --

Indicatie 'Volledig': Onbekend

Indicatie 'Goedgekeurd': Onbekend

Indicatie 'Ingetrokken door melder': Onbekend

Indicatie 'Partij is toegepast': Onbekend

Indicatie 'Administratief afgehandeld': Onbekend

Indicatie 'Toezicht houden in het veld': Onbekend

Indicatie 'Toezicht gehouden in het veld': Onbekend

Indicatie 'Bruikbaar voor bodemkwaliteitskaart': Onbekend