

## Melding besluit bodemkwaliteit

**Meldingnummer:** 88599.0  
**Melding gedaan op:** 21-12-2012  
**Melding type:** Toepassing partij  
**Melding gedaan door:** Aannemingsbedrijf De Jong en  
Zoon Beheer B.V.  
[REDACTED]  
0345-684590  
info@dejongbv.com  
**Melding gedaan namens:** N.v.t.  
**Status:** Verzonden

## 1. Algemene gegevens van de toepasser / eigenaar

<b>Naam</b>	Aannemingsbedrijf De Jong en Zoon Beesd B.V.
<b>Postadres</b>	Katijdeweg 20 4153RG Beesd
<b>Telefoonnummer</b>	0345-684590
<b>Faxnummer</b>	--
<b>E-mailadres</b>	[REDACTED]
<b>Contactpersoon</b>	
<b>Naam</b>	[REDACTED]
<b>Telefoonnummer</b>	--
<b>Mobielnummer</b>	--
<b>E-mailadres</b>	--

## 2. Algemene gegevens van de toepasser / uitvoerder

<b>Naam</b>	Aannemingsbedrijf De Jong en Zoon Beesd B.V.
<b>Postadres</b>	Katijdeweg 20 4153RG Beesd
<b>Telefoonnummer</b>	0345-684590
<b>Faxnummer</b>	--
<b>E-mailadres</b>	[REDACTED]
<b>Contactpersoon</b>	
<b>Naam</b>	[REDACTED]
<b>Telefoonnummer</b>	--
<b>Mobielnummer</b>	--
<b>E-mailadres</b>	--

## 3. Beoogde toepassing bouwstoffen, grond of baggerspecie

<b>Toegepast materiaal:</b>	Baggerspecie
<b>Toepassingstype:</b>	Toepassing in grootschalige bodemtoepassing
<b>GBT Kern of Leeflaag:</b>	Kern

**Toepassingsgebied:** In / op de waterbodem in anaëroob milieu  
**Tijdelijke opslag:** Nee

#### 4. Project details

**Naam:** N.v.t.  
**Startdatum:** --  
**Einddatum:** --

#### 5. Toepassing details

##### Toe te passen partij

**Startdatum:** 01-01-2013  
**Afrondingsdatum:** 31-12-2013  
**Materiaal hoeveelheid:** 200 m<sup>3</sup>

##### Toepassing

**Laagdikte (m):** --  
**Laagdikte volume (m<sup>3</sup>):** --  
**Laagdikte beschrijving:** --  
**Leeflaag dikte (m):** --  
**Leeflaag volume (m<sup>3</sup>):** --  
**Leeflaag beschrijving:** --

##### Rapport

**Naam organisatie die rapport geschreven heeft:** --  
**Rapportnummer:** --

#### 6. Adresgegevens van de toepassingslocatie

**Adres:** --  
**Postcode:** --  
**Plaats:** IJsselmeer  
**X-coördinaat:** 170388  
**Y-coördinaat:** 534653  
**Bodemlaag hoogte t.o.v. maaiveld:** --  
**Omschrijving:** Oude vaargeul Amsterdam-Lemmer zie schets

## Plattegrond

Bijgevoegde plattegronden: Stortlocatie IJGWSD-20100037.pdf

## 7. Gegevens van de locatie van herkomst

**Grondbewerkingsinrichting:** --  
**Adres:** --  
**Postcode:** --  
**Plaats:** Enkhuizen  
**X-coördinaat:** --  
**Y-coördinaat:** --  
**Bodemlaag hoogte t.o.v. maaiveld:** --  
**Omschrijving:** Toegangsgeulen Enkhuizen en Naviduct 1 en 2 zie schets

## Plattegrond

Bijgevoegde plattegronden: Schets Toegangsgeul Enkhuizen Naviduct (1).pdf

## 8. Wie is bevoegd gezag voor de toepassing

**Bevoegd Gezag Type:** Rijkswaterstaat

### Bevoegd Gezag

**Naam:** Rijkswaterstaat IJsselmeergebied  
**Afdeling:** --  
**Adres:** Postbus 600  
**Postcode:** 8200AP  
**Plaats:** LELYSTAD  
**Telefoonnummer:** 0320-299002  
**Faxnummer:** 0320-234300

## 9. Bodemfunctieklaas en bodemkwaliteitsklaas ter plaatse van de toepassing

**Waterbodemfunctieklaas:** Klaas A

## 10. Milieuhygiënische verklaringen

Milieuhygiënische verklaringen:	Partijkeuring
Naam Producent	MH Poly Consultants BV
Certificaatnummer	diverse
	--
Milieuhygiënische verklaringen:	Enkhuizen vaargeulen N+Z.pdf
Kwaliteitgegevens bestand:	--

## 11. Fysische gegevens van de toe te passen grond of baggerspecie

Lutum-fractie:	--
Organische stof gehalte:	--
% Bodemvreemd materiaal (Afval):	--
% Bodemvreemd materiaal (Puin):	--

## 12. Kwaliteitsgegevens van de toe te passen grond of baggerspecie

Lutum-Stof:	Gehalte:	Emissie:
--	--	--

## 13. Status (Bevoegd Gezag)

Kenmerk Melder:	--
Opmerking melder:	
Samenstelling specie zie bodemonderzoek.	
Kenmerk bevoegd gezag:	--
Naam behandelaar:	--
Opmerking bevoegd gezag:	--
Indicatie 'Volledig':	Onbekend
Indicatie 'Goedgekeurd':	Onbekend
Indicatie 'Ingetrokken door melder':	Onbekend
Indicatie 'Partij is toegepast':	Onbekend
Indicatie 'Administratief afgehandeld':	Onbekend

**Indicatie 'Toezicht houden in het veld':** Onbekend

**Indicatie 'Toezicht gehouden in het veld':** Onbekend

**Indicatie 'Bruikbaar voor bodemkwaliteitskaart':** Onbekend

## Melding besluit bodemkwaliteit

**Meldingnummer:** 88603.0  
**Melding gedaan op:** 21-12-2012  
**Melding type:** Toepassing partij  
**Melding gedaan door:** Aannemingsbedrijf De Jong en Zoon Beheer B.V.  
[REDACTED]  
0345-684590  
info@dejongbv.com  
**Melding gedaan namens:** N.v.t.  
**Status:** Verzonden

## 1. Algemene gegevens van de toepasser / eigenaar

<b>Naam</b>	Aannemingsbedrijf De Jong en Zoon Beesd B.V.
<b>Postadres</b>	Katijdeweg 20 4153RG Beesd
<b>Telefoonnummer</b>	0345-684590
<b>Faxnummer</b>	--
<b>E-mailadres</b>	[REDACTED]
<b>Contactpersoon</b>	
<b>Naam</b>	[REDACTED]
<b>Telefoonnummer</b>	--
<b>Mobielnummer</b>	--
<b>E-mailadres</b>	--

## 2. Algemene gegevens van de toepasser / uitvoerder

<b>Naam</b>	Aannemingsbedrijf De Jong en Zoon Beesd B.V.
<b>Postadres</b>	Katijdeweg 20 4153RG Beesd
<b>Telefoonnummer</b>	0345-684590
<b>Faxnummer</b>	--
<b>E-mailadres</b>	[REDACTED]
<b>Contactpersoon</b>	
<b>Naam</b>	[REDACTED]
<b>Telefoonnummer</b>	--
<b>Mobielnummer</b>	--
<b>E-mailadres</b>	--

## 3. Beoogde toepassing bouwstoffen, grond of baggerspecie

<b>Toegepast materiaal:</b>	Baggerspecie
<b>Toepassingstype:</b>	Toepassing in grootschalige bodemtoepassing
<b>GBT Kern of Leeflaag:</b>	Kern



**Toepassingsgebied:** In / op de waterbodem in anaëroob milieu  
**Tijdelijke opslag:** Nee

#### 4. Project details

**Naam:** N.v.t.  
**Startdatum:** --  
**Einddatum:** --

#### 5. Toepassing details

##### Toe te passen partij

**Startdatum:** 01-01-2013  
**Afrondingsdatum:** 31-12-2013  
**Materiaal hoeveelheid:** 150 m<sup>3</sup>

##### Toepassing

**Laagdikte (m):** --  
**Laagdikte volume (m<sup>3</sup>):** --  
**Laagdikte beschrijving:** --  
**Leeflaag dikte (m):** --  
**Leeflaag volume (m<sup>3</sup>):** --  
**Leeflaag beschrijving:** --

##### Rapport

**Naam organisatie die rapport geschreven heeft:** --  
**Rapportnummer:** --

#### 6. Adresgegevens van de toepassingslocatie

**Adres:** --  
**Postcode:** --  
**Plaats:** IJsselmeer  
**X-coördinaat:** 170388  
**Y-coördinaat:** 534653  
**Bodemlaag hoogte t.o.v. maaiveld:** --  
**Omschrijving:** Oude vaargeul Amsterdam-Lemmer zie schets

## Plattegrond

Bijgevoegde plattegronden: Stortlocatie IJGWSD-20100037.pdf

## 7. Gegevens van de locatie van herkomst

Grondbewerkingsinrichting: --  
Adres: --  
Postcode: --  
Plaats: Toegangsgeul Marken  
X-coördinaat: --  
Y-coördinaat: --  
Bodemlaag hoogte t.o.v. maaiveld: --  
Omschrijving: --

## Plattegrond

Bijgevoegde plattegronden: Schets Marken.pdf

## 8. Wie is bevoegd gezag voor de toepassing

Bevoegd Gezag Type: Rijkswaterstaat

### Bevoegd Gezag

Naam: Rijkswaterstaat IJsselmeergebied  
Afdeling: --  
Adres: Postbus 600  
Postcode: 8200AP  
Plaats: LELYSTAD  
Telefoonnummer: 0320-299002  
Faxnummer: 0320-234300

## 9. Bodemfunctieklaas en bodemkwaliteitsklaas ter plaatse van de toepassing

Waterbodemfunctieklaas: Klaas A

## 10. Milieuhygiënische verklaringen

Milieuhygiënische verklaringen: Partijkeuring  
Naam Producent: MH Poly Consultants BV

<b>Certificaatnummer</b>	diverse
	--
<b>Milieuhygiënische verklaringen:</b>	vaargeul Marken.pdf
<b>Kwaliteitgegevens bestand:</b>	--

## 11. Fysische gegevens van de toe te passen grond of baggerspecie

<b>Lutum-fractie:</b>	--
<b>Organische stof gehalte:</b>	--
<b>% Bodemvreemd materiaal (Afval):</b>	--
<b>% Bodemvreemd materiaal (Puin):</b>	--

## 12. Kwaliteitsgegevens van de toe te passen grond of baggerspecie

<b>Lutum-Stof:</b>	<b>Gehalte:</b>	<b>Emissie:</b>
--	--	--

## 13. Status (Bevoegd Gezag)

<b>Kenmerk Melder:</b>	--
<b>Opmerking melder:</b>	
Samenstelling specie zie bodemonderzoek.	
<b>Kenmerk bevoegd gezag:</b>	--
<b>Naam behandelaar:</b>	--
<b>Opmerking bevoegd gezag:</b>	--
<b>Indicatie 'Volledig':</b>	Onbekend
<b>Indicatie 'Goedgekeurd':</b>	Onbekend
<b>Indicatie 'Ingetrokken door melder':</b>	Onbekend
<b>Indicatie 'Partij is toegepast':</b>	Onbekend
<b>Indicatie 'Administratief afgehandeld':</b>	Onbekend
<b>Indicatie 'Toezicht houden in het veld':</b>	Onbekend
<b>Indicatie 'Toezicht gehouden in het veld':</b>	Onbekend
<b>Indicatie 'Bruikbaar voor bodemkwaliteitskaart':</b>	Onbekend

## Melding besluit bodemkwaliteit

**Meldingnummer:** 88604.0  
**Melding gedaan op:** 21-12-2012  
**Melding type:** Toepassing partij  
**Melding gedaan door:** Aannemingsbedrijf De Jong en  
Zoon Beheer B.V.  
[REDACTED]  
0345-684590  
info@dejongbv.com  
**Melding gedaan namens:** N.v.t.  
**Status:** Verzonden

## 1. Algemene gegevens van de toepasser / eigenaar

<b>Naam</b>	Aannemingsbedrijf De Jong en Zoon Beesd B.V.
<b>Postadres</b>	Katijdeweg 20 4153RG Beesd
<b>Telefoonnummer</b>	0345-684590
<b>Faxnummer</b>	--
<b>E-mailadres</b>	[REDACTED]
<b>Contactpersoon</b>	
<b>Naam</b>	[REDACTED]
<b>Telefoonnummer</b>	--
<b>Mobielnummer</b>	--
<b>E-mailadres</b>	--

## 2. Algemene gegevens van de toepasser / uitvoerder

<b>Naam</b>	Aannemingsbedrijf De Jong en Zoon Beesd B.V.
<b>Postadres</b>	Katijdeweg 20 4153RG Beesd
<b>Telefoonnummer</b>	0345-684590
<b>Faxnummer</b>	--
<b>E-mailadres</b>	[REDACTED]
<b>Contactpersoon</b>	
<b>Naam</b>	[REDACTED]
<b>Telefoonnummer</b>	--
<b>Mobielnummer</b>	--
<b>E-mailadres</b>	--

## 3. Beoogde toepassing bouwstoffen, grond of baggerspecie

<b>Toegepast materiaal:</b>	Baggerspecie
<b>Toepassingstype:</b>	Toepassing in grootschalige bodemtoepassing
<b>GBT Kern of Leeflaag:</b>	Kern

**Toepassingsgebied:** In / op de waterbodem in anaëroob milieu  
**Tijdelijke opslag:** Nee

#### 4. Project details

**Naam:** N.v.t.  
**Startdatum:** --  
**Einddatum:** --

#### 5. Toepassing details

##### Toe te passen partij

**Startdatum:** 01-01-2013  
**Afrondingsdatum:** 31-12-2013  
**Materiaal hoeveelheid:** 1800 m<sup>3</sup>

##### Toepassing

**Laagdikte (m):** --  
**Laagdikte volume (m<sup>3</sup>):** --  
**Laagdikte beschrijving:** --  
**Leeflaag dikte (m):** --  
**Leeflaag volume (m<sup>3</sup>):** --  
**Leeflaag beschrijving:** --

##### Rapport

**Naam organisatie die rapport geschreven heeft:** --  
**Rapportnummer:** --

#### 6. Adresgegevens van de toepassingslocatie

**Adres:** --  
**Postcode:** --  
**Plaats:** IJsselmeer  
**X-coördinaat:** 170388  
**Y-coördinaat:** 534653  
**Bodemlaag hoogte t.o.v. maaiveld:** --  
**Omschrijving:** Oude vaargeul Amsterdam-Lemmer zie schets

## Plattegrond

Bijgevoegde plattegronden: Stortlocatie IJGWSD-20100037.pdf

## 7. Gegevens van de locatie van herkomst

Grondbewerkingsinrichting: --  
Adres: --  
Postcode: --  
Plaats: Toegangsgeul Monnickendam  
X-coördinaat: --  
Y-coördinaat: --  
Bodemlaag hoogte t.o.v. maaiveld: --  
Omschrijving: --

## Plattegrond

Bijgevoegde plattegronden: Schets Monnickendam.pdf

## 8. Wie is bevoegd gezag voor de toepassing

Bevoegd Gezag Type: Rijkswaterstaat

### Bevoegd Gezag

Naam: Rijkswaterstaat IJsselmeergebied  
Afdeling: --  
Adres: Postbus 600  
Postcode: 8200AP  
Plaats: LELYSTAD  
Telefoonnummer: 0320-299002  
Faxnummer: 0320-234300

## 9. Bodemfunctieklaas en bodemkwaliteitsklaas ter plaatse van de toepassing

Waterbodemfunctieklaas: Klaas A

## 10. Milieuhygiënische verklaringen

Milieuhygiënische verklaringen: Partijkeuring  
Naam Producent: MH Poly Consultants BV

<b>Certificaatnummer</b>	diverse
	--
<b>Milieuhygiënische verklaringen:</b>	Vaargeul Monnickendam.pdf
<b>Kwaliteitgegevens bestand:</b>	--

## 11. Fysische gegevens van de toe te passen grond of baggerspecie

<b>Lutum-fractie:</b>	--
<b>Organische stof gehalte:</b>	--
<b>% Bodemvreemd materiaal (Afval):</b>	--
<b>% Bodemvreemd materiaal (Puin):</b>	--

## 12. Kwaliteitsgegevens van de toe te passen grond of baggerspecie

<b>Lutum-Stof:</b>	<b>Gehalte:</b>	<b>Emissie:</b>
--	--	--

## 13. Status (Bevoegd Gezag)

<b>Kenmerk Melder:</b>	--
<b>Opmerking melder:</b>	
Samenstelling specie zie bodemonderzoek	
<b>Kenmerk bevoegd gezag:</b>	--
<b>Naam behandelaar:</b>	--
<b>Opmerking bevoegd gezag:</b>	--
<b>Indicatie 'Volledig':</b>	Onbekend
<b>Indicatie 'Goedgekeurd':</b>	Onbekend
<b>Indicatie 'Ingetrokken door melder':</b>	Onbekend
<b>Indicatie 'Partij is toegepast':</b>	Onbekend
<b>Indicatie 'Administratief afgehandeld':</b>	Onbekend
<b>Indicatie 'Toezicht houden in het veld':</b>	Onbekend
<b>Indicatie 'Toezicht gehouden in het veld':</b>	Onbekend
<b>Indicatie 'Bruikbaar voor bodemkwaliteitskaart':</b>	Onbekend



## Melding besluit bodemkwaliteit

**Meldingnummer:** 88604.1  
**Melding gedaan op:** 21-12-2012  
**Melding type:** Toepassing partij  
**Melding gedaan door:** Aannemingsbedrijf De Jong en  
Zoon Beheer B.V.  
[REDACTED]  
0345-684590  
info@dejongbv.com  
**Melding gedaan namens:** N.v.t.  
**Status:** Verzonden

## 1. Algemene gegevens van de toepasser / eigenaar

<b>Naam</b>	Aannemingsbedrijf De Jong en Zoon Beesd B.V.
<b>Postadres</b>	Katijdeweg 20 4153RG Beesd
<b>Telefoonnummer</b>	0345-684590
<b>Faxnummer</b>	--
<b>E-mailadres</b>	[REDACTED]
<b>Contactpersoon</b>	
<b>Naam</b>	[REDACTED]
<b>Telefoonnummer</b>	--
<b>Mobielnummer</b>	--
<b>E-mailadres</b>	--

## 2. Algemene gegevens van de toepasser / uitvoerder

<b>Naam</b>	Aannemingsbedrijf De Jong en Zoon Beesd B.V.
<b>Postadres</b>	Katijdeweg 20 4153RG Beesd
<b>Telefoonnummer</b>	0345-684590
<b>Faxnummer</b>	--
<b>E-mailadres</b>	[REDACTED]
<b>Contactpersoon</b>	
<b>Naam</b>	[REDACTED]
<b>Telefoonnummer</b>	--
<b>Mobielnummer</b>	--
<b>E-mailadres</b>	--

## 3. Beoogde toepassing bouwstoffen, grond of baggerspecie

<b>Toegepast materiaal:</b>	Baggerspecie
<b>Toepassingstype:</b>	Toepassing in grootschalige bodemtoepassing
<b>GBT Kern of Leeftlaag:</b>	Kern

**Toepassingsgebied:** In / op de waterbodem in anaëroob milieu  
**Tijdelijke opslag:** Nee

#### 4. Project details

**Naam:** N.v.t.  
**Startdatum:** --  
**Einddatum:** --

#### 5. Toepassing details

##### Toe te passen partij

**Startdatum:** 01-01-2013  
**Afrondingsdatum:** 31-12-2013  
**Materiaal hoeveelheid:** 1800 m<sup>3</sup>

##### Toepassing

**Laagdikte (m):** --  
**Laagdikte volume (m<sup>3</sup>):** --  
**Laagdikte beschrijving:** --  
**Leeflaag dikte (m):** --  
**Leeflaag volume (m<sup>3</sup>):** --  
**Leeflaag beschrijving:** --

##### Rapport

**Naam organisatie die rapport geschreven heeft:** --  
**Rapportnummer:** --

#### 6. Adresgegevens van de toepassingslocatie

**Adres:** --  
**Postcode:** --  
**Plaats:** IJsselmeer  
**X-coördinaat:** 170388  
**Y-coördinaat:** 534653  
**Bodemlaag hoogte t.o.v. maaiveld:** --  
**Omschrijving:** Oude vaargeul Amsterdam-Lemmer zie schets

## Plattegrond

Bijgevoegde plattegronden: Stortlocatie IJGWSD-20100037.pdf

## 7. Gegevens van de locatie van herkomst

Grondbewerkingsinrichting: --  
Adres: --  
Postcode: --  
Plaats: Toegangsgeul Monnickendam  
X-coördinaat: --  
Y-coördinaat: --  
Bodemlaag hoogte t.o.v. maaiveld: --  
Omschrijving: --

## Plattegrond

Bijgevoegde plattegronden: Schets Monnickendam.pdf

## 8. Wie is bevoegd gezag voor de toepassing

Bevoegd Gezag Type: Rijkswaterstaat

### Bevoegd Gezag

Naam: Rijkswaterstaat IJsselmeergebied  
Afdeling: --  
Adres: Postbus 600  
Postcode: 8200AP  
Plaats: LELYSTAD  
Telefoonnummer: 0320-299002  
Faxnummer: 0320-234300

## 9. Bodemfunctieklaas en bodemkwaliteitsklaas ter plaatse van de toepassing

Waterbodemfunctieklaas: Klaas A

## 10. Milieuhygiënische verklaringen

Milieuhygiënische verklaringen: Partijkeuring  
Naam Producent: MH Poly Consultants BV

<b>Certificaatnummer</b>	diverse
	--
<b>Milieuhygiënische verklaringen:</b>	Vaargeul Monnickendam.pdf Bijlage Monnickendam W09.069.V7.pdf
<b>Kwaliteitgegevens bestand:</b>	--

## 11. Fysische gegevens van de toe te passen grond of baggerspecie

<b>Lutum-fractie:</b>	--
<b>Organische stof gehalte:</b>	--
<b>% Bodemvreemd materiaal (Afval):</b>	--
<b>% Bodemvreemd materiaal (Puin):</b>	--

## 12. Kwaliteitsgegevens van de toe te passen grond of baggerspecie

<b>Lutum-Stof:</b>	<b>Gehalte:</b>	<b>Emissie:</b>
--	--	--

## 13. Status (Bevoegd Gezag)

<b>Kenmerk Melder:</b>	--
<b>Opmerking melder:</b>	
Samenstelling specie zie bodemonderzoek	
<b>Kenmerk bevoegd gezag:</b>	--
<b>Naam behandelaar:</b>	--
<b>Opmerking bevoegd gezag:</b>	--
<b>Indicatie 'Volledig':</b>	Onbekend
<b>Indicatie 'Goedgekeurd':</b>	Onbekend
<b>Indicatie 'Ingetrokken door melder':</b>	Onbekend
<b>Indicatie 'Partij is toegepast':</b>	Onbekend
<b>Indicatie 'Administratief afgehandeld':</b>	Onbekend
<b>Indicatie 'Toezicht houden in het veld':</b>	Onbekend
<b>Indicatie 'Toezicht gehouden in het veld':</b>	Onbekend
<b>Indicatie 'Bruikbaar voor</b>	Onbekend

**bodemkwaliteitskaart:**

## Melding besluit bodemkwaliteit

**Meldingnummer:** 88607.0  
**Melding gedaan op:** 21-12-2012  
**Melding type:** Toepassing partij  
**Melding gedaan door:** Aannemingsbedrijf De Jong en  
Zoon Beheer B.V.  
[REDACTED]  
0345-684590  
info@dejongbv.com  
**Melding gedaan namens:** N.v.t.  
**Status:** Verzonden

## 1. Algemene gegevens van de toepasser / eigenaar

<b>Naam</b>	Aannemingsbedrijf De Jong en Zoon Beesd B.V.
<b>Postadres</b>	Katijdeweg 20 4153RG Beesd
<b>Telefoonnummer</b>	0345-684590
<b>Faxnummer</b>	--
<b>E-mailadres</b>	[REDACTED]
<b>Contactpersoon</b>	
<b>Naam</b>	[REDACTED]
<b>Telefoonnummer</b>	--
<b>Mobielnummer</b>	--
<b>E-mailadres</b>	--

## 2. Algemene gegevens van de toepasser / uitvoerder

<b>Naam</b>	Aannemingsbedrijf De Jong en Zoon Beesd B.V.
<b>Postadres</b>	Katijdeweg 20 4153RG Beesd
<b>Telefoonnummer</b>	0345-684590
<b>Faxnummer</b>	--
<b>E-mailadres</b>	[REDACTED]
<b>Contactpersoon</b>	
<b>Naam</b>	[REDACTED]
<b>Telefoonnummer</b>	--
<b>Mobielnummer</b>	--
<b>E-mailadres</b>	--

## 3. Beoogde toepassing bouwstoffen, grond of baggerspecie

<b>Toegepast materiaal:</b>	Baggerspecie
<b>Toepassingstype:</b>	Toepassing in grootschalige bodemtoepassing
<b>GBT Kern of Leeflaag:</b>	Kern



**Toepassingsgebied:** In / op de waterbodem in anaëroob milieu  
**Tijdelijke opslag:** Nee

#### 4. Project details

**Naam:** N.v.t.  
**Startdatum:** --  
**Einddatum:** --

#### 5. Toepassing details

##### Toe te passen partij

**Startdatum:** 01-01-2013  
**Afrondingsdatum:** 31-12-2013  
**Materiaal hoeveelheid:** 150 m<sup>3</sup>

##### Toepassing

**Laagdikte (m):** --  
**Laagdikte volume (m<sup>3</sup>):** --  
**Laagdikte beschrijving:** --  
**Leeflaag dikte (m):** --  
**Leeflaag volume (m<sup>3</sup>):** --  
**Leeflaag beschrijving:** --

##### Rapport

**Naam organisatie die rapport geschreven heeft:** --  
**Rapportnummer:** --

#### 6. Adresgegevens van de toepassingslocatie

**Adres:** --  
**Postcode:** --  
**Plaats:** IJsselmeer  
**X-coördinaat:** 170388  
**Y-coördinaat:** 534653  
**Bodemlaag hoogte t.o.v. maaiveld:** --  
**Omschrijving:** Oude vaargeul Amsterdam-Lemmer zie schets

## Plattegrond

Bijgevoegde plattegronden: Stortlocatie IJGWSD-20100037.pdf

## 7. Gegevens van de locatie van herkomst

Grondbewerkingsinrichting: --  
Adres: --  
Postcode: --  
Plaats: Toegangsgeul Muiden  
X-coördinaat: --  
Y-coördinaat: --  
Bodemlaag hoogte t.o.v. maaiveld: --  
Omschrijving: --

## Plattegrond

Bijgevoegde plattegronden: Schets Muiden.pdf

## 8. Wie is bevoegd gezag voor de toepassing

Bevoegd Gezag Type: Rijkswaterstaat

### Bevoegd Gezag

Naam: Rijkswaterstaat IJsselmeergebied  
Afdeling: --  
Adres: Postbus 600  
Postcode: 8200AP  
Plaats: LELYSTAD  
Telefoonnummer: 0320-299002  
Faxnummer: 0320-234300

## 9. Bodemfunctieklaas en bodemkwaliteitsklaas ter plaatse van de toepassing

Waterbodemfunctieklaas: Klaas A

## 10. Milieuhygiënische verklaringen

Milieuhygiënische verklaringen: Partijkeuring  
Naam Producent: MH Poly Consultants BV

<b>Certificaatnummer</b>	diverse
	--
<b>Milieuhygiënische verklaringen:</b>	Toegang Muiden.pdf
<b>Kwaliteitgegevens bestand:</b>	--

## 11. Fysische gegevens van de toe te passen grond of baggerspecie

<b>Lutum-fractie:</b>	--
<b>Organische stof gehalte:</b>	--
<b>% Bodemvreemd materiaal (Afval):</b>	--
<b>% Bodemvreemd materiaal (Puin):</b>	--

## 12. Kwaliteitsgegevens van de toe te passen grond of baggerspecie

<b>Lutum-Stof:</b>	<b>Gehalte:</b>	<b>Emissie:</b>
--	--	--

## 13. Status (Bevoegd Gezag)

<b>Kenmerk Melder:</b>	--
<b>Opmerking melder:</b>	
Samenstelling specie zie waterbodemonderzoek	
<b>Kenmerk bevoegd gezag:</b>	--
<b>Naam behandelaar:</b>	--
<b>Opmerking bevoegd gezag:</b>	--
<b>Indicatie 'Volledig':</b>	Onbekend
<b>Indicatie 'Goedgekeurd':</b>	Onbekend
<b>Indicatie 'Ingetrokken door melder':</b>	Onbekend
<b>Indicatie 'Partij is toegepast':</b>	Onbekend
<b>Indicatie 'Administratief afgehandeld':</b>	Onbekend
<b>Indicatie 'Toezicht houden in het veld':</b>	Onbekend
<b>Indicatie 'Toezicht gehouden in het veld':</b>	Onbekend
<b>Indicatie 'Bruikbaar voor bodemkwaliteitskaart':</b>	Onbekend

## Melding besluit bodemkwaliteit

**Meldingnummer:** 88608.0  
**Melding gedaan op:** 21-12-2012  
**Melding type:** Toepassing partij  
**Melding gedaan door:** Aannemingsbedrijf De Jong en Zoon Beheer B.V.  
[REDACTED]  
0345-684590  
info@dejongbv.com  
**Melding gedaan namens:** N.v.t.  
**Status:** Verzonden

## 1. Algemene gegevens van de toepasser / eigenaar

<b>Naam</b>	Aannemingsbedrijf De Jong en Zoon Beesd B.V.
<b>Postadres</b>	Katijdeweg 20 4153RG Beesd
<b>Telefoonnummer</b>	0345-684590
<b>Faxnummer</b>	--
<b>E-mailadres</b>	[REDACTED]
<b>Contactpersoon</b>	
<b>Naam</b>	[REDACTED]
<b>Telefoonnummer</b>	--
<b>Mobielnummer</b>	--
<b>E-mailadres</b>	--

## 2. Algemene gegevens van de toepasser / uitvoerder

<b>Naam</b>	Aannemingsbedrijf De Jong en Zoon Beesd B.V.
<b>Postadres</b>	Katijdeweg 20 4153RG Beesd
<b>Telefoonnummer</b>	0345-684590
<b>Faxnummer</b>	--
<b>E-mailadres</b>	[REDACTED]
<b>Contactpersoon</b>	
<b>Naam</b>	[REDACTED]
<b>Telefoonnummer</b>	--
<b>Mobielnummer</b>	--
<b>E-mailadres</b>	--

## 3. Beoogde toepassing bouwstoffen, grond of baggerspecie

<b>Toegepast materiaal:</b>	Baggerspecie
<b>Toepassingstype:</b>	Toepassing in grootschalige bodemtoepassing
<b>GBT Kern of Leeflaag:</b>	Kern

**Toepassingsgebied:** In / op de waterbodem in anaëroob milieu  
**Tijdelijke opslag:** Nee

#### 4. Project details

**Naam:** N.v.t.  
**Startdatum:** --  
**Einddatum:** --

#### 5. Toepassing details

##### Toe te passen partij

**Startdatum:** 01-01-2013  
**Afrondingsdatum:** 31-12-2013  
**Materiaal hoeveelheid:** 150 m<sup>3</sup>

##### Toepassing

**Laagdikte (m):** --  
**Laagdikte volume (m<sup>3</sup>):** --  
**Laagdikte beschrijving:** --  
**Leeflaag dikte (m):** --  
**Leeflaag volume (m<sup>3</sup>):** --  
**Leeflaag beschrijving:** --

##### Rapport

**Naam organisatie die rapport geschreven heeft:** --  
**Rapportnummer:** --

#### 6. Adresgegevens van de toepassingslocatie

**Adres:** --  
**Postcode:** --  
**Plaats:** IJsselmeer  
**X-coördinaat:** 170388  
**Y-coördinaat:** 534653  
**Bodemlaag hoogte t.o.v. maaiveld:** --  
**Omschrijving:** Oude vaargeul Amsterdam-Lemmer zie schets

## Plattegrond

Bijgevoegde plattegronden: Stortlocatie IJGWSD-20100037.pdf

## 7. Gegevens van de locatie van herkomst

Grondbewerkingsinrichting: --  
Adres: --  
Postcode: --  
Plaats: Toegangseucl Volendam  
X-coördinaat: --  
Y-coördinaat: --  
Bodemlaag hoogte t.o.v. maaiveld: --  
Omschrijving: --

## Plattegrond

Bijgevoegde plattegronden: Schets Volendam.pdf

## 8. Wie is bevoegd gezag voor de toepassing

Bevoegd Gezag Type: Rijkswaterstaat

### Bevoegd Gezag

Naam: Rijkswaterstaat IJsselmeergebied  
Afdeling: --  
Adres: Postbus 600  
Postcode: 8200AP  
Plaats: LELYSTAD  
Telefoonnummer: 0320-299002  
Faxnummer: 0320-234300

## 9. Bodemfunctieklaas en bodemkwaliteitsklaas ter plaatse van de toepassing

Waterbodemfunctieklaas: Klaas A

## 10. Milieuhygiënische verklaringen

Milieuhygiënische verklaringen: Partijkeuring  
Naam Producent: MH Poly Consultants BV

<b>Certificaatnummer</b>	diverse
	--
<b>Milieuhygiënische verklaringen:</b>	Toegang Volendam.pdf
<b>Kwaliteitgegevens bestand:</b>	--

## 11. Fysische gegevens van de toe te passen grond of baggerspecie

<b>Lutum-fractie:</b>	--
<b>Organische stof gehalte:</b>	--
<b>% Bodemvreemd materiaal (Afval):</b>	--
<b>% Bodemvreemd materiaal (Puin):</b>	--

## 12. Kwaliteitsgegevens van de toe te passen grond of baggerspecie

<b>Lutum-Stof:</b>	<b>Gehalte:</b>	<b>Emissie:</b>
--	--	--

## 13. Status (Bevoegd Gezag)

<b>Kenmerk Melder:</b>	--
<b>Opmerking melder:</b>	
Samenstelling specie zie bodemonderzoek	
<b>Kenmerk bevoegd gezag:</b>	--
<b>Naam behandelaar:</b>	--
<b>Opmerking bevoegd gezag:</b>	--
<b>Indicatie 'Volledig':</b>	Onbekend
<b>Indicatie 'Goedgekeurd':</b>	Onbekend
<b>Indicatie 'Ingetrokken door melder':</b>	Onbekend
<b>Indicatie 'Partij is toegepast':</b>	Onbekend
<b>Indicatie 'Administratief afgehandeld':</b>	Onbekend
<b>Indicatie 'Toezicht houden in het veld':</b>	Onbekend
<b>Indicatie 'Toezicht gehouden in het veld':</b>	Onbekend
<b>Indicatie 'Bruikbaar voor bodemkwaliteitskaart':</b>	Onbekend



## Melding besluit bodemkwaliteit

**Meldingnummer:** 88609.0  
**Melding gedaan op:** 21-12-2012  
**Melding type:** Toepassing partij  
**Melding gedaan door:** Aannemingsbedrijf De Jong en Zoon Beheer B.V.  
[REDACTED]  
0345-684590  
info@dejongbv.com  
**Melding gedaan namens:** N.v.t.  
**Status:** Verzonden

## 1. Algemene gegevens van de toepasser / eigenaar

<b>Naam</b>	Aannemingsbedrijf De Jong en Zoon Beesd B.V.
<b>Postadres</b>	Katijdeweg 20 4153RG Beesd
<b>Telefoonnummer</b>	0345-684590
<b>Faxnummer</b>	--
<b>E-mailadres</b>	[REDACTED]
<b>Contactpersoon</b>	
<b>Naam</b>	[REDACTED]
<b>Telefoonnummer</b>	--
<b>Mobielnummer</b>	--
<b>E-mailadres</b>	--

## 2. Algemene gegevens van de toepasser / uitvoerder

<b>Naam</b>	Aannemingsbedrijf De Jong en Zoon Beesd B.V.
<b>Postadres</b>	Katijdeweg 20 4153RG Beesd
<b>Telefoonnummer</b>	0345-684590
<b>Faxnummer</b>	--
<b>E-mailadres</b>	[REDACTED]
<b>Contactpersoon</b>	
<b>Naam</b>	[REDACTED]
<b>Telefoonnummer</b>	--
<b>Mobielnummer</b>	--
<b>E-mailadres</b>	--

## 3. Beoogde toepassing bouwstoffen, grond of baggerspecie

<b>Toegepast materiaal:</b>	Baggerspecie
<b>Toepassingstype:</b>	Toepassing in grootschalige bodemtoepassing
<b>GBT Kern of Leeflaag:</b>	Kern

**Toepassingsgebied:** In / op de waterbodem in anaëroob milieu  
**Tijdelijke opslag:** Nee

#### 4. Project details

**Naam:** N.v.t.  
**Startdatum:** --  
**Einddatum:** --

#### 5. Toepassing details

##### Toe te passen partij

**Startdatum:** 01-01-2013  
**Afrondingsdatum:** 31-12-2013  
**Materiaal hoeveelheid:** 2000 m<sup>3</sup>

##### Toepassing

**Laagdikte (m):** --  
**Laagdikte volume (m<sup>3</sup>):** --  
**Laagdikte beschrijving:** --  
**Leeflaag dikte (m):** --  
**Leeflaag volume (m<sup>3</sup>):** --  
**Leeflaag beschrijving:** --

##### Rapport

**Naam organisatie die rapport geschreven heeft:** --  
**Rapportnummer:** --

#### 6. Adresgegevens van de toepassingslocatie

**Adres:** --  
**Postcode:** --  
**Plaats:** IJsselmeer  
**X-coördinaat:** 170388  
**Y-coördinaat:** 534653  
**Bodemlaag hoogte t.o.v. maaiveld:** --  
**Omschrijving:** Oude vaargeul Amsterdam-Lemmer zie schets

## Plattegrond

Bijgevoegde plattegronden: Stortlocatie IJGWSD-20100037.pdf

## 7. Gegevens van de locatie van herkomst

Grondbewerkingsinrichting: --  
Adres: --  
Postcode: --  
Plaats: Toegangsgeul Workum  
X-coördinaat: --  
Y-coördinaat: --  
Bodemlaag hoogte t.o.v. maaiveld: --  
Omschrijving: --

## Plattegrond

Bijgevoegde plattegronden: Schets Workum.pdf

## 8. Wie is bevoegd gezag voor de toepassing

Bevoegd Gezag Type: Rijkswaterstaat

### Bevoegd Gezag

Naam: Rijkswaterstaat IJsselmeergebied  
Afdeling: --  
Adres: Postbus 600  
Postcode: 8200AP  
Plaats: LELYSTAD  
Telefoonnummer: 0320-299002  
Faxnummer: 0320-234300

## 9. Bodemfunctieklassering en bodemkwaliteitsklasse ter plaatse van de toepassing

Waterbodemfunctieklassering: Klasse A

## 10. Milieuhygiënische verklaringen

Milieuhygiënische verklaringen: Partijkeuring  
Naam Producent: MH Poly Consultants BV

<b>Certificaatnummer</b>	diverse
	--
<b>Milieuhygiënische verklaringen:</b>	Toegang Workum.pdf
<b>Kwaliteitgegevens bestand:</b>	--

## 11. Fysische gegevens van de toe te passen grond of baggerspecie

<b>Lutum-fractie:</b>	--
<b>Organische stof gehalte:</b>	--
<b>% Bodemvreemd materiaal (Afval):</b>	--
<b>% Bodemvreemd materiaal (Puin):</b>	--

## 12. Kwaliteitsgegevens van de toe te passen grond of baggerspecie

<b>Lutum-Stof:</b>	<b>Gehalte:</b>	<b>Emissie:</b>
--	--	--

## 13. Status (Bevoegd Gezag)

<b>Kenmerk Melder:</b>	--
<b>Opmerking melder:</b>	
Samenstelling specie zie bodemonderzoek	
<b>Kenmerk bevoegd gezag:</b>	--
<b>Naam behandelaar:</b>	--
<b>Opmerking bevoegd gezag:</b>	--
<b>Indicatie 'Volledig':</b>	Onbekend
<b>Indicatie 'Goedgekeurd':</b>	Onbekend
<b>Indicatie 'Ingetrokken door melder':</b>	Onbekend
<b>Indicatie 'Partij is toegepast':</b>	Onbekend
<b>Indicatie 'Administratief afgehandeld':</b>	Onbekend
<b>Indicatie 'Toezicht houden in het veld':</b>	Onbekend
<b>Indicatie 'Toezicht gehouden in het veld':</b>	Onbekend
<b>Indicatie 'Bruikbaar voor bodemkwaliteitskaart':</b>	Onbekend

## Melding besluit bodemkwaliteit

**Meldingnummer:** 88609.1  
**Melding gedaan op:** 21-12-2012  
**Melding type:** Toepassing partij  
**Melding gedaan door:** Aannemingsbedrijf De Jong en Zoon Beheer B.V.  
██████████  
0345-684590  
info@dejongbv.com  
**Melding gedaan namens:** N.v.t.  
**Status:** Verzonden

## 1. Algemene gegevens van de toepasser / eigenaar

<b>Naam</b>	Aannemingsbedrijf De Jong en Zoon Beesd B.V.
<b>Postadres</b>	Katijdeweg 20 4153RG Beesd
<b>Telefoonnummer</b>	0345-684590
<b>Faxnummer</b>	--
<b>E-mailadres</b>	[REDACTED]
<b>Contactpersoon</b>	
<b>Naam</b>	[REDACTED]
<b>Telefoonnummer</b>	--
<b>Mobielnummer</b>	--
<b>E-mailadres</b>	--

## 2. Algemene gegevens van de toepasser / uitvoerder

<b>Naam</b>	Aannemingsbedrijf De Jong en Zoon Beesd B.V.
<b>Postadres</b>	Katijdeweg 20 4153RG Beesd
<b>Telefoonnummer</b>	0345-684590
<b>Faxnummer</b>	--
<b>E-mailadres</b>	[REDACTED]
<b>Contactpersoon</b>	
<b>Naam</b>	[REDACTED]
<b>Telefoonnummer</b>	--
<b>Mobielnummer</b>	--
<b>E-mailadres</b>	--

## 3. Beoogde toepassing bouwstoffen, grond of baggerspecie

<b>Toegepast materiaal:</b>	Baggerspecie
<b>Toepassingstype:</b>	Toepassing in grootschalige bodemtoepassing
<b>GBT Kern of Leeftlaag:</b>	Kern

**Toepassingsgebied:** In / op de waterbodem in anaëroob milieu  
**Tijdelijke opslag:** Nee

#### 4. Project details

**Naam:** N.v.t.  
**Startdatum:** --  
**Einddatum:** --

#### 5. Toepassing details

##### Toe te passen partij

**Startdatum:** 01-01-2013  
**Afrondingsdatum:** 31-12-2013  
**Materiaal hoeveelheid:** 2000 m<sup>3</sup>

##### Toepassing

**Laagdikte (m):** --  
**Laagdikte volume (m<sup>3</sup>):** --  
**Laagdikte beschrijving:** --  
**Leeflaag dikte (m):** --  
**Leeflaag volume (m<sup>3</sup>):** --  
**Leeflaag beschrijving:** --

##### Rapport

**Naam organisatie die rapport geschreven heeft:** --  
**Rapportnummer:** --

#### 6. Adresgegevens van de toepassingslocatie

**Adres:** --  
**Postcode:** --  
**Plaats:** IJsselmeer  
**X-coördinaat:** 170388  
**Y-coördinaat:** 534653  
**Bodemlaag hoogte t.o.v. maaiveld:** --  
**Omschrijving:** Oude vaargeul Amsterdam-Lemmer zie schets



## Plattegrond

Bijgevoegde plattegronden: Stortlocatie IJGWSD-20100037.pdf

## 7. Gegevens van de locatie van herkomst

Grondbewerkingsinrichting: --  
Adres: --  
Postcode: --  
Plaats: Toegangsgeul Workum  
X-coördinaat: --  
Y-coördinaat: --  
Bodemlaag hoogte t.o.v. maaiveld: --  
Omschrijving: --

## Plattegrond

Bijgevoegde plattegronden: Schets Workum.pdf

## 8. Wie is bevoegd gezag voor de toepassing

Bevoegd Gezag Type: Rijkswaterstaat

### Bevoegd Gezag

Naam: Rijkswaterstaat IJsselmeergebied  
Afdeling: --  
Adres: Postbus 600  
Postcode: 8200AP  
Plaats: LELYSTAD  
Telefoonnummer: 0320-299002  
Faxnummer: 0320-234300

## 9. Bodemfunctieklaas en bodemkwaliteitsklaas ter plaatse van de toepassing

Waterbodemfunctieklaas: Klaas A

## 10. Milieuhygiënische verklaringen

Milieuhygiënische verklaringen: Partijkeuring  
Naam Producent: MH Poly Consultants BV

<b>Certificaatnummer</b>	diverse
	--
<b>Milieuhygiënische verklaringen:</b>	Toegang Workum.pdf Bijlage Workum W09.069.V13.pdf
<b>Kwaliteitgegevens bestand:</b>	--

## 11. Fysische gegevens van de toe te passen grond of baggerspecie

<b>Lutum-fractie:</b>	--
<b>Organische stof gehalte:</b>	--
<b>% Bodemvreemd materiaal (Afval):</b>	--
<b>% Bodemvreemd materiaal (Puin):</b>	--

## 12. Kwaliteitsgegevens van de toe te passen grond of baggerspecie

<b>Lutum-Stof:</b>	<b>Gehalte:</b>	<b>Emissie:</b>
--	--	--

## 13. Status (Bevoegd Gezag)

<b>Kenmerk Melder:</b>	--
<b>Opmerking melder:</b>	
Samenstelling specie zie bodemonderzoek	
<b>Kenmerk bevoegd gezag:</b>	--
<b>Naam behandelaar:</b>	--
<b>Opmerking bevoegd gezag:</b>	--
<b>Indicatie 'Volledig':</b>	Onbekend
<b>Indicatie 'Goedgekeurd':</b>	Onbekend
<b>Indicatie 'Ingetrokken door melder':</b>	Onbekend
<b>Indicatie 'Partij is toegepast':</b>	Onbekend
<b>Indicatie 'Administratief afgehandeld':</b>	Onbekend
<b>Indicatie 'Toezicht houden in het veld':</b>	Onbekend
<b>Indicatie 'Toezicht gehouden in het veld':</b>	Onbekend
<b>Indicatie 'Bruikbaar voor</b>	Onbekend

**bodemkwaliteitskaart:**

## Melding besluit bodemkwaliteit

**Meldingnummer:** 88611.0  
**Melding gedaan op:** 21-12-2012  
**Melding type:** Toepassing partij  
**Melding gedaan door:** Aannemingsbedrijf De Jong en  
Zoon Beheer B.V.  
[REDACTED]  
0345-684590  
info@dejongbv.com  
**Melding gedaan namens:** N.v.t.  
**Status:** Verzonden

## 1. Algemene gegevens van de toepasser / eigenaar

<b>Naam</b>	Aannemingsbedrijf De Jong en Zoon Beesd B.V.
<b>Postadres</b>	Katijdeweg 20 4153RG Beesd
<b>Telefoonnummer</b>	0345-684590
<b>Faxnummer</b>	--
<b>E-mailadres</b>	[REDACTED]
<b>Contactpersoon</b>	
<b>Naam</b>	[REDACTED]
<b>Telefoonnummer</b>	--
<b>Mobielnummer</b>	--
<b>E-mailadres</b>	--

## 2. Algemene gegevens van de toepasser / uitvoerder

<b>Naam</b>	Aannemingsbedrijf De Jong en Zoon Beesd B.V.
<b>Postadres</b>	Katijdeweg 20 4153RG Beesd
<b>Telefoonnummer</b>	0345-684590
<b>Faxnummer</b>	--
<b>E-mailadres</b>	[REDACTED]
<b>Contactpersoon</b>	
<b>Naam</b>	[REDACTED]
<b>Telefoonnummer</b>	--
<b>Mobielnummer</b>	--
<b>E-mailadres</b>	--

## 3. Beoogde toepassing bouwstoffen, grond of baggerspecie

<b>Toegepast materiaal:</b>	Baggerspecie
<b>Toepassingstype:</b>	Toepassing in grootschalige bodemtoepassing
<b>GBT Kern of Leeftlaag:</b>	Kern

**Toepassingsgebied:** In / op de waterbodem in anaëroob milieu  
**Tijdelijke opslag:** Nee

#### 4. Project details

**Naam:** N.v.t.  
**Startdatum:** --  
**Einddatum:** --

#### 5. Toepassing details

##### Toe te passen partij

**Startdatum:** 01-01-2013  
**Afrondingsdatum:** 31-12-2013  
**Materiaal hoeveelheid:** 150 m<sup>3</sup>

##### Toepassing

**Laagdikte (m):** --  
**Laagdikte volume (m<sup>3</sup>):** --  
**Laagdikte beschrijving:** --  
**Leeflaag dikte (m):** --  
**Leeflaag volume (m<sup>3</sup>):** --  
**Leeflaag beschrijving:** --

##### Rapport

**Naam organisatie die rapport geschreven heeft:** --  
**Rapportnummer:** --

#### 6. Adresgegevens van de toepassingslocatie

**Adres:** --  
**Postcode:** --  
**Plaats:** IJsselmeer  
**X-coördinaat:** 170388  
**Y-coördinaat:** 534653  
**Bodemlaag hoogte t.o.v. maaiveld:** --  
**Omschrijving:** Oude vaargeul Amsterdam-Lemmer zie schets

## Plattegrond

Bijgevoegde plattegronden: Stortlocatie IJGWSD-20100037.pdf

## 7. Gegevens van de locatie van herkomst

Grondbewerkingsinrichting: --  
Adres: --  
Postcode: --  
Plaats: Toegangsegeul Urk  
X-coördinaat: --  
Y-coördinaat: --  
Bodemlaag hoogte t.o.v. maaiveld: --  
Omschrijving: --

## Plattegrond

Bijgevoegde plattegronden: Schets Toegangsegeul Urk.pdf

## 8. Wie is bevoegd gezag voor de toepassing

Bevoegd Gezag Type: Rijkswaterstaat

### Bevoegd Gezag

Naam: Rijkswaterstaat IJsselmeergebied  
Afdeling: --  
Adres: Postbus 600  
Postcode: 8200AP  
Plaats: LELYSTAD  
Telefoonnummer: 0320-299002  
Faxnummer: 0320-234300

## 9. Bodemfunctieklassering en bodemkwaliteitsklasse ter plaatse van de toepassing

Waterbodemfunctieklassering: Anders

## 10. Milieuhygiënische verklaringen

Milieuhygiënische verklaringen: Partijkeuring  
Naam Producent: MH Poly Consultants BV

<b>Certificaatnummer</b>	diverse
	--
<b>Milieuhygiënische verklaringen:</b>	Vaargeul en toegang Urk.pdf
<b>Kwaliteitgegevens bestand:</b>	--

## 11. Fysische gegevens van de toe te passen grond of baggerspecie

<b>Lutum-fractie:</b>	--
<b>Organische stof gehalte:</b>	--
<b>% Bodemvreemd materiaal (Afval):</b>	--
<b>% Bodemvreemd materiaal (Puin):</b>	--

## 12. Kwaliteitsgegevens van de toe te passen grond of baggerspecie

<b>Lutum-Stof:</b>	<b>Gehalte:</b>	<b>Emissie:</b>
--	--	--

## 13. Status (Bevoegd Gezag)

<b>Kenmerk Melder:</b>	--
<b>Opmerking melder:</b>	
Kwaliteit VT samenstelling specie zie bodemonderzoek	
<b>Kenmerk bevoegd gezag:</b>	--
<b>Naam behandelaar:</b>	--
<b>Opmerking bevoegd gezag:</b>	--
<b>Indicatie 'Volledig':</b>	Onbekend
<b>Indicatie 'Goedgekeurd':</b>	Onbekend
<b>Indicatie 'Ingetrokken door melder':</b>	Onbekend
<b>Indicatie 'Partij is toegepast':</b>	Onbekend
<b>Indicatie 'Administratief afgehandeld':</b>	Onbekend
<b>Indicatie 'Toezicht houden in het veld':</b>	Onbekend
<b>Indicatie 'Toezicht gehouden in het veld':</b>	Onbekend
<b>Indicatie 'Bruikbaar voor bodemkwaliteitskaart':</b>	Onbekend



## Melding besluit bodemkwaliteit

**Meldingnummer:** 88613.0  
**Melding gedaan op:** 21-12-2012  
**Melding type:** Toepassing partij  
**Melding gedaan door:** Aannemingsbedrijf De Jong en  
Zoon Beheer B.V.  
[REDACTED]  
0345-684590  
info@dejongbv.com  
**Melding gedaan namens:** N.v.t.  
**Status:** Verzonden

## 1. Algemene gegevens van de toepasser / eigenaar

<b>Naam</b>	Aannemingsbedrijf De Jong en Zoon Beesd B.V.
<b>Postadres</b>	Katijdeweg 20 4153RG Beesd
<b>Telefoonnummer</b>	0345-684590
<b>Faxnummer</b>	--
<b>E-mailadres</b>	[REDACTED]
<b>Contactpersoon</b>	
<b>Naam</b>	[REDACTED]
<b>Telefoonnummer</b>	--
<b>Mobielnummer</b>	--
<b>E-mailadres</b>	--

## 2. Algemene gegevens van de toepasser / uitvoerder

<b>Naam</b>	Aannemingsbedrijf De Jong en Zoon Beesd B.V.
<b>Postadres</b>	Katijdeweg 20 4153RG Beesd
<b>Telefoonnummer</b>	0345-684590
<b>Faxnummer</b>	--
<b>E-mailadres</b>	[REDACTED]
<b>Contactpersoon</b>	
<b>Naam</b>	[REDACTED]
<b>Telefoonnummer</b>	--
<b>Mobielnummer</b>	--
<b>E-mailadres</b>	--

## 3. Beoogde toepassing bouwstoffen, grond of baggerspecie

<b>Toegepast materiaal:</b>	Baggerspecie
<b>Toepassingstype:</b>	Toepassing in grootschalige bodemtoepassing
<b>GBT Kern of Leeflaag:</b>	Kern

**Toepassingsgebied:** In / op de waterbodem in anaëroob milieu  
**Tijdelijke opslag:** Nee

#### 4. Project details

**Naam:** N.v.t.  
**Startdatum:** --  
**Einddatum:** --

#### 5. Toepassing details

##### Toe te passen partij

**Startdatum:** 01-01-2013  
**Afrondingsdatum:** 31-12-2013  
**Materiaal hoeveelheid:** 150 m<sup>3</sup>

##### Toepassing

**Laagdikte (m):** --  
**Laagdikte volume (m<sup>3</sup>):** --  
**Laagdikte beschrijving:** --  
**Leeflaag dikte (m):** --  
**Leeflaag volume (m<sup>3</sup>):** --  
**Leeflaag beschrijving:** --

##### Rapport

**Naam organisatie die rapport geschreven heeft:** --  
**Rapportnummer:** --

#### 6. Adresgegevens van de toepassingslocatie

**Adres:** --  
**Postcode:** --  
**Plaats:** IJsselmeer  
**X-coördinaat:** 170388  
**Y-coördinaat:** 534653  
**Bodemlaag hoogte t.o.v. maaiveld:** --  
**Omschrijving:** Oude vaargeul Amsterdam-Lemmer zie schets

## Plattegrond

Bijgevoegde plattegronden: Stortlocatie IJGWSD-20100037.pdf

## 7. Gegevens van de locatie van herkomst

Grondbewerkingsinrichting: --  
Adres: --  
Postcode: --  
Plaats: Gouzee  
X-coördinaat: --  
Y-coördinaat: --  
Bodemlaag hoogte t.o.v. maaiveld: --  
Omschrijving: --

## Plattegrond

Bijgevoegde plattegronden: Schets Gouzee.pdf

## 8. Wie is bevoegd gezag voor de toepassing

Bevoegd Gezag Type: Rijkswaterstaat

## Bevoegd Gezag

Naam: Rijkswaterstaat IJsselmeergebied  
Afdeling: --  
Adres: Postbus 600  
Postcode: 8200AP  
Plaats: LELYSTAD  
Telefoonnummer: 0320-299002  
Faxnummer: 0320-234300

## 9. Bodemfunctieklaas en bodemkwaliteitsklaas ter plaatse van de toepassing

Waterbodemfunctieklaas: Klaas A

## 10. Milieuhygiënische verklaringen

Milieuhygiënische verklaringen: Partijkeuring  
Naam Producent: MH Poly Consultants BV

<b>Certificaatnummer</b>	diverse
	--
<b>Milieuhygiënische verklaringen:</b>	Vaargeul gouwzee.pdf
<b>Kwaliteitgegevens bestand:</b>	--

## 11. Fysische gegevens van de toe te passen grond of baggerspecie

<b>Lutum-fractie:</b>	--
<b>Organische stof gehalte:</b>	--
<b>% Bodemvreemd materiaal (Afval):</b>	--
<b>% Bodemvreemd materiaal (Puin):</b>	--

## 12. Kwaliteitsgegevens van de toe te passen grond of baggerspecie

<b>Lutum-Stof:</b>	<b>Gehalte:</b>	<b>Emissie:</b>
--	--	--

## 13. Status (Bevoegd Gezag)

<b>Kenmerk Melder:</b>	--
<b>Opmerking melder:</b>	
Samenstelling specie zie bodemonderzoek.	
<b>Kenmerk bevoegd gezag:</b>	--
<b>Naam behandelaar:</b>	--
<b>Opmerking bevoegd gezag:</b>	--
<b>Indicatie 'Volledig':</b>	Onbekend
<b>Indicatie 'Goedgekeurd':</b>	Onbekend
<b>Indicatie 'Ingetrokken door melder':</b>	Onbekend
<b>Indicatie 'Partij is toegepast':</b>	Onbekend
<b>Indicatie 'Administratief afgehandeld':</b>	Onbekend
<b>Indicatie 'Toezicht houden in het veld':</b>	Onbekend
<b>Indicatie 'Toezicht gehouden in het veld':</b>	Onbekend
<b>Indicatie 'Bruikbaar voor bodemkwaliteitskaart':</b>	Onbekend

## Melding besluit bodemkwaliteit

**Meldingnummer:** 88615.0  
**Melding gedaan op:** 21-12-2012  
**Melding type:** Toepassing partij  
**Melding gedaan door:** Aannemingsbedrijf De Jong en  
Zoon Beheer B.V.  
[REDACTED]  
0345-684590  
info@dejongbv.com  
**Melding gedaan namens:** N.v.t.  
**Status:** Verzonden

## 1. Algemene gegevens van de toepasser / eigenaar

<b>Naam</b>	Aannemingsbedrijf De Jong en Zoon Beesd B.V.
<b>Postadres</b>	Katijdeweg 20 4153RG Beesd
<b>Telefoonnummer</b>	0345-684590
<b>Faxnummer</b>	--
<b>E-mailadres</b>	[REDACTED]
<b>Contactpersoon</b>	
<b>Naam</b>	[REDACTED]
<b>Telefoonnummer</b>	--
<b>Mobielnummer</b>	--
<b>E-mailadres</b>	--

## 2. Algemene gegevens van de toepasser / uitvoerder

<b>Naam</b>	Aannemingsbedrijf De Jong en Zoon Beesd B.V.
<b>Postadres</b>	Katijdeweg 20 4153RG Beesd
<b>Telefoonnummer</b>	0345-684590
<b>Faxnummer</b>	--
<b>E-mailadres</b>	[REDACTED]
<b>Contactpersoon</b>	
<b>Naam</b>	[REDACTED]
<b>Telefoonnummer</b>	--
<b>Mobielnummer</b>	--
<b>E-mailadres</b>	--

## 3. Beoogde toepassing bouwstoffen, grond of baggerspecie

<b>Toegepast materiaal:</b>	Baggerspecie
<b>Toepassingstype:</b>	Toepassing in grootschalige bodemtoepassing
<b>GBT Kern of Leeflaag:</b>	Kern

**Toepassingsgebied:** In / op de waterbodem in anaëroob milieu  
**Tijdelijke opslag:** Nee

#### 4. Project details

**Naam:** N.v.t.  
**Startdatum:** --  
**Einddatum:** --

#### 5. Toepassing details

##### Toe te passen partij

**Startdatum:** 01-01-2013  
**Afrondingsdatum:** 31-12-2013  
**Materiaal hoeveelheid:** 150 m<sup>3</sup>

##### Toepassing

**Laagdikte (m):** --  
**Laagdikte volume (m<sup>3</sup>):** --  
**Laagdikte beschrijving:** --  
**Leeflaag dikte (m):** --  
**Leeflaag volume (m<sup>3</sup>):** --  
**Leeflaag beschrijving:** --

##### Rapport

**Naam organisatie die rapport geschreven heeft:** --  
**Rapportnummer:** --

#### 6. Adresgegevens van de toepassingslocatie

**Adres:** --  
**Postcode:** --  
**Plaats:** IJsselmeer  
**X-coördinaat:** 170388  
**Y-coördinaat:** 534653  
**Bodemlaag hoogte t.o.v. maaiveld:** --  
**Omschrijving:** Oude vaargeul Amsterdam-Lemmer zie schets



## Plattegrond

Bijgevoegde plattegronden: Stortlocatie IJGWSD-20100037.pdf

## 7. Gegevens van de locatie van herkomst

Grondbewerkingsinrichting: --  
Adres: --  
Postcode: --  
Plaats: Vaargeul Ketelbrug  
X-coördinaat: --  
Y-coördinaat: --  
Bodemlaag hoogte t.o.v. maaiveld: --  
Omschrijving: --

## Plattegrond

Bijgevoegde plattegronden: Schets Vaargeul Ketelbrug.pdf

## 8. Wie is bevoegd gezag voor de toepassing

Bevoegd Gezag Type: Rijkswaterstaat

### Bevoegd Gezag

Naam: Rijkswaterstaat IJsselmeergebied  
Afdeling: --  
Adres: Postbus 600  
Postcode: 8200AP  
Plaats: LELYSTAD  
Telefoonnummer: 0320-299002  
Faxnummer: 0320-234300

## 9. Bodemfunctieklaas en bodemkwaliteitsklaas ter plaatse van de toepassing

Waterbodemfunctieklaas: Klaas A

## 10. Milieuhygiënische verklaringen

Milieuhygiënische verklaringen: Partijkeuring  
Naam Producent: MH Poly Consultants BV

<b>Certificaatnummer</b>	diverse
	--
<b>Milieuhygiënische verklaringen:</b>	Vaargeul Ketelbrug W09.069.V11.pdf
<b>Kwaliteitgegevens bestand:</b>	--

## 11. Fysische gegevens van de toe te passen grond of baggerspecie

<b>Lutum-fractie:</b>	--
<b>Organische stof gehalte:</b>	--
<b>% Bodemvreemd materiaal (Afval):</b>	--
<b>% Bodemvreemd materiaal (Puin):</b>	--

## 12. Kwaliteitsgegevens van de toe te passen grond of baggerspecie

<b>Lutum-Stof:</b>	<b>Gehalte:</b>	<b>Emissie:</b>
--	--	--

## 13. Status (Bevoegd Gezag)

<b>Kenmerk Melder:</b>	--
<b>Opmerking melder:</b>	
Samenstelling specie zie bodemonderzoek.	
<b>Kenmerk bevoegd gezag:</b>	--
<b>Naam behandelaar:</b>	--
<b>Opmerking bevoegd gezag:</b>	--
<b>Indicatie 'Volledig':</b>	Onbekend
<b>Indicatie 'Goedgekeurd':</b>	Onbekend
<b>Indicatie 'Ingetrokken door melder':</b>	Onbekend
<b>Indicatie 'Partij is toegepast':</b>	Onbekend
<b>Indicatie 'Administratief afgehandeld':</b>	Onbekend
<b>Indicatie 'Toezicht houden in het veld':</b>	Onbekend
<b>Indicatie 'Toezicht gehouden in het veld':</b>	Onbekend
<b>Indicatie 'Bruikbaar voor bodemkwaliteitskaart':</b>	Onbekend

## Melding besluit bodemkwaliteit

**Meldingnummer:** 88623.0  
**Melding gedaan op:** 21-12-2012  
**Melding type:** Toepassing partij  
**Melding gedaan door:** Aannemingsbedrijf De Jong en  
Zoon Beheer B.V.  
[REDACTED]  
0345-684590  
info@dejongbv.com  
**Melding gedaan namens:** N.v.t.  
**Status:** Verzonden

## 1. Algemene gegevens van de toepasser / eigenaar

<b>Naam</b>	Aannemingsbedrijf De Jong en Zoon Beesd B.V.
<b>Postadres</b>	Katijdeweg 20 4153RG Beesd
<b>Telefoonnummer</b>	0345-684590
<b>Faxnummer</b>	--
<b>E-mailadres</b>	[REDACTED]
<b>Contactpersoon</b>	
<b>Naam</b>	[REDACTED]
<b>Telefoonnummer</b>	--
<b>Mobielnummer</b>	--
<b>E-mailadres</b>	--

## 2. Algemene gegevens van de toepasser / uitvoerder

<b>Naam</b>	Aannemingsbedrijf De Jong en Zoon Beesd B.V.
<b>Postadres</b>	Katijdeweg 20 4153RG Beesd
<b>Telefoonnummer</b>	0345-684590
<b>Faxnummer</b>	--
<b>E-mailadres</b>	[REDACTED]
<b>Contactpersoon</b>	
<b>Naam</b>	[REDACTED]
<b>Telefoonnummer</b>	--
<b>Mobielnummer</b>	--
<b>E-mailadres</b>	--

## 3. Beoogde toepassing bouwstoffen, grond of baggerspecie

<b>Toegepast materiaal:</b>	Baggerspecie
<b>Toepassingstype:</b>	Toepassing in grootschalige bodemtoepassing
<b>GBT Kern of Leeftlaag:</b>	Kern

**Toepassingsgebied:** In / op de waterbodem in anaëroob milieu  
**Tijdelijke opslag:** Nee

#### 4. Project details

**Naam:** N.v.t.  
**Startdatum:** --  
**Einddatum:** --

#### 5. Toepassing details

##### Toe te passen partij

**Startdatum:** 01-01-2013  
**Afrondingsdatum:** 31-12-2013  
**Materiaal hoeveelheid:** 150 m<sup>3</sup>

##### Toepassing

**Laagdikte (m):** --  
**Laagdikte volume (m<sup>3</sup>):** --  
**Laagdikte beschrijving:** --  
**Leeflaag dikte (m):** --  
**Leeflaag volume (m<sup>3</sup>):** --  
**Leeflaag beschrijving:** --

##### Rapport

**Naam organisatie die rapport geschreven heeft:** --  
**Rapportnummer:** --

#### 6. Adresgegevens van de toepassingslocatie

**Adres:** --  
**Postcode:** --  
**Plaats:** IJsselmeer  
**X-coördinaat:** 170388  
**Y-coördinaat:** 534653  
**Bodemlaag hoogte t.o.v. maaiveld:** --  
**Omschrijving:** Oude vaargeul Amsterdam-Lemmer zie schets

## Plattegrond

Bijgevoegde plattegronden: Stortlocatie IJGWSD-20100037.pdf

## 7. Gegevens van de locatie van herkomst

Grondbewerkingsinrichting: --  
Adres: --  
Postcode: --  
Plaats: Toegangsgeul Houtribsluizen  
X-coördinaat: --  
Y-coördinaat: --  
Bodemlaag hoogte t.o.v. maaiveld: --  
Omschrijving: --

## Plattegrond

Bijgevoegde plattegronden: Situatieschets Houtribsluizen.pdf

## 8. Wie is bevoegd gezag voor de toepassing

Bevoegd Gezag Type: Rijkswaterstaat

### Bevoegd Gezag

Naam: Rijkswaterstaat IJsselmeergebied  
Afdeling: --  
Adres: Postbus 600  
Postcode: 8200AP  
Plaats: LELYSTAD  
Telefoonnummer: 0320-299002  
Faxnummer: 0320-234300

## 9. Bodemfunctieklaas en bodemkwaliteitsklaas ter plaatse van de toepassing

Waterbodemfunctieklaas: Klaas A

## 10. Milieuhygiënische verklaringen

Milieuhygiënische verklaringen: Partijkeuring  
Naam Producent: ATKB

<b>Certificaatnummer</b>	diverse
	--
<b>Milieuhygiënische verklaringen:</b>	Houtribsluizen.pdf
<b>Kwaliteitgegevens bestand:</b>	--

## 11. Fysische gegevens van de toe te passen grond of baggerspecie

<b>Lutum-fractie:</b>	--
<b>Organische stof gehalte:</b>	--
<b>% Bodemvreemd materiaal (Afval):</b>	--
<b>% Bodemvreemd materiaal (Puin):</b>	--

## 12. Kwaliteitsgegevens van de toe te passen grond of baggerspecie

<b>Lutum-Stof:</b>	<b>Gehalte:</b>	<b>Emissie:</b>
--	--	--

## 13. Status (Bevoegd Gezag)

<b>Kenmerk Melder:</b>	--
<b>Opmerking melder:</b>	
Samenstelling specie zie bodemonderzoek	
<b>Kenmerk bevoegd gezag:</b>	--
<b>Naam behandelaar:</b>	--
<b>Opmerking bevoegd gezag:</b>	--
<b>Indicatie 'Volledig':</b>	Onbekend
<b>Indicatie 'Goedgekeurd':</b>	Onbekend
<b>Indicatie 'Ingetrokken door melder':</b>	Onbekend
<b>Indicatie 'Partij is toegepast':</b>	Onbekend
<b>Indicatie 'Administratief afgehandeld':</b>	Onbekend
<b>Indicatie 'Toezicht houden in het veld':</b>	Onbekend
<b>Indicatie 'Toezicht gehouden in het veld':</b>	Onbekend
<b>Indicatie 'Bruikbaar voor bodemkwaliteitskaart':</b>	Onbekend

## Melding besluit bodemkwaliteit

**Meldingnummer:** 88625.0  
**Melding gedaan op:** 21-12-2012  
**Melding type:** Toepassing partij  
**Melding gedaan door:** Aannemingsbedrijf De Jong en Zoon Beheer B.V.  
[REDACTED]  
0345-684590  
info@dejongbv.com  
**Melding gedaan namens:** N.v.t.  
**Status:** Verzonden



## 1. Algemene gegevens van de toepasser / eigenaar

<b>Naam</b>	Aannemingsbedrijf De Jong en Zoon Beesd B.V.
<b>Postadres</b>	Katijdeweg 20 4153RG Beesd
<b>Telefoonnummer</b>	0345-684590
<b>Faxnummer</b>	--
<b>E-mailadres</b>	[REDACTED]
<b>Contactpersoon</b>	
<b>Naam</b>	[REDACTED]
<b>Telefoonnummer</b>	--
<b>Mobielnummer</b>	--
<b>E-mailadres</b>	--

## 2. Algemene gegevens van de toepasser / uitvoerder

<b>Naam</b>	Aannemingsbedrijf De Jong en Zoon Beesd B.V.
<b>Postadres</b>	Katijdeweg 20 4153RG Beesd
<b>Telefoonnummer</b>	0345-684590
<b>Faxnummer</b>	--
<b>E-mailadres</b>	[REDACTED]
<b>Contactpersoon</b>	
<b>Naam</b>	[REDACTED]
<b>Telefoonnummer</b>	--
<b>Mobielnummer</b>	--
<b>E-mailadres</b>	--

## 3. Beoogde toepassing bouwstoffen, grond of baggerspecie

<b>Toegepast materiaal:</b>	Baggerspecie
<b>Toepassingstype:</b>	Toepassing in grootschalige bodemtoepassing
<b>GBT Kern of Leeflaag:</b>	Kern

**Toepassingsgebied:** In / op de waterbodem in anaëroob milieu  
**Tijdelijke opslag:** Nee

#### 4. Project details

**Naam:** N.v.t.  
**Startdatum:** --  
**Einddatum:** --

#### 5. Toepassing details

##### Toe te passen partij

**Startdatum:** 01-01-2013  
**Afrondingsdatum:** 31-12-2013  
**Materiaal hoeveelheid:** 150 m<sup>3</sup>

##### Toepassing

**Laagdikte (m):** --  
**Laagdikte volume (m<sup>3</sup>):** --  
**Laagdikte beschrijving:** --  
**Leeflaag dikte (m):** --  
**Leeflaag volume (m<sup>3</sup>):** --  
**Leeflaag beschrijving:** --

##### Rapport

**Naam organisatie die rapport geschreven heeft:** --  
**Rapportnummer:** --

#### 6. Adresgegevens van de toepassingslocatie

**Adres:** --  
**Postcode:** --  
**Plaats:** IJsselmeer  
**X-coördinaat:** 170388  
**Y-coördinaat:** 534653  
**Bodemlaag hoogte t.o.v. maaiveld:** --  
**Omschrijving:** Oude vaargeul Amsterdam-Lemmer zie schets

## Plattegrond

Bijgevoegde plattegronden: Stortlocatie IJGWSD-20100037.pdf

## 7. Gegevens van de locatie van herkomst

Grondbewerkingsinrichting: --  
Adres: --  
Postcode: --  
Plaats: Toegangseul Nijkerkersluis  
X-coördinaat: --  
Y-coördinaat: --  
Bodemlaag hoogte t.o.v. maaiveld: --  
Omschrijving: --

## Plattegrond

Bijgevoegde plattegronden: Situatieschets Nijkerkersluis.pdf

## 8. Wie is bevoegd gezag voor de toepassing

Bevoegd Gezag Type: Rijkswaterstaat

### Bevoegd Gezag

Naam: Rijkswaterstaat IJsselmeergebied  
Afdeling: --  
Adres: Postbus 600  
Postcode: 8200AP  
Plaats: LELYSTAD  
Telefoonnummer: 0320-299002  
Faxnummer: 0320-234300

## 9. Bodemfunctieklaas en bodemkwaliteitsklaas ter plaatse van de toepassing

Waterbodemfunctieklaas: Klaas A

## 10. Milieuhygiënische verklaringen

Milieuhygiënische verklaringen: Partijkeuring  
Naam Producent: ATBK

<b>Certificaatnummer</b>	diverse
	--
<b>Milieuhygiënische verklaringen:</b>	Toegangsfuik Nijkerkersluis.pdf 20110108_Nijkerk_rap04-2.pdf
<b>Kwaliteitgegevens bestand:</b>	--

## 11. Fysische gegevens van de toe te passen grond of baggerspecie

<b>Lutum-fractie:</b>	--
<b>Organische stof gehalte:</b>	--
<b>% Bodemvreemd materiaal (Afval):</b>	--
<b>% Bodemvreemd materiaal (Puin):</b>	--

## 12. Kwaliteitsgegevens van de toe te passen grond of baggerspecie

<b>Lutum-Stof:</b>	<b>Gehalte:</b>	<b>Emissie:</b>
--	--	--

## 13. Status (Bevoegd Gezag)

<b>Kenmerk Melder:</b>	--
<b>Opmerking melder:</b>	
samenstelling specie zie rapport	
<b>Kenmerk bevoegd gezag:</b>	--
<b>Naam behandelaar:</b>	--
<b>Opmerking bevoegd gezag:</b>	--
<b>Indicatie 'Volledig':</b>	Onbekend
<b>Indicatie 'Goedgekeurd':</b>	Onbekend
<b>Indicatie 'Ingetrokken door melder':</b>	Onbekend
<b>Indicatie 'Partij is toegepast':</b>	Onbekend
<b>Indicatie 'Administratief afgehandeld':</b>	Onbekend
<b>Indicatie 'Toezicht houden in het veld':</b>	Onbekend
<b>Indicatie 'Toezicht gehouden in het veld':</b>	Onbekend
<b>Indicatie 'Bruikbaar voor</b>	Onbekend

**bodemkwaliteitskaart:**

## Melding besluit bodemkwaliteit

**Meldingnummer:** 89073.0  
**Melding gedaan op:** 08-01-2013  
**Melding type:** Toepassing partij  
**Melding gedaan door:** Aannemingsbedrijf De Jong en Zoon Beheer B.V.  
██████████  
0345-684590  
info@dejongbv.com  
**Melding gedaan namens:** N.v.t.  
**Status:** Verzonden

## 1. Algemene gegevens van de toepasser / eigenaar

<b>Naam</b>	Aannemingsbedrijf De Jong en Zoon Beesd B.V.
<b>Postadres</b>	Katijdeweg 20 4153RG Beesd
<b>Telefoonnummer</b>	0345-684590
<b>Faxnummer</b>	--
<b>E-mailadres</b>	[REDACTED]
<b>Contactpersoon</b>	
<b>Naam</b>	[REDACTED]
<b>Telefoonnummer</b>	--
<b>Mobielnummer</b>	--
<b>E-mailadres</b>	--

## 2. Algemene gegevens van de toepasser / uitvoerder

<b>Naam</b>	Aannemingsbedrijf De Jong en Zoon Beesd B.V.
<b>Postadres</b>	Katijdeweg 20 4153RG Beesd
<b>Telefoonnummer</b>	0345-684590
<b>Faxnummer</b>	--
<b>E-mailadres</b>	[REDACTED]
<b>Contactpersoon</b>	
<b>Naam</b>	[REDACTED]
<b>Telefoonnummer</b>	--
<b>Mobielnummer</b>	--
<b>E-mailadres</b>	--

## 3. Beoogde toepassing bouwstoffen, grond of baggerspecie

<b>Toegepast materiaal:</b>	Baggerspecie
<b>Toepassingstype:</b>	Toepassing in grootschalige bodemtoepassing
<b>GBT Kern of Leeflaag:</b>	Kern

**Toepassingsgebied:** In / op de waterbodem in anaëroob milieu  
**Tijdelijke opslag:** Nee

#### 4. Project details

**Naam:** N.v.t.  
**Startdatum:** --  
**Einddatum:** --

#### 5. Toepassing details

##### Toe te passen partij

**Startdatum:** 28-01-2013  
**Afrondingsdatum:** 08-02-2013  
**Materiaal hoeveelheid:** 1300 m<sup>3</sup>

##### Toepassing

**Laagdikte (m):** --  
**Laagdikte volume (m<sup>3</sup>):** --  
**Laagdikte beschrijving:** --  
**Leeflaag dikte (m):** --  
**Leeflaag volume (m<sup>3</sup>):** --  
**Leeflaag beschrijving:** --

##### Rapport

**Naam organisatie die rapport geschreven heeft:** --  
**Rapportnummer:** --

#### 6. Adresgegevens van de toepassingslocatie

**Adres:** --  
**Postcode:** --  
**Plaats:** IJsselmeer  
**X-coördinaat:** 170388  
**Y-coördinaat:** 534653  
**Bodemlaag hoogte t.o.v. maaiveld:** --  
**Omschrijving:** Oude vaargeul Amsterdam-Lemmer, zie schets



## Plattegrond

Bijgevoegde plattegronden: Stortlocatie IJGWSD-20100037.pdf

## 7. Gegevens van de locatie van herkomst

Grondbewerkingsinrichting: --  
Adres: Dirck Chinaplein  
Postcode: --  
Plaats: Enkhuizen  
X-coördinaat: 148466  
Y-coördinaat: 523432  
Bodemlaag hoogte t.o.v. maaiveld: --  
Omschrijving: Jachthaven Enkhuizen gedeelte Slijckhoek

## Plattegrond

Bijgevoegde plattegronden: Schets Slijckhoek.pdf

## 8. Wie is bevoegd gezag voor de toepassing

Bevoegd Gezag Type: Rijkswaterstaat

## Bevoegd Gezag

Naam: Rijkswaterstaat IJsselmeergebied  
Afdeling: --  
Adres: Postbus 600  
Postcode: 8200AP  
Plaats: LELYSTAD  
Telefoonnummer: 0320-299002  
Faxnummer: 0320-234300

## 9. Bodemfunctieklaas en bodemkwaliteitsklaas ter plaatse van de toepassing

Waterbodemfunctieklaas: Klaas A

## 10. Milieuhygiënische verklaringen

Milieuhygiënische verklaringen: Verklaring op basis van bodemonderzoek  
Naam erkende uitvoerende instantie: RPS BCC BV

Rapportnummer	NC12100207/01
	--
Milieuhygiënische verklaringen:	Rapportage Jachthaven Enkhuizen, inclusief bijlagen.pdf
Kwaliteitgegevens bestand:	--

## 11. Fysische gegevens van de toe te passen grond of baggerspecie

Lutum-fractie:	--
Organische stof gehalte:	--
% Bodemvreemd materiaal (Afval):	--
% Bodemvreemd materiaal (Puin):	--

## 12. Kwaliteitsgegevens van de toe te passen grond of baggerspecie

Lutum-Stof:	Gehalte:	Emissie:
--	--	--

## 13. Status (Bevoegd Gezag)

Kenmerk Melder:	--
Opmerking melder:	
Samenstelling baggerspecie zie rapport RPS BCC.	
Kenmerk bevoegd gezag:	--
Naam behandelaar:	--
Opmerking bevoegd gezag:	--
Indicatie 'Volledig':	Onbekend
Indicatie 'Goedgekeurd':	Onbekend
Indicatie 'Ingetrokken door melder':	Onbekend
Indicatie 'Partij is toegepast':	Onbekend
Indicatie 'Administratief afgehandeld':	Onbekend
Indicatie 'Toezicht houden in het veld':	Onbekend
Indicatie 'Toezicht gehouden in het veld':	Onbekend
Indicatie 'Bruikbaar voor	Onbekend

**bodemkwaliteitskaart:**

## Melding besluit bodemkwaliteit

**Meldingnummer:** 89073.1  
**Melding gedaan op:** 18-01-2013  
**Melding type:** Toepassing partij  
**Melding gedaan door:** Aannemingsbedrijf De Jong en  
Zoon Beheer B.V.  
[REDACTED]  
0345-684590  
info@dejongbv.com  
**Melding gedaan namens:** N.v.t.  
**Status:** Verzonden

## 1. Algemene gegevens van de toepasser / eigenaar

<b>Naam</b>	Aannemingsbedrijf De Jong en Zoon Beesd B.V.
<b>Postadres</b>	Katijdeweg 20 4153RG Beesd
<b>Telefoonnummer</b>	0345-684590
<b>Faxnummer</b>	--
<b>E-mailadres</b>	[REDACTED]
<b>Contactpersoon</b>	
<b>Naam</b>	[REDACTED]
<b>Telefoonnummer</b>	--
<b>Mobielnummer</b>	--
<b>E-mailadres</b>	--

## 2. Algemene gegevens van de toepasser / uitvoerder

<b>Naam</b>	Aannemingsbedrijf De Jong en Zoon Beesd B.V.
<b>Postadres</b>	Katijdeweg 20 4153RG Beesd
<b>Telefoonnummer</b>	0345-684590
<b>Faxnummer</b>	--
<b>E-mailadres</b>	[REDACTED]
<b>Contactpersoon</b>	
<b>Naam</b>	[REDACTED]
<b>Telefoonnummer</b>	--
<b>Mobielnummer</b>	--
<b>E-mailadres</b>	--

## 3. Beoogde toepassing bouwstoffen, grond of baggerspecie

<b>Toegepast materiaal:</b>	Baggerspecie
<b>Toepassingstype:</b>	Toepassing in grootschalige bodemtoepassing
<b>GBT Kern of Leeflaag:</b>	Kern

**Toepassingsgebied:** In / op de waterbodem in anaëroob milieu  
**Tijdelijke opslag:** Nee

#### 4. Project details

**Naam:** N.v.t.  
**Startdatum:** --  
**Einddatum:** --

#### 5. Toepassing details

##### Toe te passen partij

**Startdatum:** 28-01-2013  
**Afrondingsdatum:** 08-02-2013  
**Materiaal hoeveelheid:** 1300 m<sup>3</sup>

##### Toepassing

**Laagdikte (m):** --  
**Laagdikte volume (m<sup>3</sup>):** --  
**Laagdikte beschrijving:** --  
**Leeflaag dikte (m):** --  
**Leeflaag volume (m<sup>3</sup>):** --  
**Leeflaag beschrijving:** --

##### Rapport

**Naam organisatie die rapport geschreven heeft:** --  
**Rapportnummer:** --

#### 6. Adresgegevens van de toepassingslocatie

**Adres:** --  
**Postcode:** --  
**Plaats:** IJsselmeer  
**X-coördinaat:** 170388  
**Y-coördinaat:** 534653  
**Bodemlaag hoogte t.o.v. maaiveld:** --  
**Omschrijving:** Oude vaargeul Amsterdam-Lemmer, zie schets

## Plattegrond

Bijgevoegde plattegronden: Stortlocatie IJGWSD-20100037.pdf

## 7. Gegevens van de locatie van herkomst

Grondbewerkingsinrichting: --  
Adres: Dirck Chinaplein  
Postcode: --  
Plaats: Enkhuizen  
X-coördinaat: 148466  
Y-coördinaat: 523432  
Bodemlaag hoogte t.o.v. maaiveld: --  
Omschrijving: Jachthaven Enkhuizen gedeelte Slijckhoek

## Plattegrond

Bijgevoegde plattegronden: Schets Slijckhoek.pdf

## 8. Wie is bevoegd gezag voor de toepassing

Bevoegd Gezag Type: Rijkswaterstaat

## Bevoegd Gezag

Naam: Rijkswaterstaat IJsselmeergebied  
Afdeling: --  
Adres: Postbus 600  
Postcode: 8200AP  
Plaats: LELYSTAD  
Telefoonnummer: 0320-299002  
Faxnummer: 0320-234300

## 9. Bodemfunctieklaas en bodemkwaliteitsklaas ter plaatse van de toepassing

Waterbodemfunctieklaas: Klaas A

## 10. Milieuhygiënische verklaringen

Milieuhygiënische verklaringen: Verklaring op basis van bodemonderzoek  
Naam erkende uitvoerende instantie: RPS BCC BV

<b>Rapportnummer</b>	NC12100207/01
	--
<b>Milieuhygiënische verklaringen:</b>	Rapportage Jachthaven Enkhuizen, inclusief bijlagen.pdf Toelichting RPS WBO Bbk melding 89073.pdf
<b>Kwaliteitgegevens bestand:</b>	--

## 11. Fysische gegevens van de toe te passen grond of baggerspecie

<b>Lutum-fractie:</b>	--
<b>Organische stof gehalte:</b>	--
<b>% Bodemvreemd materiaal (Afval):</b>	--
<b>% Bodemvreemd materiaal (Puin):</b>	--

## 12. Kwaliteitsgegevens van de toe te passen grond of baggerspecie

<b>Lutum-Stof:</b>	<b>Gehalte:</b>	<b>Emissie:</b>
--	--	--

## 13. Status (Bevoegd Gezag)

**Kenmerk Melder:** --

### Opmerking melder:

Samenstelling baggerspecie zie rapport RPS BCC.

Tevens toelichting door RPS BCC toegevoegd ivm opmerkingen over methode van onderzoek.

**Kenmerk bevoegd gezag:** --

**Naam behandelaar:** --

**Opmerking bevoegd gezag:** --

**Indicatie 'Volledig':** Onbekend

**Indicatie 'Goedgekeurd':** Onbekend

**Indicatie 'Ingetrokken door melder':** Onbekend

**Indicatie 'Partij is toegepast':** Onbekend

**Indicatie 'Administratief afgehandeld':** Onbekend

**Indicatie 'Toezicht houden in het veld':** Onbekend



**Indicatie 'Toezicht gehouden in het veld':**                      Onbekend

**Indicatie 'Bruikbaar voor bodemkwaliteitskaart':**                      Onbekend

## Melding besluit bodemkwaliteit

**Meldingnummer:** 89886.0  
**Melding gedaan op:** 17-01-2013  
**Melding type:** Tijdelijke opslag  
**Melding gedaan door:** Ploegam b.v.  
[REDACTED]  
[REDACTED]  
info@ploegam.nl  
**Melding gedaan namens:** N.v.t.  
**Status:** Verzonden

## 1. Algemene gegevens van de toepasser / eigenaar

**Naam** Hoogheemraadschap Hollands Noorder  
Kwatier

**Postadres** Schepenmakersdijk 16  
1135AG Edam

**Telefoonnummer** 02299663000

**Faxnummer** 02299663333

**E-mailadres** info@hhnk.nl

### Contactpersoon

**Naam** [REDACTED]

**Telefoonnummer** [REDACTED]

**Mobielnummer** --

**E-mailadres** [REDACTED]

## 2. Algemene gegevens van de toepasser / uitvoerder

**Naam** comb.van den Biggelaar b.v./Ploegam b.v.

**Postadres** Oude Weistraat 17  
5334LK Velddriel

**Telefoonnummer** 0418636000

**Faxnummer** 0418634421

**E-mailadres** info@ploegam.nl

### Contactpersoon

**Naam** [REDACTED]

**Telefoonnummer** [REDACTED]

**Mobielnummer** [REDACTED]

**E-mailadres** [REDACTED]

## 3. Beoogde toepassing bouwstoffen, grond of baggerspecie

**Toegepast materiaal:** Grond

**Toepassingtype:** Toepassing op natte bodem volgens generiek toetsingskader

**Toepassingsgebied:** --

**Tijdelijke opslag:** Ja, einddatum: 15-09-2013  
**Eindbestemming:** Binnendijkse op- en afrit.

#### 4. Project details

**Naam:** zuiderdijk van drechterland sectie 5 tot en met 12  
**Startdatum:** 1-12-2011  
**Einddatum:** 1-6-2012

#### 5. Toepassing details

##### Toe te passen partij

**Startdatum:** 17-12-2012  
**Afrondingsdatum:** 15-09-2013  
**Materiaal hoeveelheid:** 600 m<sup>3</sup>

#### 6. Adresgegevens van de toepassingslocatie

**Adres:** Zuiderdijk  
**Postcode:** --  
**Plaats:** Wijdenes  
**X-coördinaat:** 141051  
**Y-coördinaat:** 516501  
**Bodemlaag hoogte t.o.v. maaiveld:** 3,00  
**Omschrijving:** Er zal een meldnummer 89886.0 versie 2 volgen ivm verbindingsproblemen met de gronstortingskaart invulveld 6 :(xy-coördinaten)

Het betreft een tijdelijke opslag op het voorland Sectie 7 nabij de op- afrit van het voormalige buitendijkse grondbuffer.

Totaal betreft het ca 600m<sup>3</sup> van eerder in het werk geleverde Erosie I klei 12998.0 30-08-2009 en teelaarde 55601.0 13-10-2011 beide voldoen deze aan AW2000.welke in de Sectie 8 verwerkt in de binnendijkse op- afrit tpv de

Zuideruitweg te Wijdenes.

Deze op- afrit is December 2012 uit voorzorg verwijderd ivm de borging van stabiliteit tpv de op- Afrit van de dijk.

Na dat het proces van en optimalisatie in het ontwerp tpv de op- afrit binnendijks Sectie 8 tpv de Zuideruitweg is afgerond zal na 15 April 2013 de grond weer in de op en afrit worden verwerkt.

## Plattegrond

## 7. Gegevens van de locatie van herkomst

<b>Grondbewerkingsinrichting:</b>	--
<b>Adres:</b>	Zuiderdijk
<b>Postcode:</b>	--
<b>Plaats:</b>	Wijdenes
<b>X-coördinaat:</b>	139547
<b>Y-coördinaat:</b>	515137
<b>Bodemlaag hoogte t.o.v. maaiveld:</b>	3,00
<b>Omschrijving:</b>	De in 6-2012 aangebrachte op- Afrit met geleverde Erosie I klei en Teelaarde AW-2000. is ivm de borging van de stabiliteit van de waterkering tpv de op- afrit Zuideruitweg/Zuiderdijk Wijdenes.Het betreft een raakvlak op de door het HHNK uit gevoerde "herstelmaatregel 3 "19 September 2012.te sectie 8 Zuiderdijk van Drechterland calamiteit:(dijkafschuiving.6-2012)

## Plattegrond

## 8. Wie is bevoegd gezag voor de toepassing

<b>Bevoegd Gezag Type:</b>	Rijkswaterstaat
<b>Bevoegd Gezag</b>	
<b>Naam:</b>	Rijkswaterstaat IJsselmeergebied
<b>Afdeling:</b>	--

Adres: Postbus 600  
Postcode: 8200AP  
Plaats: LELYSTAD  
Telefoonnummer: 0320-299002  
Faxnummer: 0320-234300

## 9. Bodemfunctieklaas en bodemkwaliteitsklaas ter plaatse van de toepassing

Waterbodemfunctieklaas: Voldoet aan de achtergrondwaarden (AW 2000)

## 10. Milieuhygiënische verklaringen

Milieuhygiënische verklaringen: --  
Milieuhygiënische verklaring: --  
Kwaliteitgegevens bestand: --

## 11. Fysische gegevens van de toe te passen grond of baggerspecie

Lutum-fractie: --  
Organische stof gehalte: --  
% Bodemvreemd materiaal (Afval): --  
% Bodemvreemd materiaal (Puin): --

## 12. Kwaliteitsgegevens van de toe te passen grond of baggerspecie

Lutum-Stof:	Gehalte:	Emissie:
--	--	--

## 13. Status (Bevoegd Gezag)

Kenmerk Melder: BW-28 Calamiteit sectie 8.  
Opmerking melder:

--

<b>Kenmerk bevoegd gezag:</b>	--
<b>Naam behandelaar:</b>	--
<b>Opmerking bevoegd gezag:</b>	--
<b>Indicatie 'Volledig':</b>	Onbekend
<b>Indicatie 'Goedgekeurd':</b>	Onbekend
<b>Indicatie 'Ingetrokken door melder':</b>	Onbekend
<b>Indicatie 'Partij is toegepast':</b>	Onbekend
<b>Indicatie 'Administratief afgehandeld':</b>	Onbekend
<b>Indicatie 'Toezicht houden in het veld':</b>	Onbekend
<b>Indicatie 'Toezicht gehouden in het veld':</b>	Onbekend
<b>Indicatie 'Bruikbaar voor bodemkwaliteitskaart':</b>	Onbekend

## Melding besluit bodemkwaliteit

**Meldingnummer:** 89886.1  
**Melding gedaan op:** 05-02-2013  
**Melding type:** Tijdelijke opslag  
**Melding gedaan door:** Ploegam b.v.  
[REDACTED]  
[REDACTED]  
info@ploegam.nl  
**Melding gedaan namens:** N.v.t.  
**Status:** Verzonden



## 1. Algemene gegevens van de toepasser / eigenaar

**Naam** Hoogheemraadschap Hollands Noorder  
Kwatier

**Postadres** Schepenmakersdijk 16  
1135AG Edam

**Telefoonnummer** 02299663000

**Faxnummer** 02299663333

**E-mailadres** info@hhnk.nl

### Contactpersoon

**Naam** [REDACTED]

**Telefoonnummer** [REDACTED]

**Mobielfnummer** --

**E-mailadres** [REDACTED]

## 2. Algemene gegevens van de toepasser / uitvoerder

**Naam** comb.van den Biggelaar b.v./Ploegam b.v.

**Postadres** Oude Weistraat 17  
5334LK Velddriel

**Telefoonnummer** 0418636000

**Faxnummer** 0418634421

**E-mailadres** info@ploegam.nl

### Contactpersoon

**Naam** [REDACTED]

**Telefoonnummer** [REDACTED]

**Mobielfnummer** [REDACTED]

**E-mailadres** [REDACTED]

## 3. Beoogde toepassing bouwstoffen, grond of baggerspecie

**Toegepast materiaal:** Grond

**Toepassingtype:** Toepassing op natte bodem volgens generiek toetsingskader

**Toepassingsgebied:** --

**Tijdelijke opslag:** Ja, einddatum: 15-09-2013  
**Eindbestemming:** Binnendijkse op- en afrit.

#### 4. Project details

**Naam:** zuiderdijk van drechterland sectie 5 tot en met 12  
**Startdatum:** 1-12-2011  
**Einddatum:** 1-6-2012

#### 5. Toepassing details

##### Toe te passen partij

**Startdatum:** 17-12-2012  
**Afrondingsdatum:** 15-09-2013  
**Materiaal hoeveelheid:** 600 m<sup>3</sup>

## 6. Adresgegevens van de toepassingslocatie

<b>Adres:</b>	Zuiderdijk
<b>Postcode:</b>	--
<b>Plaats:</b>	Wijdenes
<b>X-coördinaat:</b>	141309
<b>Y-coördinaat:</b>	516527
<b>Bodemlaag hoogte t.o.v. maaiveld:</b>	3,00
<b>Omschrijving:</b>	Hierbij de meldnummer 89886.1 nu met de gronstortingskaart geselecteerd en verstuurd invulveld 6 :(xy-coordinaten)

Het betreft een tijdelijke opslag op het voorland Sectie 7 nabij de op- afrit van het voormalige buitendijkse grondbuffer.

Totaal betreft het ca 600m3 van eerder in het werk geleverde Erosie I klei 12998.0 30-08-2009 en teelaarde 55601.0 13-10-2011 beide voldoen deze aan AW2000.welke in de Sectie 8 verwerkt in de binnendijkse op- afrit tpv de Zuideruitweg te Wijdenes.

Deze op- afrit is December 2012 uit voorzorg verwijderd ivm de borging van stabiliteit tpv de op- Afrit van de dijk.

Na dat het proces van en optimalisatie in het ontwerp tpv de op- afrit binnendijks Sectie 8 tpv de Zuideruitweg is afgerond zal na 15 April 2013 de grond weer in de op en afrit worden verwerkt.

### Plattegrond

**Bijgevoegde plattegronden:** Print screen Melding 89886.pdf

**Plattegrond:**



## 7. Gegevens van de locatie van herkomst

<b>Grondbewerkingsinrichting:</b>	--
<b>Adres:</b>	Zuiderdijk
<b>Postcode:</b>	--
<b>Plaats:</b>	Wijdenes
<b>X-coördinaat:</b>	139127
<b>Y-coördinaat:</b>	515177
<b>Bodemlaag hoogte t.o.v. maaiveld:</b>	3,00
<b>Omschrijving:</b>	De in 6-2012 aangebrachte op- Afrit met geleverde Erosie I klei en Teelaarde AW-2000. is ivm de borging van de stabiliteit van de waterkering tpv de op- afrit Zuideruitweg/Zuiderdijk Wijdenes.Het betreft een raakvlak op de door het HHNK uit

gevoerde  
"herstelmaatregel 3 "19 September 2012.te  
sectie 8 Zuiderdijk van Drechterland  
calamiteit:(dijkafschuiving.6-2012)

**Plattegrond**

**Plattegrond:**



## 8. Wie is bevoegd gezag voor de toepassing

**Bevoegd Gezag Type:** Rijkswaterstaat

### Bevoegd Gezag

**Naam:** Rijkswaterstaat IJsselmeergebied

**Afdeling:** --

**Adres:** Postbus 600

**Postcode:** 8200AP

**Plaats:** LELYSTAD

**Telefoonnummer:** 0320-299002

**Faxnummer:** 0320-234300

## 9. Bodemfunctieklassering en bodemkwaliteitsklasse ter plaatse van de toepassing

**Waterbodemfunctieklassering:** Voldoet aan de achtergrondwaarden (AW 2000)

## 10. Milieuhygiënische verklaringen

**Milieuhygiënische verklaringen:** --

**Milieuhygiënische verklaring:** --

**Kwaliteitgegevens bestand:** --

## 11. Fysische gegevens van de toe te passen grond of baggerspecie

**Lutum-fractie:** --

**Organische stof gehalte:** --

**% Bodemvreemd materiaal (Afval):** --

**% Bodemvreemd materiaal (Puin):** --

## 12. Kwaliteitsgegevens van de toe te passen grond of baggerspecie

Lutum-Stof:

--

Gehalte:

--

Emissie:

--

### 13. Status (Bevoegd Gezag)

**Kenmerk Melder:** BW-28 Calamiteit sectie 8.

**Opmerking melder:**

Hierbij een versie met toegevoegde locatie tekeningen.

**Kenmerk bevoegd gezag:** --

**Naam behandelaar:** --

**Opmerking bevoegd gezag:** --

**Indicatie 'Volledig':** Onbekend

**Indicatie 'Goedgekeurd':** Onbekend

**Indicatie 'Ingetrokken door melder':** Onbekend

**Indicatie 'Partij is toegepast':** Onbekend

**Indicatie 'Administratief afgehandeld':** Onbekend

**Indicatie 'Toezicht houden in het veld':** Onbekend

**Indicatie 'Toezicht gehouden in het veld':** Onbekend

**Indicatie 'Bruikbaar voor bodemkwaliteitskaart':** Onbekend

## Melding besluit bodemkwaliteit

**Meldingnummer:** 91295.0  
**Melding gedaan op:** 06-02-2013  
**Melding type:** Toepassing partij  
**Melding gedaan door:** Boskalis  
[REDACTED]  
0102888777  
nederland@boskalis.nl

**Melding gedaan namens:** N.v.t.  
**Status:** Verzonden



## 1. Algemene gegevens van de toepasser / eigenaar

**Naam** Boskalis bv  
**Postadres** 's-Gravenweg 399  
3006AE Rotterdam

**Telefoonnummer** 0102888777

**Faxnummer** --

**E-mailadres** [redacted]

### Contactpersoon

**Naam** [redacted]

**Telefoonnummer** --

**Mobielnummer** --

**E-mailadres** --

## 2. Algemene gegevens van de toepasser / uitvoerder

**Naam** Boskalis bv  
**Postadres** 's Gravenweg 399  
3006AE Rotterdam

**Telefoonnummer** 010888777

**Faxnummer** --

**E-mailadres** [redacted]

### Contactpersoon

**Naam** [redacted]

**Telefoonnummer** --

**Mobielnummer** --

**E-mailadres** --

## 3. Beoogde toepassing bouwstoffen, grond of baggerspecie

**Toegepast materiaal:** Grond

**Toepassingstype:** Toepassing in grootschalige bodemtoepassing

**GBT Kern of Leeflaag:** Kern

**Toepassingsgebied:** In / op de waterbodem in anaëroob milieu

**Tijdelijke opslag:** Nee

## 4. Project details

<b>Naam:</b>	Svv Rotterdamse Hoek
<b>Startdatum:</b>	13-8-2012
<b>Einddatum:</b>	31-12-2013

## 5. Toepassing details

### Toe te passen partij

<b>Startdatum:</b>	01-03-2013
<b>Afrondingsdatum:</b>	31-12-2013
<b>Materiaal hoeveelheid:</b>	144000 m <sup>3</sup>

### Toepassing

<b>Laagdikte (m):</b>	2,00
<b>Laagdikte volume (m<sup>3</sup>):</b>	144000
<b>Laagdikte beschrijving:</b>	kern
<b>Leeflaag dikte (m):</b>	--
<b>Leeflaag volume (m<sup>3</sup>):</b>	--
<b>Leeflaag beschrijving:</b>	--

### Rapport

<b>Naam organisatie die rapport geschreven heeft:</b>	Certicon
<b>Rapportnummer:</b>	P2012-1090

## 6. Adresgegevens van de toepassingslocatie

<b>Adres:</b>	--
<b>Postcode:</b>	--
<b>Plaats:</b>	Creil
<b>X-coördinaat:</b>	168733
<b>Y-coördinaat:</b>	530819
<b>Bodemlaag hoogte t.o.v. maaiveld:</b>	0,00
<b>Omschrijving:</b>	Het betreft hier het toepassen van in de ken van de Grootschalige bodemtoepassing van de Scheep vaartveiligheidsvoorziening nabij de Rotterdamse Hoek.

### Plattegrond

## 7. Gegevens van de locatie van herkomst

Grondbewerkingsinrichting:	--
Adres:	--
Postcode:	--
Plaats:	Daventer
X-coördinaat:	204903
Y-coördinaat:	477125
Bodemlaag hoogte t.o.v. maaiveld:	0,00
Omschrijving:	--

### Plattegrond

Plattegrond:



## 8. Wie is bevoegd gezag voor de toepassing

<b>Bevoegd Gezag Type:</b>	Rijkswaterstaat
<b>Bevoegd Gezag</b>	
<b>Naam:</b>	Rijkswaterstaat IJsselmeergebied
<b>Afdeling:</b>	--
<b>Adres:</b>	Postbus 600
<b>Postcode:</b>	8200AP
<b>Plaats:</b>	LELYSTAD
<b>Telefoonnummer:</b>	0320-299002
<b>Faxnummer:</b>	0320-234300

## 9. Bodemfunctieklassering en bodemkwaliteitsklasse ter plaatse van de toepassing

<b>Waterbodemfunctieklassering:</b>	Anders
-------------------------------------	--------

## 10. Milieuhygiënische verklaringen

<b>Milieuhygiënische verklaringen:</b>	Erkende kwaliteitsverklaring
<b>Naam Producent</b>	Certicon Kwaliteitskeuringen B.V.
<b>Rapportnummer</b>	P2012-1090
<b>Erkeningsnummer</b>	K22870
<b>Milieuhygiënische verklaringen:</b>	Rapportage P2012-1090 versie 2 28 november 2012.pdf
<b>Kwaliteitgegevens bestand:</b>	--

## 11. Fysische gegevens van de toe te passen grond of baggerspecie

<b>Lutum-fractie:</b>	--
<b>Organische stof gehalte:</b>	--
<b>% Bodemvreemd materiaal (Afval):</b>	--
<b>% Bodemvreemd materiaal (Puin):</b>	--

## 12. Kwaliteitsgegevens van de toe te passen grond of baggerspecie

<b>Lutum-Stof:</b>	<b>Gehalte:</b>	<b>Emissie:</b>
--	--	--

## 13. Status (Bevoegd Gezag)

**Kenmerk Melder:** SVV/SH/001

**Opmerking melder:**

--

**Kenmerk bevoegd gezag:** --

**Naam behandelaar:** --

**Opmerking bevoegd gezag:** --

**Indicatie 'Volledig':** Onbekend

**Indicatie 'Goedgekeurd':** Onbekend

**Indicatie 'Ingetrokken door melder':** Onbekend

**Indicatie 'Partij is toegepast':** Onbekend

**Indicatie 'Administratief afgehandeld':** Onbekend

**Indicatie 'Toezicht houden in het veld':** Onbekend

**Indicatie 'Toezicht gehouden in het veld':** Onbekend

**Indicatie 'Bruikbaar voor bodemkwaliteitskaart':** Onbekend

## Melding besluit bodemkwaliteit

**Meldingnummer:** 91295.1  
**Melding gedaan op:** 06-02-2013  
**Melding type:** Toepassing partij  
**Melding gedaan door:** Boskalis  
[REDACTED]  
0102888777  
nederland@boskalis.nl

**Melding gedaan namens:** N.v.t.  
**Status:** Verzonden

## 1. Algemene gegevens van de toepasser / eigenaar

**Naam** Boskalis bv  
**Postadres** 's-Gravenweg 399  
3006AE Rotterdam  
**Telefoonnummer** 0102888777  
**Faxnummer** --  
**E-mailadres** [REDACTED]

### Contactpersoon

**Naam** [REDACTED]  
**Telefoonnummer** --  
**Mobielnummer** --  
**E-mailadres** --

## 2. Algemene gegevens van de toepasser / uitvoerder

**Naam** Boskalis bv  
**Postadres** 's Gravenweg 399  
3006AE Rotterdam  
**Telefoonnummer** 010888777  
**Faxnummer** --  
**E-mailadres** [REDACTED]

### Contactpersoon

**Naam** [REDACTED]  
**Telefoonnummer** --  
**Mobielnummer** --  
**E-mailadres** --

## 3. Beoogde toepassing bouwstoffen, grond of baggerspecie

**Toegepast materiaal:** Grond  
**Toepassingstype:** Toepassing in grootschalige bodemtoepassing  
**GBT Kern of Leeflaag:** Kern  
**Toepassingsgebied:** In / op de waterbodem in anaëroob milieu  
**Tijdelijke opslag:** Nee

## 4. Project details

<b>Naam:</b>	Svv Rotterdamse Hoek
<b>Startdatum:</b>	13-8-2012
<b>Einddatum:</b>	31-12-2013

## 5. Toepassing details

### Toe te passen partij

<b>Startdatum:</b>	01-03-2013
<b>Afrondingsdatum:</b>	31-12-2013
<b>Materiaal hoeveelheid:</b>	144000 m <sup>3</sup>

### Toepassing

<b>Laagdikte (m):</b>	2,00
<b>Laagdikte volume (m<sup>3</sup>):</b>	144000
<b>Laagdikte beschrijving:</b>	kern Voldoet aan ETW
<b>Leeflaag dikte (m):</b>	0,50
<b>Leeflaag volume (m<sup>3</sup>):</b>	--
<b>Leeflaag beschrijving:</b>	AW materiaal

### Rapport

<b>Naam organisatie die rapport geschreven heeft:</b>	Certicon
<b>Rapportnummer:</b>	P2012-1090

## 6. Adresgegevens van de toepassingslocatie

<b>Adres:</b>	--
<b>Postcode:</b>	--
<b>Plaats:</b>	Creil
<b>X-coördinaat:</b>	168733
<b>Y-coördinaat:</b>	530819
<b>Bodemlaag hoogte t.o.v. maaiveld:</b>	0,00
<b>Omschrijving:</b>	Het betreft hier het toepassen van in de ken van de Grootschalige bodemtoepassing van de Scheep vaartveiligheidsvoorziening nabij de Rotterdamse Hoek.

### Plattegrond



## 7. Gegevens van de locatie van herkomst

Grondbewerkingsinrichting:	--
Adres:	--
Postcode:	--
Plaats:	Daventer
X-coördinaat:	204903
Y-coördinaat:	477125
Bodemlaag hoogte t.o.v. maaiveld:	0,00
Omschrijving:	--

### Plattegrond

Plattegrond:



## 8. Wie is bevoegd gezag voor de toepassing

<b>Bevoegd Gezag Type:</b>	Rijkswaterstaat
<b>Bevoegd Gezag</b>	
<b>Naam:</b>	Rijkswaterstaat IJsselmeergebied
<b>Afdeling:</b>	--
<b>Adres:</b>	Postbus 600
<b>Postcode:</b>	8200AP
<b>Plaats:</b>	LELYSTAD
<b>Telefoonnummer:</b>	0320-299002
<b>Faxnummer:</b>	0320-234300

## 9. Bodemfunctieklassse en bodemkwaliteitsklasse ter plaatse van de toepassing

<b>Waterbodemfunctieklassse:</b>	Anders
----------------------------------	--------

## 10. Milieuhygiënische verklaringen

<b>Milieuhygiënische verklaringen:</b>	Erkende kwaliteitsverklaring
<b>Naam Producent</b>	Certicon Kwaliteitskeuringen B.V.
<b>Rapportnummer</b>	P2012-1090
<b>Erkeningsnummer</b>	K22870
<b>Milieuhygiënische verklaringen:</b>	Rapportage P2012-1090 versie 2 28 november 2012.pdf
<b>Kwaliteitgegevens bestand:</b>	--

## 11. Fysische gegevens van de toe te passen grond of baggerspecie

<b>Lutum-fractie:</b>	--
<b>Organische stof gehalte:</b>	--
<b>% Bodemvreemd materiaal (Afval):</b>	--
<b>% Bodemvreemd materiaal (Puin):</b>	--

## 12. Kwaliteitsgegevens van de toe te passen grond of baggerspecie

Lutum-Stof:	Gehalte:	Emissie:
--	--	--

## 13. Status (Bevoegd Gezag)

**Kenmerk Melder:** SVV/SH/001

### Opmerking melder:

Betreft een nieuwe hoeveelheid voor de SVV bestaande uit materiaal voor de kern van de GBT en voor de leeflaag van de 144000 m3 heeft 82000 m3 de milieuklasse achtergrond waarde welke ook in de leeflaag gebruikt kan worden

<b>Kenmerk bevoegd gezag:</b>	--
<b>Naam behandelaar:</b>	--
<b>Opmerking bevoegd gezag:</b>	--
<b>Indicatie 'Volledig':</b>	Onbekend
<b>Indicatie 'Goedgekeurd':</b>	Onbekend
<b>Indicatie 'Ingetrokken door melder':</b>	Onbekend
<b>Indicatie 'Partij is toegepast':</b>	Onbekend
<b>Indicatie 'Administratief afgehandeld':</b>	Onbekend
<b>Indicatie 'Toezicht houden in het veld':</b>	Onbekend
<b>Indicatie 'Toezicht gehouden in het veld':</b>	Onbekend
<b>Indicatie 'Bruikbaar voor bodemkwaliteitskaart':</b>	Onbekend

## Melding besluit bodemkwaliteit

**Meldingnummer:** 91295.2  
**Melding gedaan op:** 26-02-2013  
**Melding type:** Toepassing partij  
**Melding gedaan door:** Boskalis  
[REDACTED]  
0102888777  
nederland@boskalis.nl

**Melding gedaan namens:** N.v.t.  
**Status:** Verzonden

## 1. Algemene gegevens van de toepasser / eigenaar

<b>Naam</b>	Boskalis bv
<b>Postadres</b>	's-Gravenweg 399 3006AE Rotterdam
<b>Telefoonnummer</b>	0102888777
<b>Faxnummer</b>	--
<b>E-mailadres</b>	[REDACTED]
<b>Contactpersoon</b>	
<b>Naam</b>	[REDACTED]
<b>Telefoonnummer</b>	--
<b>Mobielnummer</b>	--
<b>E-mailadres</b>	--

## 2. Algemene gegevens van de toepasser / uitvoerder

<b>Naam</b>	Boskalis bv
<b>Postadres</b>	's Gravenweg 399 3006AE Rotterdam
<b>Telefoonnummer</b>	010888777
<b>Faxnummer</b>	--
<b>E-mailadres</b>	[REDACTED]
<b>Contactpersoon</b>	
<b>Naam</b>	[REDACTED]
<b>Telefoonnummer</b>	--
<b>Mobielnummer</b>	--
<b>E-mailadres</b>	--

## 3. Beoogde toepassing bouwstoffen, grond of baggerspecie

<b>Toegepast materiaal:</b>	Grond
<b>Toepassingstype:</b>	Toepassing in grootschalige bodemtoepassing
<b>GBT Kern of Leeftlaag:</b>	Kern
<b>Toepassingsgebied:</b>	In / op de waterbodem in anaëroob milieu
<b>Tijdelijke opslag:</b>	Nee

## 4. Project details

<b>Naam:</b>	SvV Rotterdamse Hoek
<b>Startdatum:</b>	13-8-2012
<b>Einddatum:</b>	31-12-2013

## 5. Toepassing details

### Toe te passen partij

<b>Startdatum:</b>	01-03-2013
<b>Afrondingsdatum:</b>	31-12-2013
<b>Materiaal hoeveelheid:</b>	62000 m <sup>3</sup>

### Toepassing

<b>Laagdikte (m):</b>	2,00
<b>Laagdikte volume (m<sup>3</sup>):</b>	62000
<b>Laagdikte beschrijving:</b>	kern Voldoet aan ETW
<b>Leeflaag dikte (m):</b>	0,50
<b>Leeflaag volume (m<sup>3</sup>):</b>	--
<b>Leeflaag beschrijving:</b>	AW materiaal

### Rapport

<b>Naam organisatie die rapport geschreven heeft:</b>	Certicon
<b>Rapportnummer:</b>	P2012-1090

## 6. Adresgegevens van de toepassingslocatie

<b>Adres:</b>	--
<b>Postcode:</b>	--
<b>Plaats:</b>	Creil
<b>X-coördinaat:</b>	168733
<b>Y-coördinaat:</b>	530819
<b>Bodemlaag hoogte t.o.v. maaiveld:</b>	0,00
<b>Omschrijving:</b>	Het betreft hier het toepassen van in de ken van de Grootschalige bodemtoepassing van de Scheep vaartveiligheidsvoorziening nabij de Rotterdamse Hoek.

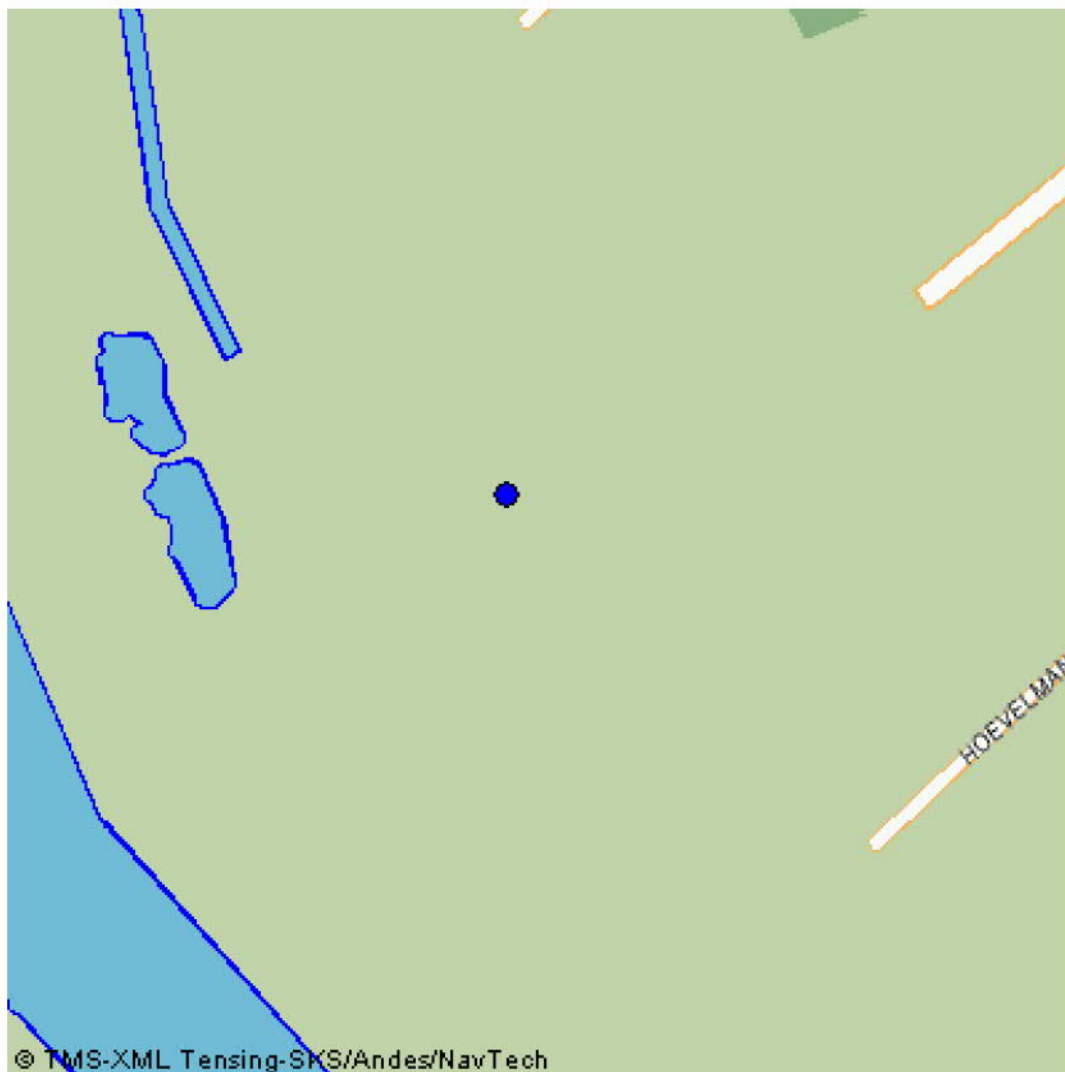
### Plattegrond

## 7. Gegevens van de locatie van herkomst

Grondbewerkingsinrichting:	--
Adres:	--
Postcode:	--
Plaats:	Daventer
X-coördinaat:	204903
Y-coördinaat:	477125
Bodemlaag hoogte t.o.v. maaiveld:	0,00
Omschrijving:	--

### Plattegrond

Plattegrond:



## 8. Wie is bevoegd gezag voor de toepassing

<b>Bevoegd Gezag Type:</b>	Rijkswaterstaat
<b>Bevoegd Gezag</b>	
<b>Naam:</b>	Rijkswaterstaat IJsselmeergebied
<b>Afdeling:</b>	--
<b>Adres:</b>	Postbus 600
<b>Postcode:</b>	8200AP
<b>Plaats:</b>	LELYSTAD
<b>Telefoonnummer:</b>	0320-299002
<b>Faxnummer:</b>	0320-234300

## 9. Bodemfunctieklassse en bodemkwaliteitsklasse ter plaatse van de toepassing

<b>Waterbodemfunctieklassse:</b>	Anders
----------------------------------	--------

## 10. Milieuhygiënische verklaringen

<b>Milieuhygiënische verklaringen:</b>	Erkende kwaliteitsverklaring
<b>Naam Producent</b>	Certicon Kwaliteitskeuringen B.V.
<b>Rapportnummer</b>	P2012-1090
<b>Erkeningsnummer</b>	K22870
<b>Milieuhygiënische verklaringen:</b>	Rapportage P2012-1090 versie 2 28 november 2012.pdf
<b>Kwaliteitgegevens bestand:</b>	--

## 11. Fysische gegevens van de toe te passen grond of baggerspecie

<b>Lutum-fractie:</b>	--
<b>Organische stof gehalte:</b>	--
<b>% Bodemvreemd materiaal (Afval):</b>	--
<b>% Bodemvreemd materiaal (Puin):</b>	--



## 12. Kwaliteitsgegevens van de toe te passen grond of baggerspecie

<b>Lutum-Stof:</b>	<b>Gehalte:</b>	<b>Emissie:</b>
--	--	--

## 13. Status (Bevoegd Gezag)

**Kenmerk Melder:** SVV/SH/001

### Opmerking melder:

Betreft een nieuwe hoeveelheid voor de SVV bestaande uit materiaal voor de kern van de GBT en voor de leeflaag van de 144000 m3 heeft 82000 m3 de milieuklasse achtergrond waarde welke ook in de leeflaag gebruikt kan worden

<b>Kenmerk bevoegd gezag:</b>	--
<b>Naam behandelaar:</b>	--
<b>Opmerking bevoegd gezag:</b>	--
<b>Indicatie 'Volledig':</b>	Onbekend
<b>Indicatie 'Goedgekeurd':</b>	Onbekend
<b>Indicatie 'Ingetrokken door melder':</b>	Onbekend
<b>Indicatie 'Partij is toegepast':</b>	Onbekend
<b>Indicatie 'Administratief afgehandeld':</b>	Onbekend
<b>Indicatie 'Toezicht houden in het veld':</b>	Onbekend
<b>Indicatie 'Toezicht gehouden in het veld':</b>	Onbekend
<b>Indicatie 'Bruikbaar voor bodemkwaliteitskaart':</b>	Onbekend

## Melding besluit bodemkwaliteit

**Meldingnummer:** 91295.3  
**Melding gedaan op:** 26-02-2013  
**Melding type:** Toepassing partij  
**Melding gedaan door:** Boskalis  
[REDACTED]  
0102888777  
nederland@boskalis.nl

**Melding gedaan namens:** N.v.t.  
**Status:** Verzonden

## 1. Algemene gegevens van de toepasser / eigenaar

**Naam** Boskalis bv  
**Postadres** 's-Gravenweg 399  
3006AE Rotterdam

**Telefoonnummer** 0102888777

**Faxnummer** --

**E-mailadres** [REDACTED]

### Contactpersoon

**Naam** [REDACTED]

**Telefoonnummer** --

**Mobielnummer** --

**E-mailadres** --

## 2. Algemene gegevens van de toepasser / uitvoerder

**Naam** Boskalis bv  
**Postadres** 's Gravenweg 399  
3006AE Rotterdam

**Telefoonnummer** 010888777

**Faxnummer** --

**E-mailadres** [REDACTED]

### Contactpersoon

**Naam** [REDACTED]

**Telefoonnummer** --

**Mobielnummer** --

**E-mailadres** --

## 3. Beoogde toepassing bouwstoffen, grond of baggerspecie

**Toegepast materiaal:** Grond

**Toepassingstype:** Toepassing in grootschalige bodemtoepassing

**GBT Kern of Leeflaag:** Kern

**Toepassingsgebied:** In / op de waterbodem in anaëroob milieu

**Tijdelijke opslag:** Nee

## 4. Project details

<b>Naam:</b>	SvV Rotterdamse Hoek
<b>Startdatum:</b>	13-8-2012
<b>Einddatum:</b>	31-12-2013

## 5. Toepassing details

### Toe te passen partij

<b>Startdatum:</b>	01-03-2013
<b>Afrondingsdatum:</b>	31-12-2013
<b>Materiaal hoeveelheid:</b>	62000 m <sup>3</sup>

### Toepassing

<b>Laagdikte (m):</b>	2,00
<b>Laagdikte volume (m<sup>3</sup>):</b>	62000
<b>Laagdikte beschrijving:</b>	kern Voldoet aan ETW
<b>Leeflaag dikte (m):</b>	0,50
<b>Leeflaag volume (m<sup>3</sup>):</b>	--
<b>Leeflaag beschrijving:</b>	AW materiaal

### Rapport

<b>Naam organisatie die rapport geschreven heeft:</b>	Certicon
<b>Rapportnummer:</b>	P2012-1090

## 6. Adresgegevens van de toepassingslocatie

<b>Adres:</b>	--
<b>Postcode:</b>	--
<b>Plaats:</b>	Creil
<b>X-coördinaat:</b>	168733
<b>Y-coördinaat:</b>	530819
<b>Bodemlaag hoogte t.o.v. maaiveld:</b>	0,00
<b>Omschrijving:</b>	Het betreft hier het toepassen van in de ken van de Grootschalige bodemtoepassing van de Scheep vaartveiligheidsvoorziening nabij de Rotterdamse Hoek.

### Plattegrond

## 7. Gegevens van de locatie van herkomst

Grondbewerkingsinrichting:	--
Adres:	--
Postcode:	--
Plaats:	Daventer
X-coördinaat:	204903
Y-coördinaat:	477125
Bodemlaag hoogte t.o.v. maaiveld:	0,00
Omschrijving:	--

### Plattegrond

Plattegrond:



## 8. Wie is bevoegd gezag voor de toepassing

<b>Bevoegd Gezag Type:</b>	Rijkswaterstaat
<b>Bevoegd Gezag</b>	
<b>Naam:</b>	Rijkswaterstaat IJsselmeergebied
<b>Afdeling:</b>	--
<b>Adres:</b>	Postbus 600
<b>Postcode:</b>	8200AP
<b>Plaats:</b>	LELYSTAD
<b>Telefoonnummer:</b>	0320-299002
<b>Faxnummer:</b>	0320-234300

## 9. Bodemfunctieklassering en bodemkwaliteitsklasse ter plaatse van de toepassing

<b>Waterbodemfunctieklassering:</b>	Anders
-------------------------------------	--------

## 10. Milieuhygiënische verklaringen

<b>Milieuhygiënische verklaringen:</b>	Erkende kwaliteitsverklaring
<b>Naam Producent</b>	Certicon Kwaliteitskeuringen B.V.
<b>Rapportnummer</b>	P2012-1090
<b>Erkeningsnummer</b>	K22870
<b>Milieuhygiënische verklaringen:</b>	Rapportage P2012-1090 versie 2 28 november 2012.pdf
<b>Kwaliteitgegevens bestand:</b>	--

## 11. Fysische gegevens van de toe te passen grond of baggerspecie

<b>Lutum-fractie:</b>	--
<b>Organische stof gehalte:</b>	--
<b>% Bodemvreemd materiaal (Afval):</b>	--
<b>% Bodemvreemd materiaal (Puin):</b>	--

## 12. Kwaliteitsgegevens van de toe te passen grond of baggerspecie

<b>Lutum-Stof:</b>	<b>Gehalte:</b>	<b>Emissie:</b>
--	--	--

## 13. Status (Bevoegd Gezag)

**Kenmerk Melder:** SVV/SH/001

### Opmerking melder:

Betreft een nieuwe hoeveelheid voor de SVV bestaande uit materiaal voor de kern van de GBT en voor de leeflaag van de 144000 m3 heeft 82000 m3 de milieuklasse achtergrond waarde welke ook in de leeflaag gebruikt kan worden

<b>Kenmerk bevoegd gezag:</b>	--
<b>Naam behandelaar:</b>	--
<b>Opmerking bevoegd gezag:</b>	--
<b>Indicatie 'Volledig':</b>	Onbekend
<b>Indicatie 'Goedgekeurd':</b>	Onbekend
<b>Indicatie 'Ingetrokken door melder':</b>	Onbekend
<b>Indicatie 'Partij is toegepast':</b>	Onbekend
<b>Indicatie 'Administratief afgehandeld':</b>	Onbekend
<b>Indicatie 'Toezicht houden in het veld':</b>	Onbekend
<b>Indicatie 'Toezicht gehouden in het veld':</b>	Onbekend
<b>Indicatie 'Bruikbaar voor bodemkwaliteitskaart':</b>	Onbekend

## Melding besluit bodemkwaliteit

**Meldingnummer:** 91896.0  
**Melding gedaan op:** 13-02-2013  
**Melding type:** Toepassing partij  
**Melding gedaan door:** De Vries & van de Wiel  
████████████████████  
0224 211 211  
info@vw-deme.nl  
**Melding gedaan namens:** N.v.t.  
**Status:** Verzonden



## 1. Algemene gegevens van de toepasser / eigenaar

**Naam** VOF de Sudwesthoek  
**Postadres** Postbus 218  
1741AE Schagen  
**Telefoonnummer** 0224211211  
**Faxnummer** --  
**E-mailadres** --

### Contactpersoon

**Naam** [REDACTED]  
**Telefoonnummer** 0224211211  
**Mobielnummer** --  
**E-mailadres** [REDACTED]

## 2. Algemene gegevens van de toepasser / uitvoerder

**Naam** VOF de Sudwesthoek  
**Postadres** Postbus 218  
1740AE Schagen  
**Telefoonnummer** 0224211211  
**Faxnummer** 0224211299  
**E-mailadres** [REDACTED]

### Contactpersoon

**Naam** [REDACTED]  
**Telefoonnummer** 0224211211  
**Mobielnummer** --  
**E-mailadres** [REDACTED]

## 3. Beoogde toepassing bouwstoffen, grond of baggerspecie

**Toegepast materiaal:** Baggerspecie  
**Toepassingstype:** Toepassing in grootschalige bodemtoepassing  
**GBT Kern of Leeftlaag:** Kern  
**Toepassingsgebied:** In / op de waterbodem in anaëroob milieu  
**Tijdelijke opslag:** Nee

## 4. Project details

<b>Naam:</b>	VAL 6 (aanvullen)
<b>Startdatum:</b>	1-10-2011
<b>Einddatum:</b>	1-1-2016

## 5. Toepassing details

### Toe te passen partij

<b>Startdatum:</b>	25-02-2013
<b>Afrondingsdatum:</b>	31-07-2013
<b>Materiaal hoeveelheid:</b>	18000 m <sup>3</sup>

### Toepassing

<b>Laagdikte (m):</b>	--
<b>Laagdikte volume (m<sup>3</sup>):</b>	--
<b>Laagdikte beschrijving:</b>	--
<b>Leeflaag dikte (m):</b>	--
<b>Leeflaag volume (m<sup>3</sup>):</b>	--
<b>Leeflaag beschrijving:</b>	--

### Rapport

<b>Naam organisatie die rapport geschreven heeft:</b>	--
<b>Rapportnummer:</b>	--

## 6. Adresgegevens van de toepassingslocatie

<b>Adres:</b>	--
<b>Postcode:</b>	--
<b>Plaats:</b>	Lemmer
<b>X-coördinaat:</b>	172118
<b>Y-coördinaat:</b>	538109
<b>Bodemlaag hoogte t.o.v. maaiveld:</b>	-11,90
<b>Omschrijving:</b>	NW Baggerstrotvak VAK 4:

Uit Enkhuizen komt ca. 18.000 m<sup>3</sup> insitu. Er wordt ca. 3600 m<sup>3</sup> situ per week aangeleverd in bakken van ca. 1500 m<sup>3</sup>.

De specie is afkomstig uit de vakken;

-41- 1 geheel

-41-2 geheel

-41-3 niet = Niet toepasbaar

-42 geheel

-42-2 geheel

-42-3 geheel

-43-1 geheel

-43-2 geheel

-45 geheel

-50 geheel

-51 niet = klasse B

### Plattegrond

**Plattegrond:**

## 7. Gegevens van de locatie van herkomst

<b>Grondbewerkingsinrichting:</b>	--
<b>Adres:</b>	--
<b>Postcode:</b>	--
<b>Plaats:</b>	Enkhuizen
<b>X-coördinaat:</b>	147685
<b>Y-coördinaat:</b>	523564
<b>Bodemlaag hoogte t.o.v. maaiveld:</b>	-1,00
<b>Omschrijving:</b>	Uit Enkhuizen komt ca. 18.000 m <sup>3</sup> insitu. Er wordt ca. 3600 m <sup>3</sup> situ per week aangeleverd in bakken van ca. 1500 m <sup>3</sup> .



De specie is afkomstig uit de vakken;

- 41- 1 geheel
- 41-2 geheel
- 41-3 niet = Niet toepasbaar
- 42 geheel
- 42-2 geheel
- 42-3 geheel
- 43-1 geheel
- 43-2 geheel
- 45 geheel
- 50 geheel
- 51 niet = klasse B

Plattegrond

## 8. Wie is bevoegd gezag voor de toepassing

**Bevoegd Gezag Type:** Rijkswaterstaat

**Bevoegd Gezag**

**Naam:** Rijkswaterstaat IJsselmeergebied

**Afdeling:** --  
**Adres:** Postbus 600  
**Postcode:** 8200AP  
**Plaats:** LELYSTAD  
**Telefoonnummer:** 0320-299002  
**Faxnummer:** 0320-234300

## **9. Bodemfunctieklassse en bodemkwaliteitsklasse ter plaatsse van de toepassing**

**Waterbodemfunctieklassse:** --

## **10. Milieuhygiënische verklaringen**

**Milieuhygiënische verklaringen:** Verklaring op basis van bodemonderzoek  
**Naam erkende uitvoerende instantie** Tijhuis Ingenieurs bv

<b>Rapportnummer</b>	A11038.Vwo.0101
	--
<b>Milieuhygiënische verklaringen:</b>	13-02-04 2012.200 rapportage uitloogonderzoek Enkhuizen.pdf
	13-02-11 1.waterbodemonderzoek Tijhuis.pdf
<b>Kwaliteitgegevens bestand:</b>	--

## 11. Fysische gegevens van de toe te passen grond of baggerspecie

<b>Lutum-fractie:</b>	17,50 % w/w
<b>Organische stof gehalte:</b>	9,70 % w/w
<b>% Bodemvreemd materiaal (Afval):</b>	--
<b>% Bodemvreemd materiaal (Puin):</b>	--

## 12. Kwaliteitsgegevens van de toe te passen grond of baggerspecie

<b>Stof:</b>	<b>Gehalte:</b>	<b>Emissie:</b>
barium (Ba)	130 mg/kg ds	--
cadmium (Cd)	0,96 mg/kg ds	--
kobalt (Co)	10,5 mg/kg ds	--
koper (Cu)	93 mg/kg ds	--
kwik (Hg)	0,65 mg/kg ds	--
lood (Pb)	170 mg/kg ds	--
molybdeen (Mo)	2,5 mg/kg ds	--
zink (Zn)	430 mg/kg ds	--
PAK's totaal (som 10)	5,5 mg/kg ds	--
Minerale olie C10 - C40	1400 mg/kg ds	--
PCB's (som 7)	0,24 mg/kg ds	--

## 13. Status (Bevoegd Gezag)

<b>Kenmerk Melder:</b>	VW3111 WRE/IKL VAL 6 (Enkhuizen)
<b>Opmerking melder:</b>	--
<b>Kenmerk bevoegd gezag:</b>	--

<b>Naam behandelaar:</b>	--
<b>Opmerking bevoegd gezag:</b>	--
<b>Indicatie 'Volledig':</b>	Onbekend
<b>Indicatie 'Goedgekeurd':</b>	Onbekend
<b>Indicatie 'Ingetrokken door melder':</b>	Onbekend
<b>Indicatie 'Partij is toegepast':</b>	Onbekend
<b>Indicatie 'Administratief afgehandeld':</b>	Onbekend
<b>Indicatie 'Toezicht houden in het veld':</b>	Onbekend
<b>Indicatie 'Toezicht gehouden in het veld':</b>	Onbekend
<b>Indicatie 'Bruikbaar voor bodemkwaliteitskaart':</b>	Onbekend

## Melding besluit bodemkwaliteit

**Meldingnummer:** 91896.1  
**Melding gedaan op:** 13-03-2013  
**Melding type:** Toepassing partij  
**Melding gedaan door:** De Vries & van de Wiel  
████████████████████  
████████████████████  
[info@vw-deme.nl](mailto:info@vw-deme.nl)  
**Melding gedaan namens:** N.v.t.  
**Status:** Verzonden



## 1. Algemene gegevens van de toepasser / eigenaar

**Naam** VOF de Sudwesthoek

**Postadres** Postbus 218  
1741AE Schagen

**Telefoonnummer** 0224211211

**Faxnummer** --

**E-mailadres** --

### Contactpersoon

**Naam** [REDACTED]

**Telefoonnummer** 0224211211

**Mobielnummer** --

**E-mailadres** [REDACTED]

## 2. Algemene gegevens van de toepasser / uitvoerder

**Naam** VOF de Sudwesthoek

**Postadres** Postbus 218  
1740AE Schagen

**Telefoonnummer** 0224211211

**Faxnummer** 0224211299

**E-mailadres** [REDACTED]

### Contactpersoon

**Naam** [REDACTED]

**Telefoonnummer** 0224211211

**Mobielnummer** --

**E-mailadres** [REDACTED]

## 3. Beoogde toepassing bouwstoffen, grond of baggerspecie

**Toegepast materiaal:** Baggerspecie

**Toepassingstype:** Toepassing in grootschalige bodemtoepassing

**GBT Kern of Leeflaag:** Kern

**Toepassingsgebied:** In / op de waterbodem in anaëroob milieu

**Tijdelijke opslag:** Nee

## 4. Project details

<b>Naam:</b>	VAL 6 (aanvullen)
<b>Startdatum:</b>	1-10-2011
<b>Einddatum:</b>	1-1-2016

## 5. Toepassing details

### Toe te passen partij

<b>Startdatum:</b>	20-03-2013
<b>Afrondingsdatum:</b>	31-07-2013
<b>Materiaal hoeveelheid:</b>	14000 m <sup>3</sup>

### Toepassing

<b>Laagdikte (m):</b>	--
<b>Laagdikte volume (m<sup>3</sup>):</b>	--
<b>Laagdikte beschrijving:</b>	--
<b>Leeflaag dikte (m):</b>	--
<b>Leeflaag volume (m<sup>3</sup>):</b>	--
<b>Leeflaag beschrijving:</b>	--

### Rapport

<b>Naam organisatie die rapport geschreven heeft:</b>	--
<b>Rapportnummer:</b>	--

## 6. Adresgegevens van de toepassingslocatie

<b>Adres:</b>	--
<b>Postcode:</b>	--
<b>Plaats:</b>	Lemmer
<b>X-coördinaat:</b>	172118
<b>Y-coördinaat:</b>	538109
<b>Bodemlaag hoogte t.o.v. maaiveld:</b>	-11,90
<b>Omschrijving:</b>	NW Baggerstrotvak VAK 4:

Uit Enkhuizen komt ca. 14.000 m<sup>3</sup> insitu. Er wordt ca. 3600 m<sup>3</sup> situ per week aangeleverd in bakken van ca. 1500 m<sup>3</sup>.

De specie is afkomstig uit de vakken;

- 41- 1 geheel
- 41-2 geheel
- 41-3 niet = Niet toepasbaar
- 42 geheel
- 42-2 geheel
- 42-3 geheel
- 43-1 geheel
- 43-2 geheel
- 45 geheel
- 50 geheel
- 51 niet = klasse B

### Plattegrond

**Plattegrond:**

## 7. Gegevens van de locatie van herkomst

<b>Grondbewerkingsinrichting:</b>	--
<b>Adres:</b>	--
<b>Postcode:</b>	--
<b>Plaats:</b>	Enkhuizen
<b>X-coördinaat:</b>	147685
<b>Y-coördinaat:</b>	523564
<b>Bodemlaag hoogte t.o.v. maaiveld:</b>	-1,00
<b>Omschrijving:</b>	Uit Enkhuizen komt ca. 14.000 m <sup>3</sup> insitu. Er wordt ca. 3600 m <sup>3</sup> situ per week aangeleverd in bakken van ca. 1500 m <sup>3</sup> .



De specie is afkomstig uit de vakken;

- 41- 1 geheel
- 41-2 geheel
- 41-3 niet = Niet toepasbaar
- 42 geheel
- 42-2 geheel
- 42-3 geheel
- 43-1 geheel
- 43-2 geheel
- 45 geheel
- 50 geheel
- 51 niet = klasse B

Plattegrond

## 8. Wie is bevoegd gezag voor de toepassing

**Bevoegd Gezag Type:** Rijkswaterstaat

**Bevoegd Gezag**

**Naam:** Rijkswaterstaat IJsselmeergebied

**Afdeling:** --  
**Adres:** Postbus 600  
**Postcode:** 8200AP  
**Plaats:** LELYSTAD  
**Telefoonnummer:** 0320-299002  
**Faxnummer:** 0320-234300

## **9. Bodemfunctieklassse en bodemkwaliteitsklasse ter plaatsse van de toepassing**

**Waterbodemfunctieklassse:** --

## **10. Milieuhygiënische verklaringen**

**Milieuhygiënische verklaringen:** Verklaring op basis van bodemonderzoek  
**Naam erkende uitvoerende instantie** Tjhuis Ingenieurs bv

<b>Rapportnummer</b>	A11038.Vwo.0101
	--
<b>Milieuhygiënische verklaringen:</b>	13-02-04 2012.200 rapportage uitloogonderzoek Enkhuizen.pdf
	13-02-11 1.waterbodemonderzoek Tijhuis.pdf
	13-03-07 Waterbodemonderzoek Tijhuis A12116.Vwo.0101%20rapportage[4].PDF
<b>Kwaliteitgegevens bestand:</b>	--

## 11. Fysische gegevens van de toe te passen grond of baggerspecie

<b>Lutum-fractie:</b>	17,50 % w/w
<b>Organische stof gehalte:</b>	9,70 % w/w
<b>% Bodemvreemd materiaal (Afval):</b>	--
<b>% Bodemvreemd materiaal (Puin):</b>	--

## 12. Kwaliteitsgegevens van de toe te passen grond of baggerspecie

<b>Stof:</b>	<b>Gehalte:</b>	<b>Emissie:</b>
barium (Ba)	120 mg/kg ds	--
cadmium (Cd)	1,3 mg/kg ds	--
kobalt (Co)	6,9 mg/kg ds	--
koper (Cu)	69 mg/kg ds	--
kwik (Hg)	0,79 mg/kg ds	--
lood (Pb)	150 mg/kg ds	--
molybdeen (Mo)	1,5 mg/kg ds	--
zink (Zn)	380 mg/kg ds	--
PAK's totaal (som 10)	11 mg/kg ds	--
Minerale olie C10 - C40	1500 mg/kg ds	--
PCB's (som 7)	0,042 mg/kg ds	--

## 13. Status (Bevoegd Gezag)

<b>Kenmerk Melder:</b>	VW3111 WRE/IKL VAL 6 (Enkhuizen)
<b>Opmerking melder:</b>	

WIJZING 13-3-2013: Toevoeging nieuw onderzoeksrapport. wijziging hoeveelheden toepassingsdetails, wijziging toepassingsdatum.

<b>Kenmerk bevoegd gezag:</b>	--
<b>Naam behandelaar:</b>	--
<b>Opmerking bevoegd gezag:</b>	--
<b>Indicatie 'Volledig':</b>	Onbekend
<b>Indicatie 'Goedgekeurd':</b>	Onbekend
<b>Indicatie 'Ingetrokken door melder':</b>	Onbekend
<b>Indicatie 'Partij is toegepast':</b>	Onbekend
<b>Indicatie 'Administratief afgehandeld':</b>	Onbekend
<b>Indicatie 'Toezicht houden in het veld':</b>	Onbekend
<b>Indicatie 'Toezicht gehouden in het veld':</b>	Onbekend
<b>Indicatie 'Bruikbaar voor bodemkwaliteitskaart':</b>	Onbekend

## Melding besluit bodemkwaliteit

**Meldingnummer:** 91896.2  
**Melding gedaan op:** 18-03-2013  
**Melding type:** Toepassing partij  
**Melding gedaan door:** De Vries & van de Wiel  
[REDACTED]  
[REDACTED]  
[info@vw-deme.nl](mailto:info@vw-deme.nl)  
**Melding gedaan namens:** N.v.t.  
**Status:** Verzonden





## 4. Project details

<b>Naam:</b>	VAL 6 (aanvullen)
<b>Startdatum:</b>	1-10-2011
<b>Einddatum:</b>	1-1-2016

## 5. Toepassing details

### Toe te passen partij

<b>Startdatum:</b>	25-03-2013
<b>Afrondingsdatum:</b>	31-07-2013
<b>Materiaal hoeveelheid:</b>	10000 m <sup>3</sup>

### Toepassing

<b>Laagdikte (m):</b>	--
<b>Laagdikte volume (m<sup>3</sup>):</b>	--
<b>Laagdikte beschrijving:</b>	--
<b>Leeflaag dikte (m):</b>	--
<b>Leeflaag volume (m<sup>3</sup>):</b>	--
<b>Leeflaag beschrijving:</b>	--

### Rapport

<b>Naam organisatie die rapport geschreven heeft:</b>	--
<b>Rapportnummer:</b>	--

## 6. Adresgegevens van de toepassingslocatie

<b>Adres:</b>	--
<b>Postcode:</b>	--
<b>Plaats:</b>	Lemmer
<b>X-coördinaat:</b>	172118
<b>Y-coördinaat:</b>	538109
<b>Bodemlaag hoogte t.o.v. maaiveld:</b>	-11,90
<b>Omschrijving:</b>	NW Baggerstrotvak VAK 4:

Uit Enkhuizen komt ca. 10.000 m<sup>3</sup> insitu. Er wordt ca. 3600 m<sup>3</sup> situ per week aangeleverd in bakken van ca. 1500 m<sup>3</sup>.

De specie is afkomstig uit de vakken;

- 41- 1 geheel
- 42 geheel
- 42-2 geheel
- 42-3 geheel
- 43-1 geheel
- 50 geheel

### Plattegrond

Plattegrond:

## 7. Gegevens van de locatie van herkomst

<b>Grondbewerkingsinrichting:</b>	--
<b>Adres:</b>	--
<b>Postcode:</b>	--
<b>Plaats:</b>	Enkhuizen
<b>X-coördinaat:</b>	147685
<b>Y-coördinaat:</b>	523564
<b>Bodemlaag hoogte t.o.v. maaiveld:</b>	-1,00
<b>Omschrijving:</b>	Uit Enkhuizen komt ca. 10.000 m <sup>3</sup> insitu. Er wordt ca. 3600 m <sup>3</sup> situ per week aangeleverd in bakken van ca. 1500 m <sup>3</sup> . De specie is afkomstig uit de vakken; - 41- 1 geheel - 42 geheel - 42-2 geheel - 42-3 geheel



- 43-1 geheel
- 50 geheel

## Plattegrond

## 8. Wie is bevoegd gezag voor de toepassing

<b>Bevoegd Gezag Type:</b>	Rijkswaterstaat
<b>Bevoegd Gezag</b>	
<b>Naam:</b>	Rijkswaterstaat IJsselmeergebied
<b>Afdeling:</b>	--
<b>Adres:</b>	Postbus 600
<b>Postcode:</b>	8200AP
<b>Plaats:</b>	LELYSTAD
<b>Telefoonnummer:</b>	0320-299002
<b>Faxnummer:</b>	0320-234300

## 9. Bodemfunctieklaas en bodemkwaliteitsklaas ter plaatse van de toepassing

Waterbodemfunctieklaas: --

## 10. Milieuhygiënische verklaringen

Milieuhygiënische verklaringen: Verklaring op basis van bodemonderzoek

Naam erkende uitvoerende instantie Tjhuis Ingenieurs bv

Rapportnummer A11038.Vwo.0101

--

Milieuhygiënische verklaringen: 13-02-04 2012.200 rapportage  
uitloogonderzoek Enkhuizen.pdf  
13-02-11 1.waterbodemonderzoek Tjhuis.pdf  
13-03-07 Waterbodemonderzoek Tjhuis  
A12116.Vwo.0101%20rapportage[4].PDF

Kwaliteitsgegevens bestand: --

## 11. Fysische gegevens van de toe te passen grond of baggerspecie

Lutum-fractie: 17,50 % w/w

Organische stof gehalte: 9,70 % w/w

% Bodemvreemd materiaal (Afval): --

% Bodemvreemd materiaal (Puin): --

## 12. Kwaliteitsgegevens van de toe te passen grond of baggerspecie

Stof:	Gehalte:	Emissie:
barium (Ba)	120 mg/kg ds	--
cadmium (Cd)	1,3 mg/kg ds	--
kobalt (Co)	6,9 mg/kg ds	--
koper (Cu)	69 mg/kg ds	--
kwik (Hg)	0,79 mg/kg ds	--
lood (Pb)	150 mg/kg ds	--

molybdeen (Mo)	1,5 mg/kg ds	--
zink (Zn)	380 mg/kg ds	--
PAK's totaal (som 10)	11 mg/kg ds	--
Minerale olie C10 - C40	1500 mg/kg ds	--
PCB's (som 7)	0,042 mg/kg ds	--

### 13. Status (Bevoegd Gezag)

**Kenmerk Melder:** VW3111 WRE/IKL VAL 6 (Enkhuizen)

**Opmerking melder:**

WIJZING 13-3-2013: Toevoeging nieuw onderzoeksrapport. wijziging hoeveelheden toepassingsdetails, wijziging toepassingsdatum.

WIJZIGING 18-3-2013: Wijziging hoeveelheid, de vakken 41-3/51/41-2/43-2/45 worden niet toegepast binnen het werk.

<b>Kenmerk bevoegd gezag:</b>	--
<b>Naam behandelaar:</b>	--
<b>Opmerking bevoegd gezag:</b>	--
<b>Indicatie 'Volledig':</b>	Onbekend
<b>Indicatie 'Goedgekeurd':</b>	Onbekend
<b>Indicatie 'Ingetrokken door melder':</b>	Onbekend
<b>Indicatie 'Partij is toegepast':</b>	Onbekend
<b>Indicatie 'Administratief afgehandeld':</b>	Onbekend
<b>Indicatie 'Toezicht houden in het veld':</b>	Onbekend
<b>Indicatie 'Toezicht gehouden in het veld':</b>	Onbekend
<b>Indicatie 'Bruikbaar voor bodemkwaliteitskaart':</b>	Onbekend

**(DLB)**

**Van:** Mailer Meldsysteem Bodemkwaliteit [noreply@agentschap.nl]  
**Verzonden:** maandag 18 maart 2013 14:16  
**Aan:** Omgevingsloket Online (WD); MeldpuntBBK (IJG)  
**Onderwerp:** Gewijzigde melding voorgenomen toepassing  
**Bijlagen:** Melding\_91896.2.pdf; Melding\_91896.2.xml



Agentschap NL  
 Ministerie van Infrastructuur en Milieu

Geachte heer/mevrouw

Bij deze ontvangt u een gewijzigde melding met nummer 91896.2. De melding is ingediend door [REDACTED] namens VOF de Sudwesthoek en/of VOF de Sudwesthoek. De melder heeft aan deze melding het kenmerk VW3111 WRE/IKL VAL 6 (Enkhuizen) meegegeven. Het betreft een toepassing van BaggerSpecie op de locatie Lemmer.

In de bijlagen treft u alle meldingsinformatie aan. De melder heeft 3 bestand(en) aan de melding toegevoegd, die vanwege de omvang niet per mail kunnen worden verzonden. Deze bestanden kunt u hier inzien:

- [13-02-04 2012.200 rapportage uitloogonderzoek Enkhuizen.pdf](#)
- [13-02-11 1.waterbodemonderzoek Tijhuis.pdf](#)
- [13-03-07 Waterbodemonderzoek Tijhuis A12116.Vwo.0101%20rapportage \[4\].PDF](#)

U dient hiervoor uw gebruikersnaam en wachtwoord op te geven.

Indien u constateert dat de melding niet correct is of dat er meldingsinformatie ontbreekt of dat een melding anderszins niet voldoet aan de vereisten van het Besluit bodemkwaliteit, dan dient u daarover rechtstreeks met de melder te communiceren. Het meldsysteem ondersteunt deze communicatie niet. De melder is de enige die aanvullingen en wijzigingen aan kan brengen op de melding. Wij verzoeken u de melder eventuele wijzigingen/aanvullingen via het meldsysteem bij u te laten indienen. Voor deze melding heeft het systeem de volgende zaken geconstateerd:

#### **Wettelijk verplichte velden**

Niet alle wettelijk verplichte velden zijn ingevuld. De inhoudelijke correctheid van de ingevulde velden is niet gecontroleerd, dat is een taak voor het bevoegd gezag.

#### **Termijnen**

De ingevulde datum van toepassing voldoet wel aan de wettelijke vereisten voor het tijdig indienen van een melding.

U kunt ervoor kiezen gebruik te maken van de mogelijkheden die het systeem biedt om uw beoordeling van deze melding aan deze melding te koppelen. Daarvoor dient u [in te loggen](#) in het systeem.

U kunt verschillende statusvelden aan deze melding koppelen alsmede uw eigen kenmerk. Tevens kunt u in een memoveld uw bevindingen opnemen. De volgende statusvelden staan tot uw beschikking:

- Indicatie 'Volledig' (Ja/Nee/Onbekend)
- Indicatie 'Goedgekeurd' (Ja/Nee/Onbekend)

- Indicatie 'Ingetrokken door melder' (Ja/Nee/Onbekend)
- Indicatie 'Partij is toegepast' (Ja/Nee/Onbekend)
- Indicatie 'Administratief afgehandeld' (Ja/Nee/Onbekend)
- Indicatie 'Toezicht houden in het veld' (Ja/Nee/Onbekend)
- Indicatie 'Toezicht gehouden in het veld' (Ja/Nee/Onbekend)
- Indicatie 'Bruikbaar voor bodemkwaliteitskaart' (Ja/Nee/Onbekend)

Met vriendelijke groet,

Meldkamer Meldpunt Bodemkwaliteit

---

Dit bericht is automatisch gegenereerd.

Disclaimer

Dit e-mail bericht is uitsluitend bestemd voor geadresseerde(n) en kan vertrouwelijke informatie bevatten. Agenschap NL is niet verantwoordelijk voor de juistheid en volledigheid noch voor de tijdige verzending en ontvangst van dit e-mailbericht en mogelijke attachments.

This e-mail may contain confidential material intended for the addressee only. NL Agency shall not be liable for the incorrect or incomplete transmission of this e-mail or any attachments, nor for any delay in receipt.





## Melding besluit bodemkwaliteit

**Meldingnummer:** 91897.0  
**Melding gedaan op:** 13-02-2013  
**Melding type:** Toepassing partij  
**Melding gedaan door:** De Vries & van de Wiel  
████████████████████  
0224 211 211  
info@vw-deme.nl  
**Melding gedaan namens:** N.v.t.  
**Status:** Verzonden

## 1. Algemene gegevens van de toepasser / eigenaar

**Naam** VOF de Sudwesthoek

**Postadres** Postbus 218  
1741AE Schagen

**Telefoonnummer** 0224211211

**Faxnummer** --

**E-mailadres** --

### Contactpersoon

**Naam** [REDACTED]

**Telefoonnummer** 0224211211

**Mobielnummer** --

**E-mailadres** [REDACTED]

## 2. Algemene gegevens van de toepasser / uitvoerder

**Naam** aanm. de Vries & van de Wiel bv

**Postadres** Postbus 218  
1740AE Schagen

**Telefoonnummer** 0224211211

**Faxnummer** 0224211299

**E-mailadres** [REDACTED]

### Contactpersoon

**Naam** [REDACTED]

**Telefoonnummer** 0224211211

**Mobielnummer** --

**E-mailadres** [REDACTED]

## 3. Beoogde toepassing bouwstoffen, grond of baggerspecie

**Toegepast materiaal:** Baggerspecie

**Toepassingstype:** Toepassing in grootschalige bodemtoepassing

**GBT Kern of Leeflaag:** Kern

**Toepassingsgebied:** In / op de waterbodem in anaëroob milieu

**Tijdelijke opslag:** Nee

## 4. Project details

<b>Naam:</b>	VAL 6 (aanvullen)
<b>Startdatum:</b>	1-10-2011
<b>Einddatum:</b>	1-1-2016

## 5. Toepassing details

### Toe te passen partij

<b>Startdatum:</b>	25-02-2013
<b>Afrondingsdatum:</b>	31-07-2013
<b>Materiaal hoeveelheid:</b>	6000 m <sup>3</sup>

### Toepassing

<b>Laagdikte (m):</b>	--
<b>Laagdikte volume (m<sup>3</sup>):</b>	--
<b>Laagdikte beschrijving:</b>	--
<b>Leeflaag dikte (m):</b>	--
<b>Leeflaag volume (m<sup>3</sup>):</b>	--
<b>Leeflaag beschrijving:</b>	--

### Rapport

<b>Naam organisatie die rapport geschreven heeft:</b>	--
<b>Rapportnummer:</b>	--

## 6. Adresgegevens van de toepassingslocatie

<b>Adres:</b>	--
<b>Postcode:</b>	--
<b>Plaats:</b>	Lemmer
<b>X-coördinaat:</b>	172118
<b>Y-coördinaat:</b>	538109
<b>Bodemlaag hoogte t.o.v. maaiveld:</b>	-11,90
<b>Omschrijving:</b>	Uit Emmeloord komt ca. 6.000 m3 insitu. Er wordt ca. 2.000 m3 situ per week aangeleverd in bakken van ca. 500 m3. Deze specie is afkomstig uit de vakken; G65, G67 G68

De werkzaamheden zullen vanaf 25 februari een aanvang nemen. En duren tot de bouwvak juli 2013.

De specie zal middels een stortkoker bevestigd aan een losponton met loskraan in vak 4 van VAL 6 toegepast worden zoals omschreven in het werkplan "Ontzanding en aanvulling VAL 6".

### Plattegrond

**Plattegrond:**



## 7. Gegevens van de locatie van herkomst

<b>Grondbewerkingsinrichting:</b>	--
<b>Adres:</b>	--
<b>Postcode:</b>	--
<b>Plaats:</b>	Emmeloord
<b>X-coördinaat:</b>	180421
<b>Y-coördinaat:</b>	524525
<b>Bodemlaag hoogte t.o.v. maaiveld:</b>	--
<b>Omschrijving:</b>	Uit Emmeloord komt ca. 6.000 m <sup>3</sup> insitu. Er wordt ca. 2.000 m <sup>3</sup> situ per week aangeleverd in bakken van ca. 500 m <sup>3</sup> . Deze specie is afkomstig uit de vakken; G65, G67

G68

De werkzaamheden zullen vanaf 25 februari een aanvang nemen. En duren tot de bouwvak juli 2013.

De specie zal middels een stortkoker bevestigd aan een losponton met loskraan in vak 4 van VAL 6 toegepast worden zoals omschreven in het werkplan "Ontzanding en aanvulling VAL 6".

### Plattegrond

Plattegrond:



## 8. Wie is bevoegd gezag voor de toepassing

<b>Bevoegd Gezag Type:</b>	Rijkswaterstaat
<b>Bevoegd Gezag</b>	
<b>Naam:</b>	Rijkswaterstaat IJsselmeergebied
<b>Afdeling:</b>	--
<b>Adres:</b>	Postbus 600
<b>Postcode:</b>	8200AP
<b>Plaats:</b>	LELYSTAD
<b>Telefoonnummer:</b>	0320-299002
<b>Faxnummer:</b>	0320-234300

## 9. Bodemfunctieklassering en bodemkwaliteitsklasse ter plaatse van de toepassing

**Waterbodemfunctieklassering:** --

## 10. Milieuhygiënische verklaringen

<b>Milieuhygiënische verklaringen:</b>	Verklaring op basis van bodemonderzoek
<b>Naam erkende uitvoerende instantie</b>	Niebeek Milieumanagement BV
<b>Rapportnummer</b>	2364 d.d. 3-12-2012
	--
<b>Milieuhygiënische verklaringen:</b>	13-01-22 2364-01 waterbodemonderzoek Onderduikertocht Emmeloord-versie 3 + bijlages (2).pdf
<b>Kwaliteitgegevens bestand:</b>	--

## 11. Fysische gegevens van de toe te passen grond of baggerspecie

<b>Lutum-fractie:</b>	7,05 % w/w
<b>Organische stof gehalte:</b>	15,00 % w/w
<b>% Bodemvreemd materiaal (Afval):</b>	--
<b>% Bodemvreemd materiaal (Puin):</b>	--

## 12. Kwaliteitsgegevens van de toe te passen grond of baggerspecie

Stof:	Gehalte:	Emissie:
cadmium (Cd)	0,39 mg/kg ds	--
chromium (Cr)	24 mg/kg ds	--
kobalt (Co)	4,4 mg/kg ds	--
kwik (Hg)	0,15 mg/kg ds	--
lood (Pb)	23 mg/kg ds	--
molybdeen (Mo)	0,23 mg/kg ds	--
nikkel (Ni)	12 mg/kg ds	--
tin (Sn)	3,3 mg/kg ds	--
zink (Zn)	81 mg/kg ds	--
PAK's totaal (som 10)	1,221 mg/kg ds	--
PCB's (som 7)	0,007 mg/kg ds	--

## 13. Status (Bevoegd Gezag)

**Kenmerk Melder:** VW3111 WRE/IKL VAL 6 (Emmeloord)

**Opmerking melder:**

--

**Kenmerk bevoegd gezag:** --

**Naam behandelaar:** --

**Opmerking bevoegd gezag:** --

**Indicatie 'Volledig':** Onbekend

**Indicatie 'Goedgekeurd':** Onbekend

**Indicatie 'Ingetrokken door melder':** Onbekend

**Indicatie 'Partij is toegepast':** Onbekend

**Indicatie 'Administratief afgehandeld':** Onbekend

**Indicatie 'Toezicht houden in het veld':** Onbekend

**Indicatie 'Toezicht gehouden in het veld':** Onbekend

**Indicatie 'Bruikbaar voor bodemkwaliteitskaart':** Onbekend



## Melding besluit bodemkwaliteit

**Meldingnummer:** 91897.1  
**Melding gedaan op:** 19-02-2013  
**Melding type:** Toepassing partij  
**Melding gedaan door:** De Vries & van de Wiel  
[REDACTED]  
0224 211 211  
info@vw-deme.nl  
**Melding gedaan namens:** N.v.t.  
**Status:** Verzonden

## 1. Algemene gegevens van de toepasser / eigenaar

**Naam** VOF de Sudwesthoek  
**Postadres** Postbus 218  
1741AE Schagen  
**Telefoonnummer** 0224211211  
**Faxnummer** --  
**E-mailadres** --

### Contactpersoon

**Naam** [REDACTED]  
**Telefoonnummer** 0224211211  
**Mobielnummer** --  
**E-mailadres** [REDACTED]

## 2. Algemene gegevens van de toepasser / uitvoerder

**Naam** aanm. de Vries & van de Wiel bv  
**Postadres** Postbus 218  
1740AE Schagen  
**Telefoonnummer** 0224211211  
**Faxnummer** 0224211299  
**E-mailadres** [REDACTED]

### Contactpersoon

**Naam** [REDACTED]  
**Telefoonnummer** 0224211211  
**Mobielnummer** --  
**E-mailadres** [REDACTED]

## 3. Beoogde toepassing bouwstoffen, grond of baggerspecie

**Toegepast materiaal:** Baggerspecie  
**Toepassingstype:** Toepassing in grootschalige bodemtoepassing  
**GBT Kern of Leeflaag:** Kern  
**Toepassingsgebied:** In / op de waterbodem in anaëroob milieu  
**Tijdelijke opslag:** Nee

## 4. Project details

<b>Naam:</b>	VAL 6 (aanvullen)
<b>Startdatum:</b>	1-10-2011
<b>Einddatum:</b>	1-1-2016

## 5. Toepassing details

### Toe te passen partij

<b>Startdatum:</b>	25-02-2013
<b>Afrondingsdatum:</b>	31-07-2013
<b>Materiaal hoeveelheid:</b>	3015 m <sup>3</sup>

### Toepassing

<b>Laagdikte (m):</b>	--
<b>Laagdikte volume (m<sup>3</sup>):</b>	--
<b>Laagdikte beschrijving:</b>	--
<b>Leeflaag dikte (m):</b>	--
<b>Leeflaag volume (m<sup>3</sup>):</b>	--
<b>Leeflaag beschrijving:</b>	--

### Rapport

<b>Naam organisatie die rapport geschreven heeft:</b>	--
<b>Rapportnummer:</b>	--

## 6. Adresgegevens van de toepassingslocatie

<b>Adres:</b>	--
<b>Postcode:</b>	--
<b>Plaats:</b>	Lemmer
<b>X-coördinaat:</b>	172118
<b>Y-coördinaat:</b>	538109
<b>Bodemlaag hoogte t.o.v. maaiveld:</b>	-11,90
<b>Omschrijving:</b>	Uit Emmeloord komt ca. 6.000 m3 insitu. Er wordt ca. 2.000 m3 situ per week aangeleverd in bakken van ca. 500 m3. Deze specie is afkomstig uit de vakken; G65, G67 G68

De werkzaamheden zullen vanaf 25 februari een aanvang nemen. En duren tot de bouwvak juli 2013.

De specie zal middels een stortkoker bevestigd aan een losponton met loskraan in vak 4 van VAL 6 toegepast worden zoals omschreven in het werkplan "Ontzanding en aanvulling VAL 6".

### Plattegrond

**Plattegrond:**



## 7. Gegevens van de locatie van herkomst

<b>Grondbewerkingsinrichting:</b>	--
<b>Adres:</b>	--
<b>Postcode:</b>	--
<b>Plaats:</b>	Emmeloord
<b>X-coördinaat:</b>	180421
<b>Y-coördinaat:</b>	524525
<b>Bodemlaag hoogte t.o.v. maaiveld:</b>	--
<b>Omschrijving:</b>	Uit Emmeloord komt ca. 6.000 m <sup>3</sup> insitu. Er wordt ca. 2.000 m <sup>3</sup> situ per week aangeleverd in bakken van ca. 500 m <sup>3</sup> . Deze specie is afkomstig uit de vakken; G65, G67

G68

De werkzaamheden zullen vanaf 25 februari een aanvang nemen. En duren tot de bouwvak juli 2013.

De specie zal middels een stortkoker bevestigd aan een losponton met loskraan in vak 4 van VAL 6 toegepast worden zoals omschreven in het werkplan "Ontzanding en aanvulling VAL 6".

### Plattegrond

Plattegrond:



## 8. Wie is bevoegd gezag voor de toepassing

<b>Bevoegd Gezag Type:</b>	Rijkswaterstaat
<b>Bevoegd Gezag</b>	
<b>Naam:</b>	Rijkswaterstaat IJsselmeergebied
<b>Afdeling:</b>	--
<b>Adres:</b>	Postbus 600
<b>Postcode:</b>	8200AP
<b>Plaats:</b>	LELYSTAD
<b>Telefoonnummer:</b>	0320-299002
<b>Faxnummer:</b>	0320-234300

## 9. Bodemfunctieklassering en bodemkwaliteitsklasse ter plaatse van de toepassing

**Waterbodemfunctieklassering:** --

## 10. Milieuhygiënische verklaringen

<b>Milieuhygiënische verklaringen:</b>	Verklaring op basis van bodemonderzoek
<b>Naam erkende uitvoerende instantie</b>	Niebeek Milieumanagement BV
<b>Rapportnummer</b>	2364 d.d. 3-12-2012
	--
<b>Milieuhygiënische verklaringen:</b>	13-01-22 2364-01 waterbodemonderzoek Onderduikertocht Emmeloord-versie 3 + bijlages (2).pdf
<b>Kwaliteitgegevens bestand:</b>	--

## 11. Fysische gegevens van de toe te passen grond of baggerspecie

<b>Lutum-fractie:</b>	7,05 % w/w
<b>Organische stof gehalte:</b>	15,00 % w/w
<b>% Bodemvreemd materiaal (Afval):</b>	--
<b>% Bodemvreemd materiaal (Puin):</b>	--

## 12. Kwaliteitsgegevens van de toe te passen grond of baggerspecie

Stof:	Gehalte:	Emissie:
cadmium (Cd)	0,39 mg/kg ds	--
chromium (Cr)	24 mg/kg ds	--
kobalt (Co)	4,4 mg/kg ds	--
kwik (Hg)	0,15 mg/kg ds	--
lood (Pb)	23 mg/kg ds	--
molybdeen (Mo)	0,23 mg/kg ds	--
nikkel (Ni)	12 mg/kg ds	--
tin (Sn)	3,3 mg/kg ds	--
zink (Zn)	81 mg/kg ds	--
PAK's totaal (som 10)	1,221 mg/kg ds	--
PCB's (som 7)	0,007 mg/kg ds	--

## 13. Status (Bevoegd Gezag)

**Kenmerk Melder:** VW3111 WRE/IKL VAL 6 (Emmeloord)

**Opmerking melder:**

Wijziging 19-02-2013: Uit het waterbodemonderzoek opgenomen hoeveelheidsbepaling bagger per vak volgt dat de hoeveelheid bagger uit de vakken G65 G67 en G68 in totaal 3.015 m<sup>3</sup> bedraagt ipv de eerder genoemde 6.000 m<sup>3</sup>. Deze 6.000 m<sup>3</sup> betrof de volledige hoeveelheid bagger in het waterbodemonderzoek.

<b>Kenmerk bevoegd gezag:</b>	--
<b>Naam behandelaar:</b>	--
<b>Opmerking bevoegd gezag:</b>	--
<b>Indicatie 'Volledig':</b>	Onbekend
<b>Indicatie 'Goedgekeurd':</b>	Onbekend
<b>Indicatie 'Ingetrokken door melder':</b>	Onbekend
<b>Indicatie 'Partij is toegepast':</b>	Onbekend
<b>Indicatie 'Administratief afgehandeld':</b>	Onbekend
<b>Indicatie 'Toezicht houden in het veld':</b>	Onbekend
<b>Indicatie 'Toezicht gehouden in het veld':</b>	Onbekend
<b>Indicatie 'Bruikbaar voor bodemkwaliteitskaart':</b>	Onbekend



## Melding besluit bodemkwaliteit

**Meldingnummer:** 92951.0  
**Melding gedaan op:** 26-02-2013  
**Melding type:** Toepassing partij  
**Melding gedaan door:** Boskalis  
[REDACTED]  
0102888777  
nederland@boskalis.nl  
**Melding gedaan namens:** N.v.t.  
**Status:** Verzonden

## 1. Algemene gegevens van de toepasser / eigenaar

<b>Naam</b>	Boskalis bv
<b>Postadres</b>	's-Gravenweg 399 3006AE Rotterdam
<b>Telefoonnummer</b>	0102888777
<b>Faxnummer</b>	--
<b>E-mailadres</b>	[REDACTED]
<b>Contactpersoon</b>	
<b>Naam</b>	[REDACTED]
<b>Telefoonnummer</b>	--
<b>Mobielnummer</b>	--
<b>E-mailadres</b>	--

## 2. Algemene gegevens van de toepasser / uitvoerder

<b>Naam</b>	Boskalis bv
<b>Postadres</b>	's Gravenweg 399 3006AE Rotterdam
<b>Telefoonnummer</b>	010888777
<b>Faxnummer</b>	--
<b>E-mailadres</b>	[REDACTED]
<b>Contactpersoon</b>	
<b>Naam</b>	[REDACTED]
<b>Telefoonnummer</b>	--
<b>Mobielnummer</b>	--
<b>E-mailadres</b>	--

## 3. Beoogde toepassing bouwstoffen, grond of baggerspecie

<b>Toegepast materiaal:</b>	Grond
<b>Toepassingstype:</b>	Toepassing in grootschalige bodemtoepassing
<b>GBT Kern of Leeflaag:</b>	LeefLaag
<b>Toepassingsgebied:</b>	In / op de waterbodem in anaëroob milieu
<b>Tijdelijke opslag:</b>	Nee

## 4. Project details

<b>Naam:</b>	Svv Rotterdamse Hoek
<b>Startdatum:</b>	13-8-2012
<b>Einddatum:</b>	31-12-2013

## 5. Toepassing details

### Toe te passen partij

<b>Startdatum:</b>	08-02-2013
<b>Afrondingsdatum:</b>	31-12-2013
<b>Materiaal hoeveelheid:</b>	82000 ton

### Toepassing

<b>Laagdikte (m):</b>	0,50
<b>Laagdikte volume (m<sup>3</sup>):</b>	82000
<b>Laagdikte beschrijving:</b>	Leeflaag SVV
<b>Leeflaag dikte (m):</b>	--
<b>Leeflaag volume (m<sup>3</sup>):</b>	--
<b>Leeflaag beschrijving:</b>	--

### Rapport

<b>Naam organisatie die rapport geschreven heeft:</b>	Certicon
<b>Rapportnummer:</b>	P2012-1090
<b>Bijgevoegde rapporten:</b>	Rapportage P2012-1090 versie 2 28 november 2012 (2).pdf

## 6. Adresgegevens van de toepassingslocatie

<b>Adres:</b>	--
<b>Postcode:</b>	--
<b>Plaats:</b>	Creil
<b>X-coördinaat:</b>	168733
<b>Y-coördinaat:</b>	530819
<b>Bodemlaag hoogte t.o.v. maaiveld:</b>	0,00
<b>Omschrijving:</b>	--

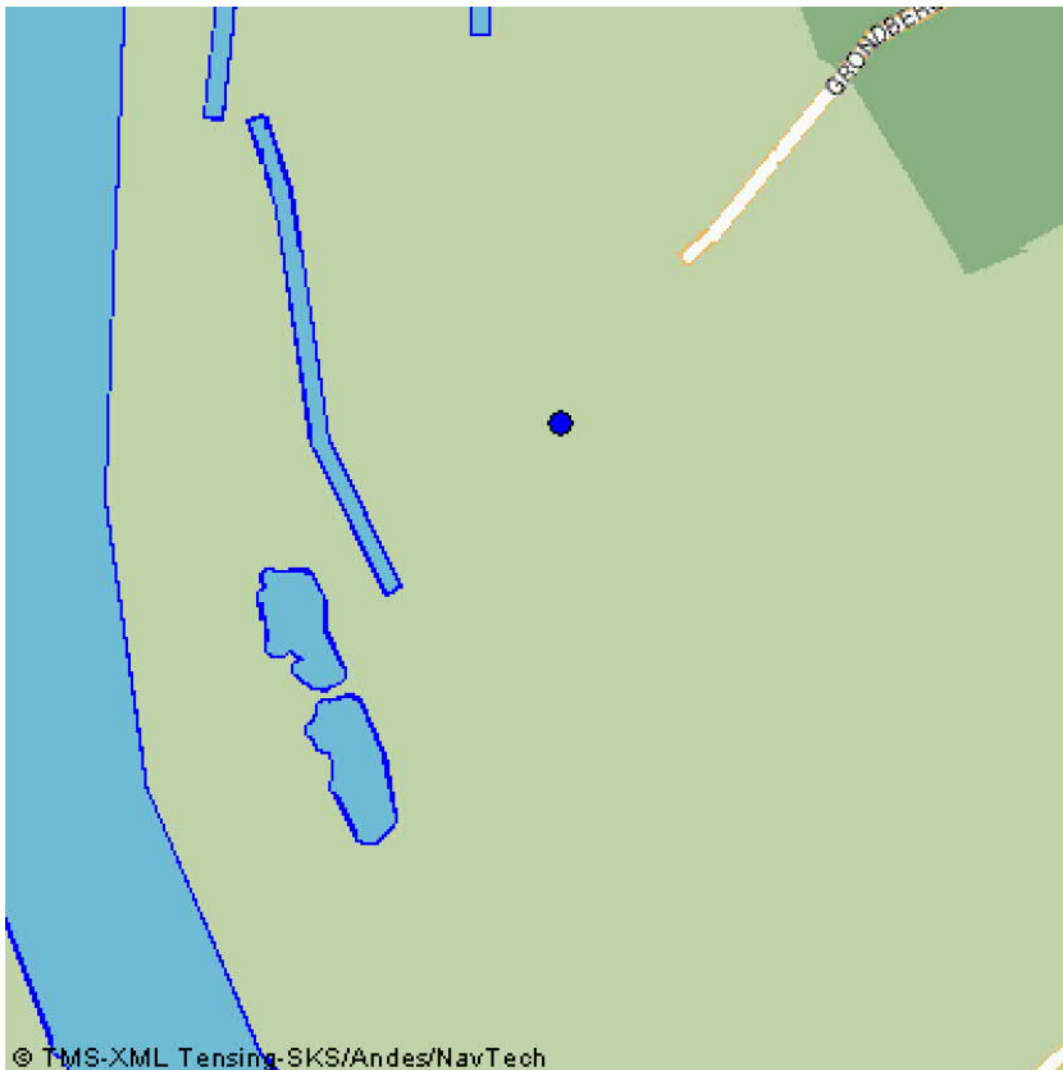
### Plattegrond

## 7. Gegevens van de locatie van herkomst

Grondbewerkingsinrichting:	--
Adres:	--
Postcode:	--
Plaats:	Deventer
X-coördinaat:	204827
Y-coördinaat:	477357
Bodemlaag hoogte t.o.v. maaiveld:	0,00
Omschrijving:	--

### Plattegrond

Plattegrond:



## 8. Wie is bevoegd gezag voor de toepassing

<b>Bevoegd Gezag Type:</b>	Rijkswaterstaat
<b>Bevoegd Gezag</b>	
<b>Naam:</b>	Rijkswaterstaat IJsselmeergebied
<b>Afdeling:</b>	--
<b>Adres:</b>	Postbus 600
<b>Postcode:</b>	8200AP
<b>Plaats:</b>	LELYSTAD
<b>Telefoonnummer:</b>	0320-299002
<b>Faxnummer:</b>	0320-234300

## 9. Bodemfunctieklassering en bodemkwaliteitsklasse ter plaatse van de toepassing

<b>Waterbodemfunctieklassering:</b>	Voldoet aan de achtergrondwaarden (AW 2000)
-------------------------------------	---

## 10. Milieuhygiënische verklaringen

<b>Milieuhygiënische verklaringen:</b>	Erkende kwaliteitsverklaring
<b>Naam Producent</b>	Certicon Kwaliteitskeuringen B.V.
<b>Rapportnummer</b>	P2012-1090
<b>Erkeningsnummer</b>	K22870
<b>Kwaliteitgegevens bestand:</b>	--

## 11. Fysische gegevens van de toe te passen grond of baggerspecie

<b>Lutum-fractie:</b>	--
<b>Organische stof gehalte:</b>	--
<b>% Bodemvreemd materiaal (Afval):</b>	--
<b>% Bodemvreemd materiaal (Puin):</b>	--

## 12. Kwaliteitsgegevens van de toe te passen grond of baggerspecie

<b>Lutum-Stof:</b>	<b>Gehalte:</b>	<b>Emissie:</b>
--	--	--

## 13. Status (Bevoegd Gezag)

<b>Kenmerk Melder:</b>	SVV/2013/02
<b>Opmerking melder:</b>	
Betreft hier achtergrondwaardemateriaal	
<b>Kenmerk bevoegd gezag:</b>	--
<b>Naam behandelaar:</b>	--
<b>Opmerking bevoegd gezag:</b>	--
<b>Indicatie 'Volledig':</b>	Onbekend
<b>Indicatie 'Goedgekeurd':</b>	Onbekend
<b>Indicatie 'Ingetrokken door melder':</b>	Onbekend
<b>Indicatie 'Partij is toegepast':</b>	Onbekend
<b>Indicatie 'Administratief afgehandeld':</b>	Onbekend
<b>Indicatie 'Toezicht houden in het veld':</b>	Onbekend
<b>Indicatie 'Toezicht gehouden in het veld':</b>	Onbekend
<b>Indicatie 'Bruikbaar voor bodemkwaliteitskaart':</b>	Onbekend

## Melding besluit bodemkwaliteit

**Meldingnummer:** 93068.0  
**Melding gedaan op:** 27-02-2013  
**Melding type:** Werk schone grond  
**Melding gedaan door:** gemeente Sudwest Fryslan



0515489000



**Melding gedaan namens:** N.v.t.  
**Status:** Verzonden

## 1. Algemene gegevens van de toepasser / eigenaar

<b>Naam</b>	Gemeente SWF
<b>Postadres</b>	Marktstraat 15 8600HA Sneek
<b>Telefoonnummer</b>	0515489000
<b>Faxnummer</b>	0515489999
<b>E-mailadres</b>	info@gemeentesudwestfryslan.nl
<b>Contactpersoon</b>	
<b>Naam</b>	[REDACTED]
<b>Telefoonnummer</b>	0515-489704
<b>Mobielnummer</b>	[REDACTED]
<b>E-mailadres</b>	[REDACTED]

## 2. Project details

<b>Naam:</b>	Onderhoud strand it Soal
<b>Startdatum:</b>	5-2-2013
<b>Einddatum:</b>	15-2-2013

## 3. Adresgegevens van de toepassingslocatie

<b>Adres:</b>	Suderseleane 29
<b>Postcode:</b>	8711GX
<b>Plaats:</b>	Workum
<b>X-coördinaat:</b>	156649
<b>Y-coördinaat:</b>	553290
<b>Bodemlaag hoogte t.o.v. maaiveld:</b>	0,20
<b>Omschrijving:</b>	Betreft vrijgekomen zand vanuit vooroever wordt opgebracht op het strand. Betreft terugkerend onderhoud. Surfstrand moet periodiek op diepte worden gebracht.

### Plattegrond

## 4. Wie is bevoegd gezag voor de toepassing



<b>Bevoegd Gezag Type:</b>	Rijkswaterstaat
<b>Bevoegd Gezag</b>	
<b>Naam:</b>	Rijkswaterstaat IJsselmeergebied
<b>Afdeling:</b>	--
<b>Adres:</b>	Postbus 600
<b>Postcode:</b>	8200AP
<b>Plaats:</b>	LELYSTAD
<b>Telefoonnummer:</b>	0320-299002
<b>Faxnummer:</b>	0320-234300

## 5. Status (Bevoegd Gezag)

**Kenmerk Melder:** Gemeente Sudwest Fryslan

### Opmerking melder:

Betreft werkzaamheden die ieder jaar uitgevoerd dienen te worden. Het zand van het strand wordt tijdens najaarsstormen afgeslagen en bevindt zich nu in de vooroever. Deze wordt tijdens deze werkzaamheden weer op diepte gebracht en het strand weer hersteld.

<b>Kenmerk bevoegd gezag:</b>	--
<b>Naam behandelaar:</b>	--
<b>Opmerking bevoegd gezag:</b>	--
<b>Indicatie 'Volledig':</b>	Onbekend
<b>Indicatie 'Goedgekeurd':</b>	Onbekend
<b>Indicatie 'Ingetrokken door melder':</b>	Onbekend
<b>Indicatie 'Partij is toegepast':</b>	Onbekend
<b>Indicatie 'Administratief afgehandeld':</b>	Onbekend
<b>Indicatie 'Toezicht houden in het veld':</b>	Onbekend
<b>Indicatie 'Toezicht gehouden in het veld':</b>	Onbekend
<b>Indicatie 'Bruikbaar voor bodemkwaliteitskaart':</b>	Onbekend

## Melding besluit bodemkwaliteit

**Meldingnummer:** 93074.0  
**Melding gedaan op:** 27-02-2013  
**Melding type:** Werk schone grond  
**Melding gedaan door:** gemeente Sudwest Fryslan  
Anton  
0515489000

**Melding gedaan namens:** N.v.t.  
**Status:** Verzonden

## 1. Algemene gegevens van de toepasser / eigenaar

**Naam** Gemeente SWF  
**Postadres** Marktstraat 15  
8600HA Sneek  
**Telefoonnummer** 0515489000  
**Faxnummer** 0515489999  
**E-mailadres** info@gemeentesudwestfryslan.nl

### Contactpersoon

**Naam** [REDACTED]  
**Telefoonnummer** 0515-489704  
**Mobielnummer** [REDACTED]  
**E-mailadres** [REDACTED]

## 2. Project details

**Naam:** Onderhoud strand Holle Poarte  
**Startdatum:** 5-3-2013  
**Einddatum:** 15-3-2013

## 3. Adresgegevens van de toepassingslocatie

**Adres:** Holle Poarte 10  
**Postcode:** 8754HC  
**Plaats:** Makkum  
**X-coördinaat:** 154409  
**Y-coördinaat:** 562755  
**Bodemlaag hoogte t.o.v. maaiveld:** 0,20  
**Omschrijving:** Betreft het aanbrengen van zand vrijkomend uit de vooroever. Het strand is gedeeltelijk afgeslagen. Herstel dient plaats te vinden. Tweeledig doel. Strand verbereden en vooroever verondiepen.

### Plattegrond

## 4. Wie is bevoegd gezag voor de toepassing

<b>Bevoegd Gezag Type:</b>	Rijkswaterstaat
<b>Bevoegd Gezag</b>	
<b>Naam:</b>	Rijkswaterstaat IJsselmeergebied
<b>Afdeling:</b>	--
<b>Adres:</b>	Postbus 600
<b>Postcode:</b>	8200AP
<b>Plaats:</b>	LELYSTAD
<b>Telefoonnummer:</b>	0320-299002
<b>Faxnummer:</b>	0320-234300

## 5. Status (Bevoegd Gezag)

**Kenmerk Melder:** Gemeente Sudwest Fryslan

### Opmerking melder:

Betreft werkzaamheden die jaarlijks uitgevoerd moeten worden. Het strand wordt door najaarsstormen afgeslagen. Het zand verplaatst zich naar de vooroever waardoor het noodzakelijk is om de vooroever en strand weer te herstellen.

<b>Kenmerk bevoegd gezag:</b>	--
<b>Naam behandelaar:</b>	--
<b>Opmerking bevoegd gezag:</b>	--
<b>Indicatie 'Volledig':</b>	Onbekend
<b>Indicatie 'Goedgekeurd':</b>	Onbekend
<b>Indicatie 'Ingetrokken door melder':</b>	Onbekend
<b>Indicatie 'Partij is toegepast':</b>	Onbekend
<b>Indicatie 'Administratief afgehandeld':</b>	Onbekend
<b>Indicatie 'Toezicht houden in het veld':</b>	Onbekend
<b>Indicatie 'Toezicht gehouden in het veld':</b>	Onbekend
<b>Indicatie 'Bruikbaar voor bodemkwaliteitskaart':</b>	Onbekend

## Melding besluit bodemkwaliteit

**Meldingnummer:** 93643.0  
**Melding gedaan op:** 05-03-2013  
**Melding type:** Toepassing partij  
**Melding gedaan door:** Boskalis  
[REDACTED]  
0102888777  
nederland@boskalis.nl

**Melding gedaan namens:** N.v.t.  
**Status:** Verzonden

## 1. Algemene gegevens van de toepasser / eigenaar

<b>Naam</b>	Boskalis bv
<b>Postadres</b>	's-Gravenweg 399 3006AE Rotterdam
<b>Telefoonnummer</b>	0102888777
<b>Faxnummer</b>	--
<b>E-mailadres</b>	[REDACTED]
<b>Contactpersoon</b>	
<b>Naam</b>	[REDACTED]
<b>Telefoonnummer</b>	--
<b>Mobielnummer</b>	--
<b>E-mailadres</b>	--

## 2. Algemene gegevens van de toepasser / uitvoerder

<b>Naam</b>	Boskalis bv
<b>Postadres</b>	's Gravenweg 399 3006AE Rotterdam
<b>Telefoonnummer</b>	010888777
<b>Faxnummer</b>	--
<b>E-mailadres</b>	[REDACTED]
<b>Contactpersoon</b>	
<b>Naam</b>	[REDACTED]
<b>Telefoonnummer</b>	--
<b>Mobielnummer</b>	--
<b>E-mailadres</b>	--

## 3. Beoogde toepassing bouwstoffen, grond of baggerspecie

<b>Toegepast materiaal:</b>	Grond
<b>Toepassingstype:</b>	Toepassing op natte bodem volgens generiek toetsingskader
<b>Toepassingsgebied:</b>	--
<b>Tijdelijke opslag:</b>	Nee

## 4. Project details

<b>Naam:</b>	Svv Rotterdamse Hoek
<b>Startdatum:</b>	13-8-2012
<b>Einddatum:</b>	31-12-2013

## 5. Toepassing details

### Toe te passen partij

<b>Startdatum:</b>	11-03-2013
<b>Afrondingsdatum:</b>	31-12-2013
<b>Materiaal hoeveelheid:</b>	100000 ton

## 6. Adresgegevens van de toepassingslocatie

<b>Adres:</b>	--
<b>Postcode:</b>	--
<b>Plaats:</b>	Creil
<b>X-coördinaat:</b>	168733
<b>Y-coördinaat:</b>	530819
<b>Bodemlaag hoogte t.o.v. maaiveld:</b>	0,00
<b>Omschrijving:</b>	--

### Plattegrond

## 7. Gegevens van de locatie van herkomst

<b>Grondbewerkingsinrichting:</b>	--
<b>Adres:</b>	amerikahavenweg 2
<b>Postcode:</b>	1045AC
<b>Plaats:</b>	Amsterdam
<b>X-coördinaat:</b>	--
<b>Y-coördinaat:</b>	--
<b>Bodemlaag hoogte t.o.v. maaiveld:</b>	0,00
<b>Omschrijving:</b>	Betreft Granuliet (zanderige fractie natuursteen)

### Plattegrond

## 8. Wie is bevoegd gezag voor de toepassing

<b>Bevoegd Gezag Type:</b>	Rijkswaterstaat
<b>Bevoegd Gezag</b>	
<b>Naam:</b>	Rijkswaterstaat IJsselmeergebied
<b>Afdeling:</b>	--
<b>Adres:</b>	Postbus 600
<b>Postcode:</b>	8200AP
<b>Plaats:</b>	LELYSTAD
<b>Telefoonnummer:</b>	0320-299002
<b>Faxnummer:</b>	0320-234300

## 9. Bodemfunctieklassering en bodemkwaliteitsklasse ter plaatse van de toepassing

<b>Waterbodemfunctieklassering:</b>	Voldoet aan de achtergrondwaarden (AW 2000)
-------------------------------------	---

## 10. Milieuhygiënische verklaringen

<b>Milieuhygiënische verklaringen:</b>	Erkende kwaliteitsverklaring
<b>Naam Producent</b>	Grniet Import
<b>Rapportnummer</b>	IZG-035
<b>Erkeningsnummer</b>	BRL93321
<b>Milieuhygiënische verklaringen:</b>	Periodieke keuring Granietgrond 8-2012.pdf Rapport Fugro advisering toepassing Noordseklei in dijkverbeteringen 6-1.4.12..pdf H11105-02-M-02-0-IDAS SVV Rotterdamse Hoek Inschatting vertroebeling granietklei.pdf
<b>Kwaliteitgegevens bestand:</b>	--

## 11. Fysische gegevens van de toe te passen grond of baggerspecie

<b>Lutum-fractie:</b>	--
<b>Organische stof gehalte:</b>	--



% Bodemvreemd materiaal (Afval): --  
% Bodemvreemd materiaal (Puin): --

## 12. Kwaliteitsgegevens van de toe te passen grond of baggerspecie

Lutum-Stof:	Gehalte:	Emissie:
--	--	--

## 13. Status (Bevoegd Gezag)

**Kenmerk Melder:** SVV/003/granuliet

**Opmerking melder:**

Betreft Granuliet.... vertroebeling is onderzocht en memo is doorgestuurd via deze melding.

**Kenmerk bevoegd gezag:** --

**Naam behandelaar:** --

**Opmerking bevoegd gezag:** --

**Indicatie 'Volledig':** Onbekend

**Indicatie 'Goedgekeurd':** Onbekend

**Indicatie 'Ingetrokken door melder':** Onbekend

**Indicatie 'Partij is toegepast':** Onbekend

**Indicatie 'Administratief afgehandeld':** Onbekend

**Indicatie 'Toezicht houden in het veld':** Onbekend

**Indicatie 'Toezicht gehouden in het veld':** Onbekend

**Indicatie 'Bruikbaar voor bodemkwaliteitskaart':** Onbekend

## Melding besluit bodemkwaliteit

**Meldingnummer:** 93643.1  
**Melding gedaan op:** 14-03-2013  
**Melding type:** Toepassing partij  
**Melding gedaan door:** Boskalis  
[REDACTED]  
0102888777  
nederland@boskalis.nl

**Melding gedaan namens:** N.v.t.  
**Status:** Verzonden

## 1. Algemene gegevens van de toepasser / eigenaar

**Naam** Boskalis bv  
**Postadres** 's-Gravenweg 399  
3006AE Rotterdam

**Telefoonnummer** 0102888777

**Faxnummer** --

**E-mailadres** [REDACTED]

### Contactpersoon

**Naam** [REDACTED]

**Telefoonnummer** --

**Mobielnummer** --

**E-mailadres** --

## 2. Algemene gegevens van de toepasser / uitvoerder

**Naam** Boskalis bv  
**Postadres** 's Gravenweg 399  
3006AE Rotterdam

**Telefoonnummer** 010888777

**Faxnummer** --

**E-mailadres** [REDACTED]

### Contactpersoon

**Naam** [REDACTED]

**Telefoonnummer** --

**Mobielnummer** --

**E-mailadres** --

## 3. Beoogde toepassing bouwstoffen, grond of baggerspecie

**Toegepast materiaal:** Grond

**Toepassingstype:** Toepassing in grootschalige bodemtoepassing

**GBT Kern of Leeflaag:** Kern

**Toepassingsgebied:** In / op de waterbodem in anaëroob milieu

**Tijdelijke opslag:** Nee

## 4. Project details

<b>Naam:</b>	Svv Rotterdamse Hoek
<b>Startdatum:</b>	13-8-2012
<b>Einddatum:</b>	31-12-2013

## 5. Toepassing details

### Toe te passen partij

<b>Startdatum:</b>	12-03-2013
<b>Afrondingsdatum:</b>	31-12-2013
<b>Materiaal hoeveelheid:</b>	100000 ton

### Toepassing

<b>Laagdikte (m):</b>	2,00
<b>Laagdikte volume (m<sup>3</sup>):</b>	--
<b>Laagdikte beschrijving:</b>	Kern GBT
<b>Leeflaag dikte (m):</b>	0,50
<b>Leeflaag volume (m<sup>3</sup>):</b>	--
<b>Leeflaag beschrijving:</b>	--

### Rapport

<b>Naam organisatie die rapport geschreven heeft:</b>	--
<b>Rapportnummer:</b>	--

## 6. Adresgegevens van de toepassingslocatie

<b>Adres:</b>	--
<b>Postcode:</b>	--
<b>Plaats:</b>	Creil
<b>X-coördinaat:</b>	168733
<b>Y-coördinaat:</b>	530819
<b>Bodemlaag hoogte t.o.v. maaiveld:</b>	0,00
<b>Omschrijving:</b>	Betreft toepassing van Granuliet als kernmateriaal van de GBT van de Scheepvaartveiligheidsvoorziening (Rotterdamse hoek).

### Plattegrond

## 7. Gegevens van de locatie van herkomst

<b>Grondbewerkingsinrichting:</b>	--
<b>Adres:</b>	Amerikahavenweg 2
<b>Postcode:</b>	1045AC
<b>Plaats:</b>	Amsterdam
<b>X-coördinaat:</b>	--
<b>Y-coördinaat:</b>	--
<b>Bodemlaag hoogte t.o.v. maaiveld:</b>	0,00
<b>Omschrijving:</b>	Betreft matreiraal wat vrijkomt bij het zeven van natuursteen. Eigenschappen van het materiaal zijn toegevoegd als bijlage. De partij wordt geleverd onder de BRL 9321.

### Plattegrond

## 8. Wie is bevoegd gezag voor de toepassing

<b>Bevoegd Gezag Type:</b>	Rijkswaterstaat
<b>Bevoegd Gezag</b>	
<b>Naam:</b>	Rijkswaterstaat IJsselmeergebied
<b>Afdeling:</b>	--
<b>Adres:</b>	Postbus 600
<b>Postcode:</b>	8200AP
<b>Plaats:</b>	LELYSTAD
<b>Telefoonnummer:</b>	0320-299002
<b>Faxnummer:</b>	0320-234300

## 9. Bodemfunctieklassse en bodemkwaliteitsklasse ter plaatse van de toepassing

<b>Waterbodemfunctieklassse:</b>	Voldoet aan de achtergrondwaarden (AW 2000)
----------------------------------	---

## 10. Milieuhygiënische verklaringen

<b>Milieuhygiënische verklaringen:</b>	Erkende kwaliteitsverklaring
--	------------------------------

<b>Naam Producent</b>	Graniet Import Benelux B.V.
<b>Rapportnummer</b>	11807477
<b>Erkeningsnummer</b>	IZG-035/1
<b>Milieuhygiënische verklaringen:</b>	<p>Periodieke keuring Granietgrond 8-2012.pdf</p> <p>Rapport Fugro advisering toepassing Noordseklei in dijkverbeteringen 6-1.4.12..pdf</p> <p>H11105-02-M-02-0-IDAS SVV Rotterdamse Hoek Inschatting vertroebeling granietklei.pdf</p> <p>Certificaat granuliet Graniet Import Benelux.pdf</p> <p>BBK Toetsing 201301 Granuliet.pdf</p>
<b>Kwaliteitgegevens bestand:</b>	--

## 11. Fysische gegevens van de toe te passen grond of baggerspecie

<b>Lutum-fractie:</b>	13,00 % w/w
<b>Organische stof gehalte:</b>	98,50 % w/w
<b>% Bodemvreemd materiaal (Afval):</b>	0,00 % w/w
<b>% Bodemvreemd materiaal (Puin):</b>	0,00 % w/w

## 12. Kwaliteitsgegevens van de toe te passen grond of baggerspecie

<b>Stof:</b>	<b>Gehalte:</b>	<b>Emissie:</b>
barium (Ba)	1000 mg/kg ds	--
cadmium (Cd)	0,17 mg/kg ds	--
kobalt (Co)	10 mg/kg ds	--
koper (Cu)	7,7 mg/kg ds	--
kwik (Hg)	0,05 mg/kg ds	--
lood (Pb)	15 mg/kg ds	--
molybdeen (Mo)	1,5 mg/kg ds	--
nikkel (Ni)	20 mg/kg ds	--
zink (Zn)	55 mg/kg ds	--
PAK's totaal (som 10)	0,07 mg/kg ds	--
Minerale olie C10 - C40	20 mg/kg ds	--
PCB's (som 7)	0,0049 mg/kg ds	--
chloride (5)	65 mg/kg ds	--

### 13. Status (Bevoegd Gezag)

**Kenmerk Melder:** SVV/granuliet/2

**Opmerking melder:**

Betreft gewijzigde m.b.t. Granuliet naar aanleiding van de opmerkingen op de initiële melding. Data zijn ongewijzigd echter zal pas worden toegepast na goedkeuring RWS! Materiaal wordt toegepast in GBT en heeft de milieuklasse achtergrondwaarde. De periodieke toetsing is bij deze melding gevoegd. Daarnaast is deze met een intern toetsingssysteem getoetst de uitkomsten van de toetsing zijn bijgesloten. Gezien de planning zijn extra grondstromen benodigd. Om die rede zullen er extra grondstromen worden gemeld voor toepassing in de Scheepvaartveiligheidsvoorziening (naast de stroom uit het project RvR Deventer).

Evt. aan te leveren partijen grond zullen separaat worden besproken en gemeld.

<b>Kenmerk bevoegd gezag:</b>	--
<b>Naam behandelaar:</b>	--
<b>Opmerking bevoegd gezag:</b>	--
<b>Indicatie 'Volledig':</b>	Onbekend
<b>Indicatie 'Goedgekeurd':</b>	Onbekend
<b>Indicatie 'Ingetrokken door melder':</b>	Onbekend
<b>Indicatie 'Partij is toegepast':</b>	Onbekend
<b>Indicatie 'Administratief afgehandeld':</b>	Onbekend
<b>Indicatie 'Toezicht houden in het veld':</b>	Onbekend
<b>Indicatie 'Toezicht gehouden in het veld':</b>	Onbekend
<b>Indicatie 'Bruikbaar voor bodemkwaliteitskaart':</b>	Onbekend

## Melding besluit bodemkwaliteit

**Meldingnummer:** 95153.0  
**Melding gedaan op:** 20-03-2013  
**Melding type:** Toepassing partij  
**Melding gedaan door:** Boskalis  
[REDACTED]  
0102888777  
nederland@boskalis.nl

**Melding gedaan namens:** N.v.t.  
**Status:** Verzonden



## 1. Algemene gegevens van de toepasser / eigenaar

**Naam** Boskalis bv  
**Postadres** 's-Gravenweg 399  
3006AE Rotterdam  
**Telefoonnummer** 0102888777  
**Faxnummer** --  
**E-mailadres** [REDACTED]

### Contactpersoon

**Naam** [REDACTED]  
**Telefoonnummer** --  
**Mobielnummer** --  
**E-mailadres** --

## 2. Algemene gegevens van de toepasser / uitvoerder

**Naam** Boskalis bv  
**Postadres** 's Gravenweg 399  
3006AE Rotterdam  
**Telefoonnummer** 010888777  
**Faxnummer** --  
**E-mailadres** [REDACTED]

### Contactpersoon

**Naam** [REDACTED]  
**Telefoonnummer** --  
**Mobielnummer** --  
**E-mailadres** --

## 3. Beoogde toepassing bouwstoffen, grond of baggerspecie

**Toegepast materiaal:** Grond  
**Toepassingstype:** Toepassing in grootschalige bodemtoepassing  
**GBT Kern of Leeflaag:** Kern  
**Toepassingsgebied:** In / op de waterbodem in anaëroob milieu  
**Tijdelijke opslag:** Nee

## 4. Project details

<b>Naam:</b>	Svv Rotterdamse Hoek
<b>Startdatum:</b>	13-8-2012
<b>Einddatum:</b>	31-12-2013

## 5. Toepassing details

### Toe te passen partij

<b>Startdatum:</b>	28-03-2013
<b>Afrondingsdatum:</b>	31-12-2013
<b>Materiaal hoeveelheid:</b>	11000 m <sup>3</sup>

### Toepassing

<b>Laagdikte (m):</b>	2,00
<b>Laagdikte volume (m<sup>3</sup>):</b>	--
<b>Laagdikte beschrijving:</b>	Kern GBT
<b>Leeflaag dikte (m):</b>	0,50
<b>Leeflaag volume (m<sup>3</sup>):</b>	--
<b>Leeflaag beschrijving:</b>	--

### Rapport

<b>Naam organisatie die rapport geschreven heeft:</b>	Oranjewoud
<b>Rapportnummer:</b>	8764-187768
<b>Bijgevoegde rapporten:</b>	aanvullend verkennend bodemonderzoek.pdf toetsing grondwater.pdf toetsing BBK.pdf certificate 2010148570 8663702.pdf 2010142857_eind-rapport_paisABCDNL.pdf 2010136990_eind-rapport_paisABCDNL.pdf 2010136699_eind-rapport_paisABCDNL.pdf 2010136693_eind-rapport_paisABCDNL.pdf 2010136148_eind-rapport_paisABCDNL.pdf 2010135402_eind-rapport_paisABCDNL.pdf 2010135256_eind-rapport_paisABCDNL.pdf 2010134601_eind-rapport_paisABCDNL.pdf 2010134483_eind-rapport_paisABCDNL.pdf 2010134449_eind-rapport_paisABCDNL.pdf

2010131918\_eind-rapport\_paisABCDNL.pdf

2010131903\_eind-rapport\_paisABCDNL.pdf

## 6. Adresgegevens van de toepassingslocatie

<b>Adres:</b>	--
<b>Postcode:</b>	--
<b>Plaats:</b>	Creil
<b>X-coördinaat:</b>	168733
<b>Y-coördinaat:</b>	530819
<b>Bodemlaag hoogte t.o.v. maaiveld:</b>	--
<b>Omschrijving:</b>	Betreft materiaal uit de oever van het project Nederrijn te Elst voor de GBT van de scheepvaartveiligheidsvoorziening (Rotterdamse Hoek)

### Plattegrond

## 7. Gegevens van de locatie van herkomst

<b>Grondbewerkingsinrichting:</b>	--
<b>Adres:</b>	--
<b>Postcode:</b>	--
<b>Plaats:</b>	Elst
<b>X-coördinaat:</b>	161355
<b>Y-coördinaat:</b>	444035
<b>Bodemlaag hoogte t.o.v. maaiveld:</b>	0,00
<b>Omschrijving:</b>	Zie voor locatie Detailkaart 1 in toegevoegd onderzoek

### Plattegrond

Plattegrond:



## 8. Wie is bevoegd gezag voor de toepassing

**Bevoegd Gezag Type:** Rijkswaterstaat

### Bevoegd Gezag

**Naam:** Rijkswaterstaat IJsselmeergebied

**Afdeling:** --

**Adres:** Postbus 600

**Postcode:** 8200AP

**Plaats:** LELYSTAD

**Telefoonnummer:** 0320-299002

**Faxnummer:** 0320-234300

## 9. Bodemfunctieklassering en bodemkwaliteitsklasse ter plaatse van de toepassing

**Waterbodemfunctieklassering:** Anders

## 10. Milieuhygiënische verklaringen

**Milieuhygiënische verklaringen:** Verklaring op basis van bodemonderzoek

**Naam erkende uitvoerende instantie:** Oranjewoud

**Rapportnummer:** 8764-187768

--

**Kwaliteitgegevens bestand:** --

## 11. Fysische gegevens van de toe te passen grond of baggerspecie

**Lutum-fractie:** --

**Organische stof gehalte:** --

**% Bodemvreemd materiaal (Afval):** --

**% Bodemvreemd materiaal (Puin):** --

## 12. Kwaliteitsgegevens van de toe te passen grond of

## baggerspecie

<b>Lutum-Stof:</b>	<b>Gehalte:</b>	<b>Emissie:</b>
--	--	--

### 13. Status (Bevoegd Gezag)

**Kenmerk Melder:** SVV/Nederrijn/01

**Opmerking melder:**

Zie detailkaart 1 van het onderzoke. betreft hier de niet als puin gedefinieerde laag.

<b>Kenmerk bevoegd gezag:</b>	--
<b>Naam behandelaar:</b>	--
<b>Opmerking bevoegd gezag:</b>	--
<b>Indicatie 'Volledig':</b>	Onbekend
<b>Indicatie 'Goedgekeurd':</b>	Onbekend
<b>Indicatie 'Ingetrokken door melder':</b>	Onbekend
<b>Indicatie 'Partij is toegepast':</b>	Onbekend
<b>Indicatie 'Administratief afgehandeld':</b>	Onbekend
<b>Indicatie 'Toezicht houden in het veld':</b>	Onbekend
<b>Indicatie 'Toezicht gehouden in het veld':</b>	Onbekend
<b>Indicatie 'Bruikbaar voor bodemkwaliteitskaart':</b>	Onbekend

## Melding besluit bodemkwaliteit

**Meldingnummer:** 95218.0  
**Melding gedaan op:** 20-03-2013  
**Melding type:** Werk schone grond  
**Melding gedaan door:** IBA  
[REDACTED]  
[REDACTED]  
[info@iba.amsterdam.nl](mailto:info@iba.amsterdam.nl)  
**Melding gedaan namens:** N.v.t.  
**Status:** Verzonden





### 3. Adresgegevens van de toepassingslocatie

<b>Adres:</b>	Strand IJburg
<b>Postcode:</b>	--
<b>Plaats:</b>	Amsterdam
<b>X-coördinaat:</b>	129699
<b>Y-coördinaat:</b>	484793
<b>Bodemlaag hoogte t.o.v. maaiveld:</b>	1,00
<b>Omschrijving:</b>	Het onder water gelegen deel van het strand van IJburg

#### Plattegrond

Plattegrond:



## 4. Wie is bevoegd gezag voor de toepassing

**Bevoegd Gezag Type:** Rijkswaterstaat

### Bevoegd Gezag

**Naam:** Rijkswaterstaat IJsselmeergebied

**Afdeling:** --

**Adres:** Postbus 600

**Postcode:** 8200AP

**Plaats:** LELYSTAD

**Telefoonnummer:** 0320-299002

**Faxnummer:** 0320-234300

## 5. Status (Bevoegd Gezag)

**Kenmerk Melder:** 50472

### Opmerking melder:

Het toe te passen zand betreft schoon zand dat afkomstig is uit de voorbelasting van de Oostelijke ontsluiting IJburg en daarna is toegepast als voorbelasting op IJburg in het verlengde van de Pampuslaan. Van dit zand zijn certificaten beschikbaar. Indien gewenst worden deze nagestuurd.

**Kenmerk bevoegd gezag:** --

**Naam behandelaar:** --

**Opmerking bevoegd gezag:** --

**Indicatie 'Volledig':** Onbekend

**Indicatie 'Goedgekeurd':** Onbekend

**Indicatie 'Ingetrokken door melder':** Onbekend

**Indicatie 'Partij is toegepast':** Onbekend

**Indicatie 'Administratief afgehandeld':** Onbekend

**Indicatie 'Toezicht houden in het veld':** Onbekend

**Indicatie 'Toezicht gehouden in het veld':** Onbekend

**Indicatie 'Bruikbaar voor bodemkwaliteitskaart':** Onbekend

## Melding besluit bodemkwaliteit

**Meldingnummer:** 95218.1  
**Melding gedaan op:** 20-03-2013  
**Melding type:** Werk schone grond  
**Melding gedaan door:** IBA  
[REDACTED]  
[REDACTED]  
[info@iba.amsterdam.nl](mailto:info@iba.amsterdam.nl)  
**Melding gedaan namens:** N.v.t.  
**Status:** Verzonden



### 3. Adresgegevens van de toepassingslocatie

<b>Adres:</b>	Strand IJburg
<b>Postcode:</b>	--
<b>Plaats:</b>	Amsterdam
<b>X-coördinaat:</b>	129699
<b>Y-coördinaat:</b>	484793
<b>Bodemlaag hoogte t.o.v. maaiveld:</b>	1,00
<b>Omschrijving:</b>	Het onder water gelegen deel van het strand van IJburg

#### Plattegrond

Plattegrond:



## 4. Wie is bevoegd gezag voor de toepassing

**Bevoegd Gezag Type:** Rijkswaterstaat

### Bevoegd Gezag

**Naam:** Rijkswaterstaat IJsselmeergebied

**Afdeling:** --

**Adres:** Postbus 600

**Postcode:** 8200AP

**Plaats:** LELYSTAD

**Telefoonnummer:** 0320-299002

**Faxnummer:** 0320-234300

## 5. Status (Bevoegd Gezag)

**Kenmerk Melder:** 50472

### Opmerking melder:

Het toe te passen zand betreft schoon zand dat afkomstig is uit de voorbelasting van de Oostelijke ontsluiting IJburg en daarna is toegepast als voorbelasting op IJburg in het verlengde van de Pampuslaan. Van dit zand zijn certificaten beschikbaar. Indien gewenst worden deze nagestuurd.

**Kenmerk bevoegd gezag:** --

**Naam behandelaar:** --

**Opmerking bevoegd gezag:** --

**Indicatie 'Volledig':** Onbekend

**Indicatie 'Goedgekeurd':** Onbekend

**Indicatie 'Ingetrokken door melder':** Onbekend

**Indicatie 'Partij is toegepast':** Onbekend

**Indicatie 'Administratief afgehandeld':** Onbekend

**Indicatie 'Toezicht houden in het veld':** Onbekend

**Indicatie 'Toezicht gehouden in het veld':** Onbekend

**Indicatie 'Bruikbaar voor bodemkwaliteitskaart':** Onbekend

## Melding besluit bodemkwaliteit

**Meldingnummer:** 95250.0  
**Melding gedaan op:** 21-03-2013  
**Melding type:** Werk schone grond  
**Melding gedaan door:** Aannemingsmaatschappij  
Markus bv  
[REDACTED]  
020-5874000  
markus@boskalis.nl  
**Melding gedaan namens:** N.v.t.  
**Status:** Verzonden

## 1. Algemene gegevens van de toepasser / eigenaar

**Naam** Markus BV  
**Postadres** Kwadrantweg 7  
1042AG Amsterdam  
**Telefoonnummer** 0205874000  
**Faxnummer** 0205874001  
**E-mailadres** [REDACTED]

### Contactpersoon

**Naam** [REDACTED]  
**Telefoonnummer** [REDACTED]  
**Mobielnummer** [REDACTED]  
**E-mailadres** [REDACTED]

## 2. Project details

**Naam:** Primaire waterkering Zeeburgereiland fase 1  
**Startdatum:** 25-2-2013  
**Einddatum:** 8-8-2014



### 3. Adresgegevens van de toepassingslocatie

<b>Adres:</b>	Zuider IJdijk
<b>Postcode:</b>	--
<b>Plaats:</b>	Amsterdam
<b>X-coördinaat:</b>	126473
<b>Y-coördinaat:</b>	487525
<b>Bodemlaag hoogte t.o.v. maaiveld:</b>	4,00
<b>Omschrijving:</b>	Op de volgende locaties wordt zand toegepast: Aan de westzijde van de Schellingwouderbrug Tussen de Zeeburgertunnel en de Schellingwouderbrug In de Oksel van de A10 en de weg richting IJburg ( Oostdeel ) Zie plattegrond

#### Plattegrond

**Bijgevoegde plattegronden:** Overzicht toepassen zand.jpg

**Plattegrond:**

### 4. Wie is bevoegd gezag voor de toepassing

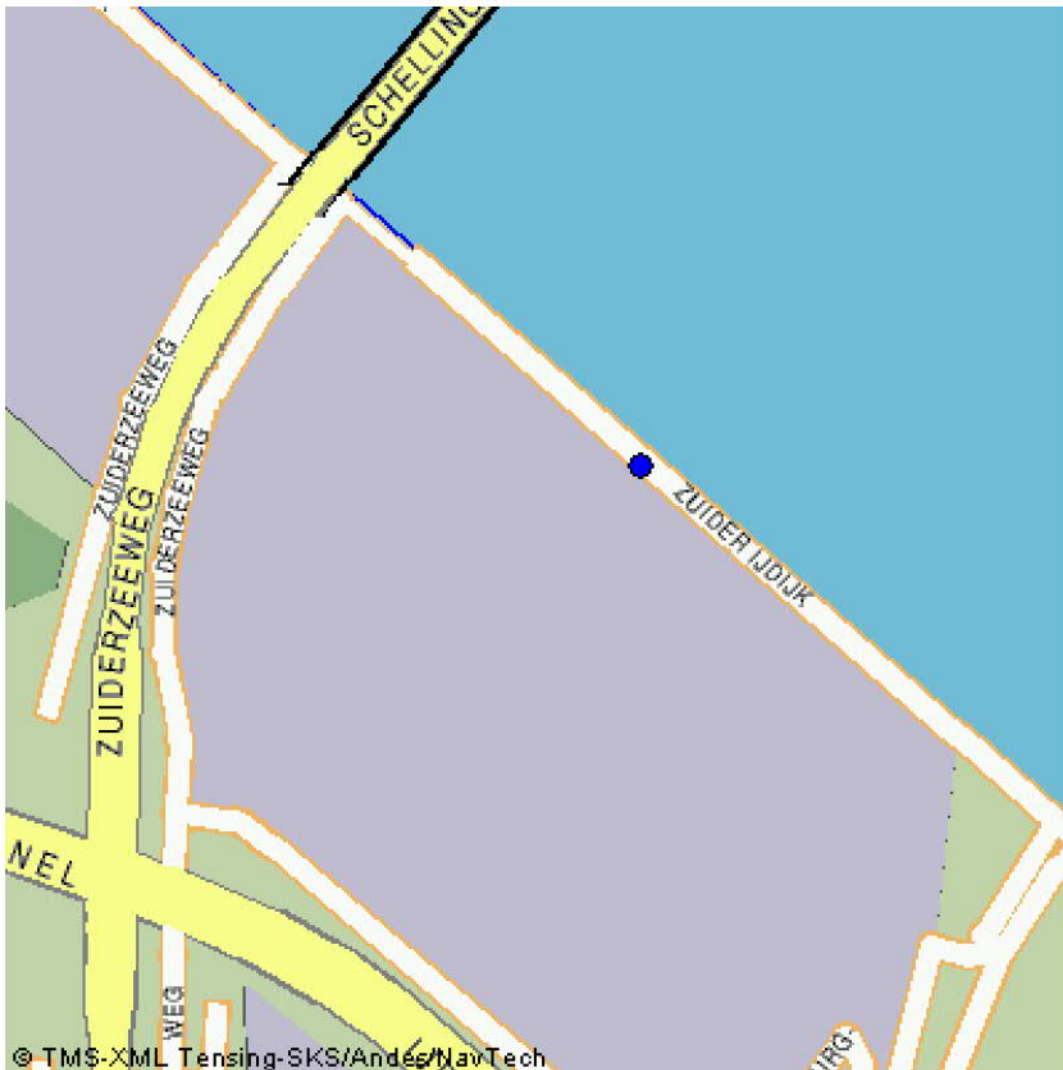
<b>Bevoegd Gezag Type:</b>	Rijkswaterstaat
<b>Bevoegd Gezag</b>	
<b>Naam:</b>	Rijkswaterstaat IJsselmeergebied
<b>Afdeling:</b>	--
<b>Adres:</b>	Postbus 600
<b>Postcode:</b>	8200AP
<b>Plaats:</b>	LELYSTAD
<b>Telefoonnummer:</b>	0320-299002
<b>Faxnummer:</b>	0320-234300

### 5. Status (Bevoegd Gezag)

**Kenmerk Melder:** 2012032

**Opmerking melder:**

Alleen het gedeelte Oostdeel valt Binnen RWS IJsselmeergebied.



Ik zal deze melding nog maals doen met dan als bevoegd gezag RWS Noord-Holland.

<b>Kenmerk bevoegd gezag:</b>	--
<b>Naam behandelaar:</b>	--
<b>Opmerking bevoegd gezag:</b>	--
<b>Indicatie 'Volledig':</b>	Onbekend
<b>Indicatie 'Goedgekeurd':</b>	Onbekend
<b>Indicatie 'Ingetrokken door melder':</b>	Onbekend
<b>Indicatie 'Partij is toegepast':</b>	Onbekend
<b>Indicatie 'Administratief afgehandeld':</b>	Onbekend
<b>Indicatie 'Toezicht houden in het veld':</b>	Onbekend
<b>Indicatie 'Toezicht gehouden in het veld':</b>	Onbekend
<b>Indicatie 'Bruikbaar voor bodemkwaliteitskaart':</b>	Onbekend

## Melding besluit bodemkwaliteit

**Meldingnummer:** 95252.0  
**Melding gedaan op:** 21-03-2013  
**Melding type:** Werk schone grond  
**Melding gedaan door:** Aannemingsmaatschappij  
Markus bv  
[REDACTED]  
020-5874000  
[REDACTED]  
**Melding gedaan namens:** N.v.t.  
**Status:** Verzonden

## 1. Algemene gegevens van de toepasser / eigenaar

**Naam** Markus BV  
**Postadres** Kwadrantweg 7  
1042AG Amsterdam  
**Telefoonnummer** 0205874000  
**Faxnummer** 0205874001  
**E-mailadres** [REDACTED]

### Contactpersoon

**Naam** [REDACTED]  
**Telefoonnummer** [REDACTED]  
**Mobielnummer** [REDACTED]  
**E-mailadres** [REDACTED]

## 2. Project details

**Naam:** Primaire waterkering Zeeburgereiland fase 1  
**Startdatum:** 25-2-2013  
**Einddatum:** 8-8-2014

### 3. Adresgegevens van de toepassingslocatie

<b>Adres:</b>	Zuider IJdijk
<b>Postcode:</b>	--
<b>Plaats:</b>	Amsterdam
<b>X-coördinaat:</b>	126419
<b>Y-coördinaat:</b>	487581
<b>Bodemlaag hoogte t.o.v. maaiveld:</b>	4,00
<b>Omschrijving:</b>	Op de volgende locaties wordt zand toegepast: Aan de westzijde van de Schellingwouderbrug Tussen de Zeeburgertunnel en de Schellingwouderbrug In de Oksel van de A10 en de weg richting IJburg ( Oostdeel ) Zie plattegrond

#### Plattegrond

**Bijgevoegde plattegronden:** Overzicht toepassen zand.jpg

**Plattegrond:**

### 4. Wie is bevoegd gezag voor de toepassing

<b>Bevoegd Gezag Type:</b>	Rijkswaterstaat
<b>Bevoegd Gezag</b>	
<b>Naam:</b>	Rijkswaterstaat Noord-Holland/ Utrecht
<b>Afdeling:</b>	--
<b>Adres:</b>	Postbus 3119
<b>Postcode:</b>	2001DC
<b>Plaats:</b>	HAARLEM
<b>Telefoonnummer:</b>	023-5301019 1654
<b>Faxnummer:</b>	023-5301302

### 5. Status (Bevoegd Gezag)

**Kenmerk Melder:** 2012032

**Opmerking melder:**

--



<b>Kenmerk bevoegd gezag:</b>	--
<b>Naam behandelaar:</b>	--
<b>Opmerking bevoegd gezag:</b>	--
<b>Indicatie 'Volledig':</b>	Onbekend
<b>Indicatie 'Goedgekeurd':</b>	Onbekend
<b>Indicatie 'Ingetrokken door melder':</b>	Onbekend
<b>Indicatie 'Partij is toegepast':</b>	Onbekend
<b>Indicatie 'Administratief afgehandeld':</b>	Onbekend
<b>Indicatie 'Toezicht houden in het veld':</b>	Onbekend
<b>Indicatie 'Toezicht gehouden in het veld':</b>	Onbekend
<b>Indicatie 'Bruikbaar voor bodemkwaliteitskaart':</b>	Onbekend

## Melding besluit bodemkwaliteit

**Meldingnummer:** 95378.0  
**Melding gedaan op:** 22-03-2013  
**Melding type:** Toepassing partij  
**Melding gedaan door:** De Vries & van de Wiel  
[REDACTED]  
0224 211 211  
info@vw-deme.nl  
**Melding gedaan namens:** N.v.t.  
**Status:** Verzonden

## 1. Algemene gegevens van de toepasser / eigenaar

<b>Naam</b>	Rijkswaterstaat IJsselmeergebied
<b>Postadres</b>	Zuiderwagenplein 2 8224AD Lelystad
<b>Telefoonnummer</b>	0320299111
<b>Faxnummer</b>	--
<b>E-mailadres</b>	--
<b>Contactpersoon</b>	
<b>Naam</b>	--
<b>Telefoonnummer</b>	--
<b>Mobielnummer</b>	--
<b>E-mailadres</b>	--

## 2. Algemene gegevens van de toepasser / uitvoerder

<b>Naam</b>	aanm. de Vries & van de Wiel bv
<b>Postadres</b>	Postbus 218 1740AE Schagen
<b>Telefoonnummer</b>	0224211211
<b>Faxnummer</b>	0224211299
<b>E-mailadres</b>	[REDACTED]
<b>Contactpersoon</b>	
<b>Naam</b>	[REDACTED]
<b>Telefoonnummer</b>	0224211211
<b>Mobielnummer</b>	--
<b>E-mailadres</b>	[REDACTED]

## 3. Beoogde toepassing bouwstoffen, grond of baggerspecie

<b>Toegepast materiaal:</b>	Grond
<b>Toepassingstype:</b>	Toepassing op natte bodem volgens generiek toetsingskader
<b>Toepassingsgebied:</b>	--
<b>Tijdelijke opslag:</b>	Nee



## 4. Project details

**Naam:** VW5078 Sanering Den Oever  
**Startdatum:** 26-11-2012  
**Einddatum:** 30-6-2013

## 5. Toepassing details

### Toe te passen partij

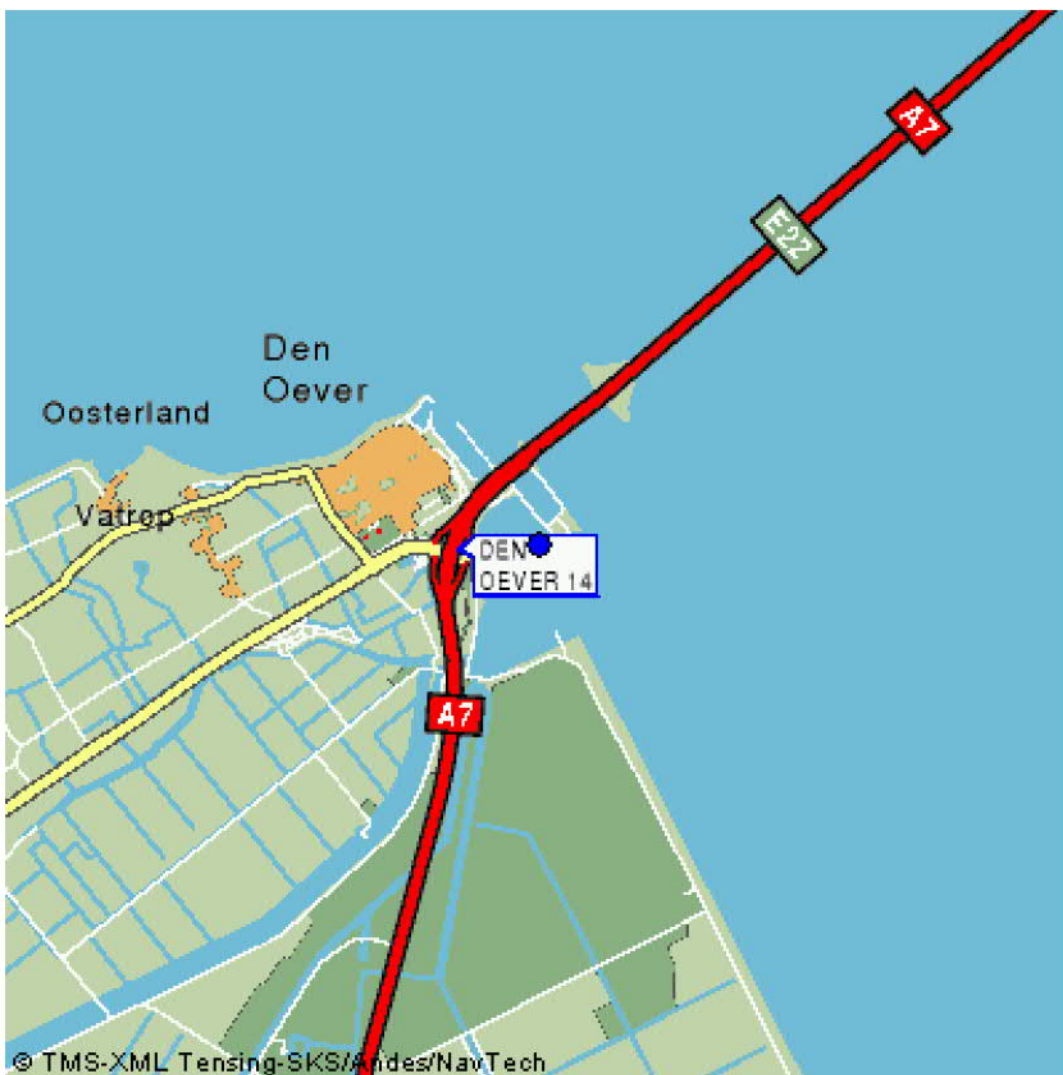
**Startdatum:** 28-03-2013  
**Afrondingsdatum:** 10-04-2013  
**Materiaal hoeveelheid:** 1000 m<sup>3</sup>

## 6. Adresgegevens van de toepassingslocatie

**Adres:** Zuiderhaven  
**Postcode:** --  
**Plaats:** Den Oever  
**X-coördinaat:** 131977  
**Y-coördinaat:** 549238  
**Bodemlaag hoogte t.o.v. maaiveld:** -3,00  
**Omschrijving:** --

[Plattegrond](#)

Plattegrond:

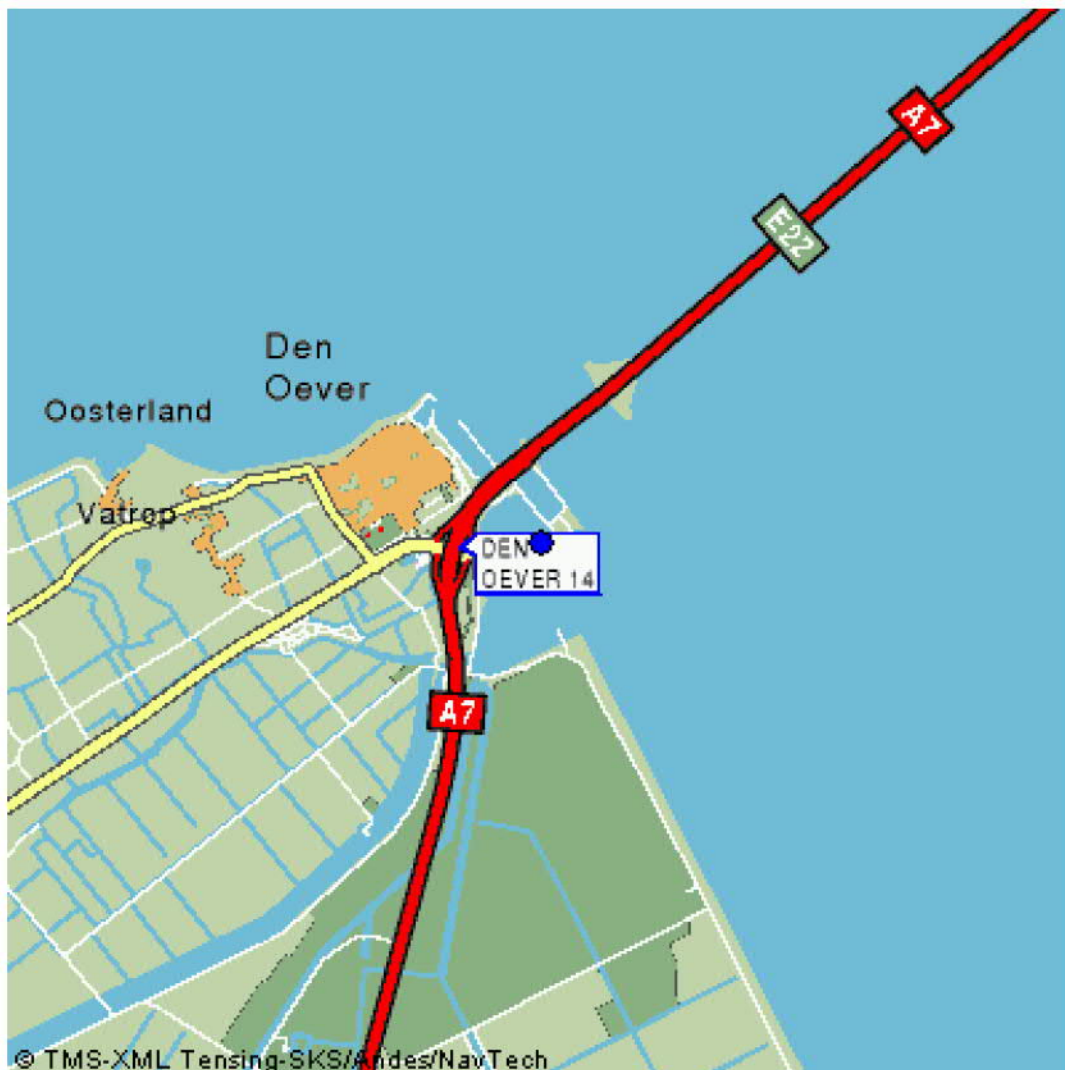


## 7. Gegevens van de locatie van herkomst

Grondbewerkingsinrichting:	--
Adres:	Zuiderhaven
Postcode:	--
Plaats:	Den Oever
X-coördinaat:	131977
Y-coördinaat:	549238
Bodemlaag hoogte t.o.v. maaiveld:	-3,00
Omschrijving:	--

### Plattegrond

Plattegrond:



## 8. Wie is bevoegd gezag voor de toepassing

<b>Bevoegd Gezag Type:</b>	Rijkswaterstaat
<b>Bevoegd Gezag</b>	
<b>Naam:</b>	Rijkswaterstaat IJsselmeergebied
<b>Afdeling:</b>	--
<b>Adres:</b>	Postbus 600
<b>Postcode:</b>	8200AP
<b>Plaats:</b>	LELYSTAD
<b>Telefoonnummer:</b>	0320-299002
<b>Faxnummer:</b>	0320-234300

## 9. Bodemfunctieklassering en bodemkwaliteitsklasse ter plaatse van de toepassing

**Waterbodemfunctieklassering:** --

## 10. Milieuhygiënische verklaringen

<b>Milieuhygiënische verklaringen:</b>	Verklaring op basis van bodemonderzoek
<b>Naam erkende uitvoerende instantie</b>	Milieutechniek De Vries & Van de Wiel B.V.
<b>Rapportnummer</b>	10-8600-6015 d.d. 21-03-2013
	--
<b>Milieuhygiënische verklaringen:</b>	KRD10-8600-6015-RAP-001a.pdf
<b>Kwaliteitgegevens bestand:</b>	--

## 11. Fysische gegevens van de toe te passen grond of baggerspecie

<b>Lutum-fractie:</b>	1,00 % w/w
<b>Organische stof gehalte:</b>	0,20 % w/w
<b>% Bodemvreemd materiaal (Afval):</b>	--
<b>% Bodemvreemd materiaal (Puin):</b>	--

## 12. Kwaliteitsgegevens van de toe te passen grond of baggerspecie

<b>Stof:</b>	<b>Gehalte:</b>	<b>Emissie:</b>
arseen (As)	0 mg/kg ds	--
barium (Ba)	0 mg/kg ds	--
cadmium (Cd)	0 mg/kg ds	--
chromium (Cr)	0 mg/kg ds	--
kobalt (Co)	0 mg/kg ds	--
koper (Cu)	0 mg/kg ds	--
kwik (Hg)	0 mg/kg ds	--
lood (Pb)	0 mg/kg ds	--
molybdeen (Mo)	0 mg/kg ds	--
nikkel (Ni)	0 mg/kg ds	--
zink (Zn)	0 mg/kg ds	--
PAK's totaal (som 10)	0 mg/kg ds	--
Minerale olie C10 - C40	0 mg/kg ds	--

## 13. Status (Bevoegd Gezag)

**Kenmerk Melder:** IKL/VIC.CHI 5078

**Opmerking melder:**

--

**Kenmerk bevoegd gezag:** --

**Naam behandelaar:** --

**Opmerking bevoegd gezag:** --

**Indicatie 'Volledig':** Onbekend

**Indicatie 'Goedgekeurd':** Onbekend

**Indicatie 'Ingetrokken door melder':** Onbekend

**Indicatie 'Partij is toegepast':** Onbekend

**Indicatie 'Administratief afgehandeld':** Onbekend

**Indicatie 'Toezicht houden in het veld':** Onbekend

**Indicatie 'Toezicht gehouden in het veld':** Onbekend

**Indicatie 'Bruikbaar voor bodemkwaliteitskaart':** Onbekend

## Melding besluit bodemkwaliteit

**Meldingnummer:** 95378.1  
**Melding gedaan op:** 11-04-2013  
**Melding type:** Toepassing partij  
**Melding gedaan door:** De Vries & van de Wiel  
[REDACTED]  
0224 211 211  
info@vw-deme.nl  
**Melding gedaan namens:** N.v.t.  
**Status:** Verzonden

## 1. Algemene gegevens van de toepasser / eigenaar

<b>Naam</b>	Rijkswaterstaat IJsselmeergebied
<b>Postadres</b>	Zuiderwagenplein 2 8224AD Lelystad
<b>Telefoonnummer</b>	0320299111
<b>Faxnummer</b>	--
<b>E-mailadres</b>	--
<b>Contactpersoon</b>	
<b>Naam</b>	--
<b>Telefoonnummer</b>	--
<b>Mobielnummer</b>	--
<b>E-mailadres</b>	--

## 2. Algemene gegevens van de toepasser / uitvoerder

<b>Naam</b>	aanm. de Vries & van de Wiel bv
<b>Postadres</b>	Postbus 218 1740AE Schagen
<b>Telefoonnummer</b>	0224211211
<b>Faxnummer</b>	0224211299
<b>E-mailadres</b>	[REDACTED]
<b>Contactpersoon</b>	
<b>Naam</b>	[REDACTED]
<b>Telefoonnummer</b>	0224211211
<b>Mobielnummer</b>	--
<b>E-mailadres</b>	[REDACTED]

## 3. Beoogde toepassing bouwstoffen, grond of baggerspecie

<b>Toegepast materiaal:</b>	Grond
<b>Toepassingstype:</b>	Toepassing op natte bodem volgens generiek toetsingskader
<b>Toepassingsgebied:</b>	--
<b>Tijdelijke opslag:</b>	Nee

## 4. Project details

**Naam:** VW5078 Sanering Den Oever  
**Startdatum:** 26-11-2012  
**Einddatum:** 30-6-2013

## 5. Toepassing details

### Toe te passen partij

**Startdatum:** 18-03-2013  
**Afrondingsdatum:** 04-05-2013  
**Materiaal hoeveelheid:** 1000 m<sup>3</sup>

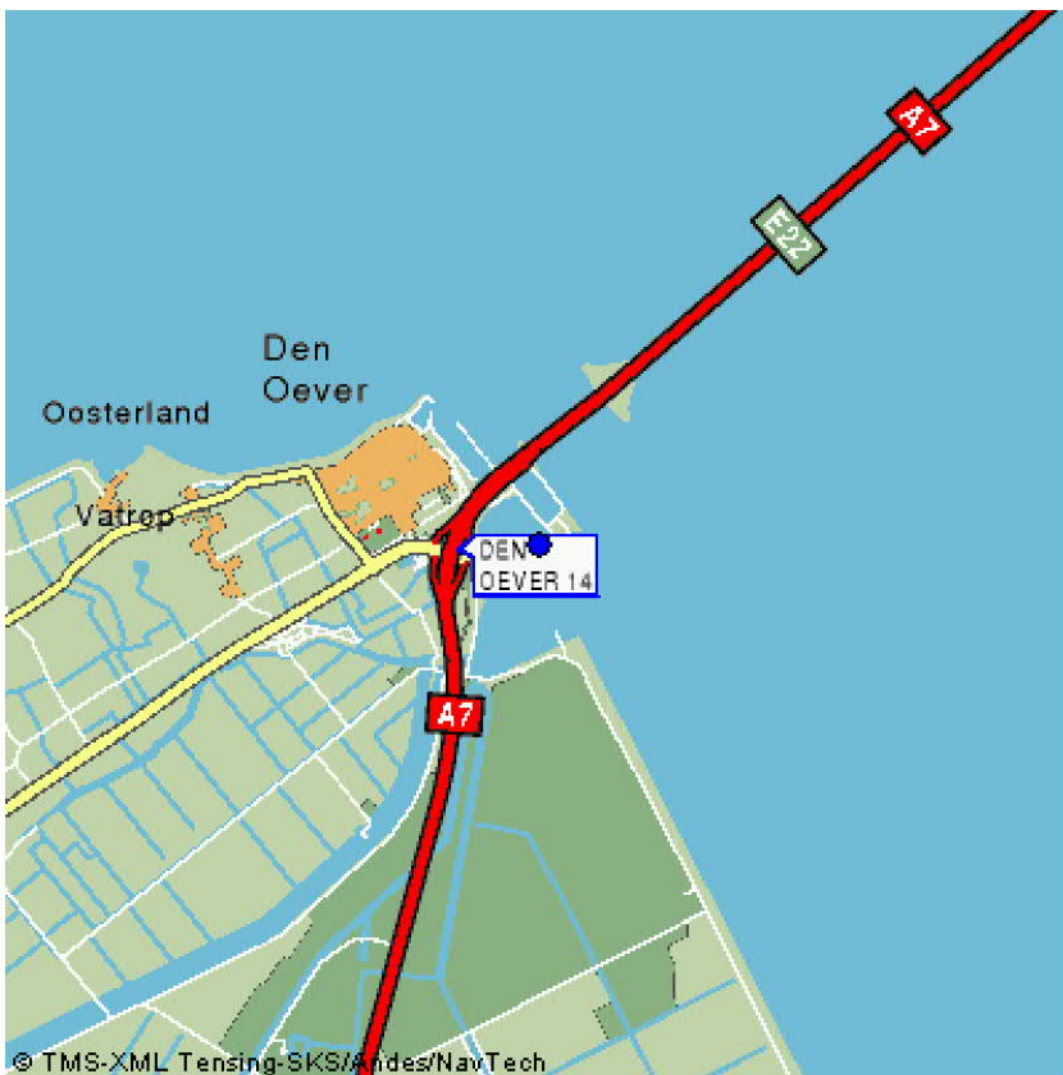


## 6. Adresgegevens van de toepassingslocatie

**Adres:** Zuiderhaven  
**Postcode:** --  
**Plaats:** Den Oever  
**X-coördinaat:** 131977  
**Y-coördinaat:** 549238  
**Bodemlaag hoogte t.o.v. maaiveld:** -3,00  
**Omschrijving:** --

[Plattegrond](#)

Plattegrond:

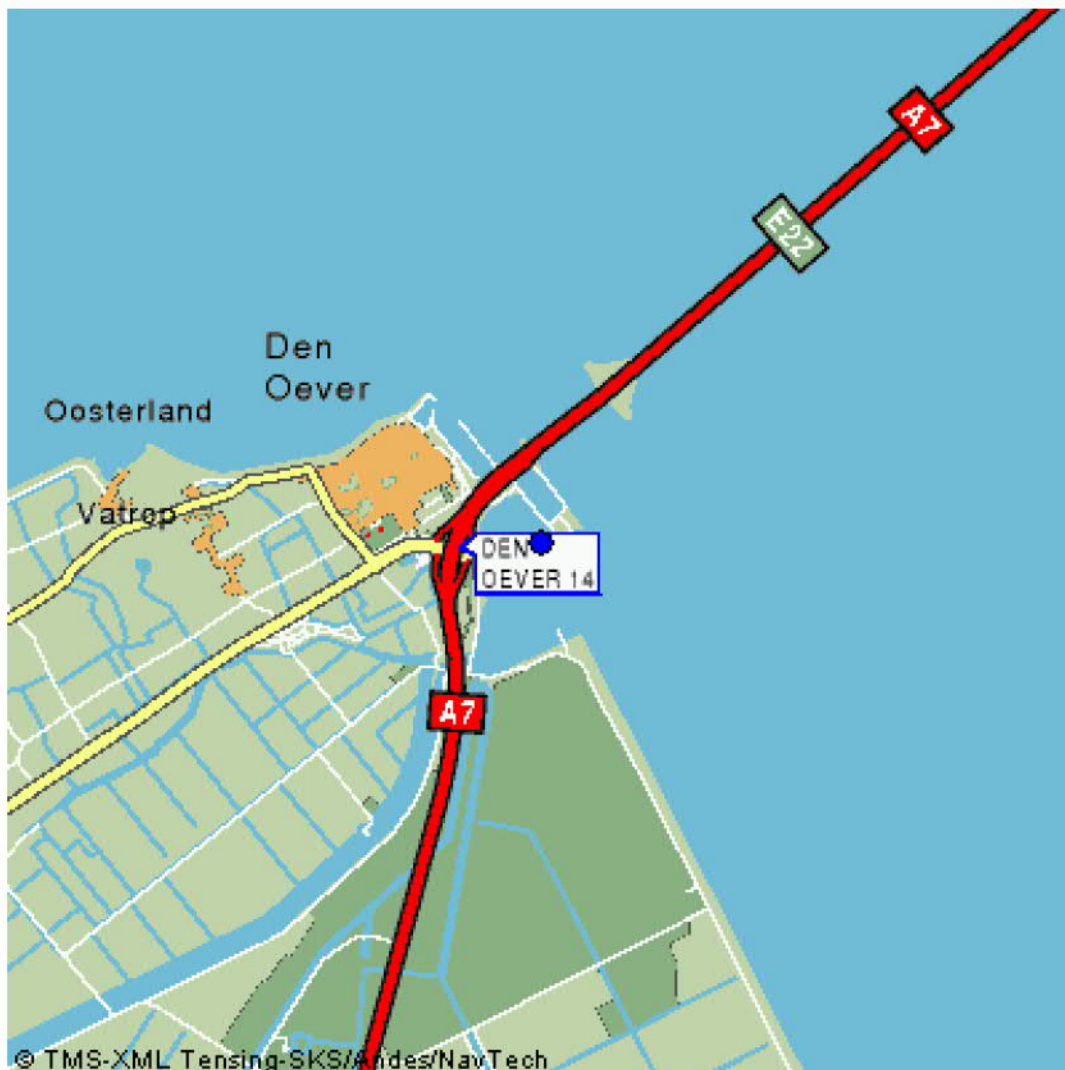


## 7. Gegevens van de locatie van herkomst

Grondbewerkingsinrichting:	--
Adres:	Zuiderhaven
Postcode:	--
Plaats:	Den Oever
X-coördinaat:	131977
Y-coördinaat:	549238
Bodemlaag hoogte t.o.v. maaiveld:	-3,00
Omschrijving:	--

### Plattegrond

Plattegrond:



## 8. Wie is bevoegd gezag voor de toepassing

<b>Bevoegd Gezag Type:</b>	Rijkswaterstaat
<b>Bevoegd Gezag</b>	
<b>Naam:</b>	Rijkswaterstaat IJsselmeergebied
<b>Afdeling:</b>	--
<b>Adres:</b>	Postbus 600
<b>Postcode:</b>	8200AP
<b>Plaats:</b>	LELYSTAD
<b>Telefoonnummer:</b>	0320-299002
<b>Faxnummer:</b>	0320-234300

## 9. Bodemfunctieklassering en bodemkwaliteitsklasse ter plaatse van de toepassing

**Waterbodemfunctieklassering:** --

## 10. Milieuhygiënische verklaringen

<b>Milieuhygiënische verklaringen:</b>	Verklaring op basis van bodemonderzoek
<b>Naam erkende uitvoerende instantie</b>	Milieutechniek De Vries & Van de Wiel B.V.
<b>Rapportnummer</b>	10-8600-6015 d.d. 21-03-2013
	--
<b>Milieuhygiënische verklaringen:</b>	KRD10-8600-6015-RAP-001a.pdf KRD10-8600-6015-RAP-002a.pdf Beoordelingsbrief ontoereikende melding Bbk 95378 toepassen 1000 m3 ivm verwijderen geotubes Zuiderhaven Den Oever.pdf
<b>Kwaliteitgegevens bestand:</b>	--

## 11. Fysische gegevens van de toe te passen grond of baggerspecie

<b>Lutum-fractie:</b>	1,00 % w/w
<b>Organische stof gehalte:</b>	0,20 % w/w
<b>% Bodemvreemd materiaal (Afval):</b>	--

% Bodemvreemd materiaal (Puin): --

## 12. Kwaliteitsgegevens van de toe te passen grond of baggerspecie

Stof:	Gehalte:	Emissie:
arseen (As)	0 mg/kg ds	--
barium (Ba)	0 mg/kg ds	--
cadmium (Cd)	0 mg/kg ds	--
chromium (Cr)	0 mg/kg ds	--
kobalt (Co)	0 mg/kg ds	--
koper (Cu)	0 mg/kg ds	--
kwik (Hg)	0 mg/kg ds	--
lood (Pb)	0 mg/kg ds	--
molybdeen (Mo)	0 mg/kg ds	--
nikkel (Ni)	0 mg/kg ds	--
zink (Zn)	0 mg/kg ds	--
PAK's totaal (som 10)	0 mg/kg ds	--
Minerale olie C10 - C40	0 mg/kg ds	--

## 13. Status (Bevoegd Gezag)

**Kenmerk Melder:** IKL/VIC.CHI 5078

### Opmerking melder:

WIJZIGING d.d. 11 april 2013: Op d.d. 27 maart 2013 hebben wij de afwijzing op onderstaande melding ontvangen. Op basis van deze melding is een nieuw bodemonderzoek uitgevoerd en bij de melding toegevoegd. Vertrouwende dat het overlegde bodemonderzoek voldoet aan de voorwaarden van de BKK zullen wij de werkzaamheden op 18 april 2013 gaan starten. Indien u vragen heeft kunt u mij bereiken op het mailadres [REDACTED] met vriendelijke groet, [REDACTED]

**Kenmerk bevoegd gezag:** --

**Naam behandelaar:** --

**Opmerking bevoegd gezag:** --

**Indicatie 'Volledig':** Onbekend

**Indicatie 'Goedgekeurd':** Onbekend

**Indicatie 'Ingetrokken door melder':** Onbekend

**Indicatie 'Partij is toegepast':** Onbekend

Indicatie 'Administratief afgehandeld': Onbekend

Indicatie 'Toezicht houden in het veld': Onbekend

Indicatie 'Toezicht gehouden in het veld': Onbekend

Indicatie 'Bruikbaar voor bodemkwaliteitskaart': Onbekend

## Melding besluit bodemkwaliteit

**Meldingnummer:** 95974.0  
**Melding gedaan op:** 29-03-2013  
**Melding type:** Toepassing partij  
**Melding gedaan door:** Grondbalans B.V.  
[REDACTED]  
[REDACTED]  
[info@grondbalans.com](mailto:info@grondbalans.com)  
**Melding gedaan namens:** N.v.t.  
**Status:** Verzonden

## 1. Algemene gegevens van de toepasser / eigenaar

**Naam** Boskalis bv  
**Postadres** 's-Gravenweg 399  
3006AE Rotterdam

**Telefoonnummer** 0102888777

**Faxnummer** --

**E-mailadres** [REDACTED]

### Contactpersoon

**Naam** [REDACTED]

**Telefoonnummer** 0102888777

**Mobielnummer** --

**E-mailadres** [REDACTED]

## 2. Algemene gegevens van de toepasser / uitvoerder

**Naam** Boskalis bv  
**Postadres** 's-Gravenweg 399  
3006AE Rotterdam

**Telefoonnummer** 0102888777

**Faxnummer** --

**E-mailadres** --

### Contactpersoon

**Naam** [REDACTED]

**Telefoonnummer** 0102888777

**Mobielnummer** --

**E-mailadres** [REDACTED]

## 3. Beoogde toepassing bouwstoffen, grond of baggerspecie

**Toegepast materiaal:** Grond

**Toepassingstype:** Toepassing in grootschalige bodemtoepassing

**GBT Kern of Leeflaag:** Kern

**Toepassingsgebied:** In / op de waterbodem in anaëroob milieu

**Tijdelijke opslag:** Nee

## 4. Project details

<b>Naam:</b>	SvV Rotterdamse Hoek
<b>Startdatum:</b>	13-8-2012
<b>Einddatum:</b>	31-12-2013

## 5. Toepassing details

### Toe te passen partij

<b>Startdatum:</b>	08-04-2013
<b>Afrondingsdatum:</b>	31-05-2013
<b>Materiaal hoeveelheid:</b>	29104 ton

### Toepassing

<b>Laagdikte (m):</b>	2,00
<b>Laagdikte volume (m<sup>3</sup>):</b>	--
<b>Laagdikte beschrijving:</b>	Kern GBT
<b>Leeflaag dikte (m):</b>	0,50
<b>Leeflaag volume (m<sup>3</sup>):</b>	--
<b>Leeflaag beschrijving:</b>	--

### Rapport

<b>Naam organisatie die rapport geschreven heeft:</b>	Certicon
<b>Rapportnummer:</b>	P2012-0402 & 1430
<b>Bijgevoegde rapporten:</b>	pdf rapportage P2012-0402.pdf Rapport P2012-1430.pdf

## 6. Adresgegevens van de toepassingslocatie

<b>Adres:</b>	--
<b>Postcode:</b>	--
<b>Plaats:</b>	Creil
<b>X-coördinaat:</b>	168733
<b>Y-coördinaat:</b>	530819
<b>Bodemlaag hoogte t.o.v. maaiveld:</b>	--
<b>Omschrijving:</b>	Betreft grond vanaf Zuiderzeehaven Oslokade te Kampen voor de GBT van de scheepvaartveiligheidsvoorziening



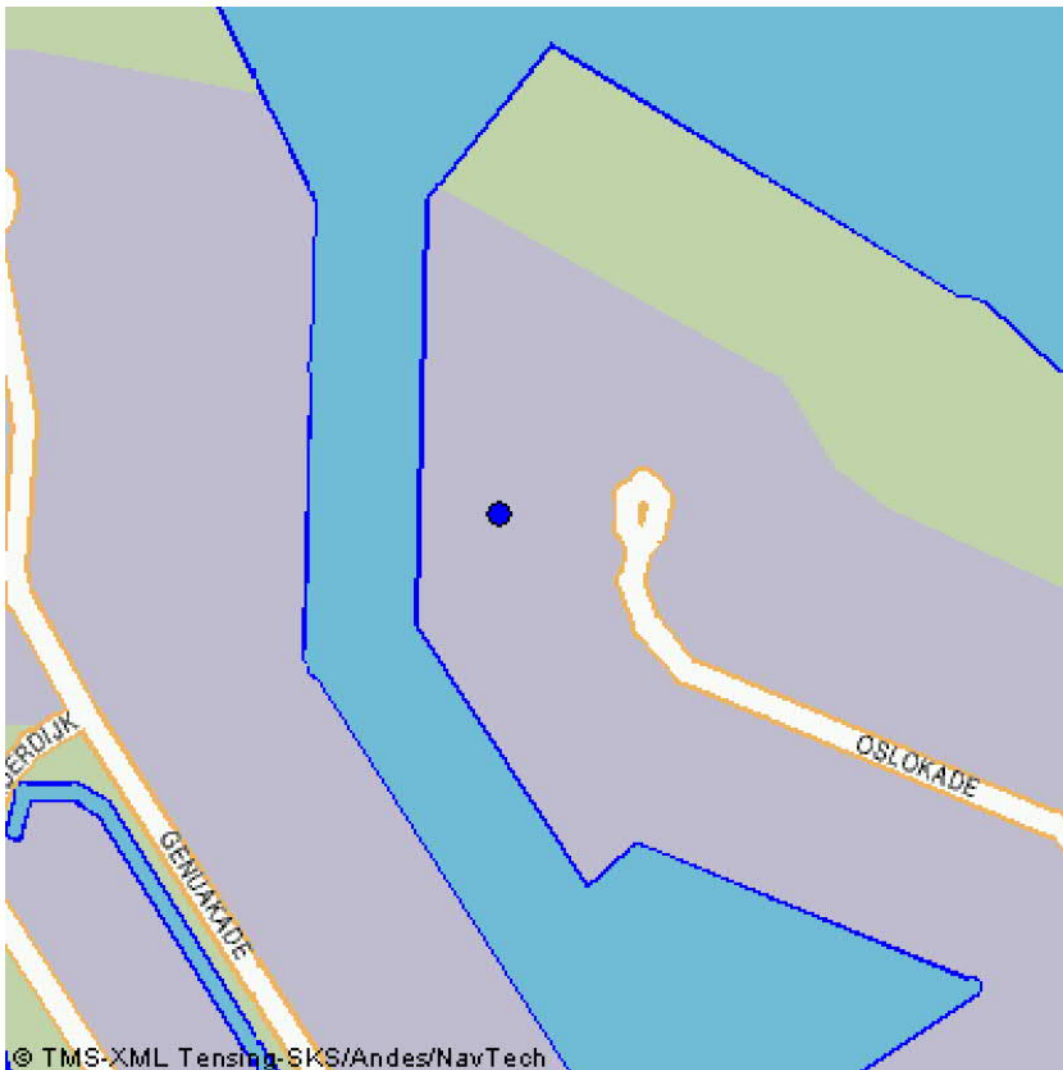
(Rotterdamse Hoek)

Betreeft deelpartij 1 van rapportage P2012-0402  
en deelpartij 1 & 2 van rapportage P2012-1430

**Plattegrond**

## 7. Gegevens van de locatie van herkomst

<b>Grondbewerkingsinrichting:</b>	--
<b>Adres:</b>	Oslokade
<b>Postcode:</b>	--
<b>Plaats:</b>	Kampen
<b>X-coördinaat:</b>	187625
<b>Y-coördinaat:</b>	510145
<b>Bodemlaag hoogte t.o.v. maaiveld:</b>	--
<b>Omschrijving:</b>	--
<b>Plattegrond</b>	
<b>Plattegrond:</b>	



## 8. Wie is bevoegd gezag voor de toepassing

<b>Bevoegd Gezag Type:</b>	Rijkswaterstaat
<b>Bevoegd Gezag</b>	
<b>Naam:</b>	Rijkswaterstaat IJsselmeergebied
<b>Afdeling:</b>	--
<b>Adres:</b>	Postbus 600
<b>Postcode:</b>	8200AP
<b>Plaats:</b>	LELYSTAD
<b>Telefoonnummer:</b>	0320-299002
<b>Faxnummer:</b>	0320-234300

## 9. Bodemfunctieklassering en bodemkwaliteitsklasse ter plaatse van de toepassing

<b>Waterbodemfunctieklassering:</b>	Anders
-------------------------------------	--------

## 10. Milieuhygiënische verklaringen

<b>Milieuhygiënische verklaringen:</b>	Partijkeuring
<b>Naam Producent</b>	Certicon Kwaliteitskeuringen B.V., Veldwerkbureau
<b>Certificaatnummer</b>	P2012-0402 & 1430
	--
<b>Kwaliteitgegevens bestand:</b>	--

## 11. Fysische gegevens van de toe te passen grond of baggerspecie

<b>Lutum-fractie:</b>	--
<b>Organische stof gehalte:</b>	--
<b>% Bodemvreemd materiaal (Afval):</b>	--
<b>% Bodemvreemd materiaal (Puin):</b>	--

## 12. Kwaliteitsgegevens van de toe te passen grond of baggerspecie

Lutum-Stof:	Gehalte:	Emissie:
--	--	--

## 13. Status (Bevoegd Gezag)

Kenmerk Melder: SVV/Kampen/01

Opmerking melder:

--

Kenmerk bevoegd gezag: --

Naam behandelaar: --

Opmerking bevoegd gezag: --

Indicatie 'Volledig': Onbekend

Indicatie 'Goedgekeurd': Onbekend

Indicatie 'Ingetrokken door melder': Onbekend

Indicatie 'Partij is toegepast': Onbekend

Indicatie 'Administratief afgehandeld': Onbekend

Indicatie 'Toezicht houden in het veld': Onbekend

Indicatie 'Toezicht gehouden in het veld': Onbekend

Indicatie 'Bruikbaar voor bodemkwaliteitskaart': Onbekend

## Melding besluit bodemkwaliteit

**Meldingnummer:** 96004.0  
**Melding gedaan op:** 29-03-2013  
**Melding type:** Toepassing partij  
**Melding gedaan door:** Grondbalans B.V.  
[REDACTED]  
[REDACTED]  
[info@grondbalans.com](mailto:info@grondbalans.com)  
**Melding gedaan namens:** N.v.t.  
**Status:** Verzonden

## 1. Algemene gegevens van de toepasser / eigenaar

**Naam** Boskalis bv  
**Postadres** 's-Gravenweg 399  
3006AE Rotterdam

**Telefoonnummer** 0102888777

**Faxnummer** --

**E-mailadres** [REDACTED]

### Contactpersoon

**Naam** [REDACTED]

**Telefoonnummer** 0102888777

**Mobielnummer** --

**E-mailadres** [REDACTED]

## 2. Algemene gegevens van de toepasser / uitvoerder

**Naam** Boskalis bv  
**Postadres** 's-Gravenweg 399  
3006AE Rotterdam

**Telefoonnummer** 0102888777

**Faxnummer** --

**E-mailadres** --

### Contactpersoon

**Naam** [REDACTED]

**Telefoonnummer** 0102888777

**Mobielnummer** --

**E-mailadres** [REDACTED]

## 3. Beoogde toepassing bouwstoffen, grond of baggerspecie

**Toegepast materiaal:** Grond

**Toepassingstype:** Toepassing in grootschalige bodemtoepassing

**GBT Kern of Leeflaag:** Kern

**Toepassingsgebied:** In / op de waterbodem in anaëroob milieu

**Tijdelijke opslag:** Nee

## 4. Project details

<b>Naam:</b>	Svv Rotterdamse Hoek
<b>Startdatum:</b>	13-8-2012
<b>Einddatum:</b>	31-12-2013

## 5. Toepassing details

### Toe te passen partij

<b>Startdatum:</b>	08-04-2013
<b>Afrondingsdatum:</b>	31-05-2013
<b>Materiaal hoeveelheid:</b>	1170 ton

### Toepassing

<b>Laagdikte (m):</b>	2,00
<b>Laagdikte volume (m<sup>3</sup>):</b>	--
<b>Laagdikte beschrijving:</b>	Kern GBT
<b>Leeflaag dikte (m):</b>	0,50
<b>Leeflaag volume (m<sup>3</sup>):</b>	--
<b>Leeflaag beschrijving:</b>	--

### Rapport

<b>Naam organisatie die rapport geschreven heeft:</b>	Certicon
<b>Rapportnummer:</b>	P2013-0156
<b>Bijgevoegde rapporten:</b>	pdf rapportage P2013-0156.pdf

## 6. Adresgegevens van de toepassingslocatie

<b>Adres:</b>	--
<b>Postcode:</b>	--
<b>Plaats:</b>	Creil
<b>X-coördinaat:</b>	168733
<b>Y-coördinaat:</b>	530819
<b>Bodemlaag hoogte t.o.v. maaiveld:</b>	--
<b>Omschrijving:</b>	Betreft grond vanaf de Isotopenweg te Utrecht voor de GBT van de scheepvaartveiligheidsvoorziening (Rotterdamse Hoek)

## Plattegrond

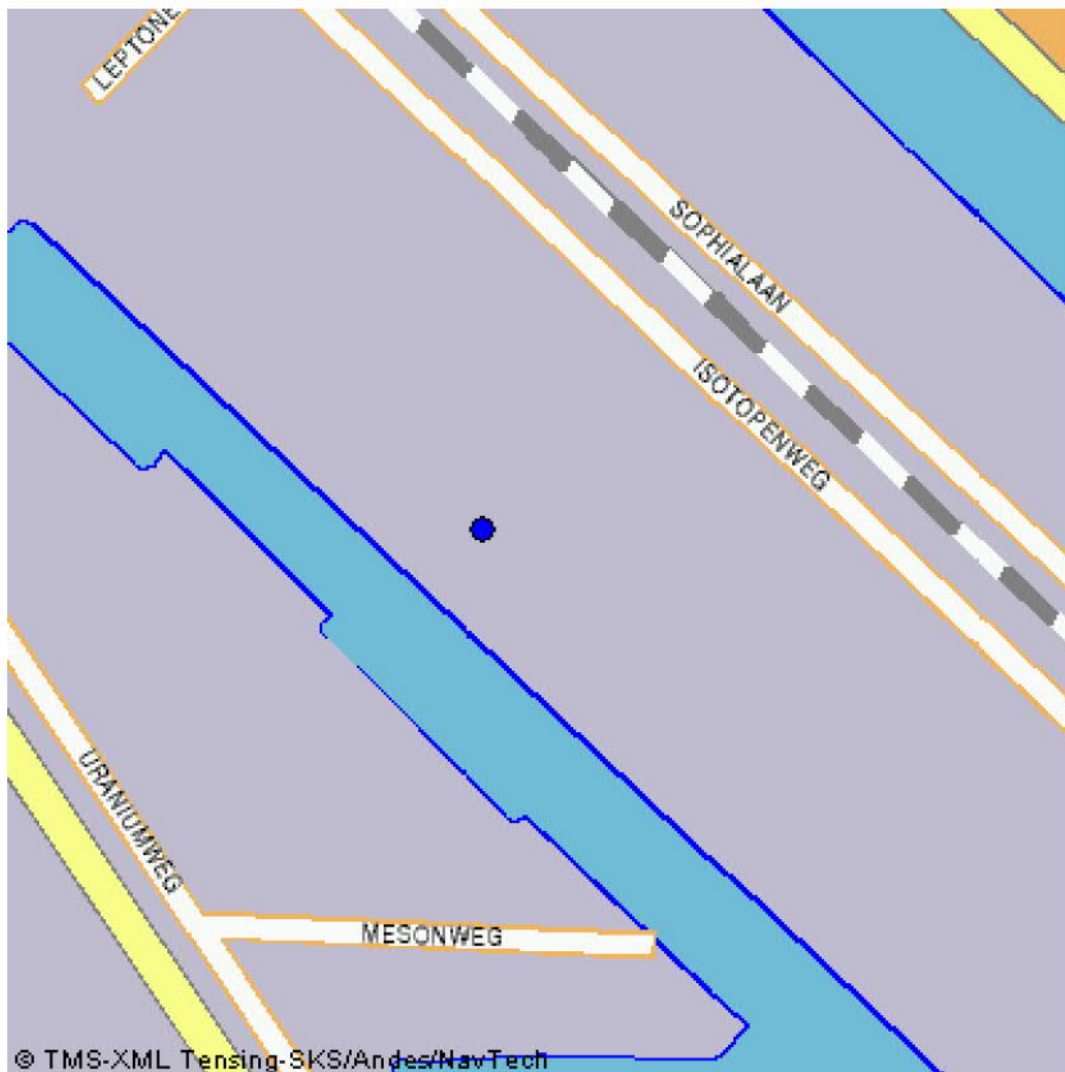


## 7. Gegevens van de locatie van herkomst

Grondbewerkingsinrichting:	--
Adres:	Isotopenweg 15
Postcode:	--
Plaats:	Utrecht
X-coördinaat:	132939
Y-coördinaat:	458505
Bodemlaag hoogte t.o.v. maaiveld:	--
Omschrijving:	--

### Plattegrond

Plattegrond:



## 8. Wie is bevoegd gezag voor de toepassing

**Bevoegd Gezag Type:** Rijkswaterstaat

### Bevoegd Gezag

**Naam:** Rijkswaterstaat IJsselmeergebied

**Afdeling:** --

**Adres:** Postbus 600

**Postcode:** 8200AP

**Plaats:** LELYSTAD

**Telefoonnummer:** 0320-299002

**Faxnummer:** 0320-234300

## 9. Bodemfunctieklassering en bodemkwaliteitsklasse ter plaatse van de toepassing

**Waterbodemfunctieklassering:** Anders

## 10. Milieuhygiënische verklaringen

**Milieuhygiënische verklaringen:** Partijkeuring

**Naam Producent** Certicon Kwaliteitskeuringen BV

**Certificaatnummer** P2013-0156

--

**Kwaliteitsgegevens bestand:** --

## 11. Fysische gegevens van de toe te passen grond of baggerspecie

**Lutum-fractie:** --

**Organische stof gehalte:** --

**% Bodemvreemd materiaal (Afval):** --

**% Bodemvreemd materiaal (Puin):** --

## 12. Kwaliteitsgegevens van de toe te passen grond of

## baggerspecie

<b>Lutum-Stof:</b>	<b>Gehalte:</b>	<b>Emissie:</b>
--	--	--

### 13. Status (Bevoegd Gezag)

**Kenmerk Melder:** SVV/Utrecht/01

**Opmerking melder:**

--

**Kenmerk bevoegd gezag:** --

**Naam behandelaar:** --

**Opmerking bevoegd gezag:** --

**Indicatie 'Volledig':** Onbekend

**Indicatie 'Goedgekeurd':** Onbekend

**Indicatie 'Ingetrokken door melder':** Onbekend

**Indicatie 'Partij is toegepast':** Onbekend

**Indicatie 'Administratief afgehandeld':** Onbekend

**Indicatie 'Toezicht houden in het veld':** Onbekend

**Indicatie 'Toezicht gehouden in het veld':** Onbekend

**Indicatie 'Bruikbaar voor bodemkwaliteitskaart':** Onbekend

## Melding besluit bodemkwaliteit

**Meldingnummer:** 96008.0  
**Melding gedaan op:** 29-03-2013  
**Melding type:** Toepassing partij  
**Melding gedaan door:** Grondbalans B.V.  
[REDACTED]  
[REDACTED]  
[info@grondbalans.com](mailto:info@grondbalans.com)  
**Melding gedaan namens:** N.v.t.  
**Status:** Verzonden

## 1. Algemene gegevens van de toepasser / eigenaar

**Naam** Boskalis bv  
**Postadres** 's-Gravenweg 399  
3006AE Rotterdam

**Telefoonnummer** 0102888777

**Faxnummer** --

**E-mailadres** [REDACTED]

### Contactpersoon

**Naam** [REDACTED]

**Telefoonnummer** 0102888777

**Mobielnummer** --

**E-mailadres** [REDACTED]

## 2. Algemene gegevens van de toepasser / uitvoerder

**Naam** Boskalis bv  
**Postadres** 's-Gravenweg 399  
3006AE Rotterdam

**Telefoonnummer** 0102888777

**Faxnummer** --

**E-mailadres** --

### Contactpersoon

**Naam** [REDACTED]

**Telefoonnummer** 0102888777

**Mobielnummer** --

**E-mailadres** [REDACTED]

## 3. Beoogde toepassing bouwstoffen, grond of baggerspecie

**Toegepast materiaal:** Grond

**Toepassingstype:** Toepassing in grootschalige bodemtoepassing

**GBT Kern of Leeflaag:** Kern

**Toepassingsgebied:** In / op de waterbodem in anaëroob milieu

**Tijdelijke opslag:** Nee

## 4. Project details

<b>Naam:</b>	Svv Rotterdamse Hoek
<b>Startdatum:</b>	13-8-2012
<b>Einddatum:</b>	31-12-2013

## 5. Toepassing details

### Toe te passen partij

<b>Startdatum:</b>	08-04-2013
<b>Afrondingsdatum:</b>	31-05-2013
<b>Materiaal hoeveelheid:</b>	2152 ton

### Toepassing

<b>Laagdikte (m):</b>	2,00
<b>Laagdikte volume (m<sup>3</sup>):</b>	--
<b>Laagdikte beschrijving:</b>	Kern GBT
<b>Leeflaag dikte (m):</b>	0,50
<b>Leeflaag volume (m<sup>3</sup>):</b>	--
<b>Leeflaag beschrijving:</b>	--

### Rapport

<b>Naam organisatie die rapport geschreven heeft:</b>	Certicon
<b>Rapportnummer:</b>	P2013-0191
<b>Bijgevoegde rapporten:</b>	pdf rapportage P2013-0191.pdf

## 6. Adresgegevens van de toepassingslocatie

<b>Adres:</b>	--
<b>Postcode:</b>	--
<b>Plaats:</b>	Creil
<b>X-coördinaat:</b>	168733
<b>Y-coördinaat:</b>	530819
<b>Bodemlaag hoogte t.o.v. maaiveld:</b>	--
<b>Omschrijving:</b>	Betreft grond vanaf de Isotopenweg te Utrecht voor de GBT van de scheepvaartveiligheidsvoorziening (Rotterdamse Hoek)

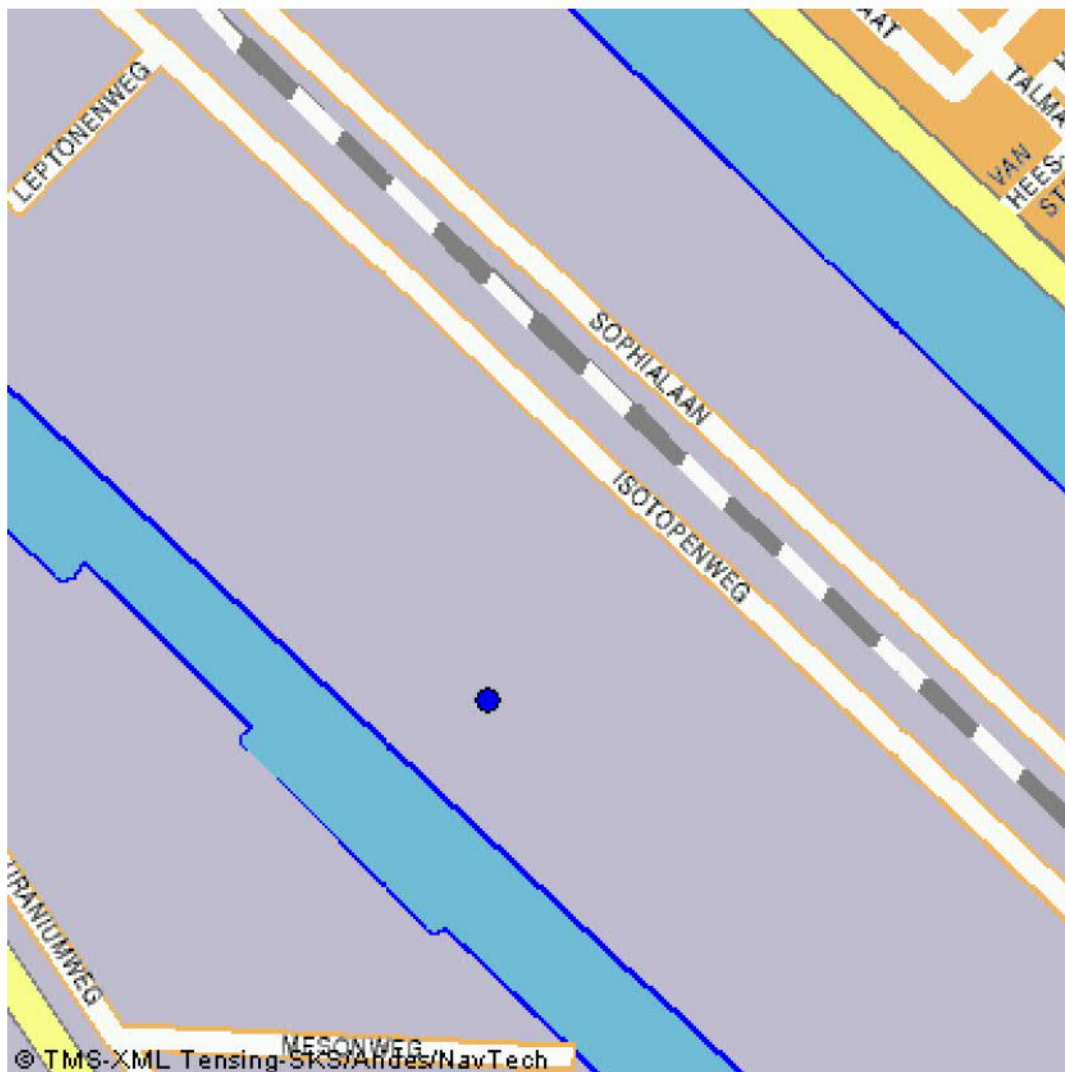
## Plattegrond

## 7. Gegevens van de locatie van herkomst

Grondbewerkingsinrichting:	--
Adres:	Isotopenweg 15
Postcode:	--
Plaats:	Utrecht
X-coördinaat:	133003
Y-coördinaat:	458461
Bodemlaag hoogte t.o.v. maaiveld:	--
Omschrijving:	--

### Plattegrond

Plattegrond:





## 8. Wie is bevoegd gezag voor de toepassing

**Bevoegd Gezag Type:** Rijkswaterstaat

### Bevoegd Gezag

**Naam:** Rijkswaterstaat IJsselmeergebied

**Afdeling:** --

**Adres:** Postbus 600

**Postcode:** 8200AP

**Plaats:** LELYSTAD

**Telefoonnummer:** 0320-299002

**Faxnummer:** 0320-234300

## 9. Bodemfunctieklassse en bodemkwaliteitsklasse ter plaatse van de toepassing

**Waterbodemfunctieklassse:** Anders

## 10. Milieuhygiënische verklaringen

**Milieuhygiënische verklaringen:** Partijkeuring

**Naam Producent** Certicon Kwaliteitskeuringen BV

**Certificaatnummer** P2013-0191

--

**Kwaliteitgegevens bestand:** --

## 11. Fysische gegevens van de toe te passen grond of baggerspecie

**Lutum-fractie:** --

**Organische stof gehalte:** --

**% Bodemvreemd materiaal (Afval):** --

**% Bodemvreemd materiaal (Puin):** --

## 12. Kwaliteitsgegevens van de toe te passen grond of

## baggerspecie

<b>Lutum-Stof:</b>	<b>Gehalte:</b>	<b>Emissie:</b>
--	--	--

### 13. Status (Bevoegd Gezag)

**Kenmerk Melder:** SVV/Utrecht/02

**Opmerking melder:**

--

**Kenmerk bevoegd gezag:** --

**Naam behandelaar:** --

**Opmerking bevoegd gezag:** --

**Indicatie 'Volledig':** Onbekend

**Indicatie 'Goedgekeurd':** Onbekend

**Indicatie 'Ingetrokken door melder':** Onbekend

**Indicatie 'Partij is toegepast':** Onbekend

**Indicatie 'Administratief afgehandeld':** Onbekend

**Indicatie 'Toezicht houden in het veld':** Onbekend

**Indicatie 'Toezicht gehouden in het veld':** Onbekend

**Indicatie 'Bruikbaar voor bodemkwaliteitskaart':** Onbekend

## Melding besluit bodemkwaliteit

**Meldingnummer:** 96011.0  
**Melding gedaan op:** 29-03-2013  
**Melding type:** Toepassing partij  
**Melding gedaan door:** Grondbalans B.V.  
[REDACTED]  
[REDACTED]  
[info@grondbalans.com](mailto:info@grondbalans.com)  
**Melding gedaan namens:** N.v.t.  
**Status:** Verzonden

## 1. Algemene gegevens van de toepasser / eigenaar

**Naam** Boskalis bv  
**Postadres** 's-Gravenweg 399  
3006AE Rotterdam

**Telefoonnummer** 0102888777

**Faxnummer** --

**E-mailadres** [redacted]

### Contactpersoon

**Naam** [redacted]

**Telefoonnummer** 0102888777

**Mobielnummer** --

**E-mailadres** [redacted]

## 2. Algemene gegevens van de toepasser / uitvoerder

**Naam** Boskalis bv  
**Postadres** 's-Gravenweg 399  
3006AE Rotterdam

**Telefoonnummer** 0102888777

**Faxnummer** --

**E-mailadres** --

### Contactpersoon

**Naam** [redacted]

**Telefoonnummer** 0102888777

**Mobielnummer** --

**E-mailadres** [redacted]

## 3. Beoogde toepassing bouwstoffen, grond of baggerspecie

**Toegepast materiaal:** Grond

**Toepassingstype:** Toepassing in grootschalige bodemtoepassing

**GBT Kern of Leeflaag:** Kern

**Toepassingsgebied:** In / op de waterbodem in anaëroob milieu

**Tijdelijke opslag:** Nee

## 4. Project details

<b>Naam:</b>	Svv Rotterdamse Hoek
<b>Startdatum:</b>	13-8-2012
<b>Einddatum:</b>	31-12-2013

## 5. Toepassing details

### Toe te passen partij

<b>Startdatum:</b>	08-04-2013
<b>Afrondingsdatum:</b>	31-05-2013
<b>Materiaal hoeveelheid:</b>	1724 ton

### Toepassing

<b>Laagdikte (m):</b>	2,00
<b>Laagdikte volume (m<sup>3</sup>):</b>	--
<b>Laagdikte beschrijving:</b>	Kern GBT
<b>Leeflaag dikte (m):</b>	0,50
<b>Leeflaag volume (m<sup>3</sup>):</b>	--
<b>Leeflaag beschrijving:</b>	--

### Rapport

<b>Naam organisatie die rapport geschreven heeft:</b>	Witteveen + Bos
<b>Rapportnummer:</b>	SBNS51-15
<b>Bijgevoegde rapporten:</b>	SBNS51-15_015-rapd-AP04-rapport partij 481[1].pdf

## 6. Adresgegevens van de toepassingslocatie

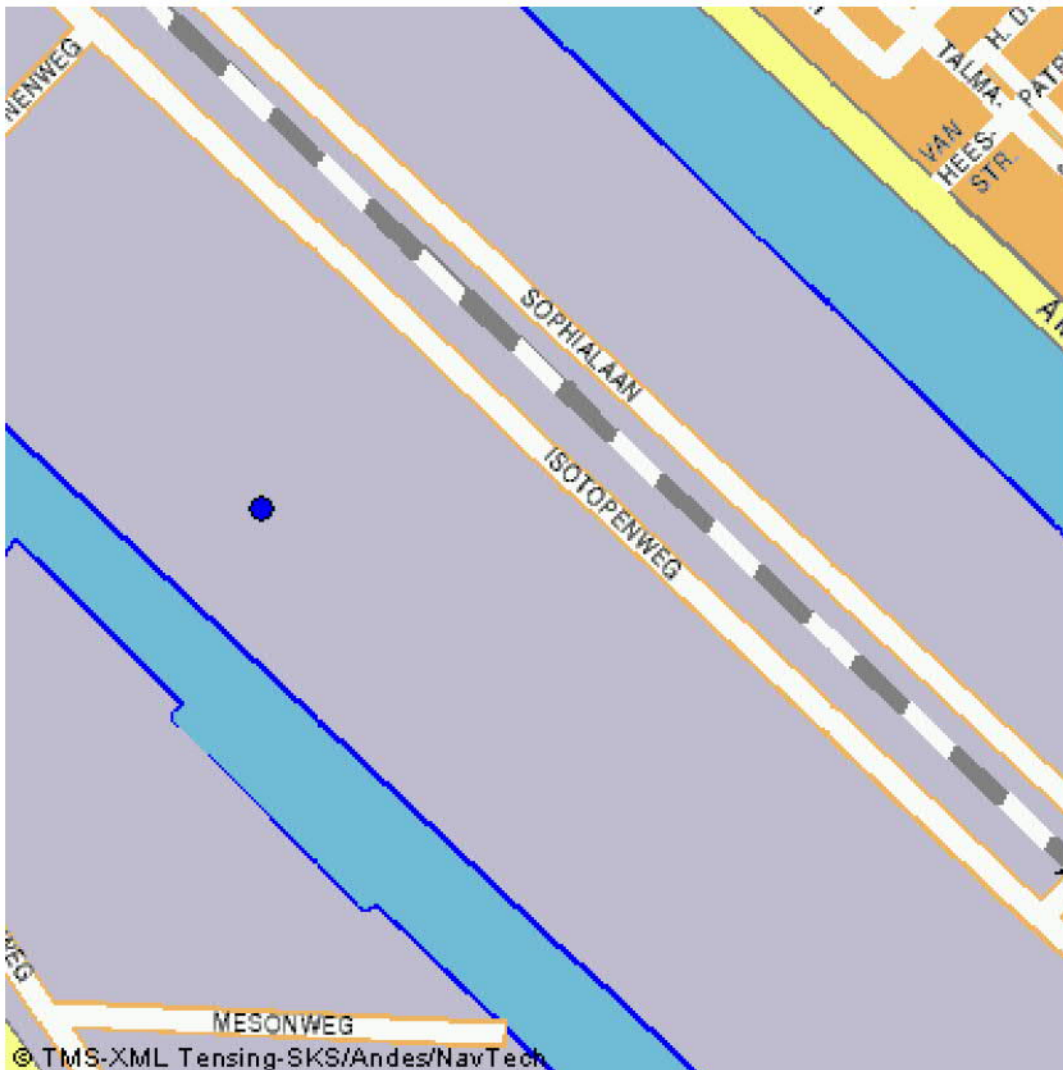
<b>Adres:</b>	--
<b>Postcode:</b>	--
<b>Plaats:</b>	Creil
<b>X-coördinaat:</b>	168733
<b>Y-coördinaat:</b>	530819
<b>Bodemlaag hoogte t.o.v. maaiveld:</b>	--
<b>Omschrijving:</b>	Betreft grond vanaf de Isotopenweg te Utrecht voor de GBT van de scheepvaartveiligheidsvoorziening

(Rotterdamse Hoek)

**Plattegrond**

## 7. Gegevens van de locatie van herkomst

Grondbewerkingsinrichting:	--
Adres:	Isotopenweg 29
Postcode:	--
Plaats:	Utrecht
X-coördinaat:	132884
Y-coördinaat:	458585
Bodemlaag hoogte t.o.v. maaiveld:	--
Omschrijving:	--
<a href="#">Plattegrond</a>	
Plattegrond:	



## 8. Wie is bevoegd gezag voor de toepassing

**Bevoegd Gezag Type:** Rijkswaterstaat

### Bevoegd Gezag

**Naam:** Rijkswaterstaat IJsselmeergebied

**Afdeling:** --

**Adres:** Postbus 600

**Postcode:** 8200AP

**Plaats:** LELYSTAD

**Telefoonnummer:** 0320-299002

**Faxnummer:** 0320-234300

## 9. Bodemfunctieklassering en bodemkwaliteitsklasse ter plaatse van de toepassing

**Waterbodemfunctieklassering:** Anders

## 10. Milieuhygiënische verklaringen

**Milieuhygiënische verklaringen:** Partijkeuring

**Naam Producent:** Witteveen+Bos

**Certificaatnummer:** SBNS51-15

--

**Kwaliteitgegevens bestand:** --

## 11. Fysische gegevens van de toe te passen grond of baggerspecie

**Lutum-fractie:** --

**Organische stof gehalte:** --

**% Bodemvreemd materiaal (Afval):** --

**% Bodemvreemd materiaal (Puin):** --

## 12. Kwaliteitsgegevens van de toe te passen grond of



## baggerspecie

<b>Lutum-Stof:</b>	<b>Gehalte:</b>	<b>Emissie:</b>
--	--	--

### 13. Status (Bevoegd Gezag)

**Kenmerk Melder:** SVV/Utrecht/03

**Opmerking melder:**

--

**Kenmerk bevoegd gezag:** --

**Naam behandelaar:** --

**Opmerking bevoegd gezag:** --

**Indicatie 'Volledig':** Onbekend

**Indicatie 'Goedgekeurd':** Onbekend

**Indicatie 'Ingetrokken door melder':** Onbekend

**Indicatie 'Partij is toegepast':** Onbekend

**Indicatie 'Administratief afgehandeld':** Onbekend

**Indicatie 'Toezicht houden in het veld':** Onbekend

**Indicatie 'Toezicht gehouden in het veld':** Onbekend

**Indicatie 'Bruikbaar voor bodemkwaliteitskaart':** Onbekend

## Melding besluit bodemkwaliteit

**Meldingnummer:** 96406.0  
**Melding gedaan op:** 05-04-2013  
**Melding type:** Toepassing partij  
**Melding gedaan door:** Boskalis  
[REDACTED]  
0102888777  
nederland@boskalis.nl

**Melding gedaan namens:** N.v.t.  
**Status:** Verzonden

## 1. Algemene gegevens van de toepasser / eigenaar

**Naam** Boskalis bv  
**Postadres** 's-Gravenweg 399  
3006AE Rotterdam  
**Telefoonnummer** 0102888777  
**Faxnummer** --  
**E-mailadres** [REDACTED]

### Contactpersoon

**Naam** [REDACTED]  
**Telefoonnummer** --  
**Mobielnummer** --  
**E-mailadres** --

## 2. Algemene gegevens van de toepasser / uitvoerder

**Naam** Boskalis bv  
**Postadres** 's Gravenweg 399  
3006AE Rotterdam  
**Telefoonnummer** 010888777  
**Faxnummer** --  
**E-mailadres** [REDACTED]

### Contactpersoon

**Naam** [REDACTED]  
**Telefoonnummer** --  
**Mobielnummer** --  
**E-mailadres** --

## 3. Beoogde toepassing bouwstoffen, grond of baggerspecie

**Toegepast materiaal:** Grond  
**Toepassingstype:** Toepassing in grootschalige bodemtoepassing  
**GBT Kern of Leeflaag:** Kern  
**Toepassingsgebied:** In / op de waterbodem in anaëroob milieu  
**Tijdelijke opslag:** Nee

## 4. Project details

<b>Naam:</b>	Svv Rotterdamse Hoek
<b>Startdatum:</b>	13-8-2012
<b>Einddatum:</b>	31-12-2013

## 5. Toepassing details

### Toe te passen partij

<b>Startdatum:</b>	15-04-2013
<b>Afrondingsdatum:</b>	31-12-2013
<b>Materiaal hoeveelheid:</b>	7800 ton

### Toepassing

<b>Laagdikte (m):</b>	2,00
<b>Laagdikte volume (m<sup>3</sup>):</b>	--
<b>Laagdikte beschrijving:</b>	GBT-kern
<b>Leeflaag dikte (m):</b>	--
<b>Leeflaag volume (m<sup>3</sup>):</b>	--
<b>Leeflaag beschrijving:</b>	--

### Rapport

<b>Naam organisatie die rapport geschreven heeft:</b>	BK Bodem
<b>Rapportnummer:</b>	123303
<b>Bijgevoegde rapporten:</b>	123303 addendum depot 2,7 De Oude Weg te Elst (gem. Rhenen) 26-03-2013.pdf 123303 rapport PK De Oude Weg te Elst Depot 48,7 en 18,03 (gem. Rhenen) 21-02-2013.pdf 123303 rapport PK Depot 2,7 De Oude Weg te Elst (gem. Rhenen) 1-03-2013.pdf

## 6. Adresgegevens van de toepassingslocatie

<b>Adres:</b>	--
<b>Postcode:</b>	--
<b>Plaats:</b>	Creil
<b>X-coördinaat:</b>	168733

**Y-coördinaat:** 530819  
**Bodemlaag hoogte t.o.v. maaiveld:** --  
**Omschrijving:** Betreft materiaal uit het project Nederrijn te  
Elst voor de GBT van de  
scheepvaartveiligheidsvoorziening  
(Rotterdamse Hoek)

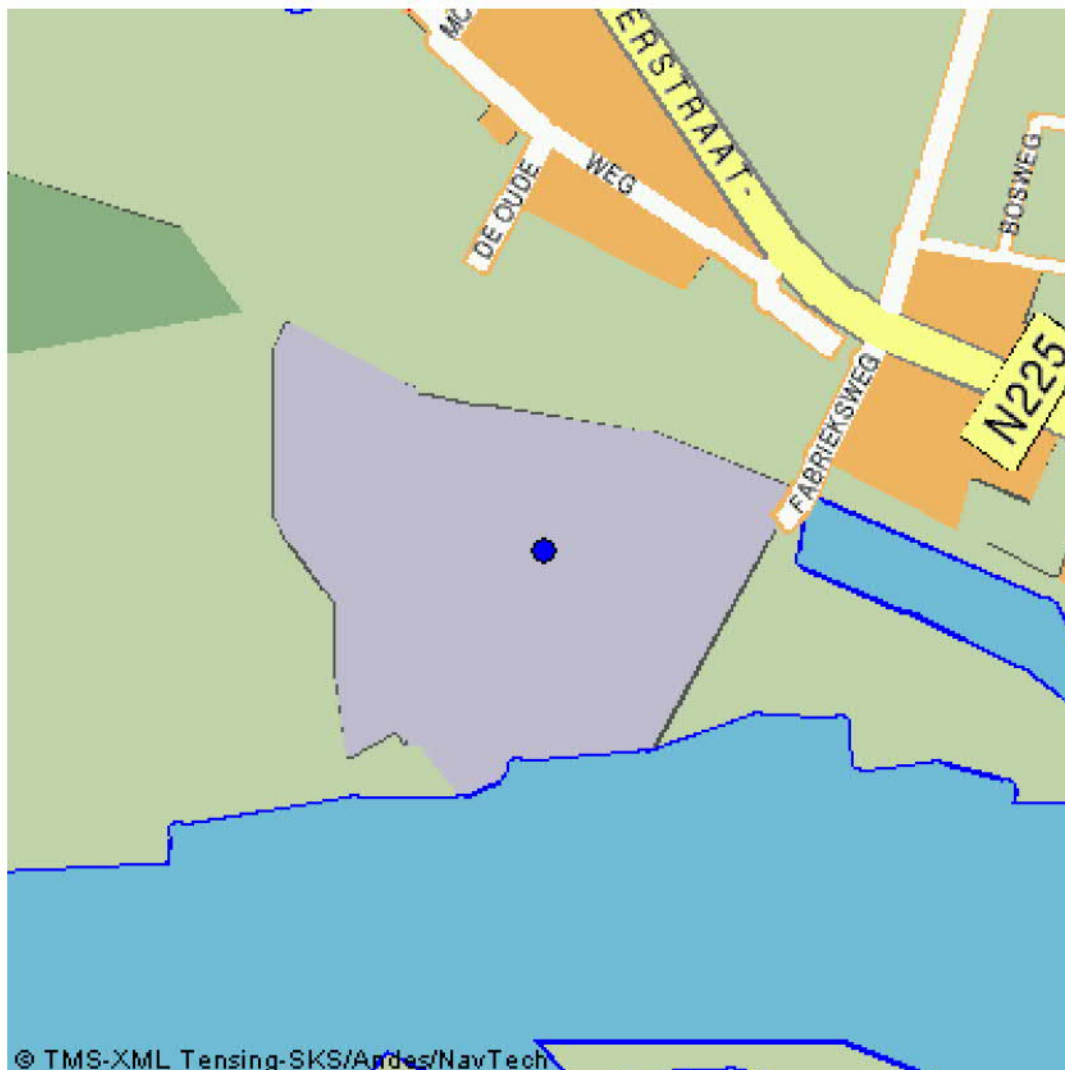
**Plattegrond**

## 7. Gegevens van de locatie van herkomst

Grondbewerkingsinrichting:	--
Adres:	--
Postcode:	--
Plaats:	Elst
X-coördinaat:	161439
Y-coördinaat:	444205
Bodemlaag hoogte t.o.v. maaiveld:	0,00
Omschrijving:	Betreft een 3 tal depots

### Plattegrond

Plattegrond:



## 8. Wie is bevoegd gezag voor de toepassing

**Bevoegd Gezag Type:** Rijkswaterstaat

### Bevoegd Gezag

**Naam:** Rijkswaterstaat IJsselmeergebied

**Afdeling:** --

**Adres:** Postbus 600

**Postcode:** 8200AP

**Plaats:** LELYSTAD

**Telefoonnummer:** 0320-299002

**Faxnummer:** 0320-234300

## 9. Bodemfunctieklassering en bodemkwaliteitsklasse ter plaatse van de toepassing

**Waterbodemfunctieklassering:** Anders

## 10. Milieuhygiënische verklaringen

**Milieuhygiënische verklaringen:** Partijkeuring

**Naam Producent** BK Bodem B.V.

**Certificaatnummer** MN-058

--

**Kwaliteitgegevens bestand:** --

## 11. Fysische gegevens van de toe te passen grond of baggerspecie

**Lutum-fractie:** --

**Organische stof gehalte:** --

**% Bodemvreemd materiaal (Afval):** --

**% Bodemvreemd materiaal (Puin):** --

## 12. Kwaliteitsgegevens van de toe te passen grond of

## baggerspecie

Lutum-Stof:	Gehalte:	Emissie:
--	--	--

### 13. Status (Bevoegd Gezag)

**Kenmerk Melder:** SVV/Elst/002

**Opmerking melder:**

Betreft een 3 tal depots komende uit de ontgraving. Alle partijen zijn op basis van het c2 pakket geanalyseerd. De parameter asbest is toegevoegd i.v.m. het voormalig gebruik van het terrein.

<b>Kenmerk bevoegd gezag:</b>	--
<b>Naam behandelaar:</b>	--
<b>Opmerking bevoegd gezag:</b>	--
<b>Indicatie 'Volledig':</b>	Onbekend
<b>Indicatie 'Goedgekeurd':</b>	Onbekend
<b>Indicatie 'Ingetrokken door melder':</b>	Onbekend
<b>Indicatie 'Partij is toegepast':</b>	Onbekend
<b>Indicatie 'Administratief afgehandeld':</b>	Onbekend
<b>Indicatie 'Toezicht houden in het veld':</b>	Onbekend
<b>Indicatie 'Toezicht gehouden in het veld':</b>	Onbekend
<b>Indicatie 'Bruikbaar voor bodemkwaliteitskaart':</b>	Onbekend



## Melding besluit bodemkwaliteit

**Meldingnummer:** 96854.0  
**Melding gedaan op:** 12-04-2013  
**Melding type:** Toepassing partij  
**Melding gedaan door:** Boskalis  
[REDACTED]  
0102888777  
nederland@boskalis.nl

**Melding gedaan namens:** N.v.t.  
**Status:** Verzonden

## 1. Algemene gegevens van de toepasser / eigenaar

**Naam** Boskalis bv  
**Postadres** 's-Gravenweg 399  
3006AE Rotterdam  
**Telefoonnummer** 0102888777  
**Faxnummer** --  
**E-mailadres** [REDACTED]

### Contactpersoon

**Naam** [REDACTED]  
**Telefoonnummer** --  
**Mobielnummer** --  
**E-mailadres** --

## 2. Algemene gegevens van de toepasser / uitvoerder

**Naam** Boskalis bv  
**Postadres** 's Gravenweg 399  
3006AE Rotterdam  
**Telefoonnummer** 010888777  
**Faxnummer** --  
**E-mailadres** [REDACTED]

### Contactpersoon

**Naam** [REDACTED]  
**Telefoonnummer** --  
**Mobielnummer** [REDACTED]  
**E-mailadres** [REDACTED]

## 3. Beoogde toepassing bouwstoffen, grond of baggerspecie

**Toegepast materiaal:** Grond  
**Toepassingstype:** Toepassing in grootschalige bodemtoepassing  
**GBT Kern of Leeflaag:** Kern  
**Toepassingsgebied:** In / op de waterbodem in anaëroob milieu  
**Tijdelijke opslag:** Nee

## 4. Project details

<b>Naam:</b>	SvV Rotterdamse Hoek
<b>Startdatum:</b>	13-8-2012
<b>Einddatum:</b>	31-12-2013

## 5. Toepassing details

### Toe te passen partij

<b>Startdatum:</b>	22-04-2013
<b>Afrondingsdatum:</b>	31-12-2013
<b>Materiaal hoeveelheid:</b>	35000 m <sup>3</sup>

### Toepassing

<b>Laagdikte (m):</b>	--
<b>Laagdikte volume (m<sup>3</sup>):</b>	--
<b>Laagdikte beschrijving:</b>	--
<b>Leeflaag dikte (m):</b>	--
<b>Leeflaag volume (m<sup>3</sup>):</b>	--
<b>Leeflaag beschrijving:</b>	--

### Rapport

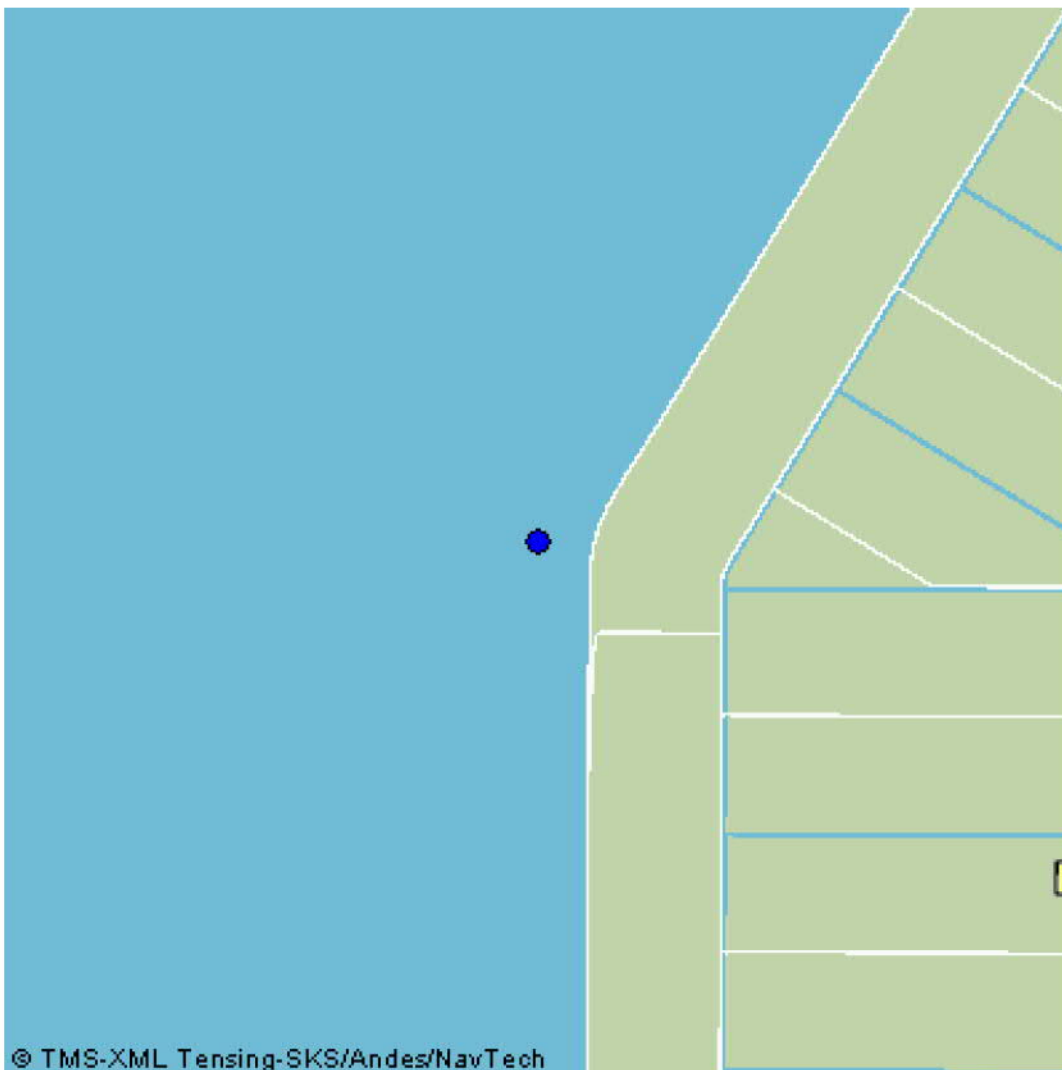
<b>Naam organisatie die rapport geschreven heeft:</b>	Certicon
<b>Rapportnummer:</b>	P2012-1090

## 6. Adresgegevens van de toepassingslocatie

<b>Adres:</b>	--
<b>Postcode:</b>	--
<b>Plaats:</b>	Creil
<b>X-coördinaat:</b>	168733
<b>Y-coördinaat:</b>	530819
<b>Bodemlaag hoogte t.o.v. maaiveld:</b>	0,00
<b>Omschrijving:</b>	Grootschalige Bodem Toepassing voor project SVV nabij de Rotterdamse Hoek op het IJsselmeer.

### Plattegrond

Plattegrond:

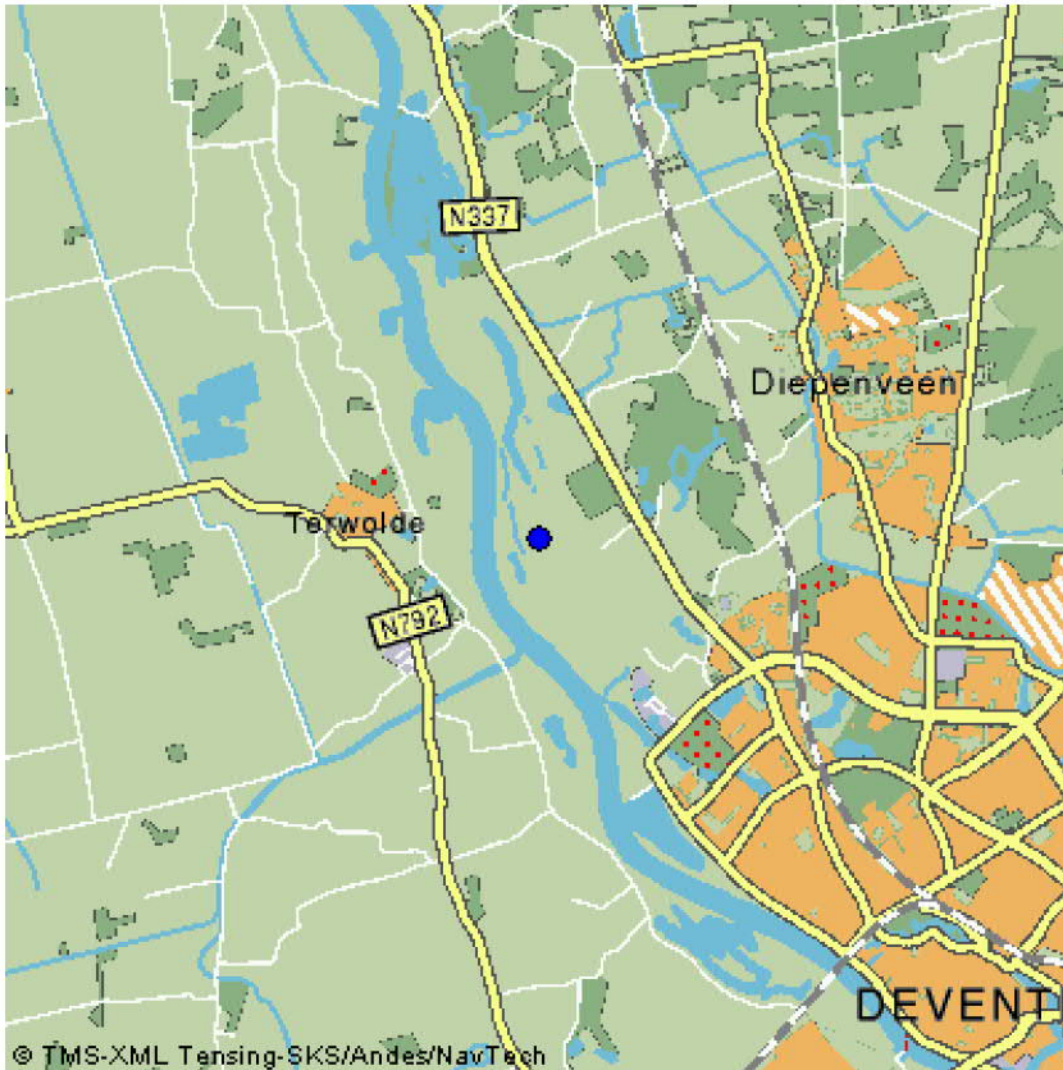


## 7. Gegevens van de locatie van herkomst

<b>Grondbewerkingsinrichting:</b>	--
<b>Adres:</b>	--
<b>Postcode:</b>	--
<b>Plaats:</b>	Deventer
<b>X-coördinaat:</b>	204827
<b>Y-coördinaat:</b>	477357
<b>Bodemlaag hoogte t.o.v. maaiveld:</b>	--
<b>Omschrijving:</b>	Betreft grond afkomstig van dezelfde locatie (Stobbenhank) waarvan momenteel grond wordt toegepast op het SVV project. Deze melding is een aanvullende melding op de in gebruik zijnde meldingen 91295 en 92951 van deze locatie.

### Plattegrond

**Plattegrond:**



## 8. Wie is bevoegd gezag voor de toepassing

<b>Bevoegd Gezag Type:</b>	Rijkswaterstaat
<b>Bevoegd Gezag</b>	
<b>Naam:</b>	Rijkswaterstaat IJsselmeergebied
<b>Afdeling:</b>	--
<b>Adres:</b>	Postbus 600
<b>Postcode:</b>	8200AP
<b>Plaats:</b>	LELYSTAD
<b>Telefoonnummer:</b>	0320-299002
<b>Faxnummer:</b>	0320-234300

## 9. Bodemfunctieklassie en bodemkwaliteitsklasse ter plaatse van de toepassing

Waterbodemfunctieklassie: Anders

## 10. Milieuhygiënische verklaringen

Milieuhygiënische verklaringen: Erkende kwaliteitsverklaring  
Naam Producent: Certicon Kwaliteitskeuringen B.V.  
Rapportnummer: P2012-1090  
Erkeningsnummer: K22870  
Milieuhygiënische verklaringen: Rapportage P2012-1090 Stobbenhank.pdf  
Kwaliteitgegevens bestand: --

## 11. Fysische gegevens van de toe te passen grond of baggerspecie

Lutum-fractie: --  
Organische stof gehalte: --  
% Bodemvreemd materiaal (Afval): --  
% Bodemvreemd materiaal (Puin): --

## 12. Kwaliteitsgegevens van de toe te passen grond of baggerspecie

Lutum-Stof:	Gehalte:	Emissie:
--	--	--

## 13. Status (Bevoegd Gezag)

Kenmerk Melder: SVV/SH/003  
Opmerking melder:  
--  
Kenmerk bevoegd gezag: --  
Naam behandelaar: --

<b>Opmerking bevoegd gezag:</b>	--
<b>Indicatie 'Volledig':</b>	Onbekend
<b>Indicatie 'Goedgekeurd':</b>	Onbekend
<b>Indicatie 'Ingetrokken door melder':</b>	Onbekend
<b>Indicatie 'Partij is toegepast':</b>	Onbekend
<b>Indicatie 'Administratief afgehandeld':</b>	Onbekend
<b>Indicatie 'Toezicht houden in het veld':</b>	Onbekend
<b>Indicatie 'Toezicht gehouden in het veld':</b>	Onbekend
<b>Indicatie 'Bruikbaar voor bodemkwaliteitskaart':</b>	Onbekend



## Melding besluit bodemkwaliteit

**Meldingnummer:** 96854.1  
**Melding gedaan op:** 27-05-2013  
**Melding type:** Toepassing partij  
**Melding gedaan door:** Boskalis  
[REDACTED]  
0102888777  
nederland@boskalis.nl  
**Melding gedaan namens:** N.v.t.  
**Status:** Verzonden

## 1. Algemene gegevens van de toepasser / eigenaar

**Naam** Boskalis bv  
**Postadres** 's-Gravenweg 399  
3006AE Rotterdam

**Telefoonnummer** 0102888777

**Faxnummer** --

**E-mailadres** [redacted]

### Contactpersoon

**Naam** [redacted]

**Telefoonnummer** --

**Mobielnummer** --

**E-mailadres** --

## 2. Algemene gegevens van de toepasser / uitvoerder

**Naam** Boskalis bv  
**Postadres** 's Gravenweg 399  
3006AE Rotterdam

**Telefoonnummer** 010888777

**Faxnummer** --

**E-mailadres** [redacted]

### Contactpersoon

**Naam** [redacted]

**Telefoonnummer** --

**Mobielnummer** [redacted]

**E-mailadres** [redacted]

## 3. Beoogde toepassing bouwstoffen, grond of baggerspecie

**Toegepast materiaal:** Grond

**Toepassingstype:** Toepassing in grootschalige bodemtoepassing

**GBT Kern of Leeflaag:** Kern

**Toepassingsgebied:** In / op de waterbodem in anaëroob milieu

**Tijdelijke opslag:** Nee

## 4. Project details

<b>Naam:</b>	SvV Rotterdamse Hoek
<b>Startdatum:</b>	13-8-2012
<b>Einddatum:</b>	31-12-2013

## 5. Toepassing details

### Toe te passen partij

<b>Startdatum:</b>	22-04-2013
<b>Afrondingsdatum:</b>	31-12-2013
<b>Materiaal hoeveelheid:</b>	60000 m <sup>3</sup>

### Toepassing

<b>Laagdikte (m):</b>	--
<b>Laagdikte volume (m<sup>3</sup>):</b>	--
<b>Laagdikte beschrijving:</b>	--
<b>Leeflaag dikte (m):</b>	--
<b>Leeflaag volume (m<sup>3</sup>):</b>	--
<b>Leeflaag beschrijving:</b>	--

### Rapport

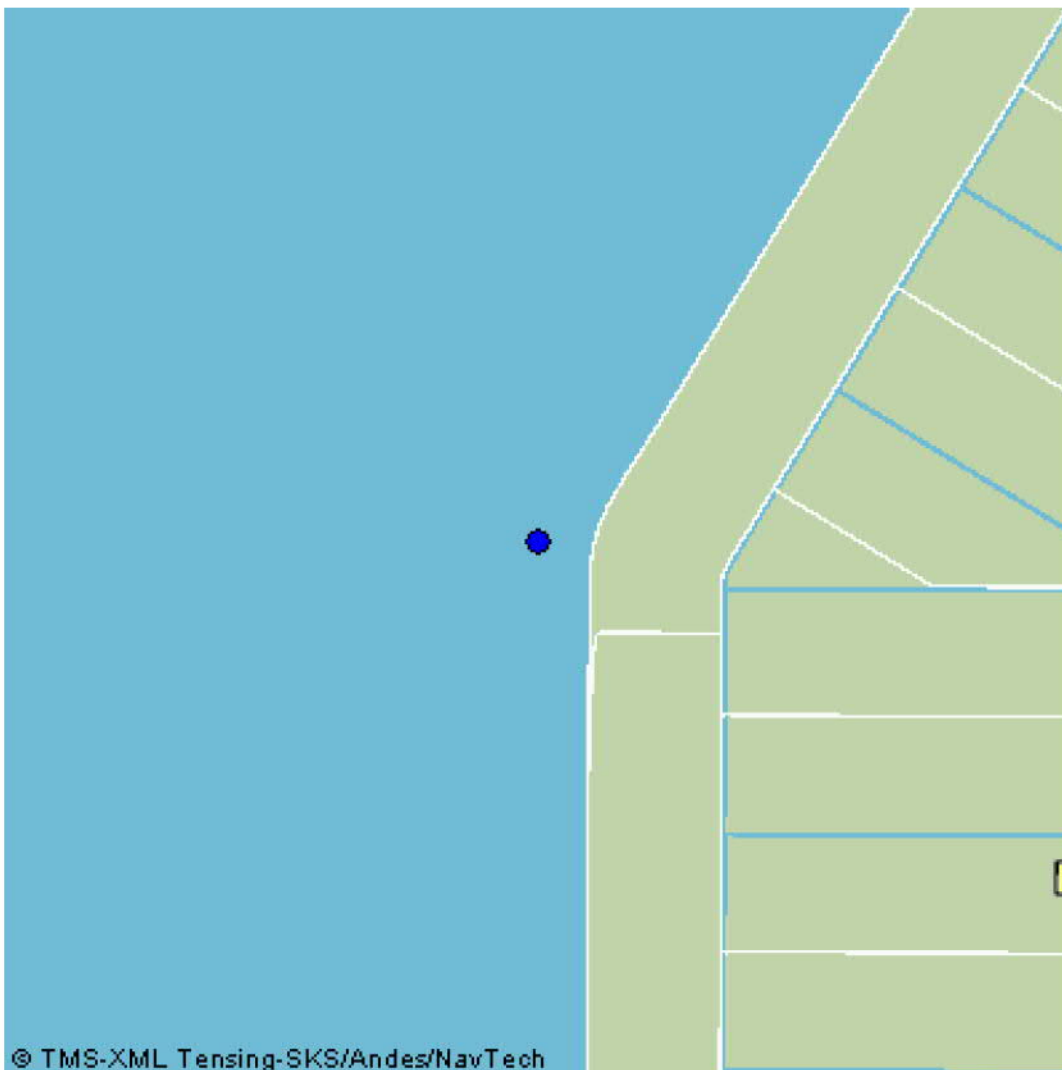
<b>Naam organisatie die rapport geschreven heeft:</b>	Certicon
<b>Rapportnummer:</b>	P2012-1090

## 6. Adresgegevens van de toepassingslocatie

<b>Adres:</b>	--
<b>Postcode:</b>	--
<b>Plaats:</b>	Creil
<b>X-coördinaat:</b>	168733
<b>Y-coördinaat:</b>	530819
<b>Bodemlaag hoogte t.o.v. maaiveld:</b>	0,00
<b>Omschrijving:</b>	Grootschalige Bodem Toepassing voor project SVV nabij de Rotterdamse Hoek op het IJsselmeer.

### Plattegrond

Plattegrond:

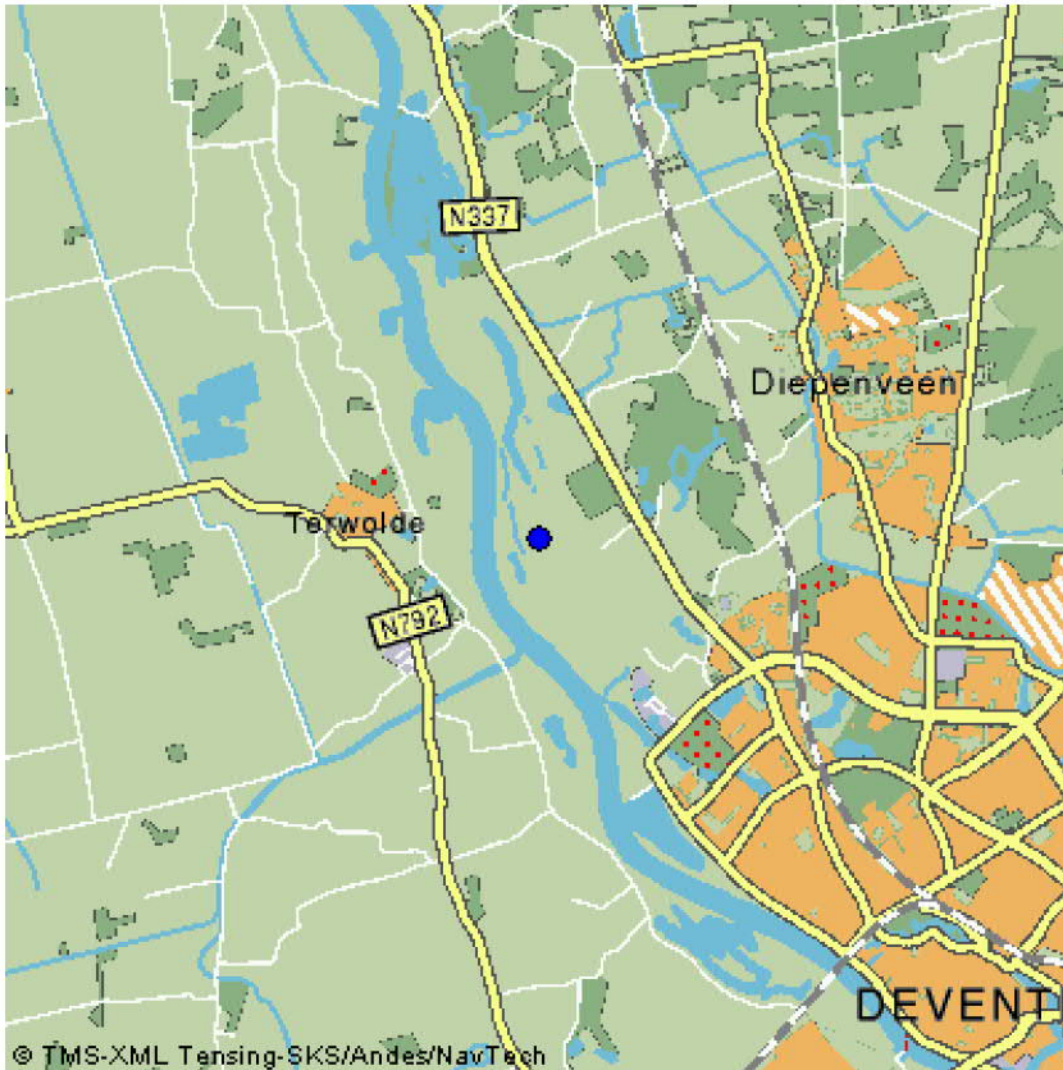


## 7. Gegevens van de locatie van herkomst

<b>Grondbewerkingsinrichting:</b>	--
<b>Adres:</b>	--
<b>Postcode:</b>	--
<b>Plaats:</b>	Deventer
<b>X-coördinaat:</b>	204827
<b>Y-coördinaat:</b>	477357
<b>Bodemlaag hoogte t.o.v. maaiveld:</b>	--
<b>Omschrijving:</b>	<p>Betreft grond afkomstig van dezelfde locatie (Stobbenhank) waarvan momenteel grond wordt toegepast op het SVV project.</p> <p>Deze melding is een aanvullende melding op de in gebruik zijnde meldingen 91295 en 92951 van deze locatie.</p> <p>Tijdens het toepassen van deze melding bleek dat het aangemelde volume niet toereikend was voor het daadwerkelijk af te voeren volume. Daarom is dd 27-05-2013 de melding aangepast aan de daadwerkelijk verwerkte hoeveelheid grond.</p>

### Plattegrond

**Plattegrond:**



## 8. Wie is bevoegd gezag voor de toepassing

<b>Bevoegd Gezag Type:</b>	Rijkswaterstaat
<b>Bevoegd Gezag</b>	
<b>Naam:</b>	Rijkswaterstaat IJsselmeergebied
<b>Afdeling:</b>	--
<b>Adres:</b>	Postbus 600
<b>Postcode:</b>	8200AP
<b>Plaats:</b>	LELYSTAD
<b>Telefoonnummer:</b>	0320-299002
<b>Faxnummer:</b>	0320-234300

## 9. Bodemfunctieklaas en bodemkwaliteitsklaas ter plaatse van de toepassing

Waterbodemfunctieklaas: Anders

## 10. Milieuhygiënische verklaringen

Milieuhygiënische verklaringen: Erkende kwaliteitsverklaring  
Naam Producent: Certicon Kwaliteitskeuringen B.V.  
Rapportnummer: P2012-1090  
Erkeningsnummer: K22870  
Milieuhygiënische verklaringen: Rapportage P2012-1090 Stobbenhank.pdf  
Kwaliteitgegevens bestand: --

## 11. Fysische gegevens van de toe te passen grond of baggerspecie

Lutum-fractie: --  
Organische stof gehalte: --  
% Bodemvreemd materiaal (Afval): --  
% Bodemvreemd materiaal (Puin): --

## 12. Kwaliteitsgegevens van de toe te passen grond of baggerspecie

Lutum-Stof:	Gehalte:	Emissie:
--	--	--

## 13. Status (Bevoegd Gezag)

Kenmerk Melder: SVV/SH/003

### Opmerking melder:

nb 27-05-2013:

Tijdens het toepassen van deze melding bleek dat het aangemelde volume niet toereikend was voor het daadwerkelijk af te voeren volume.

Daarom is dd 27-05-2013 de melding aangepast aan de daadwerkelijk verwerkte

hoeveelheid grond.

Alle ontgraven en afgevoerde grond valt binnen het kader van het bijgesloten bodemonderzoek.

<b>Kenmerk bevoegd gezag:</b>	--
<b>Naam behandelaar:</b>	--
<b>Opmerking bevoegd gezag:</b>	--
<b>Indicatie 'Volledig':</b>	Onbekend
<b>Indicatie 'Goedgekeurd':</b>	Onbekend
<b>Indicatie 'Ingetrokken door melder':</b>	Onbekend
<b>Indicatie 'Partij is toegepast':</b>	Onbekend
<b>Indicatie 'Administratief afgehandeld':</b>	Onbekend
<b>Indicatie 'Toezicht houden in het veld':</b>	Onbekend
<b>Indicatie 'Toezicht gehouden in het veld':</b>	Onbekend
<b>Indicatie 'Bruikbaar voor bodemkwaliteitskaart':</b>	Onbekend



## Melding besluit bodemkwaliteit

**Meldingnummer:** 96855.0  
**Melding gedaan op:** 23-04-2013  
**Melding type:** Toepassing partij  
**Melding gedaan door:** Boskalis  
[REDACTED]  
0102888777  
nederland@boskalis.nl

**Melding gedaan namens:** N.v.t.  
**Status:** Verzonden

## 1. Algemene gegevens van de toepasser / eigenaar

**Naam** Boskalis bv  
**Postadres** 's-Gravenweg 399  
3006AE Rotterdam  
**Telefoonnummer** 0102888777  
**Faxnummer** --  
**E-mailadres** --

### Contactpersoon

**Naam** De heer [REDACTED]  
**Telefoonnummer** --  
**Mobielnummer** --  
**E-mailadres** [REDACTED]

## 2. Algemene gegevens van de toepasser / uitvoerder

**Naam** Boskalis BV  
**Postadres** 's Gravenweg 399  
3006AE Rotterdam  
**Telefoonnummer** 0102888777  
**Faxnummer** --  
**E-mailadres** --

### Contactpersoon

**Naam** De heer [REDACTED]  
**Telefoonnummer** --  
**Mobielnummer** [REDACTED]  
**E-mailadres** [REDACTED]

## 3. Beoogde toepassing bouwstoffen, grond of baggerspecie

**Toegepast materiaal:** Grond  
**Toepassingstype:** Toepassing in grootschalige bodemtoepassing  
**GBT Kern of Leeflaag:** Kern  
**Toepassingsgebied:** In / op de waterbodem in anaëroob milieu  
**Tijdelijke opslag:** Nee

## 4. Project details

<b>Naam:</b>	Svv Rotterdamse Hoek
<b>Startdatum:</b>	13-8-2012
<b>Einddatum:</b>	31-12-2013

## 5. Toepassing details

### Toe te passen partij

<b>Startdatum:</b>	01-05-2013
<b>Afrondingsdatum:</b>	31-12-2013
<b>Materiaal hoeveelheid:</b>	65000 m <sup>3</sup>

### Toepassing

<b>Laagdikte (m):</b>	--
<b>Laagdikte volume (m<sup>3</sup>):</b>	--
<b>Laagdikte beschrijving:</b>	--
<b>Leeflaag dikte (m):</b>	--
<b>Leeflaag volume (m<sup>3</sup>):</b>	--
<b>Leeflaag beschrijving:</b>	--

### Rapport

<b>Naam organisatie die rapport geschreven heeft:</b>	Certicon
<b>Rapportnummer:</b>	P2013-0409

## 6. Adresgegevens van de toepassingslocatie

<b>Adres:</b>	--
<b>Postcode:</b>	--
<b>Plaats:</b>	Creil
<b>X-coördinaat:</b>	168733
<b>Y-coördinaat:</b>	530819
<b>Bodemlaag hoogte t.o.v. maaiveld:</b>	--
<b>Omschrijving:</b>	--

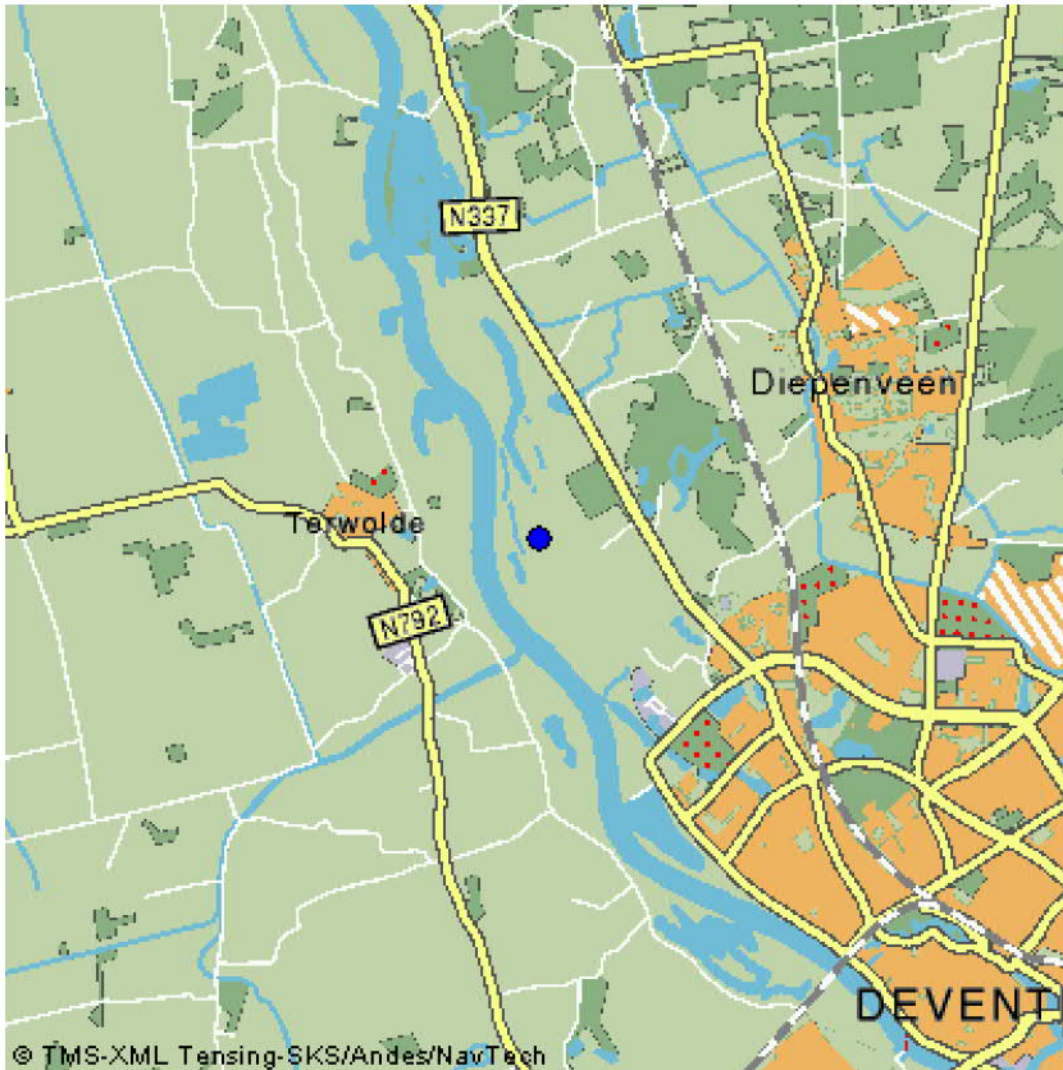
### Plattegrond

## 7. Gegevens van de locatie van herkomst

<b>Grondbewerkingsinrichting:</b>	--
<b>Adres:</b>	--
<b>Postcode:</b>	--
<b>Plaats:</b>	Deventer
<b>X-coördinaat:</b>	204827
<b>Y-coördinaat:</b>	477357
<b>Bodemlaag hoogte t.o.v. maaiveld:</b>	--
<b>Omschrijving:</b>	Zandweerdhank-noord Nieuwe afvoerlocatie binnen project 'Ruimte voor de Rivieren' te Deventer. Grond van deze locatie wordt aansluitend aangevoerd zodra de nu in gebruik zijnde locatie Stobbenhank afgerond is.

### Plattegrond

Plattegrond:



## 8. Wie is bevoegd gezag voor de toepassing

<b>Bevoegd Gezag Type:</b>	Rijkswaterstaat
<b>Bevoegd Gezag</b>	
<b>Naam:</b>	Rijkswaterstaat IJsselmeergebied
<b>Afdeling:</b>	--
<b>Adres:</b>	Postbus 600
<b>Postcode:</b>	8200AP
<b>Plaats:</b>	LELYSTAD
<b>Telefoonnummer:</b>	0320-299002
<b>Faxnummer:</b>	0320-234300

## 9. Bodemfunctieklaas en bodemkwaliteitsklaas ter plaatse van de toepassing

Waterbodemfunctieklaas: Anders

## 10. Milieuhygiënische verklaringen

Milieuhygiënische verklaringen: Verklaring op basis van bodemonderzoek

Naam erkende uitvoerende instantie Certicon Kwaliteitskeuringen B.V.

Rapportnummer P2013-0409-0435-0470

--

Milieuhygiënische verklaringen: P2013-0409-0435-0470 rapport versie 2 22 april 2013.pdf

Kwaliteitgegevens bestand: --

## 11. Fysische gegevens van de toe te passen grond of baggerspecie

Lutum-fractie: --

Organische stof gehalte: --

% Bodemvreemd materiaal (Afval): --

% Bodemvreemd materiaal (Puin): --

## 12. Kwaliteitsgegevens van de toe te passen grond of baggerspecie

Lutum-Stof:	Gehalte:	Emissie:
-------------	----------	----------

--

--

--

## 13. Status (Bevoegd Gezag)

Kenmerk Melder: SVV/ZHP/01

### Opmerking melder:

Vak B zuid bevat een vervuilde sliblaag met een interventiewaarde overschrijding voor minerale olie, zie Rapportage P2013-0409, boring B2-2 / B2-4 / B2-5 en situatietekening in bijlage 2.

Vak B zuid wordt derhalve uitgesloten in de melding. Ter plaatse van Vak B zuid wordt aanvullend afperkend onderzoek uitgevoerd (Vak B Zuid, bevat boringen B-2-1 t/m B-2-6).

<b>Kenmerk bevoegd gezag:</b>	--
<b>Naam behandelaar:</b>	--
<b>Opmerking bevoegd gezag:</b>	--
<b>Indicatie 'Volledig':</b>	Onbekend
<b>Indicatie 'Goedgekeurd':</b>	Onbekend
<b>Indicatie 'Ingetrokken door melder':</b>	Onbekend
<b>Indicatie 'Partij is toegepast':</b>	Onbekend
<b>Indicatie 'Administratief afgehandeld':</b>	Onbekend
<b>Indicatie 'Toezicht houden in het veld':</b>	Onbekend
<b>Indicatie 'Toezicht gehouden in het veld':</b>	Onbekend
<b>Indicatie 'Bruikbaar voor bodemkwaliteitskaart':</b>	Onbekend

## Melding besluit bodemkwaliteit

**Meldingnummer:** 96855.1  
**Melding gedaan op:** 03-05-2013  
**Melding type:** Toepassing partij  
**Melding gedaan door:** Boskalis  
[REDACTED]  
0102888777  
nederland@boskalis.nl

**Melding gedaan namens:** N.v.t.  
**Status:** Verzonden



## 1. Algemene gegevens van de toepasser / eigenaar

**Naam** Boskalis bv  
**Postadres** 's-Gravenweg 399  
3006AE Rotterdam  
**Telefoonnummer** 0102888777  
**Faxnummer** --  
**E-mailadres** --

### Contactpersoon

**Naam** ██████████  
**Telefoonnummer** --  
**Mobielnummer** --  
**E-mailadres** ██████████

## 2. Algemene gegevens van de toepasser / uitvoerder

**Naam** Boskalis BV  
**Postadres** 's Gravenweg 399  
3006AE Rotterdam  
**Telefoonnummer** 0102888777  
**Faxnummer** --  
**E-mailadres** --

### Contactpersoon

**Naam** De heer ██████████  
**Telefoonnummer** --  
**Mobielnummer** ██████████  
**E-mailadres** ██████████

## 3. Beoogde toepassing bouwstoffen, grond of baggerspecie

**Toegepast materiaal:** Grond  
**Toepassingstype:** Toepassing in grootschalige bodemtoepassing  
**GBT Kern of Leeftlaag:** Kern  
**Toepassingsgebied:** In / op de waterbodem in anaëroob milieu  
**Tijdelijke opslag:** Nee

## 4. Project details

<b>Naam:</b>	Svv Rotterdamse Hoek
<b>Startdatum:</b>	13-8-2012
<b>Einddatum:</b>	31-12-2013

## 5. Toepassing details

### Toe te passen partij

<b>Startdatum:</b>	01-05-2013
<b>Afrondingsdatum:</b>	31-12-2013
<b>Materiaal hoeveelheid:</b>	65000 m <sup>3</sup>

### Toepassing

<b>Laagdikte (m):</b>	--
<b>Laagdikte volume (m<sup>3</sup>):</b>	--
<b>Laagdikte beschrijving:</b>	--
<b>Leeflaag dikte (m):</b>	--
<b>Leeflaag volume (m<sup>3</sup>):</b>	--
<b>Leeflaag beschrijving:</b>	--

### Rapport

<b>Naam organisatie die rapport geschreven heeft:</b>	Certicon
<b>Rapportnummer:</b>	P2013-0409

## 6. Adresgegevens van de toepassingslocatie

<b>Adres:</b>	--
<b>Postcode:</b>	--
<b>Plaats:</b>	Creil
<b>X-coördinaat:</b>	168733
<b>Y-coördinaat:</b>	530819
<b>Bodemlaag hoogte t.o.v. maaiveld:</b>	--
<b>Omschrijving:</b>	--

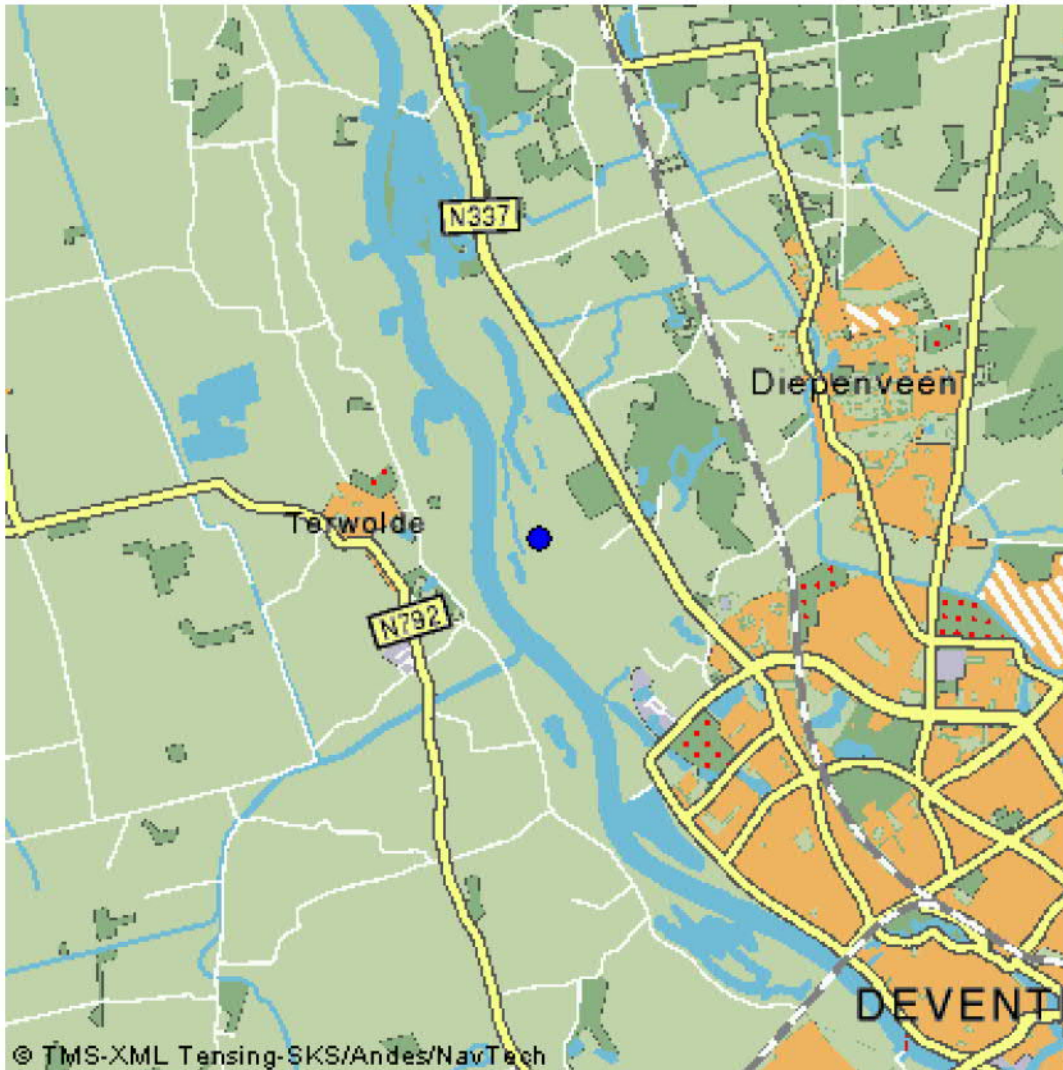
### Plattegrond

## 7. Gegevens van de locatie van herkomst

<b>Grondbewerkingsinrichting:</b>	--
<b>Adres:</b>	--
<b>Postcode:</b>	--
<b>Plaats:</b>	Deventer
<b>X-coördinaat:</b>	204827
<b>Y-coördinaat:</b>	477357
<b>Bodemlaag hoogte t.o.v. maaiveld:</b>	--
<b>Omschrijving:</b>	<p>Zandweerdhank-noord, deellocatie A Nieuwe afvoerlocatie binnen project 'Ruimte voor de Rivieren' te Deventer. Grond van deze locatie wordt aansluitend aangevoerd zodra de nu in gebruik zijnde locatie Stobbenhank afgerond is. Zie ook de situatietekening in bijlage 2 van het bijgevoegde waterbodemonderzoek.</p> <p>Toelichting met betrekking tot beoordeling melding 96855.0 dd 01-05-2013: Onder deze melding wordt alleen de grond van deellocatie A afgevoerd. Deellocatie B wordt dus in zijn geheel uitgesloten van afvoer. Grond van deze locatie zal mogelijk later onder een nieuwe melding worden afgevoerd.</p>

### Plattegrond

**Plattegrond:**



## 8. Wie is bevoegd gezag voor de toepassing

<b>Bevoegd Gezag Type:</b>	Rijkswaterstaat
<b>Bevoegd Gezag</b>	
<b>Naam:</b>	Rijkswaterstaat IJsselmeergebied
<b>Afdeling:</b>	--
<b>Adres:</b>	Postbus 600
<b>Postcode:</b>	8200AP
<b>Plaats:</b>	LELYSTAD
<b>Telefoonnummer:</b>	0320-299002
<b>Faxnummer:</b>	0320-234300

## 9. Bodemfunctieklaas en bodemkwaliteitsklaas ter plaatse van de toepassing

Waterbodemfunctieklaas: Anders

## 10. Milieuhygiënische verklaringen

Milieuhygiënische verklaringen: Verklaring op basis van bodemonderzoek

Naam erkende uitvoerende instantie Certicon Kwaliteitskeuringen B.V.

Rapportnummer P2013-0409-0435-0470

--

Milieuhygiënische verklaringen: P2013-0409-0435-0470 rapport versie 2 22 april 2013.pdf

Kwaliteitgegevens bestand: --

## 11. Fysische gegevens van de toe te passen grond of baggerspecie

Lutum-fractie: --

Organische stof gehalte: --

% Bodemvreemd materiaal (Afval): --

% Bodemvreemd materiaal (Puin): --

## 12. Kwaliteitsgegevens van de toe te passen grond of baggerspecie

Lutum-Stof:	Gehalte:	Emissie:
-------------	----------	----------

--

--

--

## 13. Status (Bevoegd Gezag)

Kenmerk Melder: SVV/ZHP/02

Opmerking melder:

Vorige opmerking bij melding 96855.0 vervalt.

Toelichting met betrekking tot beoordeling melding 96855.0 dd 01-05-2013:

Onder deze aangepaste melding wordt alleen de grond van deellocatie A afgevoerd. Deellocatie B wordt dus in zijn geheel uitgesloten van afvoer. Grond van deze locatie zal mogelijk later onder een nieuwe melding worden afgevoerd.

<b>Kenmerk bevoegd gezag:</b>	--
<b>Naam behandelaar:</b>	--
<b>Opmerking bevoegd gezag:</b>	--
<b>Indicatie 'Volledig':</b>	Onbekend
<b>Indicatie 'Goedgekeurd':</b>	Onbekend
<b>Indicatie 'Ingetrokken door melder':</b>	Onbekend
<b>Indicatie 'Partij is toegepast':</b>	Onbekend
<b>Indicatie 'Administratief afgehandeld':</b>	Onbekend
<b>Indicatie 'Toezicht houden in het veld':</b>	Onbekend
<b>Indicatie 'Toezicht gehouden in het veld':</b>	Onbekend
<b>Indicatie 'Bruikbaar voor bodemkwaliteitskaart':</b>	Onbekend

## Melding besluit bodemkwaliteit

**Meldingnummer:** 96858.0  
**Melding gedaan op:** 12-04-2013  
**Melding type:** Toepassing partij  
**Melding gedaan door:** Boskalis  
[REDACTED]  
0102888777  
nederland@boskalis.nl

**Melding gedaan namens:** N.v.t.  
**Status:** Verzonden

## 1. Algemene gegevens van de toepasser / eigenaar

<b>Naam</b>	Boskalis bv
<b>Postadres</b>	's-Gravenweg 399 3006AE Rotterdam
<b>Telefoonnummer</b>	0102888777
<b>Faxnummer</b>	--
<b>E-mailadres</b>	--
<b>Contactpersoon</b>	
<b>Naam</b>	[REDACTED]
<b>Telefoonnummer</b>	--
<b>Mobielnummer</b>	--
<b>E-mailadres</b>	--

## 2. Algemene gegevens van de toepasser / uitvoerder

<b>Naam</b>	Boskalis BV
<b>Postadres</b>	's Gravenweg 399 3006AE Rotterdam
<b>Telefoonnummer</b>	0102888777
<b>Faxnummer</b>	--
<b>E-mailadres</b>	--
<b>Contactpersoon</b>	
<b>Naam</b>	[REDACTED]
<b>Telefoonnummer</b>	[REDACTED]
<b>Mobielnummer</b>	--
<b>E-mailadres</b>	[REDACTED]

## 3. Beoogde toepassing bouwstoffen, grond of baggerspecie

<b>Toegepast materiaal:</b>	Grond
<b>Toepassingstype:</b>	Toepassing in grootschalige bodemtoepassing
<b>GBT Kern of Leeftlaag:</b>	Kern
<b>Toepassingsgebied:</b>	In / op de waterbodem in anaëroob milieu
<b>Tijdelijke opslag:</b>	Nee



## 4. Project details

<b>Naam:</b>	SvV Rotterdamse Hoek
<b>Startdatum:</b>	13-8-2012
<b>Einddatum:</b>	31-12-2013

## 5. Toepassing details

### Toe te passen partij

<b>Startdatum:</b>	22-04-2013
<b>Afrondingsdatum:</b>	31-12-2013
<b>Materiaal hoeveelheid:</b>	4000 ton

### Toepassing

<b>Laagdikte (m):</b>	--
<b>Laagdikte volume (m<sup>3</sup>):</b>	--
<b>Laagdikte beschrijving:</b>	--
<b>Leeflaag dikte (m):</b>	--
<b>Leeflaag volume (m<sup>3</sup>):</b>	--
<b>Leeflaag beschrijving:</b>	--

### Rapport

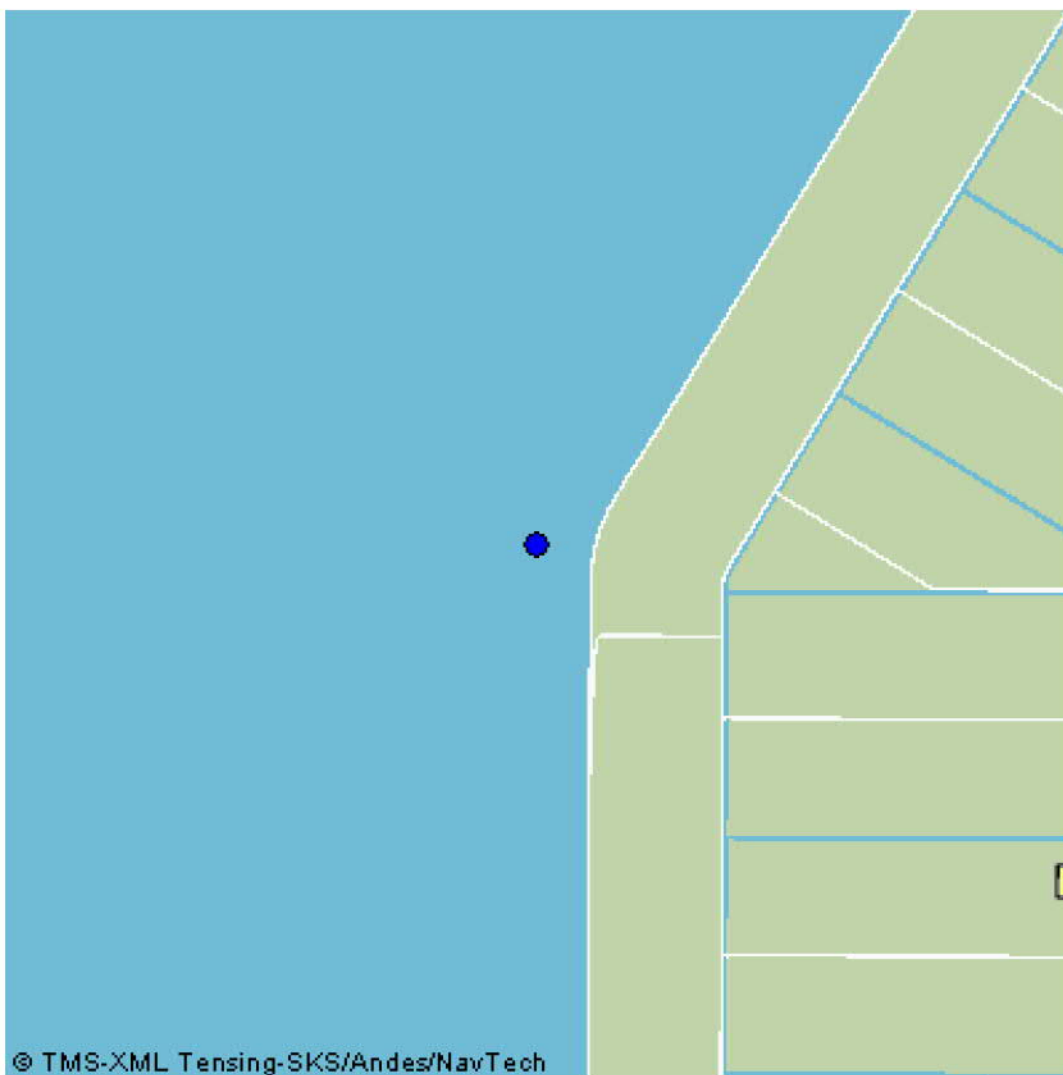
<b>Naam organisatie die rapport geschreven heeft:</b>	Certicon
<b>Rapportnummer:</b>	P2013-0545/0546

## 6. Adresgegevens van de toepassingslocatie

**Adres:** --  
**Postcode:** --  
**Plaats:** Creil  
**X-coördinaat:** 168733  
**Y-coördinaat:** 530819  
**Bodemlaag hoogte t.o.v. maaiveld:** --  
**Omschrijving:** --

### Plattegrond

**Plattegrond:**



## 7. Gegevens van de locatie van herkomst

<b>Grondbewerkingsinrichting:</b>	--
<b>Adres:</b>	Kwelderweg 15
<b>Postcode:</b>	--
<b>Plaats:</b>	Eemshaven
<b>X-coördinaat:</b>	--
<b>Y-coördinaat:</b>	--
<b>Bodemlaag hoogte t.o.v. maaiveld:</b>	--
<b>Omschrijving:</b>	Partijen grond liggen in depot op opslagterrein Pouw in de Eemshaven.

### Plattegrond

## 8. Wie is bevoegd gezag voor de toepassing

<b>Bevoegd Gezag Type:</b>	Rijkswaterstaat
----------------------------	-----------------

### Bevoegd Gezag

<b>Naam:</b>	Rijkswaterstaat IJsselmeergebied
<b>Afdeling:</b>	--
<b>Adres:</b>	Postbus 600
<b>Postcode:</b>	8200AP
<b>Plaats:</b>	LELYSTAD
<b>Telefoonnummer:</b>	0320-299002
<b>Faxnummer:</b>	0320-234300

## 9. Bodemfunctieklassie en bodemkwaliteitsklasse ter plaatse van de toepassing

<b>Waterbodemfunctieklassie:</b>	Anders
----------------------------------	--------

## 10. Milieuhygiënische verklaringen

<b>Milieuhygiënische verklaringen:</b>	Partijkeuring
<b>Naam Producent</b>	Certicon Kwaliteitskeuringen B.V., Veldwerkbureau
<b>Certificaatnummer</b>	P2013-0545/0546

	--
<b>Milieuhygiënische verklaringen:</b>	Rapport P2013-0545 depot 400 1774 ton.pdf Rapport P2013-0546 depot 3 1980 ton.pdf
<b>Kwaliteitgegevens bestand:</b>	--

## 11. Fysische gegevens van de toe te passen grond of baggerspecie

<b>Lutum-fractie:</b>	--
<b>Organische stof gehalte:</b>	--
<b>% Bodemvreemd materiaal (Afval):</b>	--
<b>% Bodemvreemd materiaal (Puin):</b>	--

## 12. Kwaliteitsgegevens van de toe te passen grond of baggerspecie

<b>Lutum-Stof:</b>	<b>Gehalte:</b>	<b>Emissie:</b>
--	--	--

## 13. Status (Bevoegd Gezag)

<b>Kenmerk Melder:</b>	SVV/Eemshaven/01
<b>Opmerking melder:</b>	--
<b>Kenmerk bevoegd gezag:</b>	--
<b>Naam behandelaar:</b>	--
<b>Opmerking bevoegd gezag:</b>	--
<b>Indicatie 'Volledig':</b>	Onbekend
<b>Indicatie 'Goedgekeurd':</b>	Onbekend
<b>Indicatie 'Ingetrokken door melder':</b>	Onbekend
<b>Indicatie 'Partij is toegepast':</b>	Onbekend
<b>Indicatie 'Administratief afgehandeld':</b>	Onbekend
<b>Indicatie 'Toezicht houden in het veld':</b>	Onbekend
<b>Indicatie 'Toezicht gehouden in het veld':</b>	Onbekend
<b>Indicatie 'Bruikbaar voor bodemkwaliteitskaart':</b>	Onbekend

## Melding besluit bodemkwaliteit

**Meldingnummer:** 96858.1  
**Melding gedaan op:** 23-04-2013  
**Melding type:** Toepassing partij  
**Melding gedaan door:** Boskalis  
[REDACTED]  
0102888777  
nederland@boskalis.nl

**Melding gedaan namens:** N.v.t.  
**Status:** Verzonden

## 1. Algemene gegevens van de toepasser / eigenaar

<b>Naam</b>	Boskalis bv
<b>Postadres</b>	's-Gravenweg 399 3006AE Rotterdam
<b>Telefoonnummer</b>	0102888777
<b>Faxnummer</b>	--
<b>E-mailadres</b>	--
<b>Contactpersoon</b>	
<b>Naam</b>	[REDACTED]
<b>Telefoonnummer</b>	--
<b>Mobielnummer</b>	--
<b>E-mailadres</b>	--

## 2. Algemene gegevens van de toepasser / uitvoerder

<b>Naam</b>	Boskalis BV
<b>Postadres</b>	's Gravenweg 399 3006AE Rotterdam
<b>Telefoonnummer</b>	0102888777
<b>Faxnummer</b>	--
<b>E-mailadres</b>	--
<b>Contactpersoon</b>	
<b>Naam</b>	[REDACTED]
<b>Telefoonnummer</b>	[REDACTED]
<b>Mobielnummer</b>	--
<b>E-mailadres</b>	[REDACTED]

## 3. Beoogde toepassing bouwstoffen, grond of baggerspecie

<b>Toegepast materiaal:</b>	Grond
<b>Toepassingstype:</b>	Toepassing in grootschalige bodemtoepassing
<b>GBT Kern of Leeflaag:</b>	Kern
<b>Toepassingsgebied:</b>	In / op de waterbodem in anaëroob milieu
<b>Tijdelijke opslag:</b>	Nee

## 4. Project details

<b>Naam:</b>	SvV Rotterdamse Hoek
<b>Startdatum:</b>	13-8-2012
<b>Einddatum:</b>	31-12-2013

## 5. Toepassing details

### Toe te passen partij

<b>Startdatum:</b>	22-04-2013
<b>Afrondingsdatum:</b>	31-12-2013
<b>Materiaal hoeveelheid:</b>	3754 ton

### Toepassing

<b>Laagdikte (m):</b>	--
<b>Laagdikte volume (m<sup>3</sup>):</b>	--
<b>Laagdikte beschrijving:</b>	--
<b>Leeflaag dikte (m):</b>	--
<b>Leeflaag volume (m<sup>3</sup>):</b>	--
<b>Leeflaag beschrijving:</b>	--

### Rapport

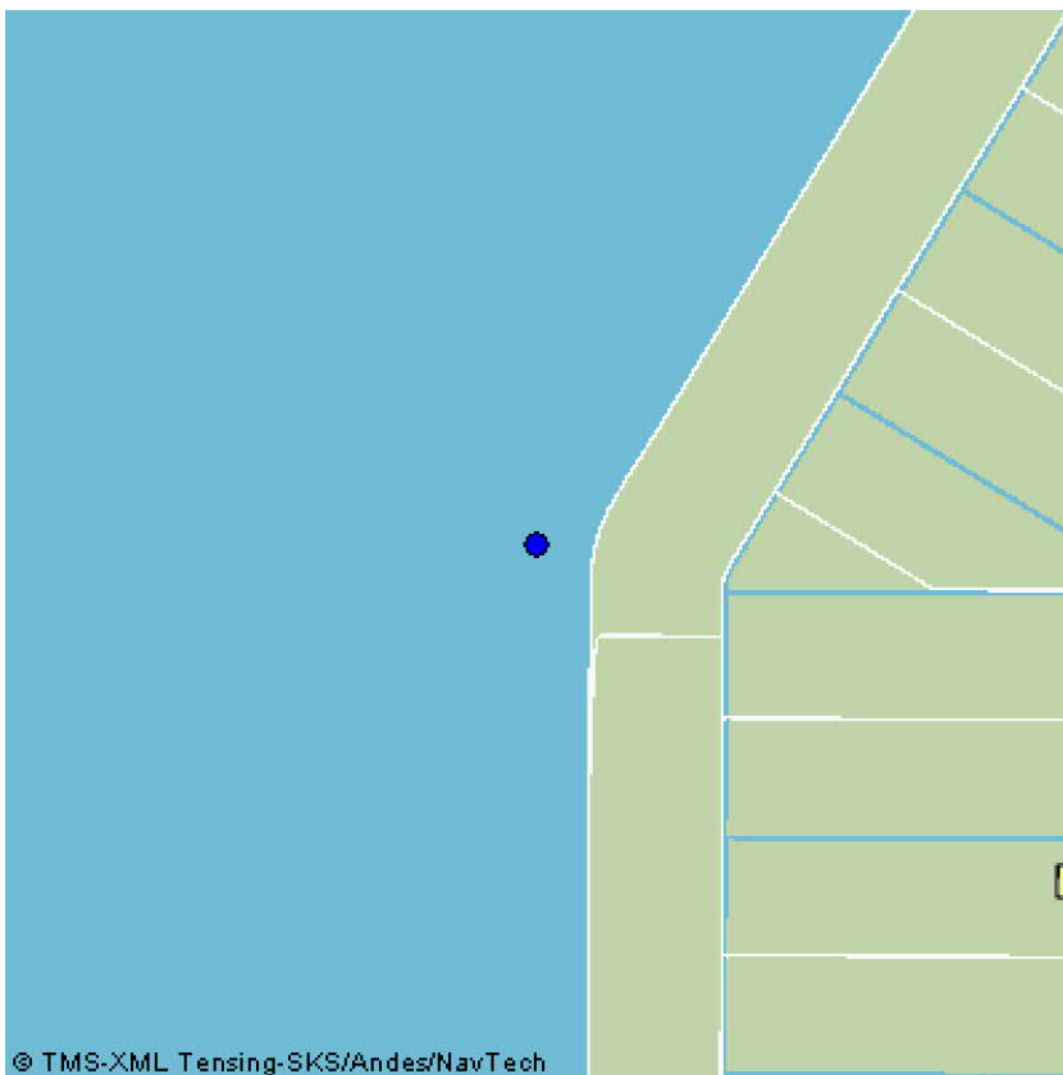
<b>Naam organisatie die rapport geschreven heeft:</b>	Certicon
<b>Rapportnummer:</b>	P2013-0545/0546

## 6. Adresgegevens van de toepassingslocatie

**Adres:** --  
**Postcode:** --  
**Plaats:** Creil  
**X-coördinaat:** 168733  
**Y-coördinaat:** 530819  
**Bodemlaag hoogte t.o.v. maaiveld:** --  
**Omschrijving:** --

### Plattegrond

**Plattegrond:**





## 7. Gegevens van de locatie van herkomst

<b>Grondbewerkingsinrichting:</b>	--
<b>Adres:</b>	Kwelderweg 15
<b>Postcode:</b>	--
<b>Plaats:</b>	Eemshaven
<b>X-coördinaat:</b>	--
<b>Y-coördinaat:</b>	--
<b>Bodemlaag hoogte t.o.v. maaiveld:</b>	--
<b>Omschrijving:</b>	Partijen grond liggen in depot op opslagterrein Pouw in de Eemshaven.

### Plattegrond

## 8. Wie is bevoegd gezag voor de toepassing

<b>Bevoegd Gezag Type:</b>	Rijkswaterstaat
----------------------------	-----------------

### Bevoegd Gezag

<b>Naam:</b>	Rijkswaterstaat IJsselmeergebied
<b>Afdeling:</b>	--
<b>Adres:</b>	Postbus 600
<b>Postcode:</b>	8200AP
<b>Plaats:</b>	LELYSTAD
<b>Telefoonnummer:</b>	0320-299002
<b>Faxnummer:</b>	0320-234300

## 9. Bodemfunctieklaas en bodemkwaliteitsklaas ter plaatse van de toepassing

<b>Waterbodemfunctieklaas:</b>	Anders
--------------------------------	--------

## 10. Milieuhygiënische verklaringen

<b>Milieuhygiënische verklaringen:</b>	Partijkeuring
<b>Naam Producent</b>	Certicon Kwaliteitskeuringen B.V., Veldwerkbureau
<b>Certificaatnummer</b>	P2013-0545/0546

	--
<b>Milieuhygiënische verklaringen:</b>	Rapport P2013-0545 depot 400 1774 ton.pdf Rapport P2013-0546 depot 3 1980 ton.pdf
<b>Kwaliteitgegevens bestand:</b>	--

## 11. Fysische gegevens van de toe te passen grond of baggerspecie

<b>Lutum-fractie:</b>	--
<b>Organische stof gehalte:</b>	--
<b>% Bodemvreemd materiaal (Afval):</b>	--
<b>% Bodemvreemd materiaal (Puin):</b>	--

## 12. Kwaliteitsgegevens van de toe te passen grond of baggerspecie

<b>Lutum-Stof:</b>	<b>Gehalte:</b>	<b>Emissie:</b>
--	--	--

## 13. Status (Bevoegd Gezag)

<b>Kenmerk Melder:</b>	SVV/Eemshaven/01
<b>Opmerking melder:</b>	--
<b>Kenmerk bevoegd gezag:</b>	--
<b>Naam behandelaar:</b>	--
<b>Opmerking bevoegd gezag:</b>	--
<b>Indicatie 'Volledig':</b>	Onbekend
<b>Indicatie 'Goedgekeurd':</b>	Onbekend
<b>Indicatie 'Ingetrokken door melder':</b>	Onbekend
<b>Indicatie 'Partij is toegepast':</b>	Onbekend
<b>Indicatie 'Administratief afgehandeld':</b>	Onbekend
<b>Indicatie 'Toezicht houden in het veld':</b>	Onbekend
<b>Indicatie 'Toezicht gehouden in het veld':</b>	Onbekend
<b>Indicatie 'Bruikbaar voor bodemkwaliteitskaart':</b>	Onbekend

## Melding besluit bodemkwaliteit

**Meldingnummer:** 96858.2  
**Melding gedaan op:** 25-04-2013  
**Melding type:** Toepassing partij  
**Melding gedaan door:** Boskalis  
[REDACTED]  
0102888777  
nederland@boskalis.nl

**Melding gedaan namens:** N.v.t.  
**Status:** Verzonden

## 1. Algemene gegevens van de toepasser / eigenaar

<b>Naam</b>	Boskalis bv
<b>Postadres</b>	's-Gravenweg 399 3006AE Rotterdam
<b>Telefoonnummer</b>	0102888777
<b>Faxnummer</b>	--
<b>E-mailadres</b>	--
<b>Contactpersoon</b>	
<b>Naam</b>	[REDACTED]
<b>Telefoonnummer</b>	--
<b>Mobielnummer</b>	--
<b>E-mailadres</b>	--

## 2. Algemene gegevens van de toepasser / uitvoerder

<b>Naam</b>	Boskalis BV
<b>Postadres</b>	's Gravenweg 399 3006AE Rotterdam
<b>Telefoonnummer</b>	0102888777
<b>Faxnummer</b>	--
<b>E-mailadres</b>	--
<b>Contactpersoon</b>	
<b>Naam</b>	[REDACTED]
<b>Telefoonnummer</b>	[REDACTED]
<b>Mobielnummer</b>	--
<b>E-mailadres</b>	[REDACTED]

## 3. Beoogde toepassing bouwstoffen, grond of baggerspecie

<b>Toegepast materiaal:</b>	Grond
<b>Toepassingstype:</b>	Toepassing in grootschalige bodemtoepassing
<b>GBT Kern of Leeflaag:</b>	Kern
<b>Toepassingsgebied:</b>	In / op de waterbodem in anaëroob milieu
<b>Tijdelijke opslag:</b>	Nee

## 4. Project details

<b>Naam:</b>	SvV Rotterdamse Hoek
<b>Startdatum:</b>	13-8-2012
<b>Einddatum:</b>	31-12-2013

## 5. Toepassing details

### Toe te passen partij

<b>Startdatum:</b>	22-04-2013
<b>Afrondingsdatum:</b>	31-12-2013
<b>Materiaal hoeveelheid:</b>	3754 ton

### Toepassing

<b>Laagdikte (m):</b>	--
<b>Laagdikte volume (m<sup>3</sup>):</b>	--
<b>Laagdikte beschrijving:</b>	--
<b>Leeflaag dikte (m):</b>	--
<b>Leeflaag volume (m<sup>3</sup>):</b>	--
<b>Leeflaag beschrijving:</b>	--

### Rapport

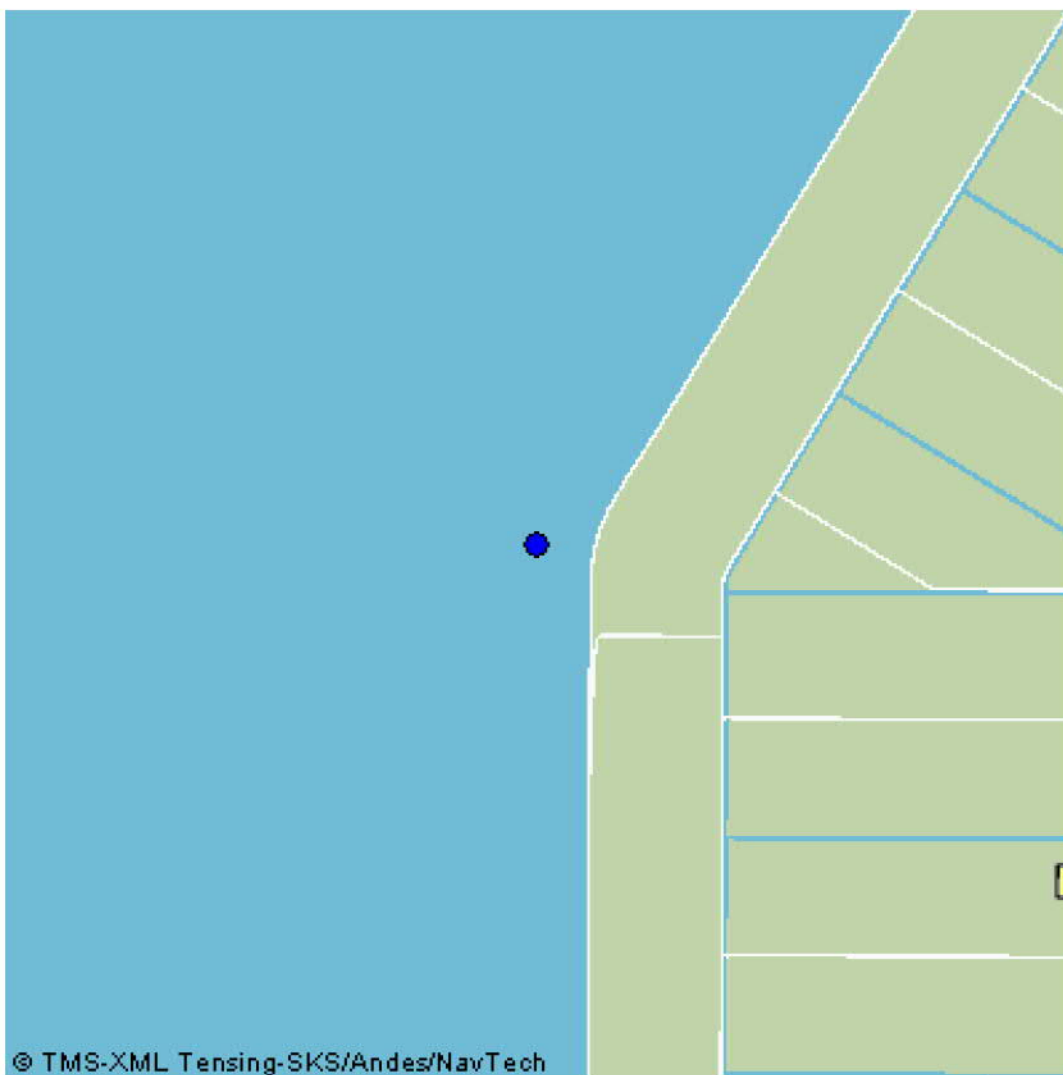
<b>Naam organisatie die rapport geschreven heeft:</b>	Certicon
<b>Rapportnummer:</b>	P2013-0545/0546

## 6. Adresgegevens van de toepassingslocatie

**Adres:** --  
**Postcode:** --  
**Plaats:** Creil  
**X-coördinaat:** 168733  
**Y-coördinaat:** 530819  
**Bodemlaag hoogte t.o.v. maaiveld:** --  
**Omschrijving:** --

### Plattegrond

**Plattegrond:**



## 7. Gegevens van de locatie van herkomst

<b>Grondbewerkingsinrichting:</b>	--
<b>Adres:</b>	Kwelderweg 15
<b>Postcode:</b>	--
<b>Plaats:</b>	Eemshaven
<b>X-coördinaat:</b>	--
<b>Y-coördinaat:</b>	--
<b>Bodemlaag hoogte t.o.v. maaiveld:</b>	--
<b>Omschrijving:</b>	Partijen grond liggen in depot op opslagterrein Pouw in de Eemshaven.

### Plattegrond

## 8. Wie is bevoegd gezag voor de toepassing

<b>Bevoegd Gezag Type:</b>	Rijkswaterstaat
----------------------------	-----------------

### Bevoegd Gezag

<b>Naam:</b>	Rijkswaterstaat IJsselmeergebied
<b>Afdeling:</b>	--
<b>Adres:</b>	Postbus 600
<b>Postcode:</b>	8200AP
<b>Plaats:</b>	LELYSTAD
<b>Telefoonnummer:</b>	0320-299002
<b>Faxnummer:</b>	0320-234300

## 9. Bodemfunctieklaas en bodemkwaliteitsklaas ter plaatse van de toepassing

<b>Waterbodemfunctieklaas:</b>	Anders
--------------------------------	--------

## 10. Milieuhygiënische verklaringen

<b>Milieuhygiënische verklaringen:</b>	Partijkeuring
<b>Naam Producent</b>	Certicon Kwaliteitskeuringen B.V., Veldwerkbureau
<b>Certificaatnummer</b>	P2013-0545/0546

	--
<b>Milieuhygiënische verklaringen:</b>	Rapport P2013-0545 depot 400 1774 ton.pdf Rapport P2013-0546 depot 3 1980 ton.pdf Toetsing P2013-0545.pdf Toetsing P2013-0546.pdf
<b>Kwaliteitgegevens bestand:</b>	--

## 11. Fysische gegevens van de toe te passen grond of baggerspecie

<b>Lutum-fractie:</b>	--
<b>Organische stof gehalte:</b>	--
<b>% Bodemvreemd materiaal (Afval):</b>	--
<b>% Bodemvreemd materiaal (Puin):</b>	--

## 12. Kwaliteitsgegevens van de toe te passen grond of baggerspecie

<b>Lutum-Stof:</b>	<b>Gehalte:</b>	<b>Emissie:</b>
--	--	--

## 13. Status (Bevoegd Gezag)

**Kenmerk Melder:** SVV/Eemshaven/01

### Opmerking melder:

25-04 Toetsing waterbodem toegevoegd na mondeling overleg met RWS-IJG [REDACTED]

Alstublieft zo spoedig mogelijk reactie vanwege vertraging werkzaamheden en het aankomende weekend inclusief koningsdag.

bij voorbaat dank, vriendelijke groet,

[REDACTED] - Boskalis

<b>Kenmerk bevoegd gezag:</b>	--
<b>Naam behandelaar:</b>	--
<b>Opmerking bevoegd gezag:</b>	--
<b>Indicatie 'Volledig':</b>	Onbekend
<b>Indicatie 'Goedgekeurd':</b>	Onbekend



<b>Indicatie 'Ingetrokken door melder':</b>	Onbekend
<b>Indicatie 'Partij is toegepast':</b>	Onbekend
<b>Indicatie 'Administratief afgehandeld':</b>	Onbekend
<b>Indicatie 'Toezicht houden in het veld':</b>	Onbekend
<b>Indicatie 'Toezicht gehouden in het veld':</b>	Onbekend
<b>Indicatie 'Bruikbaar voor bodemkwaliteitskaart':</b>	Onbekend