

Melding besluit bodemkwaliteit

Meldingnummer: 68874.0
Melding gedaan op: 06-04-2012
Melding type: Toepassing partij
Melding gedaan door: Martens en Van Oord
[REDACTED]
0162-474747
info@mvogroep.nl
Melding gedaan namens: N.v.t.
Status: Verzonden

1. Algemene gegevens van de toepasser / eigenaar

Naam	Ontwikkelingsbedrijf Gemeente Amsterdam
Postadres	Weesperplein 8 1018XA Amsterdam
Telefoonnummer	0202511480
Faxnummer	0202511199
E-mailadres	--
Contactpersoon	
Naam	[REDACTED]
Telefoonnummer	--
Mobielnummer	--
E-mailadres	[REDACTED]

2. Algemene gegevens van de toepasser / uitvoerder

Naam	Martens en Van Oord
Postadres	Rederijweg 6 4906CX Oosterhout
Telefoonnummer	0162-474747
Faxnummer	0612-474748
E-mailadres	[REDACTED]
Contactpersoon	
Naam	[REDACTED]
Telefoonnummer	[REDACTED]
Mobielnummer	--
E-mailadres	[REDACTED]

3. Beoogde toepassing bouwstoffen, grond of baggerspecie

Toegepast materiaal:	Grond
Toepassingstype:	Toepassing op natte bodem volgens generiek toetsingskader
Toepassingsgebied:	--
Tijdelijke opslag:	Nee

4. Project details

Naam:	Baai van Ballast
Startdatum:	14-11-2011
Einddatum:	27-7-2012

5. Toepassing details

Toe te passen partij

Startdatum:	13-04-2012
Afrondingsdatum:	27-07-2012
Materiaal hoeveelheid:	60000 ton

6. Adresgegevens van de toepassingslocatie

Adres:	(IJmeer) Baai van Ballast
Postcode:	--
Plaats:	muiden
X-coördinaat:	130975
Y-coördinaat:	483179
Bodemlaag hoogte t.o.v. maaiveld:	--
Omschrijving:	Het zand zal worden toegepast op de waterbodem van het IJmeer. In de Baai van Ballast. En zal dienen als luwtedam, zoals weergegeven op tekening 6838-01-01

Plattegrond

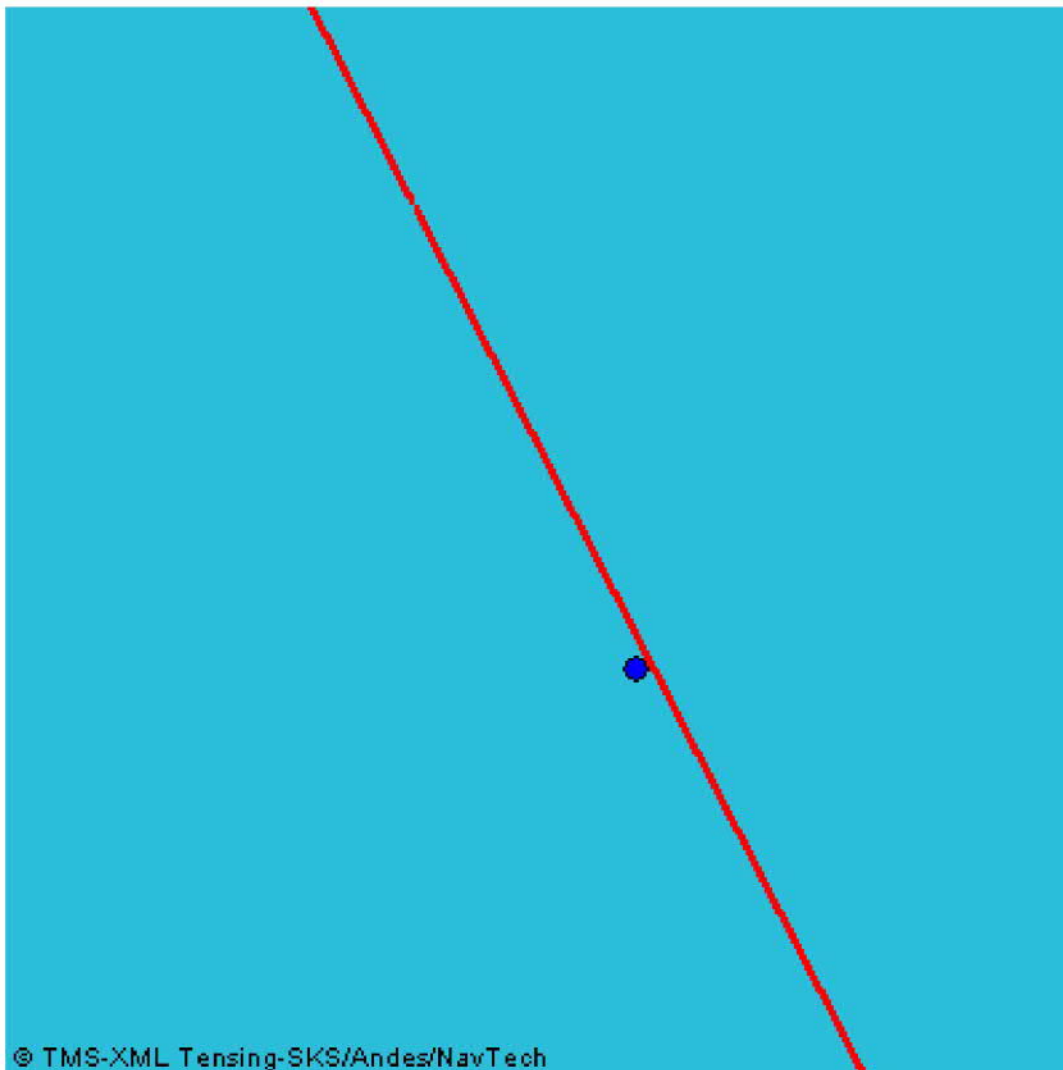
Bijgevoegde plattegronden:	6838-01-01.pdf
-----------------------------------	----------------

7. Gegevens van de locatie van herkomst

Grondbewerkingsinrichting:	--
Adres:	VAL 3. Vaargeul Amsterdam-Lemmer km 48 t/m 51
Postcode:	--
Plaats:	(Nabij) ukr
X-coördinaat:	167653
Y-coördinaat:	519561
Bodemlaag hoogte t.o.v. maaiveld:	--
Omschrijving:	--

Plattegrond

Plattegrond:



8. Wie is bevoegd gezag voor de toepassing

Bevoegd Gezag Type:	Rijkswaterstaat
Bevoegd Gezag	
Naam:	Rijkswaterstaat IJsselmeergebied
Afdeling:	--
Adres:	Postbus 600
Postcode:	8200AP
Plaats:	LELYSTAD
Telefoonnummer:	0320-299002
Faxnummer:	0320-234300

9. Bodemfunctieklassse en bodemkwaliteitsklasse ter plaatse van de toepassing

Waterbodemfunctieklassse:	Voldoet aan de achtergrondwaarden (AW 2000)
----------------------------------	---

10. Milieuhygiënische verklaringen

Milieuhygiënische verklaringen:	Erkende kwaliteitsverklaring
Naam Producent	Van Oord Nederland B.V.
Rapportnummer	K45188
Erkeningsnummer	K45188
Milieuhygiënische verklaringen:	VAL 3 MIJNSTER.pdf
Kwaliteitgegevens bestand:	--

11. Fysische gegevens van de toe te passen grond of baggerspecie

Lutum-fractie:	--
Organische stof gehalte:	--
% Bodemvreemd materiaal (Afval):	--
% Bodemvreemd materiaal (Puin):	--

12. Kwaliteitsgegevens van de toe te passen grond of baggerspecie

Lutum-Stof:	Gehalte:	Emissie:
--	--	--

13. Status (Bevoegd Gezag)

Kenmerk Melder: BvB00004

Opmerking melder:

--

Kenmerk bevoegd gezag: --

Naam behandelaar: --

Opmerking bevoegd gezag: --

Indicatie 'Volledig': Onbekend

Indicatie 'Goedgekeurd': Onbekend

Indicatie 'Ingetrokken door melder': Onbekend

Indicatie 'Partij is toegepast': Onbekend

Indicatie 'Administratief afgehandeld': Onbekend

Indicatie 'Toezicht houden in het veld': Onbekend

Indicatie 'Toezicht gehouden in het veld': Onbekend

Indicatie 'Bruikbaar voor bodemkwaliteitskaart': Onbekend

Melding besluit bodemkwaliteit

Meldingnummer: 69203.0
Melding gedaan op: 12-04-2012
Melding type: Toepassing partij
Melding gedaan door: Aannemingsmaatschappij Van
Gelder

0525659888
aannemingsmaatschappij@van
gelder.com
Melding gedaan namens: N.v.t.
Status: Verzonden

1. Algemene gegevens van de toepasser / eigenaar

Naam Aannemingsmaatschappij Van Gelder BV
Postadres JP Broekhovenstraat 36
8081HC Elburg
Telefoonnummer 0525-659888
Faxnummer 0525-685471
E-mailadres aannemingsmaatschappij@vangelder.com

Contactpersoon

Naam [Redacted]
Telefoonnummer [Redacted]
Mobielnummer --
E-mailadres [Redacted]

2. Algemene gegevens van de toepasser / uitvoerder

Naam Aannemingsmaatschappij Van Gelder BV
Postadres JP Broekhovenstraat 36
8081HC Elburg
Telefoonnummer 0525659888
Faxnummer 0525685471
E-mailadres --

Contactpersoon

Naam [Redacted]
Telefoonnummer [Redacted]
Mobielnummer --
E-mailadres [Redacted]

3. Beoogde toepassing bouwstoffen, grond of baggerspecie

Toegepast materiaal: Grond
Toepassingstype: Toepassing op natte bodem volgens generiek toetsingskader
Toepassingsgebied: --
Tijdelijke opslag: Nee

4. Project details

Naam:	Kuststrook-oost Bunschoten
Startdatum:	26-9-2011
Einddatum:	31-7-2013

5. Toepassing details

Toe te passen partij

Startdatum:	20-04-2012
Afrondingsdatum:	30-06-2012
Materiaal hoeveelheid:	2550 m ³

6. Adresgegevens van de toepassingslocatie

Adres:	Garnalenweg-Oostdijk
Postcode:	3751AA
Plaats:	Bunschoten-spakenburg
X-coördinaat:	154949
Y-coördinaat:	474199
Bodemlaag hoogte t.o.v. maaiveld:	0,90
Omschrijving:	uitbreiding rietzone in Eemeer
Plattegrond	
Bijgevoegde plattegronden:	DO-SI-03.pdf
Plattegrond:	



7. Gegevens van de locatie van herkomst

Grondbewerkingsinrichting:	--
Adres:	Garnalenweg-Oostdijk
Postcode:	3751AA
Plaats:	Bunschoten-spakenburg
X-coördinaat:	154903
Y-coördinaat:	473985
Bodemlaag hoogte t.o.v. maaiveld:	1,50
Omschrijving:	de grond [klei] van het bestaande kleilichaam zal worden ontgraven. Aan de voormalige waterzijde is taludbescherming aanwezig in de vorm van legsteen (basalt, graniet e.d.) deze zal voorafgaand aan de ontgravingswerkzaamheden worden verwijderd.

Plattegrond

Bijgevoegde plattegronden: GW1504 bestaande situatie ter verwijderen dijklichaam.pdf

Plattegrond:



8. Wie is bevoegd gezag voor de toepassing

Bevoegd Gezag Type:	Rijkswaterstaat
Bevoegd Gezag	
Naam:	Rijkswaterstaat IJsselmeergebied
Afdeling:	--
Adres:	Postbus 600
Postcode:	8200AP
Plaats:	LELYSTAD
Telefoonnummer:	0320-299002
Faxnummer:	0320-234300

9. Bodemfunctieklaas en bodemkwaliteitsklaas ter plaatse van de toepassing

Waterbodemfunctieklaas: Voldoet aan de achtergrondwaarden (AW 2000)

10. Milieuhygiënische verklaringen

Milieuhygiënische verklaringen: --

Milieuhygiënische verklaring: --

Kwaliteitgegevens bestand: --

11. Fysische gegevens van de toe te passen grond of baggerspecie

Lutum-fractie: --

Organische stof gehalte: --

% Bodemvreemd materiaal (Afval): --

% Bodemvreemd materiaal (Puin): --

12. Kwaliteitsgegevens van de toe te passen grond of baggerspecie

Lutum-Stof:	Gehalte:	Emissie:
--	--	--

13. Status (Bevoegd Gezag)

Kenmerk Melder: GW1504.010A

Opmerking melder:

Dit is een aanvulling op de eerder door ons gedane melding 67553.0

Hierin worden de volgende opmerkingen gemaakt:

- Bestrijdingsmiddelen niet onderzocht: Zie hiervoor de gegevens van aanleg (archeologie), deze datering maar de aanwezigheid van deze stoffen zeer onwaarschijnlijk.
- Boorlocaties niet duidelijk: In bijlage bijgevoegd

Kenmerk bevoegd gezag:	--
Naam behandelaar:	--
Opmerking bevoegd gezag:	--
Indicatie 'Volledig':	Onbekend
Indicatie 'Goedgekeurd':	Onbekend
Indicatie 'Ingetrokken door melder':	Onbekend
Indicatie 'Partij is toegepast':	Onbekend
Indicatie 'Administratief afgehandeld':	Onbekend
Indicatie 'Toezicht houden in het veld':	Onbekend
Indicatie 'Toezicht gehouden in het veld':	Onbekend
Indicatie 'Bruikbaar voor bodemkwaliteitskaart':	Onbekend

Melding besluit bodemkwaliteit

Meldingnummer: 69841.0
Melding gedaan op: 19-04-2012
Melding type: Toepassing partij
Melding gedaan door: Agentschap NL
Meldkamer Agentschap NL
088-602 5020
meldpuntbodemkwaliteit@agentschapnl.nl
Melding gedaan namens: N.v.t.
Status: Verzonden

1. Algemene gegevens van de toepasser / eigenaar

Naam Infrateam N50
Postadres Nagelerweg 5
8304AB Emmeloord
Telefoonnummer 08008002
Faxnummer --
E-mailadres --

Contactpersoon

Naam [REDACTED]
Telefoonnummer --
Mobielnummer [REDACTED]
E-mailadres [REDACTED]

2. Algemene gegevens van de toepasser / uitvoerder

Naam A. van Leest
Postadres Nagelerweg 5
8304AB Emmeloord
Telefoonnummer 0343523100
Faxnummer --
E-mailadres [REDACTED]

Contactpersoon

Naam [REDACTED]
Telefoonnummer --
Mobielnummer [REDACTED]
E-mailadres --

3. Beoogde toepassing bouwstoffen, grond of baggerspecie

Toegepast materiaal: Bouwstof Hertoepassing
Toepassingstype: Toepassing bouwstof met gebruik van vrijstelling van informatieplicht bij hergebruik
Toepassingsgebied: --
Tijdelijke opslag: Nee

4. Project details

Naam:	N50 Ramspolbrug
Startdatum:	--
Einddatum:	--

5. Toepassing details

Toe te passen partij

Startdatum:	14-05-2012
Afrondingsdatum:	21-05-2012
Materiaal hoeveelheid:	2000 m ³
Bouwstof:	Mijnsteen voor de civiele techniek

6. Adresgegevens van de toepassingslocatie

Adres:	Ramsdiep
Postcode:	--
Plaats:	Nagele
X-coördinaat:	0
Y-coördinaat:	0
Bodemlaag hoogte t.o.v. maaiveld:	--
Omschrijving:	--

Plattegrond

Bijgevoegde plattegronden:	N50 plattegrond.pdf
-----------------------------------	---------------------

7. Gegevens van de locatie van herkomst

Grondbewerkingsinrichting:	--
Adres:	Carl Duisberg Strasse
Plaats:	Marl
Land:	Duitsland
EVOANummer:	K45074/03
Omschrijving:	--

Plattegrond

Bijgevoegde plattegronden:	K45074_03.pdf
-----------------------------------	---------------

8. Wie is bevoegd gezag voor de toepassing

Bevoegd Gezag Type: Rijkswaterstaat

Bevoegd Gezag

Naam: Rijkswaterstaat IJsselmeergebied

Afdeling: --

Adres: Postbus 600

Postcode: 8200AP

Plaats: LELYSTAD

Telefoonnummer: 0320-299002

Faxnummer: 0320-234300

9. Status (Bevoegd Gezag)

Kenmerk Melder: --

Opmerking melder:

--

Kenmerk bevoegd gezag: --

Naam behandelaar: --

Opmerking bevoegd gezag: --

Indicatie 'Volledig': Onbekend

Indicatie 'Goedgekeurd': Onbekend

Indicatie 'Ingetrokken door melder': Onbekend

Indicatie 'Partij is toegepast': Onbekend

Indicatie 'Administratief afgehandeld': Onbekend

Indicatie 'Toezicht houden in het veld': Onbekend

Indicatie 'Toezicht gehouden in het veld': Onbekend

Indicatie 'Bruikbaar voor bodemkwaliteitskaart': Onbekend

Melding besluit bodemkwaliteit

Meldingnummer: 69848.0
Melding gedaan op: 19-04-2012
Melding type: Toepassing partij
Melding gedaan door: Agentschap NL
Meldkamer Agentschap NL
088-602 5020
meldpuntbodemkwaliteit@agentschapnl.nl
Melding gedaan namens: N.v.t.
Status: Verzonden

1. Algemene gegevens van de toepasser / eigenaar

Naam Infrateam N50
Postadres Nagelerweg 5
8304AB Emmeloord
Telefoonnummer 08008002
Faxnummer --
E-mailadres --

Contactpersoon

Naam [REDACTED]
Telefoonnummer --
Mobielnummer [REDACTED]
E-mailadres [REDACTED]

2. Algemene gegevens van de toepasser / uitvoerder

Naam [REDACTED]
Postadres Nagelerweg 5
8304AB Emmeloord
Telefoonnummer [REDACTED]
Faxnummer --
E-mailadres [REDACTED]

Contactpersoon

Naam [REDACTED]
Telefoonnummer --
Mobielnummer [REDACTED]
E-mailadres --

3. Beoogde toepassing bouwstoffen, grond of baggerspecie

Toegepast materiaal: Bouwstof Hertoepassing
Toepassingstype: Toepassing bouwstof met gebruik van vrijstelling van informatieplicht bij hergebruik
Toepassingsgebied: --
Tijdelijke opslag: Nee

4. Project details

Naam:	N50 Ramspolbrug
Startdatum:	--
Einddatum:	--

5. Toepassing details

Toe te passen partij

Startdatum:	14-05-2012
Afrondingsdatum:	21-05-2012
Materiaal hoeveelheid:	2000 m ³
Bouwstof:	Waterbouwsteen voor toepassing in de GWW

6. Adresgegevens van de toepassingslocatie

Adres:	Ramsdiep
Postcode:	--
Plaats:	Nagele
X-coördinaat:	0
Y-coördinaat:	0
Bodemlaag hoogte t.o.v. maaiveld:	--
Omschrijving:	--

Plattegrond

7. Gegevens van de locatie van herkomst

Grondbewerkingsinrichting:	--
Adres:	Carl Duisberg Strasse
Plaats:	Marl
Land:	Duitsland
EVOANummer:	0620-CPD-45086_03
Omschrijving:	Breuksteen

Plattegrond

8. Wie is bevoegd gezag voor de toepassing

Bevoegd Gezag Type:	Rijkswaterstaat
Bevoegd Gezag	
Naam:	Rijkswaterstaat IJsselmeergebied
Afdeling:	--
Adres:	Postbus 600
Postcode:	8200AP
Plaats:	LELYSTAD
Telefoonnummer:	0320-299002
Faxnummer:	0320-234300

9. Status (Bevoegd Gezag)

Kenmerk Melder:	--
Opmerking melder:	
Bijlagen zie melding 69841	
Kenmerk bevoegd gezag:	--
Naam behandelaar:	--
Opmerking bevoegd gezag:	--
Indicatie 'Volledig':	Onbekend
Indicatie 'Goedgekeurd':	Onbekend
Indicatie 'Ingetrokken door melder':	Onbekend
Indicatie 'Partij is toegepast':	Onbekend
Indicatie 'Administratief afgehandeld':	Onbekend
Indicatie 'Toezicht houden in het veld':	Onbekend
Indicatie 'Toezicht gehouden in het veld':	Onbekend
Indicatie 'Bruikbaar voor bodemkwaliteitskaart':	Onbekend

Melding besluit bodemkwaliteit

Meldingnummer: 70371.0
Melding gedaan op: 25-04-2012
Melding type: Toepassing partij
Melding gedaan door: Aannemingsbedrijf De Jong en
Zoon Beheer B.V.
[REDACTED]
0345-684590
info@dejongbv.com
Melding gedaan namens: N.v.t.
Status: Verzonden

1. Algemene gegevens van de toepasser / eigenaar

Naam Aannemingsbedrijf De Jong en Zoon Beesd B.V.

Postadres Katijdeweg 20
4153RG Beesd

Telefoonnummer 0345-684590

Faxnummer --

E-mailadres info@dejongbv.com

Contactpersoon

Naam [REDACTED]

Telefoonnummer --

Mobielnummer --

E-mailadres [REDACTED]

2. Algemene gegevens van de toepasser / uitvoerder

Naam Aannemingsbedrijf De Jong en Zoon Beesd B.V.

Postadres Katijdeweg 20
4153RG Beesd

Telefoonnummer 0345-684590

Faxnummer --

E-mailadres info@dejongbv.com

Contactpersoon

Naam [REDACTED]

Telefoonnummer --

Mobielnummer --

E-mailadres --

3. Beoogde toepassing bouwstoffen, grond of baggerspecie

Toegepast materiaal: Baggerspecie

Toepassingstype: Toepassing in grootschalige bodemtoepassing

GBT Kern of Leeftlaag: Kern

Toepassingsgebied: In / op de waterbodem in anaëroob milieu
Tijdelijke opslag: Nee

4. Project details

Naam: N.v.t.
Startdatum: --
Einddatum: --

5. Toepassing details

Toe te passen partij

Startdatum: 03-05-2012
Afrondingsdatum: 31-12-2012
Materiaal hoeveelheid: 2000 m³

Toepassing

Laagdikte (m): --
Laagdikte volume (m³): --
Laagdikte beschrijving: --
Leeflaag dikte (m): --
Leeflaag volume (m³): --
Leeflaag beschrijving: --

Rapport

Naam organisatie die rapport geschreven heeft: --
Rapportnummer: --

6. Adresgegevens van de toepassingslocatie

Adres: --
Postcode: --
Plaats: IJsselmeer
X-coördinaat: 170388
Y-coördinaat: 534653
Bodemlaag hoogte t.o.v. maaiveld: --
Omschrijving: Oude vaargeul Amsterdam-Lemmer, zie plattegrond.

Plattegrond

Bijgevoegde plattegronden: Stortlocatie IJGWSD-20100037.pdf

7. Gegevens van de locatie van herkomst

Grondbewerkingsinrichting: --
Adres: --
Postcode: --
Plaats: Houtibsluizen en Nijkerkersluis
X-coördinaat: --
Y-coördinaat: --
Bodemlaag hoogte t.o.v. maaiveld: --
Omschrijving: Toegangsruiken Houtribsluizen en Nijkerkersluis, zie bijgaande plattegrond. Schatting hoeveelheid is max. ca. 1000 m³ van beide locaties tot 31-12-2012, dit volgt uit de peilingen.

Plattegrond

Bijgevoegde plattegronden: Situatieschets Houtribsluizen.doc
Situatieschets Nijkerkersluis.doc

8. Wie is bevoegd gezag voor de toepassing

Bevoegd Gezag Type: Rijkswaterstaat

Bevoegd Gezag

Naam: Rijkswaterstaat IJsselmeergebied
Afdeling: --
Adres: Postbus 600
Postcode: 8200AP
Plaats: LELYSTAD
Telefoonnummer: 0320-299002
Faxnummer: 0320-234300

9. Bodemfunctieklassering en bodemkwaliteitsklasse ter plaatse van de toepassing

Waterbodemfunctieklassering: Klasse A

10. Milieuhygiënische verklaringen

Milieuhygiënische verklaringen:	Partijkeuring
Naam Producent	ATKB
Certificaatnummer	Diverse
	--
Milieuhygiënische verklaringen:	20110108_Nijkerk_rap04-2.pdf
	Houtribsluizen.pdf
Kwaliteitgegevens bestand:	--

11. Fysische gegevens van de toe te passen grond of baggerspecie

Lutum-fractie:	--
Organische stof gehalte:	--
% Bodemvreemd materiaal (Afval):	--
% Bodemvreemd materiaal (Puin):	--

12. Kwaliteitsgegevens van de toe te passen grond of baggerspecie

Lutum-Stof:	Gehalte:	Emissie:
--	--	--

13. Status (Bevoegd Gezag)

Kenmerk Melder:	--
Opmerking melder:	
Samenstelling baggerspecie zie bijgevoegde rapporten.	
Kenmerk bevoegd gezag:	--
Naam behandelaar:	--
Opmerking bevoegd gezag:	--
Indicatie 'Volledig':	Onbekend
Indicatie 'Goedgekeurd':	Onbekend
Indicatie 'Ingetrokken door melder':	Onbekend
Indicatie 'Partij is toegepast':	Onbekend

Indicatie 'Administratief afgehandeld': Onbekend

Indicatie 'Toezicht houden in het veld': Onbekend

Indicatie 'Toezicht gehouden in het veld': Onbekend

Indicatie 'Bruikbaar voor bodemkwaliteitskaart': Onbekend

Melding besluit bodemkwaliteit

Meldingnummer: 70380.0
Melding gedaan op: 25-04-2012
Melding type: Werk schone grond
Melding gedaan door: IBA

020-2511111
info@iba.amsterdam.nl
Melding gedaan namens: N.v.t.
Status: Verzonden

1. Algemene gegevens van de toepasser / eigenaar

Naam Provincie Noord-Holland

Postadres Ceylonpoort 5
2037AA Haarlem

Telefoonnummer [redacted]

Faxnummer --

E-mailadres [redacted]

Contactpersoon

Naam [redacted]

Telefoonnummer [redacted]

Mobielnummer [redacted]

E-mailadres [redacted]

2. Project details

Naam: toepassing zand ecozone bovendiep

Startdatum: 3-5-2012

Einddatum: 27-7-2012

3. Adresgegevens van de toepassingslocatie

Adres:	IJmeer langs Diemerzeedijk
Postcode:	--
Plaats:	Amsterdam
X-coördinaat:	126155
Y-coördinaat:	486349
Bodemlaag hoogte t.o.v. maaiveld:	--
Omschrijving:	Het betreft gecertificeerd schoon zand afkomstig van IJburg waarmee eilandjes worden gemaakt ten behoeve van de ecologische verbindingszone Bovendiep.

Plattegrond

Plattegrond:



4. Wie is bevoegd gezag voor de toepassing

Bevoegd Gezag Type: Rijkswaterstaat

Bevoegd Gezag

Naam: Rijkswaterstaat IJsselmeergebied

Afdeling: --

Adres: Postbus 600

Postcode: 8200AP

Plaats: LELYSTAD

Telefoonnummer: 0320-299002

Faxnummer: 0320-234300

5. Status (Bevoegd Gezag)

Kenmerk Melder: 70362

Opmerking melder:

Van het toe te passen zand is een grondbewijs beschikbaar. Indien gewenst wordt dit nagestuurd.

Kenmerk bevoegd gezag: --

Naam behandelaar: --

Opmerking bevoegd gezag: --

Indicatie 'Volledig': Onbekend

Indicatie 'Goedgekeurd': Onbekend

Indicatie 'Ingetrokken door melder': Onbekend

Indicatie 'Partij is toegepast': Onbekend

Indicatie 'Administratief afgehandeld': Onbekend

Indicatie 'Toezicht houden in het veld': Onbekend

Indicatie 'Toezicht gehouden in het veld': Onbekend

Indicatie 'Bruikbaar voor bodemkwaliteitskaart': Onbekend

Melding besluit bodemkwaliteit

Meldingnummer: 71694.0
Melding gedaan op: 14-05-2012
Melding type: Toepassing partij
Melding gedaan door: Aannemingsmaatschappij Van
Gelder
[REDACTED]
0525659888
aannemingsmaatschappij@van
gelder.com
Melding gedaan namens: N.v.t.
Status: Verzonden

1. Algemene gegevens van de toepasser / eigenaar

Naam Aannemingsmaatschappij Van Gelder BV
Postadres JP Broekhovenstraat 36
8081HC Elburg
Telefoonnummer 0525-659888
Faxnummer 0525-685471
E-mailadres aannemingsmaatschappij@vangelder.com

Contactpersoon

Naam [REDACTED]
Telefoonnummer [REDACTED]
Mobielnummer --
E-mailadres [REDACTED]

2. Algemene gegevens van de toepasser / uitvoerder

Naam Aannemingsmaatschappij Van Gelder BV
Postadres JP Broekhovenstraat 36
8081HC Elburg
Telefoonnummer 0525659888
Faxnummer 0525685471
E-mailadres --

Contactpersoon

Naam [REDACTED]
Telefoonnummer [REDACTED]
Mobielnummer --
E-mailadres [REDACTED]

3. Beoogde toepassing bouwstoffen, grond of baggerspecie

Toegepast materiaal: Grond
Toepassingstype: Toepassing op natte bodem volgens generiek toetsingskader
Toepassingsgebied: --
Tijdelijke opslag: Nee

4. Project details

Naam:	Kuststrook-oost Bunschoten
Startdatum:	26-9-2011
Einddatum:	31-7-2013

5. Toepassing details

Toe te passen partij

Startdatum:	23-05-2012
Afrondingsdatum:	31-05-2012
Materiaal hoeveelheid:	2030 m ³

6. Adresgegevens van de toepassingslocatie

Adres:	Garnalenweg-Oostdijk
Postcode:	3751AA
Plaats:	Bunschoten-spakenburg
X-coördinaat:	154949
Y-coördinaat:	474199
Bodemlaag hoogte t.o.v. maaiveld:	1,20
Omschrijving:	uitbreiding rietzone in Eemeer
Plattegrond	
Bijgevoegde plattegronden:	SI-03.pdf 0902803C digitaal rapport.pdf

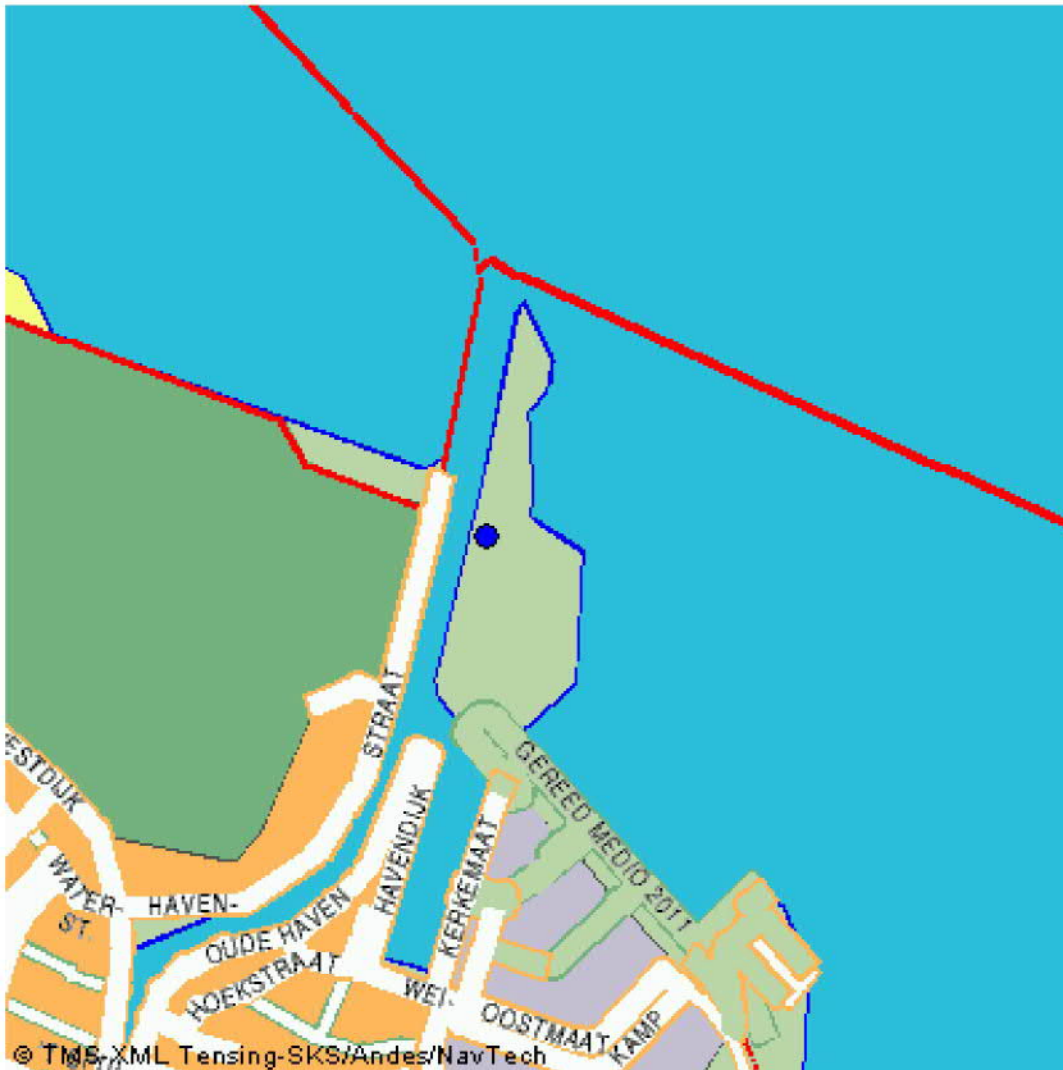
7. Gegevens van de locatie van herkomst

Grondbewerkingsinrichting:	--
Adres:	Kerkemaat-kuststrook
Postcode:	3751AH
Plaats:	Bunschoten-spakenburg
X-coördinaat:	154660
Y-coördinaat:	474385
Bodemlaag hoogte t.o.v. maaiveld:	2,90
Omschrijving:	De ontgraving bestaat uit twee grondstromen: - grond met puin, deze wordt afgevoerd naar een erkende verwerker (klasse industrie) - grond klasse A wordt toegepast in de uit te breiden rietzone, waterbodem klasse B - Toekomstige waterbodem heeft een kwaliteit van AW2000

Plattegrond

Bijgevoegde plattegronden: Situatieschets ontgraven havenverbreding.pdf

Plattegrond:



8. Wie is bevoegd gezag voor de toepassing

Bevoegd Gezag Type:	Rijkswaterstaat
Bevoegd Gezag	
Naam:	Rijkswaterstaat IJsselmeergebied
Afdeling:	--
Adres:	Postbus 600
Postcode:	8200AP
Plaats:	LELYSTAD
Telefoonnummer:	0320-299002
Faxnummer:	0320-234300

9. Bodemfunctieklaas en bodemkwaliteitsklaas ter plaatse van de toepassing

Waterbodemfunctieklaas: Klasse A

10. Milieuhygiënische verklaringen

Milieuhygiënische verklaringen: Partijkeuring
Naam Producent: Certicon Kwalitetskeuringen BV
Certificaatnummer: P2012-0659
--
Milieuhygiënische verklaringen: Rapport P2012-0659.pdf
Kwaliteitsgegevens bestand: --

11. Fysische gegevens van de toe te passen grond of baggerspecie

Lutum-fractie: --
Organische stof gehalte: --
% Bodemvreemd materiaal (Afval): --
% Bodemvreemd materiaal (Puin): --

12. Kwaliteitsgegevens van de toe te passen grond of baggerspecie

Lutum-Stof:	Gehalte:	Emissie:
--	--	--

13. Status (Bevoegd Gezag)

Kenmerk Melder: GW1504.011
Opmerking melder:
--
Kenmerk bevoegd gezag: --
Naam behandelaar: --

Opmerking bevoegd gezag:	--
Indicatie 'Volledig':	Onbekend
Indicatie 'Goedgekeurd':	Onbekend
Indicatie 'Ingetrokken door melder':	Onbekend
Indicatie 'Partij is toegepast':	Onbekend
Indicatie 'Administratief afgehandeld':	Onbekend
Indicatie 'Toezicht houden in het veld':	Onbekend
Indicatie 'Toezicht gehouden in het veld':	Onbekend
Indicatie 'Bruikbaar voor bodemkwaliteitskaart':	Onbekend

Melding besluit bodemkwaliteit

Meldingnummer: 72205.0
Melding gedaan op: 21-05-2012
Melding type: Werk schone grond
Melding gedaan door: IBA
[REDACTED]
020-2511111
info@iba.amsterdam.nl
Melding gedaan namens: N.v.t.
Status: Verzonden

1. Algemene gegevens van de toepasser / eigenaar

Naam Projectbureau IJburg
Postadres Weesperplein 8
1018XA Amsterdam
Telefoonnummer 0205526111
Faxnummer 0205529670
E-mailadres info@oga.amsterdam.nl

Contactpersoon

Naam 
Telefoonnummer 
Mobielnummer 
E-mailadres 

2. Project details

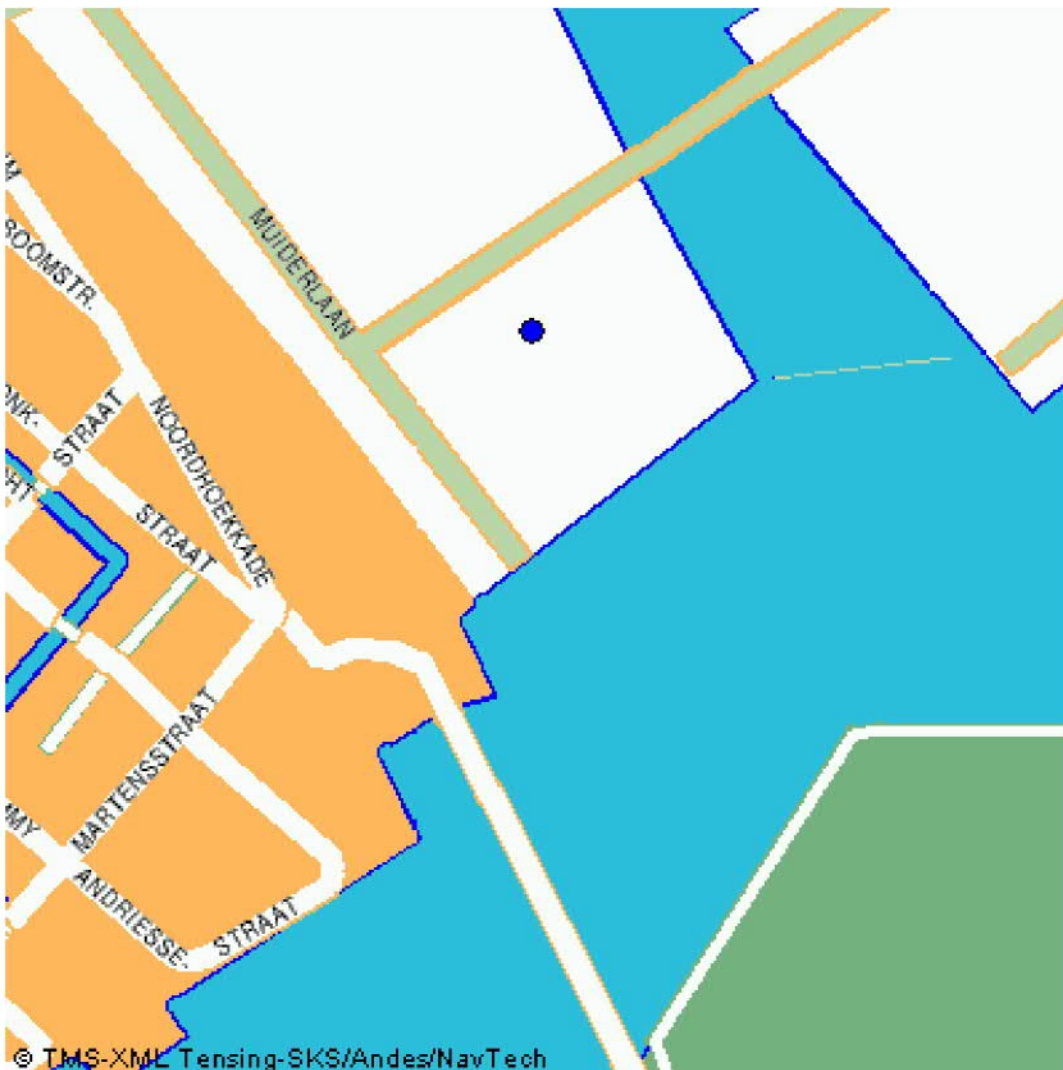
Naam: aanbrengen zand op strand ijburg
Startdatum: 29-5-2012
Einddatum: 1-6-2012

3. Adresgegevens van de toepassingslocatie

Adres:	strand ijborg
Postcode:	--
Plaats:	amsterdam
X-coördinaat:	129689
Y-coördinaat:	484809
Bodemlaag hoogte t.o.v. maaiveld:	1,00
Omschrijving:	Het het onder watergelegen deel van het strand van IJburg

Plattegrond

Plattegrond:



4. Wie is bevoegd gezag voor de toepassing

Bevoegd Gezag Type: Rijkswaterstaat

Bevoegd Gezag

Naam: Rijkswaterstaat IJsselmeergebied

Afdeling: --

Adres: Postbus 600

Postcode: 8200AP

Plaats: LELYSTAD

Telefoonnummer: 0320-299002

Faxnummer: 0320-234300

5. Status (Bevoegd Gezag)

Kenmerk Melder: 50432

Opmerking melder:

Het toe te passen zand betreft schoon zand dat afkomstig is uit de voorbelasting van de Oostelijke ontsluiting IJburg en daarna is toegepast als voorbelasting op IJburg in het verlengde van de Pampuslaan. Van dit zand zijn certificaten beschikbaar. Indien gewenst worden deze nagestuurd.

Kenmerk bevoegd gezag: --

Naam behandelaar: --

Opmerking bevoegd gezag: --

Indicatie 'Volledig': Onbekend

Indicatie 'Goedgekeurd': Onbekend

Indicatie 'Ingetrokken door melder': Onbekend

Indicatie 'Partij is toegepast': Onbekend

Indicatie 'Administratief afgehandeld': Onbekend

Indicatie 'Toezicht houden in het veld': Onbekend

Indicatie 'Toezicht gehouden in het veld': Onbekend

Indicatie 'Bruikbaar voor bodemkwaliteitskaart': Onbekend

Melding besluit bodemkwaliteit

Meldingnummer: 72207.0
Melding gedaan op: 21-05-2012
Melding type: Toepassing partij
Melding gedaan door: Aannemingsmaatschappij Van
Gelder
[REDACTED]
0525659888
aannemingsmaatschappij@van
gelder.com
Melding gedaan namens: N.v.t.
Status: Verzonden

1. Algemene gegevens van de toepasser / eigenaar

Naam Aannemingsmaatschappij Van Gelder BV
Postadres JP Broekhovenstraat 36
8081HC Elburg
Telefoonnummer 0525-659888
Faxnummer 0525-685471
E-mailadres aannemingsmaatschappij@vangelder.com

Contactpersoon

Naam [REDACTED]
Telefoonnummer [REDACTED]
Mobielnummer --
E-mailadres [REDACTED]

2. Algemene gegevens van de toepasser / uitvoerder

Naam Aannemingsmaatschappij Van Gelder BV
Postadres JP Broekhovenstraat 36
8081HC Elburg
Telefoonnummer 0525659888
Faxnummer 0525685471
E-mailadres --

Contactpersoon

Naam [REDACTED]
Telefoonnummer [REDACTED]
Mobielnummer --
E-mailadres [REDACTED]

3. Beoogde toepassing bouwstoffen, grond of baggerspecie

Toegepast materiaal: Grond
Toepassingstype: Toepassing op natte bodem volgens generiek toetsingskader
Toepassingsgebied: --
Tijdelijke opslag: Nee

4. Project details

Naam:	Kuststrook-oost Bunschoten
Startdatum:	26-9-2011
Einddatum:	31-7-2013

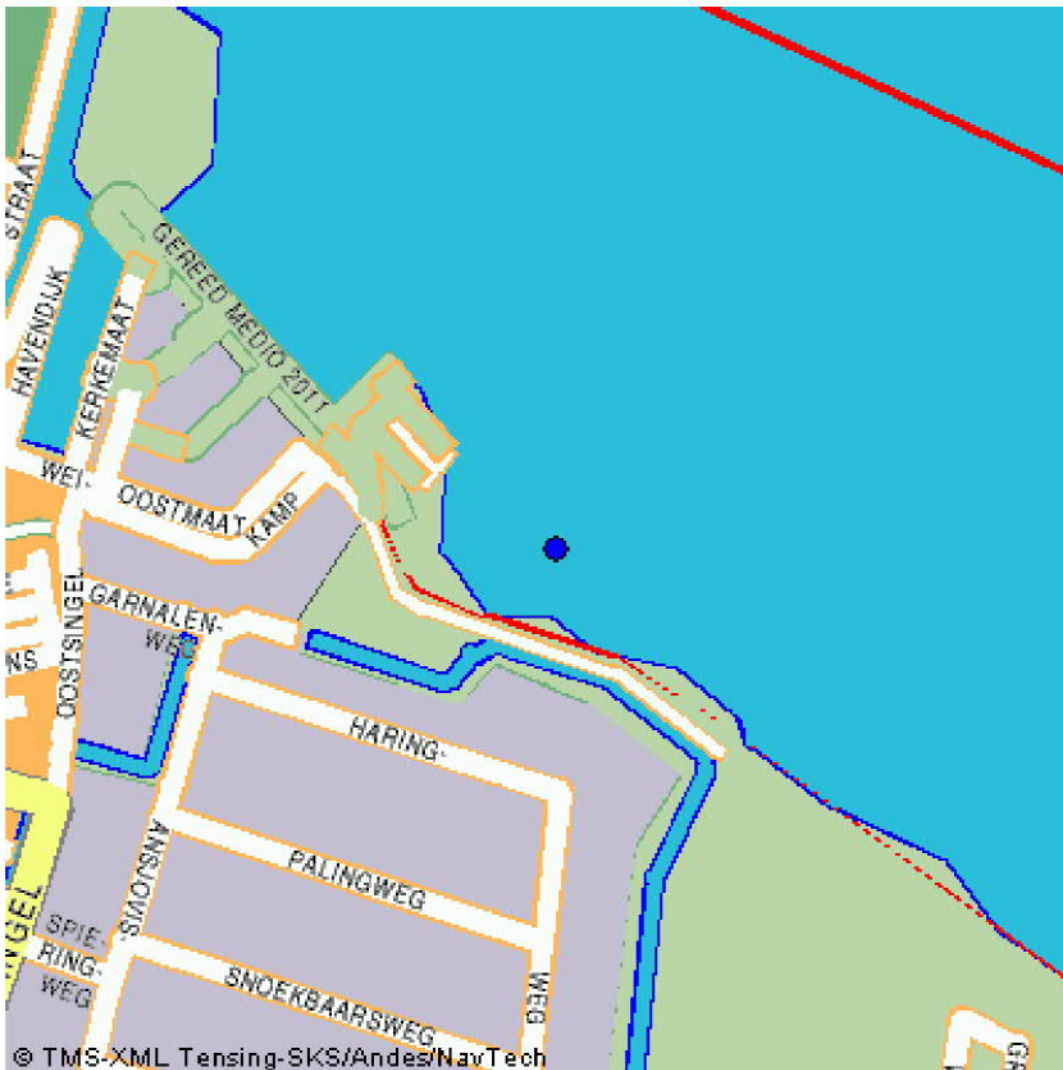
5. Toepassing details

Toe te passen partij

Startdatum:	04-06-2012
Afrondingsdatum:	31-07-2012
Materiaal hoeveelheid:	8188 m ³

6. Adresgegevens van de toepassingslocatie

Adres:	Garnalenweg-Oostdijk
Postcode:	3751AA
Plaats:	Bunschoten-spakenburg
X-coördinaat:	154985
Y-coördinaat:	473985
Bodemlaag hoogte t.o.v. maaiveld:	1,20
Omschrijving:	Uitbreiding rietzone in Eemeer
Plattegrond	
Bijgevoegde plattegronden:	SI-03.pdf
Plattegrond:	



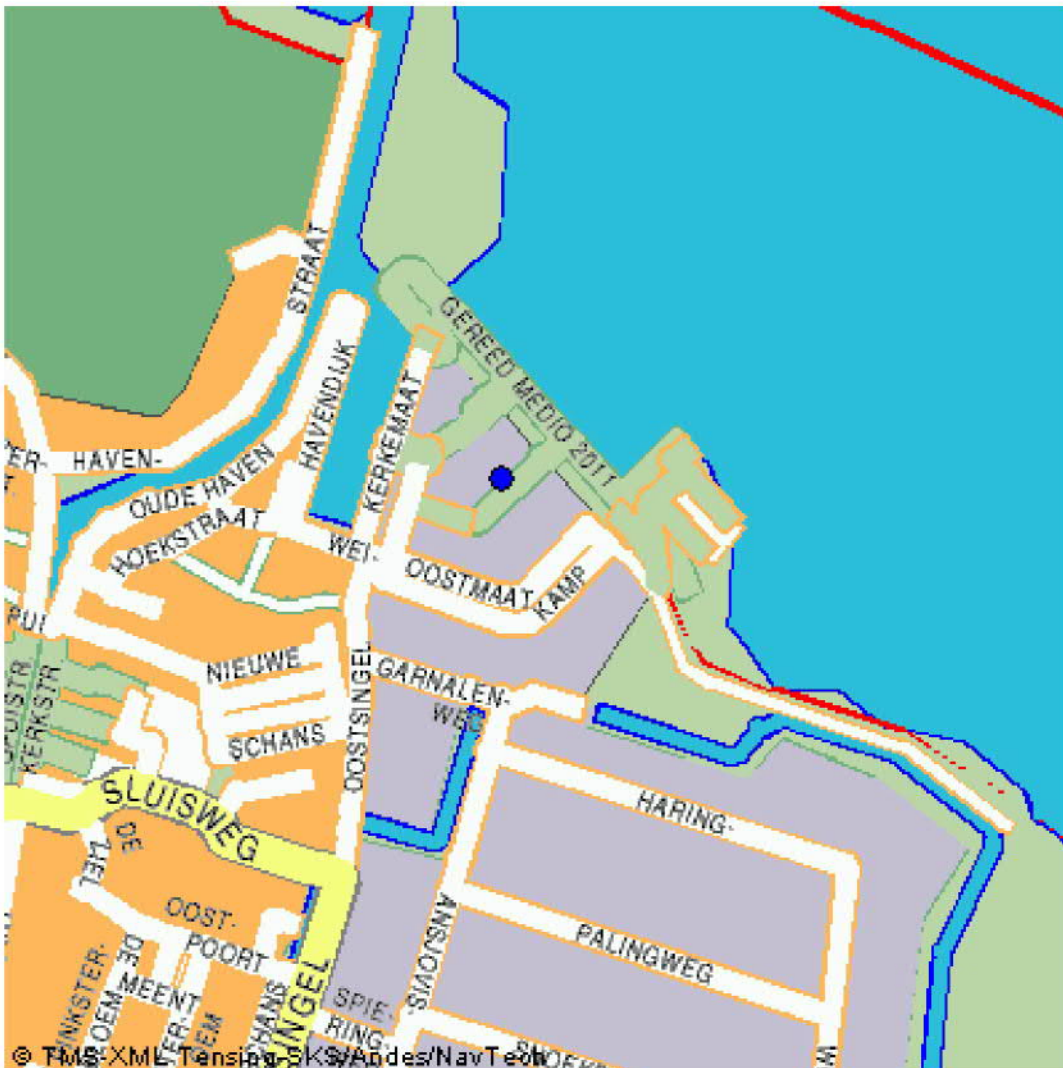
7. Gegevens van de locatie van herkomst

Grondbewerkingsinrichting:	--
Adres:	Kerkemaat-Zuyderzee
Postcode:	3751AH
Plaats:	Bunschoten-spakenburg
X-coördinaat:	154726
Y-coördinaat:	474093
Bodemlaag hoogte t.o.v. maaiveld:	2,66
Omschrijving:	Grond welke vrijkomt bij grondverbetering ter plaatse van rijbanen en trottoir

Plattegrond

Bijgevoegde plattegronden: 1206077-250_maaiveldinrichting_def.pdf

Plattegrond:



8. Wie is bevoegd gezag voor de toepassing

Bevoegd Gezag Type:	Rijkswaterstaat
Bevoegd Gezag	
Naam:	Rijkswaterstaat IJsselmeergebied
Afdeling:	--
Adres:	Postbus 600
Postcode:	8200AP
Plaats:	LELYSTAD
Telefoonnummer:	0320-299002
Faxnummer:	0320-234300

9. Bodemfunctieklassse en bodemkwaliteitsklasse ter plaatse van de toepassing

Waterbodemfunctieklassse:	Volddoet aan de achtergrondwaarden (AW 2000)
----------------------------------	--

10. Milieuhygiënische verklaringen

Milieuhygiënische verklaringen:	Partijkeuring
Naam Producent	Certicon Kwaliteitskeuringen BV
Certificaatnummer	P2012-0700
	--
Milieuhygiënische verklaringen:	Rapport P2012-0700.pdf P2012-0700 toets BBK toepassing op of in waterbodem.pdf
Kwaliteitgegevens bestand:	--

11. Fysische gegevens van de toe te passen grond of baggerspecie

Lutum-fractie:	--
Organische stof gehalte:	--
% Bodemvreemd materiaal (Afval):	--
% Bodemvreemd materiaal (Puin):	--

12. Kwaliteitsgegevens van de toe te passen grond of baggerspecie

Lutum-Stof:	Gehalte:	Emissie:
--	--	--

13. Status (Bevoegd Gezag)

Kenmerk Melder: GW1504.016

Opmerking melder:

--

Kenmerk bevoegd gezag: --

Naam behandelaar: --

Opmerking bevoegd gezag: --

Indicatie 'Volledig': Onbekend

Indicatie 'Goedgekeurd': Onbekend

Indicatie 'Ingetrokken door melder': Onbekend

Indicatie 'Partij is toegepast': Onbekend

Indicatie 'Administratief afgehandeld': Onbekend

Indicatie 'Toezicht houden in het veld': Onbekend

Indicatie 'Toezicht gehouden in het veld': Onbekend

Indicatie 'Bruikbaar voor bodemkwaliteitskaart': Onbekend

Melding besluit bodemkwaliteit

Meldingnummer: 72984.0
Melding gedaan op: 31-05-2012
Melding type: Toepassing partij
Melding gedaan door: Aannemingsbedrijf De Jong en Zoon Beheer B.V.
[REDACTED]
0345-684590
info@dejongbv.com
Melding gedaan namens: N.v.t.
Status: Verzonden

1. Algemene gegevens van de toepasser / eigenaar

Naam Aammemingsbedrijf De Jong en Zoon Beesd B.V.

Postadres Katijdeweg 20
4153RG Beesd

Telefoonnummer 0345-684590

Faxnummer --

E-mailadres info@dejongbv.com

Contactpersoon

Naam [REDACTED]

Telefoonnummer 0345-684590

Mobielnummer --

E-mailadres --

2. Algemene gegevens van de toepasser / uitvoerder

Naam Aannemingsbedrijf De Jong en Zoon Beheer B.V.

Postadres Katijdeweg 20
4153RG Beesd

Telefoonnummer 0345-684590

Faxnummer --

E-mailadres info@dejongbv.com

Contactpersoon

Naam [REDACTED]

Telefoonnummer --

Mobielnummer --

E-mailadres --

3. Beoogde toepassing bouwstoffen, grond of baggerspecie

Toegepast materiaal: Baggerspecie

Toepassingstype: Toepassing in grootschalige bodemtoepassing

GBT Kern of Leeftlaag: Kern

Toepassingsgebied: In / op de waterbodem in anaëroob milieu
Tijdelijke opslag: Nee

4. Project details

Naam: N.v.t.
Startdatum: --
Einddatum: --

5. Toepassing details

Toe te passen partij

Startdatum: 08-06-2012
Afrondingsdatum: 31-12-2012
Materiaal hoeveelheid: 140 m³

Toepassing

Laagdikte (m): --
Laagdikte volume (m³): --
Laagdikte beschrijving: --
Leeflaag dikte (m): --
Leeflaag volume (m³): --
Leeflaag beschrijving: --

Rapport

Naam organisatie die rapport geschreven heeft: --
Rapportnummer: --

6. Adresgegevens van de toepassingslocatie

Adres: --
Postcode: --
Plaats: IJsselmeer
X-coördinaat: 170388
Y-coördinaat: 534653
Bodemlaag hoogte t.o.v. maaiveld: --
Omschrijving: Oude vaargeul Amsterdam-Lemmer, zie bijgaande plattegrond

Plattegrond

Bijgevoegde plattegronden: Stortlocatie IJGWSD-20100037.pdf

7. Gegevens van de locatie van herkomst

Grondbewerkingsinrichting: --
Adres: --
Postcode: --
Plaats: Kornwerderzand
X-coördinaat: --
Y-coördinaat: --
Bodemlaag hoogte t.o.v. maaiveld: --
Omschrijving: Binnenhaven Kornwerderzand

Plattegrond

Bijgevoegde plattegronden: Schets Toegangseul Kornwerderzand.pdf

8. Wie is bevoegd gezag voor de toepassing

Bevoegd Gezag Type: Rijkswaterstaat

Bevoegd Gezag

Naam: Rijkswaterstaat IJsselmeergebied
Afdeling: --
Adres: Postbus 600
Postcode: 8200AP
Plaats: LELYSTAD
Telefoonnummer: 0320-299002
Faxnummer: 0320-234300

9. Bodemfunctieklassering en bodemkwaliteitsklasse ter plaatse van de toepassing

Waterbodemfunctieklassering: Klasse A

10. Milieuhygiënische verklaringen

Milieuhygiënische verklaringen: Partijkeuring
Naam Producent: MH Poly Consultants BV

Certificaatnummer	Diverse
	--
Milieuhygiënische verklaringen:	Binnenhaven Kornwerderzand.pdf
Kwaliteitgegevens bestand:	--

11. Fysische gegevens van de toe te passen grond of baggerspecie

Lutum-fractie:	--
Organische stof gehalte:	--
% Bodemvreemd materiaal (Afval):	--
% Bodemvreemd materiaal (Puin):	--

12. Kwaliteitsgegevens van de toe te passen grond of baggerspecie

Lutum-Stof:	Gehalte:	Emissie:
--	--	--

13. Status (Bevoegd Gezag)

Kenmerk Melder:	--
Opmerking melder:	
Samenstelling partij zie bijlage	
Kenmerk bevoegd gezag:	--
Naam behandelaar:	--
Opmerking bevoegd gezag:	--
Indicatie 'Volledig':	Onbekend
Indicatie 'Goedgekeurd':	Onbekend
Indicatie 'Ingetrokken door melder':	Onbekend
Indicatie 'Partij is toegepast':	Onbekend
Indicatie 'Administratief afgehandeld':	Onbekend
Indicatie 'Toezicht houden in het veld':	Onbekend
Indicatie 'Toezicht gehouden in het veld':	Onbekend
Indicatie 'Bruikbaar voor bodemkwaliteitskaart':	Onbekend

Melding besluit bodemkwaliteit

Meldingnummer: 72984.1
Melding gedaan op: 31-05-2012
Melding type: Toepassing partij
Melding gedaan door: Aannemingsbedrijf De Jong en
Zoon Beheer B.V.

0345-684590
info@dejongbv.com
Melding gedaan namens: N.v.t.
Status: Verzonden

1. Algemene gegevens van de toepasser / eigenaar

Naam Aammemingsbedrijf De Jong en Zoon Beesd B.V.

Postadres Katijdeweg 20
4153RG Beesd

Telefoonnummer 0345-684590

Faxnummer --

E-mailadres info@dejongbv.com

Contactpersoon

Naam [REDACTED]

Telefoonnummer 0345-684590

Mobielnummer --

E-mailadres --

2. Algemene gegevens van de toepasser / uitvoerder

Naam Aannemingsbedrijf De Jong en Zoon Beheer B.V.

Postadres Katijdeweg 20
4153RG Beesd

Telefoonnummer 0345-684590

Faxnummer --

E-mailadres info@dejongbv.com

Contactpersoon

Naam [REDACTED]

Telefoonnummer --

Mobielnummer --

E-mailadres --

3. Beoogde toepassing bouwstoffen, grond of baggerspecie

Toegepast materiaal: Baggerspecie

Toepassingstype: Toepassing in grootschalige bodemtoepassing

GBT Kern of Leeftlaag: Kern

Toepassingsgebied: In / op de waterbodem in anaëroob milieu
Tijdelijke opslag: Nee

4. Project details

Naam: N.v.t.
Startdatum: --
Einddatum: --

5. Toepassing details

Toe te passen partij

Startdatum: 08-06-2012
Afrondingsdatum: 31-12-2012
Materiaal hoeveelheid: 140 m³

Toepassing

Laagdikte (m): --
Laagdikte volume (m³): --
Laagdikte beschrijving: --
Leeflaag dikte (m): --
Leeflaag volume (m³): --
Leeflaag beschrijving: --

Rapport

Naam organisatie die rapport geschreven heeft: --
Rapportnummer: --

6. Adresgegevens van de toepassingslocatie

Adres: --
Postcode: --
Plaats: IJsselmeer
X-coördinaat: 170388
Y-coördinaat: 534653
Bodemlaag hoogte t.o.v. maaiveld: --
Omschrijving: Oude vaargeul Amsterdam-Lemmer, zie bijgaande plattegrond

Plattegrond

Bijgevoegde plattegronden: Stortlocatie IJGWSD-20100037.pdf

7. Gegevens van de locatie van herkomst

Grondbewerkingsinrichting: --
Adres: --
Postcode: --
Plaats: Kornwerderzand
X-coördinaat: --
Y-coördinaat: --
Bodemlaag hoogte t.o.v. maaiveld: --
Omschrijving: Binnenhaven Kornwerderzand

Plattegrond

Bijgevoegde plattegronden: Schets Toegangseul Kornwerderzand.pdf

8. Wie is bevoegd gezag voor de toepassing

Bevoegd Gezag Type: Rijkswaterstaat

Bevoegd Gezag

Naam: Rijkswaterstaat IJsselmeergebied
Afdeling: --
Adres: Postbus 600
Postcode: 8200AP
Plaats: LELYSTAD
Telefoonnummer: 0320-299002
Faxnummer: 0320-234300

9. Bodemfunctieklassering en bodemkwaliteitsklasse ter plaatse van de toepassing

Waterbodemfunctieklassering: Klasse A

10. Milieuhygiënische verklaringen

Milieuhygiënische verklaringen: Partijkeuring
Naam Producent: MH Poly Consultants BV

Certificaatnummer	Diverse
	--
Milieuhygiënische verklaringen:	Binnenhaven Kornwerderzand.pdf Bijlage Kornwerderzand W09.069.V14.pdf
Kwaliteitgegevens bestand:	--

11. Fysische gegevens van de toe te passen grond of baggerspecie

Lutum-fractie:	--
Organische stof gehalte:	--
% Bodemvreemd materiaal (Afval):	--
% Bodemvreemd materiaal (Puin):	--

12. Kwaliteitsgegevens van de toe te passen grond of baggerspecie

Lutum-Stof:	Gehalte:	Emissie:
--	--	--

13. Status (Bevoegd Gezag)

Kenmerk Melder:	--
Opmerking melder:	
Samenstelling partij zie bijlage	
Kenmerk bevoegd gezag:	--
Naam behandelaar:	--
Opmerking bevoegd gezag:	--
Indicatie 'Volledig':	Onbekend
Indicatie 'Goedgekeurd':	Onbekend
Indicatie 'Ingetrokken door melder':	Onbekend
Indicatie 'Partij is toegepast':	Onbekend
Indicatie 'Administratief afgehandeld':	Onbekend
Indicatie 'Toezicht houden in het veld':	Onbekend
Indicatie 'Toezicht gehouden in het veld':	Onbekend
Indicatie 'Bruikbaar voor	Onbekend

bodemkwaliteitskaart:

Melding besluit bodemkwaliteit

Meldingnummer: 72986.0
Melding gedaan op: 31-05-2012
Melding type: Toepassing partij
Melding gedaan door: Aannemingsbedrijf De Jong en
Zoon Beheer B.V.
[REDACTED]
0345-684590
info@dejongbv.com
Melding gedaan namens: N.v.t.
Status: Verzonden

1. Algemene gegevens van de toepasser / eigenaar

Naam Aammemingsbedrijf De Jong en Zoon Beesd
B.V.

Postadres Katijdeweg 20
4153RG Beesd

Telefoonnummer 0345-684590

Faxnummer --

E-mailadres info@dejongbv.com

Contactpersoon

Naam [REDACTED]

Telefoonnummer --

Mobielnummer --

E-mailadres --

2. Algemene gegevens van de toepasser / uitvoerder

Naam Aannemingsbedrijf De Jong en Zoon Beesd
B.V.

Postadres Katijdeweg 20
4153RG Beesd

Telefoonnummer 0345-684590

Faxnummer --

E-mailadres info@dejongbv.com

Contactpersoon

Naam [REDACTED]

Telefoonnummer --

Mobielnummer --

E-mailadres --

3. Beoogde toepassing bouwstoffen, grond of baggerspecie

Toegepast materiaal: Baggerspecie

Toepassingstype: Toepassing in grootschalige bodemtoepassing

GBT Kern of Leeftlaag: Kern

Toepassingsgebied: In / op de waterbodem in anaëroob milieu
Tijdelijke opslag: Nee

4. Project details

Naam: N.v.t.
Startdatum: --
Einddatum: --

5. Toepassing details

Toe te passen partij

Startdatum: 08-06-2012
Afrondingsdatum: 31-12-2012
Materiaal hoeveelheid: 1650 m³

Toepassing

Laagdikte (m): --
Laagdikte volume (m³): --
Laagdikte beschrijving: --
Leeflaag dikte (m): --
Leeflaag volume (m³): --
Leeflaag beschrijving: --

Rapport

Naam organisatie die rapport geschreven heeft: --
Rapportnummer: --

6. Adresgegevens van de toepassingslocatie

Adres: --
Postcode: --
Plaats: IJsselmeer
X-coördinaat: 170388
Y-coördinaat: 534653
Bodemlaag hoogte t.o.v. maaiveld: --
Omschrijving: Oude vaargeul Amsterdam-Lemmer

Plattegrond

Bijgevoegde plattegronden: Stortlocatie IJGWSD-20100037.pdf

7. Gegevens van de locatie van herkomst

Grondbewerkingsinrichting: --
Adres: --
Postcode: --
Plaats: Broekerhaven
X-coördinaat: --
Y-coördinaat: --
Bodemlaag hoogte t.o.v. maaiveld: --
Omschrijving: Toegangseucl Broekerhaven

Plattegrond

Bijgevoegde plattegronden: Schets Toegangseucl Broekerhaven.pdf

8. Wie is bevoegd gezag voor de toepassing

Bevoegd Gezag Type: Rijkswaterstaat

Bevoegd Gezag

Naam: Rijkswaterstaat IJsselmeergebied
Afdeling: --
Adres: Postbus 600
Postcode: 8200AP
Plaats: LELYSTAD
Telefoonnummer: 0320-299002
Faxnummer: 0320-234300

9. Bodemfunctieklaas en bodemkwaliteitsklaas ter plaatse van de toepassing

Waterbodemfunctieklaas: Klaas A

10. Milieuhygiënische verklaringen

Milieuhygiënische verklaringen: Partijkeuring
Naam Producent MH Poly Consultants BV
Certificaatnummer diverse

	--
Milieuhygiënische verklaringen:	Broekerhaven.pdf
Kwaliteitgegevens bestand:	--

11. Fysische gegevens van de toe te passen grond of baggerspecie

Lutum-fractie:	--
Organische stof gehalte:	--
% Bodemvreemd materiaal (Afval):	--
% Bodemvreemd materiaal (Puin):	--

12. Kwaliteitsgegevens van de toe te passen grond of baggerspecie

Lutum-Stof:	Gehalte:	Emissie:
--	--	--

13. Status (Bevoegd Gezag)

Kenmerk Melder:	--
Opmerking melder:	
Samenstelling specie zie rapport	
Kenmerk bevoegd gezag:	--
Naam behandelaar:	--
Opmerking bevoegd gezag:	--
Indicatie 'Volledig':	Onbekend
Indicatie 'Goedgekeurd':	Onbekend
Indicatie 'Ingetrokken door melder':	Onbekend
Indicatie 'Partij is toegepast':	Onbekend
Indicatie 'Administratief afgehandeld':	Onbekend
Indicatie 'Toezicht houden in het veld':	Onbekend
Indicatie 'Toezicht gehouden in het veld':	Onbekend
Indicatie 'Bruikbaar voor bodemkwaliteitskaart':	Onbekend

Melding besluit bodemkwaliteit

Meldingnummer: 72991.0
Melding gedaan op: 31-05-2012
Melding type: Toepassing partij
Melding gedaan door: Aannemingsbedrijf De Jong en Zoon Beheer B.V.
[REDACTED]
0345-684590
info@dejongbv.com
Melding gedaan namens: N.v.t.
Status: Verzonden

1. Algemene gegevens van de toepasser / eigenaar

Naam Aannemingsbedrijf De Jong en Zoon Beesd
B.V.

Postadres Katijdeweg 20
4153RG Beesd

Telefoonnummer 0345-684590

Faxnummer --

E-mailadres info@dejongbv.com

Contactpersoon

Naam [REDACTED]

Telefoonnummer --

Mobielnummer --

E-mailadres --

2. Algemene gegevens van de toepasser / uitvoerder

Naam Aannemingsbedrijf De Jong en Zoon Beesd
B.V.

Postadres Katijdeweg 20
4153RG Beesd

Telefoonnummer 0345-684590

Faxnummer --

E-mailadres info@dejongbv.com

Contactpersoon

Naam [REDACTED]

Telefoonnummer --

Mobielnummer --

E-mailadres --

3. Beoogde toepassing bouwstoffen, grond of baggerspecie

Toegepast materiaal: Baggerspecie

Toepassingstype: Toepassing in grootschalige bodemtoepassing

GBT Kern of Leeftlaag: Kern

Toepassingsgebied: In / op de waterbodem in anaëroob milieu
Tijdelijke opslag: Nee

4. Project details

Naam: N.v.t.
Startdatum: --
Einddatum: --

5. Toepassing details

Toe te passen partij

Startdatum: 08-06-2012
Afrondingsdatum: 31-12-2012
Materiaal hoeveelheid: 275 m³

Toepassing

Laagdikte (m): --
Laagdikte volume (m³): --
Laagdikte beschrijving: --
Leeflaag dikte (m): --
Leeflaag volume (m³): --
Leeflaag beschrijving: --

Rapport

Naam organisatie die rapport geschreven heeft: --
Rapportnummer: --

6. Adresgegevens van de toepassingslocatie

Adres: --
Postcode: --
Plaats: IJsselmeer
X-coördinaat: 170388
Y-coördinaat: 534653
Bodemlaag hoogte t.o.v. maaiveld: --
Omschrijving: Oude vaargeul Amsterdam-Lemmer

Plattegrond

Bijgevoegde plattegronden: Stortlocatie IJGWSD-20100037.pdf

7. Gegevens van de locatie van herkomst

Grondbewerkingsinrichting: --
Adres: --
Postcode: --
Plaats: Binnenhaven Den Oever
X-coördinaat: --
Y-coördinaat: --
Bodemlaag hoogte t.o.v. maaiveld: --
Omschrijving: --

Plattegrond

Bijgevoegde plattegronden: Schets Toegangseul Den Oever.pdf

8. Wie is bevoegd gezag voor de toepassing

Bevoegd Gezag Type: Rijkswaterstaat

Bevoegd Gezag

Naam: Rijkswaterstaat IJsselmeergebied
Afdeling: --
Adres: Postbus 600
Postcode: 8200AP
Plaats: LELYSTAD
Telefoonnummer: 0320-299002
Faxnummer: 0320-234300

9. Bodemfunctieklaas en bodemkwaliteitsklaas ter plaatse van de toepassing

Waterbodemfunctieklaas: Klaas A

10. Milieuhygiënische verklaringen

Milieuhygiënische verklaringen: Partijkeuring
Naam Producent MH Poly Consultants BV
Certificaatnummer diverse

Milieuhygiënische verklaringen:	--
	Binnenhaven Den Oever.pdf
Kwaliteitgegevens bestand:	--

11. Fysische gegevens van de toe te passen grond of baggerspecie

Lutum-fractie:	--
Organische stof gehalte:	--
% Bodemvreemd materiaal (Afval):	--
% Bodemvreemd materiaal (Puin):	--

12. Kwaliteitsgegevens van de toe te passen grond of baggerspecie

Lutum-Stof:	Gehalte:	Emissie:
--	--	--

13. Status (Bevoegd Gezag)

Kenmerk Melder:	--
Opmerking melder:	
Samenstelling specie zie rapport.	
Kenmerk bevoegd gezag:	--
Naam behandelaar:	--
Opmerking bevoegd gezag:	--
Indicatie 'Volledig':	Onbekend
Indicatie 'Goedgekeurd':	Onbekend
Indicatie 'Ingetrokken door melder':	Onbekend
Indicatie 'Partij is toegepast':	Onbekend
Indicatie 'Administratief afgehandeld':	Onbekend
Indicatie 'Toezicht houden in het veld':	Onbekend
Indicatie 'Toezicht gehouden in het veld':	Onbekend
Indicatie 'Bruikbaar voor bodemkwaliteitskaart':	Onbekend

Melding besluit bodemkwaliteit

Meldingnummer: 72996.0
Melding gedaan op: 31-05-2012
Melding type: Toepassing partij
Melding gedaan door: Aannemingsbedrijf De Jong en Zoon Beheer B.V.
[REDACTED]
0345-684590
info@dejongbv.com
Melding gedaan namens: N.v.t.
Status: Verzonden

1. Algemene gegevens van de toepasser / eigenaar

Naam Aammemingsbedrijf De Jong en Zoon Beesd
B.V.

Postadres Katijdeweg 20
4153RG Beesd

Telefoonnummer 0345-684590

Faxnummer --

E-mailadres info@dejongbv.com

Contactpersoon

Naam [REDACTED]

Telefoonnummer --

Mobielnummer --

E-mailadres --

2. Algemene gegevens van de toepasser / uitvoerder

Naam Aannemingsbedrijf De Jong en Zoon Beesd
B.V.

Postadres Katijdeweg 20
4153RG Beesd

Telefoonnummer 0345-684590

Faxnummer --

E-mailadres info@dejongbv.com

Contactpersoon

Naam [REDACTED]

Telefoonnummer --

Mobielnummer --

E-mailadres --

3. Beoogde toepassing bouwstoffen, grond of baggerspecie

Toegepast materiaal: Baggerspecie

Toepassingstype: Toepassing in grootschalige bodemtoepassing

GBT Kern of Leeftlaag: Kern

Toepassingsgebied: In / op de waterbodem in anaëroob milieu
Tijdelijke opslag: Nee

4. Project details

Naam: N.v.t.
Startdatum: --
Einddatum: --

5. Toepassing details

Toe te passen partij

Startdatum: 08-06-2012
Afrondingsdatum: 31-12-2012
Materiaal hoeveelheid: 330 m³

Toepassing

Laagdikte (m): --
Laagdikte volume (m³): --
Laagdikte beschrijving: --
Leeflaag dikte (m): --
Leeflaag volume (m³): --
Leeflaag beschrijving: --

Rapport

Naam organisatie die rapport geschreven heeft: --
Rapportnummer: --

6. Adresgegevens van de toepassingslocatie

Adres: --
Postcode: --
Plaats: IJsselmeer
X-coördinaat: 170388
Y-coördinaat: 534653
Bodemlaag hoogte t.o.v. maaiveld: --
Omschrijving: Oude vaargeul Amsterdam-Lemmer

Plattegrond

Bijgevoegde plattegronden: Stortlocatie IJGWSD-20100037.pdf

7. Gegevens van de locatie van herkomst

Grondbewerkingsinrichting: --
Adres: --
Postcode: --
Plaats: Toegangseucl Edam
X-coördinaat: --
Y-coördinaat: --
Bodemlaag hoogte t.o.v. maaiveld: --
Omschrijving: --

Plattegrond

Bijgevoegde plattegronden: Schets Edam.doc

8. Wie is bevoegd gezag voor de toepassing

Bevoegd Gezag Type: Rijkswaterstaat

Bevoegd Gezag

Naam: Rijkswaterstaat IJsselmeergebied
Afdeling: --
Adres: Postbus 600
Postcode: 8200AP
Plaats: LELYSTAD
Telefoonnummer: 0320-299002
Faxnummer: 0320-234300

9. Bodemfunctieklaas en bodemkwaliteitsklaas ter plaatse van de toepassing

Waterbodemfunctieklaas: Klaas A

10. Milieuhygiënische verklaringen

Milieuhygiënische verklaringen: Partijkeuring
Naam Producent MH Poly Consultants BV
Certificaatnummer diverse

	--
Milieuhygiënische verklaringen:	Vaargeul Edam.pdf
Kwaliteitgegevens bestand:	--

11. Fysische gegevens van de toe te passen grond of baggerspecie

Lutum-fractie:	--
Organische stof gehalte:	--
% Bodemvreemd materiaal (Afval):	--
% Bodemvreemd materiaal (Puin):	--

12. Kwaliteitsgegevens van de toe te passen grond of baggerspecie

Lutum-Stof:	Gehalte:	Emissie:
--	--	--

13. Status (Bevoegd Gezag)

Kenmerk Melder:	--
Opmerking melder:	
Samenstelling specie zie rapport	
Kenmerk bevoegd gezag:	--
Naam behandelaar:	--
Opmerking bevoegd gezag:	--
Indicatie 'Volledig':	Onbekend
Indicatie 'Goedgekeurd':	Onbekend
Indicatie 'Ingetrokken door melder':	Onbekend
Indicatie 'Partij is toegepast':	Onbekend
Indicatie 'Administratief afgehandeld':	Onbekend
Indicatie 'Toezicht houden in het veld':	Onbekend
Indicatie 'Toezicht gehouden in het veld':	Onbekend
Indicatie 'Bruikbaar voor bodemkwaliteitskaart':	Onbekend

Melding besluit bodemkwaliteit

Meldingnummer: 72996.1
Melding gedaan op: 31-05-2012
Melding type: Toepassing partij
Melding gedaan door: Aannemingsbedrijf De Jong en Zoon Beheer B.V.

0345-684590
info@dejongbv.com
Melding gedaan namens: N.v.t.
Status: Verzonden

1. Algemene gegevens van de toepasser / eigenaar

Naam Aammemingsbedrijf De Jong en Zoon Beesd B.V.
Postadres Katijdeweg 20
4153RG Beesd
Telefoonnummer 0345-684590
Faxnummer --
E-mailadres info@dejongbv.com

Contactpersoon

Naam 
Telefoonnummer --
Mobielnummer --
E-mailadres --

2. Algemene gegevens van de toepasser / uitvoerder

Naam Aannemingsbedrijf De Jong en Zoon Beesd B.V.
Postadres Katijdeweg 20
4153RG Beesd
Telefoonnummer 0345-684590
Faxnummer --
E-mailadres info@dejongbv.com

Contactpersoon

Naam 
Telefoonnummer --
Mobielnummer --
E-mailadres --

3. Beoogde toepassing bouwstoffen, grond of baggerspecie

Toegepast materiaal: Baggerspecie
Toepassingstype: Toepassing in grootschalige bodemtoepassing
GBT Kern of Leeflaag: Kern

Toepassingsgebied: In / op de waterbodem in anaëroob milieu
Tijdelijke opslag: Nee

4. Project details

Naam: N.v.t.
Startdatum: --
Einddatum: --

5. Toepassing details

Toe te passen partij

Startdatum: 08-06-2012
Afrondingsdatum: 31-12-2012
Materiaal hoeveelheid: 330 m³

Toepassing

Laagdikte (m): --
Laagdikte volume (m³): --
Laagdikte beschrijving: --
Leeflaag dikte (m): --
Leeflaag volume (m³): --
Leeflaag beschrijving: --

Rapport

Naam organisatie die rapport geschreven heeft: --
Rapportnummer: --

6. Adresgegevens van de toepassingslocatie

Adres: --
Postcode: --
Plaats: IJsselmeer
X-coördinaat: 170388
Y-coördinaat: 534653
Bodemlaag hoogte t.o.v. maaiveld: --
Omschrijving: Oude vaargeul Amsterdam-Lemmer

Plattegrond

Bijgevoegde plattegronden: Stortlocatie IJGWSD-20100037.pdf

7. Gegevens van de locatie van herkomst

Grondbewerkingsinrichting: --
Adres: --
Postcode: --
Plaats: Toegangseucl Edam
X-coördinaat: --
Y-coördinaat: --
Bodemlaag hoogte t.o.v. maaiveld: --
Omschrijving: --

Plattegrond

Bijgevoegde plattegronden: Schets Edam.doc

8. Wie is bevoegd gezag voor de toepassing

Bevoegd Gezag Type: Rijkswaterstaat

Bevoegd Gezag

Naam: Rijkswaterstaat IJsselmeergebied
Afdeling: --
Adres: Postbus 600
Postcode: 8200AP
Plaats: LELYSTAD
Telefoonnummer: 0320-299002
Faxnummer: 0320-234300

9. Bodemfunctieklaas en bodemkwaliteitsklaas ter plaatse van de toepassing

Waterbodemfunctieklaas: Klaas A

10. Milieuhygiënische verklaringen

Milieuhygiënische verklaringen: Partijkeuring
Naam Producent MH Poly Consultants BV
Certificaatnummer diverse

	--
Milieuhygiënische verklaringen:	Vaargeul Edam.pdf Bijlage Edam W09.069.V5.pdf
Kwaliteitgegevens bestand:	--

11. Fysische gegevens van de toe te passen grond of baggerspecie

Lutum-fractie:	--
Organische stof gehalte:	--
% Bodemvreemd materiaal (Afval):	--
% Bodemvreemd materiaal (Puin):	--

12. Kwaliteitsgegevens van de toe te passen grond of baggerspecie

Lutum-Stof:	Gehalte:	Emissie:
--	--	--

13. Status (Bevoegd Gezag)

Kenmerk Melder:	--
Opmerking melder:	
Samenstelling specie zie rapport	
Kenmerk bevoegd gezag:	--
Naam behandelaar:	--
Opmerking bevoegd gezag:	--
Indicatie 'Volledig':	Onbekend
Indicatie 'Goedgekeurd':	Onbekend
Indicatie 'Ingetrokken door melder':	Onbekend
Indicatie 'Partij is toegepast':	Onbekend
Indicatie 'Administratief afgehandeld':	Onbekend
Indicatie 'Toezicht houden in het veld':	Onbekend
Indicatie 'Toezicht gehouden in het veld':	Onbekend
Indicatie 'Bruikbaar voor bodemkwaliteitskaart':	Onbekend

Melding besluit bodemkwaliteit

Meldingnummer: 72999.0
Melding gedaan op: 31-05-2012
Melding type: Toepassing partij
Melding gedaan door: Aannemingsbedrijf De Jong en
Zoon Beheer B.V.

0345-684590
info@dejongbv.com
Melding gedaan namens: N.v.t.
Status: Verzonden

1. Algemene gegevens van de toepasser / eigenaar

Naam Aannemingsbedrijf De Jong en Zoon Beesd
B.V.

Postadres Katijdeweg 20
4153RG Beesd

Telefoonnummer 0345-684590

Faxnummer --

E-mailadres info@dejongbv.com

Contactpersoon

Naam [REDACTED]

Telefoonnummer --

Mobielnummer --

E-mailadres --

2. Algemene gegevens van de toepasser / uitvoerder

Naam Aannemingsbedrijf De Jong en Zoon Beesd
B.V.

Postadres Katijdeweg 20
4153RG Beesd

Telefoonnummer 0345-684590

Faxnummer --

E-mailadres info@dejongbv.com

Contactpersoon

Naam [REDACTED]

Telefoonnummer --

Mobielnummer --

E-mailadres --

3. Beoogde toepassing bouwstoffen, grond of baggerspecie

Toegepast materiaal: Baggerspecie

Toepassingstype: Toepassing in grootschalige bodemtoepassing

GBT Kern of Leeftlaag: Kern

Toepassingsgebied: In / op de waterbodem in anaëroob milieu
Tijdelijke opslag: Nee

4. Project details

Naam: N.v.t.
Startdatum: --
Einddatum: --

5. Toepassing details

Toe te passen partij

Startdatum: 08-06-2012
Afrondingsdatum: 31-12-2012
Materiaal hoeveelheid: 25 m³

Toepassing

Laagdikte (m): --
Laagdikte volume (m³): --
Laagdikte beschrijving: --
Leeflaag dikte (m): --
Leeflaag volume (m³): --
Leeflaag beschrijving: --

Rapport

Naam organisatie die rapport geschreven heeft: --
Rapportnummer: --

6. Adresgegevens van de toepassingslocatie

Adres: --
Postcode: --
Plaats: IJsselmeer
X-coördinaat: 170388
Y-coördinaat: 534653
Bodemlaag hoogte t.o.v. maaiveld: --
Omschrijving: Oude vaargeul Amsterdam-Lemmer

Plattegrond

Bijgevoegde plattegronden: Stortlocatie IJGWSD-20100037.pdf

7. Gegevens van de locatie van herkomst

Grondbewerkingsinrichting: --
Adres: --
Postcode: --
Plaats: Toegangseulen Enkhuizen en Naviduct 1 en 2
X-coördinaat: --
Y-coördinaat: --
Bodemlaag hoogte t.o.v. maaiveld: --
Omschrijving: --
Plattegrond
Bijgevoegde plattegronden: Schets Toegangseul Enkhuizen Naviduct (1).pdf

8. Wie is bevoegd gezag voor de toepassing

Bevoegd Gezag Type: Rijkswaterstaat
Bevoegd Gezag
Naam: Rijkswaterstaat IJsselmeergebied
Afdeling: --
Adres: Postbus 600
Postcode: 8200AP
Plaats: LELYSTAD
Telefoonnummer: 0320-299002
Faxnummer: 0320-234300

9. Bodemfunctieklaas en bodemkwaliteitsklaas ter plaatse van de toepassing

Waterbodemfunctieklaas: Klaas A

10. Milieuhygiënische verklaringen

Milieuhygiënische verklaringen: Partijkeuring

Naam Producent	MH Poly Consultants BV
Certificaatnummer	Diverse
	--
Milieuhygiënische verklaringen:	Enkhuizen vaargeulen N+Z.pdf
Kwaliteitgegevens bestand:	--

11. Fysische gegevens van de toe te passen grond of baggerspecie

Lutum-fractie:	--
Organische stof gehalte:	--
% Bodemvreemd materiaal (Afval):	--
% Bodemvreemd materiaal (Puin):	--

12. Kwaliteitsgegevens van de toe te passen grond of baggerspecie

Lutum-Stof:	Gehalte:	Emissie:
--	--	--

13. Status (Bevoegd Gezag)

Kenmerk Melder:	--
Opmerking melder:	
Samenstelling specie zie rapport	
Kenmerk bevoegd gezag:	--
Naam behandelaar:	--
Opmerking bevoegd gezag:	--
Indicatie 'Volledig':	Onbekend
Indicatie 'Goedgekeurd':	Onbekend
Indicatie 'Ingetrokken door melder':	Onbekend
Indicatie 'Partij is toegepast':	Onbekend
Indicatie 'Administratief afgehandeld':	Onbekend
Indicatie 'Toezicht houden in het veld':	Onbekend
Indicatie 'Toezicht gehouden in het veld':	Onbekend
Indicatie 'Bruikbaar voor	Onbekend

bodemkwaliteitskaart:

Melding besluit bodemkwaliteit

Meldingnummer: 73000.0
Melding gedaan op: 31-05-2012
Melding type: Toepassing partij
Melding gedaan door: Aannemingsbedrijf De Jong en Zoon Beheer B.V.
[REDACTED]
0345-684590
info@dejongbv.com
Melding gedaan namens: N.v.t.
Status: Verzonden

1. Algemene gegevens van de toepasser / eigenaar

Naam Aannemingsbedrijf De Jong en Zoon Beesd
B.V.

Postadres Katijdeweg 20
4153RG Beesd

Telefoonnummer 0345-684590

Faxnummer --

E-mailadres info@dejongbv.com

Contactpersoon

Naam [REDACTED]

Telefoonnummer --

Mobielnummer --

E-mailadres --

2. Algemene gegevens van de toepasser / uitvoerder

Naam Aannemingsbedrijf De Jong en Zoon Beesd
B.V.

Postadres Katijdeweg 20
4153RG Beesd

Telefoonnummer 0345-684590

Faxnummer --

E-mailadres info@dejongbv.com

Contactpersoon

Naam [REDACTED]

Telefoonnummer --

Mobielnummer --

E-mailadres --

3. Beoogde toepassing bouwstoffen, grond of baggerspecie

Toegepast materiaal: Baggerspecie

Toepassingstype: Toepassing in grootschalige bodemtoepassing

GBT Kern of Leeflaag: Kern

Toepassingsgebied: In / op de waterbodem in anaëroob milieu
Tijdelijke opslag: Nee

4. Project details

Naam: N.v.t.
Startdatum: --
Einddatum: --

5. Toepassing details

Toe te passen partij

Startdatum: 08-06-2012
Afrondingsdatum: 31-12-2012
Materiaal hoeveelheid: 50 m³

Toepassing

Laagdikte (m): --
Laagdikte volume (m³): --
Laagdikte beschrijving: --
Leeflaag dikte (m): --
Leeflaag volume (m³): --
Leeflaag beschrijving: --

Rapport

Naam organisatie die rapport geschreven heeft: --
Rapportnummer: --

6. Adresgegevens van de toepassingslocatie

Adres: --
Postcode: --
Plaats: IJsselmeer
X-coördinaat: 170388
Y-coördinaat: 534653
Bodemlaag hoogte t.o.v. maaiveld: --
Omschrijving: Oude vaargeul Amsterdam-Lemmer

Plattegrond

7. Gegevens van de locatie van herkomst

Grondbewerkingsinrichting:	--
Adres:	--
Postcode:	--
Plaats:	Toegangseul Muiden
X-coördinaat:	--
Y-coördinaat:	--
Bodemlaag hoogte t.o.v. maaiveld:	--
Omschrijving:	--
Plattegrond	
Bijgevoegde plattegronden:	Schets Muiden.doc

8. Wie is bevoegd gezag voor de toepassing

Bevoegd Gezag Type:	Rijkswaterstaat
Bevoegd Gezag	
Naam:	Rijkswaterstaat IJsselmeergebied
Afdeling:	--
Adres:	Postbus 600
Postcode:	8200AP
Plaats:	LELYSTAD
Telefoonnummer:	0320-299002
Faxnummer:	0320-234300

9. Bodemfunctieklassering en bodemkwaliteitsklasse ter plaatse van de toepassing

Waterbodemfunctieklassering:	Klasse A
------------------------------	----------

10. Milieuhygiënische verklaringen

Milieuhygiënische verklaringen:	Partijkeuring
Naam Producent	MH Poly Consultants BV
Certificaatnummer	Diverse
	--

Milieuhygiënische verklaringen: Toegang Muiden.pdf
Kwaliteitgegevens bestand: --

11. Fysische gegevens van de toe te passen grond of baggerspecie

Lutum-fractie: --
Organische stof gehalte: --
% Bodemvreemd materiaal (Afval): --
% Bodemvreemd materiaal (Puin): --

12. Kwaliteitsgegevens van de toe te passen grond of baggerspecie

Lutum-Stof:	Gehalte:	Emissie:
--	--	--

13. Status (Bevoegd Gezag)

Kenmerk Melder: --
Opmerking melder:
Samenstelling specie zie rapport.
Kenmerk bevoegd gezag: --
Naam behandelaar: --
Opmerking bevoegd gezag: --
Indicatie 'Volledig': Onbekend
Indicatie 'Goedgekeurd': Onbekend
Indicatie 'Ingetrokken door melder': Onbekend
Indicatie 'Partij is toegepast': Onbekend
Indicatie 'Administratief afgehandeld': Onbekend
Indicatie 'Toezicht houden in het veld': Onbekend
Indicatie 'Toezicht gehouden in het veld': Onbekend
Indicatie 'Bruikbaar voor bodemkwaliteitskaart': Onbekend

Melding besluit bodemkwaliteit

Meldingnummer: 73007.0
Melding gedaan op: 31-05-2012
Melding type: Toepassing partij
Melding gedaan door: Aannemingsbedrijf De Jong en
Zoon Beheer B.V.

0345-684590
info@dejongbv.com
Melding gedaan namens: N.v.t.
Status: Verzonden

1. Algemene gegevens van de toepasser / eigenaar

Naam Aannemingsbedrijf De Jong en Zoon Beesd
B.V.

Postadres Katijdeweg 20
4153RG Beesd

Telefoonnummer 0345-684590

Faxnummer --

E-mailadres info@dejongbv.com

Contactpersoon

Naam [REDACTED]

Telefoonnummer --

Mobielnummer --

E-mailadres --

2. Algemene gegevens van de toepasser / uitvoerder

Naam Aannemingsbedrijf De Jong en Zoon Beesd
B.V.

Postadres Katijdeweg 20
4153RG Beesd

Telefoonnummer 0345-684590

Faxnummer --

E-mailadres info@dejongbv.com

Contactpersoon

Naam [REDACTED]

Telefoonnummer --

Mobielnummer --

E-mailadres --

3. Beoogde toepassing bouwstoffen, grond of baggerspecie

Toegepast materiaal: Baggerspecie

Toepassingstype: Toepassing in grootschalige bodemtoepassing

GBT Kern of Leeftlaag: Kern

Toepassingsgebied: In / op de waterbodem in anaëroob milieu
Tijdelijke opslag: Nee

4. Project details

Naam: N.v.t.
Startdatum: --
Einddatum: --

5. Toepassing details

Toe te passen partij

Startdatum: 08-06-2012
Afrondingsdatum: 31-12-2012
Materiaal hoeveelheid: 50 m³

Toepassing

Laagdikte (m): --
Laagdikte volume (m³): --
Laagdikte beschrijving: --
Leeflaag dikte (m): --
Leeflaag volume (m³): --
Leeflaag beschrijving: --

Rapport

Naam organisatie die rapport geschreven heeft: --
Rapportnummer: --

6. Adresgegevens van de toepassingslocatie

Adres: --
Postcode: --
Plaats: IJsselmeer
X-coördinaat: 170388
Y-coördinaat: 534653
Bodemlaag hoogte t.o.v. maaiveld: --
Omschrijving: Oude vaargeul Amsterdam-Lemmer

Plattegrond

Bijgevoegde plattegronden: Stortlocatie IJGWSD-20100037.pdf

7. Gegevens van de locatie van herkomst

Grondbewerkingsinrichting: --
Adres: --
Postcode: --
Plaats: Toegangseul Marken
X-coördinaat: --
Y-coördinaat: --
Bodemlaag hoogte t.o.v. maaiveld: --
Omschrijving: --

Plattegrond

Bijgevoegde plattegronden: Schets Marken.doc

8. Wie is bevoegd gezag voor de toepassing

Bevoegd Gezag Type: Rijkswaterstaat

Bevoegd Gezag

Naam: Rijkswaterstaat IJsselmeergebied
Afdeling: --
Adres: Postbus 600
Postcode: 8200AP
Plaats: LELYSTAD
Telefoonnummer: 0320-299002
Faxnummer: 0320-234300

9. Bodemfunctieklassering en bodemkwaliteitsklasse ter plaatse van de toepassing

Waterbodemfunctieklassering: Klasse A

10. Milieuhygiënische verklaringen

Milieuhygiënische verklaringen: Partijkeuring
Naam Producent MH Poly Consultants BV
Certificaatnummer diverse

	--
Milieuhygiënische verklaringen:	vaargeul Marken.pdf
Kwaliteitgegevens bestand:	--

11. Fysische gegevens van de toe te passen grond of baggerspecie

Lutum-fractie:	--
Organische stof gehalte:	--
% Bodemvreemd materiaal (Afval):	--
% Bodemvreemd materiaal (Puin):	--

12. Kwaliteitsgegevens van de toe te passen grond of baggerspecie

Lutum-Stof:	Gehalte:	Emissie:
--	--	--

13. Status (Bevoegd Gezag)

Kenmerk Melder:	--
Opmerking melder:	
Samenstelling specie zie rapport.	
Kenmerk bevoegd gezag:	--
Naam behandelaar:	--
Opmerking bevoegd gezag:	--
Indicatie 'Volledig':	Onbekend
Indicatie 'Goedgekeurd':	Onbekend
Indicatie 'Ingetrokken door melder':	Onbekend
Indicatie 'Partij is toegepast':	Onbekend
Indicatie 'Administratief afgehandeld':	Onbekend
Indicatie 'Toezicht houden in het veld':	Onbekend
Indicatie 'Toezicht gehouden in het veld':	Onbekend
Indicatie 'Bruikbaar voor bodemkwaliteitskaart':	Onbekend

Melding besluit bodemkwaliteit

Meldingnummer: 73008.0
Melding gedaan op: 31-05-2012
Melding type: Toepassing partij
Melding gedaan door: Aannemingsbedrijf De Jong en Zoon Beheer B.V.
[REDACTED]
0345-684590
info@dejongbv.com
Melding gedaan namens: N.v.t.
Status: Verzonden

1. Algemene gegevens van de toepasser / eigenaar

Naam Aannemingsbedrijf De Jong en Zoon Beesd
B.V.

Postadres Katijdeweg 20
4153RG Beesd

Telefoonnummer 0345-684590

Faxnummer --

E-mailadres info@dejongbv.com

Contactpersoon

Naam [REDACTED]

Telefoonnummer --

Mobielnummer --

E-mailadres --

2. Algemene gegevens van de toepasser / uitvoerder

Naam Aannemingsbedrijf De Jong en Zoon Beesd
B.V.

Postadres Katijdeweg 20
4153RG Beesd

Telefoonnummer 0345-684590

Faxnummer --

E-mailadres info@dejongbv.com

Contactpersoon

Naam [REDACTED]

Telefoonnummer --

Mobielnummer --

E-mailadres --

3. Beoogde toepassing bouwstoffen, grond of baggerspecie

Toegepast materiaal: Baggerspecie

Toepassingstype: Toepassing in grootschalige bodemtoepassing

GBT Kern of Leeftlaag: Kern

Toepassingsgebied: In / op de waterbodem in anaëroob milieu
Tijdelijke opslag: Nee

4. Project details

Naam: N.v.t.
Startdatum: --
Einddatum: --

5. Toepassing details

Toe te passen partij

Startdatum: 08-06-2012
Afrondingsdatum: 31-12-2012
Materiaal hoeveelheid: 1200 m³

Toepassing

Laagdikte (m): --
Laagdikte volume (m³): --
Laagdikte beschrijving: --
Leeflaag dikte (m): --
Leeflaag volume (m³): --
Leeflaag beschrijving: --

Rapport

Naam organisatie die rapport geschreven heeft: --
Rapportnummer: --

6. Adresgegevens van de toepassingslocatie

Adres: --
Postcode: --
Plaats: IJsselmeer
X-coördinaat: 170388
Y-coördinaat: 534653
Bodemlaag hoogte t.o.v. maaiveld: --
Omschrijving: Oude vaargeul Amsterdam-Lemmer

Plattegrond

Bijgevoegde plattegronden: Stortlocatie IJGWSD-20100037.pdf

7. Gegevens van de locatie van herkomst

Grondbewerkingsinrichting: --
Adres: --
Postcode: --
Plaats: Toegangseul Monnickendam
X-coördinaat: --
Y-coördinaat: --
Bodemlaag hoogte t.o.v. maaiveld: --
Omschrijving: --

Plattegrond

Bijgevoegde plattegronden: Schets Monnickendam.doc

8. Wie is bevoegd gezag voor de toepassing

Bevoegd Gezag Type: Rijkswaterstaat

Bevoegd Gezag

Naam: Rijkswaterstaat IJsselmeergebied
Afdeling: --
Adres: Postbus 600
Postcode: 8200AP
Plaats: LELYSTAD
Telefoonnummer: 0320-299002
Faxnummer: 0320-234300

9. Bodemfunctieklaas en bodemkwaliteitsklaas ter plaatse van de toepassing

Waterbodemfunctieklaas: Klaas A

10. Milieuhygiënische verklaringen

Milieuhygiënische verklaringen: Partijkeuring
Naam Producent MH Poly Consultants BV
Certificaatnummer Diverse

	--
Milieuhygiënische verklaringen:	Vaargeul Monnickendam.pdf
Kwaliteitgegevens bestand:	--

11. Fysische gegevens van de toe te passen grond of baggerspecie

Lutum-fractie:	--
Organische stof gehalte:	--
% Bodemvreemd materiaal (Afval):	--
% Bodemvreemd materiaal (Puin):	--

12. Kwaliteitsgegevens van de toe te passen grond of baggerspecie

Lutum-Stof:	Gehalte:	Emissie:
--	--	--

13. Status (Bevoegd Gezag)

Kenmerk Melder:	--
Opmerking melder:	
Samenstelling specie zie rapport.	
Kenmerk bevoegd gezag:	--
Naam behandelaar:	--
Opmerking bevoegd gezag:	--
Indicatie 'Volledig':	Onbekend
Indicatie 'Goedgekeurd':	Onbekend
Indicatie 'Ingetrokken door melder':	Onbekend
Indicatie 'Partij is toegepast':	Onbekend
Indicatie 'Administratief afgehandeld':	Onbekend
Indicatie 'Toezicht houden in het veld':	Onbekend
Indicatie 'Toezicht gehouden in het veld':	Onbekend
Indicatie 'Bruikbaar voor bodemkwaliteitskaart':	Onbekend

Melding besluit bodemkwaliteit

Meldingnummer: 73015.0
Melding gedaan op: 31-05-2012
Melding type: Toepassing partij
Melding gedaan door: Aannemingsbedrijf De Jong en
Zoon Beheer B.V.

0345-684590
info@dejongbv.com
Melding gedaan namens: N.v.t.
Status: Verzonden

1. Algemene gegevens van de toepasser / eigenaar

Naam Aannemingsbedrijf De Jong en Zoon Beesd
B.V.

Postadres Katijdeweg 20
4153RG Beesd

Telefoonnummer 0345-684590

Faxnummer --

E-mailadres info@dejongbv.com

Contactpersoon

Naam [REDACTED]

Telefoonnummer --

Mobielnummer --

E-mailadres --

2. Algemene gegevens van de toepasser / uitvoerder

Naam Aannemingsbedrijf De Jong en Zoon Beesd
B.V.

Postadres Katijdeweg 20
4153RG Beesd

Telefoonnummer 0345-684590

Faxnummer --

E-mailadres info@dejongbv.com

Contactpersoon

Naam [REDACTED]

Telefoonnummer --

Mobielnummer --

E-mailadres --

3. Beoogde toepassing bouwstoffen, grond of baggerspecie

Toegepast materiaal: Baggerspecie

Toepassingstype: Toepassing in grootschalige bodemtoepassing

GBT Kern of Leeftlaag: Kern

Toepassingsgebied: In / op de waterbodem in anaëroob milieu
Tijdelijke opslag: Nee

4. Project details

Naam: N.v.t.
Startdatum: --
Einddatum: --

5. Toepassing details

Toe te passen partij

Startdatum: 08-06-2012
Afrondingsdatum: 31-12-2012
Materiaal hoeveelheid: 90 m³

Toepassing

Laagdikte (m): --
Laagdikte volume (m³): --
Laagdikte beschrijving: --
Leeflaag dikte (m): --
Leeflaag volume (m³): --
Leeflaag beschrijving: --

Rapport

Naam organisatie die rapport geschreven heeft: --
Rapportnummer: --

6. Adresgegevens van de toepassingslocatie

Adres: --
Postcode: --
Plaats: IJsselmeer
X-coördinaat: 170388
Y-coördinaat: 534653
Bodemlaag hoogte t.o.v. maaiveld: --
Omschrijving: Oude vaargeul Amsterdam-Lemmer

Plattegrond

Bijgevoegde plattegronden: Stortlocatie IJGWSD-20100037.pdf

7. Gegevens van de locatie van herkomst

Grondbewerkingsinrichting: --
Adres: --
Postcode: --
Plaats: Toegangsgeul Volendam
X-coördinaat: --
Y-coördinaat: --
Bodemlaag hoogte t.o.v. maaiveld: --
Omschrijving: --

Plattegrond

Bijgevoegde plattegronden: Schets Volendam.doc

8. Wie is bevoegd gezag voor de toepassing

Bevoegd Gezag Type: Rijkswaterstaat

Bevoegd Gezag

Naam: Rijkswaterstaat IJsselmeergebied
Afdeling: --
Adres: Postbus 600
Postcode: 8200AP
Plaats: LELYSTAD
Telefoonnummer: 0320-299002
Faxnummer: 0320-234300

9. Bodemfunctieklaas en bodemkwaliteitsklaas ter plaatse van de toepassing

Waterbodemfunctieklaas: Klaas A

10. Milieuhygiënische verklaringen

Milieuhygiënische verklaringen: Partijkeuring
Naam Producent: MH Poly Consultants BV
Certificaatnummer: diverse

	--
Milieuhygiënische verklaringen:	Toegang Volendam.pdf
Kwaliteitgegevens bestand:	--

11. Fysische gegevens van de toe te passen grond of baggerspecie

Lutum-fractie:	--
Organische stof gehalte:	--
% Bodemvreemd materiaal (Afval):	--
% Bodemvreemd materiaal (Puin):	--

12. Kwaliteitsgegevens van de toe te passen grond of baggerspecie

Lutum-Stof:	Gehalte:	Emissie:
--	--	--

13. Status (Bevoegd Gezag)

Kenmerk Melder:	--
Opmerking melder:	
Samenstelling specie zie rapport.	
Kenmerk bevoegd gezag:	--
Naam behandelaar:	--
Opmerking bevoegd gezag:	--
Indicatie 'Volledig':	Onbekend
Indicatie 'Goedgekeurd':	Onbekend
Indicatie 'Ingetrokken door melder':	Onbekend
Indicatie 'Partij is toegepast':	Onbekend
Indicatie 'Administratief afgehandeld':	Onbekend
Indicatie 'Toezicht houden in het veld':	Onbekend
Indicatie 'Toezicht gehouden in het veld':	Onbekend
Indicatie 'Bruikbaar voor bodemkwaliteitskaart':	Onbekend

Melding besluit bodemkwaliteit

Meldingnummer: 73018.0
Melding gedaan op: 31-05-2012
Melding type: Toepassing partij
Melding gedaan door: Aannemingsbedrijf De Jong en
Zoon Beheer B.V.

0345-684590
info@dejongbv.com
Melding gedaan namens: N.v.t.
Status: Verzonden

1. Algemene gegevens van de toepasser / eigenaar

Naam Aannemingsbedrijf De Jong en Zoon Beesd
B.V.

Postadres Katijdeweg 20
4153RG Beesd

Telefoonnummer 0345-684590

Faxnummer --

E-mailadres info@dejongbv.com

Contactpersoon

Naam [REDACTED]

Telefoonnummer --

Mobielnummer --

E-mailadres --

2. Algemene gegevens van de toepasser / uitvoerder

Naam Aannemingsbedrijf De Jong en Zoon Beesd
B.V.

Postadres Katijdeweg 20
4153RG Beesd

Telefoonnummer 0345-684590

Faxnummer --

E-mailadres info@dejongbv.com

Contactpersoon

Naam [REDACTED]

Telefoonnummer --

Mobielnummer --

E-mailadres --

3. Beoogde toepassing bouwstoffen, grond of baggerspecie

Toegepast materiaal: Baggerspecie

Toepassingstype: Toepassing in grootschalige bodemtoepassing

GBT Kern of Leeftlaag: Kern

Toepassingsgebied: In / op de waterbodem in anaëroob milieu
Tijdelijke opslag: Nee

4. Project details

Naam: N.v.t.
Startdatum: --
Einddatum: --

5. Toepassing details

Toe te passen partij

Startdatum: 08-06-2012
Afrondingsdatum: 31-12-2012
Materiaal hoeveelheid: 700 m³

Toepassing

Laagdikte (m): --
Laagdikte volume (m³): --
Laagdikte beschrijving: --
Leeflaag dikte (m): --
Leeflaag volume (m³): --
Leeflaag beschrijving: --

Rapport

Naam organisatie die rapport geschreven heeft: --
Rapportnummer: --

6. Adresgegevens van de toepassingslocatie

Adres: --
Postcode: --
Plaats: IJsselmeer
X-coördinaat: 170388
Y-coördinaat: 534653
Bodemlaag hoogte t.o.v. maaiveld: --
Omschrijving: Oude vaargeul Amsterdam-Lemmer

Plattegrond

Bijgevoegde plattegronden: Stortlocatie IJGWSD-20100037.pdf

7. Gegevens van de locatie van herkomst

Grondbewerkingsinrichting: --
Adres: --
Postcode: --
Plaats: Toegangseul Workum
X-coördinaat: --
Y-coördinaat: --
Bodemlaag hoogte t.o.v. maaiveld: --
Omschrijving: --

Plattegrond

Bijgevoegde plattegronden: Schets Workum.doc

8. Wie is bevoegd gezag voor de toepassing

Bevoegd Gezag Type: Rijkswaterstaat

Bevoegd Gezag

Naam: Rijkswaterstaat IJsselmeergebied
Afdeling: --
Adres: Postbus 600
Postcode: 8200AP
Plaats: LELYSTAD
Telefoonnummer: 0320-299002
Faxnummer: 0320-234300

9. Bodemfunctieklaas en bodemkwaliteitsklaas ter plaatse van de toepassing

Waterbodemfunctieklaas: Klaas A

10. Milieuhygiënische verklaringen

Milieuhygiënische verklaringen: Partijkeuring
Naam Producent MH Poly Consultants BV
Certificaatnummer Diverse

	--
Milieuhygiënische verklaringen:	Toegang Workum.pdf Bijlage Workum W09.069.V13.pdf
Kwaliteitgegevens bestand:	--

11. Fysische gegevens van de toe te passen grond of baggerspecie

Lutum-fractie:	--
Organische stof gehalte:	--
% Bodemvreemd materiaal (Afval):	--
% Bodemvreemd materiaal (Puin):	--

12. Kwaliteitsgegevens van de toe te passen grond of baggerspecie

Lutum-Stof:	Gehalte:	Emissie:
--	--	--

13. Status (Bevoegd Gezag)

Kenmerk Melder:	--
Opmerking melder:	
Samenstelling specie zie rapport.	
Kenmerk bevoegd gezag:	--
Naam behandelaar:	--
Opmerking bevoegd gezag:	--
Indicatie 'Volledig':	Onbekend
Indicatie 'Goedgekeurd':	Onbekend
Indicatie 'Ingetrokken door melder':	Onbekend
Indicatie 'Partij is toegepast':	Onbekend
Indicatie 'Administratief afgehandeld':	Onbekend
Indicatie 'Toezicht houden in het veld':	Onbekend
Indicatie 'Toezicht gehouden in het veld':	Onbekend
Indicatie 'Bruikbaar voor bodemkwaliteitskaart':	Onbekend

Melding besluit bodemkwaliteit

Meldingnummer: 73026.0
Melding gedaan op: 31-05-2012
Melding type: Toepassing partij
Melding gedaan door: Aannemingsbedrijf De Jong en
Zoon Beheer B.V.

0345-684590
info@dejongbv.com
Melding gedaan namens: N.v.t.
Status: Verzonden

1. Algemene gegevens van de toepasser / eigenaar

Naam Aannemingsbedrijf De Jong en Zoon Beesd
B.V.

Postadres Katijdeweg 20
4153RG Beesd

Telefoonnummer 0345-684590

Faxnummer --

E-mailadres info@dejongbv.com

Contactpersoon

Naam [REDACTED]

Telefoonnummer --

Mobielnummer --

E-mailadres --

2. Algemene gegevens van de toepasser / uitvoerder

Naam Aannemingsbedrijf De Jong en Zoon Beesd
B.V.

Postadres Katijdeweg 20
4153RG Beesd

Telefoonnummer 0345-684590

Faxnummer --

E-mailadres info@dejongbv.com

Contactpersoon

Naam [REDACTED]

Telefoonnummer --

Mobielnummer --

E-mailadres --

3. Beoogde toepassing bouwstoffen, grond of baggerspecie

Toegepast materiaal: Baggerspecie

Toepassingstype: Toepassing in grootschalige bodemtoepassing

GBT Kern of Leeftlaag: Kern

Toepassingsgebied: In / op de waterbodem in anaëroob milieu
Tijdelijke opslag: Nee

4. Project details

Naam: N.v.t.
Startdatum: --
Einddatum: --

5. Toepassing details

Toe te passen partij

Startdatum: 08-06-2012
Afrondingsdatum: 31-12-2012
Materiaal hoeveelheid: 400 m³

Toepassing

Laagdikte (m): --
Laagdikte volume (m³): --
Laagdikte beschrijving: --
Leeflaag dikte (m): --
Leeflaag volume (m³): --
Leeflaag beschrijving: --

Rapport

Naam organisatie die rapport geschreven heeft: --
Rapportnummer: --

6. Adresgegevens van de toepassingslocatie

Adres: --
Postcode: --
Plaats: IJsselmeer
X-coördinaat: 170388
Y-coördinaat: 534653
Bodemlaag hoogte t.o.v. maaiveld: --
Omschrijving: Oude vaargeul Amsterdam-Lemmer

Plattegrond

Bijgevoegde plattegronden: Stortlocatie IJGWSD-20100037.pdf

7. Gegevens van de locatie van herkomst

Grondbewerkingsinrichting: --
Adres: --
Postcode: --
Plaats: Toegangseucl Urk
X-coördinaat: --
Y-coördinaat: --
Bodemlaag hoogte t.o.v. maaiveld: --
Omschrijving: --

Plattegrond

Bijgevoegde plattegronden: Schets Toegangseucl Urk.pdf

8. Wie is bevoegd gezag voor de toepassing

Bevoegd Gezag Type: Rijkswaterstaat

Bevoegd Gezag

Naam: Rijkswaterstaat IJsselmeergebied
Afdeling: --
Adres: Postbus 600
Postcode: 8200AP
Plaats: LELYSTAD
Telefoonnummer: 0320-299002
Faxnummer: 0320-234300

9. Bodemfunctieklaſſe en bodemkwaliteitsklaſſe ter plaatſe van de toepassing

Waterbodemfunctieklaſſe: Klaſſe A

10. Milieuhygiënische verklaringen

Milieuhygiënische verklaringen: Partijkeuring
Naam Producent MH Poly Consultants BV
Certificaatnummer diverse

	--
Milieuhygiënische verklaringen:	Vaargeul en toegang Urk.pdf
Kwaliteitgegevens bestand:	--

11. Fysische gegevens van de toe te passen grond of baggerspecie

Lutum-fractie:	--
Organische stof gehalte:	--
% Bodemvreemd materiaal (Afval):	--
% Bodemvreemd materiaal (Puin):	--

12. Kwaliteitsgegevens van de toe te passen grond of baggerspecie

Lutum-Stof:	Gehalte:	Emissie:
--	--	--

13. Status (Bevoegd Gezag)

Kenmerk Melder:	--
Opmerking melder:	
Samenstelling specie zie rapport.	
Kenmerk bevoegd gezag:	--
Naam behandelaar:	--
Opmerking bevoegd gezag:	--
Indicatie 'Volledig':	Onbekend
Indicatie 'Goedgekeurd':	Onbekend
Indicatie 'Ingetrokken door melder':	Onbekend
Indicatie 'Partij is toegepast':	Onbekend
Indicatie 'Administratief afgehandeld':	Onbekend
Indicatie 'Toezicht houden in het veld':	Onbekend
Indicatie 'Toezicht gehouden in het veld':	Onbekend
Indicatie 'Bruikbaar voor bodemkwaliteitskaart':	Onbekend

Melding besluit bodemkwaliteit

Meldingnummer: 73028.0
Melding gedaan op: 31-05-2012
Melding type: Toepassing partij
Melding gedaan door: Aannemingsbedrijf De Jong en
Zoon Beheer B.V.
[REDACTED]
0345-684590
info@dejongbv.com
Melding gedaan namens: N.v.t.
Status: Verzonden

1. Algemene gegevens van de toepasser / eigenaar

Naam Aannemingsbedrijf De Jong en Zoon Beesd
B.V.

Postadres Katijdeweg 20
4153RG Beesd

Telefoonnummer 0345-684590

Faxnummer --

E-mailadres info@dejongbv.com

Contactpersoon

Naam [REDACTED]

Telefoonnummer --

Mobielnummer --

E-mailadres --

2. Algemene gegevens van de toepasser / uitvoerder

Naam Aannemingsbedrijf De Jong en Zoon Beesd
B.V.

Postadres Katijdeweg 20
4153RG Beesd

Telefoonnummer 0345-684590

Faxnummer --

E-mailadres info@dejongbv.com

Contactpersoon

Naam [REDACTED]

Telefoonnummer --

Mobielnummer --

E-mailadres --

3. Beoogde toepassing bouwstoffen, grond of baggerspecie

Toegepast materiaal: Baggerspecie

Toepassingstype: Toepassing in grootschalige bodemtoepassing

GBT Kern of Leeftlaag: Kern

Toepassingsgebied: In / op de waterbodem in anaëroob milieu
Tijdelijke opslag: Nee

4. Project details

Naam: N.v.t.
Startdatum: --
Einddatum: --

5. Toepassing details

Toe te passen partij

Startdatum: 08-06-2012
Afrondingsdatum: 31-12-2012
Materiaal hoeveelheid: 50 m³

Toepassing

Laagdikte (m): --
Laagdikte volume (m³): --
Laagdikte beschrijving: --
Leeflaag dikte (m): --
Leeflaag volume (m³): --
Leeflaag beschrijving: --

Rapport

Naam organisatie die rapport geschreven heeft: --
Rapportnummer: --

6. Adresgegevens van de toepassingslocatie

Adres: --
Postcode: --
Plaats: IJsselmeer
X-coördinaat: 170388
Y-coördinaat: 534653
Bodemlaag hoogte t.o.v. maaiveld: --
Omschrijving: Oude vaargeul Amsterdam-Lemmer

Plattegrond

Bijgevoegde plattegronden: Stortlocatie IJGWSD-20100037.pdf

7. Gegevens van de locatie van herkomst

Grondbewerkingsinrichting: --
Adres: --
Postcode: --
Plaats: Gouwzee
X-coördinaat: --
Y-coördinaat: --
Bodemlaag hoogte t.o.v. maaiveld: --
Omschrijving: --

Plattegrond

Bijgevoegde plattegronden: Schets Gouwzee.doc

8. Wie is bevoegd gezag voor de toepassing

Bevoegd Gezag Type: Rijkswaterstaat

Bevoegd Gezag

Naam: Rijkswaterstaat IJsselmeergebied
Afdeling: --
Adres: Postbus 600
Postcode: 8200AP
Plaats: LELYSTAD
Telefoonnummer: 0320-299002
Faxnummer: 0320-234300

9. Bodemfunctieklaas en bodemkwaliteitsklaas ter plaatse van de toepassing

Waterbodemfunctieklaas: Klaas A

10. Milieuhygiënische verklaringen

Milieuhygiënische verklaringen: Partijkeuring
Naam Producent: MH Poly Consultants BV
Certificaatnummer: diverse

	--
Milieuhygiënische verklaringen:	Vaargeul gouwzee.pdf
Kwaliteitgegevens bestand:	--

11. Fysische gegevens van de toe te passen grond of baggerspecie

Lutum-fractie:	--
Organische stof gehalte:	--
% Bodemvreemd materiaal (Afval):	--
% Bodemvreemd materiaal (Puin):	--

12. Kwaliteitsgegevens van de toe te passen grond of baggerspecie

Lutum-Stof:	Gehalte:	Emissie:
--	--	--

13. Status (Bevoegd Gezag)

Kenmerk Melder:	--
Opmerking melder:	
Samenstelling specie zie rapport	
Kenmerk bevoegd gezag:	--
Naam behandelaar:	--
Opmerking bevoegd gezag:	--
Indicatie 'Volledig':	Onbekend
Indicatie 'Goedgekeurd':	Onbekend
Indicatie 'Ingetrokken door melder':	Onbekend
Indicatie 'Partij is toegepast':	Onbekend
Indicatie 'Administratief afgehandeld':	Onbekend
Indicatie 'Toezicht houden in het veld':	Onbekend
Indicatie 'Toezicht gehouden in het veld':	Onbekend
Indicatie 'Bruikbaar voor bodemkwaliteitskaart':	Onbekend

Melding besluit bodemkwaliteit

Meldingnummer: 73031.0
Melding gedaan op: 31-05-2012
Melding type: Toepassing partij
Melding gedaan door: Aannemingsbedrijf De Jong en
Zoon Beheer B.V.

0345-684590
info@dejongbv.com
Melding gedaan namens: N.v.t.
Status: Verzonden

1. Algemene gegevens van de toepasser / eigenaar

Naam Aannemingsbedrijf De Jong en Zoon Beesd B.V.
Postadres Katijdeweg 20
4153RG Beesd
Telefoonnummer 0345-684590
Faxnummer --
E-mailadres info@dejongbv.com

Contactpersoon

Naam 
Telefoonnummer --
Mobielnummer --
E-mailadres --

2. Algemene gegevens van de toepasser / uitvoerder

Naam Aannemingsbedrijf De Jong en Zoon Beesd B.V.
Postadres Katijdeweg 20
4153RG Beesd
Telefoonnummer 0345-684590
Faxnummer --
E-mailadres info@dejongbv.com

Contactpersoon

Naam 
Telefoonnummer --
Mobielnummer --
E-mailadres --

3. Beoogde toepassing bouwstoffen, grond of baggerspecie

Toegepast materiaal: Baggerspecie
Toepassingstype: Toepassing in grootschalige bodemtoepassing
GBT Kern of Leeflaag: Kern

Toepassingsgebied: In / op de waterbodem in anaëroob milieu
Tijdelijke opslag: Nee

4. Project details

Naam: N.v.t.
Startdatum: --
Einddatum: --

5. Toepassing details

Toe te passen partij

Startdatum: 08-06-2012
Afrondingsdatum: 31-12-2012
Materiaal hoeveelheid: 1100 m³

Toepassing

Laagdikte (m): --
Laagdikte volume (m³): --
Laagdikte beschrijving: --
Leeflaag dikte (m): --
Leeflaag volume (m³): --
Leeflaag beschrijving: --

Rapport

Naam organisatie die rapport geschreven heeft: --
Rapportnummer: --

6. Adresgegevens van de toepassingslocatie

Adres: --
Postcode: --
Plaats: IJsselmeer
X-coördinaat: 170388
Y-coördinaat: 534653
Bodemlaag hoogte t.o.v. maaiveld: --
Omschrijving: Oude vaargeul Amsterdam-Lemmer

Plattegrond

Bijgevoegde plattegronden: Stortlocatie IJGWSD-20100037.pdf

7. Gegevens van de locatie van herkomst

Grondbewerkingsinrichting: --
Adres: --
Postcode: --
Plaats: Vaargeul Ketelbrug
X-coördinaat: --
Y-coördinaat: --
Bodemlaag hoogte t.o.v. maaiveld: --
Omschrijving: --

Plattegrond

Bijgevoegde plattegronden: Schets Vaargeul Ketelbrug.pdf

8. Wie is bevoegd gezag voor de toepassing

Bevoegd Gezag Type: Rijkswaterstaat

Bevoegd Gezag

Naam: Rijkswaterstaat IJsselmeergebied
Afdeling: --
Adres: Postbus 600
Postcode: 8200AP
Plaats: LELYSTAD
Telefoonnummer: 0320-299002
Faxnummer: 0320-234300

9. Bodemfunctieklaas en bodemkwaliteitsklaas ter plaatse van de toepassing

Waterbodemfunctieklaas: Klaas A

10. Milieuhygiënische verklaringen

Milieuhygiënische verklaringen: Partijkeuring
Naam Producent MH Poly Consultants BV
Certificaatnummer diverse

	--
Milieuhygiënische verklaringen:	Vaargeul Ketelbrug W09.069.V11.pdf
Kwaliteitgegevens bestand:	--

11. Fysische gegevens van de toe te passen grond of baggerspecie

Lutum-fractie:	--
Organische stof gehalte:	--
% Bodemvreemd materiaal (Afval):	--
% Bodemvreemd materiaal (Puin):	--

12. Kwaliteitsgegevens van de toe te passen grond of baggerspecie

Lutum-Stof:	Gehalte:	Emissie:
--	--	--

13. Status (Bevoegd Gezag)

Kenmerk Melder:	--
Opmerking melder:	
Samenstelling specie zie rapport.	
Kenmerk bevoegd gezag:	--
Naam behandelaar:	--
Opmerking bevoegd gezag:	--
Indicatie 'Volledig':	Onbekend
Indicatie 'Goedgekeurd':	Onbekend
Indicatie 'Ingetrokken door melder':	Onbekend
Indicatie 'Partij is toegepast':	Onbekend
Indicatie 'Administratief afgehandeld':	Onbekend
Indicatie 'Toezicht houden in het veld':	Onbekend
Indicatie 'Toezicht gehouden in het veld':	Onbekend
Indicatie 'Bruikbaar voor bodemkwaliteitskaart':	Onbekend

Melding besluit bodemkwaliteit

Meldingnummer: 73335.0
Melding gedaan op: 04-06-2012
Melding type: Toepassing partij
Melding gedaan door: De Vries & van de Wiel
[REDACTED]
[REDACTED]
info@vw-deme.nl
Melding gedaan namens: N.v.t.
Status: Verzonden

1. Algemene gegevens van de toepasser / eigenaar

Naam	Rijkswaterstaat IJsselmeergebied
Postadres	Zuiderwagenplein 2 8224AD Lelystad
Telefoonnummer	0320299111
Faxnummer	0320234200
E-mailadres	--
Contactpersoon	
Naam	[REDACTED]
Telefoonnummer	--
Mobielnummer	--
E-mailadres	[REDACTED]

2. Algemene gegevens van de toepasser / uitvoerder

Naam	aanm. de Vries & van de Wiel bv
Postadres	Postbus 218 1740AE Schagen
Telefoonnummer	0224211211
Faxnummer	0224211299
E-mailadres	[REDACTED]
Contactpersoon	
Naam	[REDACTED]
Telefoonnummer	--
Mobielnummer	[REDACTED]
E-mailadres	[REDACTED]

3. Beoogde toepassing bouwstoffen, grond of baggerspecie

Toegepast materiaal:	Baggerspecie
Toepassingstype:	Verspreiding volgens generiek toetsingskader
Toepassingsgebied:	In zoet water
Tijdelijke opslag:	Nee

4. Project details

Naam: Sanering Ketelmeer
Startdatum: 28-6-2010
Einddatum: 31-12-2012

5. Toepassing details

Toe te passen partij

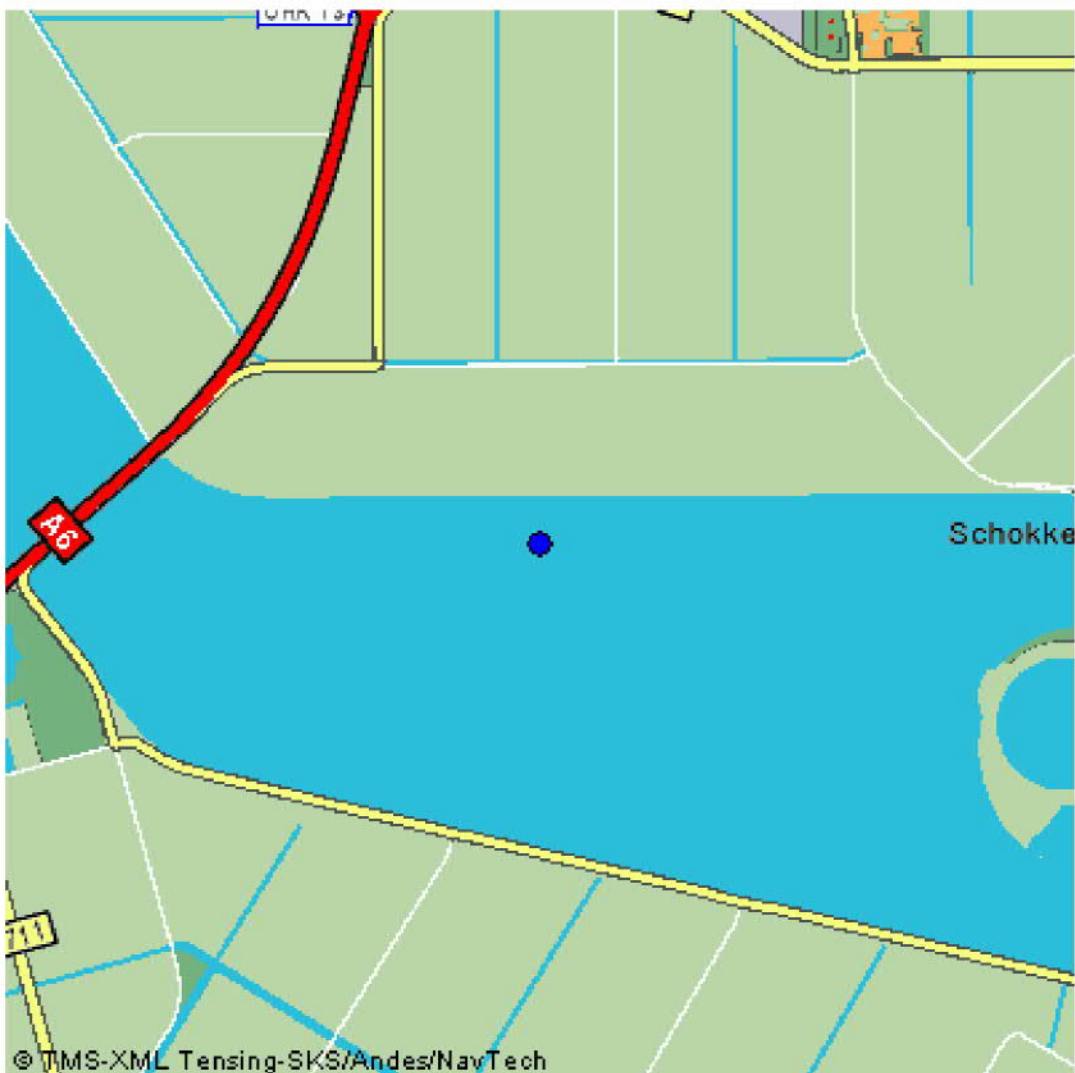
Startdatum: 12-06-2012
Afrondingsdatum: 31-12-2012
Materiaal hoeveelheid: -- --

6. Adresgegevens van de toepassingslocatie

Adres:	Ketelmeer-West
Postcode:	--
Plaats:	Dronten
X-coördinaat:	175600
Y-coördinaat:	513700
Bodemlaag hoogte t.o.v. maaiveld:	--
Omschrijving:	0.3-0.5 m-mv afdeklaag egaliseren tot min - 3.45m-NAP. Waterbodem Ketelmeer; oeverzones, nautisch geschikt gebied ex-zandwinputten

Plattegrond

Plattegrond:

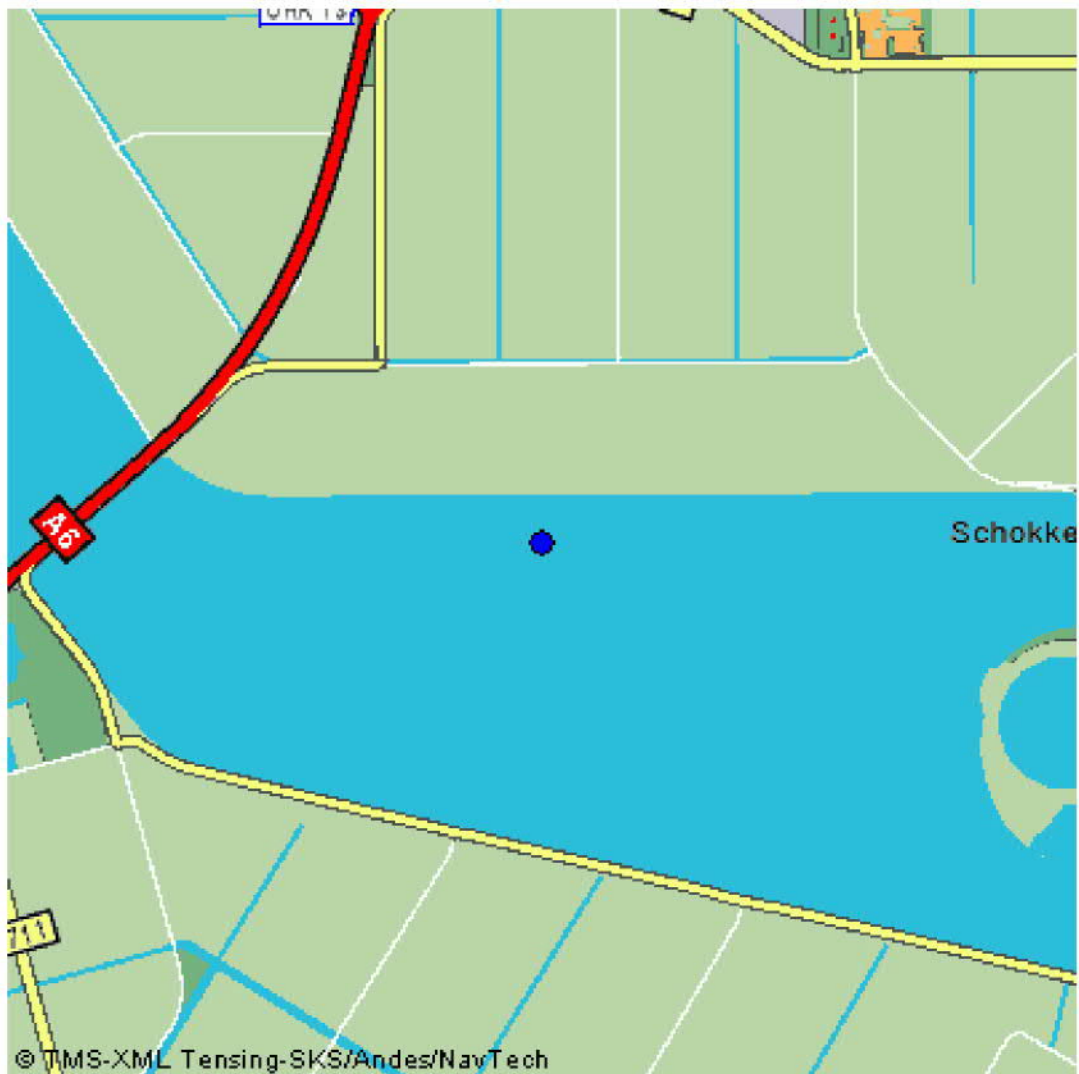


7. Gegevens van de locatie van herkomst

Grondbewerkingsinrichting:	--
Adres:	Ketelmeer-West
Postcode:	--
Plaats:	Dronten
X-coördinaat:	175600
Y-coördinaat:	513700
Bodemlaag hoogte t.o.v. maaiveld:	--
Omschrijving:	--

Plattegrond

Plattegrond:



8. Wie is bevoegd gezag voor de toepassing

Bevoegd Gezag Type: InspectieVerkeerEnWaterstaat

Bevoegd Gezag

Naam: Rijkswaterstaat IJsselmeergebied

Afdeling: --

Adres: Postbus 600

Postcode: 8200AP

Plaats: LELYSTAD

Telefoonnummer: 0320-299002

Faxnummer: 0320-234300

9. Bodemfunctieklassse en bodemkwaliteitsklasse ter plaatse van de toepassing

Waterbodemfunctieklassse: --

10. Milieuhygiënische verklaringen

Milieuhygiënische verklaringen: Verklaring op basis van bodemonderzoek

Naam erkende uitvoerende instantie ARCADIS Nederland BV

Rapportnummer 075777484.B1 - definitief

--

Milieuhygiënische verklaringen: 5080-DTM-07a - Rapport
Waterbodemonderzoek Schokkerrak
sedimentwinning afdekmateriaal.pdf

Kwaliteitgegevens bestand: --

11. Fysische gegevens van de toe te passen grond of baggerspecie

Lutum-fractie: 7,80 % w/w

Organische stof gehalte: 3,20 % w/w

% Bodemvreemd materiaal (Afval): --

% Bodemvreemd materiaal (Puin): --

12. Kwaliteitsgegevens van de toe te passen grond of baggerspecie

Stof:	Gehalte:	Emissie:
arseen (As)	13 mg/kg ds	--
cadmium (Cd)	42 mg/kg ds	--
chromium (Cr)	34 mg/kg ds	--
koper (Cu)	24 mg/kg ds	--
kwik (Hg)	0,11 mg/kg ds	--
lood (Pb)	36 mg/kg ds	--
nikkel (Ni)	18 mg/kg ds	--
zink (Zn)	74 mg/kg ds	--
PAK's totaal (som 10)	0,39 mg/kg ds	--

13. Status (Bevoegd Gezag)

Kenmerk Melder: IKL/CHI 5080

Opmerking melder:

het betreft niet het aanbrengen van de afdeklaag maar betreft het egaliseren van de pieken / toppen van de reeds aangebrachte afdeklaag.

kwaliteit reeds aangebrachte grond Analyseresultaten in rapportage Arcadis bijlage 6 WABO vak c slin (pag 81 e.v.) zie melding met nummer 63392.0

Kenmerk bevoegd gezag: --

Naam behandelaar: --

Opmerking bevoegd gezag: --

Indicatie 'Volledig': Onbekend

Indicatie 'Goedgekeurd': Onbekend

Indicatie 'Ingetrokken door melder': Onbekend

Indicatie 'Partij is toegepast': Onbekend

Indicatie 'Administratief afgehandeld': Onbekend

Indicatie 'Toezicht houden in het veld': Onbekend

Indicatie 'Toezicht gehouden in het veld': Onbekend

Indicatie 'Bruikbaar voor bodemkwaliteitskaart': Onbekend

Melding besluit bodemkwaliteit

Meldingnummer: 73732.0
Melding gedaan op: 07-06-2012
Melding type: Toepassing partij
Melding gedaan door: De Vries & van de Wiel
[REDACTED]
0224 211 211
info@vw-deme.nl
Melding gedaan namens: N.v.t.
Status: Verzonden

1. Algemene gegevens van de toepasser / eigenaar

Naam	VOF de Sudwesthoek
Postadres	Postbus 218 1741AE Schagen
Telefoonnummer	0224211211
Faxnummer	--
E-mailadres	--
Contactpersoon	
Naam	[REDACTED]
Telefoonnummer	[REDACTED]
Mobielnummer	[REDACTED]
E-mailadres	--

2. Algemene gegevens van de toepasser / uitvoerder

Naam	aanm. de Vries & van de Wiel bv
Postadres	Postbus 218 1740AE Schagen
Telefoonnummer	0224211211
Faxnummer	0224211299
E-mailadres	[REDACTED]
Contactpersoon	
Naam	[REDACTED]
Telefoonnummer	--
Mobielnummer	--
E-mailadres	--

3. Beoogde toepassing bouwstoffen, grond of baggerspecie

Toegepast materiaal:	Baggerspecie
Toepassingstype:	Toepassing in grootschalige bodemtoepassing
GBT Kern of Leeflaag:	Kern
Toepassingsgebied:	In / op de waterbodem in anaëroob milieu
Tijdelijke opslag:	Nee

4. Project details

Naam:	VAL 6 (aanvullen)
Startdatum:	1-10-2011
Einddatum:	1-1-2016

5. Toepassing details

Toe te passen partij

Startdatum:	16-06-2012
Afrondingsdatum:	28-06-2013
Materiaal hoeveelheid:	4000 m ³

Toepassing

Laagdikte (m):	--
Laagdikte volume (m³):	--
Laagdikte beschrijving:	--
Leeflaag dikte (m):	--
Leeflaag volume (m³):	--
Leeflaag beschrijving:	--

Rapport

Naam organisatie die rapport geschreven heeft:	--
Rapportnummer:	--

6. Adresgegevens van de toepassingslocatie

Adres: --
Postcode: --
Plaats: Lemmer
X-coördinaat: 173118
Y-coördinaat: 538409
Bodemlaag hoogte t.o.v. maaiveld: -11,90
Omschrijving: NW Baggerstortvak VAK 4

Plattegrond

Plattegrond:

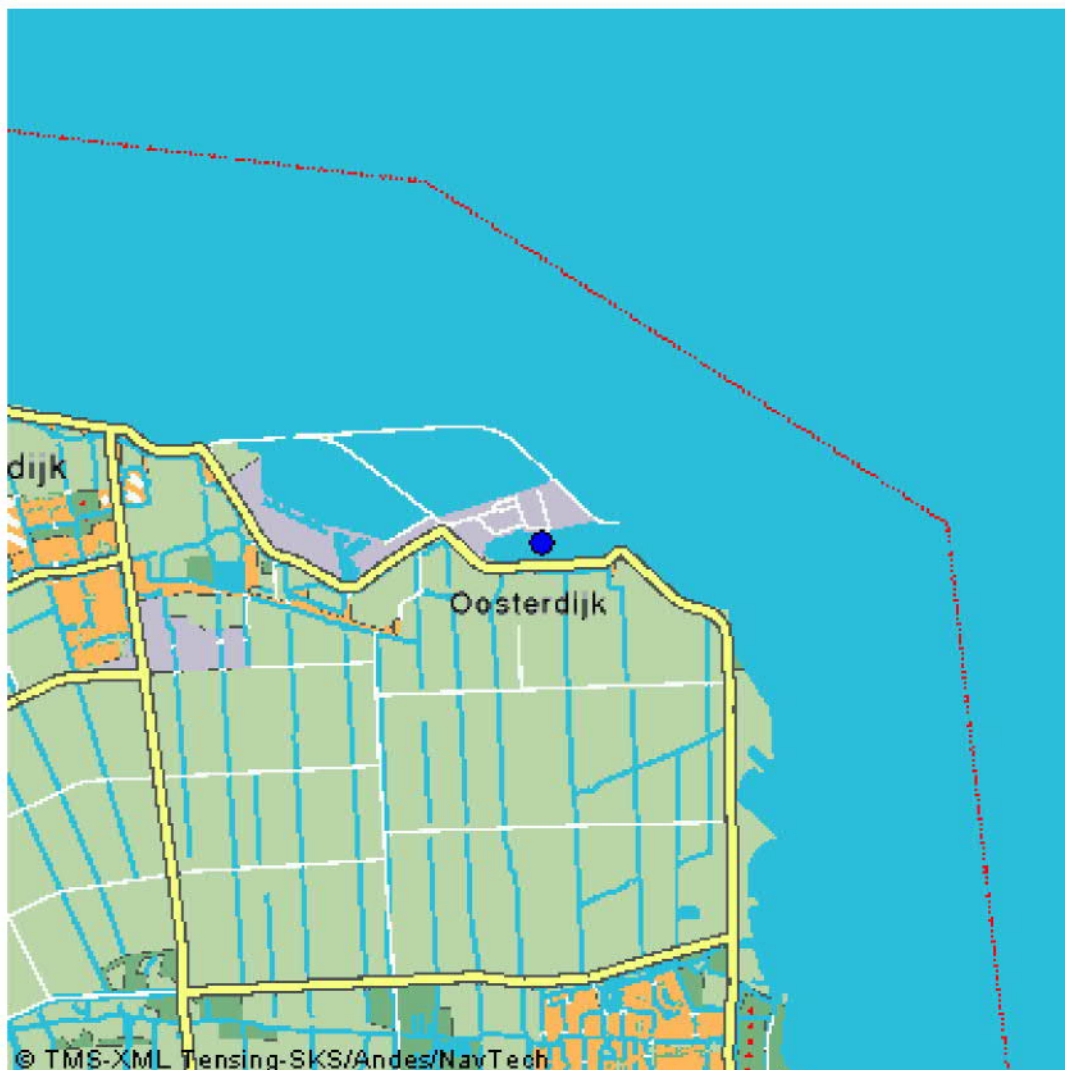


7. Gegevens van de locatie van herkomst

Grondbewerkingsinrichting:	--
Adres:	VAK A, B, C Werkhaven
Postcode:	--
Plaats:	Andijk
X-coördinaat:	146698
Y-coördinaat:	528807
Bodemlaag hoogte t.o.v. maaiveld:	--
Omschrijving:	WERkhaven Andijk

Plattegrond

Plattegrond:



8. Wie is bevoegd gezag voor de toepassing

Bevoegd Gezag Type:	Rijkswaterstaat
Bevoegd Gezag	
Naam:	Rijkswaterstaat IJsselmeergebied
Afdeling:	--
Adres:	Postbus 600
Postcode:	8200AP
Plaats:	LELYSTAD
Telefoonnummer:	0320-299002
Faxnummer:	0320-234300

9. Bodemfunctieklassse en bodemkwaliteitsklasse ter plaatse van de toepassing

Waterbodemfunctieklassse:	--
----------------------------------	----

10. Milieuhygiënische verklaringen

Milieuhygiënische verklaringen:	Verklaring op basis van bodemonderzoek
Naam erkende uitvoerende instantie	Witteveen+Bos
Rapportnummer	ANDK30-1strg/004 d.d. 17 april 2012
	--
Milieuhygiënische verklaringen:	toetsing Andijk.pdf rapport PWN Andijk.pdf
Kwaliteitgegevens bestand:	--

11. Fysische gegevens van de toe te passen grond of baggerspecie

Lutum-fractie:	12,43 % w/w
Organische stof gehalte:	4,65 % w/w
% Bodemvreemd materiaal (Afval):	--
% Bodemvreemd materiaal (Puin):	--

12. Kwaliteitsgegevens van de toe te passen grond of baggerspecie

Stof:	Gehalte:	Emissie:
arseen (As)	7,57 mg/kg ds	--
barium (Ba)	116,17 mg/kg ds	--
cadmium (Cd)	1,24 mg/kg ds	--
chromium (Cr)	36,17 mg/kg ds	--
kobalt (Co)	5,32 mg/kg ds	--
koper (Cu)	19,28 mg/kg ds	--
kwik (Hg)	0,32 mg/kg ds	--
lood (Pb)	33,33 mg/kg ds	--
molybdeen (Mo)	1,5 mg/kg ds	--
nikkel (Ni)	17,57 mg/kg ds	--
zink (Zn)	171,5 mg/kg ds	--
PAK's totaal (som 10)	1,22 mg/kg ds	--
Minerale olie C10 - C40	232,66 mg/kg ds	--
PCB's (som 7)	0,029 mg/kg ds	--

13. Status (Bevoegd Gezag)

Kenmerk Melder: IKL JSI VAL 6

Opmerking melder:

--

Kenmerk bevoegd gezag: --

Naam behandelaar: --

Opmerking bevoegd gezag: --

Indicatie 'Volledig': Onbekend

Indicatie 'Goedgekeurd': Onbekend

Indicatie 'Ingetrokken door melder': Onbekend

Indicatie 'Partij is toegepast': Onbekend

Indicatie 'Administratief afgehandeld': Onbekend

Indicatie 'Toezicht houden in het veld': Onbekend

Indicatie 'Toezicht gehouden in het veld': Onbekend

Indicatie 'Bruikbaar voor bodemkwaliteitskaart': Onbekend

Melding besluit bodemkwaliteit

Meldingnummer: 74497.0
Melding gedaan op: 18-06-2012
Melding type: Toepassing partij
Melding gedaan door: Boskalis
[REDACTED]
0102888777
nederland@boskalis.nl

Melding gedaan namens: N.v.t.
Status: Verzonden

1. Algemene gegevens van de toepasser / eigenaar

Naam	Waterfront
Postadres	Flevoweg 85 3846AH Harderwijk
Telefoonnummer	[REDACTED]
Faxnummer	--
E-mailadres	[REDACTED]
Contactpersoon	
Naam	[REDACTED]
Telefoonnummer	--
Mobielnummer	--
E-mailadres	--

2. Algemene gegevens van de toepasser / uitvoerder

Naam	[REDACTED]
Postadres	Flevoweg 85 3846AH Harderwijk
Telefoonnummer	[REDACTED]
Faxnummer	--
E-mailadres	--
Contactpersoon	
Naam	[REDACTED]
Telefoonnummer	--
Mobielnummer	--
E-mailadres	--

3. Beoogde toepassing bouwstoffen, grond of baggerspecie

Toegepast materiaal:	Grond
Toepassingstype:	Toepassing op natte bodem volgens generiek toetsingskader
Toepassingsgebied:	--
Tijdelijke opslag:	Nee

4. Project details

Naam:	Waterfront
Startdatum:	11-6-2012
Einddatum:	31-7-2017

5. Toepassing details

Toe te passen partij

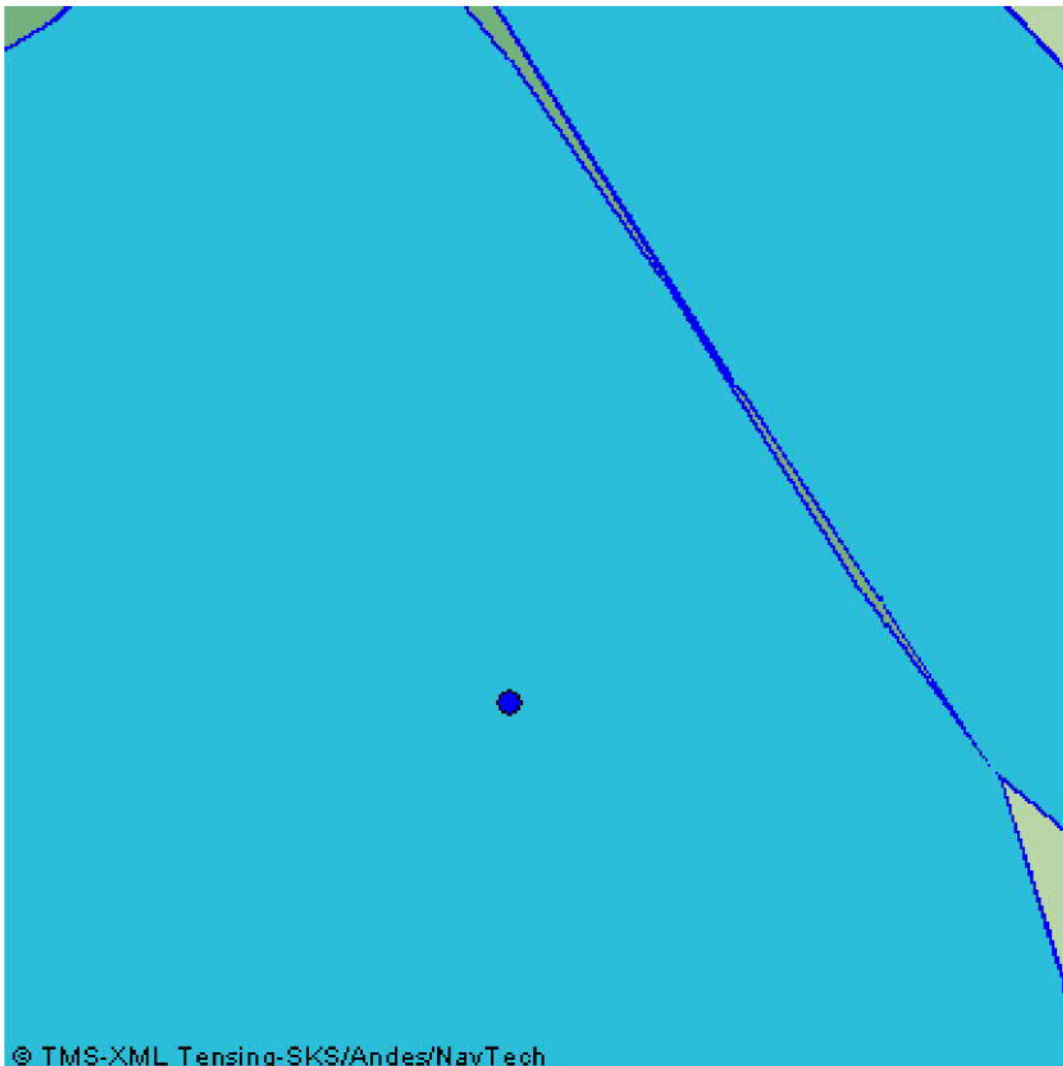
Startdatum:	25-06-2012
Afrondingsdatum:	13-07-2012
Materiaal hoeveelheid:	11000 ton

7. Gegevens van de locatie van herkomst

Grondbewerkingsinrichting:	--
Adres:	Wolderwijd
Postcode:	3846AH
Plaats:	Harderwijk
X-coördinaat:	170114
Y-coördinaat:	485518
Bodemlaag hoogte t.o.v. maaiveld:	2,00
Omschrijving:	Winlocatie Wolderwijd. Hier ligt een zuiger van Mineralis bv en vanaf hier word het zand aangevoert richting loslocatie en vervolgens per as naar het werk.

Plattegrond

Plattegrond:



8. Wie is bevoegd gezag voor de toepassing

Bevoegd Gezag Type:	Rijkswaterstaat
Bevoegd Gezag	
Naam:	Rijkswaterstaat IJsselmeergebied
Afdeling:	--
Adres:	Postbus 600
Postcode:	8200AP
Plaats:	LELYSTAD
Telefoonnummer:	0320-299002
Faxnummer:	0320-234300

9. Bodemfunctieklassse en bodemkwaliteitsklasse ter plaatse van de toepassing

Waterbodemfunctieklassse:	Voldoet aan de achtergrondwaarden (AW 2000)
----------------------------------	---

10. Milieuhygiënische verklaringen

Milieuhygiënische verklaringen:	Erkende kwaliteitsverklaring
Naam Producent	Mineralis B.V.
Rapportnummer	K65498
Erkeningsnummer	01 BRL 9313
Milieuhygiënische verklaringen:	Sharp Scanner_20120618_110337.pdf
Kwaliteitgegevens bestand:	--

11. Fysische gegevens van de toe te passen grond of baggerspecie

Lutum-fractie:	--
Organische stof gehalte:	--
% Bodemvreemd materiaal (Afval):	--
% Bodemvreemd materiaal (Puin):	--

12. Kwaliteitsgegevens van de toe te passen grond of baggerspecie

Lutum-Stof:	Gehalte:	Emissie:
--	--	--

13. Status (Bevoegd Gezag)

Kenmerk Melder: Boskalis BV Waterfront Harderwijk

Opmerking melder:

--

Kenmerk bevoegd gezag: --

Naam behandelaar: --

Opmerking bevoegd gezag: --

Indicatie 'Volledig': Onbekend

Indicatie 'Goedgekeurd': Onbekend

Indicatie 'Ingetrokken door melder': Onbekend

Indicatie 'Partij is toegepast': Onbekend

Indicatie 'Administratief afgehandeld': Onbekend

Indicatie 'Toezicht houden in het veld': Onbekend

Indicatie 'Toezicht gehouden in het veld': Onbekend

Indicatie 'Bruikbaar voor bodemkwaliteitskaart': Onbekend

Melding besluit bodemkwaliteit

Meldingnummer: 75334.0
Melding gedaan op: 27-06-2012
Melding type: Toepassing partij
Melding gedaan door: Boskalis

0102888777
nederland@boskalis.nl

Melding gedaan namens: N.v.t.
Status: Verzonden

1. Algemene gegevens van de toepasser / eigenaar

Naam Boskalis bv
Postadres 's-Gravenweg 399
3006AE Rotterdam

Telefoonnummer 0102888777

Faxnummer --

E-mailadres [REDACTED]

Contactpersoon

Naam [REDACTED]

Telefoonnummer --

Mobielnummer --

E-mailadres --

2. Algemene gegevens van de toepasser / uitvoerder

Naam Boskalis bv
Postadres 's Gravenweg 399
3006AE Rotterdam

Telefoonnummer 010888777

Faxnummer --

E-mailadres [REDACTED]

Contactpersoon

Naam [REDACTED]

Telefoonnummer --

Mobielnummer --

E-mailadres --

3. Beoogde toepassing bouwstoffen, grond of baggerspecie

Toegepast materiaal: Grond

Toepassingstype: Toepassing op natte bodem volgens generiek toetsingskader

Toepassingsgebied: --

Tijdelijke opslag: Nee

4. Project details

Naam: Svv Rotterdamse Hoek
Startdatum: 2-7-2012
Einddatum: 31-12-2013

5. Toepassing details

Toe te passen partij


Startdatum: 02-07-2012
Afrondingsdatum: 31-12-2013
Materiaal hoeveelheid: 100000 m³

6. Adresgegevens van de toepassingslocatie

Adres:	--
Postcode:	--
Plaats:	Creil
X-coördinaat:	168733
Y-coördinaat:	530819
Bodemlaag hoogte t.o.v. maaiveld:	0,00
Omschrijving:	Het betreft hier het toepassen van zanderig materiaal voor de realisatie van een Scheep vaartveiligheidsvoorziening nabij de Rotterdamse Hoek.

Plattegrond

Plattegrond:



7. Gegevens van de locatie van herkomst

Grondbewerkingsinrichting:	--
Adres:	--
Postcode:	--
Plaats:	Deventer
X-coördinaat:	204479
Y-coördinaat:	478689
Bodemlaag hoogte t.o.v. maaiveld:	0,00
Omschrijving:	Herkomstlocatie betreft het RvR project Deventer

Plattegrond

Plattegrond:



8. Wie is bevoegd gezag voor de toepassing

Bevoegd Gezag Type:	Rijkswaterstaat
Bevoegd Gezag	
Naam:	Rijkswaterstaat IJsselmeergebied
Afdeling:	--
Adres:	Postbus 600
Postcode:	8200AP
Plaats:	LELYSTAD
Telefoonnummer:	0320-299002
Faxnummer:	0320-234300

9. Bodemfunctieklassse en bodemkwaliteitsklasse ter plaatse van de toepassing

Waterbodemfunctieklassse:	Voldoet aan de achtergrondwaarden (AW 2000)
----------------------------------	---

10. Milieuhygiënische verklaringen

Milieuhygiënische verklaringen:	Erkende kwaliteitsverklaring
Naam Producent	Boskalis bv
Rapportnummer	A02
Erkeningsnummer	GR-002
Kwaliteitgegevens bestand:	--

11. Fysische gegevens van de toe te passen grond of baggerspecie

Lutum-fractie:	19,00 % w/w
Organische stof gehalte:	1,00 % w/w
% Bodemvreemd materiaal (Afval):	0,00 % w/w
% Bodemvreemd materiaal (Puin):	0,00 % w/w

12. Kwaliteitsgegevens van de toe te passen grond of baggerspecie

Stof:	Gehalte:	Emissie:
arseen (As)	3,8 mg/kg ds	--
barium (Ba)	30 mg/kg ds	--
cadmium (Cd)	0,17 mg/kg ds	--
chromium (Cr)	13 mg/kg ds	--
kobalt (Co)	3,7 mg/kg ds	--
koper (Cu)	5 mg/kg ds	--
kwik (Hg)	0,05 mg/kg ds	--
lood (Pb)	10 mg/kg ds	--
molybdeen (Mo)	1,5 mg/kg ds	--
nikkel (Ni)	11 mg/kg ds	--

13. Status (Bevoegd Gezag)

Kenmerk Melder: SVV/SD/001

Opmerking melder:

Het betreft hier een onderdeel; van het werk het resterende gedeelte zal later worden gemeld als Grootschalige bodemtoepassing

Kenmerk bevoegd gezag: --

Naam behandelaar: --

Opmerking bevoegd gezag: --

Indicatie 'Volledig': Onbekend

Indicatie 'Goedgekeurd': Onbekend

Indicatie 'Ingetrokken door melder': Onbekend

Indicatie 'Partij is toegepast': Onbekend

Indicatie 'Administratief afgehandeld': Onbekend

Indicatie 'Toezicht houden in het veld': Onbekend

Indicatie 'Toezicht gehouden in het veld': Onbekend

Indicatie 'Bruikbaar voor bodemkwaliteitskaart': Onbekend

Melding besluit bodemkwaliteit

Meldingnummer: 75898.0
Melding gedaan op: 04-07-2012
Melding type: Toepassing partij
Melding gedaan door: Boskalis

0102888777
nederland@boskalis.nl

Melding gedaan namens: N.v.t.
Status: Verzonden

1. Algemene gegevens van de toepasser / eigenaar

Naam	Boskalis bv
Postadres	's-Gravenweg 399 3006AE Rotterdam
Telefoonnummer	0102888777
Faxnummer	--
E-mailadres	--
Contactpersoon	
Naam	[REDACTED]
Telefoonnummer	--
Mobielnummer	--
E-mailadres	--

2. Algemene gegevens van de toepasser / uitvoerder

Naam	Boskalis bv
Postadres	's-Gravenweg 399 3006AE Rotterdam
Telefoonnummer	0102888777
Faxnummer	--
E-mailadres	--
Contactpersoon	
Naam	[REDACTED]
Telefoonnummer	--
Mobielnummer	--
E-mailadres	--

3. Beoogde toepassing bouwstoffen, grond of baggerspecie

Toegepast materiaal:	Grond
Toepassingstype:	Toepassing in grootschalige bodemtoepassing
GBT Kern of Leeflaag:	Kern
Toepassingsgebied:	In / op de waterbodem in anaëroob milieu
Tijdelijke opslag:	Nee

4. Project details

Naam:	Svv Rotterdamse Hoek
Startdatum:	2-7-2012
Einddatum:	31-12-2013

5. Toepassing details

Toe te passen partij

Startdatum:	09-07-2012
Afrondingsdatum:	31-12-2013
Materiaal hoeveelheid:	200000 m ³

Toepassing

Laagdikte (m):	1,50
Laagdikte volume (m³):	--
Laagdikte beschrijving:	--
Leeflaag dikte (m):	0,50
Leeflaag volume (m³):	--
Leeflaag beschrijving:	--

Rapport


Naam organisatie die rapport geschreven heeft:	tauw
Rapportnummer:	--
Bijgevoegde rapporten:	Rapport Nader onderzoek 03.pdf

6. Adresgegevens van de toepassingslocatie

Adres:	--
Postcode:	--
Plaats:	Creil
X-coördinaat:	168077
Y-coördinaat:	530897
Bodemlaag hoogte t.o.v. maaiveld:	0,00
Omschrijving:	Het betreft hier kernmateriaal voor de grootschalige bodemtoepassing voor de scheepvaartveiligheidsvoorziening nabij de Rotterdamse Hoek

Plattegrond

Plattegrond:



7. Gegevens van de locatie van herkomst

Grondbewerkingsinrichting:	--
Adres:	--
Postcode:	--
Plaats:	Deventer
X-coördinaat:	204685
Y-coördinaat:	477757
Bodemlaag hoogte t.o.v. maaiveld:	--
Omschrijving:	Grond van het project RvR Deventer 0 tot max -2 meter minus mv. Ontgraven op basis van NEN5720

Plattegrond

Plattegrond:



8. Wie is bevoegd gezag voor de toepassing

Bevoegd Gezag Type: Rijkswaterstaat

Bevoegd Gezag

Naam: Rijkswaterstaat IJsselmeergebied

Afdeling: --

Adres: Postbus 600

Postcode: 8200AP

Plaats: LELYSTAD

Telefoonnummer: 0320-299002

Faxnummer: 0320-234300

9. Bodemfunctieklassse en bodemkwaliteitsklasse ter plaatse van de toepassing

Waterbodemfunctieklassse: Anders

10. Milieuhygiënische verklaringen

Milieuhygiënische verklaringen: Verklaring op basis van bodemonderzoek

Naam erkende uitvoerende instantie Tauw B.V.

Rapportnummer 218543

--

Kwaliteitgegevens bestand: --

11. Fysische gegevens van de toe te passen grond of baggerspecie

Lutum-fractie: --

Organische stof gehalte: --

% Bodemvreemd materiaal (Afval): --

% Bodemvreemd materiaal (Puin): --

12. Kwaliteitsgegevens van de toe te passen grond of

baggerspecie

Lutum-Stof:	Gehalte:	Emissie:
--	--	--

13. Status (Bevoegd Gezag)

Kenmerk Melder: SVV/RPRI/BK002

Opmerking melder:

Het betreft hier kernmateriaal uit het project RvR Deventer. De csv bestanden van de analyses kunnen evt. separaat worden verzonden

Kenmerk bevoegd gezag:	--
Naam behandelaar:	--
Opmerking bevoegd gezag:	--
Indicatie 'Volledig':	Onbekend
Indicatie 'Goedgekeurd':	Onbekend
Indicatie 'Ingetrokken door melder':	Onbekend
Indicatie 'Partij is toegepast':	Onbekend
Indicatie 'Administratief afgehandeld':	Onbekend
Indicatie 'Toezicht houden in het veld':	Onbekend
Indicatie 'Toezicht gehouden in het veld':	Onbekend
Indicatie 'Bruikbaar voor bodemkwaliteitskaart':	Onbekend

Melding besluit bodemkwaliteit

Meldingnummer: 75898.1
Melding gedaan op: 09-07-2012
Melding type: Toepassing partij
Melding gedaan door: Boskalis
[REDACTED]
0102888777
nederland@boskalis.nl

Melding gedaan namens: N.v.t.
Status: Verzonden

1. Algemene gegevens van de toepasser / eigenaar

Naam	Boskalis bv
Postadres	's-Gravenweg 399 3006AE Rotterdam
Telefoonnummer	0102888777
Faxnummer	--
E-mailadres	--
Contactpersoon	
Naam	█
Telefoonnummer	--
Mobielnummer	--
E-mailadres	--

2. Algemene gegevens van de toepasser / uitvoerder

Naam	Boskalis bv
Postadres	's-Gravenweg 399 3006AE Rotterdam
Telefoonnummer	0102888777
Faxnummer	--
E-mailadres	--
Contactpersoon	
Naam	█
Telefoonnummer	--
Mobielnummer	--
E-mailadres	--

3. Beoogde toepassing bouwstoffen, grond of baggerspecie

Toegepast materiaal:	Grond
Toepassingstype:	Toepassing in grootschalige bodemtoepassing
GBT Kern of Leeflaag:	Kern
Toepassingsgebied:	In / op de waterbodem in anaëroob milieu
Tijdelijke opslag:	Nee

4. Project details

Naam:	Svv Rotterdamse Hoek
Startdatum:	11-7-2012
Einddatum:	31-12-2013

5. Toepassing details

Toe te passen partij

Startdatum:	09-07-2012
Afrondingsdatum:	31-12-2013
Materiaal hoeveelheid:	200000 m ³

Toepassing

Laagdikte (m):	1,50
Laagdikte volume (m³):	--
Laagdikte beschrijving:	--
Leeflaag dikte (m):	0,50
Leeflaag volume (m³):	--
Leeflaag beschrijving:	--

Rapport


Naam organisatie die rapport geschreven heeft:	Oranjewoud
Rapportnummer:	--
Bijgevoegde rapporten:	Rapport Nader onderzoek 03.pdf

6. Adresgegevens van de toepassingslocatie

Adres:	--
Postcode:	--
Plaats:	Creil
X-coördinaat:	168077
Y-coördinaat:	530897
Bodemlaag hoogte t.o.v. maaiveld:	0,00
Omschrijving:	Het betreft hier kernmateriaal voor de grootschalige bodemtoepassing voor de scheepvaartveiligheidsvoorziening nabij de Rotterdamse Hoek. In verband met de het formaat van de bijlages zijn deze direct naar RWS IJG verstuurd naar ijg- watervragen@rws.nl

Plattegrond

Plattegrond:



7. Gegevens van de locatie van herkomst

Grondbewerkingsinrichting:	--
Adres:	--
Postcode:	--
Plaats:	Deventer
X-coördinaat:	204685
Y-coördinaat:	477757
Bodemlaag hoogte t.o.v. maaiveld:	--
Omschrijving:	Grond van het project RvR Deventer 0 tot max -2 meter minus mv. Ontgraven op basis van NEN5720

Plattegrond

Plattegrond:



8. Wie is bevoegd gezag voor de toepassing

Bevoegd Gezag Type:	Rijkswaterstaat
Bevoegd Gezag	
Naam:	Rijkswaterstaat IJsselmeergebied
Afdeling:	--
Adres:	Postbus 600
Postcode:	8200AP
Plaats:	LELYSTAD
Telefoonnummer:	0320-299002
Faxnummer:	0320-234300

9. Bodemfunctieklaas en bodemkwaliteitsklaas ter plaatse van de toepassing

Waterbodemfunctieklaas: Anders

10. Milieuhygiënische verklaringen

Milieuhygiënische verklaringen: Verklaring op basis van bodemonderzoek

Naam erkende uitvoerende instantie Oranjewoud

Rapportnummer 218543

--

Kwaliteitgegevens bestand: --

11. Fysische gegevens van de toe te passen grond of baggerspecie

Lutum-fractie: --

Organische stof gehalte: --

% Bodemvreemd materiaal (Afval): --

% Bodemvreemd materiaal (Puin): --

12. Kwaliteitsgegevens van de toe te passen grond of baggerspecie

Lutum-Stof:	Gehalte:	Emissie:
-------------	----------	----------

--	--	--
----	----	----

13. Status (Bevoegd Gezag)

Kenmerk Melder: SVV/RPRI/BK002

Opmerking melder:

Het betreft hier kernmateriaal uit het project RvR Deventer. De csv bestanden van de analyses zijn separaat verzonden naar RWS IJG via mailadres ijg-watervragen@rws.nl.

Dit op aanwijzing van

Kenmerk bevoegd gezag: --

Naam behandelaar:	--
Opmerking bevoegd gezag:	--
Indicatie 'Volledig':	Onbekend
Indicatie 'Goedgekeurd':	Onbekend
Indicatie 'Ingetrokken door melder':	Onbekend
Indicatie 'Partij is toegepast':	Onbekend
Indicatie 'Administratief afgehandeld':	Onbekend
Indicatie 'Toezicht houden in het veld':	Onbekend
Indicatie 'Toezicht gehouden in het veld':	Onbekend
Indicatie 'Bruikbaar voor bodemkwaliteitskaart':	Onbekend

Melding besluit bodemkwaliteit

Meldingnummer: 75898.2
Melding gedaan op: 03-08-2012
Melding type: Toepassing partij
Melding gedaan door: Boskalis
[REDACTED]
0102888777
nederland@boskalis.nl

Melding gedaan namens: N.v.t.
Status: Verzonden

1. Algemene gegevens van de toepasser / eigenaar

Naam Boskalis bv
Postadres 's-Gravenweg 399
3006AE Rotterdam
Telefoonnummer 0102888777
Faxnummer --
E-mailadres --

Contactpersoon

Naam [REDACTED]
Telefoonnummer --
Mobielnummer --
E-mailadres --

2. Algemene gegevens van de toepasser / uitvoerder

Naam Boskalis bv
Postadres 's-Gravenweg 399
3006AE Rotterdam
Telefoonnummer 0102888777
Faxnummer --
E-mailadres --

Contactpersoon

Naam [REDACTED]
Telefoonnummer --
Mobielnummer --
E-mailadres --

3. Beoogde toepassing bouwstoffen, grond of baggerspecie

Toegepast materiaal: Grond
Toepassingstype: Toepassing in grootschalige bodemtoepassing
GBT Kern of Leeflaag: Kern
Toepassingsgebied: In / op de waterbodem in anaëroob milieu
Tijdelijke opslag: Nee

4. Project details

Naam:	SvV Rotterdamse Hoek
Startdatum:	13-8-2012
Einddatum:	31-12-2013

5. Toepassing details

Toe te passen partij

Startdatum:	18-08-2012
Afrondingsdatum:	31-12-2013
Materiaal hoeveelheid:	30721 m ³

Toepassing

Laagdikte (m):	2,00
Laagdikte volume (m³):	240000
Laagdikte beschrijving:	--
Leeflaag dikte (m):	0,50
Leeflaag volume (m³):	--
Leeflaag beschrijving:	--

Rapport

Naam organisatie die rapport geschreven heeft:	Oranjewoud
Rapportnummer:	--
Bijgevoegde rapporten:	Rapport Nader onderzoek 03.pdf ontgravingscontouren + hoeveelheden mnh.pdf

6. Adresgegevens van de toepassingslocatie

Adres: --

Postcode: --

Plaats: Creil

X-coördinaat: 168077

Y-coördinaat: 530897


Bodemlaag hoogte t.o.v. maaiveld: 0,00

Omschrijving:

Het betreft hier kernmateriaal voor de grootschalige bodemtoepassing voor de scheepvaartveiligheidsvoorziening nabij de Rotterdamse Hoek. In verband met de het formaat van de bijlages zijn deze direct naar RWS IJG verstuurd naar ijg-watervragen@rws.nl. In de bijlage "ontgravingscontour" staat aangegeven welke hoeveelheden er in de eerste fase vrijkomen en worden afgevoerd. gezien de vakantieperiode zal het restant in een later stadium gemeld worden.

Plattegrond

Plattegrond:



7. Gegevens van de locatie van herkomst

Grondbewerkingsinrichting:	--
Adres:	--
Postcode:	--
Plaats:	Deventer
X-coördinaat:	204685
Y-coördinaat:	477757
Bodemlaag hoogte t.o.v. maaiveld:	--
Omschrijving:	Grond van het project RvR Deventer 0 tot max -2 meter minus mv. Ontgraven op basis van NEN5720 en nader onderzoek.

Plattegrond

Plattegrond:



8. Wie is bevoegd gezag voor de toepassing

Bevoegd Gezag Type:	Rijkswaterstaat
Bevoegd Gezag	
Naam:	Rijkswaterstaat IJsselmeergebied
Afdeling:	--
Adres:	Postbus 600
Postcode:	8200AP
Plaats:	LELYSTAD
Telefoonnummer:	0320-299002
Faxnummer:	0320-234300

9. Bodemfunctieklaas en bodemkwaliteitsklaas ter plaatse van de toepassing

Waterbodemfunctieklaas: Anders

10. Milieuhygiënische verklaringen

Milieuhygiënische verklaringen: Verklaring op basis van bodemonderzoek

Naam erkende uitvoerende instantie Oranjewoud

Rapportnummer 218543

--

Kwaliteitgegevens bestand: --

11. Fysische gegevens van de toe te passen grond of baggerspecie

Lutum-fractie: --

Organische stof gehalte: --

% Bodemvreemd materiaal (Afval): --

% Bodemvreemd materiaal (Puin): --

12. Kwaliteitsgegevens van de toe te passen grond of baggerspecie

Lutum-Stof:	Gehalte:	Emissie:
-------------	----------	----------

--

--

--

13. Status (Bevoegd Gezag)

Kenmerk Melder: SVV/RPRI/BK002

Opmerking melder:

Het betreft hier kernmateriaal uit het project RvR Deventer. De csv bestanden van de analyses zijn separaat verzonden naar RWS IJG via mailadres ijg-watervragen@rws.nl. Dit op aanwijzing van [REDACTED].

De planning zoals besproken in het overleg dd. 01-08-2012 zal ivm vakantie begin volgende week worden verzonden. De overige partijen voor in de kern zullen ook in een

later stadium gemeld worden.

Kenmerk bevoegd gezag:	--
Naam behandelaar:	--
Opmerking bevoegd gezag:	--
Indicatie 'Volledig':	Onbekend
Indicatie 'Goedgekeurd':	Onbekend
Indicatie 'Ingetrokken door melder':	Onbekend
Indicatie 'Partij is toegepast':	Onbekend
Indicatie 'Administratief afgehandeld':	Onbekend
Indicatie 'Toezicht houden in het veld':	Onbekend
Indicatie 'Toezicht gehouden in het veld':	Onbekend
Indicatie 'Bruikbaar voor bodemkwaliteitskaart':	Onbekend

Melding besluit bodemkwaliteit

Meldingnummer: 78178.0
Melding gedaan op: 20-08-2012
Melding type: Toepassing partij
Melding gedaan door: Boskalis
[REDACTED]
0102888777
nederland@boskalis.nl
Melding gedaan namens: N.v.t.
Status: Verzonden

1. Algemene gegevens van de toepasser / eigenaar

Naam Boskalis bv
Postadres 's-Gravenweg 399
3006AE Rotterdam
Telefoonnummer 0102888777
Faxnummer --
E-mailadres --

Contactpersoon

Naam
Telefoonnummer --
Mobielnummer --
E-mailadres --

2. Algemene gegevens van de toepasser / uitvoerder

Naam Boskalis bv
Postadres 's-Gravenweg 399
3006AE Rotterdam
Telefoonnummer 0102888777
Faxnummer --
E-mailadres --

Contactpersoon

Naam
Telefoonnummer --
Mobielnummer --
E-mailadres --

3. Beoogde toepassing bouwstoffen, grond of baggerspecie

Toegepast materiaal: Grond
Toepassingstype: Toepassing in grootschalige bodemtoepassing
GBT Kern of Leeflaag: Kern
Toepassingsgebied: In / op de waterbodem in anaëroob milieu
Tijdelijke opslag: Nee

4. Project details

Naam:	Svv Rotterdamse Hoek
Startdatum:	13-8-2012
Einddatum:	31-12-2013

5. Toepassing details

Toe te passen partij

Startdatum:	28-08-2012
Afrondingsdatum:	28-09-2012
Materiaal hoeveelheid:	12050 m ³

Toepassing

Laagdikte (m):	2,00
Laagdikte volume (m³):	12050
Laagdikte beschrijving:	--
Leeflaag dikte (m):	0,50
Leeflaag volume (m³):	--
Leeflaag beschrijving:	--

Rapport

Naam organisatie die rapport geschreven heeft:	Certicon
Rapportnummer:	P2012-0389
Bijgevoegde rapporten:	pdf rapportage P2012-0389.pdf

6. Adresgegevens van de toepassingslocatie

Adres:	--
Postcode:	--
Plaats:	Creil
X-coördinaat:	168077
Y-coördinaat:	530897
Bodemlaag hoogte t.o.v. maaiveld:	0,00
Omschrijving:	Het betreft hier een uitbreiding van de p[nder 75898.2 gemeente GBT

Plattegrond

7. Gegevens van de locatie van herkomst

Grondbewerkingsinrichting:	--
Adres:	--
Postcode:	--
Plaats:	Deventer
X-coördinaat:	204772
Y-coördinaat:	477705
Bodemlaag hoogte t.o.v. maaiveld:	0,00
Omschrijving:	Het betreft hier grond uit de deellocatie 1 (zie waterbodem onderzoek certicon)

Plattegrond

Plattegrond:



8. Wie is bevoegd gezag voor de toepassing

Bevoegd Gezag Type: Rijkswaterstaat

Bevoegd Gezag

Naam: Rijkswaterstaat IJsselmeergebied

Afdeling: --

Adres: Postbus 600

Postcode: 8200AP

Plaats: LELYSTAD

Telefoonnummer: 0320-299002

Faxnummer: 0320-234300

9. Bodemfunctieklassse en bodemkwaliteitsklasse ter plaatse van de toepassing

Waterbodemfunctieklassse: Anders

10. Milieuhygiënische verklaringen

Milieuhygiënische verklaringen: Verklaring op basis van bodemonderzoek

Naam erkende uitvoerende instantie Certicon Kwaliteitskeuringen B.V.,

Rapportnummer P2012-0389

--

Kwaliteitgegevens bestand: --

11. Fysische gegevens van de toe te passen grond of baggerspecie

Lutum-fractie: --

Organische stof gehalte: --

% Bodemvreemd materiaal (Afval): --

% Bodemvreemd materiaal (Puin): --

12. Kwaliteitsgegevens van de toe te passen grond of

baggerspecie

Lutum-Stof:	Gehalte:	Emissie:
--	--	--

13. Status (Bevoegd Gezag)

Kenmerk Melder: SVV/BBK03

Opmerking melder:

Het betreft hier materiaal (grond) welke onderzocht is conform de NEN 5720 (zie rapportage deellocatie 3). Deze zal worden toegepast als GBT in het werk Scheepvaartveiligheidsvoorziening te Urk. In verband met de geldigheid van het bij de vorige melding overlegde onderzoek zijn wij voornemens onder het meegestuurde onderzoek de grond af te graven en toe te passen.

Kenmerk bevoegd gezag:	--
Naam behandelaar:	--
Opmerking bevoegd gezag:	--
Indicatie 'Volledig':	Onbekend
Indicatie 'Goedgekeurd':	Onbekend
Indicatie 'Ingetrokken door melder':	Onbekend
Indicatie 'Partij is toegepast':	Onbekend
Indicatie 'Administratief afgehandeld':	Onbekend
Indicatie 'Toezicht houden in het veld':	Onbekend
Indicatie 'Toezicht gehouden in het veld':	Onbekend
Indicatie 'Bruikbaar voor bodemkwaliteitskaart':	Onbekend

Melding besluit bodemkwaliteit

Meldingnummer: 78181.0
Melding gedaan op: 20-08-2012
Melding type: Toepassing partij
Melding gedaan door: Boskalis
[REDACTED]
0102888777
nederland@boskalis.nl

Melding gedaan namens: N.v.t.
Status: Verzonden

1. Algemene gegevens van de toepasser / eigenaar

Naam Boskalis bv
Postadres 's-Gravenweg 399
3006AE Rotterdam
Telefoonnummer 0102888777
Faxnummer --
E-mailadres [REDACTED]

Contactpersoon

Naam [REDACTED]
Telefoonnummer --
Mobielnummer --
E-mailadres --

2. Algemene gegevens van de toepasser / uitvoerder

Naam Boskalis bv
Postadres 's Gravenweg 399
3006AE Rotterdam
Telefoonnummer 010888777
Faxnummer --
E-mailadres [REDACTED]

Contactpersoon

Naam [REDACTED]
Telefoonnummer --
Mobielnummer --
E-mailadres --

3. Beoogde toepassing bouwstoffen, grond of baggerspecie

Toegepast materiaal: Grond
Toepassingstype: Toepassing in grootschalige bodemtoepassing
GBT Kern of Leeflaag: LeefLaag
Toepassingsgebied: In / op de waterbodem in anaëroob milieu
Tijdelijke opslag: Nee

4. Project details

Naam:	Svv Rotterdamse Hoek
Startdatum:	13-8-2012
Einddatum:	31-12-2013

5. Toepassing details

Toe te passen partij

Startdatum:	28-08-2012
Afrondingsdatum:	31-12-2012
Materiaal hoeveelheid:	100000 m ³

Toepassing

Laagdikte (m):	2,00
Laagdikte volume (m³):	--
Laagdikte beschrijving:	--
Leeflaag dikte (m):	0,50
Leeflaag volume (m³):	100000
Leeflaag beschrijving:	zand

Rapport

Naam organisatie die rapport geschreven heeft:	SGS-Intron
Rapportnummer:	A-02
Bijgevoegde rapporten:	A02 Verslag toelatingsaudit RvR Deventer 11 april 2012.pdf Overzicht projecten 9335-2.PDF

6. Adresgegevens van de toepassingslocatie

Adres:	--
Postcode:	--
Plaats:	Creil
X-coördinaat:	168733
Y-coördinaat:	530819
Bodemlaag hoogte t.o.v. maaiveld:	0,00
Omschrijving:	Het betreft hier het toepassen van zanderig materiaal voor de leeflaag op de

Grootschalige bodemtoepassing van de
Scheep vaartveiligheidsvoorziening nabij de
Rotterdamse Hoek.

Plattegrond

7. Gegevens van de locatie van herkomst

Grondbewerkingsinrichting:	--
Adres:	--
Postcode:	--
Plaats:	Deventer
X-coördinaat:	204651
Y-coördinaat:	478319
Bodemlaag hoogte t.o.v. maaiveld:	-2,00
Omschrijving:	Betreft de laag van gemiddeld -2m-mv tot -5.5 m-mv

Plattegrond

Plattegrond:



8. Wie is bevoegd gezag voor de toepassing

Bevoegd Gezag Type:	Rijkswaterstaat
Bevoegd Gezag	
Naam:	Rijkswaterstaat IJsselmeergebied
Afdeling:	--
Adres:	Postbus 600
Postcode:	8200AP
Plaats:	LELYSTAD
Telefoonnummer:	0320-299002
Faxnummer:	0320-234300

9. Bodemfunctieklassse en bodemkwaliteitsklasse ter plaatse van de toepassing

Waterbodemfunctieklassse:	Voldoet aan de achtergrondwaarden (AW 2000)
----------------------------------	---

10. Milieuhygiënische verklaringen

Milieuhygiënische verklaringen:	Erkende kwaliteitsverklaring
Naam Producent	Boskalis bv
Rapportnummer	A02
Erkeningsnummer	GR-002
Kwaliteitgegevens bestand:	--

11. Fysische gegevens van de toe te passen grond of baggerspecie

Lutum-fractie:	--
Organische stof gehalte:	--
% Bodemvreemd materiaal (Afval):	--
% Bodemvreemd materiaal (Puin):	--

12. Kwaliteitsgegevens van de toe te passen grond of baggerspecie

Lutum-Stof:	Gehalte:	Emissie:
--	--	--

13. Status (Bevoegd Gezag)

Kenmerk Melder: SVV/BBK04

Opmerking melder:

Betreft hier de leeflaag van een grootschalige bodemtoepassing voor het project Scheepvaartveiligheidsvoorziening te Urk. Hiervoor wordt zand geleverd onder de BRL 9335-2 met de klasse achtergrondwaarde

Kenmerk bevoegd gezag:	--
Naam behandelaar:	--
Opmerking bevoegd gezag:	--
Indicatie 'Volledig':	Onbekend
Indicatie 'Goedgekeurd':	Onbekend
Indicatie 'Ingetrokken door melder':	Onbekend
Indicatie 'Partij is toegepast':	Onbekend
Indicatie 'Administratief afgehandeld':	Onbekend
Indicatie 'Toezicht houden in het veld':	Onbekend
Indicatie 'Toezicht gehouden in het veld':	Onbekend
Indicatie 'Bruikbaar voor bodemkwaliteitskaart':	Onbekend

Melding besluit bodemkwaliteit

Meldingnummer: 79644.0
Melding gedaan op: 06-09-2012
Melding type: Toepassing partij
Melding gedaan door: Boskalis
[REDACTED]
0102888777
nederland@boskalis.nl

Melding gedaan namens: N.v.t.
Status: Verzonden

1. Algemene gegevens van de toepasser / eigenaar

Naam Boskalis bv
Postadres 's-Gravenweg 399
3006AE Rotterdam

Telefoonnummer 0102888777

Faxnummer --

E-mailadres [redacted]

Contactpersoon

Naam [redacted]

Telefoonnummer --

Mobielnummer --

E-mailadres --

2. Algemene gegevens van de toepasser / uitvoerder

Naam Boskalis bv
Postadres 's Gravenweg 399
3006AE Rotterdam

Telefoonnummer 010888777

Faxnummer --

E-mailadres [redacted]

Contactpersoon

Naam [redacted]

Telefoonnummer --

Mobielnummer --

E-mailadres --

3. Beoogde toepassing bouwstoffen, grond of baggerspecie

Toegepast materiaal: Grond

Toeassingtype: Toepassing in grootschalige bodemtoepassing

GBT Kern of Leeflaag: Kern

Toepassingsgebied: In / op de waterbodem in anaëroob milieu

Tijdelijke opslag: Nee

4. Project details

Naam:	Svv Rotterdamse Hoek
Startdatum:	13-8-2012
Einddatum:	31-12-2013

5. Toepassing details

Toe te passen partij

Startdatum:	13-09-2012
Afrondingsdatum:	03-10-2012
Materiaal hoeveelheid:	5000 m ³

Toepassing

Laagdikte (m):	2,00
Laagdikte volume (m³):	200000
Laagdikte beschrijving:	kern GBT
Leeflaag dikte (m):	0,50
Leeflaag volume (m³):	100000
Leeflaag beschrijving:	AW

Rapport

Naam organisatie die rapport geschreven heeft:	Certicon
Rapportnummer:	P2012-1414

6. Adresgegevens van de toepassingslocatie

Adres:	--
Postcode:	--
Plaats:	Creil
X-coördinaat:	168733
Y-coördinaat:	530819
Bodemlaag hoogte t.o.v. maaiveld:	0,00
Omschrijving:	Het betreft hier het toepassen van in de ken van de Grootschalige bodemtoepassing van de Scheep vaartveiligheidsvoorziening nabij de Rotterdamse Hoek.

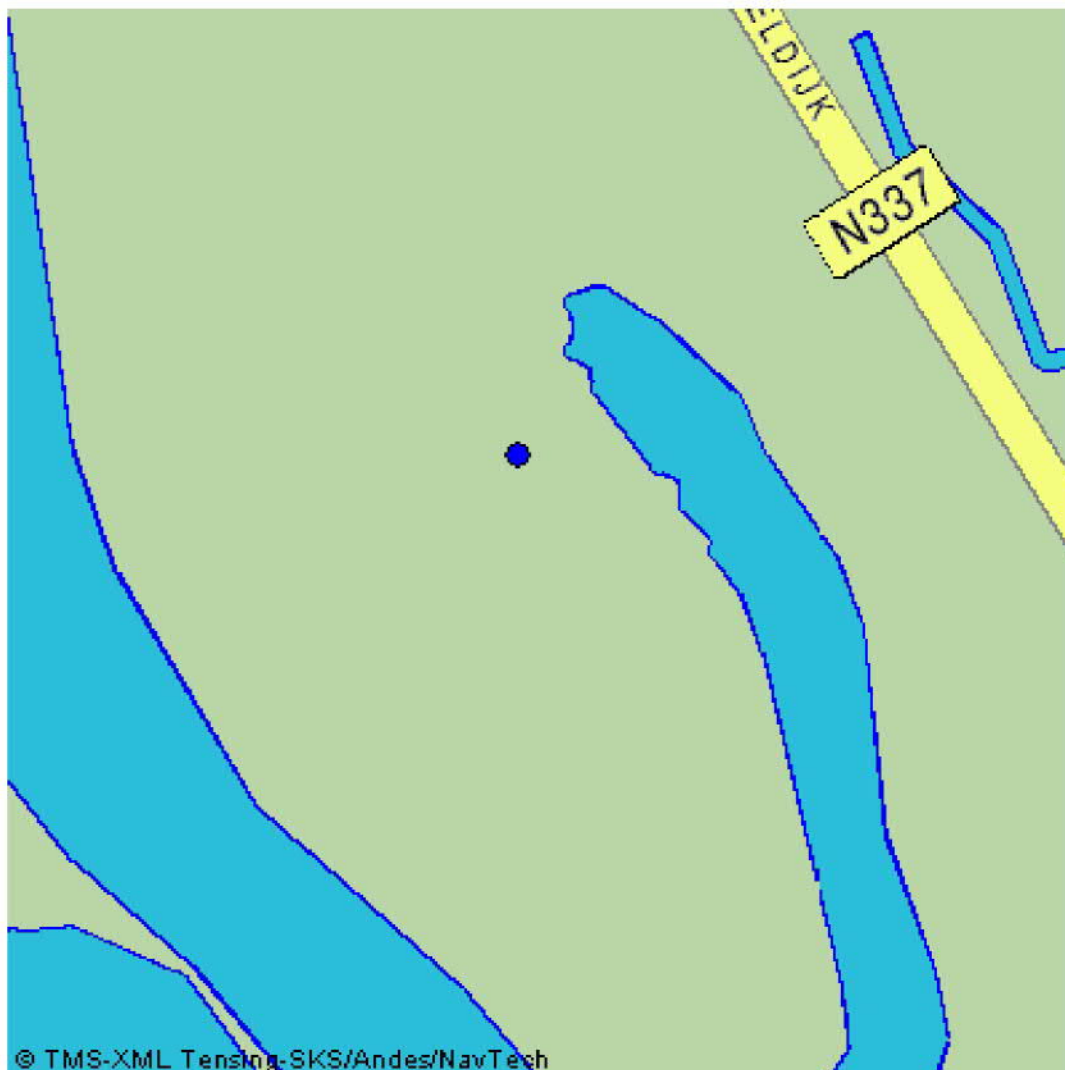
Plattegrond

7. Gegevens van de locatie van herkomst

Grondbewerkingsinrichting:	--
Adres:	--
Postcode:	--
Plaats:	Deventer
X-coördinaat:	204383
Y-coördinaat:	478703
Bodemlaag hoogte t.o.v. maaiveld:	--
Omschrijving:	--

Plattegrond

Plattegrond:



8. Wie is bevoegd gezag voor de toepassing

Bevoegd Gezag Type: Rijkswaterstaat

Bevoegd Gezag

Naam: Rijkswaterstaat IJsselmeergebied

Afdeling: --

Adres: Postbus 600

Postcode: 8200AP

Plaats: LELYSTAD

Telefoonnummer: 0320-299002

Faxnummer: 0320-234300

9. Bodemfunctieklassering en bodemkwaliteitsklasse ter plaatse van de toepassing

Waterbodemfunctieklassering: Klasse A

10. Milieuhygiënische verklaringen

Milieuhygiënische verklaringen: Partijkeuring

Naam Producent: Certicon

Certificaatnummer: P2012-141

--

Kwaliteitgegevens bestand: --

11. Fysische gegevens van de toe te passen grond of baggerspecie

Lutum-fractie: --

Organische stof gehalte: --

% Bodemvreemd materiaal (Afval): --

% Bodemvreemd materiaal (Puin): --

12. Kwaliteitsgegevens van de toe te passen grond of

baggerspecie

Lutum-Stof:	Gehalte:	Emissie:
--	--	--

13. Status (Bevoegd Gezag)

Kenmerk Melder: BBK/SVV/005

Opmerking melder:

Betreft een patijkeuring klasse A wordt verwerkt in de GBT van de SVV nabij de Rotterdamse hoek te Creil

Kenmerk bevoegd gezag: --

Naam behandelaar: --

Opmerking bevoegd gezag: --

Indicatie 'Volledig': Onbekend

Indicatie 'Goedgekeurd': Onbekend

Indicatie 'Ingetrokken door melder': Onbekend

Indicatie 'Partij is toegepast': Onbekend

Indicatie 'Administratief afgehandeld': Onbekend

Indicatie 'Toezicht houden in het veld': Onbekend

Indicatie 'Toezicht gehouden in het veld': Onbekend

Indicatie 'Bruikbaar voor bodemkwaliteitskaart': Onbekend

Melding besluit bodemkwaliteit

Meldingnummer: 79777.0
Melding gedaan op: 07-09-2012
Melding type: Werk schone grond
Melding gedaan door: IBA

020-2511111
info@iba.amsterdam.nl

Melding gedaan namens: N.v.t.
Status: Verzonden

1. Algemene gegevens van de toepasser / eigenaar

Naam Projectbureau IJburg
Postadres Weesperplein 8
1018XA Amsterdam
Telefoonnummer 0205526111
Faxnummer 0205529670
E-mailadres info@oga.amsterdam.nl

Contactpersoon

Naam 
Telefoonnummer 
Mobielnummer 
E-mailadres 

2. Project details

Naam: aanbrengen zand IJburg 2e fase
Startdatum: 24-9-2012
Einddatum: 2-11-2012

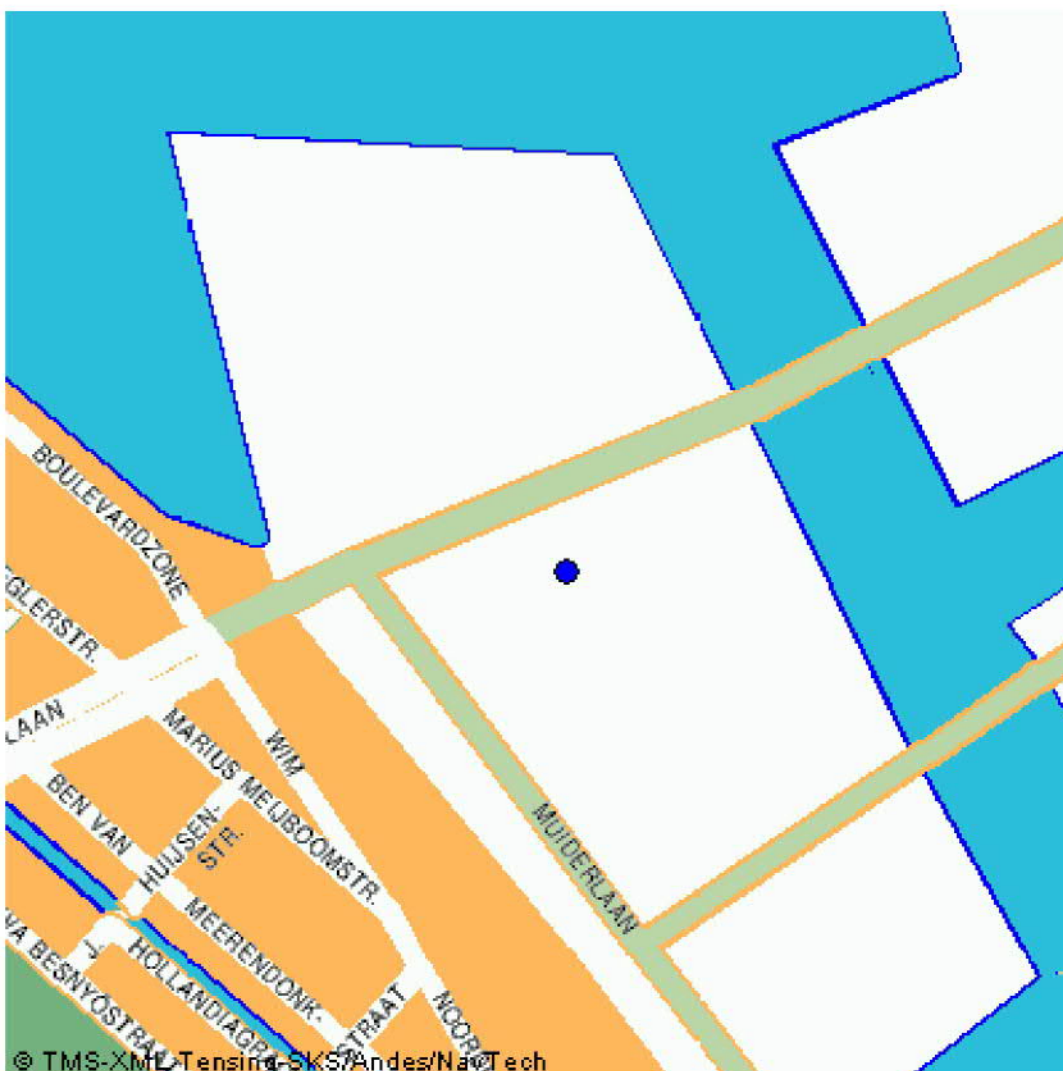
3. Adresgegevens van de toepassingslocatie

Adres:	IJmeer
Postcode:	--
Plaats:	Amsterdam
X-coördinaat:	129503
Y-coördinaat:	485075
Bodemlaag hoogte t.o.v. maaiveld:	1,00
Omschrijving:	Aanbrengen van 40.000 m3 zand tbv de aanleg van de 2e fase van IJburg. De toepassingslocatie ligt ten zuiden van de verlengde Pampuslaan.

Plattegrond

Bijgevoegde plattegronden: locatie aanbrengen 40.000 m3.pdf

Plattegrond:



4. Wie is bevoegd gezag voor de toepassing

Bevoegd Gezag Type: Rijkswaterstaat

Bevoegd Gezag

Naam: Rijkswaterstaat IJsselmeergebied

Afdeling: --

Adres: Postbus 600

Postcode: 8200AP

Plaats: LELYSTAD

Telefoonnummer: 0320-299002

Faxnummer: 0320-234300

5. Status (Bevoegd Gezag)

Kenmerk Melder: 50450

Opmerking melder:

Het aan te brengen zand betreft schoon zand dat tijdelijk ligt opgeslagen op de verlengde Pampuslaan. Dit zand is afkomstig uit de voorbelasting van de Oostelijke Ontsluiting IJburg (OOIJ)

Kenmerk bevoegd gezag: --

Naam behandelaar: --

Opmerking bevoegd gezag: --

Indicatie 'Volledig': Onbekend

Indicatie 'Goedgekeurd': Onbekend

Indicatie 'Ingetrokken door melder': Onbekend

Indicatie 'Partij is toegepast': Onbekend

Indicatie 'Administratief afgehandeld': Onbekend

Indicatie 'Toezicht houden in het veld': Onbekend

Indicatie 'Toezicht gehouden in het veld': Onbekend

Indicatie 'Bruikbaar voor bodemkwaliteitskaart': Onbekend

Melding besluit bodemkwaliteit

Meldingnummer: 81575.0
Melding gedaan op: 01-10-2012
Melding type: Toepassing partij
Melding gedaan door: Ploegam b.v.
[REDACTED]
[REDACTED]
info@ploegam.nl
Melding gedaan namens: N.v.t.
Status: Verzonden

1. Algemene gegevens van de toepasser / eigenaar

Naam hoog heemraadschap hollands noorder kwatier

Postadres Schepenmakersdijk 16
1135AG Edam

Telefoonnummer 02299663000

Faxnummer 02299663333

E-mailadres info@hhnk.nl

Contactpersoon

Naam [REDACTED]

Telefoonnummer --

Mobielnummer --

E-mailadres [REDACTED]

2. Algemene gegevens van de toepasser / uitvoerder

Naam comb.van den Biggelaar b.v./Ploegam b.v.

Postadres Oude Weistraat 17
5334LK Velddriel

Telefoonnummer 0418636000

Faxnummer 0418634421

E-mailadres info@ploegam.nl

Contactpersoon

Naam [REDACTED]

Telefoonnummer [REDACTED]

Mobielnummer [REDACTED]

E-mailadres [REDACTED]

3. Beoogde toepassing bouwstoffen, grond of baggerspecie

Toegepast materiaal: Grond

Toepassingtype: Toepassing op landbodem volgens generiek toetsingskader

Toepassingsgebied: --

Tijdelijke opslag: Nee

4. Project details

Naam: zuiderdijk van drechterland sectie 5 tot en met 12
Startdatum: 1-12-2011
Einddatum: 1-6-2012

5. Toepassing details

Toe te passen partij

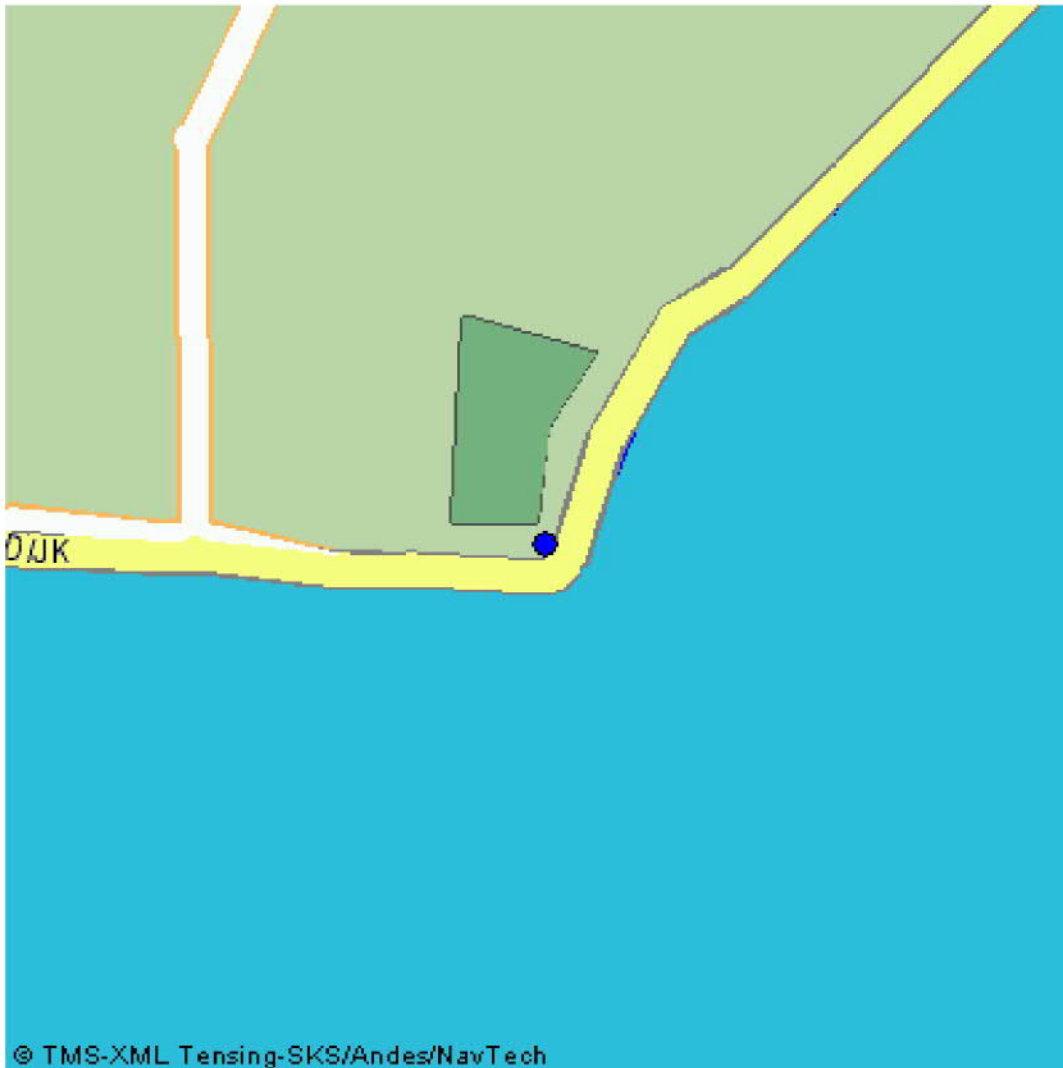
Startdatum: 01-10-2012
Afrondingsdatum: 22-10-2012
Materiaal hoeveelheid: 37000 ton

6. Adresgegevens van de toepassingslocatie

Adres:	Zuiderdijk
Postcode:	--
Plaats:	Wijdenes
X-coördinaat:	139547
Y-coördinaat:	515137
Bodemlaag hoogte t.o.v. maaiveld:	0,00
Omschrijving:	Het betreft de door het HHNK uit te voeren "herstelmaatregel 3? "19 September 2012.te sectie 8 Zuiderdijk van Drechterland calamiteit:(dijkafschuiving.6-2012) AW-2000 grond BRL 9335 II nr:K55272/01 de fyschise (klei) Erosie II conform Fugro rapport 1709-0373-006 d.d. 05-09-2012.

Plattegrond

Plattegrond:



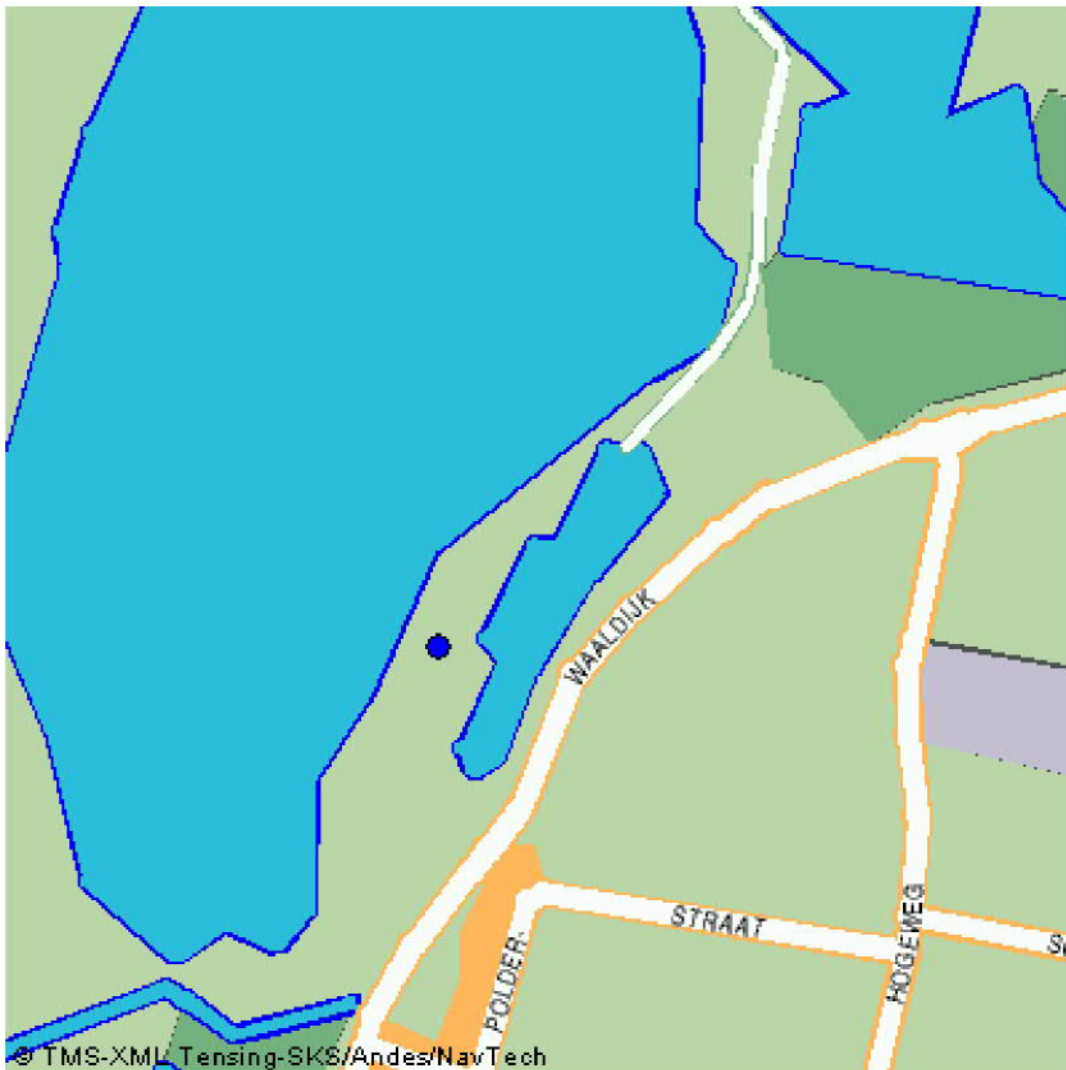
7. Gegevens van de locatie van herkomst

Grondbewerkingsinrichting:	--
Adres:	Maasdijk
Postcode:	--
Plaats:	Dreumel
X-coördinaat:	157945
Y-coördinaat:	430251
Bodemlaag hoogte t.o.v. maaiveld:	--
Omschrijving:	Hier word gestart met tenminste de volgende schepen welke geladen v.a 1-10: DONTA> ORION. De start datum is niet overeenkomstig de vereiste 5 dagen voor aanvan van de melding

ivm het feit dat het hier een calamiteit te sectie 8 betreft .
Het bevoegd gezag zal hier van door de combinatie worden geïnformeerd.

Plattegrond

Plattegrond:



8. Wie is bevoegd gezag voor de toepassing

Bevoegd Gezag Type:	Rijkswaterstaat
Bevoegd Gezag	
Naam:	Rijkswaterstaat IJsselmeergebied
Afdeling:	--
Adres:	Postbus 600
Postcode:	8200AP
Plaats:	LELYSTAD
Telefoonnummer:	0320-299002
Faxnummer:	0320-234300

9. Bodemfunctieklassie en bodemkwaliteitsklasse ter plaatse van de toepassing

Bodemfunctieklassie:	Landbouw / natuur (AW 2000)
Bodemkwaliteitsklasse:	Voldoet aan de achtergrondwaarden (AW 2000)

10. Milieuhygiënische verklaringen

Milieuhygiënische verklaringen:	Verklaring op basis van bodemonderzoek
Naam erkende uitvoerende instantie	Certicon Kwaliteitskeuringen B.V.
Rapportnummer	P2012-0528
	--
Milieuhygiënische verklaringen:	CERTIFICAAT KIWA BRL 9335-2.pdf
Kwaliteitgegevens bestand:	--

11. Fysische gegevens van de toe te passen grond of baggerspecie

Lutum-fractie:	26,00 % w/w
Organische stof gehalte:	1,10 % w/w
% Bodemvreemd materiaal (Afval):	0,00 % w/w
% Bodemvreemd materiaal (Puin):	0,00 % w/w

12. Kwaliteitsgegevens van de toe te passen grond of baggerspecie

Lutum-Stof:	Gehalte:	Emissie:
--	--	--

13. Status (Bevoegd Gezag)

Kenmerk Melder: BW-28-Zuiderdijk sectie 8 herstelmaatregel 3
HHNK

Opmerking melder:

De BBI melding zal door het HHNK worden verzorgd.

Het betreft een calamiteit waarvoor ca 20.000m³ zal worden aangevoerd en verwerkt in de kwelsloot binnendijks van de sectie 8 ter plaatse van de afschuiving (6-2012).

De combinatie zal de maatregel op aanwijs en conform de instructie's van het HHNK uitvoeren en voldoende informeren betref de uitvoering zodat het HHNK dit aan de bevoegdgezagen kan rapporteren.

Kenmerk bevoegd gezag:	--
Naam behandelaar:	--
Opmerking bevoegd gezag:	--
Indicatie 'Volledig':	Onbekend
Indicatie 'Goedgekeurd':	Onbekend
Indicatie 'Ingetrokken door melder':	Onbekend
Indicatie 'Partij is toegepast':	Onbekend
Indicatie 'Administratief afgehandeld':	Onbekend
Indicatie 'Toezicht houden in het veld':	Onbekend
Indicatie 'Toezicht gehouden in het veld':	Onbekend
Indicatie 'Bruikbaar voor bodemkwaliteitskaart':	Onbekend

Melding besluit bodemkwaliteit

Meldingnummer: 81871.0
Melding gedaan op: 03-10-2012
Melding type: Toepassing partij
Melding gedaan door: De Vries & van de Wiel
████████████████████
0224 211 211
info@vw-deme.nl
Melding gedaan namens: N.v.t.
Status: Verzonden

4. Project details

Naam:	VAL 6 (aanvullen)
Startdatum:	1-10-2011
Einddatum:	1-1-2016

5. Toepassing details

Toe te passen partij

Startdatum:	10-10-2012
Afrondingsdatum:	01-08-2013
Materiaal hoeveelheid:	8811 m ³

Toepassing

Laagdikte (m):	--
Laagdikte volume (m³):	--
Laagdikte beschrijving:	--
Leeflaag dikte (m):	--
Leeflaag volume (m³):	--
Leeflaag beschrijving:	--

Rapport

Naam organisatie die rapport geschreven heeft:	--
Rapportnummer:	--

6. Adresgegevens van de toepassingslocatie

Adres: --
Postcode: --
Plaats: Lemmer
X-coördinaat: 173118
Y-coördinaat: 538409
Bodemlaag hoogte t.o.v. maaiveld: -11,90
Omschrijving: NW Baggerstortvak VAK 4

Plattegrond

Plattegrond:



7. Gegevens van de locatie van herkomst

Grondbewerkingsinrichting:	--
Adres:	Watervak
Postcode:	--
Plaats:	Genemuiden
X-coördinaat:	194418
Y-coördinaat:	511854
Bodemlaag hoogte t.o.v. maaiveld:	-1,50
Omschrijving:	Watervak (V09-11 G-g/MM6 en G-7/MM7) (V09-12/MM12) (V09-13/MM13)

Plattegrond

8. Wie is bevoegd gezag voor de toepassing

Bevoegd Gezag Type:	Rijkswaterstaat
----------------------------	-----------------

Bevoegd Gezag

Naam:	Rijkswaterstaat IJsselmeergebied
Afdeling:	--
Adres:	Postbus 600
Postcode:	8200AP
Plaats:	LELYSTAD
Telefoonnummer:	0320-299002
Faxnummer:	0320-234300

9. Bodemfunctieklaas en bodemkwaliteitsklaas ter plaatse van de toepassing

Waterbodemfunctieklaas:	--
--------------------------------	----

10. Milieuhygiënische verklaringen

Milieuhygiënische verklaringen:	Verklaring op basis van bodemonderzoek
Naam erkende uitvoerende instantie	Grontmij en Van der Zwaan
Rapportnummer	Grontmij: 99046608 Zwaan: 2011.128T1/2011.183 TI

	--
Milieuhygiënische verklaringen:	2011.128.TI rapportage Waterbodemonderzoek Noord-West Overijssel.pdf 2011.183.TI Rapportage uitloogonderzoek zink Noord-West Overijssel.pdf Bijlage C9 - Verkennend waterbodemonderzoek - V9.pdf Toetsing V09_11_12_13.pdf
Kwaliteitgegevens bestand:	--

11. Fysische gegevens van de toe te passen grond of baggerspecie

Lutum-fractie:	2,66 % w/w
Organische stof gehalte:	15,60 % w/w
% Bodemvreemd materiaal (Afval):	--
% Bodemvreemd materiaal (Puin):	--

12. Kwaliteitsgegevens van de toe te passen grond of baggerspecie

Stof:	Gehalte:	Emissie:
cadmium (Cd)	2,5 mg/kg ds	--
kobalt (Co)	9,7 mg/kg ds	--
koper (Cu)	49,33 mg/kg ds	--
kwik (Hg)	1,41 mg/kg ds	--
lood (Pb)	90,3 mg/kg ds	--
molybdeen (Mo)	1,5 mg/kg ds	--
nikkel (Ni)	26,3 mg/kg ds	--
zink (Zn)	450 mg/kg ds	--
PAK's totaal (som 10)	3,5 mg/kg ds	--
Minerale olie C10 - C40	270 mg/kg ds	--
PCB's (som 7)	0,03777 mg/kg ds	--

13. Status (Bevoegd Gezag)

Kenmerk Melder:	JSI/IKL
Opmerking melder:	
--	
Kenmerk bevoegd gezag:	--
Naam behandelaar:	--
Opmerking bevoegd gezag:	--
Indicatie 'Volledig':	Onbekend
Indicatie 'Goedgekeurd':	Onbekend
Indicatie 'Ingetrokken door melder':	Onbekend
Indicatie 'Partij is toegepast':	Onbekend
Indicatie 'Administratief afgehandeld':	Onbekend
Indicatie 'Toezicht houden in het veld':	Onbekend
Indicatie 'Toezicht gehouden in het veld':	Onbekend
Indicatie 'Bruikbaar voor bodemkwaliteitskaart':	Onbekend

Melding besluit bodemkwaliteit

Meldingnummer: 83436.0
Melding gedaan op: 22-10-2012
Melding type: Werk schone grond
Melding gedaan door: BSB Staalbouw BV
[REDACTED]
0511-462525
bsb@bsbstaalbouw.nl
Melding gedaan namens: N.v.t.
Status: Verzonden

1. Algemene gegevens van de toepasser / eigenaar

Naam Rijkswaterstaat IJsselmeergebied
Postadres Zuiderwagenplein 2
8224AD Lelystad
Telefoonnummer 0320299111
Faxnummer 0320297610
E-mailadres [REDACTED]

Contactpersoon

Naam [REDACTED]
Telefoonnummer [REDACTED]
Mobielnummer [REDACTED]
E-mailadres [REDACTED]

2. Project details

Naam: Ketelbrug
Startdatum: 1-11-2012
Einddatum: 9-11-2012

3. Adresgegevens van de toepassingslocatie

Adres: --
Postcode: --
Plaats: IJsselmeer
X-coördinaat: 170443
Y-coördinaat: 534140
Bodemlaag hoogte t.o.v. maaiveld: --
Omschrijving: Oude zandwinput in de oude vaargeul Amsterdam-Lemmer. Er is bergingscapaciteit voor nautisch slib klasse VT,A en B

Plattegrond

Bijgevoegde plattegronden: plattegrond.pdf

4. Wie is bevoegd gezag voor de toepassing

Bevoegd Gezag Type:	Rijkswaterstaat
Bevoegd Gezag	
Naam:	Rijkswaterstaat IJsselmeergebied
Afdeling:	--
Adres:	Postbus 600
Postcode:	8200AP
Plaats:	LELYSTAD
Telefoonnummer:	0320-299002
Faxnummer:	0320-234300

5. Status (Bevoegd Gezag)

Kenmerk Melder:	W2011-020
Opmerking melder:	
Renovatie Ketelbrug	
Kenmerk bevoegd gezag:	--
Naam behandelaar:	--
Opmerking bevoegd gezag:	--
Indicatie 'Volledig':	Onbekend
Indicatie 'Goedgekeurd':	Onbekend
Indicatie 'Ingetrokken door melder':	Onbekend
Indicatie 'Partij is toegepast':	Onbekend
Indicatie 'Administratief afgehandeld':	Onbekend
Indicatie 'Toezicht houden in het veld':	Onbekend
Indicatie 'Toezicht gehouden in het veld':	Onbekend
Indicatie 'Bruikbaar voor bodemkwaliteitskaart':	Onbekend

Melding besluit bodemkwaliteit

Meldingnummer: 86037.0
Melding gedaan op: 20-11-2012
Melding type: Werk schone grond
Melding gedaan door: IBA
[REDACTED]
020-2511111
info@iba.amsterdam.nl
Melding gedaan namens: N.v.t.
Status: Verzonden

1. Algemene gegevens van de toepasser / eigenaar

Naam Projectbureau IJburg
Postadres Weesperplein 8
1018XA Amsterdam
Telefoonnummer 0205526111
Faxnummer 0205529670
E-mailadres info@oga.amsterdam.nl

Contactpersoon

Naam 
Telefoonnummer 
Mobielnummer 
E-mailadres 

2. Project details

Naam: aanbrengen zand IJburg 2e fase
Startdatum: 28-11-2012
Einddatum: 19-12-2012

3. Adresgegevens van de toepassingslocatie

Adres:	IJmeer
Postcode:	--
Plaats:	Amsterdam
X-coördinaat:	129502
Y-coördinaat:	485069
Bodemlaag hoogte t.o.v. maaiveld:	1,00
Omschrijving:	Aanbrengen van 13.000 m3 schoon zand ten behoeve van de tweede fase IJburg. De toepassingslocatie ligt ten zuiden van de verlengde Pampuslaan.

Plattegrond

Plattegrond:



4. Wie is bevoegd gezag voor de toepassing

Bevoegd Gezag Type: Rijkswaterstaat

Bevoegd Gezag

Naam: Rijkswaterstaat IJsselmeergebied

Afdeling: --

Adres: Postbus 600

Postcode: 8200AP

Plaats: LELYSTAD

Telefoonnummer: 0320-299002

Faxnummer: 0320-234300

5. Status (Bevoegd Gezag)

Kenmerk Melder: 50450

Opmerking melder:

Het aan te brengen zand betreft schoon zand dat tijdelijk ligt opgeslagen op de verlengde Pampuslaan. Dit zand is afkomstig uit de voorbelasting van de Oostelijke Ontsluiting IJburg (OOIJ).

Kenmerk bevoegd gezag: --

Naam behandelaar: --

Opmerking bevoegd gezag: --

Indicatie 'Volledig': Onbekend

Indicatie 'Goedgekeurd': Onbekend

Indicatie 'Ingetrokken door melder': Onbekend

Indicatie 'Partij is toegepast': Onbekend

Indicatie 'Administratief afgehandeld': Onbekend

Indicatie 'Toezicht houden in het veld': Onbekend

Indicatie 'Toezicht gehouden in het veld': Onbekend

Indicatie 'Bruikbaar voor bodemkwaliteitskaart': Onbekend

Melding besluit bodemkwaliteit

Meldingnummer: 86397.0
Melding gedaan op: 23-11-2012
Melding type: Toepassing partij
Melding gedaan door: De Vries & van de Wiel
[REDACTED]
0224 211 211
info@vw-deme.nl
Melding gedaan namens: N.v.t.
Status: Verzonden

1. Algemene gegevens van de toepasser / eigenaar

Naam	Rijkswaterstaat IJsselmeergebied
Postadres	Zuiderwagenplein 2 8224AD Lelystad
Telefoonnummer	0320299111
Faxnummer	0932234000
E-mailadres	--
Contactpersoon	
Naam	[REDACTED]
Telefoonnummer	0320299111
Mobielnummer	--
E-mailadres	--

2. Algemene gegevens van de toepasser / uitvoerder

Naam	aanm. de Vries & van de Wiel bv
Postadres	Postbus 218 1740AE Schagen
Telefoonnummer	0224211211
Faxnummer	0224211299
E-mailadres	[REDACTED]
Contactpersoon	
Naam	[REDACTED]
Telefoonnummer	0224211211
Mobielnummer	[REDACTED]
E-mailadres	--

3. Beoogde toepassing bouwstoffen, grond of baggerspecie

Toegepast materiaal:	Baggerspecie
Toepassingstype:	Toepassing op natte bodem volgens generiek toetsingskader
Toepassingsgebied:	--
Tijdelijke opslag:	Nee

4. Project details

Naam:	VW5078 Sanering Den Oever
Startdatum:	26-11-2012
Einddatum:	31-12-2012

5. Toepassing details

Toe te passen partij

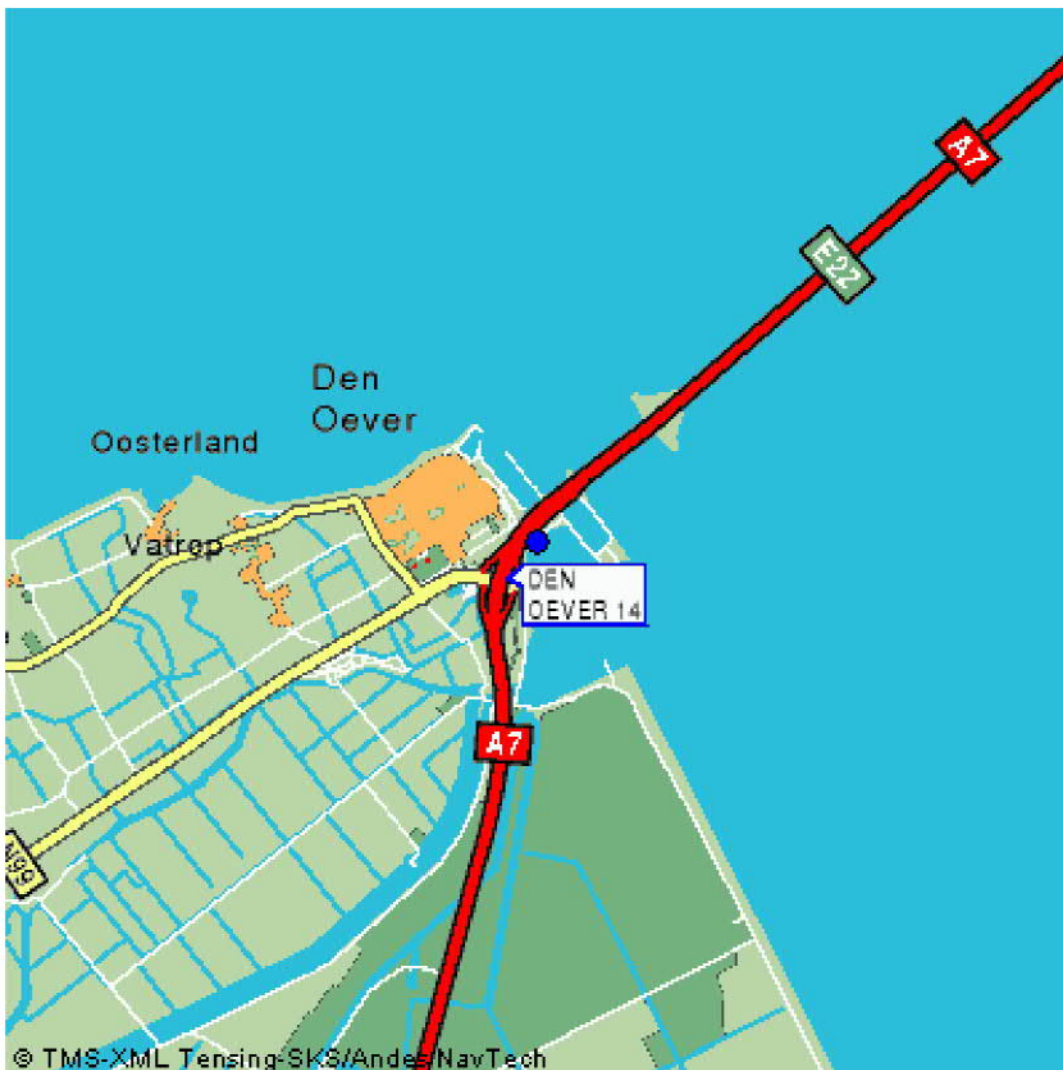
Startdatum:	26-11-2012
Afrondingsdatum:	31-12-2012
Materiaal hoeveelheid:	8906 m ³

6. Adresgegevens van de toepassingslocatie

Adres:	Zuiderhaven Den Oever
Postcode:	--
Plaats:	Den Oever
X-coördinaat:	131647
Y-coördinaat:	549453
Bodemlaag hoogte t.o.v. maaiveld:	-1,30
Omschrijving:	Ontvangende waterbodem na sanering op 4 locaties van IW-specie

Plattegrond

Plattegrond:

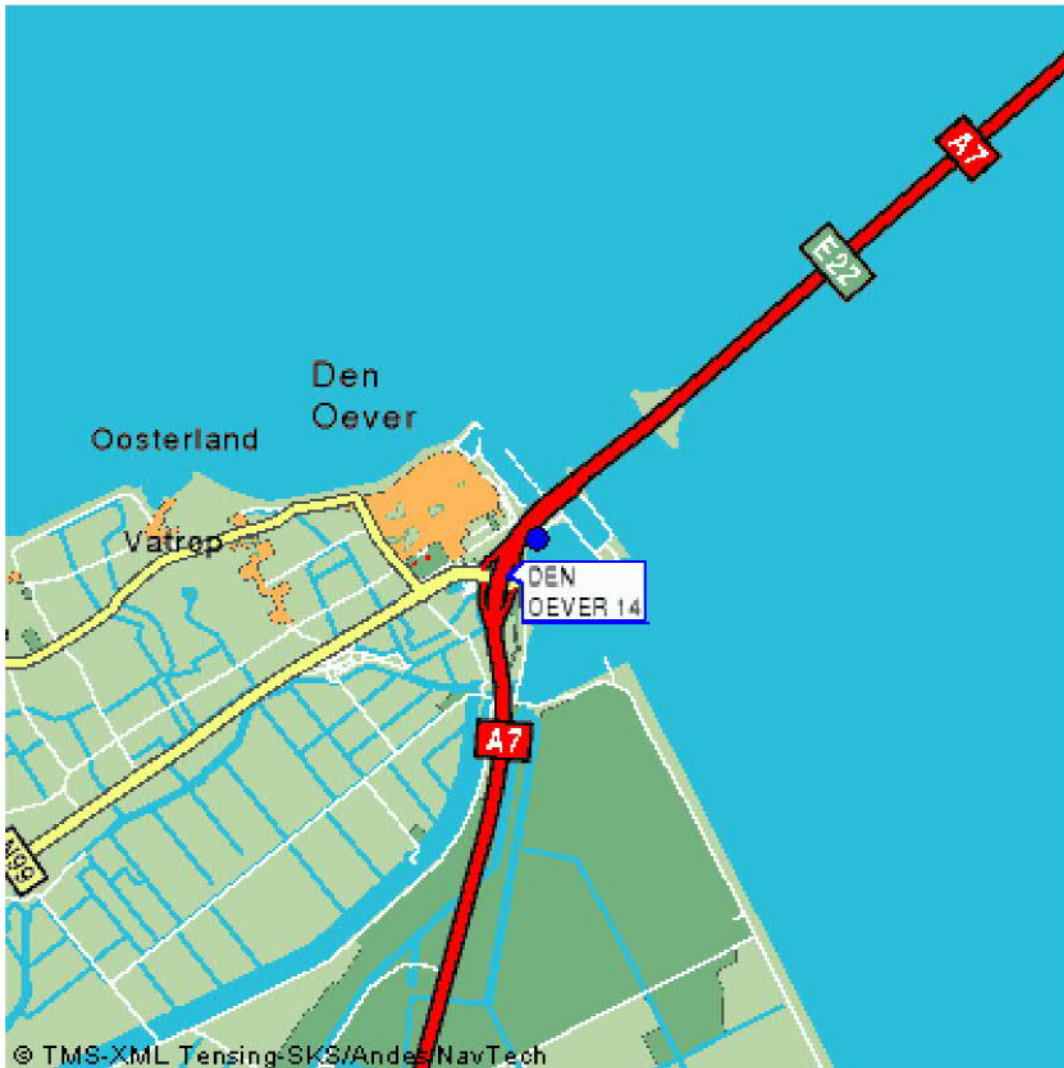


7. Gegevens van de locatie van herkomst

Grondbewerkingsinrichting:	--
Adres:	Zuiderhaven Den Oever
Postcode:	--
Plaats:	Den Oever
X-coördinaat:	131647
Y-coördinaat:	549453
Bodemlaag hoogte t.o.v. maaiveld:	-0,50
Omschrijving:	Ontgraven en terugplaatsen Klasse B specie. Bovenlaag wordt separaat ontgraven, wordt tijdelijk in beunbakken geplaatst waar na de sanering de Klasse B specie terug wordt geplaatst

Plattegrond

Plattegrond:



8. Wie is bevoegd gezag voor de toepassing

Bevoegd Gezag Type:	InspectieVerkeerEnWaterstaat
Bevoegd Gezag	
Naam:	Rijkswaterstaat IJsselmeergebied
Afdeling:	--
Adres:	Postbus 600
Postcode:	8200AP
Plaats:	LELYSTAD
Telefoonnummer:	0320-299002
Faxnummer:	0320-234300

9. Bodemfunctieklassie en bodemkwaliteitsklasse ter plaatse van de toepassing

Waterbodemfunctieklassie: Klasse B

10. Milieuhygiënische verklaringen

Milieuhygiënische verklaringen: Verklaring op basis van bodemonderzoek
Naam erkende uitvoerende instantie TAUW
Rapportnummer R003-4454608JNV-gdj-V02-NL d.d. 23-7-2009
--
Milieuhygiënische verklaringen: Nader waterbodemonderzoek zuiderhaven en Den Oever.pdf
Kwaliteitgegevens bestand: --

11. Fysische gegevens van de toe te passen grond of baggerspecie

Lutum-fractie: 2,70 % w/w
Organische stof gehalte: 5,41 % w/w
% Bodemvreemd materiaal (Afval): --
% Bodemvreemd materiaal (Puin): --

12. Kwaliteitsgegevens van de toe te passen grond of baggerspecie

Stof:	Gehalte:	Emissie:
arseen (As)	6 mg/kg ds	--
cadmium (Cd)	0,6 mg/kg ds	--
chrom (Cr)	16 mg/kg ds	--
koper (Cu)	16 mg/kg ds	--
kwik (Hg)	0,2 mg/kg ds	--
lood (Pb)	33 mg/kg ds	--
nikkel (Ni)	9 mg/kg ds	--
zink (Zn)	130 mg/kg ds	--

PAK's totaal (som 10)	9,55 mg/kg ds	--
Minerale olie C10 - C40	170 mg/kg ds	--
PCB's (som 7)	29,4 mg/kg ds	--

13. Status (Bevoegd Gezag)

Kenmerk Melder: 5078 CHI IKL

Opmerking melder:

--

Kenmerk bevoegd gezag: --

Naam behandelaar: --

Opmerking bevoegd gezag: --

Indicatie 'Volledig': Onbekend

Indicatie 'Goedgekeurd': Onbekend

Indicatie 'Ingetrokken door melder': Onbekend

Indicatie 'Partij is toegepast': Onbekend

Indicatie 'Administratief afgehandeld': Onbekend

Indicatie 'Toezicht houden in het veld': Onbekend

Indicatie 'Toezicht gehouden in het veld': Onbekend

Indicatie 'Bruikbaar voor bodemkwaliteitskaart': Onbekend

Melding besluit bodemkwaliteit

Meldingnummer: 87338.0
Melding gedaan op: 14-12-2012
Melding type: Toepassing partij
Melding gedaan door: Grontmij Nederland bv
[REDACTED]
0182 625500
midwest@grontmij.nl
Melding gedaan namens: N.v.t.
Status: Verzonden

1. Algemene gegevens van de toepasser / eigenaar

Naam Marina Muiderzand

Postadres IJmeerdijk 4
1361AA Almere

Telefoonnummer 0365369151

Faxnummer --

E-mailadres [REDACTED]

Contactpersoon

Naam [REDACTED]

Telefoonnummer 0365369151

Mobielnummer --

E-mailadres [REDACTED]

2. Algemene gegevens van de toepasser / uitvoerder

Naam Marina Muiderzand

Postadres IJmeerdijk 4
1361AA Almere

Telefoonnummer 0365369151

Faxnummer --

E-mailadres [REDACTED]

Contactpersoon

Naam [REDACTED]

Telefoonnummer 0365369151

Mobielnummer --

E-mailadres lkox@marinamuiderzand.nl

3. Beoogde toepassing bouwstoffen, grond of baggerspecie

Toegepast materiaal: Baggerspecie

Toepassingstype: Toepassing op landbodem volgens generiek toetsingskader

Toepassingsgebied: --

Tijdelijke opslag: Nee

4. Project details

Naam:	Baggerwerk Marina Muiderzand
Startdatum:	14-1-2013
Einddatum:	1-3-2013

5. Toepassing details

Toe te passen partij

Startdatum:	14-01-2013
Afrondingsdatum:	01-03-2013
Materiaal hoeveelheid:	6000 m ³

6. Adresgegevens van de toepassingslocatie

Adres:	Ijmeerdijk 4
Postcode:	1361AA
Plaats:	Almere
X-coördinaat:	137697
Y-coördinaat:	483405
Bodemlaag hoogte t.o.v. maaiveld:	--
Omschrijving:	De bagger afkomstig uit de haven van Marina Muiderzand wordt op het naastgelegen strand toegepast, nabij nummer 14 (jollenstrand) en 12 (zwemstrand) zoals op bijgevoegde link is te zien. http://www.marinamuiderzand.nl/plattegrond

Plattegrond

Plattegrond:

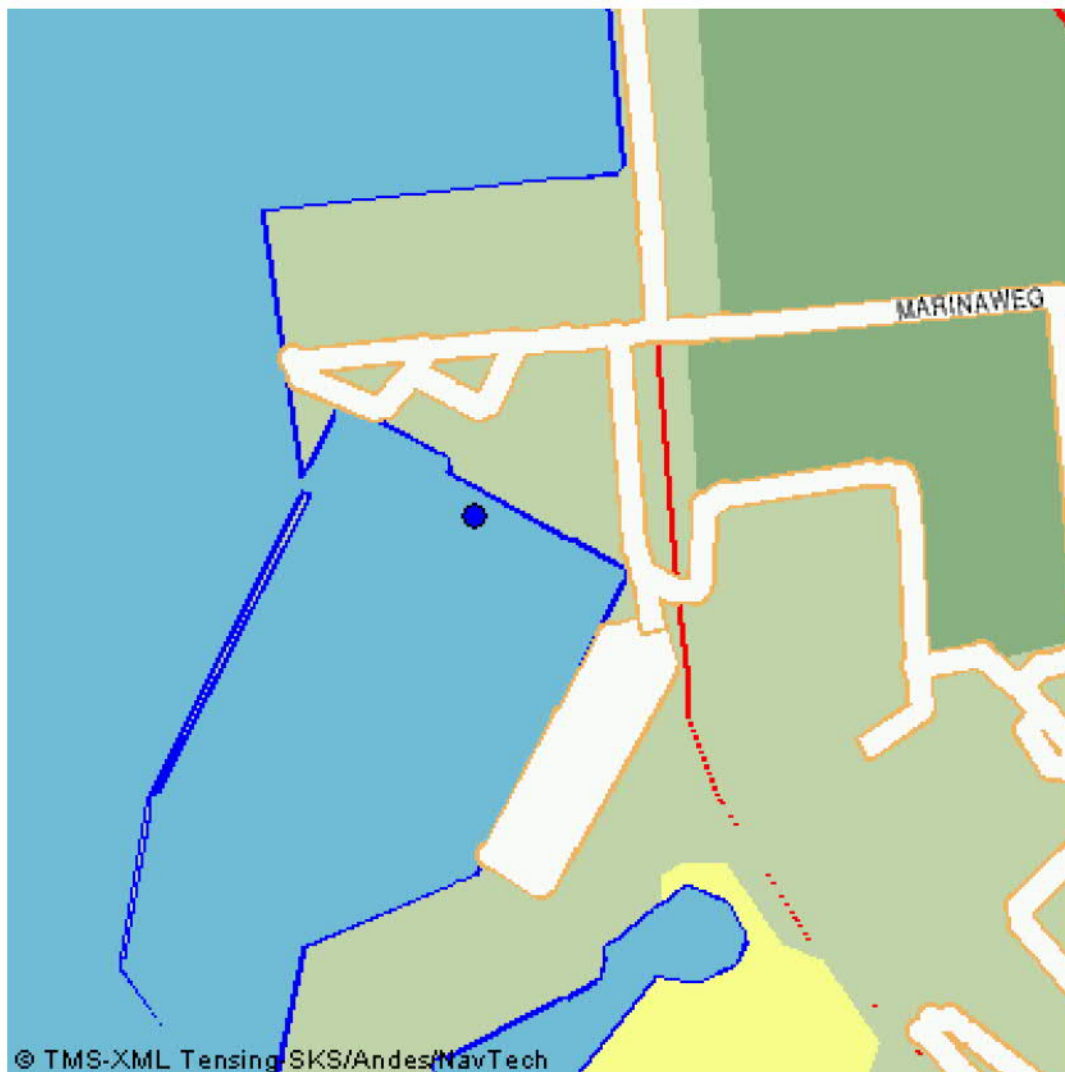


7. Gegevens van de locatie van herkomst

Grondbewerkingsinrichting:	--
Adres:	Ijmeerdijk 4
Postcode:	1361AA
Plaats:	Almere
X-coördinaat:	137691
Y-coördinaat:	483791
Bodemlaag hoogte t.o.v. maaiveld:	--
Omschrijving:	--

Plattegrond

Plattegrond:



8. Wie is bevoegd gezag voor de toepassing

Bevoegd Gezag Type:	Rijkswaterstaat
Bevoegd Gezag	
Naam:	Rijkswaterstaat IJsselmeergebied
Afdeling:	--
Adres:	Postbus 600
Postcode:	8200AP
Plaats:	LELYSTAD
Telefoonnummer:	0320-299002
Faxnummer:	0320-234300

9. Bodemfunctieklassering en bodemkwaliteitsklasse ter plaatse van de toepassing

Bodemfunctieklassering:	Landbouw / natuur (AW 2000)
Bodemkwaliteitsklasse:	Voldoet aan de achtergrondwaarden (AW 2000)

10. Milieuhygiënische verklaringen

Milieuhygiënische verklaringen:	Verklaring op basis van bodemonderzoek
Naam erkende uitvoerende instantie	Grontmij Nederland BV
Rapportnummer	322605-6 september 2012
	--
Kwaliteitgegevens bestand:	--

11. Fysische gegevens van de toe te passen grond of baggerspecie

Lutum-fractie:	--
Organische stof gehalte:	--
% Bodemvreemd materiaal (Afval):	--
% Bodemvreemd materiaal (Puin):	--

12. Kwaliteitsgegevens van de toe te passen grond of baggerspecie

Lutum-Stof:	Gehalte:	Emissie:
--	--	--

13. Status (Bevoegd Gezag)

Kenmerk Melder: 322605

Opmerking melder:

voor vragen en/of opmerkingen kunt u contact opnemen met de heer [REDACTED], telefoonnummer [REDACTED]

Kenmerk bevoegd gezag: --

Naam behandelaar: --

Opmerking bevoegd gezag: --

Indicatie 'Volledig': Onbekend

Indicatie 'Goedgekeurd': Onbekend

Indicatie 'Ingetrokken door melder': Onbekend

Indicatie 'Partij is toegepast': Onbekend

Indicatie 'Administratief afgehandeld': Onbekend

Indicatie 'Toezicht houden in het veld': Onbekend

Indicatie 'Toezicht gehouden in het veld': Onbekend

Indicatie 'Bruikbaar voor bodemkwaliteitskaart': Onbekend

Melding besluit bodemkwaliteit

Meldingnummer: 88591.0
Melding gedaan op: 20-12-2012
Melding type: Toepassing partij
Melding gedaan door: Aannemingsbedrijf De Jong en
Zoon Beheer B.V.
[REDACTED]
0345-684590
info@dejongbv.com
Melding gedaan namens: N.v.t.
Status: Verzonden

1. Algemene gegevens van de toepasser / eigenaar

Naam	Aannemingsbedrijf De Jong en Zoon Beesd B.V.
Postadres	Katijdeweg 20 4153RG Beesd
Telefoonnummer	0345-684590
Faxnummer	--
E-mailadres	[REDACTED]
Contactpersoon	
Naam	[REDACTED]
Telefoonnummer	0345-684590
Mobielnummer	--
E-mailadres	--

2. Algemene gegevens van de toepasser / uitvoerder

Naam	Aannemingsbedrijf De Jong en Zoon Beesd B.V.
Postadres	Katijdeweg 20 4153RG Beesd
Telefoonnummer	0345-684590
Faxnummer	--
E-mailadres	[REDACTED]
Contactpersoon	
Naam	[REDACTED]
Telefoonnummer	--
Mobielnummer	--
E-mailadres	--

3. Beoogde toepassing bouwstoffen, grond of baggerspecie

Toegepast materiaal:	Baggerspecie
Toepassingstype:	Toepassing in grootschalige bodemtoepassing
GBT Kern of Leeftlaag:	Kern

Toepassingsgebied: In / op de waterbodem in anaëroob milieu
Tijdelijke opslag: Nee

4. Project details

Naam: N.v.t.
Startdatum: --
Einddatum: --

5. Toepassing details

Toe te passen partij

Startdatum: 01-01-2013
Afrondingsdatum: 31-12-2013
Materiaal hoeveelheid: 150 m³

Toepassing

Laagdikte (m): --
Laagdikte volume (m³): --
Laagdikte beschrijving: --
Leeflaag dikte (m): --
Leeflaag volume (m³): --
Leeflaag beschrijving: --

Rapport

Naam organisatie die rapport geschreven heeft: --
Rapportnummer: --

6. Adresgegevens van de toepassingslocatie

Adres: --
Postcode: --
Plaats: IJsselmeer
X-coördinaat: 170388
Y-coördinaat: 534653
Bodemlaag hoogte t.o.v. maaiveld: --
Omschrijving: Oude vaargeul Amsterdam-Lemmer, zie bijgaande plattegrond

Plattegrond

Bijgevoegde plattegronden: Stortlocatie IJGWSD-20100037.pdf

7. Gegevens van de locatie van herkomst

Grondbewerkingsinrichting: --
Adres: --
Postcode: --
Plaats: Kornwerderzand
X-coördinaat: --
Y-coördinaat: --
Bodemlaag hoogte t.o.v. maaiveld: --
Omschrijving: Binnenhaven Kornwerderzand

Plattegrond

Bijgevoegde plattegronden: Schets Toegangseul Kornwerderzand.pdf

8. Wie is bevoegd gezag voor de toepassing

Bevoegd Gezag Type: Rijkswaterstaat

Bevoegd Gezag

Naam: Rijkswaterstaat IJsselmeergebied
Afdeling: --
Adres: Postbus 600
Postcode: 8200AP
Plaats: LELYSTAD
Telefoonnummer: 0320-299002
Faxnummer: 0320-234300

9. Bodemfunctieklaas en bodemkwaliteitsklaas ter plaatse van de toepassing

Waterbodemfunctieklaas: Klaas A

10. Milieuhygiënische verklaringen

Milieuhygiënische verklaringen: Partijkeuring
Naam Producent: MH Poly Consultants BV

Certificaatnummer	diverse
	--
Milieuhygiënische verklaringen:	Binnenhaven Kornwerderzand.pdf
Kwaliteitgegevens bestand:	--

11. Fysische gegevens van de toe te passen grond of baggerspecie

Lutum-fractie:	--
Organische stof gehalte:	--
% Bodemvreemd materiaal (Afval):	--
% Bodemvreemd materiaal (Puin):	--

12. Kwaliteitsgegevens van de toe te passen grond of baggerspecie

Lutum-Stof:	Gehalte:	Emissie:
--	--	--

13. Status (Bevoegd Gezag)

Kenmerk Melder:	--
Opmerking melder:	
Samenstelling partij zie bijlage	
Kenmerk bevoegd gezag:	--
Naam behandelaar:	--
Opmerking bevoegd gezag:	--
Indicatie 'Volledig':	Onbekend
Indicatie 'Goedgekeurd':	Onbekend
Indicatie 'Ingetrokken door melder':	Onbekend
Indicatie 'Partij is toegepast':	Onbekend
Indicatie 'Administratief afgehandeld':	Onbekend
Indicatie 'Toezicht houden in het veld':	Onbekend
Indicatie 'Toezicht gehouden in het veld':	Onbekend
Indicatie 'Bruikbaar voor bodemkwaliteitskaart':	Onbekend

Melding besluit bodemkwaliteit

Meldingnummer: 88591.1
Melding gedaan op: 21-12-2012
Melding type: Toepassing partij
Melding gedaan door: Aannemingsbedrijf De Jong en
Zoon Beheer B.V.
[REDACTED]
0345-684590
info@dejongbv.com
Melding gedaan namens: N.v.t.
Status: Verzonden

1. Algemene gegevens van de toepasser / eigenaar

Naam	Aannemingsbedrijf De Jong en Zoon Beesd B.V.
Postadres	Katijdeweg 20 4153RG Beesd
Telefoonnummer	0345-684590
Faxnummer	--
E-mailadres	[REDACTED]
Contactpersoon	
Naam	[REDACTED]
Telefoonnummer	0345-684590
Mobielnummer	--
E-mailadres	--

2. Algemene gegevens van de toepasser / uitvoerder

Naam	Aannemingsbedrijf De Jong en Zoon Beesd B.V.
Postadres	Katijdeweg 20 4153RG Beesd
Telefoonnummer	0345-684590
Faxnummer	--
E-mailadres	[REDACTED]
Contactpersoon	
Naam	[REDACTED]
Telefoonnummer	--
Mobielnummer	--
E-mailadres	--

3. Beoogde toepassing bouwstoffen, grond of baggerspecie

Toegepast materiaal:	Baggerspecie
Toepassingstype:	Toepassing in grootschalige bodemtoepassing
GBT Kern of Leeftlaag:	Kern

Toepassingsgebied: In / op de waterbodem in anaëroob milieu
Tijdelijke opslag: Nee

4. Project details

Naam: N.v.t.
Startdatum: --
Einddatum: --

5. Toepassing details

Toe te passen partij

Startdatum: 01-01-2013
Afrondingsdatum: 31-12-2013
Materiaal hoeveelheid: 1500 m³

Toepassing

Laagdikte (m): --
Laagdikte volume (m³): --
Laagdikte beschrijving: --
Leeflaag dikte (m): --
Leeflaag volume (m³): --
Leeflaag beschrijving: --

Rapport

Naam organisatie die rapport geschreven heeft: --
Rapportnummer: --

6. Adresgegevens van de toepassingslocatie

Adres: --
Postcode: --
Plaats: IJsselmeer
X-coördinaat: 170388
Y-coördinaat: 534653
Bodemlaag hoogte t.o.v. maaiveld: --
Omschrijving: Oude vaargeul Amsterdam-Lemmer, zie bijgaande plattegrond

Plattegrond

Bijgevoegde plattegronden: Stortlocatie IJGWSD-20100037.pdf

7. Gegevens van de locatie van herkomst

Grondbewerkingsinrichting: --
Adres: --
Postcode: --
Plaats: Kornwerderzand
X-coördinaat: --
Y-coördinaat: --
Bodemlaag hoogte t.o.v. maaiveld: --
Omschrijving: Binnenhaven Kornwerderzand

Plattegrond

Bijgevoegde plattegronden: Schets Toegangseul Kornwerderzand.pdf

8. Wie is bevoegd gezag voor de toepassing

Bevoegd Gezag Type: Rijkswaterstaat

Bevoegd Gezag

Naam: Rijkswaterstaat IJsselmeergebied
Afdeling: --
Adres: Postbus 600
Postcode: 8200AP
Plaats: LELYSTAD
Telefoonnummer: 0320-299002
Faxnummer: 0320-234300

9. Bodemfunctieklassie en bodemkwaliteitsklasse ter plaatse van de toepassing

Waterbodemfunctieklassie: Klasse A

10. Milieuhygiënische verklaringen

Milieuhygiënische verklaringen: Partijkeuring
Naam Producent: MH Poly Consultants BV

Certificaatnummer	diverse
	--
Milieuhygiënische verklaringen:	Binnenhaven Kornwerderzand.pdf
Kwaliteitgegevens bestand:	--

11. Fysische gegevens van de toe te passen grond of baggerspecie

Lutum-fractie:	--
Organische stof gehalte:	--
% Bodemvreemd materiaal (Afval):	--
% Bodemvreemd materiaal (Puin):	--

12. Kwaliteitsgegevens van de toe te passen grond of baggerspecie

Lutum-Stof:	Gehalte:	Emissie:
--	--	--

13. Status (Bevoegd Gezag)

Kenmerk Melder:	--
Opmerking melder:	
Samenstelling partij zie bijlage	
Kenmerk bevoegd gezag:	--
Naam behandelaar:	--
Opmerking bevoegd gezag:	--
Indicatie 'Volledig':	Onbekend
Indicatie 'Goedgekeurd':	Onbekend
Indicatie 'Ingetrokken door melder':	Onbekend
Indicatie 'Partij is toegepast':	Onbekend
Indicatie 'Administratief afgehandeld':	Onbekend
Indicatie 'Toezicht houden in het veld':	Onbekend
Indicatie 'Toezicht gehouden in het veld':	Onbekend
Indicatie 'Bruikbaar voor bodemkwaliteitskaart':	Onbekend

Melding besluit bodemkwaliteit

Meldingnummer: 88591.2
Melding gedaan op: 21-12-2012
Melding type: Toepassing partij
Melding gedaan door: Aannemingsbedrijf De Jong en
Zoon Beheer B.V.
[REDACTED]
0345-684590
info@dejongbv.com
Melding gedaan namens: N.v.t.
Status: Verzonden

1. Algemene gegevens van de toepasser / eigenaar

Naam	Aannemingsbedrijf De Jong en Zoon Beesd B.V.
Postadres	Katijdeweg 20 4153RG Beesd
Telefoonnummer	0345-684590
Faxnummer	--
E-mailadres	[REDACTED]
Contactpersoon	
Naam	[REDACTED]
Telefoonnummer	0345-684590
Mobielnummer	--
E-mailadres	--

2. Algemene gegevens van de toepasser / uitvoerder

Naam	Aannemingsbedrijf De Jong en Zoon Beesd B.V.
Postadres	Katijdeweg 20 4153RG Beesd
Telefoonnummer	0345-684590
Faxnummer	--
E-mailadres	[REDACTED]
Contactpersoon	
Naam	[REDACTED]
Telefoonnummer	--
Mobielnummer	--
E-mailadres	--

3. Beoogde toepassing bouwstoffen, grond of baggerspecie

Toegepast materiaal:	Baggerspecie
Toepassingstype:	Toepassing in grootschalige bodemtoepassing
GBT Kern of Leeflaag:	Kern

Toepassingsgebied:	In / op de waterbodem in anaëroob milieu
Tijdelijke opslag:	Nee

4. Project details

Naam:	N.v.t.
Startdatum:	--
Einddatum:	--

5. Toepassing details

Toe te passen partij

Startdatum:	01-01-2013
Afrondingsdatum:	31-12-2013
Materiaal hoeveelheid:	1500 m ³

Toepassing

Laagdikte (m):	--
Laagdikte volume (m³):	--
Laagdikte beschrijving:	--
Leeflaag dikte (m):	--
Leeflaag volume (m³):	--
Leeflaag beschrijving:	--

Rapport

Naam organisatie die rapport geschreven heeft:	--
Rapportnummer:	--

6. Adresgegevens van de toepassingslocatie

Adres:	--
Postcode:	--
Plaats:	IJsselmeer
X-coördinaat:	170388
Y-coördinaat:	534653
Bodemlaag hoogte t.o.v. maaiveld:	--
Omschrijving:	Oude vaargeul Amsterdam-Lemmer, zie bijgaande plattegrond

Plattegrond

Bijgevoegde plattegronden: Stortlocatie IJGWSD-20100037.pdf

7. Gegevens van de locatie van herkomst

Grondbewerkingsinrichting: --
Adres: --
Postcode: --
Plaats: Kornwerderzand
X-coördinaat: --
Y-coördinaat: --
Bodemlaag hoogte t.o.v. maaiveld: --
Omschrijving: Binnenhaven Kornwerderzand

Plattegrond

Bijgevoegde plattegronden: Schets Toegangseul Kornwerderzand.pdf

8. Wie is bevoegd gezag voor de toepassing

Bevoegd Gezag Type: Rijkswaterstaat

Bevoegd Gezag

Naam: Rijkswaterstaat IJsselmeergebied
Afdeling: --
Adres: Postbus 600
Postcode: 8200AP
Plaats: LELYSTAD
Telefoonnummer: 0320-299002
Faxnummer: 0320-234300

9. Bodemfunctieklaas en bodemkwaliteitsklaas ter plaatse van de toepassing

Waterbodemfunctieklaas: Klaas A

10. Milieuhygiënische verklaringen

Milieuhygiënische verklaringen: Partijkeuring
Naam Producent: MH Poly Consultants BV

Certificaatnummer	diverse
	--
Milieuhygiënische verklaringen:	Binnenhaven Kornwerderzand.pdf Bijlage Kornwerderzand W09.069.V14.pdf
Kwaliteitgegevens bestand:	--

11. Fysische gegevens van de toe te passen grond of baggerspecie

Lutum-fractie:	--
Organische stof gehalte:	--
% Bodemvreemd materiaal (Afval):	--
% Bodemvreemd materiaal (Puin):	--

12. Kwaliteitsgegevens van de toe te passen grond of baggerspecie

Lutum-Stof:	Gehalte:	Emissie:
--	--	--

13. Status (Bevoegd Gezag)

Kenmerk Melder:	--
Opmerking melder:	
Samenstelling partij zie bijlage	
Kenmerk bevoegd gezag:	--
Naam behandelaar:	--
Opmerking bevoegd gezag:	--
Indicatie 'Volledig':	Onbekend
Indicatie 'Goedgekeurd':	Onbekend
Indicatie 'Ingetrokken door melder':	Onbekend
Indicatie 'Partij is toegepast':	Onbekend
Indicatie 'Administratief afgehandeld':	Onbekend
Indicatie 'Toezicht houden in het veld':	Onbekend
Indicatie 'Toezicht gehouden in het veld':	Onbekend
Indicatie 'Bruikbaar voor	Onbekend

bodemkwaliteitskaart:

Melding besluit bodemkwaliteit

Meldingnummer: 88595.0
Melding gedaan op: 21-12-2012
Melding type: Toepassing partij
Melding gedaan door: Aannemingsbedrijf De Jong en
Zoon Beheer B.V.
[REDACTED]
0345-684590
info@dejongbv.com
Melding gedaan namens: N.v.t.
Status: Verzonden

1. Algemene gegevens van de toepasser / eigenaar

Naam	Aannemingsbedrijf De Jong en Zoon Beesd B.V.
Postadres	Katijdeweg 20 4153RG Beesd
Telefoonnummer	0345-684590
Faxnummer	--
E-mailadres	[REDACTED]
Contactpersoon	
Naam	[REDACTED]
Telefoonnummer	--
Mobielnummer	--
E-mailadres	--

2. Algemene gegevens van de toepasser / uitvoerder

Naam	Aannemingsbedrijf De Jong en Zoon Beesd B.V.
Postadres	Katijdeweg 20 4153RG Beesd
Telefoonnummer	0345-684590
Faxnummer	--
E-mailadres	[REDACTED]
Contactpersoon	
Naam	[REDACTED]
Telefoonnummer	--
Mobielnummer	--
E-mailadres	--

3. Beoogde toepassing bouwstoffen, grond of baggerspecie

Toegepast materiaal:	Baggerspecie
Toepassingstype:	Toepassing in grootschalige bodemtoepassing
GBT Kern of Leeftlaag:	Kern

Toepassingsgebied: In / op de waterbodem in anaëroob milieu
Tijdelijke opslag: Nee

4. Project details

Naam: N.v.t.
Startdatum: --
Einddatum: --

5. Toepassing details

Toe te passen partij

Startdatum: 01-01-2013
Afrondingsdatum: 31-12-2013
Materiaal hoeveelheid: 600 m³

Toepassing

Laagdikte (m): --
Laagdikte volume (m³): --
Laagdikte beschrijving: --
Leeflaag dikte (m): --
Leeflaag volume (m³): --
Leeflaag beschrijving: --

Rapport

Naam organisatie die rapport geschreven heeft: --
Rapportnummer: --

6. Adresgegevens van de toepassingslocatie

Adres: --
Postcode: --
Plaats: IJsselmeer
X-coördinaat: 170388
Y-coördinaat: 534653
Bodemlaag hoogte t.o.v. maaiveld: --
Omschrijving: Oude vaargeul Amsterdam-Lemmer

Plattegrond

Bijgevoegde plattegronden: Stortlocatie IJGWSD-20100037.pdf

7. Gegevens van de locatie van herkomst

Grondbewerkingsinrichting: --
Adres: --
Postcode: --
Plaats: Broekerhaven
X-coördinaat: --
Y-coördinaat: --
Bodemlaag hoogte t.o.v. maaiveld: --
Omschrijving: Toegangseucl Broekerhaven

Plattegrond

Bijgevoegde plattegronden: Schets Toegangseucl Broekerhaven.pdf

8. Wie is bevoegd gezag voor de toepassing

Bevoegd Gezag Type: Rijkswaterstaat

Bevoegd Gezag

Naam: Rijkswaterstaat IJsselmeergebied
Afdeling: --
Adres: Postbus 600
Postcode: 8200AP
Plaats: LELYSTAD
Telefoonnummer: 0320-299002
Faxnummer: 0320-234300

9. Bodemfunctieklaas en bodemkwaliteitsklaas ter plaatse van de toepassing

Waterbodemfunctieklaas: Klaas A

10. Milieuhygiënische verklaringen

Milieuhygiënische verklaringen: Partijkeuring
Naam Producent MH Poly Consultants BV
Certificaatnummer Diverse

Milieuhygiënische verklaringen:	--
	Bijlage Broekerhaven W09.069.V4.pdf
Kwaliteitgegevens bestand:	--

11. Fysische gegevens van de toe te passen grond of baggerspecie

Lutum-fractie:	--
Organische stof gehalte:	--
% Bodemvreemd materiaal (Afval):	--
% Bodemvreemd materiaal (Puin):	--

12. Kwaliteitsgegevens van de toe te passen grond of baggerspecie

Lutum-Stof:	Gehalte:	Emissie:
--	--	--

13. Status (Bevoegd Gezag)

Kenmerk Melder:	--
Opmerking melder:	
Samenstelling specie zie rapport	
Kenmerk bevoegd gezag:	--
Naam behandelaar:	--
Opmerking bevoegd gezag:	--
Indicatie 'Volledig':	Onbekend
Indicatie 'Goedgekeurd':	Onbekend
Indicatie 'Ingetrokken door melder':	Onbekend
Indicatie 'Partij is toegepast':	Onbekend
Indicatie 'Administratief afgehandeld':	Onbekend
Indicatie 'Toezicht houden in het veld':	Onbekend
Indicatie 'Toezicht gehouden in het veld':	Onbekend
Indicatie 'Bruikbaar voor bodemkwaliteitskaart':	Onbekend

Melding besluit bodemkwaliteit

Meldingnummer: 88595.1
Melding gedaan op: 21-12-2012
Melding type: Toepassing partij
Melding gedaan door: Aannemingsbedrijf De Jong en Zoon Beheer B.V.
██████████
0345-684590
info@dejongbv.com
Melding gedaan namens: N.v.t.
Status: Verzonden

1. Algemene gegevens van de toepasser / eigenaar

Naam	Aannemingsbedrijf De Jong en Zoon Beesd B.V.
Postadres	Katijdeweg 20 4153RG Beesd
Telefoonnummer	0345-684590
Faxnummer	--
E-mailadres	[REDACTED]
Contactpersoon	
Naam	[REDACTED]
Telefoonnummer	--
Mobielnummer	--
E-mailadres	--

2. Algemene gegevens van de toepasser / uitvoerder

Naam	Aannemingsbedrijf De Jong en Zoon Beesd B.V.
Postadres	Katijdeweg 20 4153RG Beesd
Telefoonnummer	0345-684590
Faxnummer	--
E-mailadres	[REDACTED]
Contactpersoon	
Naam	[REDACTED]
Telefoonnummer	--
Mobielnummer	--
E-mailadres	--

3. Beoogde toepassing bouwstoffen, grond of baggerspecie

Toegepast materiaal:	Baggerspecie
Toepassingstype:	Toepassing in grootschalige bodemtoepassing
GBT Kern of Leeftlaag:	Kern

Toepassingsgebied: In / op de waterbodem in anaëroob milieu
Tijdelijke opslag: Nee

4. Project details

Naam: N.v.t.
Startdatum: --
Einddatum: --

5. Toepassing details

Toe te passen partij

Startdatum: 01-01-2013
Afrondingsdatum: 31-12-2013
Materiaal hoeveelheid: 600 m³

Toepassing

Laagdikte (m): --
Laagdikte volume (m³): --
Laagdikte beschrijving: --
Leeflaag dikte (m): --
Leeflaag volume (m³): --
Leeflaag beschrijving: --

Rapport

Naam organisatie die rapport geschreven heeft: --
Rapportnummer: --

6. Adresgegevens van de toepassingslocatie

Adres: --
Postcode: --
Plaats: IJsselmeer
X-coördinaat: 170388
Y-coördinaat: 534653
Bodemlaag hoogte t.o.v. maaiveld: --
Omschrijving: Oude vaargeul Amsterdam-Lemmer

Plattegrond

Bijgevoegde plattegronden: Stortlocatie IJGWSD-20100037.pdf

7. Gegevens van de locatie van herkomst

Grondbewerkingsinrichting: --
Adres: --
Postcode: --
Plaats: Broekerhaven
X-coördinaat: --
Y-coördinaat: --
Bodemlaag hoogte t.o.v. maaiveld: --
Omschrijving: Toegangseuil Broekerhaven

Plattegrond

Bijgevoegde plattegronden: Schets Toegangseuil Broekerhaven.pdf

8. Wie is bevoegd gezag voor de toepassing

Bevoegd Gezag Type: Rijkswaterstaat

Bevoegd Gezag

Naam: Rijkswaterstaat IJsselmeergebied
Afdeling: --
Adres: Postbus 600
Postcode: 8200AP
Plaats: LELYSTAD
Telefoonnummer: 0320-299002
Faxnummer: 0320-234300

9. Bodemfunctieklassie en bodemkwaliteitsklasse ter plaatse van de toepassing

Waterbodemfunctieklassie: Klasse A

10. Milieuhygiënische verklaringen

Milieuhygiënische verklaringen: Partijkeuring
Naam Producent MH Poly Consultants BV
Certificaatnummer Diverse

	--
Milieuhygiënische verklaringen:	Bijlage Broekerhaven W09.069.V4.pdf Broekerhaven.pdf
Kwaliteitgegevens bestand:	--

11. Fysische gegevens van de toe te passen grond of baggerspecie

Lutum-fractie:	--
Organische stof gehalte:	--
% Bodemvreemd materiaal (Afval):	--
% Bodemvreemd materiaal (Puin):	--

12. Kwaliteitsgegevens van de toe te passen grond of baggerspecie

Lutum-Stof:	Gehalte:	Emissie:
--	--	--

13. Status (Bevoegd Gezag)

Kenmerk Melder:	--
Opmerking melder:	
Samenstelling specie zie rapport	
Kenmerk bevoegd gezag:	--
Naam behandelaar:	--
Opmerking bevoegd gezag:	--
Indicatie 'Volledig':	Onbekend
Indicatie 'Goedgekeurd':	Onbekend
Indicatie 'Ingetrokken door melder':	Onbekend
Indicatie 'Partij is toegepast':	Onbekend
Indicatie 'Administratief afgehandeld':	Onbekend
Indicatie 'Toezicht houden in het veld':	Onbekend
Indicatie 'Toezicht gehouden in het veld':	Onbekend
Indicatie 'Bruikbaar voor bodemkwaliteitskaart':	Onbekend

Melding besluit bodemkwaliteit

Meldingnummer: 88597.0
Melding gedaan op: 21-12-2012
Melding type: Toepassing partij
Melding gedaan door: Aannemingsbedrijf De Jong en Zoon Beheer B.V.

0345-684590
info@dejongbv.com
Melding gedaan namens: N.v.t.
Status: Verzonden

1. Algemene gegevens van de toepasser / eigenaar

Naam	Aannemingsbedrijf De Jong en Zoon Beesd B.V.
Postadres	Katijdeweg 20 4153RG Beesd
Telefoonnummer	0345-684590
Faxnummer	--
E-mailadres	[REDACTED]
Contactpersoon	
Naam	[REDACTED]
Telefoonnummer	--
Mobielnummer	--
E-mailadres	--

2. Algemene gegevens van de toepasser / uitvoerder

Naam	Aannemingsbedrijf De Jong en Zoon Beesd B.V.
Postadres	Katijdeweg 20 4153RG Beesd
Telefoonnummer	0345-684590
Faxnummer	--
E-mailadres	[REDACTED]
Contactpersoon	
Naam	[REDACTED]
Telefoonnummer	--
Mobielnummer	--
E-mailadres	--

3. Beoogde toepassing bouwstoffen, grond of baggerspecie

Toegepast materiaal:	Baggerspecie
Toepassingstype:	Toepassing in grootschalige bodemtoepassing
GBT Kern of Leeftlaag:	Kern

Toepassingsgebied: In / op de waterbodem in anaëroob milieu
Tijdelijke opslag: Nee

4. Project details

Naam: N.v.t.
Startdatum: --
Einddatum: --

5. Toepassing details

Toe te passen partij

Startdatum: 01-01-2013
Afrondingsdatum: 31-12-2013
Materiaal hoeveelheid: 1300 m³

Toepassing

Laagdikte (m): --
Laagdikte volume (m³): --
Laagdikte beschrijving: --
Leeflaag dikte (m): --
Leeflaag volume (m³): --
Leeflaag beschrijving: --

Rapport

Naam organisatie die rapport geschreven heeft: --
Rapportnummer: --

6. Adresgegevens van de toepassingslocatie

Adres: --
Postcode: --
Plaats: IJsselmeer
X-coördinaat: 170388
Y-coördinaat: 534653
Bodemlaag hoogte t.o.v. maaiveld: --
Omschrijving: Oude vaargeul Amsterdam-Lemmer zie schets

Plattegrond

Bijgevoegde plattegronden: Stortlocatie IJGWSD-20100037.pdf

7. Gegevens van de locatie van herkomst

Grondbewerkingsinrichting: --
Adres: --
Postcode: --
Plaats: Edam
X-coördinaat: --
Y-coördinaat: --
Bodemlaag hoogte t.o.v. maaiveld: --
Omschrijving: Toegangsgeul Edam

Plattegrond

Bijgevoegde plattegronden: Schets Edam.pdf

8. Wie is bevoegd gezag voor de toepassing

Bevoegd Gezag Type: Rijkswaterstaat

Bevoegd Gezag

Naam: Rijkswaterstaat IJsselmeergebied
Afdeling: --
Adres: Postbus 600
Postcode: 8200AP
Plaats: LELYSTAD
Telefoonnummer: 0320-299002
Faxnummer: 0320-234300

9. Bodemfunctieklassering en bodemkwaliteitsklasse ter plaatse van de toepassing

Waterbodemfunctieklassering: Klasse A

10. Milieuhygiënische verklaringen

Milieuhygiënische verklaringen: Partijkeuring
Naam Producent: MH Poly Consultants BV

Certificaatnummer	diverse
	--
Milieuhygiënische verklaringen:	Vaargeul Edam.pdf
Kwaliteitgegevens bestand:	--

11. Fysische gegevens van de toe te passen grond of baggerspecie

Lutum-fractie:	--
Organische stof gehalte:	--
% Bodemvreemd materiaal (Afval):	--
% Bodemvreemd materiaal (Puin):	--

12. Kwaliteitsgegevens van de toe te passen grond of baggerspecie

Lutum-Stof:	Gehalte:	Emissie:
--	--	--

13. Status (Bevoegd Gezag)

Kenmerk Melder:	--
Opmerking melder:	
Samenstelling specie zie bijlage	
Kenmerk bevoegd gezag:	--
Naam behandelaar:	--
Opmerking bevoegd gezag:	--
Indicatie 'Volledig':	Onbekend
Indicatie 'Goedgekeurd':	Onbekend
Indicatie 'Ingetrokken door melder':	Onbekend
Indicatie 'Partij is toegepast':	Onbekend
Indicatie 'Administratief afgehandeld':	Onbekend
Indicatie 'Toezicht houden in het veld':	Onbekend
Indicatie 'Toezicht gehouden in het veld':	Onbekend
Indicatie 'Bruikbaar voor bodemkwaliteitskaart':	Onbekend

Melding besluit bodemkwaliteit

Meldingnummer: 88597.1
Melding gedaan op: 21-12-2012
Melding type: Toepassing partij
Melding gedaan door: Aannemingsbedrijf De Jong en Zoon Beheer B.V.
██████████
0345-684590
info@dejongbv.com
Melding gedaan namens: N.v.t.
Status: Verzonden

1. Algemene gegevens van de toepasser / eigenaar

Naam	Aannemingsbedrijf De Jong en Zoon Beesd B.V.
Postadres	Katijdeweg 20 4153RG Beesd
Telefoonnummer	0345-684590
Faxnummer	--
E-mailadres	[REDACTED]
Contactpersoon	
Naam	[REDACTED]
Telefoonnummer	--
Mobielnummer	--
E-mailadres	--

2. Algemene gegevens van de toepasser / uitvoerder

Naam	Aannemingsbedrijf De Jong en Zoon Beesd B.V.
Postadres	Katijdeweg 20 4153RG Beesd
Telefoonnummer	0345-684590
Faxnummer	--
E-mailadres	[REDACTED]
Contactpersoon	
Naam	[REDACTED]
Telefoonnummer	--
Mobielnummer	--
E-mailadres	--

3. Beoogde toepassing bouwstoffen, grond of baggerspecie

Toegepast materiaal:	Baggerspecie
Toepassingstype:	Toepassing in grootschalige bodemtoepassing
GBT Kern of Leeflaag:	Kern

Toepassingsgebied: In / op de waterbodem in anaëroob milieu
Tijdelijke opslag: Nee

4. Project details

Naam: N.v.t.
Startdatum: --
Einddatum: --

5. Toepassing details

Toe te passen partij

Startdatum: 01-01-2013
Afrondingsdatum: 31-12-2013
Materiaal hoeveelheid: 1300 m³

Toepassing

Laagdikte (m): --
Laagdikte volume (m³): --
Laagdikte beschrijving: --
Leeflaag dikte (m): --
Leeflaag volume (m³): --
Leeflaag beschrijving: --

Rapport

Naam organisatie die rapport geschreven heeft: --
Rapportnummer: --

6. Adresgegevens van de toepassingslocatie

Adres: --
Postcode: --
Plaats: IJsselmeer
X-coördinaat: 170388
Y-coördinaat: 534653
Bodemlaag hoogte t.o.v. maaiveld: --
Omschrijving: Oude vaargeul Amsterdam-Lemmer zie schets

Plattegrond

Bijgevoegde plattegronden: Stortlocatie IJGWSD-20100037.pdf

7. Gegevens van de locatie van herkomst

Grondbewerkingsinrichting: --
Adres: --
Postcode: --
Plaats: Edam
X-coördinaat: --
Y-coördinaat: --
Bodemlaag hoogte t.o.v. maaiveld: --
Omschrijving: Toegangsgeul Edam

Plattegrond

Bijgevoegde plattegronden: Schets Edam.pdf

8. Wie is bevoegd gezag voor de toepassing

Bevoegd Gezag Type: Rijkswaterstaat

Bevoegd Gezag

Naam: Rijkswaterstaat IJsselmeergebied
Afdeling: --
Adres: Postbus 600
Postcode: 8200AP
Plaats: LELYSTAD
Telefoonnummer: 0320-299002
Faxnummer: 0320-234300

9. Bodemfunctieklaas en bodemkwaliteitsklaas ter plaatse van de toepassing

Waterbodemfunctieklaas: Klaas A

10. Milieuhygiënische verklaringen

Milieuhygiënische verklaringen: Partijkeuring
Naam Producent: MH Poly Consultants BV

Certificaatnummer	diverse
	--
Milieuhygiënische verklaringen:	Vaargeul Edam.pdf
	Bijlage Edam W09.069.V5.pdf
Kwaliteitgegevens bestand:	--

11. Fysische gegevens van de toe te passen grond of baggerspecie

Lutum-fractie:	--
Organische stof gehalte:	--
% Bodemvreemd materiaal (Afval):	--
% Bodemvreemd materiaal (Puin):	--

12. Kwaliteitsgegevens van de toe te passen grond of baggerspecie

Lutum-Stof:	Gehalte:	Emissie:
--	--	--

13. Status (Bevoegd Gezag)

Kenmerk Melder:	--
Opmerking melder:	
Samenstelling specie zie bijlage	
Kenmerk bevoegd gezag:	--
Naam behandelaar:	--
Opmerking bevoegd gezag:	--
Indicatie 'Volledig':	Onbekend
Indicatie 'Goedgekeurd':	Onbekend
Indicatie 'Ingetrokken door melder':	Onbekend
Indicatie 'Partij is toegepast':	Onbekend
Indicatie 'Administratief afgehandeld':	Onbekend
Indicatie 'Toezicht houden in het veld':	Onbekend
Indicatie 'Toezicht gehouden in het veld':	Onbekend
Indicatie 'Bruikbaar voor	Onbekend

bodemkwaliteitskaart:

Melding besluit bodemkwaliteit

Meldingnummer: 88598.0
Melding gedaan op: 21-12-2012
Melding type: Toepassing partij
Melding gedaan door: Aannemingsbedrijf De Jong en
Zoon Beheer B.V.

0345-684590
info@dejongbv.com
Melding gedaan namens: N.v.t.
Status: Verzonden

1. Algemene gegevens van de toepasser / eigenaar

Naam	Aannemingsbedrijf De Jong en Zoon Beesd B.V.
Postadres	Katijdeweg 20 4153RG Beesd
Telefoonnummer	0345-684590
Faxnummer	--
E-mailadres	[REDACTED]
Contactpersoon	
Naam	[REDACTED]
Telefoonnummer	--
Mobielnummer	--
E-mailadres	--

2. Algemene gegevens van de toepasser / uitvoerder

Naam	Aannemingsbedrijf De Jong en Zoon Beesd B.V.
Postadres	Katijdeweg 20 4153RG Beesd
Telefoonnummer	0345-684590
Faxnummer	--
E-mailadres	[REDACTED]
Contactpersoon	
Naam	[REDACTED]
Telefoonnummer	--
Mobielnummer	--
E-mailadres	--

3. Beoogde toepassing bouwstoffen, grond of baggerspecie

Toegepast materiaal:	Baggerspecie
Toepassingstype:	Toepassing in grootschalige bodemtoepassing
GBT Kern of Leeftlaag:	Kern

Toepassingsgebied: In / op de waterbodem in anaëroob milieu
Tijdelijke opslag: Nee

4. Project details

Naam: N.v.t.
Startdatum: --
Einddatum: --

5. Toepassing details

Toe te passen partij

Startdatum: 01-01-2013
Afrondingsdatum: 31-12-2013
Materiaal hoeveelheid: 1500 m³

Toepassing

Laagdikte (m): --
Laagdikte volume (m³): --
Laagdikte beschrijving: --
Leeflaag dikte (m): --
Leeflaag volume (m³): --
Leeflaag beschrijving: --

Rapport

Naam organisatie die rapport geschreven heeft: --
Rapportnummer: --

6. Adresgegevens van de toepassingslocatie

Adres: --
Postcode: --
Plaats: IJsselmeer
X-coördinaat: 170388
Y-coördinaat: 534653
Bodemlaag hoogte t.o.v. maaiveld: --
Omschrijving: Oude vaargeul Amsterdam-Lemmer zie schets

Plattegrond

Bijgevoegde plattegronden: Stortlocatie IJGWSD-20100037.pdf

7. Gegevens van de locatie van herkomst

Grondbewerkingsinrichting: --
Adres: --
Postcode: --
Plaats: Binnenhaven Den Oever
X-coördinaat: --
Y-coördinaat: --
Bodemlaag hoogte t.o.v. maaiveld: --
Omschrijving: --

Plattegrond

Bijgevoegde plattegronden: Schets Toegangseul Den Oever.pdf

8. Wie is bevoegd gezag voor de toepassing

Bevoegd Gezag Type: Rijkswaterstaat

Bevoegd Gezag

Naam: Rijkswaterstaat IJsselmeergebied
Afdeling: --
Adres: Postbus 600
Postcode: 8200AP
Plaats: LELYSTAD
Telefoonnummer: 0320-299002
Faxnummer: 0320-234300

9. Bodemfunctieklaas en bodemkwaliteitsklaas ter plaatse van de toepassing

Waterbodemfunctieklaas: Anders

10. Milieuhygiënische verklaringen

Milieuhygiënische verklaringen: Partijkeuring
Naam Producent: MH Poly Consultants BV

Certificaatnummer	Diverse
	--
Milieuhygiënische verklaringen:	Binnenhaven Den Oever.pdf
Kwaliteitgegevens bestand:	--

11. Fysische gegevens van de toe te passen grond of baggerspecie

Lutum-fractie:	--
Organische stof gehalte:	--
% Bodemvreemd materiaal (Afval):	--
% Bodemvreemd materiaal (Puin):	--

12. Kwaliteitsgegevens van de toe te passen grond of baggerspecie

Lutum-Stof:	Gehalte:	Emissie:
--	--	--

13. Status (Bevoegd Gezag)

Kenmerk Melder: --

Opmerking melder:

Samenstelling specie zie rapport.

Het betreft een hoeveelheid ca. 1000 m3 klasse A en een hoeveelheid ca. 500 m3 klasse B. De stortlocatie voor klasse A is Oude vaargeul Amsterdam-Lemmer, voor klasse B. eveneens. Deze locatie heeft aparte vakken voor de verschillende kwaliteiten A en B zodat de klassen gescheiden worden ontgraven en gestort.

Kenmerk bevoegd gezag:	--
Naam behandelaar:	--
Opmerking bevoegd gezag:	--
Indicatie 'Volledig':	Onbekend
Indicatie 'Goedgekeurd':	Onbekend
Indicatie 'Ingetrokken door melder':	Onbekend
Indicatie 'Partij is toegepast':	Onbekend
Indicatie 'Administratief afgehandeld':	Onbekend
Indicatie 'Toezicht houden in het veld':	Onbekend
Indicatie 'Toezicht gehouden in het	Onbekend

veld':

**Indicatie 'Bruikbaar voor
bodemkwaliteitskaart':**

Onbekend

Melding besluit bodemkwaliteit

Meldingnummer: 88598.1
Melding gedaan op: 21-12-2012
Melding type: Toepassing partij
Melding gedaan door: Aannemingsbedrijf De Jong en Zoon Beheer B.V.
██████████
0345-684590
info@dejongbv.com
Melding gedaan namens: N.v.t.
Status: Verzonden

1. Algemene gegevens van de toepasser / eigenaar

Naam	Aannemingsbedrijf De Jong en Zoon Beesd B.V.
Postadres	Katijdeweg 20 4153RG Beesd
Telefoonnummer	0345-684590
Faxnummer	--
E-mailadres	[REDACTED]
Contactpersoon	
Naam	[REDACTED]
Telefoonnummer	--
Mobielnummer	--
E-mailadres	--

2. Algemene gegevens van de toepasser / uitvoerder

Naam	Aannemingsbedrijf De Jong en Zoon Beesd B.V.
Postadres	Katijdeweg 20 4153RG Beesd
Telefoonnummer	0345-684590
Faxnummer	--
E-mailadres	[REDACTED]
Contactpersoon	
Naam	[REDACTED]
Telefoonnummer	--
Mobielnummer	--
E-mailadres	--

3. Beoogde toepassing bouwstoffen, grond of baggerspecie

Toegepast materiaal:	Baggerspecie
Toepassingstype:	Toepassing in grootschalige bodemtoepassing
GBT Kern of Leeflaag:	Kern

Toepassingsgebied: In / op de waterbodem in anaëroob milieu
Tijdelijke opslag: Nee

4. Project details

Naam: N.v.t.
Startdatum: --
Einddatum: --

5. Toepassing details

Toe te passen partij

Startdatum: 01-01-2013
Afrondingsdatum: 31-12-2013
Materiaal hoeveelheid: 1500 m³

Toepassing

Laagdikte (m): --
Laagdikte volume (m³): --
Laagdikte beschrijving: --
Leeflaag dikte (m): --
Leeflaag volume (m³): --
Leeflaag beschrijving: --

Rapport

Naam organisatie die rapport geschreven heeft: --
Rapportnummer: --

6. Adresgegevens van de toepassingslocatie

Adres: --
Postcode: --
Plaats: IJsselmeer
X-coördinaat: 170388
Y-coördinaat: 534653
Bodemlaag hoogte t.o.v. maaiveld: --
Omschrijving: Oude vaargeul Amsterdam-Lemmer zie schets

Plattegrond

Bijgevoegde plattegronden: Stortlocatie IJGWSD-20100037.pdf

7. Gegevens van de locatie van herkomst

Grondbewerkingsinrichting: --
Adres: --
Postcode: --
Plaats: Binnenhaven Den Oever
X-coördinaat: --
Y-coördinaat: --
Bodemlaag hoogte t.o.v. maaiveld: --
Omschrijving: --

Plattegrond

Bijgevoegde plattegronden: Schets Toegangseul Den Oever.pdf

8. Wie is bevoegd gezag voor de toepassing

Bevoegd Gezag Type: Rijkswaterstaat

Bevoegd Gezag

Naam: Rijkswaterstaat IJsselmeergebied
Afdeling: --
Adres: Postbus 600
Postcode: 8200AP
Plaats: LELYSTAD
Telefoonnummer: 0320-299002
Faxnummer: 0320-234300

9. Bodemfunctieklassie en bodemkwaliteitsklasse ter plaatse van de toepassing

Waterbodemfunctieklassie: Anders

10. Milieuhygiënische verklaringen

Milieuhygiënische verklaringen: Partijkeuring
Naam Producent: MH Poly Consultants BV

Certificaatnummer	Diverse
	--
Milieuhygiënische verklaringen:	Binnenhaven Den Oever.pdf
	Bijlage Den Oever W09.069.V1.pdf
Kwaliteitgegevens bestand:	--

11. Fysische gegevens van de toe te passen grond of baggerspecie

Lutum-fractie:	--
Organische stof gehalte:	--
% Bodemvreemd materiaal (Afval):	--
% Bodemvreemd materiaal (Puin):	--

12. Kwaliteitsgegevens van de toe te passen grond of baggerspecie

Lutum-Stof:	Gehalte:	Emissie:
--	--	--

13. Status (Bevoegd Gezag)

Kenmerk Melder: --

Opmerking melder:

Samenstelling specie zie rapport.

Het betreft een hoeveelheid ca. 1000 m3 klasse A en een hoeveelheid ca. 500 m3 klasse B. De stortlocatie voor klasse A is Oude vaargeul Amsterdam-Lemmer, voor klasse B. eveneens. Deze locatie heeft aparte vakken voor de verschillende kwaliteiten A en B zodat de klassen gescheiden worden ontgraven en gestort.

Kenmerk bevoegd gezag: --

Naam behandelaar: --

Opmerking bevoegd gezag: --

Indicatie 'Volledig': Onbekend

Indicatie 'Goedgekeurd': Onbekend

Indicatie 'Ingetrokken door melder': Onbekend

Indicatie 'Partij is toegepast': Onbekend

Indicatie 'Administratief afgehandeld': Onbekend

Indicatie 'Toezicht houden in het veld': Onbekend

Indicatie 'Toezicht gehouden in het veld': Onbekend

Indicatie 'Bruikbaar voor bodemkwaliteitskaart': Onbekend