

Melding besluit bodemkwaliteit

Meldingnummer: 111151.0
Melding gedaan op: 06-06-2013
Melding type: Toepassing partij
Melding gedaan door: Boskalis B.V.

010-2888777
nederland@boskalis.nl

Melding gedaan namens: N.v.t.
Status: Verzonden

1. Algemene gegevens van de toepasser / eigenaar

Naam Boskalis 4 maatregelen Nederrijn
Postadres Veerweg 1
6668lj Randwijk
Telefoonnummer 0488-491999
Faxnummer --
E-mailadres info-nederrijn@boskalis.nl
Contactpersoon
Naam De heer [REDACTED]
Telefoonnummer [REDACTED]
Mobielnummer [REDACTED]
E-mailadres [REDACTED]@boskalis.com

2. Algemene gegevens van de toepasser / uitvoerder

Naam Boskalis 4 maatregelen Nederrijn
Postadres Veerweg 1
6668lj Randwijk
Telefoonnummer 0488-491999
Faxnummer --
E-mailadres info-nederrijn@boskalis.nl
Contactpersoon
Naam De heer [REDACTED]
Telefoonnummer [REDACTED]
Mobielnummer [REDACTED]
E-mailadres [REDACTED]@boskalis.com

3. Beoogde toepassing bouwstoffen, grond of baggerspecie

Toegepast materiaal: Grond
Toepassingstype: Toepassing in grootschalige bodemtoepassing
GBT Kern of Leeflaag: Kern
Toepassingsgebied: In / op de waterbodem in aëroob milieu
Tijdelijke opslag: Nee

4. Project details

Naam:	4 maatregelen Nederrijn Elst
Startdatum:	1-1-2013
Einddatum:	20-12-2013

5. Toepassing details

Toe te passen partij

Startdatum:	14-06-2013
Afrondingsdatum:	30-09-2013
Materiaal hoeveelheid:	1998 ton

Toepassing

Laagdikte (m):	--
Laagdikte volume (m³):	--
Laagdikte beschrijving:	GBT KERN
Leeflaag dikte (m):	--
Leeflaag volume (m³):	--
Leeflaag beschrijving:	--

Rapport

Naam organisatie die rapport geschreven heeft:	--
Rapportnummer:	--

6. Adresgegevens van de toepassingslocatie

Adres:	--
Postcode:	--
Plaats:	Creil
X-coördinaat:	168733
Y-coördinaat:	530819
Bodemlaag hoogte t.o.v. maaiveld:	--
Omschrijving:	Toegepast in scheepvaartveiligheidsvoorziening in Urk .Dit betreft een grootschalige bodemtoepassing.

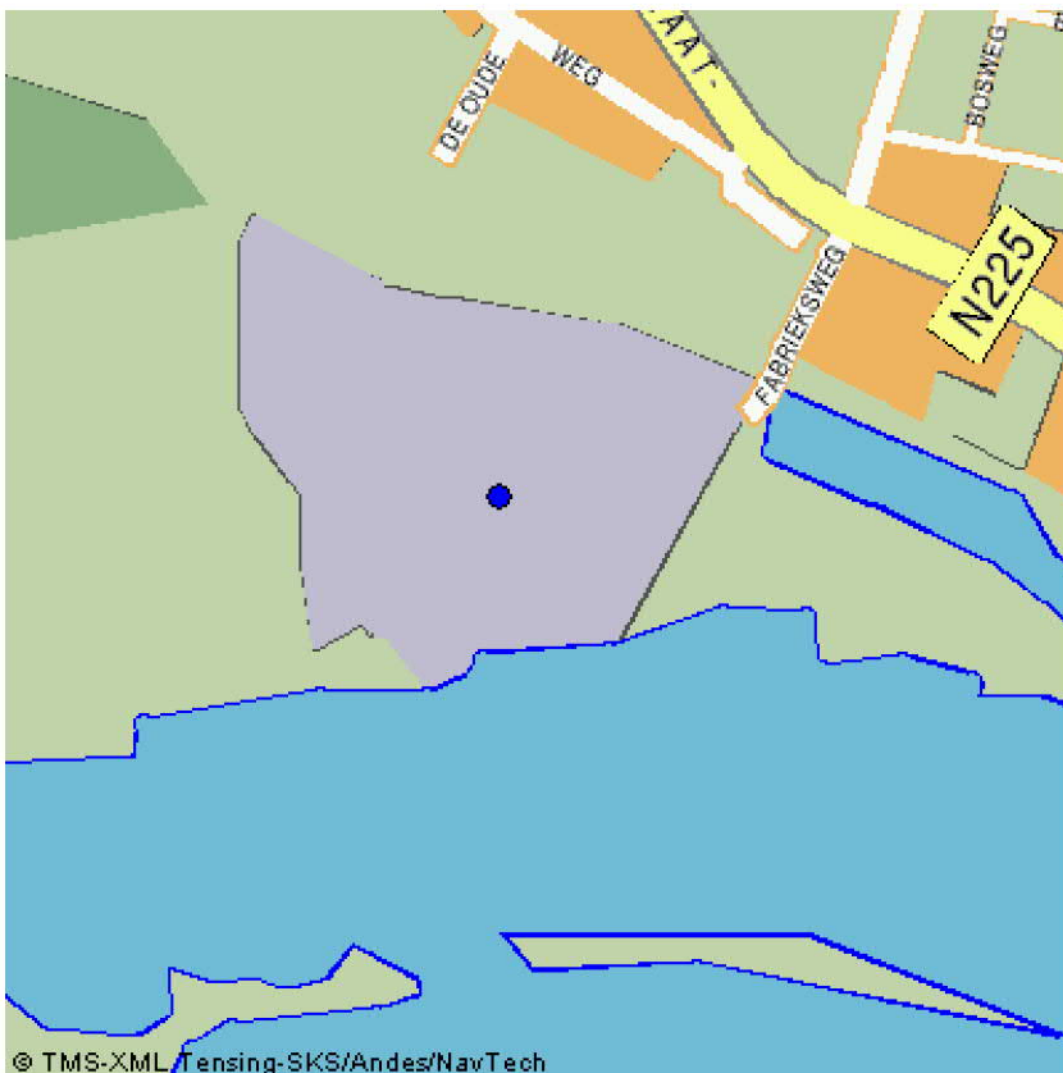
Plattegrond

7. Gegevens van de locatie van herkomst

Grondbewerkingsinrichting:	--
Adres:	Fabrieksweg 4
Postcode:	3922GA
Plaats:	Elst (Utr)
X-coördinaat:	161430
Y-coördinaat:	444167
Bodemlaag hoogte t.o.v. maaiveld:	--
Omschrijving:	Het betreft vrijgekomen materialen bij het ontgraven van een terrein. De partij is gezeefd.

Plattegrond

Plattegrond:



8. Wie is bevoegd gezag voor de toepassing

Bevoegd Gezag Type:	Rijkswaterstaat
Bevoegd Gezag	
Naam:	Rijkswaterstaat IJsselmeergebied
Afdeling:	--
Adres:	Postbus 600
Postcode:	8200AP
Plaats:	LELYSTAD
Telefoonnummer:	0320-299002
Faxnummer:	0320-234300

9. Bodemfunctieklassse en bodemkwaliteitsklasse ter plaatse van de toepassing

Waterbodemfunctieklassse:	Anders
----------------------------------	--------

10. Milieuhygiënische verklaringen

Milieuhygiënische verklaringen:	Partijkeuring
Naam Producent	Certicon Kwaliteitskeuringen B.V., Veldwerkbureau
Certificaatnummer	K14093/10 --
Milieuhygiënische verklaringen:	pdf rapportage P2013-0915.pdf
Kwaliteitgegevens bestand:	--

11. Fysische gegevens van de toe te passen grond of baggerspecie

Lutum-fractie:	--
Organische stof gehalte:	--
% Bodemvreemd materiaal (Afval):	--
% Bodemvreemd materiaal (Puin):	--

12. Kwaliteitsgegevens van de toe te passen grond of baggerspecie

Lutum-Stof:	Gehalte:	Emissie:
--	--	--

13. Status (Bevoegd Gezag)

Kenmerk Melder: BBK-melding Elst depot 24 fijnefractie

Opmerking melder:

--

Kenmerk bevoegd gezag: --

Naam behandelaar: --

Opmerking bevoegd gezag: --

Indicatie 'Volledig': Onbekend

Indicatie 'Goedgekeurd': Onbekend

Indicatie 'Ingetrokken door melder': Onbekend

Indicatie 'Partij is toegepast': Onbekend

Indicatie 'Administratief afgehandeld': Onbekend

Indicatie 'Toezicht houden in het veld': Onbekend

Indicatie 'Toezicht gehouden in het veld': Onbekend

Indicatie 'Bruikbaar voor bodemkwaliteitskaart': Onbekend

Melding besluit bodemkwaliteit

Meldingnummer: 111835.0
Melding gedaan op: 14-06-2013
Melding type: Toepassing partij
Melding gedaan door: De Vries & van de Wiel
[REDACTED]
0224 211 211
info@vw-deme.nl
Melding gedaan namens: N.v.t.
Status: Verzonden

1. Algemene gegevens van de toepasser / eigenaar

Naam Rijkswaterstaat IJsselmeergebied
Postadres Zuiderwagenplein 2
8224AD Lelystad
Telefoonnummer 0320299111
Faxnummer --
E-mailadres --
Contactpersoon
Naam De heer [REDACTED]
Telefoonnummer --
Mobielnummer --
E-mailadres [REDACTED]@rws.nl

2. Algemene gegevens van de toepasser / uitvoerder

Naam aanm. de Vries & van de Wiel bv
Postadres Postbus 218
1740AE Schagen
Telefoonnummer 0224211211
Faxnummer 0224211299
E-mailadres [REDACTED]@vw-deme.nl
Contactpersoon
Naam De heer [REDACTED]
Telefoonnummer --
Mobielnummer [REDACTED]
E-mailadres [REDACTED]@rws.nl

3. Beoogde toepassing bouwstoffen, grond of baggerspecie

Toegepast materiaal: Baggerspecie
Toepassingstype: Toepassing op natte bodem volgens generiek toetsingskader
Toepassingsgebied: --
Tijdelijke opslag: Nee

4. Project details

Naam: VW4844 - Waterproeftuin 2
Startdatum: 24-6-2013
Einddatum: 1-9-2013

5. Toepassing details

Toe te passen partij

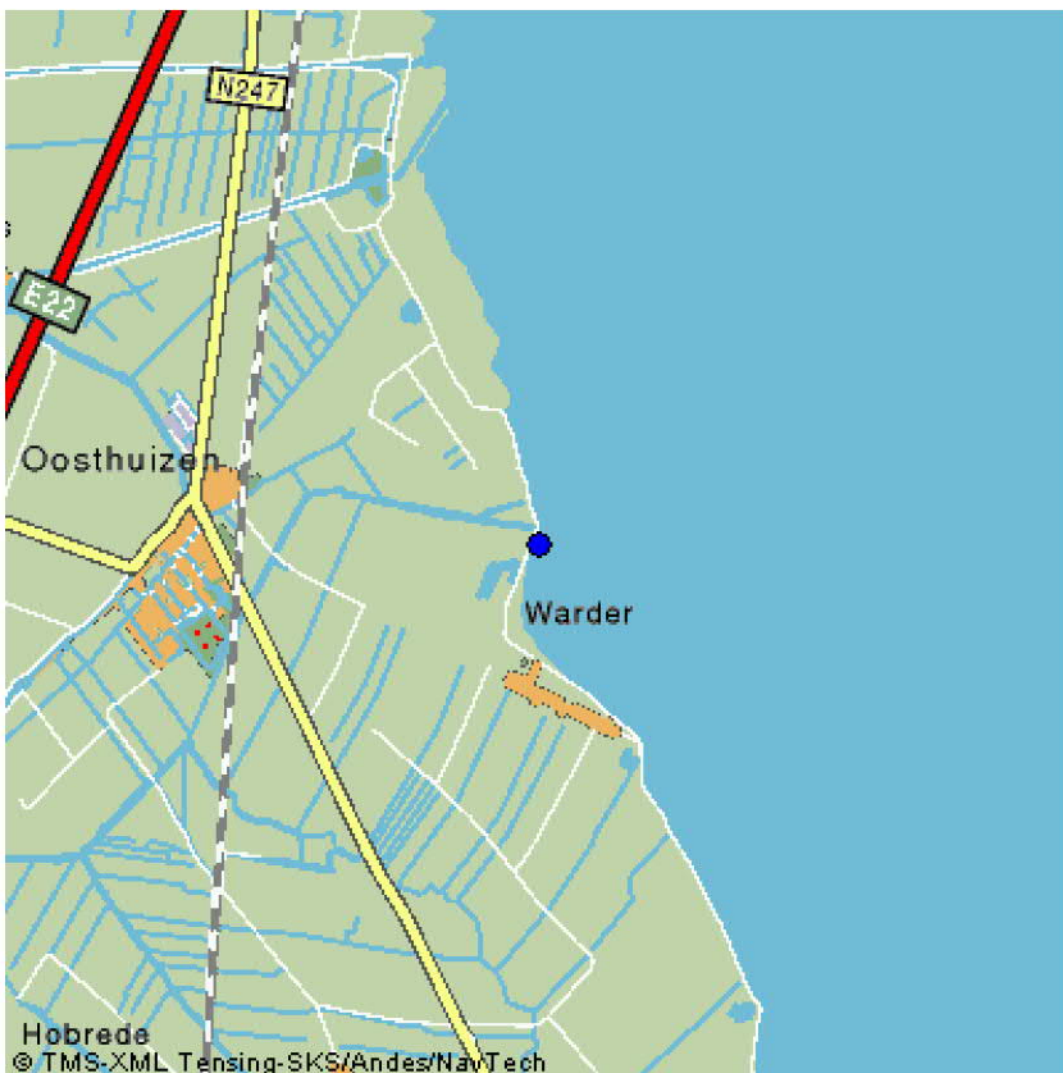
Startdatum: 24-06-2013
Afrondingsdatum: 19-07-2013
Materiaal hoeveelheid: 1500 m³

6. Adresgegevens van de toepassingslocatie

Adres: IJsselmeer
Postcode: --
Plaats: Warder
X-coördinaat: 130973
Y-coördinaat: 509525
Bodemlaag hoogte t.o.v. maaiveld: -1,00
Omschrijving: --

[Plattegrond](#)

Plattegrond:

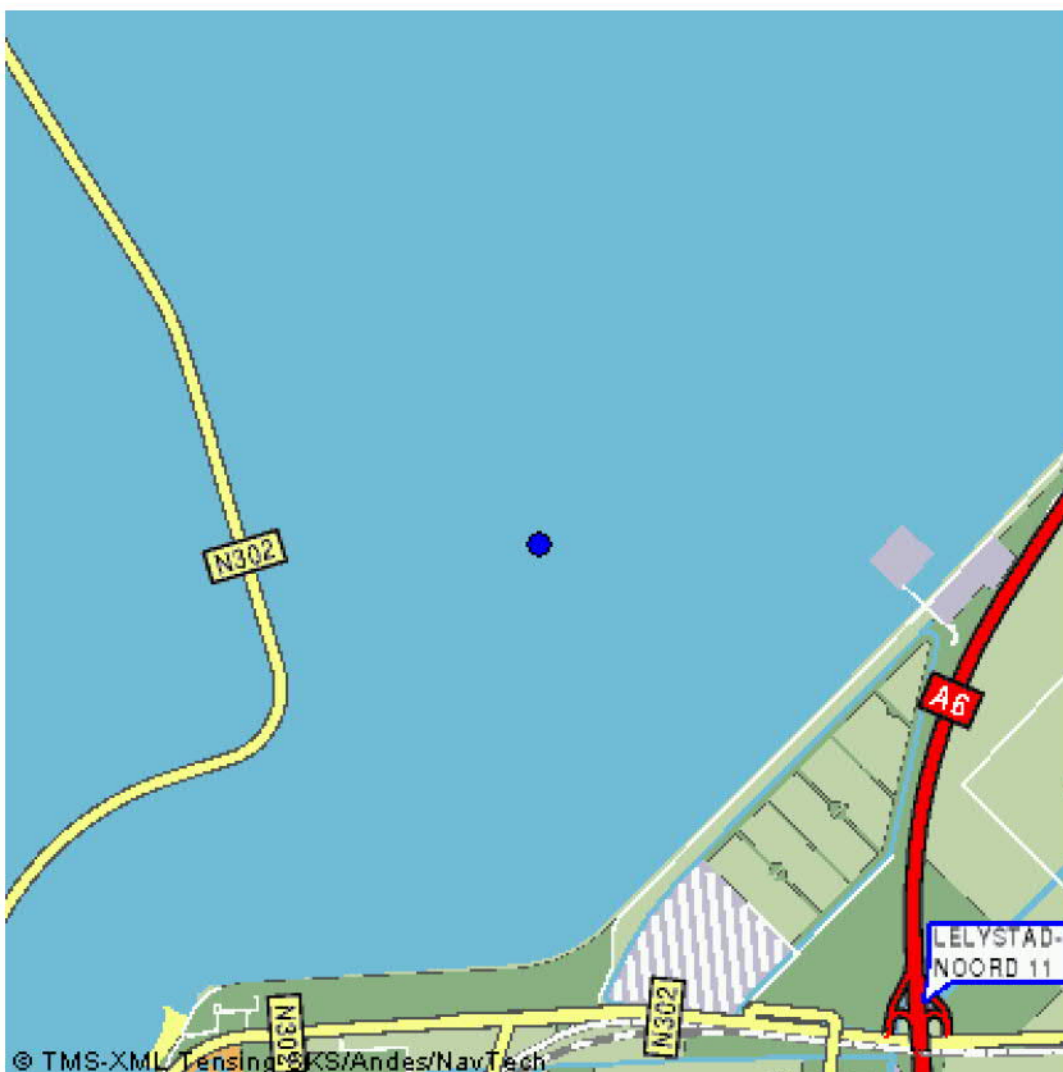


7. Gegevens van de locatie van herkomst

Grondbewerkingsinrichting:	--
Adres:	IJsselmeer
Postcode:	--
Plaats:	Lelystad
X-coördinaat:	162240
Y-coördinaat:	510123
Bodemlaag hoogte t.o.v. maaiveld:	--
Omschrijving:	Vaargeul Amsterdam_lemmer km 39-48 in het IJsselmeer

Plattegrond

Plattegrond:



8. Wie is bevoegd gezag voor de toepassing

Bevoegd Gezag Type: Rijkswaterstaat

Bevoegd Gezag

Naam: Rijkswaterstaat IJsselmeergebied

Afdeling: --

Adres: Postbus 600

Postcode: 8200AP

Plaats: LELYSTAD

Telefoonnummer: 0320-299002

Faxnummer: 0320-234300

9. Bodemfunctieklassse en bodemkwaliteitsklasse ter plaatse van de toepassing

Waterbodemfunctieklassse: --

10. Milieuhygiënische verklaringen

Milieuhygiënische verklaringen: Verklaring op basis van bodemonderzoek

Naam erkende uitvoerende instantie Wiertsema & Partners

Rapportnummer VN-50358-1

--

Kwaliteitgegevens bestand: --

11. Fysische gegevens van de toe te passen grond of baggerspecie

Lutum-fractie: --

Organische stof gehalte: --

% Bodemvreemd materiaal (Afval): --

% Bodemvreemd materiaal (Puin): --

12. Kwaliteitsgegevens van de toe te passen grond of

baggerspecie

Lutum-Stof:	Gehalte:	Emissie:
--	--	--

13. Status (Bevoegd Gezag)

Kenmerk Melder: VW4844 VIC/IKL

Opmerking melder:

Beste,

De rapportage is te groot om als bijlage toe te voegen. Graag ontvang ik u e-mailadres zodat ik de rapportage via Wetransfer kan nazenden. U kunt contact opnemen via het volgende mailadres: [redacted]@vw-deme.nl

Conclusie uit het rapport betreft:

De specie kan toegepast worden in zoet oppervlaktewater.

Met vriendelijke groet,

[redacted]

de Vries & van de Wiel

Kenmerk bevoegd gezag:	--
Naam behandelaar:	--
Opmerking bevoegd gezag:	--
Indicatie 'Volledig':	Onbekend
Indicatie 'Goedgekeurd':	Onbekend
Indicatie 'Ingetrokken door melder':	Onbekend
Indicatie 'Partij is toegepast':	Onbekend
Indicatie 'Administratief afgehandeld':	Onbekend
Indicatie 'Toezicht houden in het veld':	Onbekend
Indicatie 'Toezicht gehouden in het veld':	Onbekend
Indicatie 'Bruikbaar voor bodemkwaliteitskaart':	Onbekend

Melding besluit bodemkwaliteit

Meldingnummer: 111835.1
Melding gedaan op: 01-07-2013
Melding type: Toepassing partij
Melding gedaan door: De Vries & van de Wiel
[REDACTED]
0224 211 211
info@vw-deme.nl
Melding gedaan namens: N.v.t.
Status: Verzonden

1. Algemene gegevens van de toepasser / eigenaar

Naam Rijkswaterstaat IJsselmeergebied
Postadres Zuiderwagenplein 2
8224AD Lelystad
Telefoonnummer 0320299111
Faxnummer --
E-mailadres --
Contactpersoon
Naam De heer [REDACTED]
Telefoonnummer --
Mobielnummer --
E-mailadres [REDACTED]@rws.nl

2. Algemene gegevens van de toepasser / uitvoerder

Naam aanm. de Vries & van de Wiel bv
Postadres Postbus 218
1740AE Schagen
Telefoonnummer 0224211211
Faxnummer 0224211299
E-mailadres [REDACTED]@vw-deme.nl
Contactpersoon
Naam De heer [REDACTED]
Telefoonnummer --
Mobielnummer [REDACTED]
E-mailadres [REDACTED]@rws.nl

3. Beoogde toepassing bouwstoffen, grond of baggerspecie

Toegepast materiaal: Baggerspecie
Toepassingstype: Toepassing op natte bodem volgens generiek toetsingskader
Toepassingsgebied: --
Tijdelijke opslag: Nee

4. Project details

Naam: VW4844 - Waterproeftuin 2
Startdatum: 7-7-2013
Einddatum: 1-9-2013

5. Toepassing details

Toe te passen partij

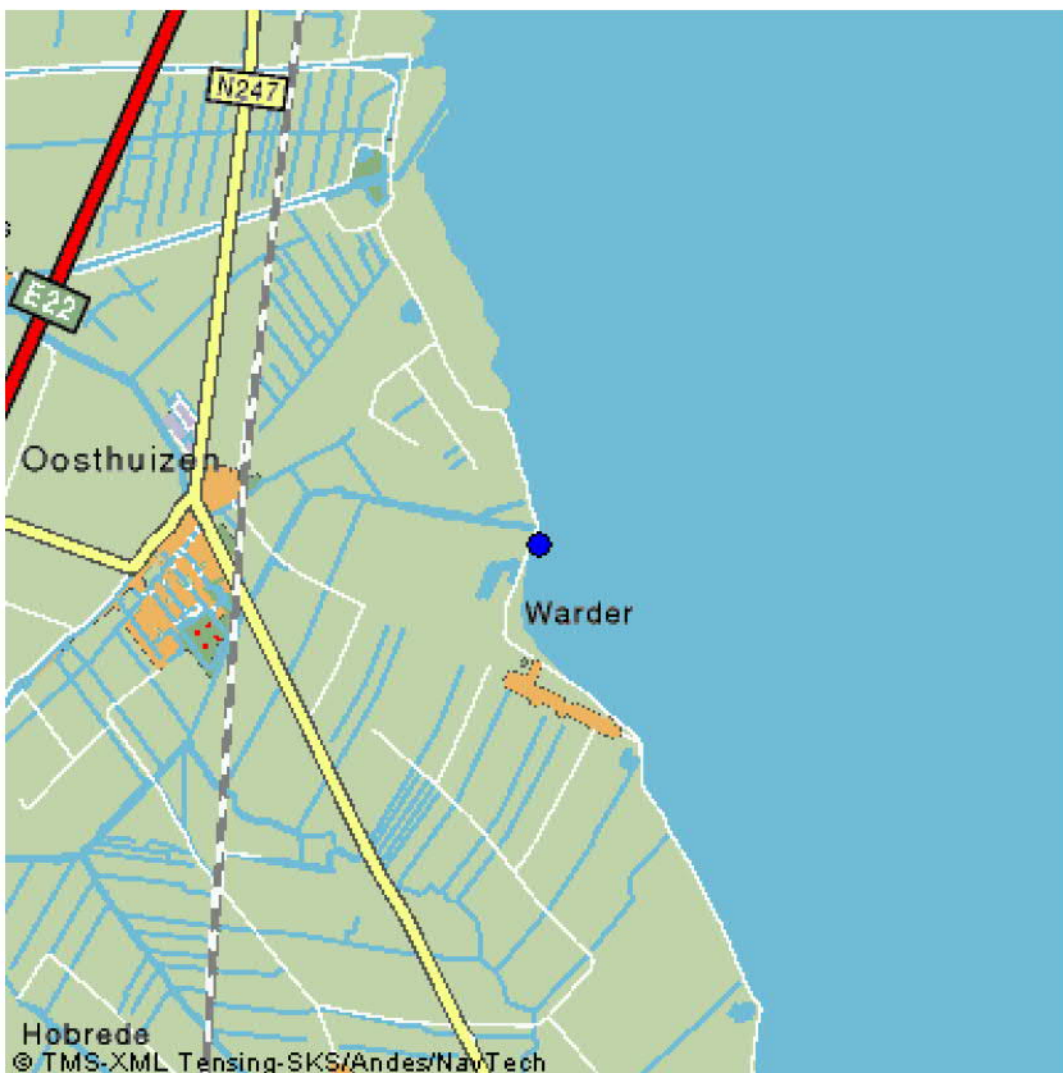
Startdatum: 08-07-2013
Afrondingsdatum: 19-07-2013
Materiaal hoeveelheid: 1500 m³

6. Adresgegevens van de toepassingslocatie

Adres: IJsselmeer
Postcode: --
Plaats: Warder
X-coördinaat: 130973
Y-coördinaat: 509525
Bodemlaag hoogte t.o.v. maaiveld: -1,00
Omschrijving: --

[Plattegrond](#)

Plattegrond:

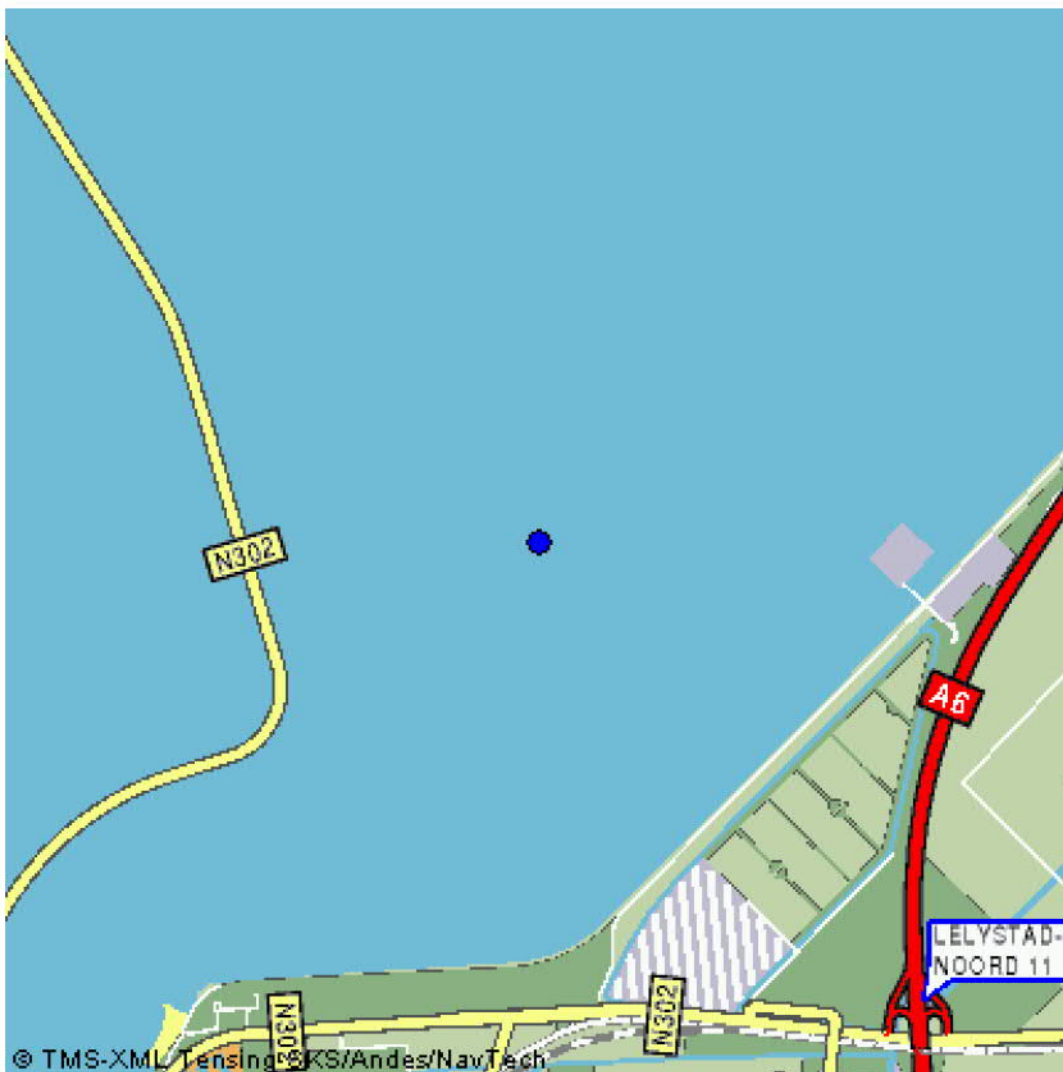


7. Gegevens van de locatie van herkomst

Grondbewerkingsinrichting:	--
Adres:	IJsselmeer
Postcode:	--
Plaats:	Lelystad
X-coördinaat:	162240
Y-coördinaat:	510123
Bodemlaag hoogte t.o.v. maaiveld:	--
Omschrijving:	Vaargeul Amsterdam_lemmer km 39-48 in het IJsselmeer

Plattegrond

Plattegrond:



8. Wie is bevoegd gezag voor de toepassing

Bevoegd Gezag Type:	Rijkswaterstaat
Bevoegd Gezag	
Naam:	Rijkswaterstaat IJsselmeergebied
Afdeling:	--
Adres:	Postbus 600
Postcode:	8200AP
Plaats:	LELYSTAD
Telefoonnummer:	0320-299002
Faxnummer:	0320-234300

9. Bodemfunctieklassse en bodemkwaliteitsklasse ter plaatse van de toepassing

Waterbodemfunctieklassse: --

10. Milieuhygiënische verklaringen

Milieuhygiënische verklaringen:	Verklaring op basis van bodemonderzoek
Naam erkende uitvoerende instantie	Wiertsema & Partners
Rapportnummer	VN-50358-1
	--
Milieuhygiënische verklaringen:	Memo 1 juli 2013.pdf
Kwaliteitgegevens bestand:	--

11. Fysische gegevens van de toe te passen grond of baggerspecie

Lutum-fractie:	--
Organische stof gehalte:	--
% Bodemvreemd materiaal (Afval):	--
% Bodemvreemd materiaal (Puin):	--

12. Kwaliteitsgegevens van de toe te passen grond of baggerspecie

Lutum-Stof:	Gehalte:	Emissie:
--	--	--

13. Status (Bevoegd Gezag)

Kenmerk Melder: VW4844 VIC/IKL

Opmerking melder:

Wijziging 1-07-13: reactie op RWS-2013/32511 d.d. 21-06-13, contactpers ██████████.

Lichte onderzoeksinspanning (OI): Met ██████████ is afgesproken een lichte OI voldoende was omdat van het gebied als het e.e.a. bekend was met betrekking tot onderzoeksresultaten verricht odemonderzoek.

Inspanningvereiste: De boringen per vak op basis van grootte van vak en diepte. Het totaal te onderzoeken traject > 9000 meter, zodat in totaal 9/2,5 > 4 vakken. Per vak 10 boringen = 40 boringen. Per vak 5 analyses. 1250 m laagdikte (LD) van 5-6 m: 14% van 9 km; 6 boring tot ca 5-6 m. 4250 m LD van 8-10 m: 47% van 9 km 19 boring tot ca 8-10 m. 3500 m LD van 2,0 m: 39% van 9 km 16 boring tot ca 2 m

Veldwerker: ██████████ heeft de machine bediend. ██████████ (Poelsema Veldwerkbureau) heeft de monsters genomen. ██████████ is en was gecertificeerd voor monsternamen.

Kwaliteitsklasse B: De mengmonsters MM16 en MM21 betreffen klasse B, deze baggerspecie wordt niet ontgraven en toegepast binnen het werk.

Kenmerk bevoegd gezag: RWS-2013/32511

Naam behandelaar: ██████████

Opmerking bevoegd gezag: --

Indicatie 'Volledig': Nee

Indicatie 'Goedgekeurd': Nee

Indicatie 'Ingetrokken door melder': Onbekend

Indicatie 'Partij is toegepast': Onbekend

Indicatie 'Administratief afgehandeld': Onbekend

Indicatie 'Toezicht houden in het veld': Onbekend

Indicatie 'Toezicht gehouden in het veld': Onbekend

Indicatie 'Bruikbaar voor bodemkwaliteitskaart': Onbekend

Melding besluit bodemkwaliteit

Meldingnummer: 111842.0
Melding gedaan op: 14-06-2013
Melding type: Werk schone grond
Melding gedaan door: De Vries & van de Wiel
████████████████████
0224 211 211
info@vw-deme.nl
Melding gedaan namens: N.v.t.
Status: Verzonden

1. Algemene gegevens van de toepasser / eigenaar

Naam Rijkswaterstaat Noord-Nederland

Postadres Postbus 2301
8901JF Leeuwarden

Telefoonnummer 0582344344

Faxnummer 0582344123

E-mailadres [redacted]@rws.nl

Contactpersoon

Naam De heer [redacted]

Telefoonnummer --

Mobielnummer --

E-mailadres [redacted]@rws.nl

2. Project details

Naam: VW4844 - Waterproeftuin 2

Startdatum: 24-6-2013

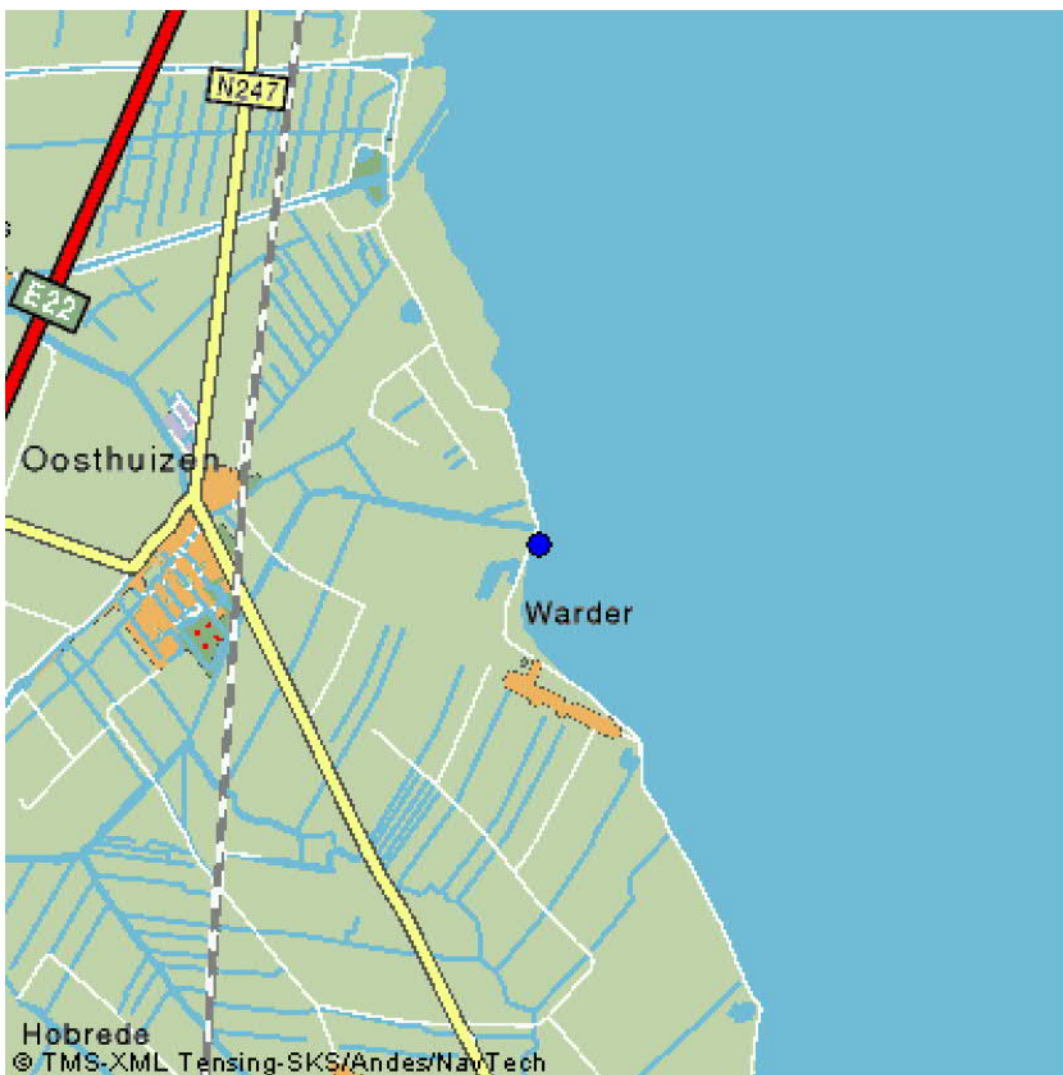
Einddatum: 1-9-2013

3. Adresgegevens van de toepassingslocatie

Adres: IJsselmeer
Postcode: --
Plaats: Warder
X-coördinaat: 130973
Y-coördinaat: 509525
Bodemlaag hoogte t.o.v. maaiveld: --
Omschrijving: --

[Plattegrond](#)

Plattegrond:



4. Wie is bevoegd gezag voor de toepassing

Bevoegd Gezag Type:	Rijkswaterstaat
Bevoegd Gezag	
Naam:	Rijkswaterstaat IJsselmeergebied
Afdeling:	--
Adres:	Postbus 600
Postcode:	8200AP
Plaats:	LELYSTAD
Telefoonnummer:	0320-299002
Faxnummer:	0320-234300

5. Status (Bevoegd Gezag)

Kenmerk Melder:	VW4844 VIC/IKL
Opmerking melder:	--
Kenmerk bevoegd gezag:	--
Naam behandelaar:	--
Opmerking bevoegd gezag:	--
Indicatie 'Volledig':	Onbekend
Indicatie 'Goedgekeurd':	Onbekend
Indicatie 'Ingetrokken door melder':	Onbekend
Indicatie 'Partij is toegepast':	Onbekend
Indicatie 'Administratief afgehandeld':	Onbekend
Indicatie 'Toezicht houden in het veld':	Onbekend
Indicatie 'Toezicht gehouden in het veld':	Onbekend
Indicatie 'Bruikbaar voor bodemkwaliteitskaart':	Onbekend

Melding besluit bodemkwaliteit

Meldingnummer: 111842.1
Melding gedaan op: 24-06-2013
Melding type: Werk schone grond
Melding gedaan door: De Vries & van de Wiel
[REDACTED]
0224 211 211
info@vw-deme.nl
Melding gedaan namens: N.v.t.
Status: Verzonden

1. Algemene gegevens van de toepasser / eigenaar

Naam	Rijkswaterstaat Midden-Nederland District Ijsselmeergebied
Postadres	Postbus 600 8200AP Lelystad
Telefoonnummer	(0320) 299 111
Faxnummer	--
E-mailadres	--
Contactpersoon	
Naam	De heer [REDACTED]
Telefoonnummer	--
Mobielnummer	--
E-mailadres	[REDACTED]@rws.nl

2. Project details

Naam:	VW4844 - Waterproeftuin 2
Startdatum:	7-7-2013
Einddatum:	1-9-2013

3. Adresgegevens van de toepassingslocatie

Adres: IJsselmeer

Postcode: --

Plaats: Warder

X-coördinaat: 130973

Y-coördinaat: 509525

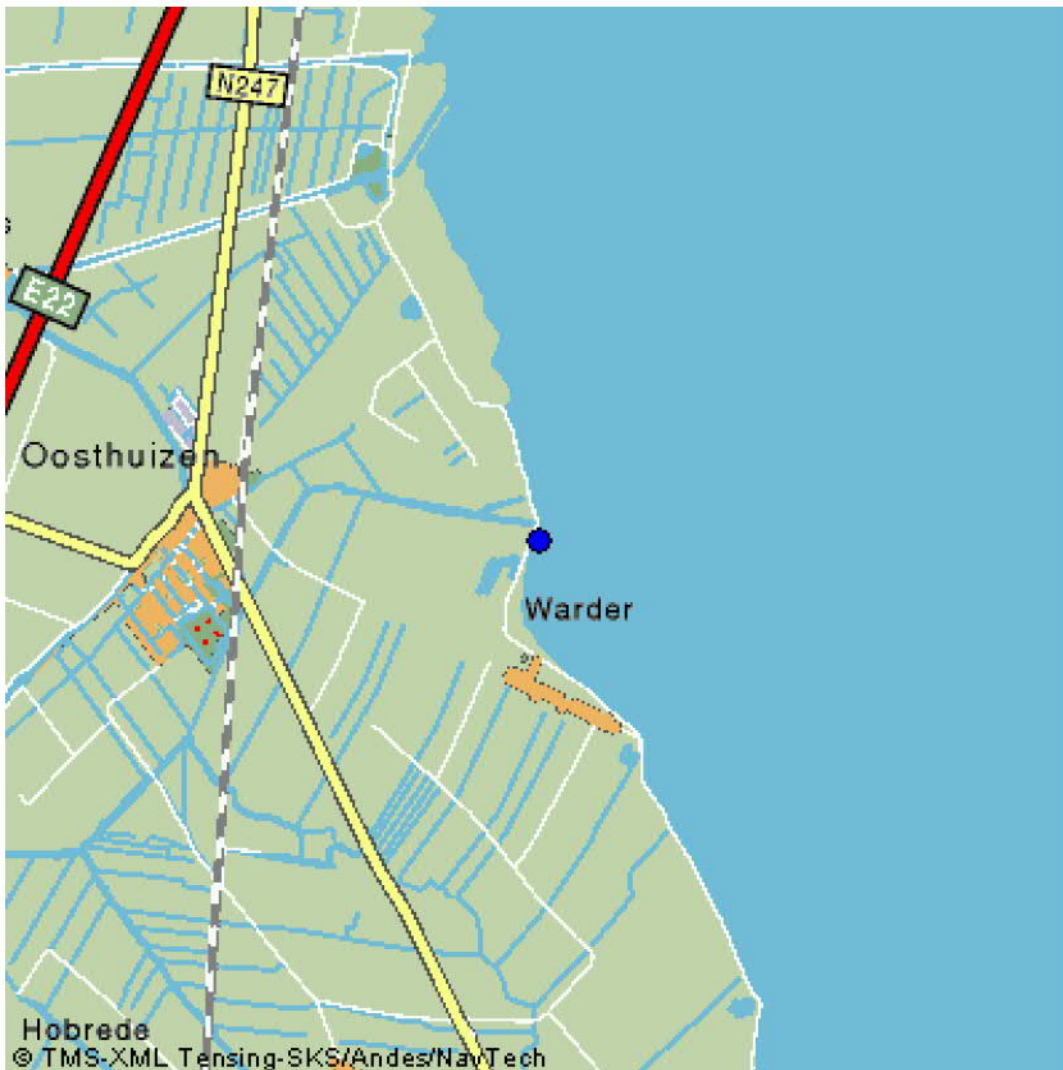
Bodemlaag hoogte t.o.v. maaiveld: --

Omschrijving: --

Plattegrond

Bijgevoegde plattegronden: certificaat.pdf

Plattegrond:



4. Wie is bevoegd gezag voor de toepassing

Bevoegd Gezag Type:	Rijkswaterstaat
Bevoegd Gezag	
Naam:	Rijkswaterstaat IJsselmeergebied
Afdeling:	--
Adres:	Postbus 600
Postcode:	8200AP
Plaats:	LELYSTAD
Telefoonnummer:	0320-299002
Faxnummer:	0320-234300

5. Status (Bevoegd Gezag)

Kenmerk Melder: VW4844 VIC/IKL

Opmerking melder:

Wijziging d.d. 24-6-2013:

Op basis van reactie RWS op BBKmelding kenmerk RWS-2013/32523 d.d. 21 juni 2013:

- Wijziging toepasser/eigenaar;
- Toevoeging certificaat kwaliteitsverklaring
- Wijziging startdatum: In verband met weeromstandigheden vertraging is startwerkzaamheden.

Kenmerk bevoegd gezag:	--
Naam behandelaar:	--
Opmerking bevoegd gezag:	--
Indicatie 'Volledig':	Onbekend
Indicatie 'Goedgekeurd':	Onbekend
Indicatie 'Ingetrokken door melder':	Onbekend
Indicatie 'Partij is toegepast':	Onbekend
Indicatie 'Administratief afgehandeld':	Onbekend
Indicatie 'Toezicht houden in het veld':	Onbekend
Indicatie 'Toezicht gehouden in het veld':	Onbekend
Indicatie 'Bruikbaar voor bodemkwaliteitskaart':	Onbekend

Melding besluit bodemkwaliteit

Meldingnummer: 111933.0
Melding gedaan op: 17-06-2013
Melding type: Toepassing partij
Melding gedaan door: Boskalis
[REDACTED]
0102888777
nederland@boskalis.nl

Melding gedaan namens: N.v.t.
Status: Verzonden

1. Algemene gegevens van de toepasser / eigenaar

Naam	Boskalis bv
Postadres	Waalhaven Oostzijde 85 3087BM Rotterdam
Telefoonnummer	0102888777
Faxnummer	--
E-mailadres	--
Contactpersoon	
Naam	De heer [REDACTED]
Telefoonnummer	--
Mobielnummer	[REDACTED]
E-mailadres	[REDACTED]@boskalis.com

2. Algemene gegevens van de toepasser / uitvoerder

Naam	Boskalis BV
Postadres	Waalhaven Oostzijde 85 3087BM Rotterdam
Telefoonnummer	0102888777
Faxnummer	--
E-mailadres	--
Contactpersoon	
Naam	De heer [REDACTED]
Telefoonnummer	[REDACTED]
Mobielnummer	[REDACTED]
E-mailadres	[REDACTED]@boskalis.com

3. Beoogde toepassing bouwstoffen, grond of baggerspecie

Toegepast materiaal:	Grond
Toepassingstype:	Toepassing in grootschalige bodemtoepassing
GBT Kern of Leeflaag:	LeefLaag
Toepassingsgebied:	In / op de waterbodem in anaëroob milieu
Tijdelijke opslag:	Nee

4. Project details

Naam:	Svv Rotterdamse Hoek
Startdatum:	13-8-2012
Einddatum:	31-12-2013

5. Toepassing details

Toe te passen partij

Startdatum:	24-06-2013
Afrondingsdatum:	31-12-2013
Materiaal hoeveelheid:	150000 m ³

Toepassing

Laagdikte (m):	--
Laagdikte volume (m³):	--
Laagdikte beschrijving:	--
Leeflaag dikte (m):	0,50
Leeflaag volume (m³):	150000
Leeflaag beschrijving:	zand AW

Rapport

Naam organisatie die rapport geschreven heeft:	--
Rapportnummer:	--

6. Adresgegevens van de toepassingslocatie

Adres:	--
Postcode:	--
Plaats:	Creil
X-coördinaat:	168733
Y-coördinaat:	530819
Bodemlaag hoogte t.o.v. maaiveld:	--
Omschrijving:	Betreft zand voor de afdeklaag/leeflaag Grootschalige BodemToepassing nabij de Rotterdamse Hoek in het IJsselmeer.

Plattegrond

7. Gegevens van de locatie van herkomst

Grondbewerkingsinrichting:	--
Adres:	--
Postcode:	--
Plaats:	IJsselmeer
X-coördinaat:	--
Y-coördinaat:	--
Bodemlaag hoogte t.o.v. maaiveld:	--
Omschrijving:	Het zand is afkomstig uit vastgelegde zandwingebieden in het IJsselmeer: - Wieringervlaak - Vaargeul Lelystad - Lemmer
	Productcertificaat afgegeven op basis van BRL 9313

Plattegrond

8. Wie is bevoegd gezag voor de toepassing

Bevoegd Gezag Type:	Rijkswaterstaat
Bevoegd Gezag	
Naam:	Rijkswaterstaat IJsselmeergebied
Afdeling:	--
Adres:	Postbus 600
Postcode:	8200AP
Plaats:	LELYSTAD
Telefoonnummer:	0320-299002
Faxnummer:	0320-234300

9. Bodemfunctieklassering en bodemkwaliteitsklasse ter plaatse van de toepassing

Waterbodemfunctieklassering:	Voldoet aan de achtergrondwaarden (AW 2000)
-------------------------------------	---------------------------------------------

10. Milieuhygiënische verklaringen

Milieuhygiënische verklaringen:	Erkende kwaliteitsverklaring
Naam Producent	KIWA NL BSB
Rapportnummer	nvt
Erkeningsnummer	K41307/03
Milieuhygiënische verklaringen:	Certificaat Zandwingebieden IJsselmeer - Van Vliet.pdf
Kwaliteitgegevens bestand:	--

11. Fysische gegevens van de toe te passen grond of baggerspecie

Lutum-fractie:	--
Organische stof gehalte:	--
% Bodemvreemd materiaal (Afval):	--
% Bodemvreemd materiaal (Puin):	--

12. Kwaliteitsgegevens van de toe te passen grond of baggerspecie

Lutum-Stof:	Gehalte:	Emissie:
--	--	--

13. Status (Bevoegd Gezag)

Kenmerk Melder:	SVV/IJM/001
Opmerking melder:	betreft achtergrondwaarde materiaal voor leeflaag
Kenmerk bevoegd gezag:	--
Naam behandelaar:	--
Opmerking bevoegd gezag:	--
Indicatie 'Volledig':	Onbekend
Indicatie 'Goedgekeurd':	Onbekend
Indicatie 'Ingetrokken door melder':	Onbekend
Indicatie 'Partij is toegepast':	Onbekend

Indicatie 'Administratief afgehandeld': Onbekend

Indicatie 'Toezicht houden in het veld': Onbekend

Indicatie 'Toezicht gehouden in het veld': Onbekend

Indicatie 'Bruikbaar voor bodemkwaliteitskaart': Onbekend

Melding besluit bodemkwaliteit

Meldingnummer: 111977.0
Melding gedaan op: 17-06-2013
Melding type: Toepassing partij
Melding gedaan door: Boskalis
[REDACTED]
0102888777
nederland@boskalis.nl

Melding gedaan namens: N.v.t.
Status: Verzonden

1. Algemene gegevens van de toepasser / eigenaar

Naam	Boskalis bv
Postadres	Waalhaven Oostzijde 85 3087BM Rotterdam
Telefoonnummer	0102888777
Faxnummer	--
E-mailadres	--
Contactpersoon	
Naam	De heer [REDACTED]
Telefoonnummer	--
Mobielnummer	[REDACTED]
E-mailadres	[REDACTED]@boskalis.com

2. Algemene gegevens van de toepasser / uitvoerder

Naam	Boskalis BV
Postadres	Waalhaven Oostzijde 85 3087BM Rotterdam
Telefoonnummer	0102888777
Faxnummer	--
E-mailadres	--
Contactpersoon	
Naam	De heer [REDACTED]
Telefoonnummer	[REDACTED]
Mobielnummer	[REDACTED]
E-mailadres	[REDACTED]@boskalis.com

3. Beoogde toepassing bouwstoffen, grond of baggerspecie

Toegepast materiaal:	Grond
Toepassingstype:	Toepassing in grootschalige bodemtoepassing
GBT Kern of Leeflaag:	LeefLaag
Toepassingsgebied:	In / op de waterbodem in anaëroob milieu
Tijdelijke opslag:	Nee

4. Project details

Naam:	Svv Rotterdamse Hoek
Startdatum:	13-8-2012
Einddatum:	31-12-2013

5. Toepassing details

Toe te passen partij

Startdatum:	24-06-2013
Afrondingsdatum:	31-12-2013
Materiaal hoeveelheid:	10000 m ³

Toepassing

Laagdikte (m):	--
Laagdikte volume (m³):	--
Laagdikte beschrijving:	--
Leeflaag dikte (m):	0,50
Leeflaag volume (m³):	10000
Leeflaag beschrijving:	zand AW zaadrijk

Rapport

Naam organisatie die rapport geschreven heeft:	--
Rapportnummer:	--

6. Adresgegevens van de toepassingslocatie

Adres:	--
Postcode:	--
Plaats:	Creil
X-coördinaat:	168733
Y-coördinaat:	530819
Bodemlaag hoogte t.o.v. maaiveld:	--
Omschrijving:	Betreft zaadrijke grond AW voor de afdeklaag/leeflaag van de Grootschalige BodemToepassing nabij de Rotterdamse Hoek in het IJsselmeer.

Plattegrond

7. Gegevens van de locatie van herkomst

Grondbewerkingsinrichting:	--
Adres:	--
Postcode:	--
Plaats:	Makkum
X-coördinaat:	--
Y-coördinaat:	--
Bodemlaag hoogte t.o.v. maaiveld:	--
Omschrijving:	Herkomstlocatie: vaargeul Makkum-Kornwerderzand

Plattegrond

8. Wie is bevoegd gezag voor de toepassing

Bevoegd Gezag Type:	Rijkswaterstaat
----------------------------	-----------------

Bevoegd Gezag

Naam:	Rijkswaterstaat IJsselmeergebied
Afdeling:	--
Adres:	Postbus 600
Postcode:	8200AP
Plaats:	LELYSTAD
Telefoonnummer:	0320-299002
Faxnummer:	0320-234300

9. Bodemfunctieklaas en bodemkwaliteitsklaas ter plaatse van de toepassing

Waterbodemfunctieklaas:	Voldoet aan de achtergrondwaarden (AW 2000)
--------------------------------	---------------------------------------------

10. Milieuhygiënische verklaringen

Milieuhygiënische verklaringen:	Erkende kwaliteitsverklaring
Naam Producent	Intron Certificatie
Rapportnummer	nvt

Erkeningsnummer ZW-003/4
Kwaliteitgegevens bestand: --

11. Fysische gegevens van de toe te passen grond of baggerspecie

Lutum-fractie: --
Organische stof gehalte: --
% Bodemvreemd materiaal (Afval): --
% Bodemvreemd materiaal (Puin): --

12. Kwaliteitsgegevens van de toe te passen grond of baggerspecie

Lutum-Stof:	Gehalte:	Emissie:
--	--	--

13. Status (Bevoegd Gezag)

Kenmerk Melder: SVV/IJM/002

Opmerking melder:

Betreft zaadrijke grond AW voor leeflaag GBT.

Kenmerk bevoegd gezag: --
Naam behandelaar: --
Opmerking bevoegd gezag: --
Indicatie 'Volledig': Onbekend
Indicatie 'Goedgekeurd': Onbekend
Indicatie 'Ingetrokken door melder': Onbekend
Indicatie 'Partij is toegepast': Onbekend
Indicatie 'Administratief afgehandeld': Onbekend
Indicatie 'Toezicht houden in het veld': Onbekend
Indicatie 'Toezicht gehouden in het veld': Onbekend
Indicatie 'Bruikbaar voor bodemkwaliteitskaart': Onbekend

Melding besluit bodemkwaliteit

Meldingnummer: 112460.0
Melding gedaan op: 21-06-2013
Melding type: Toepassing partij
Melding gedaan door: Agentschap NL

088-602 5020
meldpuntbodemkwaliteit@agentschapnl.nl

Melding gedaan namens: N.v.t.
Status: Verzonden

1. Algemene gegevens van de toepasser / eigenaar

Naam [REDACTED]
Postadres Suderseewei 6
8754GK Makkum
Telefoonnummer [REDACTED]
Faxnummer [REDACTED]
E-mailadres info@marinavolendam.nl
Contactpersoon
Naam De heer [REDACTED]
Telefoonnummer --
Mobielnummer [REDACTED]
E-mailadres [REDACTED]@marinamakkum.nl

2. Algemene gegevens van de toepasser / uitvoerder

Naam Mollers BV
Postadres Windmolen 53
3642DA Mijdrecht
Telefoonnummer 0297254997
Faxnummer 0297255304
E-mailadres mollerswaterwerken@hetnet.nl
Contactpersoon
Naam [REDACTED]
Telefoonnummer [REDACTED]
Mobielnummer [REDACTED]
E-mailadres mollerswaterwerken@hetnet.nl

3. Beoogde toepassing bouwstoffen, grond of baggerspecie

Toegepast materiaal: Baggerspecie
Toepassingstype: Toepassing op natte bodem volgens generiek toetsingskader
Toepassingsgebied: --
Tijdelijke opslag: Nee

4. Project details

Naam:	Baggeren in gang vaargeul jachthaven marina Volendam
Startdatum:	--
Einddatum:	--

5. Toepassing details

Toe te passen partij

Startdatum:	08-07-2013
Afrondingsdatum:	19-07-2013
Materiaal hoeveelheid:	1500 m ³

6. Adresgegevens van de toepassingslocatie

Adres:	--
Postcode:	--
Plaats:	Volendam
X-coördinaat:	0
Y-coördinaat:	0
Bodemlaag hoogte t.o.v. maaiveld:	--
Omschrijving:	--

Plattegrond

7. Gegevens van de locatie van herkomst

Grondbewerkingsinrichting:	--
Adres:	--
Postcode:	--
Plaats:	Volendam
X-coördinaat:	0
Y-coördinaat:	0
Bodemlaag hoogte t.o.v. maaiveld:	--
Omschrijving:	--

Plattegrond

--

--

--

13. Status (Bevoegd Gezag)

Kenmerk Melder: Mijdrecht 17-06-2013

Opmerking melder:

--

Kenmerk bevoegd gezag: --

Naam behandelaar: --

Opmerking bevoegd gezag: --

Indicatie 'Volledig': Onbekend

Indicatie 'Goedgekeurd': Onbekend

Indicatie 'Ingetrokken door melder': Onbekend

Indicatie 'Partij is toegepast': Onbekend

Indicatie 'Administratief afgehandeld': Onbekend

Indicatie 'Toezicht houden in het veld': Onbekend

Indicatie 'Toezicht gehouden in het veld': Onbekend

Indicatie 'Bruikbaar voor bodemkwaliteitskaart': Onbekend

Melding besluit bodemkwaliteit

Meldingnummer: 112460.1
Melding gedaan op: 25-06-2013
Melding type: Toepassing partij
Melding gedaan door: Agentschap NL

088-602 5020
meldpuntbodemkwaliteit@agentschapnl.nl

Melding gedaan namens: N.v.t.
Status: Verzonden

1. Algemene gegevens van de toepasser / eigenaar

Naam [REDACTED]
Postadres [REDACTED]
8754GK Makkum
Telefoonnummer [REDACTED]
Faxnummer [REDACTED]
E-mailadres info@marinavolendam.nl
Contactpersoon
Naam De heer [REDACTED]
Telefoonnummer --
Mobielnummer [REDACTED]
E-mailadres [REDACTED]@marinamakkum.nl

2. Algemene gegevens van de toepasser / uitvoerder

Naam Mollers BV
Postadres Windmolen 53
3642DA Mijdrecht
Telefoonnummer 0297254997
Faxnummer 0297255304
E-mailadres mollerswaterwerken@hetnet.nl
Contactpersoon
Naam [REDACTED]
Telefoonnummer [REDACTED]
Mobielnummer [REDACTED]
E-mailadres mollerswaterwerken@hetnet.nl

3. Beoogde toepassing bouwstoffen, grond of baggerspecie

Toegepast materiaal: Baggerspecie
Toepassingstype: Toepassing op natte bodem volgens generiek toetsingskader
Toepassingsgebied: --
Tijdelijke opslag: Nee

4. Project details

Naam:	Baggeren in gang vaargeul jachthaven marina Volendam
Startdatum:	--
Einddatum:	--

5. Toepassing details

Toe te passen partij

Startdatum:	08-07-2013
Afrondingsdatum:	19-07-2013
Materiaal hoeveelheid:	1500 m ³

6. Adresgegevens van de toepassingslocatie

Adres:	--
Postcode:	--
Plaats:	Volendam
X-coördinaat:	0
Y-coördinaat:	0
Bodemlaag hoogte t.o.v. maaiveld:	--
Omschrijving:	--

Plattegrond

7. Gegevens van de locatie van herkomst

Grondbewerkingsinrichting:	--
Adres:	--
Postcode:	--
Plaats:	Volendam
X-coördinaat:	0
Y-coördinaat:	0
Bodemlaag hoogte t.o.v. maaiveld:	--
Omschrijving:	--

Plattegrond

8. Wie is bevoegd gezag voor de toepassing

Bevoegd Gezag Type: Rijkswaterstaat

Bevoegd Gezag

Naam: Rijkswaterstaat IJsselmeergebied

Afdeling: --

Adres: Postbus 600

Postcode: 8200AP

Plaats: LELYSTAD

Telefoonnummer: 0320-299002

Faxnummer: 0320-234300

9. Bodemfunctieklassering en bodemkwaliteitsklasse ter plaatse van de toepassing

Waterbodemfunctieklassering: --

10. Milieuhygiënische verklaringen

Milieuhygiënische verklaringen: --

Milieuhygiënische verklaring: --

Kwaliteitgegevens bestand: --

11. Fysische gegevens van de toe te passen grond of baggerspecie

Lutum-fractie: --

Organische stof gehalte: --

% Bodemvreemd materiaal (Afval): --

% Bodemvreemd materiaal (Puin): --

12. Kwaliteitsgegevens van de toe te passen grond of baggerspecie

Lutum-Stof: **Gehalte:** **Emissie:**

--

--

--

13. Status (Bevoegd Gezag)

Kenmerk Melder: Mijdrecht 17-06-2013

Opmerking melder:

--

Kenmerk bevoegd gezag: --

Naam behandelaar: --

Opmerking bevoegd gezag: --

Indicatie 'Volledig': Onbekend

Indicatie 'Goedgekeurd': Onbekend

Indicatie 'Ingetrokken door melder': Onbekend

Indicatie 'Partij is toegepast': Onbekend

Indicatie 'Administratief afgehandeld': Onbekend

Indicatie 'Toezicht houden in het veld': Onbekend

Indicatie 'Toezicht gehouden in het veld': Onbekend

Indicatie 'Bruikbaar voor bodemkwaliteitskaart': Onbekend

Melding besluit bodemkwaliteit

Meldingnummer: 112460.2
Melding gedaan op: 12-07-2013
Melding type: Toepassing partij
Melding gedaan door: Agentschap NL

088-602 5020
meldpuntbodemkwaliteit@agentschapnl.nl

Melding gedaan namens: N.v.t.
Status: Verzonden

1. Algemene gegevens van de toepasser / eigenaar

Naam [REDACTED]
Postadres [REDACTED]
8754GK Makkum
Telefoonnummer [REDACTED]
Faxnummer [REDACTED]
E-mailadres info@marinavolendam.nl
Contactpersoon
Naam De heer [REDACTED]
Telefoonnummer --
Mobielnummer [REDACTED]
E-mailadres [REDACTED]@marinamakkum.nl

2. Algemene gegevens van de toepasser / uitvoerder

Naam Mollers BV
Postadres Windmolen 53
3642DA Mijdrecht
Telefoonnummer 0297254997
Faxnummer 0297255304
E-mailadres mollerswaterwerken@hetnet.nl
Contactpersoon
Naam [REDACTED]
Telefoonnummer [REDACTED]
Mobielnummer [REDACTED]
E-mailadres mollerswaterwerken@hetnet.nl

3. Beoogde toepassing bouwstoffen, grond of baggerspecie

Toegepast materiaal: Baggerspecie
Toepassingstype: Toepassing op natte bodem volgens generiek toetsingskader
Toepassingsgebied: --
Tijdelijke opslag: Nee

4. Project details

Naam:	Baggeren in gang vaargeul jachthaven marina Volendam
Startdatum:	--
Einddatum:	--

5. Toepassing details

Toe te passen partij

Startdatum:	15-07-2013
Afrondingsdatum:	26-07-2013
Materiaal hoeveelheid:	1500 m ³

6. Adresgegevens van de toepassingslocatie

Adres:	De Pieterman 12
Postcode:	1131pw
Plaats:	Volendam
X-coördinaat:	0
Y-coördinaat:	0
Bodemlaag hoogte t.o.v. maaiveld:	--
Omschrijving:	Jachthaven Marina Volendam

Plattegrond

7. Gegevens van de locatie van herkomst

Grondbewerkingsinrichting:	--
Adres:	--
Postcode:	--
Plaats:	Volendam
X-coördinaat:	0
Y-coördinaat:	0
Bodemlaag hoogte t.o.v. maaiveld:	--
Omschrijving:	--

Plattegrond

8. Wie is bevoegd gezag voor de toepassing

Bevoegd Gezag Type:	Rijkswaterstaat
Bevoegd Gezag	
Naam:	Rijkswaterstaat IJsselmeergebied
Afdeling:	--
Adres:	Postbus 600
Postcode:	8200AP
Plaats:	LELYSTAD
Telefoonnummer:	0320-299002
Faxnummer:	0320-234300

9. Bodemfunctieklassering en bodemkwaliteitsklasse ter plaatse van de toepassing

Waterbodemfunctieklassering:	Klasse A
-------------------------------------	----------

10. Milieuhygiënische verklaringen

Milieuhygiënische verklaringen:	Verklaring op basis van bodemonderzoek
Naam erkende uitvoerende instantie	Van der Zwaan bodem en waterbodemprojecten
Rapportnummer	2013.017
	--
Kwaliteitgegevens bestand:	--

11. Fysische gegevens van de toe te passen grond of baggerspecie

Lutum-fractie:	--
Organische stof gehalte:	--
% Bodemvreemd materiaal (Afval):	--
% Bodemvreemd materiaal (Puin):	--

12. Kwaliteitsgegevens van de toe te passen grond of baggerspecie

Lutum-Stof:	Gehalte:	Emissie:
--	--	--

13. Status (Bevoegd Gezag)

Kenmerk Melder: Mijdrecht 17-06-2013

Opmerking melder:

--

Kenmerk bevoegd gezag: --

Naam behandelaar: --

Opmerking bevoegd gezag: --

Indicatie 'Volledig': Onbekend

Indicatie 'Goedgekeurd': Onbekend

Indicatie 'Ingetrokken door melder': Onbekend

Indicatie 'Partij is toegepast': Onbekend

Indicatie 'Administratief afgehandeld': Onbekend

Indicatie 'Toezicht houden in het veld': Onbekend

Indicatie 'Toezicht gehouden in het veld': Onbekend

Indicatie 'Bruikbaar voor bodemkwaliteitskaart': Onbekend

Melding besluit bodemkwaliteit

Meldingnummer: 113151.0
Melding gedaan op: 01-07-2013
Melding type: Toepassing partij
Melding gedaan door: Gebr. van der Lee
[REDACTED]
[REDACTED]
[REDACTED]@gebrvanderlee.nl
Melding gedaan namens: N.v.t.
Status: Verzonden

1. Algemene gegevens van de toepasser / eigenaar

Naam	Gebr. van derLee vof
Postadres	Lekdijk 28 4124KC Hagestein
Telefoonnummer	0347351824
Faxnummer	--
E-mailadres	--
Contactpersoon	
Naam	De heer [REDACTED]
Telefoonnummer	[REDACTED]
Mobielnummer	--
E-mailadres	--

2. Algemene gegevens van de toepasser / uitvoerder

Naam	--
Postadres	--
Telefoonnummer	--
Faxnummer	--
E-mailadres	--
Contactpersoon	
Naam	--
Telefoonnummer	--
Mobielnummer	--
E-mailadres	--

3. Beoogde toepassing bouwstoffen, grond of baggerspecie

Toegepast materiaal:	Baggerspecie
Toepassingstype:	Toepassing op natte bodem volgens generiek toetsingskader
Toepassingsgebied:	--
Tijdelijke opslag:	Nee

4. Project details

Naam:	Pilot Markermeer Moeraseiland
Startdatum:	11-6-2013
Einddatum:	31-12-2013

5. Toepassing details

Toe te passen partij

Startdatum:	09-07-2013
Afrondingsdatum:	31-12-2013
Materiaal hoeveelheid:	499000 m ³

6. Adresgegevens van de toepassingslocatie

Adres:	--
Postcode:	--
Plaats:	Lelystad
X-coördinaat:	157950
Y-coördinaat:	513341
Bodemlaag hoogte t.o.v. maaiveld:	-4,00
Omschrijving:	Toepassing VAL4-materiaal voor het vullen van het moeraseiland.

Plattegrond

7. Gegevens van de locatie van herkomst

Grondbewerkingsinrichting:	--
Adres:	--
Postcode:	--
Plaats:	Amsterdam
X-coördinaat:	132945
Y-coördinaat:	489069
Bodemlaag hoogte t.o.v. maaiveld:	-3,00
Omschrijving:	Baggeren materiaal uit de vaargeul VAL-4

Plattegrond

8. Wie is bevoegd gezag voor de toepassing

Bevoegd Gezag Type: InspectieVerkeerEnWaterstaat

Bevoegd Gezag

Naam: Rijkswaterstaat IJsselmeergebied

Afdeling: --

Adres: Postbus 600

Postcode: 8200AP

Plaats: LELYSTAD

Telefoonnummer: 0320-299002

Faxnummer: 0320-234300

9. Bodemfunctieklassse en bodemkwaliteitsklasse ter plaatse van de toepassing

Waterbodemfunctieklassse: Voldoet aan de achtergrondwaarden (AW 2000)

10. Milieuhygiënische verklaringen

Milieuhygiënische verklaringen: Verklaring op basis van bodemonderzoek

Naam erkende uitvoerende instantie Koenders & Partners Adviseurs en
Procesmanagers BV

Rapportnummer 121098

--

Milieuhygiënische verklaringen: KP121098rap5BodIJmVal4-definitief.pdf

Kwaliteitgegevens bestand: --

11. Fysische gegevens van de toe te passen grond of baggerspecie

Lutum-fractie: --

Organische stof gehalte: --

% Bodemvreemd materiaal (Afval): --

% Bodemvreemd materiaal (Puin): --

12. Kwaliteitsgegevens van de toe te passen grond of baggerspecie

Lutum-Stof:	Gehalte:	Emissie:
--	--	--

13. Status (Bevoegd Gezag)

Kenmerk Melder: 31031527

Opmerking melder:

Toepassen materiaal VAL4 in moeraseiland.

Kenmerk bevoegd gezag: --

Naam behandelaar: --

Opmerking bevoegd gezag: --

Indicatie 'Volledig': Onbekend

Indicatie 'Goedgekeurd': Onbekend

Indicatie 'Ingetrokken door melder': Onbekend

Indicatie 'Partij is toegepast': Onbekend

Indicatie 'Administratief afgehandeld': Onbekend

Indicatie 'Toezicht houden in het veld': Onbekend

Indicatie 'Toezicht gehouden in het veld': Onbekend

Indicatie 'Bruikbaar voor bodemkwaliteitskaart': Onbekend

Melding besluit bodemkwaliteit

Meldingnummer: 113151.1
Melding gedaan op: 23-09-2013
Melding type: Toepassing partij
Melding gedaan door: Gebr. van der Lee
[REDACTED]
[REDACTED]
[REDACTED]@gebrvanderlee.nl
Melding gedaan namens: N.v.t.
Status: Verzonden

1. Algemene gegevens van de toepasser / eigenaar

Naam	Gebr. van derLee vof
Postadres	Lekdijk 28 4124KC Hagestein
Telefoonnummer	0347351824
Faxnummer	--
E-mailadres	--
Contactpersoon	
Naam	De heer [REDACTED]
Telefoonnummer	[REDACTED]
Mobielnummer	--
E-mailadres	--

2. Algemene gegevens van de toepasser / uitvoerder

Naam	--
Postadres	--
Telefoonnummer	--
Faxnummer	--
E-mailadres	--
Contactpersoon	
Naam	--
Telefoonnummer	--
Mobielnummer	--
E-mailadres	--

3. Beoogde toepassing bouwstoffen, grond of baggerspecie

Toegepast materiaal:	Baggerspecie
Toepassingstype:	Toepassing op natte bodem volgens generiek toetsingskader
Toepassingsgebied:	--
Tijdelijke opslag:	Nee

4. Project details

Naam:	Pilot Markermeer Moeraseiland
Startdatum:	11-6-2013
Einddatum:	31-12-2013

5. Toepassing details

Toe te passen partij

Startdatum:	09-07-2013
Afrondingsdatum:	31-12-2013
Materiaal hoeveelheid:	560000 m ³

6. Adresgegevens van de toepassingslocatie

Adres:	--
Postcode:	--
Plaats:	Lelystad
X-coördinaat:	157950
Y-coördinaat:	513341
Bodemlaag hoogte t.o.v. maaiveld:	-4,00
Omschrijving:	Toepassing VAL4-materiaal voor het vullen van het moeraseiland.

Plattegrond

7. Gegevens van de locatie van herkomst

Grondbewerkingsinrichting:	--
Adres:	--
Postcode:	--
Plaats:	Amsterdam
X-coördinaat:	132945
Y-coördinaat:	489069
Bodemlaag hoogte t.o.v. maaiveld:	-3,00
Omschrijving:	Baggeren materiaal uit de vaargeul VAL-4

Plattegrond

8. Wie is bevoegd gezag voor de toepassing

Bevoegd Gezag Type: InspectieVerkeerEnWaterstaat

Bevoegd Gezag

Naam: Rijkswaterstaat IJsselmeergebied

Afdeling: --

Adres: Postbus 600

Postcode: 8200AP

Plaats: LELYSTAD

Telefoonnummer: 0320-299002

Faxnummer: 0320-234300

9. Bodemfunctieklassse en bodemkwaliteitsklasse ter plaatse van de toepassing

Waterbodemfunctieklassse: Voldoet aan de achtergrondwaarden (AW 2000)

10. Milieuhygiënische verklaringen

Milieuhygiënische verklaringen: Verklaring op basis van bodemonderzoek

Naam erkende uitvoerende instantie Koenders & Partners Adviseurs en
Procesmanagers BV

Rapportnummer 121098

--

Milieuhygiënische verklaringen: KP121098rap5BodIJmVal4-definitief.pdf

Kwaliteitgegevens bestand: --

11. Fysische gegevens van de toe te passen grond of baggerspecie

Lutum-fractie: --

Organische stof gehalte: --

% Bodemvreemd materiaal (Afval): --

% Bodemvreemd materiaal (Puin): --

12. Kwaliteitsgegevens van de toe te passen grond of baggerspecie

Lutum-Stof:	Gehalte:	Emissie:
--	--	--

13. Status (Bevoegd Gezag)

Kenmerk Melder: 31031527

Opmerking melder:

Toepassen materiaal VAL4 in moeraseiland. Revisie van melding i.v.m. grotere hoeveelheid. Kwaliteit is onderzocht in reeds bijgesloten waterbodemonderzoek.

Kenmerk bevoegd gezag: --

Naam behandelaar: --

Opmerking bevoegd gezag: --

Indicatie 'Volledig': Onbekend

Indicatie 'Goedgekeurd': Onbekend

Indicatie 'Ingetrokken door melder': Onbekend

Indicatie 'Partij is toegepast': Onbekend

Indicatie 'Administratief afgehandeld': Onbekend

Indicatie 'Toezicht houden in het veld': Onbekend

Indicatie 'Toezicht gehouden in het veld': Onbekend

Indicatie 'Bruikbaar voor bodemkwaliteitskaart': Onbekend

Melding besluit bodemkwaliteit

Meldingnummer: 114158.0
Melding gedaan op: 10-07-2013
Melding type: Werk schone grond
Melding gedaan door: IBA
[REDACTED]
020-2511111
info@iba.amsterdam.nl
Melding gedaan namens: N.v.t.
Status: Verzonden

1. Algemene gegevens van de toepasser / eigenaar

Naam	Ontwikkelingsbedrijf gemeente Amsterdam
Postadres	Weesperplein 8 1018XA Amsterdam
Telefoonnummer	0205526111
Faxnummer	0205529670
E-mailadres	info@oga.amsterdam.nl
Contactpersoon	
Naam	De heer [REDACTED]
Telefoonnummer	020-2511275
Mobielnummer	020-2511275
E-mailadres	[REDACTED]@iba.amsterdam.nl

2. Project details

Naam:	paraplumelding strand IJburg
Startdatum:	17-7-2013
Einddatum:	1-10-2014

3. Adresgegevens van de toepassingslocatie

Adres:	Strand IJburg
Postcode:	--
Plaats:	Amsterdam
X-coördinaat:	129689
Y-coördinaat:	484787
Bodemlaag hoogte t.o.v. maaiveld:	1,00
Omschrijving:	Het betreft het onder water gelegen deel van het Strand van IJburg

Plattegrond

Plattegrond:



4. Wie is bevoegd gezag voor de toepassing

Bevoegd Gezag Type:	Rijkswaterstaat
Bevoegd Gezag	
Naam:	Rijkswaterstaat IJsselmeergebied
Afdeling:	--
Adres:	Postbus 600
Postcode:	8200AP
Plaats:	LELYSTAD
Telefoonnummer:	0320-299002
Faxnummer:	0320-234300

5. Status (Bevoegd Gezag)

Kenmerk Melder: paraplumelding strand ijburg

Opmerking melder:

Deze melding betreft een paraplumelding voor toepassen van schoon zand in het kader van calamiteiten en onderhoudswerkzaamheden voor het strand IJburg binnen de aangegeven periode. Er zal dan niet elke keer opnieuw een melding hoeven te worden gedaan voor deze toepassingen. E.e.a. is afgestemd met RWS IJsselmeergebied.

Kenmerk bevoegd gezag:	--
Naam behandelaar:	--
Opmerking bevoegd gezag:	--
Indicatie 'Volledig':	Onbekend
Indicatie 'Goedgekeurd':	Onbekend
Indicatie 'Ingetrokken door melder':	Onbekend
Indicatie 'Partij is toegepast':	Onbekend
Indicatie 'Administratief afgehandeld':	Onbekend
Indicatie 'Toezicht houden in het veld':	Onbekend
Indicatie 'Toezicht gehouden in het veld':	Onbekend
Indicatie 'Bruikbaar voor bodemkwaliteitskaart':	Onbekend

Melding besluit bodemkwaliteit

Meldingnummer: 114467.0
Melding gedaan op: 12-07-2013
Melding type: Toepassing partij
Melding gedaan door: RGV
████████████████████████████████████████
0263848800
info@rgv.nl
Melding gedaan namens: N.v.t.
Status: Verzonden

1. Algemene gegevens van de toepasser / eigenaar

Naam RGV Bad- en Zweminrichtingen BV
Postadres Postbus 2108
6802CC Arnhem
Telefoonnummer 026-3848800
Faxnummer --
E-mailadres info@rgv.nl

Contactpersoon

Naam De heer [REDACTED]
Telefoonnummer 026-3848821
Mobielnummer --
E-mailadres [REDACTED]@rgv.nl

2. Algemene gegevens van de toepasser / uitvoerder

Naam Vink Aannemingsmaatschappij B.V.
Postadres Postbus 99
3770AB Barneveld
Telefoonnummer [REDACTED]
Faxnummer --
E-mailadres --

Contactpersoon

Naam De heer [REDACTED]
Telefoonnummer --
Mobielnummer --
E-mailadres --

3. Beoogde toepassing bouwstoffen, grond of baggerspecie

Toegepast materiaal: Grond
Toepassingstype: Toepassing op landbodem volgens generiek toetsingskader
Toepassingsgebied: --
Tijdelijke opslag: Nee

4. Project details

Naam:	Strand Horst
Startdatum:	1-4-2013
Einddatum:	1-6-2013

5. Toepassing details

Toe te passen partij

Startdatum:	01-05-2013
Afrondingsdatum:	01-06-2013
Materiaal hoeveelheid:	2846 ton

6. Adresgegevens van de toepassingslocatie

Adres: --
Postcode: --
Plaats: Ermelo
X-coördinaat: 166838
Y-coördinaat: 480537
Bodemlaag hoogte t.o.v. maaiveld: --
Omschrijving: --

[Plattegrond](#)

Plattegrond:

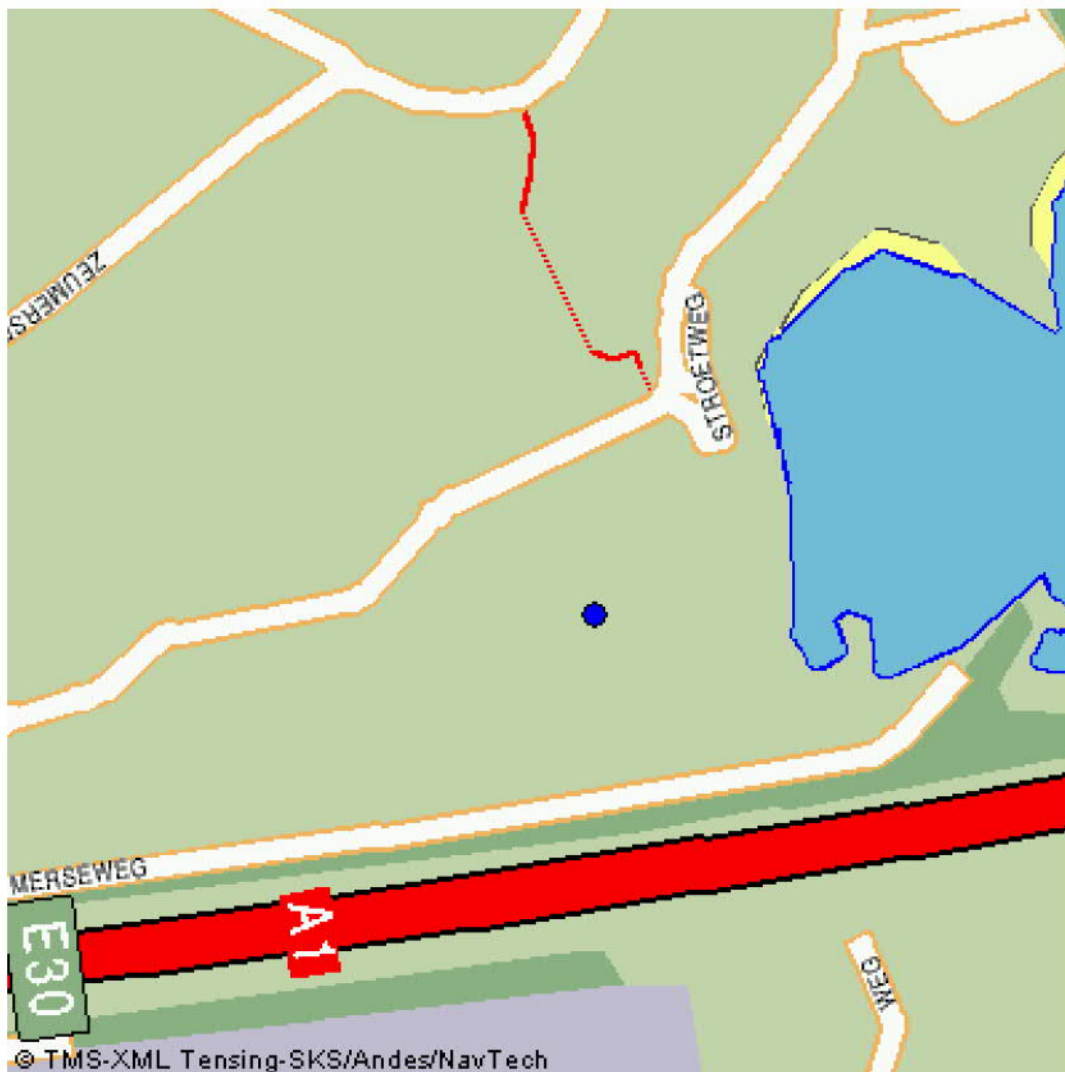


7. Gegevens van de locatie van herkomst

Grondbewerkingsinrichting:	--
Adres:	--
Postcode:	--
Plaats:	Voorthuizen
X-coördinaat:	170535
Y-coördinaat:	464871
Bodemlaag hoogte t.o.v. maaiveld:	--
Omschrijving:	--

Plattegrond

Plattegrond:



8. Wie is bevoegd gezag voor de toepassing

Bevoegd Gezag Type:	Rijkswaterstaat
Bevoegd Gezag	
Naam:	Rijkswaterstaat IJsselmeergebied
Afdeling:	--
Adres:	Postbus 600
Postcode:	8200AP
Plaats:	LELYSTAD
Telefoonnummer:	0320-299002
Faxnummer:	0320-234300

9. Bodemfunctieklassie en bodemkwaliteitsklasse ter plaatse van de toepassing

Bodemfunctieklassie:	Landbouw / natuur (AW 2000)
Bodemkwaliteitsklasse:	Voldoet aan de achtergrondwaarden (AW 2000)

10. Milieuhygiënische verklaringen

Milieuhygiënische verklaringen:	Partijkeuring
Naam Producent	Certicon Kwaliteitskeuringen BV
Certificaatnummer	K22870/07
	--
Milieuhygiënische verklaringen:	Certicon Rapportage P2012-0206.pdf Certicon Rapportage P2012-0219.pdf
Kwaliteitgegevens bestand:	--

11. Fysische gegevens van de toe te passen grond of baggerspecie

Lutum-fractie:	3,70 % w/w
Organische stof gehalte:	4,80 % w/w
% Bodemvreemd materiaal (Afval):	0,50 % w/w
% Bodemvreemd materiaal (Puin):	0,50 % w/w

12. Kwaliteitsgegevens van de toe te passen grond of baggerspecie

Stof:	Gehalte:	Emissie:
barium (Ba)	24 mg/kg ds	--
cadmium (Cd)	0,17 mg/kg ds	--
kobalt (Co)	2 mg/kg ds	--
koper (Cu)	5 mg/kg ds	--
kwik (Hg)	0,05 mg/kg ds	--
lood (Pb)	10 mg/kg ds	--
molybdeen (Mo)	1,5 mg/kg ds	--
nikkel (Ni)	5,3 mg/kg ds	--
zink (Zn)	20,5 mg/kg ds	--
PAK's totaal (som 10)	0,09 mg/kg ds	--
Minerale olie C10 - C40	17 mg/kg ds	--
PCB's (som 7)	0,007 mg/kg ds	--

13. Status (Bevoegd Gezag)

Kenmerk Melder:	Melding Horst voorjaar 2013
Opmerking melder:	--
Kenmerk bevoegd gezag:	--
Naam behandelaar:	--
Opmerking bevoegd gezag:	--
Indicatie 'Volledig':	Onbekend
Indicatie 'Goedgekeurd':	Onbekend
Indicatie 'Ingetrokken door melder':	Onbekend
Indicatie 'Partij is toegepast':	Onbekend
Indicatie 'Administratief afgehandeld':	Onbekend
Indicatie 'Toezicht houden in het veld':	Onbekend
Indicatie 'Toezicht gehouden in het veld':	Onbekend
Indicatie 'Bruikbaar voor bodemkwaliteitskaart':	Onbekend

Melding besluit bodemkwaliteit

Meldingnummer: 114485.0
Melding gedaan op: 12-07-2013
Melding type: Toepassing partij
Melding gedaan door: RGV
████████████████████████████████████████
0263848800
info@rgv.nl
Melding gedaan namens: N.v.t.
Status: Verzonden

1. Algemene gegevens van de toepasser / eigenaar

Naam RGV Bad- en Zweminrichtingen BV
Postadres Postbus 2108
6802CC Arnhem
Telefoonnummer 026-3848800
Faxnummer --
E-mailadres --
Contactpersoon
Naam De heer [REDACTED]
Telefoonnummer 026-3848821
Mobielnummer --
E-mailadres [REDACTED]@rgv.nl

2. Algemene gegevens van de toepasser / uitvoerder

Naam Vink Aannemingsmaatschappij B.V.
Postadres Postbus 99
3770AB Barneveld
Telefoonnummer [REDACTED]
Faxnummer --
E-mailadres --
Contactpersoon
Naam De heer [REDACTED]
Telefoonnummer --
Mobielnummer --
E-mailadres --

3. Beoogde toepassing bouwstoffen, grond of baggerspecie

Toegepast materiaal: Grond
Toepassingstype: Toepassing op landbodem volgens generiek toetsingskader
Toepassingsgebied: --
Tijdelijke opslag: Nee

4. Project details

Naam:	Strand Nulde
Startdatum:	1-5-2013
Einddatum:	1-6-2013

5. Toepassing details

Toe te passen partij

Startdatum:	01-05-2013
Afrondingsdatum:	01-06-2013
Materiaal hoeveelheid:	4386 ton

6. Adresgegevens van de toepassingslocatie

Adres:	--
Postcode:	--
Plaats:	Putten
X-coördinaat:	164827
Y-coördinaat:	475305
Bodemlaag hoogte t.o.v. maaiveld:	--
Omschrijving:	Toepassing rondom nieuwe toilet- kioskgebouw en ligweides Strand Nulde Zuid (Korte Roeijen)

Plattegrond

Plattegrond:

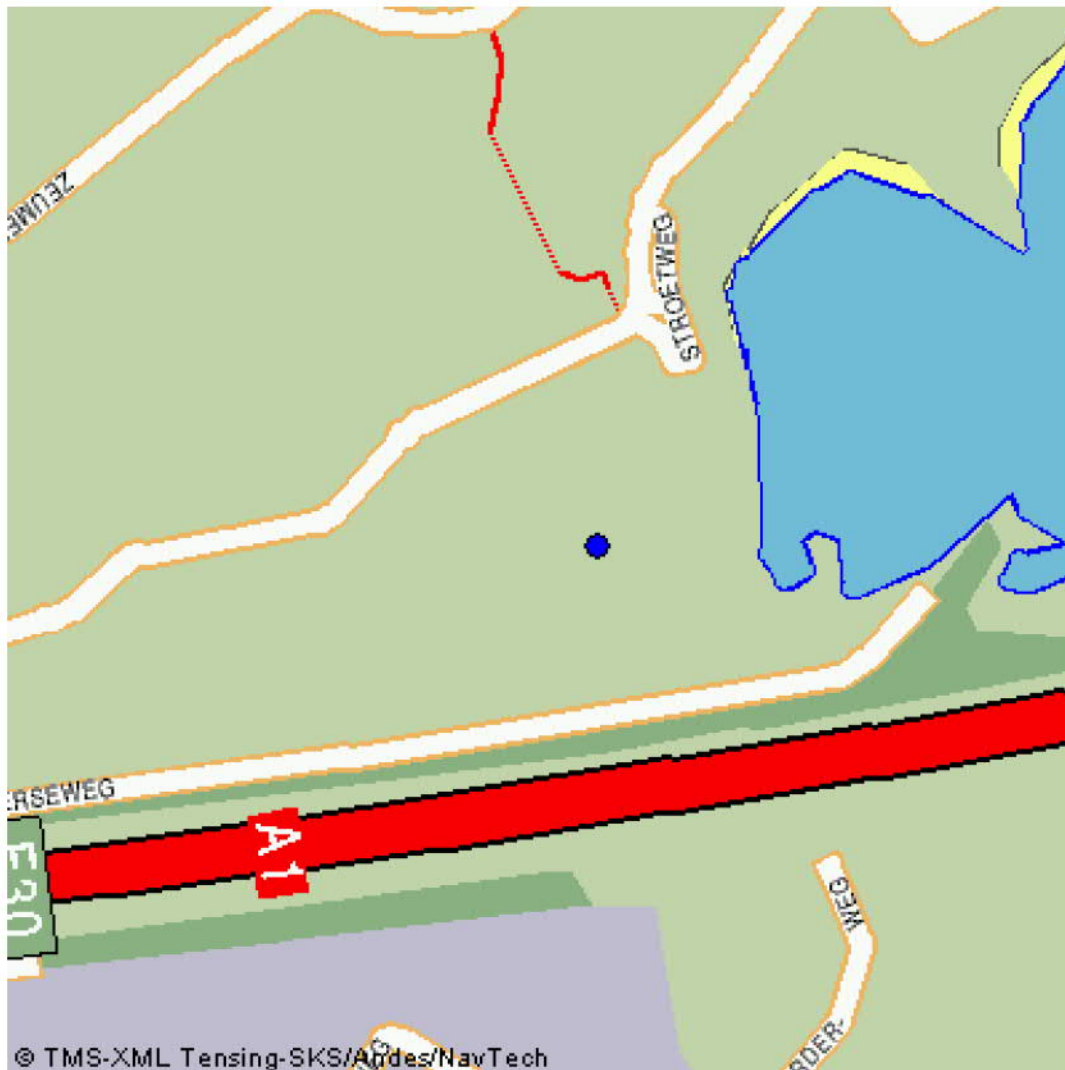


7. Gegevens van de locatie van herkomst

Grondbewerkingsinrichting:	--
Adres:	--
Postcode:	--
Plaats:	Voorthuizen
X-coördinaat:	170561
Y-coördinaat:	464863
Bodemlaag hoogte t.o.v. maaiveld:	--
Omschrijving:	--

Plattegrond

Plattegrond:



8. Wie is bevoegd gezag voor de toepassing

Bevoegd Gezag Type:	Rijkswaterstaat
Bevoegd Gezag	
Naam:	Rijkswaterstaat IJsselmeergebied
Afdeling:	--
Adres:	Postbus 600
Postcode:	8200AP
Plaats:	LELYSTAD
Telefoonnummer:	0320-299002
Faxnummer:	0320-234300

9. Bodemfunctieklassering en bodemkwaliteitsklasse ter plaatse van de toepassing

Bodemfunctieklassering:	Landbouw / natuur (AW 2000)
Bodemkwaliteitsklasse:	Voldoet aan de achtergrondwaarden (AW 2000)

10. Milieuhygiënische verklaringen

Milieuhygiënische verklaringen:	Partijkeuring
Naam Producent	Certicon Kwaliteitskeuringen BV
Certificaatnummer	K22870/07
	--
Milieuhygiënische verklaringen:	Certicon Rapportage P2012-0219.pdf Certicon Rapportage P2012-0206.pdf
Kwaliteitgegevens bestand:	--

11. Fysische gegevens van de toe te passen grond of baggerspecie

Lutum-fractie:	3,70 % w/w
Organische stof gehalte:	4,80 % w/w
% Bodemvreemd materiaal (Afval):	0,50 % w/w
% Bodemvreemd materiaal (Puin):	0,50 % w/w

12. Kwaliteitsgegevens van de toe te passen grond of baggerspecie

Stof:	Gehalte:	Emissie:
barium (Ba)	24 mg/kg ds	--
cadmium (Cd)	0,17 mg/kg ds	--
kobalt (Co)	2 mg/kg ds	--
koper (Cu)	5 mg/kg ds	--
kwik (Hg)	0,05 mg/kg ds	--
lood (Pb)	10 mg/kg ds	--
molybdeen (Mo)	1,5 mg/kg ds	--
nikkel (Ni)	5,3 mg/kg ds	--
zink (Zn)	20,5 mg/kg ds	--
PAK's totaal (som 10)	0,09 mg/kg ds	--
Minerale olie C10 - C40	17 mg/kg ds	--
PCB's (som 7)	0,007 mg/kg ds	--

13. Status (Bevoegd Gezag)

Kenmerk Melder: Strand Nulde voorjaar en najaar 2013

Opmerking melder:

Melding heeft betrekking op grondtoepassing in voorjaar en najaar van 2013 op Strand Korte Roeijen.

Kenmerk bevoegd gezag: --

Naam behandelaar: --

Opmerking bevoegd gezag: --

Indicatie 'Volledig': Onbekend

Indicatie 'Goedgekeurd': Onbekend

Indicatie 'Ingetrokken door melder': Onbekend

Indicatie 'Partij is toegepast': Onbekend

Indicatie 'Administratief afgehandeld': Onbekend

Indicatie 'Toezicht houden in het veld': Onbekend

Indicatie 'Toezicht gehouden in het veld': Onbekend

Indicatie 'Bruikbaar voor bodemkwaliteitskaart': Onbekend

Melding besluit bodemkwaliteit

Meldingnummer: 115469.0
Melding gedaan op: 25-07-2013
Melding type: Werk schone grond
Melding gedaan door: Vink Aannemingsmaatschappij
b.v.
[REDACTED]
[REDACTED]
[REDACTED]@vink.nl
Melding gedaan namens: N.v.t.
Status: Verzonden

1. Algemene gegevens van de toepasser / eigenaar

Naam Vink Aannemingsmaatschappij b.v.
Postadres Valkseweg 62
3771RG Barneveld
Telefoonnummer 0342 406 406
Faxnummer 0342 406 402
E-mailadres milieu@vink.nl

Contactpersoon

Naam De heer [REDACTED]
Telefoonnummer [REDACTED]
Mobielnummer [REDACTED]
E-mailadres [REDACTED]

2. Project details

Naam: Strand Nulde Zuid Putten
Startdatum: 29-3-2013
Einddatum: 29-3-2013

3. Adresgegevens van de toepassingslocatie

Adres:	Strandboulevard
Postcode:	3882RN
Plaats:	Putten
X-coördinaat:	164874
Y-coördinaat:	475316
Bodemlaag hoogte t.o.v. maaiveld:	0,50
Omschrijving:	Door een miscommunicatie is deze toepassing niet eerder gemeld, waarvoor excuus. Het betreft toepassen van schone grond van RGV uit Barneveld op terrein van RGV in Putten.

Plattegrond

Plattegrond:



4. Wie is bevoegd gezag voor de toepassing

Bevoegd Gezag Type:	Rijkswaterstaat
Bevoegd Gezag	
Naam:	Rijkswaterstaat IJsselmeergebied
Afdeling:	--
Adres:	Postbus 600
Postcode:	8200AP
Plaats:	LELYSTAD
Telefoonnummer:	0320-299002
Faxnummer:	0320-234300

5. Status (Bevoegd Gezag)

Kenmerk Melder:	P13A0063
Opmerking melder:	melding namens RVG, de heer [REDACTED]
Kenmerk bevoegd gezag:	--
Naam behandelaar:	--
Opmerking bevoegd gezag:	--
Indicatie 'Volledig':	Onbekend
Indicatie 'Goedgekeurd':	Onbekend
Indicatie 'Ingetrokken door melder':	Onbekend
Indicatie 'Partij is toegepast':	Onbekend
Indicatie 'Administratief afgehandeld':	Onbekend
Indicatie 'Toezicht houden in het veld':	Onbekend
Indicatie 'Toezicht gehouden in het veld':	Onbekend
Indicatie 'Bruikbaar voor bodemkwaliteitskaart':	Onbekend

Melding besluit bodemkwaliteit

Meldingnummer: 115560.0
Melding gedaan op: 29-07-2013
Melding type: Toepassing partij
Melding gedaan door: Provincie Flevoland
████████████████████
0320 - 265 265
info@flevoland.nl
Melding gedaan namens: N.v.t.
Status: Verzonden

1. Algemene gegevens van de toepasser / eigenaar

Naam	Provincie Flevoland
Postadres	Postbus 55 8200AA Lelystad
Telefoonnummer	0320265761
Faxnummer	--
E-mailadres	--
Contactpersoon	
Naam	De heer [REDACTED]
Telefoonnummer	0320265761
Mobielnummer	--
E-mailadres	[REDACTED]@flevoland.nl

2. Algemene gegevens van de toepasser / uitvoerder

Naam	Beens Groep
Postadres	Nylonstraat 16 8281JX Genemuiden
Telefoonnummer	038-3855585
Faxnummer	--
E-mailadres	--
Contactpersoon	
Naam	De heer [REDACTED]
Telefoonnummer	--
Mobielnummer	--
E-mailadres	--

3. Beoogde toepassing bouwstoffen, grond of baggerspecie

Toegepast materiaal:	Baggerspecie
Toepassingstype:	Toepassing op natte bodem volgens generiek toetsingskader
Toepassingsgebied:	--
Tijdelijke opslag:	Nee

4. Project details

Naam:	Baggerwerkzaamheden wachtsteiger Elburgerbrug
Startdatum:	1-9-2013
Einddatum:	31-12-2013

5. Toepassing details

Toe te passen partij

Startdatum:	01-09-2013
Afrondingsdatum:	31-12-2013
Materiaal hoeveelheid:	15000 m ³

6. Adresgegevens van de toepassingslocatie

Adres:	--
Postcode:	--
Plaats:	Veluwemeer
X-coördinaat:	184124
Y-coördinaat:	496110
Bodemlaag hoogte t.o.v. maaiveld:	--
Omschrijving:	Stortlocatie (vak): X = 183992.3851 Y = 496181.8876 X = 184124.4526 Y = 496110.7666 X = 184077.0386 Y = 496022.7217 X = 183944.9711 Y = 496093.8426

Plattegrond

Bijgevoegde plattegronden:	Locaties baggeren en storten.pdf locatie afmeerpalen.PDF Peiling.pdf
-----------------------------------	----------------------------------------------------------------------------

7. Gegevens van de locatie van herkomst

Grondbewerkingsinrichting:	--
Adres:	--
Postcode:	--

Plaats:	Veluwemeer
X-coördinaat:	184181
Y-coördinaat:	496481
Bodemlaag hoogte t.o.v. maaiveld:	--
Omschrijving:	Baggerlocatie (vak):
	X = 184137.2587 Y = 496505.0397
	X = 184181.2812 Y = 496481.3328
	X = 184110.1603 Y = 496349.2653
	X = 184066.1378 Y = 496372.9723

Plattegrond

8. Wie is bevoegd gezag voor de toepassing

Bevoegd Gezag Type:	Rijkswaterstaat
Bevoegd Gezag	
Naam:	Rijkswaterstaat IJsselmeergebied
Afdeling:	--
Adres:	Postbus 600
Postcode:	8200AP
Plaats:	LELYSTAD
Telefoonnummer:	0320-299002
Faxnummer:	0320-234300

9. Bodemfunctieklaas en bodemkwaliteitsklaas ter plaatse van de toepassing

Waterbodemfunctieklaas:	Voldoet aan de achtergrondwaarden (AW 2000)
--------------------------------	---------------------------------------------

10. Milieuhygiënische verklaringen

Milieuhygiënische verklaringen:	Verklaring op basis van bodemonderzoek
Naam erkende uitvoerende instantie	PJ Milieu B.V.
Rapportnummer	0433807C
	--
Kwaliteitgegevens bestand:	--

11. Fysische gegevens van de toe te passen grond of baggerspecie

Lutum-fractie:	--
Organische stof gehalte:	--
% Bodemvreemd materiaal (Afval):	--
% Bodemvreemd materiaal (Puin):	--

12. Kwaliteitsgegevens van de toe te passen grond of baggerspecie

Lutum-Stof:	Gehalte:	Emissie:
--	--	--

13. Status (Bevoegd Gezag)

Kenmerk Melder: --

Opmerking melder:

De baggerwerkzaamheden vinden plaats in deellocatie A, vak III van het bijgevoegde bodemonderzoek . Er zal geen gebruik worden gemaakt van deellocatie B uit het onderzoek. Beoogt resultaat is het op diepte brengen rond de wachtsteiger voor de Elburgerbrug zodat deze weer gebruikt kan worden.

Er is geen bodemonderzoek gedaan op de beoogde stortlocatie. Binnen het in de bijlage aangegeven stortvak zullen diepere gedeelten verontdiept worden om leefgebied van kranswieren te compenseren. Mochten er nog vragen zijn kunt u contact met mij opnemen.

Kenmerk bevoegd gezag:	--
Naam behandelaar:	--
Opmerking bevoegd gezag:	--
Indicatie 'Volledig':	Onbekend
Indicatie 'Goedgekeurd':	Onbekend
Indicatie 'Ingetrokken door melder':	Onbekend
Indicatie 'Partij is toegepast':	Onbekend
Indicatie 'Administratief afgehandeld':	Onbekend
Indicatie 'Toezicht houden in het veld':	Onbekend
Indicatie 'Toezicht gehouden in het veld':	Onbekend

**Indicatie 'Bruikbaar voor
bodemkwaliteitskaart':**

Onbekend

Melding besluit bodemkwaliteit

Meldingnummer: 115560.1
Melding gedaan op: 30-07-2013
Melding type: Toepassing partij
Melding gedaan door: Provincie Flevoland
████████████████████
0320 - 265 265
info@flevoland.nl
Melding gedaan namens: N.v.t.
Status: Verzonden

1. Algemene gegevens van de toepasser / eigenaar

Naam	Provincie Flevoland
Postadres	Postbus 55 8200AA Lelystad
Telefoonnummer	0320265761
Faxnummer	--
E-mailadres	--
Contactpersoon	
Naam	De heer [REDACTED]
Telefoonnummer	0320265761
Mobielnummer	--
E-mailadres	[REDACTED]@flevoland.nl

2. Algemene gegevens van de toepasser / uitvoerder

Naam	Beens Groep
Postadres	Nylonstraat 16 8281JX Genemuiden
Telefoonnummer	038-3855585
Faxnummer	--
E-mailadres	--
Contactpersoon	
Naam	De heer [REDACTED]
Telefoonnummer	--
Mobielnummer	--
E-mailadres	--

3. Beoogde toepassing bouwstoffen, grond of baggerspecie

Toegepast materiaal:	Baggerspecie
Toepassingstype:	Toepassing op natte bodem volgens generiek toetsingskader
Toepassingsgebied:	--
Tijdelijke opslag:	Nee

4. Project details

Naam:	Baggerwerkzaamheden wachtsteiger Elburgerbrug
Startdatum:	1-9-2013
Einddatum:	31-12-2013

5. Toepassing details

Toe te passen partij

Startdatum:	01-09-2013
Afrondingsdatum:	31-12-2013
Materiaal hoeveelheid:	15000 m ³

6. Adresgegevens van de toepassingslocatie

Adres:	--
Postcode:	--
Plaats:	Veluwemeer
X-coördinaat:	184124
Y-coördinaat:	496110
Bodemlaag hoogte t.o.v. maaiveld:	--
Omschrijving:	Stortlocatie (vak): X = 183992.3851 Y = 496181.8876 X = 184124.4526 Y = 496110.7666 X = 184077.0386 Y = 496022.7217 X = 183944.9711 Y = 496093.8426

Plattegrond

Bijgevoegde plattegronden:	Locaties baggeren en storten.pdf locatie afmeerpalen.PDF Peiling.pdf
-----------------------------------	----------------------------------------------------------------------------

7. Gegevens van de locatie van herkomst

Grondbewerkingsinrichting:	--
Adres:	--
Postcode:	--

Plaats:	Veluwemeer
X-coördinaat:	184181
Y-coördinaat:	496481
Bodemlaag hoogte t.o.v. maaiveld:	--
Omschrijving:	Baggerlocatie (vak): X = 184137.2587 Y = 496505.0397 X = 184181.2812 Y = 496481.3328 X = 184110.1603 Y = 496349.2653 X = 184066.1378 Y = 496372.9723

Plattegrond

8. Wie is bevoegd gezag voor de toepassing

Bevoegd Gezag Type:	Rijkswaterstaat
Bevoegd Gezag	
Naam:	Rijkswaterstaat IJsselmeergebied
Afdeling:	--
Adres:	Postbus 600
Postcode:	8200AP
Plaats:	LELYSTAD
Telefoonnummer:	0320-299002
Faxnummer:	0320-234300

9. Bodemfunctieklassering en bodemkwaliteitsklasse ter plaatse van de toepassing

Waterbodemfunctieklassering:	Voldoet aan de achtergrondwaarden (AW 2000)
-------------------------------------	---------------------------------------------

10. Milieuhygiënische verklaringen

Milieuhygiënische verklaringen:	Verklaring op basis van bodemonderzoek
Naam erkende uitvoerende instantie	PJ Milieu B.V.
Rapportnummer	0433807C --
Milieuhygiënische verklaringen:	0433807C_rapport_digitaal_bodemonderzoek _pdf.PDF
Kwaliteitgegevens bestand:	--

11. Fysische gegevens van de toe te passen grond of baggerspecie

Lutum-fractie:	--
Organische stof gehalte:	--
% Bodemvreemd materiaal (Afval):	--
% Bodemvreemd materiaal (Puin):	--

12. Kwaliteitsgegevens van de toe te passen grond of baggerspecie

Lutum-Stof:	Gehalte:	Emissie:
--	--	--

13. Status (Bevoegd Gezag)

Kenmerk Melder: --

Opmerking melder:

De baggerwerkzaamheden vinden plaats in deellocatie A, vak III van het bijgevoegde bodemonderzoek . Er zal geen gebruik worden gemaakt van deellocatie B uit het onderzoek. Beoogt resultaat is het op diepte brengen rond de wachtsteiger voor de Elburgerbrug zodat deze weer gebruikt kan worden.

Er is geen bodemonderzoek gedaan op de beoogde stortlocatie. Binnen het in de bijlage aangegeven stortvak zullen diepere gedeelten verontdiept worden om leefgebied van kranswieren te compenseren. Mochten er nog vragen zijn kunt u contact met mij opnemen.

Kenmerk bevoegd gezag:	--
Naam behandelaar:	--
Opmerking bevoegd gezag:	--
Indicatie 'Volledig':	Onbekend
Indicatie 'Goedgekeurd':	Onbekend
Indicatie 'Ingetrokken door melder':	Onbekend
Indicatie 'Partij is toegepast':	Onbekend
Indicatie 'Administratief afgehandeld':	Onbekend
Indicatie 'Toezicht houden in het veld':	Onbekend
Indicatie 'Toezicht gehouden in het veld':	Onbekend

Indicatie 'Bruikbaar voor bodemkwaliteitskaart':

Onbekend

Melding besluit bodemkwaliteit

Meldingnummer: 116044.0
Melding gedaan op: 13-08-2013
Melding type: Toepassing partij
Melding gedaan door: Gebr. van de Beek
[REDACTED]
0341552914
info@gebrvandebeek.nl
Melding gedaan namens: N.v.t.
Status: Verzonden

1. Algemene gegevens van de toepasser / eigenaar

Naam [REDACTED]
Postadres [REDACTED]
3882NC Putten
Telefoonnummer 0341355921
Faxnummer --
E-mailadres --
Contactpersoon
Naam De heer [REDACTED]
Telefoonnummer --
Mobielnummer --
E-mailadres --

2. Algemene gegevens van de toepasser / uitvoerder

Naam Gebr. van de Beek
Postadres Zeeweg 158
3853LP Ermelo
Telefoonnummer 0341552914
Faxnummer 0341564829
E-mailadres info@gebrvandebeek.nl
Contactpersoon
Naam De heer [REDACTED]
Telefoonnummer --
Mobielnummer --
E-mailadres --

3. Beoogde toepassing bouwstoffen, grond of baggerspecie

Toegepast materiaal: Grond
Toepassingstype: Toepassing op landbodem volgens generiek toetsingskader
Toepassingsgebied: --
Tijdelijke opslag: Nee

4. Project details

Naam: ██████-rgv
Startdatum: 20-8-2013
Einddatum: 31-12-2013

5. Toepassing details

Toe te passen partij

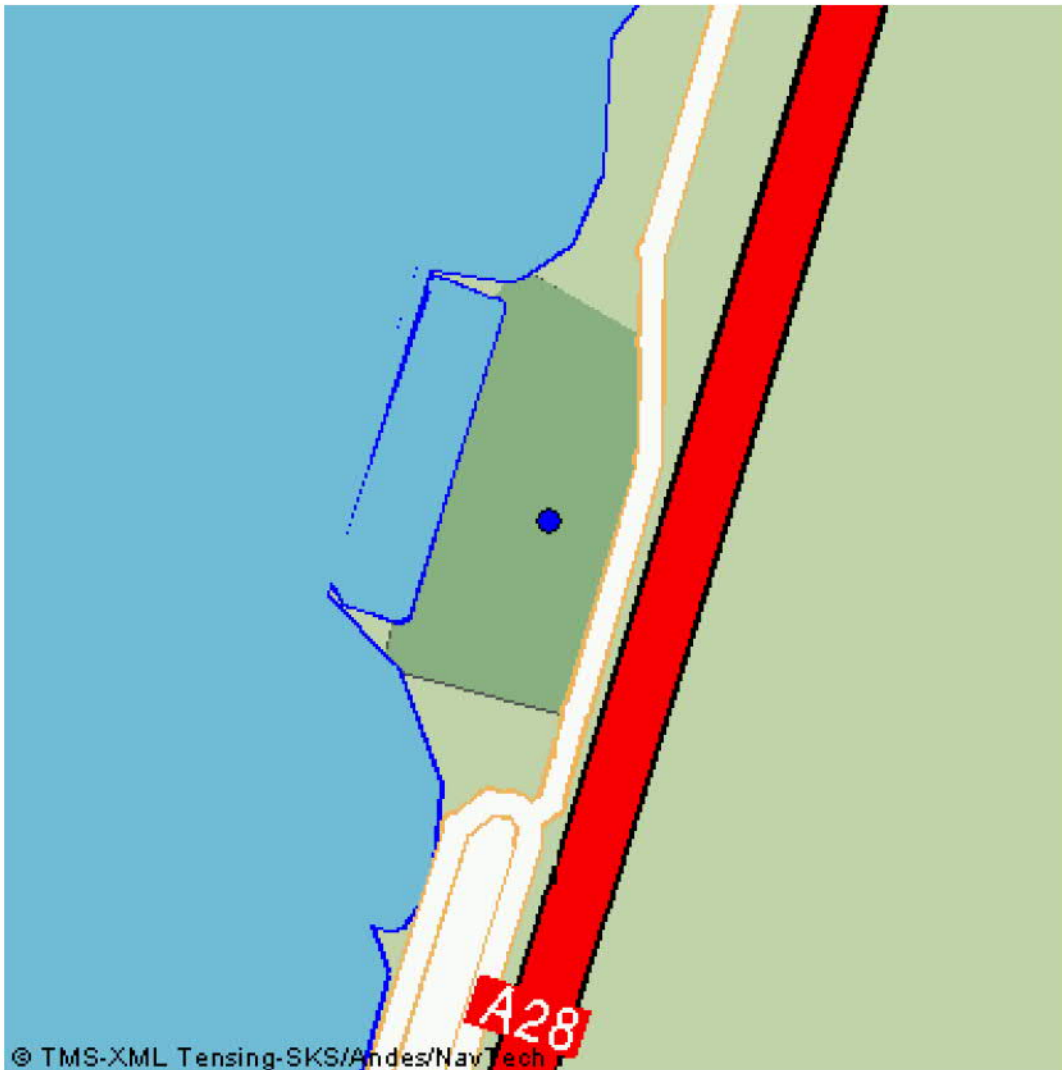
Startdatum: 20-08-2013
Afrondingsdatum: 31-12-2013
Materiaal hoeveelheid: 350 m³

6. Adresgegevens van de toepassingslocatie

Adres: Strandboulevard
Postcode: 3882RN
Plaats: Putten
X-coördinaat: 165730
Y-coördinaat: 477290
Bodemlaag hoogte t.o.v. maaiveld: 0,60
Omschrijving: grondverbetering

Plattegrond

Plattegrond:

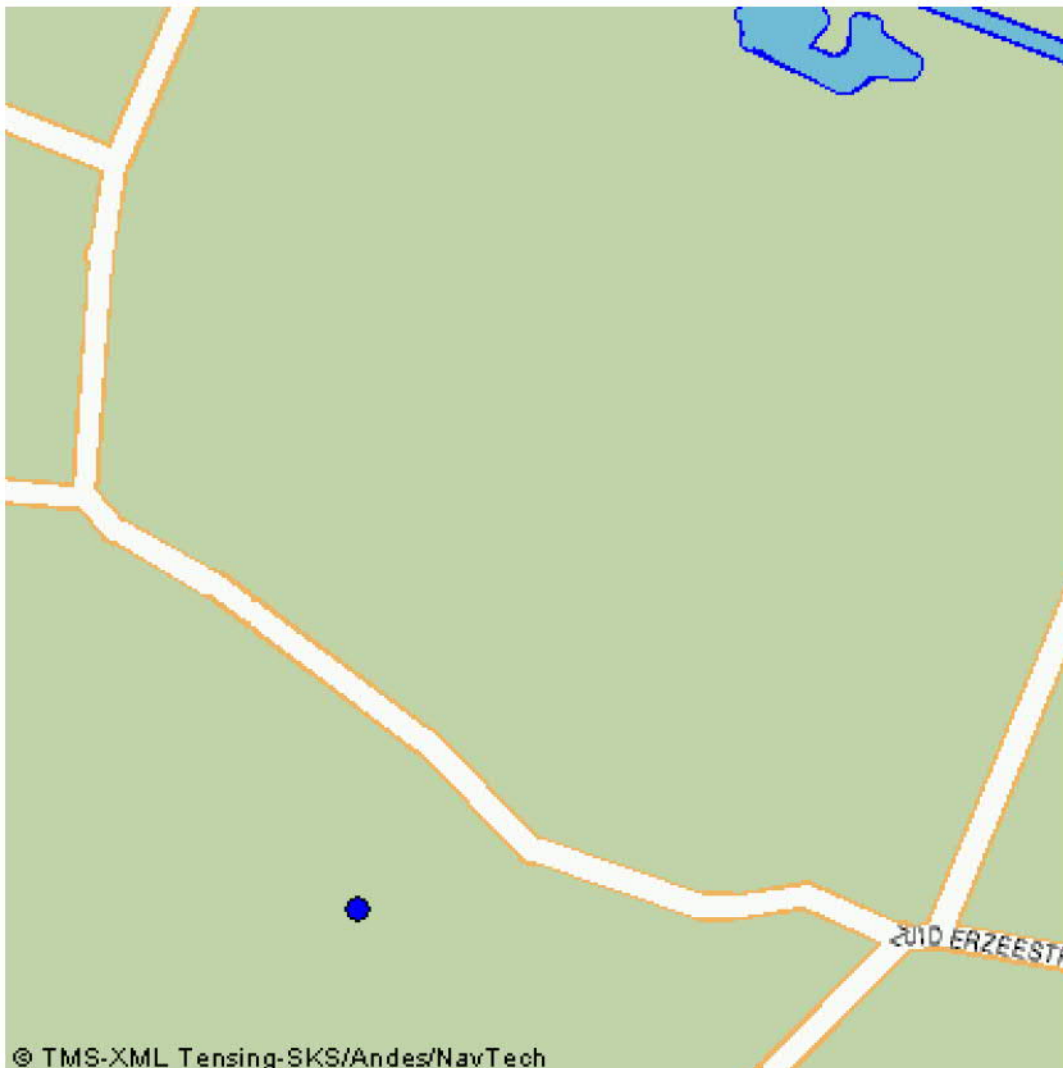


7. Gegevens van de locatie van herkomst

Grondbewerkingsinrichting:	--
Adres:	Zuiderzeestraatweg 23
Postcode:	3882NC
Plaats:	Putten
X-coördinaat:	166577
Y-coördinaat:	475445
Bodemlaag hoogte t.o.v. maaiveld:	0,60
Omschrijving:	overtollig

Plattegrond

Plattegrond:



8. Wie is bevoegd gezag voor de toepassing

Bevoegd Gezag Type:	Rijkswaterstaat
Bevoegd Gezag	
Naam:	Rijkswaterstaat IJsselmeergebied
Afdeling:	--
Adres:	Postbus 600
Postcode:	8200AP
Plaats:	LELYSTAD
Telefoonnummer:	0320-299002
Faxnummer:	0320-234300

9. Bodemfunctieklassering en bodemkwaliteitsklasse ter plaatse van de toepassing

Bodemfunctieklassering:	Landbouw / natuur (AW 2000)
Bodemkwaliteitsklasse:	Voldoet aan de achtergrondwaarden (AW 2000)

10. Milieuhygiënische verklaringen

Milieuhygiënische verklaringen:	Partijkeuring
Naam Producent	PJ Milieu B.V.
Certificaatnummer	201099102/1
	--
Milieuhygiënische verklaringen:	zuiderzeestraatweg 23 - 1344601G.pdf
Kwaliteitgegevens bestand:	--

11. Fysische gegevens van de toe te passen grond of baggerspecie

Lutum-fractie:	2,95 % w/w
Organische stof gehalte:	1,70 % w/w
% Bodemvreemd materiaal (Afval):	0,00 % w/w
% Bodemvreemd materiaal (Puin):	1,00 % w/w

12. Kwaliteitsgegevens van de toe te passen grond of baggerspecie

Stof:	Gehalte:	Emissie:
barium (Ba)	19,5 mg/kg ds	--
cadmium (Cd)	0,2 mg/kg ds	--
kobalt (Co)	3 mg/kg ds	--
koper (Cu)	7,45 mg/kg ds	--
kwik (Hg)	0,005 mg/kg ds	--
lood (Pb)	10,5 mg/kg ds	--
molybdeen (Mo)	1 mg/kg ds	--
nikkel (Ni)	4 mg/kg ds	--
zink (Zn)	27 mg/kg ds	--
PAK's totaal (som 10)	0,455 mg/kg ds	--
Minerale olie C10 - C40	20 mg/kg ds	--
PCB's (som 7)	0,0049 mg/kg ds	--

13. Status (Bevoegd Gezag)

Kenmerk Melder:



Opmerking melder:

nvt

Kenmerk bevoegd gezag:

--

Naam behandelaar:

--

Opmerking bevoegd gezag:

--

Indicatie 'Volledig':

Onbekend

Indicatie 'Goedgekeurd':

Onbekend

Indicatie 'Ingetrokken door melder':

Onbekend

Indicatie 'Partij is toegepast':

Onbekend

Indicatie 'Administratief afgehandeld':

Onbekend

Indicatie 'Toezicht houden in het veld':

Onbekend

Indicatie 'Toezicht gehouden in het veld':

Onbekend

Indicatie 'Bruikbaar voor bodemkwaliteitskaart':

Onbekend

Melding besluit bodemkwaliteit

Meldingnummer: 116044.1
Melding gedaan op: 13-08-2013
Melding type: Toepassing partij
Melding gedaan door: Gebr. van de Beek

0341552914
info@gebrvandebeek.nl
Melding gedaan namens: N.v.t.
Status: Verzonden

1. Algemene gegevens van de toepasser / eigenaar

Naam [REDACTED]
Postadres [REDACTED]
3882NC Putten
Telefoonnummer 0341355921
Faxnummer --
E-mailadres --
Contactpersoon
Naam De heer [REDACTED]
Telefoonnummer --
Mobielnummer --
E-mailadres --

2. Algemene gegevens van de toepasser / uitvoerder

Naam Gebr. van de Beek
Postadres Zeeweg 158
3853LP Ermelo
Telefoonnummer 0341552914
Faxnummer 0341564829
E-mailadres info@gebrvandebeek.nl
Contactpersoon
Naam De heer [REDACTED]
Telefoonnummer --
Mobielnummer --
E-mailadres --

3. Beoogde toepassing bouwstoffen, grond of baggerspecie

Toegepast materiaal: Grond
Toepassingstype: Toepassing op landbodem volgens generiek toetsingskader
Toepassingsgebied: --
Tijdelijke opslag: Nee

4. Project details

Naam: ██████-rgv
Startdatum: 20-8-2013
Einddatum: 31-12-2013

5. Toepassing details

Toe te passen partij

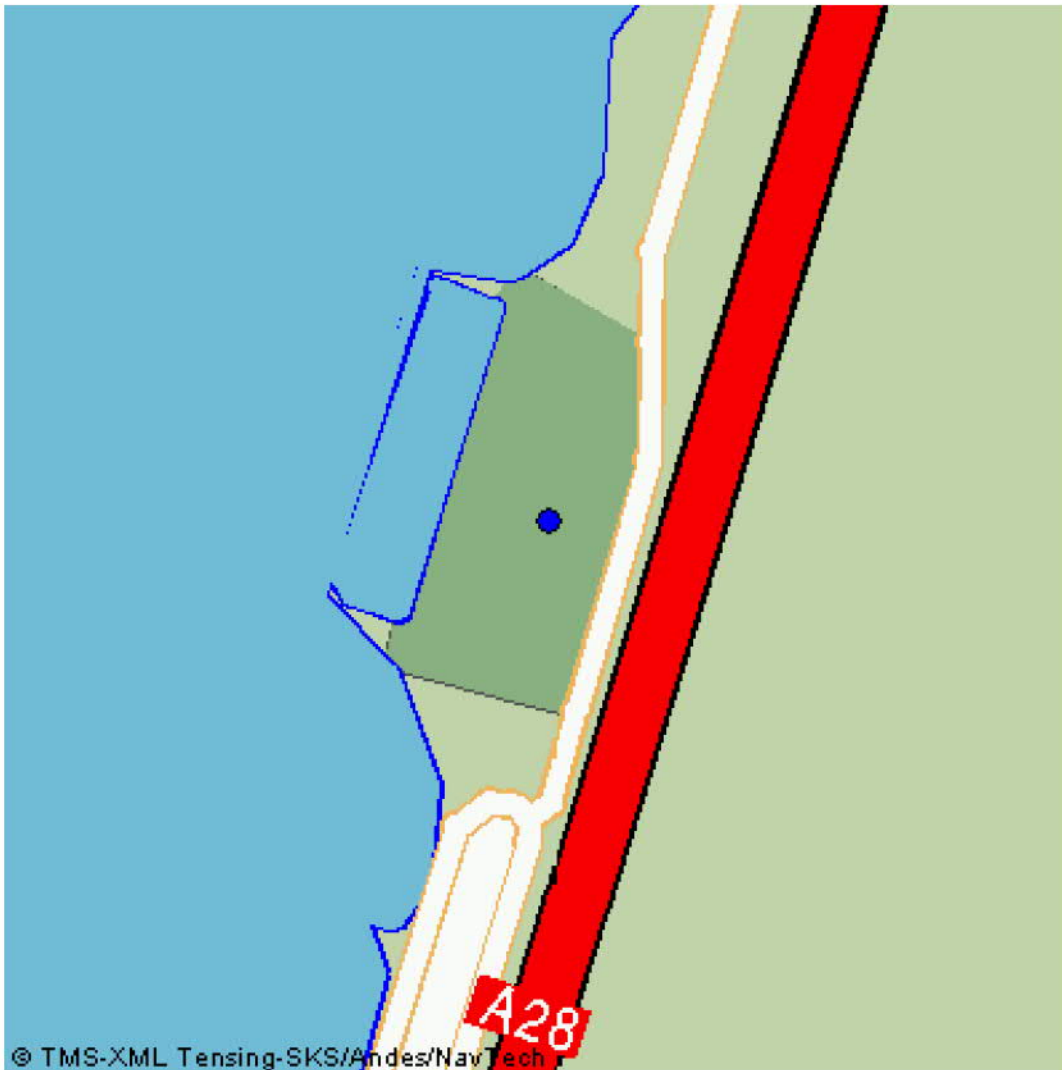
Startdatum: 20-08-2013
Afrondingsdatum: 31-12-2013
Materiaal hoeveelheid: 350 m³

6. Adresgegevens van de toepassingslocatie

Adres: Strandboulevard
Postcode: 3882RN
Plaats: Putten
X-coördinaat: 165730
Y-coördinaat: 477290
Bodemlaag hoogte t.o.v. maaiveld: 0,60
Omschrijving: grondverbetering

Plattegrond

Plattegrond:

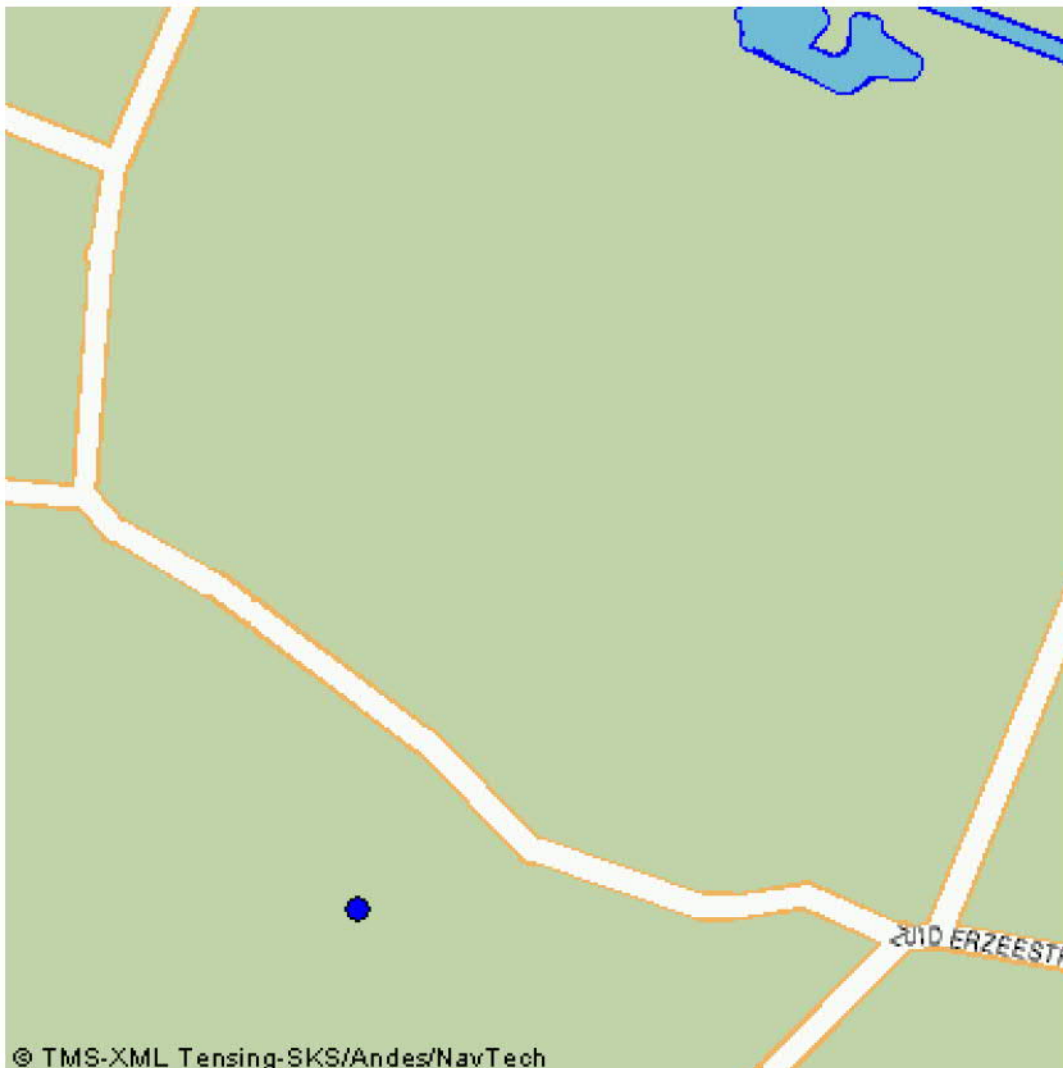


7. Gegevens van de locatie van herkomst

Grondbewerkingsinrichting:	--
Adres:	Zuiderzeestraatweg 23
Postcode:	3882NC
Plaats:	Putten
X-coördinaat:	166577
Y-coördinaat:	475445
Bodemlaag hoogte t.o.v. maaiveld:	0,60
Omschrijving:	overtollig

Plattegrond

Plattegrond:



8. Wie is bevoegd gezag voor de toepassing

Bevoegd Gezag Type:	Rijkswaterstaat
Bevoegd Gezag	
Naam:	Rijkswaterstaat Utrecht/ Noord-Holland
Afdeling:	--
Adres:	Postbus 3119
Postcode:	2001DC
Plaats:	Haarlem
Telefoonnummer:	023 5301019 1064
Faxnummer:	088-7974001

9. Bodemfunctieklassse en bodemkwaliteitsklasse ter plaatse van de toepassing

Bodemfunctieklassse:	Landbouw / natuur (AW 2000)
Bodemkwaliteitsklasse:	Voldoet aan de achtergrondwaarden (AW 2000)

10. Milieuhygiënische verklaringen

Milieuhygiënische verklaringen:	Partijkeuring
Naam Producent	PJ Milieu B.V.
Certificaatnummer	201099102/1
	--
Milieuhygiënische verklaringen:	zuiderzeestraatweg 23 - 1344601G.pdf
Kwaliteitgegevens bestand:	--

11. Fysische gegevens van de toe te passen grond of baggerspecie

Lutum-fractie:	2,95 % w/w
Organische stof gehalte:	1,70 % w/w
% Bodemvreemd materiaal (Afval):	0,00 % w/w
% Bodemvreemd materiaal (Puin):	1,00 % w/w

12. Kwaliteitsgegevens van de toe te passen grond of baggerspecie

Stof:	Gehalte:	Emissie:
barium (Ba)	19,5 mg/kg ds	--
cadmium (Cd)	0,2 mg/kg ds	--
kobalt (Co)	3 mg/kg ds	--
koper (Cu)	7,45 mg/kg ds	--
kwik (Hg)	0,005 mg/kg ds	--
lood (Pb)	10,5 mg/kg ds	--
molybdeen (Mo)	1 mg/kg ds	--
nikkel (Ni)	4 mg/kg ds	--
zink (Zn)	27 mg/kg ds	--
PAK's totaal (som 10)	0,455 mg/kg ds	--
Minerale olie C10 - C40	20 mg/kg ds	--
PCB's (som 7)	0,0049 mg/kg ds	--

13. Status (Bevoegd Gezag)

Kenmerk Melder: -rgv

Opmerking melder:

nvt

Kenmerk bevoegd gezag: --

Naam behandelaar: --

Opmerking bevoegd gezag: --

Indicatie 'Volledig': Onbekend

Indicatie 'Goedgekeurd': Onbekend

Indicatie 'Ingetrokken door melder': Onbekend

Indicatie 'Partij is toegepast': Onbekend

Indicatie 'Administratief afgehandeld': Onbekend

Indicatie 'Toezicht houden in het veld': Onbekend

Indicatie 'Toezicht gehouden in het veld': Onbekend

Indicatie 'Bruikbaar voor bodemkwaliteitskaart': Onbekend

Melding besluit bodemkwaliteit

Meldingnummer: 119861.0
Melding gedaan op: 23-09-2013
Melding type: Toepassing partij
Melding gedaan door: Gebr. van der Lee
[REDACTED]
[REDACTED]
[REDACTED]@gebrvanderlee.nl
Melding gedaan namens: N.v.t.
Status: Verzonden

1. Algemene gegevens van de toepasser / eigenaar

Naam	Gebr. van derLee vof
Postadres	Lekdijk 28 4124KC Hagestein
Telefoonnummer	0347351824
Faxnummer	--
E-mailadres	--
Contactpersoon	
Naam	Mevrouw [REDACTED]
Telefoonnummer	0320273535
Mobielnummer	--
E-mailadres	[REDACTED]@gebrvanderlee.nl

2. Algemene gegevens van de toepasser / uitvoerder

Naam	--
Postadres	--
Telefoonnummer	--
Faxnummer	--
E-mailadres	--
Contactpersoon	
Naam	--
Telefoonnummer	--
Mobielnummer	--
E-mailadres	--

3. Beoogde toepassing bouwstoffen, grond of baggerspecie

Toegepast materiaal:	Baggerspecie
Toepassingstype:	Toepassing op natte bodem volgens generiek toetsingskader
Toepassingsgebied:	--
Tijdelijke opslag:	Nee

4. Project details

Naam:	Pilot Markermeer Moeraseiland
Startdatum:	11-6-2013
Einddatum:	31-12-2014

5. Toepassing details

Toe te passen partij

Startdatum:	30-09-2013
Afrondingsdatum:	31-12-2014
Materiaal hoeveelheid:	3000 m ³

6. Adresgegevens van de toepassingslocatie

Adres:	--
Postcode:	--
Plaats:	Lemmer
X-coördinaat:	170388
Y-coördinaat:	534652
Bodemlaag hoogte t.o.v. maaiveld:	-2,00
Omschrijving:	Toepassing in locatie oude vaargeul VAL (zie bijgevoegde kaart).

Plattegrond

Bijgevoegde plattegronden:	pepping stortput.pdf
-----------------------------------	----------------------

7. Gegevens van de locatie van herkomst

Grondbewerkingsinrichting:	--
Adres:	--
Postcode:	--
Plaats:	Amsterdam
X-coördinaat:	132945
Y-coördinaat:	489069
Bodemlaag hoogte t.o.v. maaiveld:	-4,00
Omschrijving:	Vaargeul VAL4.

Plattegrond

8. Wie is bevoegd gezag voor de toepassing

Bevoegd Gezag Type: InspectieVerkeerEnWaterstaat

Bevoegd Gezag

Naam: Rijkswaterstaat IJsselmeergebied

Afdeling: --

Adres: Postbus 600

Postcode: 8200AP

Plaats: LELYSTAD

Telefoonnummer: 0320-299002

Faxnummer: 0320-234300

9. Bodemfunctieklassie en bodemkwaliteitsklasse ter plaatse van de toepassing

Waterbodemfunctieklassie: Anders

10. Milieuhygiënische verklaringen

Milieuhygiënische verklaringen: Verklaring op basis van bodemonderzoek

Naam erkende uitvoerende instantie Koenders & Partners Adviseurs en
Procesmanagers BV

Rapportnummer 121098

--

Milieuhygiënische verklaringen: KP121098rap5BodIJmVal4-definitief.pdf

Kwaliteitgegevens bestand: --

11. Fysische gegevens van de toe te passen grond of baggerspecie

Lutum-fractie: --

Organische stof gehalte: --

% Bodemvreemd materiaal (Afval): --

% Bodemvreemd materiaal (Puin): --

12. Kwaliteitsgegevens van de toe te passen grond of baggerspecie

Lutum-Stof:	Gehalte:	Emissie:
--	--	--

13. Status (Bevoegd Gezag)

Kenmerk Melder: 31031527-003

Opmerking melder:

Locatie aangewezen door RWS-IJG voor het toepassen van material uit VAL4.

Contactpersoon RWS-IJG is [REDACTED].

Kenmerk bevoegd gezag: --

Naam behandelaar: --

Opmerking bevoegd gezag: --

Indicatie 'Volledig': Onbekend

Indicatie 'Goedgekeurd': Onbekend

Indicatie 'Ingetrokken door melder': Onbekend

Indicatie 'Partij is toegepast': Onbekend

Indicatie 'Administratief afgehandeld': Onbekend

Indicatie 'Toezicht houden in het veld': Onbekend

Indicatie 'Toezicht gehouden in het veld': Onbekend

Indicatie 'Bruikbaar voor bodemkwaliteitskaart': Onbekend

Melding besluit bodemkwaliteit

Meldingnummer: 131648.0
Melding gedaan op: 14-10-2013
Melding type: Toepassing partij
Melding gedaan door: Groba grondbeheer
[REDACTED]
075-6405215
handel@grobagrond.nl
Melding gedaan namens: N.v.t.
Status: Verzonden

1. Algemene gegevens van de toepasser / eigenaar

Naam De Vries en van de Wiel bv
Postadres Harmenkaag 9
1741LA Schagen
Telefoonnummer 0224211211
Faxnummer 0224211299
E-mailadres info@vw-deme.nl

Contactpersoon

Naam De heer [REDACTED]
Telefoonnummer 0224211211
Mobielnummer [REDACTED]
E-mailadres [REDACTED]@vw-deme.nl

2. Algemene gegevens van de toepasser / uitvoerder

Naam Groba grondhandel bv
Postadres Vrijheidweg 45
1521RP Wormerveer
Telefoonnummer 075-6405215
Faxnummer 0842235728
E-mailadres handel@grobagrond.nl

Contactpersoon

Naam De heer [REDACTED]
Telefoonnummer 0881262930
Mobielnummer [REDACTED]
E-mailadres handel@grobagrond.nl

3. Beoogde toepassing bouwstoffen, grond of baggerspecie

Toegepast materiaal: Grond
Toepassingstype: Toepassing in grootschalige bodemtoepassing
GBT Kern of Leeftlaag: Kern
Toepassingsgebied: In / op de waterbodem in aëroob milieu
Tijdelijke opslag: Nee

4. Project details

Naam:	VAL 6
Startdatum:	12-9-2013
Einddatum:	31-12-2015

5. Toepassing details

Toe te passen partij

Startdatum:	24-10-2013
Afrondingsdatum:	08-11-2013
Materiaal hoeveelheid:	1300 m ³

Toepassing

Laagdikte (m):	--
Laagdikte volume (m³):	--
Laagdikte beschrijving:	--
Leeflaag dikte (m):	--
Leeflaag volume (m³):	--
Leeflaag beschrijving:	--

Rapport


Naam organisatie die rapport geschreven heeft:	--
Rapportnummer:	--

6. Adresgegevens van de toepassingslocatie

Adres: --
Postcode: --
Plaats: Lemmer
X-coördinaat: 169185
Y-coördinaat: 536632
Bodemlaag hoogte t.o.v. maaiveld: --
Omschrijving: --

Plattegrond

Plattegrond:

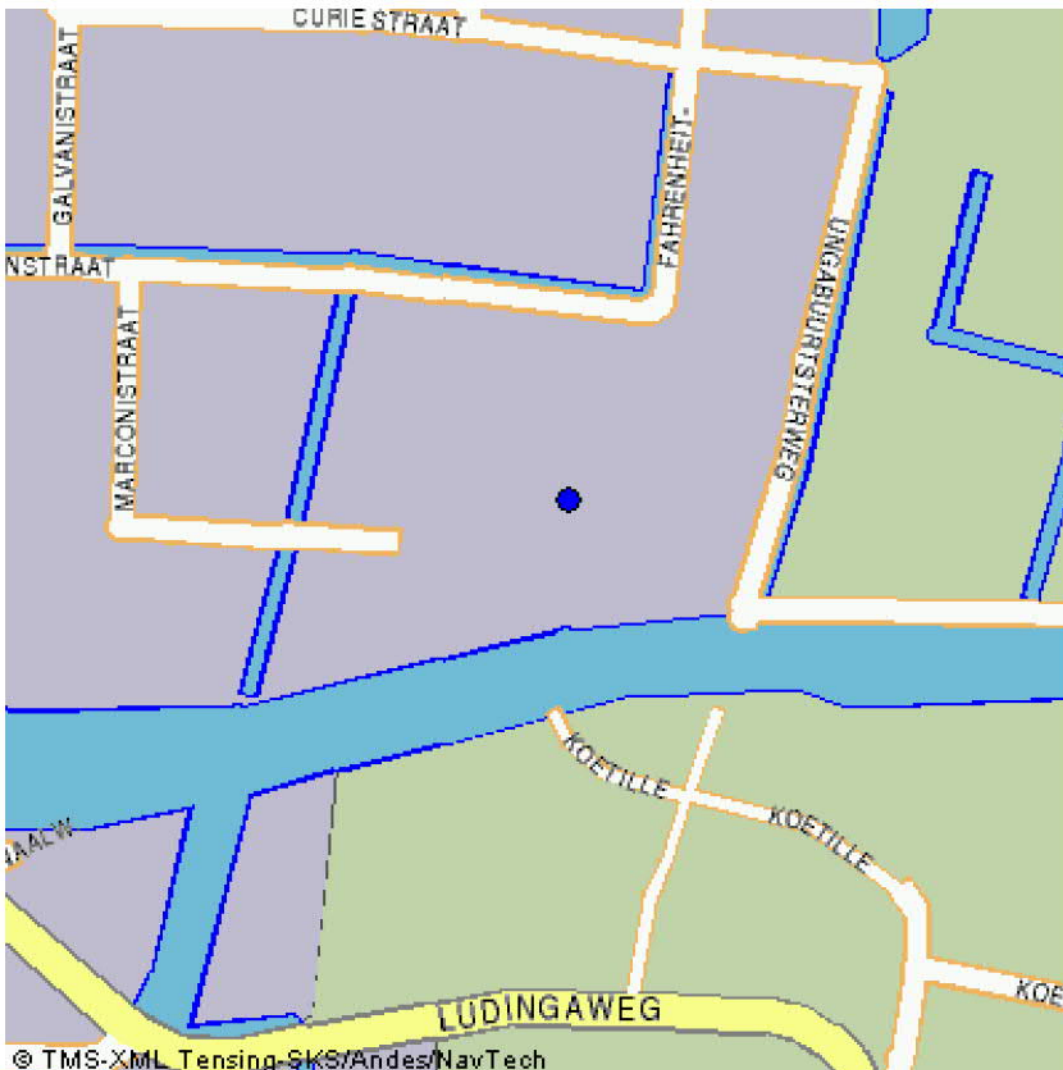


7. Gegevens van de locatie van herkomst

Grondbewerkingsinrichting:	--
Adres:	Fahrenheitstraat 29
Postcode:	8861NH
Plaats:	Harlingen
X-coördinaat:	159792
Y-coördinaat:	576675
Bodemlaag hoogte t.o.v. maaiveld:	--
Omschrijving:	S&G Grondbeheer

Plattegrond

Plattegrond:



8. Wie is bevoegd gezag voor de toepassing

Bevoegd Gezag Type:	Rijkswaterstaat
Bevoegd Gezag	
Naam:	Rijkswaterstaat IJsselmeergebied
Afdeling:	--
Adres:	Postbus 600
Postcode:	8200AP
Plaats:	LELYSTAD
Telefoonnummer:	0320-299002
Faxnummer:	0320-234300

9. Bodemfunctieklassering en bodemkwaliteitsklasse ter plaatse van de toepassing

Waterbodemfunctieklassering:	Voldoet aan de achtergrondwaarden (AW 2000)
-------------------------------------	---------------------------------------------

10. Milieuhygiënische verklaringen

Milieuhygiënische verklaringen:	Partijkeuring
Naam Producent	CSO Adviesbureau voor Milieu-Onderzoek B.V
Certificaatnummer	13F022-018R01 --
Milieuhygiënische verklaringen:	AP04 SGC2012-5.pdf
Kwaliteitgegevens bestand:	--

11. Fysische gegevens van de toe te passen grond of baggerspecie

Lutum-fractie:	9,70 % w/w
Organische stof gehalte:	8,10 % w/w
% Bodemvreemd materiaal (Afval):	0,00 % w/w
% Bodemvreemd materiaal (Puin):	0,00 % w/w

12. Kwaliteitsgegevens van de toe te passen grond of baggerspecie

Stof:	Gehalte:	Emissie:
barium (Ba)	53,5 mg/kg ds	--
cadmium (Cd)	0,17 mg/kg ds	--
kobalt (Co)	4,1 mg/kg ds	--
koper (Cu)	32,5 mg/kg ds	--
kwik (Hg)	0,1 mg/kg ds	--
lood (Pb)	38 mg/kg ds	--
molybdeen (Mo)	0,8 mg/kg ds	--
nikkel (Ni)	11 mg/kg ds	--
zink (Zn)	99 mg/kg ds	--
PAK's totaal (som 10)	4,3 mg/kg ds	--
Minerale olie C10 - C40	62,5 mg/kg ds	--
PCB's (som 7)	4,9 mg/kg ds	--

13. Status (Bevoegd Gezag)

Kenmerk Melder:	SGC2012-5
Opmerking melder:	--
Kenmerk bevoegd gezag:	--
Naam behandelaar:	--
Opmerking bevoegd gezag:	--
Indicatie 'Volledig':	Onbekend
Indicatie 'Goedgekeurd':	Onbekend
Indicatie 'Ingetrokken door melder':	Onbekend
Indicatie 'Partij is toegepast':	Onbekend
Indicatie 'Administratief afgehandeld':	Onbekend
Indicatie 'Toezicht houden in het veld':	Onbekend
Indicatie 'Toezicht gehouden in het veld':	Onbekend
Indicatie 'Bruikbaar voor bodemkwaliteitskaart':	Onbekend

Melding besluit bodemkwaliteit

Meldingnummer: 144167.0
Melding gedaan op: 11-11-2013
Melding type: Toepassing partij
Melding gedaan door: Groba grondbeheer
[REDACTED]
075-6405215
handel@grobagrond.nl
Melding gedaan namens: N.v.t.
Status: Verzonden

1. Algemene gegevens van de toepasser / eigenaar

Naam De Vries en van de Wiel bv
Postadres Harmenkaag 9
1741LA Schagen
Telefoonnummer 0224211211
Faxnummer 0224211299
E-mailadres info@vw-deme.nl

Contactpersoon

Naam De heer [REDACTED]
Telefoonnummer 0224211211
Mobielnummer [REDACTED]
E-mailadres [REDACTED]@vw-deme.nl

2. Algemene gegevens van de toepasser / uitvoerder

Naam Groba grondhandel bv
Postadres Vrijheidweg 45
1521RP Wormerveer
Telefoonnummer 075-6405215
Faxnummer 0842235728
E-mailadres handel@grobagrond.nl

Contactpersoon

Naam De heer [REDACTED]
Telefoonnummer 0881262930
Mobielnummer [REDACTED]
E-mailadres handel@grobagrond.nl

3. Beoogde toepassing bouwstoffen, grond of baggerspecie

Toegepast materiaal: Baggerspecie
Toepassingstype: Toepassing in grootschalige bodemtoepassing
Toepassingsgebied: In / op de waterbodem in anaëroob milieu
Tijdelijke opslag: Nee

4. Project details

Naam:	VAL 6
Startdatum:	12-9-2013
Einddatum:	31-12-2015

5. Toepassing details

Toe te passen partij

Startdatum:	21-11-2013
Afrondingsdatum:	31-12-2013
Materiaal hoeveelheid:	4084 ton

Toepassing

Laagdikte (m):	--
Laagdikte volume (m³):	--
Laagdikte beschrijving:	--
Leeflaag dikte (m):	--
Leeflaag volume (m³):	--
Leeflaag beschrijving:	--

Rapport

Naam organisatie die rapport geschreven heeft:	--
Rapportnummer:	--

6. Adresgegevens van de toepassingslocatie

Adres:	--
Postcode:	--
Plaats:	Lemmer
X-coördinaat:	169185
Y-coördinaat:	536632
Bodemlaag hoogte t.o.v. maaiveld:	--
Omschrijving:	--

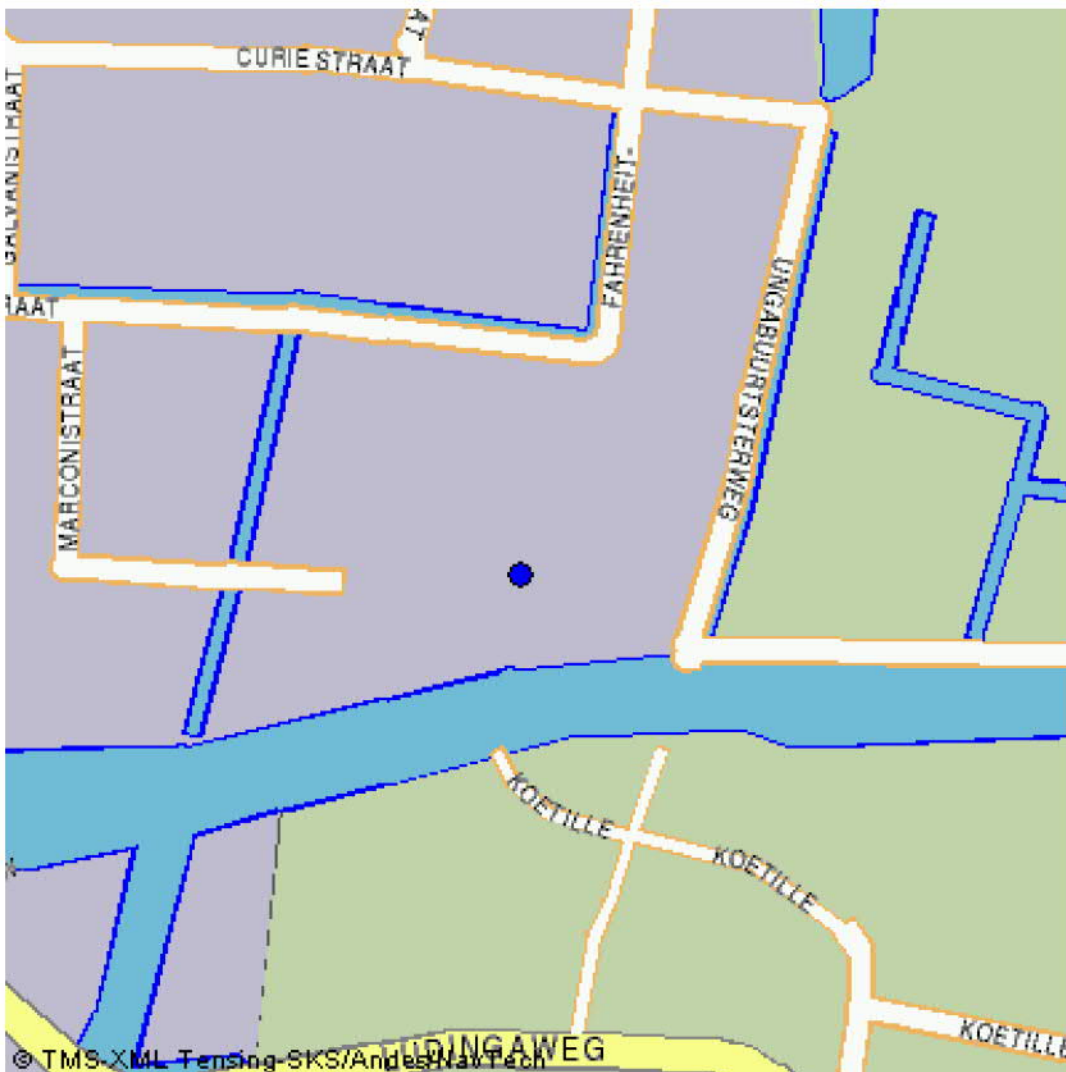
Plattegrond

7. Gegevens van de locatie van herkomst

Grondbewerkingsinrichting:	--
Adres:	Fahrenheitstraat 29
Postcode:	8861NH
Plaats:	Harlingen
X-coördinaat:	159798
Y-coördinaat:	576649
Bodemlaag hoogte t.o.v. maaiveld:	--
Omschrijving:	--

Plattegrond

Plattegrond:



8. Wie is bevoegd gezag voor de toepassing

Bevoegd Gezag Type:	Rijkswaterstaat
Bevoegd Gezag	
Naam:	Rijkswaterstaat IJsselmeergebied
Afdeling:	--
Adres:	Postbus 600
Postcode:	8200AP
Plaats:	LELYSTAD
Telefoonnummer:	0320-299002
Faxnummer:	0320-234300

9. Bodemfunctieklassering en bodemkwaliteitsklasse ter plaatse van de toepassing

Waterbodemfunctieklassering:	Klasse A
-------------------------------------	----------

10. Milieuhygiënische verklaringen

Milieuhygiënische verklaringen:	Verklaring op basis van bodemonderzoek
Naam erkende uitvoerende instantie	CSO Adviesbureau voor Milieuonderzoek BV
Rapportnummer	13F022-024
	--
Kwaliteitgegevens bestand:	--

11. Fysische gegevens van de toe te passen grond of baggerspecie

Lutum-fractie:	24,50 % w/w
Organische stof gehalte:	18,00 % w/w
% Bodenvreemd materiaal (Afval):	0,00 % w/w
% Bodenvreemd materiaal (Puin):	0,00 % w/w

12. Kwaliteitsgegevens van de toe te passen grond of

baggerspecie

Stof:	Gehalte:	Emissie:
arseen (As)	15,5 mg/kg ds	--
barium (Ba)	120 mg/kg ds	--
cadmium (Cd)	0,92 mg/kg ds	--
chrom (Cr)	50,5 mg/kg ds	--
kobalt (Co)	9,2 mg/kg ds	--
koper (Cu)	42,5 mg/kg ds	--
kwik (Hg)	0,6 mg/kg ds	--
lood (Pb)	97 mg/kg ds	--
molybdeen (Mo)	0,75 mg/kg ds	--
nikkel (Ni)	27,5 mg/kg ds	--
zink (Zn)	325 mg/kg ds	--
PAK's totaal (som 10)	6,3 mg/kg ds	--
Minerale olie C10 - C40	330 mg/kg ds	--
PCB's (som 7)	0,0056 mg/kg ds	--
hexachloorbenzeen	0,0018 mg/kg ds	--
Pentachloorbenzeen (QCB)	0,0016 mg/kg ds	--
pentachloorfenol	0 mg/kg ds	--
aldrin	0,00135 mg/kg ds	--
chlooraan	0,002 mg/kg ds	--
DDD	0,0034 mg/kg ds	--
DDE	0,0023 mg/kg ds	--
DDT	0,0038 mg/kg ds	--
DDT/DDE/DDD	0,001 mg/kg ds	--
dieldrin	0,0019 mg/kg ds	--
endrin	0,001 mg/kg ds	--
heptachloor	0,002 mg/kg ds	--
heptachloorepoxide (som)	0,0024 mg/kg ds	--
hexachloorbutadieen	0,0017 mg/kg ds	--
isodrin	0,0017 mg/kg ds	--
organochloorhoudende bestrijdingsmiddelen	0,027 mg/kg ds	--
telodrin	0,002 mg/kg ds	--
alfa-Endosulfan + endosulfansulfaat (som)	0,002 mg/kg ds	--
alfa-Heptachloorepoxide	0,0016 mg/kg ds	--

beta-Heptachloorepoxide	0,0019 mg/kg ds	--
Drins (Aldrin+Dieldrin+Endrin)	0,004 mg/kg ds	--
Heptachloor + Heptachloorepoxide (som)	0,0024 mg/kg ds	--

13. Status (Bevoegd Gezag)

Kenmerk Melder: GR2013055-SG-1

Opmerking melder:

code S&G SGC2013-6

Kenmerk bevoegd gezag: --

Naam behandelaar: --

Opmerking bevoegd gezag: --

Indicatie 'Volledig': Onbekend

Indicatie 'Goedgekeurd': Onbekend

Indicatie 'Ingetrokken door melder': Onbekend

Indicatie 'Partij is toegepast': Onbekend

Indicatie 'Administratief afgehandeld': Onbekend

Indicatie 'Toezicht houden in het veld': Onbekend

Indicatie 'Toezicht gehouden in het veld': Onbekend

Indicatie 'Bruikbaar voor bodemkwaliteitskaart': Onbekend

Melding besluit bodemkwaliteit

Meldingnummer: 144273.0
Melding gedaan op: 12-11-2013
Melding type: Toepassing partij
Melding gedaan door: Groba grondbeheer
[REDACTED]
075-6405215
handel@grobagrond.nl
Melding gedaan namens: N.v.t.
Status: Verzonden

1. Algemene gegevens van de toepasser / eigenaar

Naam De Vries en van de Wiel bv
Postadres Harmenkaag 9
1741LA Schagen
Telefoonnummer 0224211211
Faxnummer 0224211299
E-mailadres info@vw-deme.nl

Contactpersoon

Naam De heer [REDACTED]
Telefoonnummer 0224211211
Mobielnummer [REDACTED]
E-mailadres [REDACTED]@vw-deme.nl

2. Algemene gegevens van de toepasser / uitvoerder

Naam Groba grondhandel bv
Postadres Vrijheidweg 45
1521RP Wormerveer
Telefoonnummer 075-6405215
Faxnummer 0842235728
E-mailadres handel@grobagrond.nl

Contactpersoon

Naam De heer [REDACTED]
Telefoonnummer 0881262930
Mobielnummer [REDACTED]
E-mailadres handel@grobagrond.nl

3. Beoogde toepassing bouwstoffen, grond of baggerspecie

Toegepast materiaal: Baggerspecie
Toepassingstype: Toepassing in grootschalige bodemtoepassing
GBT Kern of Leeftlaag: Kern
Toepassingsgebied: In / op de waterbodem in anaëroob milieu
Tijdelijke opslag: Nee

4. Project details

Naam:	VAL 6
Startdatum:	12-9-2013
Einddatum:	31-12-2015

5. Toepassing details

Toe te passen partij

Startdatum:	21-11-2013
Afrondingsdatum:	31-12-2013
Materiaal hoeveelheid:	3036 ton

Toepassing

Laagdikte (m):	--
Laagdikte volume (m³):	--
Laagdikte beschrijving:	--
Leeflaag dikte (m):	--
Leeflaag volume (m³):	--
Leeflaag beschrijving:	--

Rapport

Naam organisatie die rapport geschreven heeft:	--
Rapportnummer:	--

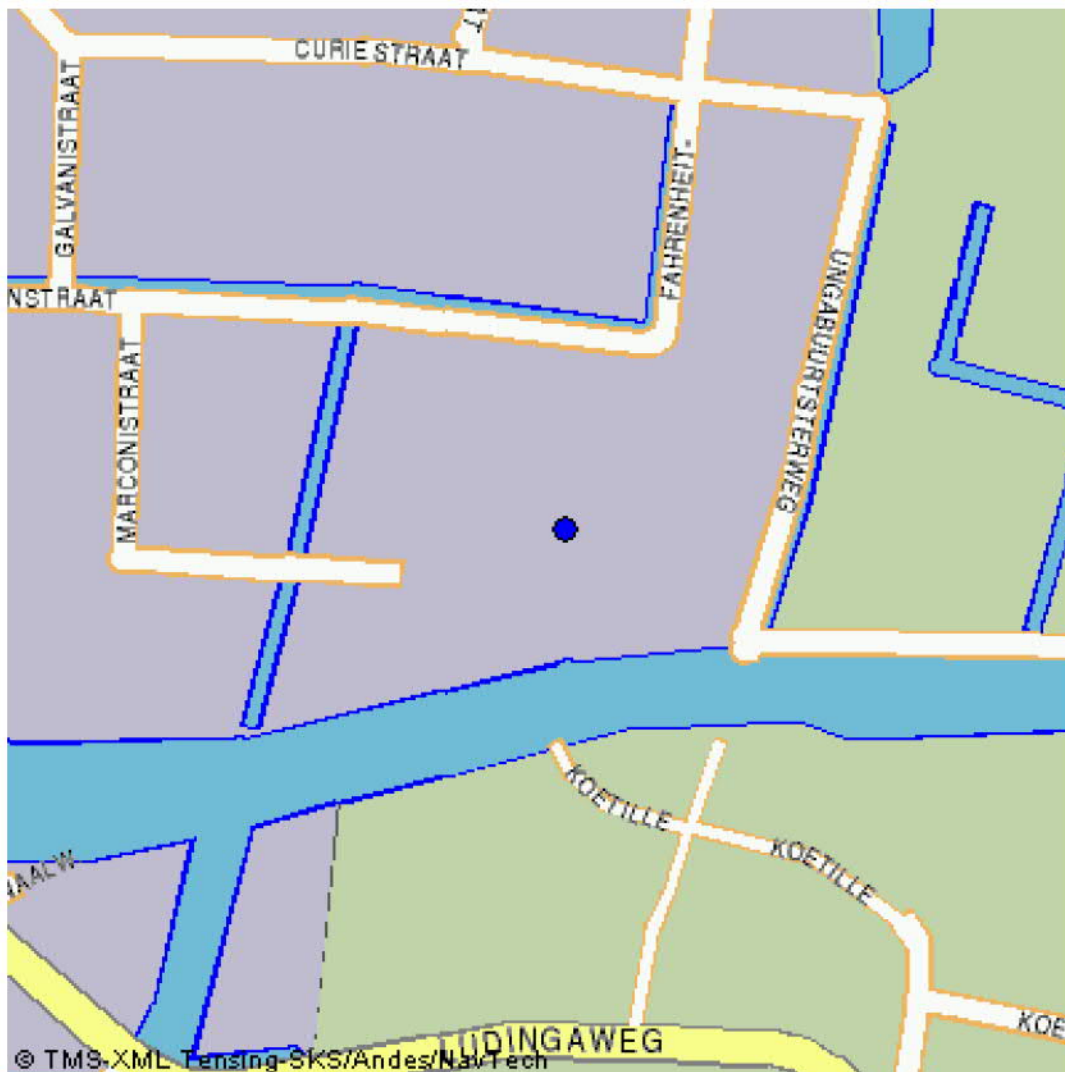
6. Adresgegevens van de toepassingslocatie

Adres:	--
Postcode:	--
Plaats:	Lemmer
X-coördinaat:	169185
Y-coördinaat:	536632
Bodemlaag hoogte t.o.v. maaiveld:	--
Omschrijving:	--

Plattegrond

7. Gegevens van de locatie van herkomst

Grondbewerkingsinrichting:	--
Adres:	Fahrenheitstraat 29
Postcode:	8861NH
Plaats:	Harlingen
X-coördinaat:	159788
Y-coördinaat:	576677
Bodemlaag hoogte t.o.v. maaiveld:	--
Omschrijving:	--
Plattegrond	
Plattegrond:	



8. Wie is bevoegd gezag voor de toepassing

Bevoegd Gezag Type:	Rijkswaterstaat
Bevoegd Gezag	
Naam:	Rijkswaterstaat IJsselmeergebied
Afdeling:	--
Adres:	Postbus 600
Postcode:	8200AP
Plaats:	LELYSTAD
Telefoonnummer:	0320-299002
Faxnummer:	0320-234300

9. Bodemfunctieklassering en bodemkwaliteitsklasse ter plaatse van de toepassing

Waterbodemfunctieklassering:	Klasse A
-------------------------------------	----------

10. Milieuhygiënische verklaringen

Milieuhygiënische verklaringen:	Verklaring op basis van bodemonderzoek
Naam erkende uitvoerende instantie	CSO Adviesbureau voor Milieu-Onderzoek
Rapportnummer	13F02-023R01
	--
Milieuhygiënische verklaringen:	AP04 partij SG20132038.pdf
Kwaliteitgegevens bestand:	--

11. Fysische gegevens van de toe te passen grond of baggerspecie

Lutum-fractie:	20,00 % w/w
Organische stof gehalte:	12,80 % w/w
% Bodemvreemd materiaal (Afval):	0,00 % w/w
% Bodemvreemd materiaal (Puin):	0,00 % w/w

12. Kwaliteitsgegevens van de toe te passen grond of baggerspecie

Stof:	Gehalte:	Emissie:
arseen (As)	11 mg/kg ds	--
barium (Ba)	125 mg/kg ds	--
cadmium (Cd)	1,05 mg/kg ds	--
chrom (Cr)	59 mg/kg ds	--
kobalt (Co)	10,2 mg/kg ds	--
koper (Cu)	24,5 mg/kg ds	--
kwik (Hg)	0,265 mg/kg ds	--
lood (Pb)	64 mg/kg ds	--
molybdeen (Mo)	0,425 mg/kg ds	--
nikkel (Ni)	31 mg/kg ds	--
zink (Zn)	285 mg/kg ds	--
PAK's totaal (som 10)	14 mg/kg ds	--
Minerale olie C10 - C40	415 mg/kg ds	--
PCB's (som 7)	0,007 mg/kg ds	--
hexachloorbenzeen	0,0018 mg/kg ds	--
Pentachloorbenzeen (QCB)	0,0016 mg/kg ds	--
pentachloorfenol	0,0005 mg/kg ds	--
aldrin	0,0014 mg/kg ds	--
chloordaan	0,002 mg/kg ds	--
DDD	0,0029 mg/kg ds	--
DDE	0,002 mg/kg ds	--
DDT	0,0038 mg/kg ds	--
DDT/DDE/DDD	0,0078 mg/kg ds	--
dieldrin	0,0019 mg/kg ds	--
endrin	0,001 mg/kg ds	--
heptachloor	0,002 mg/kg ds	--
heptachloorepoxide (som)	0,0024 mg/kg ds	--
hexachloorbutadieen	0,0017 mg/kg ds	--
isodrin	0,0017 mg/kg ds	--
telodrin	0,002 mg/kg ds	--
Drins (Aldrin+Dieldrin+Endrin)	0,004 mg/kg ds	--

HCH (som alfa t/m epsilon)	0,004 mg/kg ds	--
endosulfan	0,002 mg/kg ds	--

13. Status (Bevoegd Gezag)

Kenmerk Melder: GR2013055-SG-2

Opmerking melder:

behorende bij rapport 13F022-023R01
gecodeerd als SG20132038

Kenmerk bevoegd gezag: --

Naam behandelaar: --

Opmerking bevoegd gezag: --

Indicatie 'Volledig': Onbekend

Indicatie 'Goedgekeurd': Onbekend

Indicatie 'Ingetrokken door melder': Onbekend

Indicatie 'Partij is toegepast': Onbekend

Indicatie 'Administratief afgehandeld': Onbekend

Indicatie 'Toezicht houden in het veld': Onbekend

Indicatie 'Toezicht gehouden in het veld': Onbekend

Indicatie 'Bruikbaar voor bodemkwaliteitskaart': Onbekend

Melding besluit bodemkwaliteit

Meldingnummer: 144565.0
Melding gedaan op: 14-11-2013
Melding type: Toepassing partij
Melding gedaan door: Groba grondbeheer
[REDACTED]
075-6405215
handel@grobagrond.nl
Melding gedaan namens: N.v.t.
Status: Verzonden

1. Algemene gegevens van de toepasser / eigenaar

Naam De Vries en van de Wiel bv
Postadres Harmenkaag 9
1741LA Schagen
Telefoonnummer 0224211211
Faxnummer 0224211299
E-mailadres info@vw-deme.nl

Contactpersoon

Naam De heer [REDACTED]
Telefoonnummer 0224211211
Mobielnummer [REDACTED]
E-mailadres [REDACTED]@vw-deme.nl

2. Algemene gegevens van de toepasser / uitvoerder

Naam Groba grondhandel bv
Postadres Vrijheidweg 45
1521RP Wormerveer
Telefoonnummer 075-6405215
Faxnummer 0842235728
E-mailadres handel@grobagrond.nl

Contactpersoon

Naam De heer [REDACTED]
Telefoonnummer 0881262930
Mobielnummer [REDACTED]
E-mailadres handel@grobagrond.nl

3. Beoogde toepassing bouwstoffen, grond of baggerspecie

Toegepast materiaal: Baggerspecie
Toepassingstype: Toepassing in grootschalige bodemtoepassing
GBT Kern of Leeftlaag: Kern
Toepassingsgebied: In / op de waterbodem in anaëroob milieu
Tijdelijke opslag: Nee

4. Project details

Naam:	VAL 6
Startdatum:	12-9-2013
Einddatum:	31-12-2015

5. Toepassing details

Toe te passen partij

Startdatum:	22-11-2013
Afrondingsdatum:	31-01-2014
Materiaal hoeveelheid:	6330 ton

Toepassing

Laagdikte (m):	--
Laagdikte volume (m³):	--
Laagdikte beschrijving:	--
Leeflaag dikte (m):	--
Leeflaag volume (m³):	--
Leeflaag beschrijving:	--

Rapport

Naam organisatie die rapport geschreven heeft:	--
Rapportnummer:	--

6. Adresgegevens van de toepassingslocatie

Adres:	--
Postcode:	--
Plaats:	Lemmer
X-coördinaat:	169185
Y-coördinaat:	536632
Bodemlaag hoogte t.o.v. maaiveld:	--
Omschrijving:	--

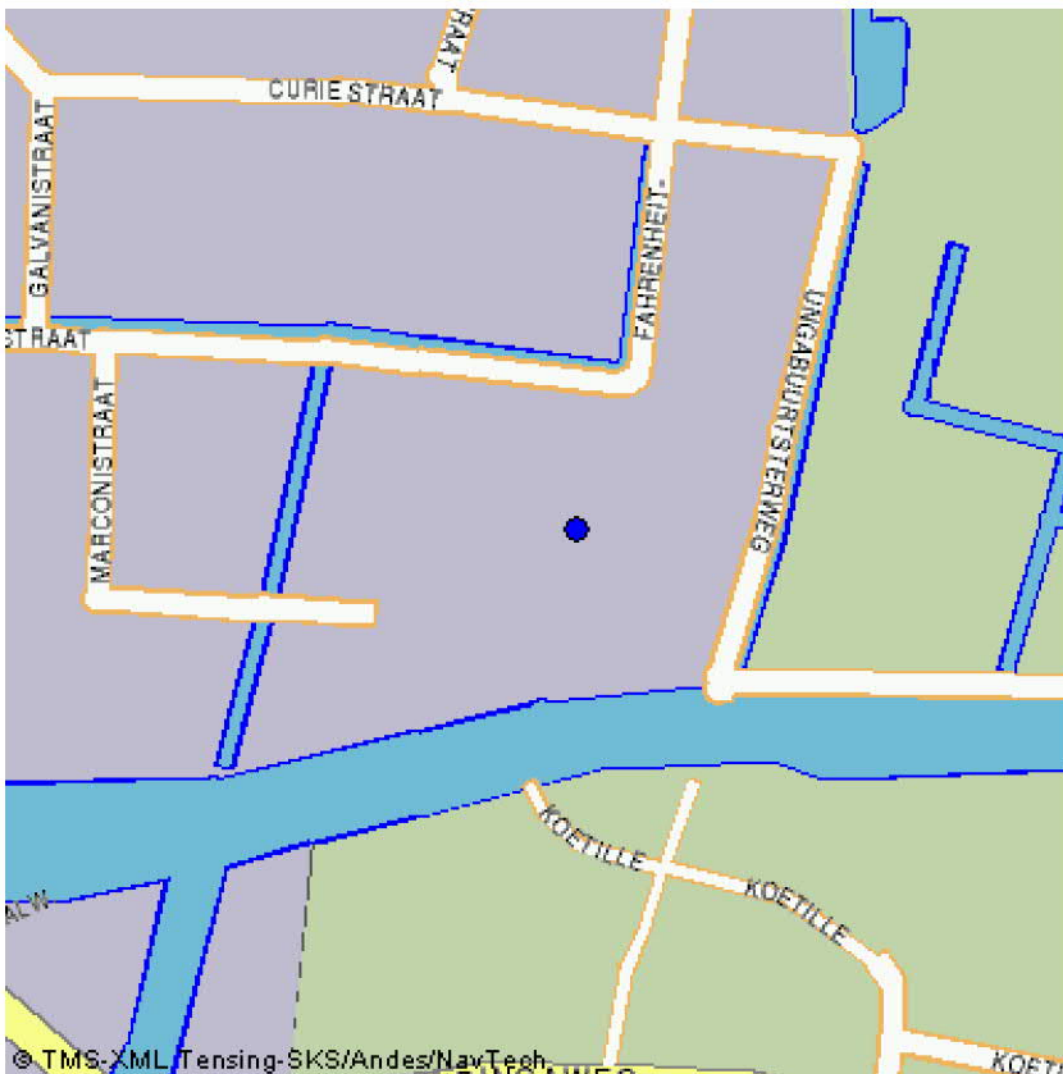
Plattegrond

7. Gegevens van de locatie van herkomst

Grondbewerkingsinrichting:	--
Adres:	Fahrenheitstraat 29
Postcode:	8861NH
Plaats:	Harlingen
X-coördinaat:	159816
Y-coördinaat:	576707
Bodemlaag hoogte t.o.v. maaiveld:	--
Omschrijving:	--

Plattegrond

Plattegrond:



8. Wie is bevoegd gezag voor de toepassing

Bevoegd Gezag Type:	Rijkswaterstaat
Bevoegd Gezag	
Naam:	Rijkswaterstaat IJsselmeergebied
Afdeling:	--
Adres:	Postbus 600
Postcode:	8200AP
Plaats:	LELYSTAD
Telefoonnummer:	0320-299002
Faxnummer:	0320-234300

9. Bodemfunctieklassering en bodemkwaliteitsklasse ter plaatse van de toepassing

Waterbodemfunctieklassering:	Klasse A
-------------------------------------	----------

10. Milieuhygiënische verklaringen

Milieuhygiënische verklaringen:	Verklaring op basis van bodemonderzoek
Naam erkende uitvoerende instantie	CSO Adviesbureau voor Milieu-Onderzoek B.V
Rapportnummer	13F022-021R01 --
Milieuhygiënische verklaringen:	AP04 SGC2012-1 met watertoets.pdf
Kwaliteitgegevens bestand:	--

11. Fysische gegevens van de toe te passen grond of baggerspecie

Lutum-fractie:	15,00 % w/w
Organische stof gehalte:	5,70 % w/w
% Bodemvreemd materiaal (Afval):	2,00 % w/w
% Bodemvreemd materiaal (Puin):	2,00 % w/w

12. Kwaliteitsgegevens van de toe te passen grond of baggerspecie

Stof:	Gehalte:	Emissie:
arseen (As)	11 mg/kg ds	--
barium (Ba)	75,5 mg/kg ds	--
cadmium (Cd)	0,47 mg/kg ds	--
chrom (Cr)	25 mg/kg ds	--
kobalt (Co)	6,2 mg/kg ds	--
koper (Cu)	41,5 mg/kg ds	--
kwik (Hg)	0,24 mg/kg ds	--
lood (Pb)	110 mg/kg ds	--
molybdeen (Mo)	1,2 mg/kg ds	--
nikkel (Ni)	16 mg/kg ds	--
zink (Zn)	210 mg/kg ds	--
PAK's totaal (som 10)	9,3 mg/kg ds	--
Minerale olie C10 - C40	345 mg/kg ds	--
PCB's (som 7)	0,075 mg/kg ds	--
hexachloorbenzeen	0 mg/kg ds	--
Pentachloorbenzeen (QCB)	0 mg/kg ds	--
pentachloorfenol	0 mg/kg ds	--
aldrin	0 mg/kg ds	--
chloordaan	0 mg/kg ds	--
DDD	0 mg/kg ds	--
DDE	0 mg/kg ds	--
DDT	0 mg/kg ds	--
DDT/DDE/DDD	0 mg/kg ds	--
dieldrin	0 mg/kg ds	--
endrin	0 mg/kg ds	--
heptachloor	0 mg/kg ds	--
heptachloorepoxide (som)	0 mg/kg ds	--
hexachloorbutadien	0 mg/kg ds	--
isodrin	0 mg/kg ds	--
organochloorhoudende bestrijdingsmiddelen	0,03 mg/kg ds	--
telodrin	0 mg/kg ds	--

Drins (Aldrin+Dieldrin+Endrin)	0 mg/kg ds	--
HCH (som alfa + beta + gamma)	0 mg/kg ds	--
endosulfan	0 mg/kg ds	--

13. Status (Bevoegd Gezag)

Kenmerk Melder: GR2013-SG-03

Opmerking melder:

partij SGC2012-1

Kenmerk bevoegd gezag: --

Naam behandelaar: --

Opmerking bevoegd gezag: --

Indicatie 'Volledig': Onbekend

Indicatie 'Goedgekeurd': Onbekend

Indicatie 'Ingetrokken door melder': Onbekend

Indicatie 'Partij is toegepast': Onbekend

Indicatie 'Administratief afgehandeld': Onbekend

Indicatie 'Toezicht houden in het veld': Onbekend

Indicatie 'Toezicht gehouden in het veld': Onbekend

Indicatie 'Bruikbaar voor bodemkwaliteitskaart': Onbekend

Melding besluit bodemkwaliteit

Meldingnummer: 144574.0
Melding gedaan op: 14-11-2013
Melding type: Toepassing partij
Melding gedaan door: Groba grondbeheer
[REDACTED]
075-6405215
handel@grobagrond.nl
Melding gedaan namens: N.v.t.
Status: Verzonden

1. Algemene gegevens van de toepasser / eigenaar

Naam De Vries en van de Wiel bv
Postadres Harmenkaag 9
1741LA Schagen
Telefoonnummer 0224211211
Faxnummer 0224211299
E-mailadres info@vw-deme.nl

Contactpersoon

Naam De heer [REDACTED]
Telefoonnummer 0224211211
Mobielnummer [REDACTED]
E-mailadres [REDACTED]@vw-deme.nl

2. Algemene gegevens van de toepasser / uitvoerder

Naam Groba grondhandel bv
Postadres Vrijheidweg 45
1521RP Wormerveer
Telefoonnummer 075-6405215
Faxnummer 0842235728
E-mailadres handel@grobagrond.nl

Contactpersoon

Naam De heer [REDACTED]
Telefoonnummer 0881262930
Mobielnummer [REDACTED]
E-mailadres handel@grobagrond.nl

3. Beoogde toepassing bouwstoffen, grond of baggerspecie

Toegepast materiaal: Baggerspecie
Toepassingstype: Toepassing in grootschalige bodemtoepassing
GBT Kern of Leeftlaag: Kern
Toepassingsgebied: In / op de waterbodem in anaëroob milieu
Tijdelijke opslag: Nee

4. Project details

Naam:	VAL 6
Startdatum:	12-9-2013
Einddatum:	31-12-2015

5. Toepassing details

Toe te passen partij

Startdatum:	22-11-2013
Afrondingsdatum:	31-01-2014
Materiaal hoeveelheid:	2571 ton

Toepassing

Laagdikte (m):	--
Laagdikte volume (m³):	--
Laagdikte beschrijving:	--
Leeflaag dikte (m):	--
Leeflaag volume (m³):	--
Leeflaag beschrijving:	--

Rapport

Naam organisatie die rapport geschreven heeft:	--
Rapportnummer:	--

6. Adresgegevens van de toepassingslocatie

Adres:	--
Postcode:	--
Plaats:	Lemmer
X-coördinaat:	169185
Y-coördinaat:	536632
Bodemlaag hoogte t.o.v. maaiveld:	--
Omschrijving:	--

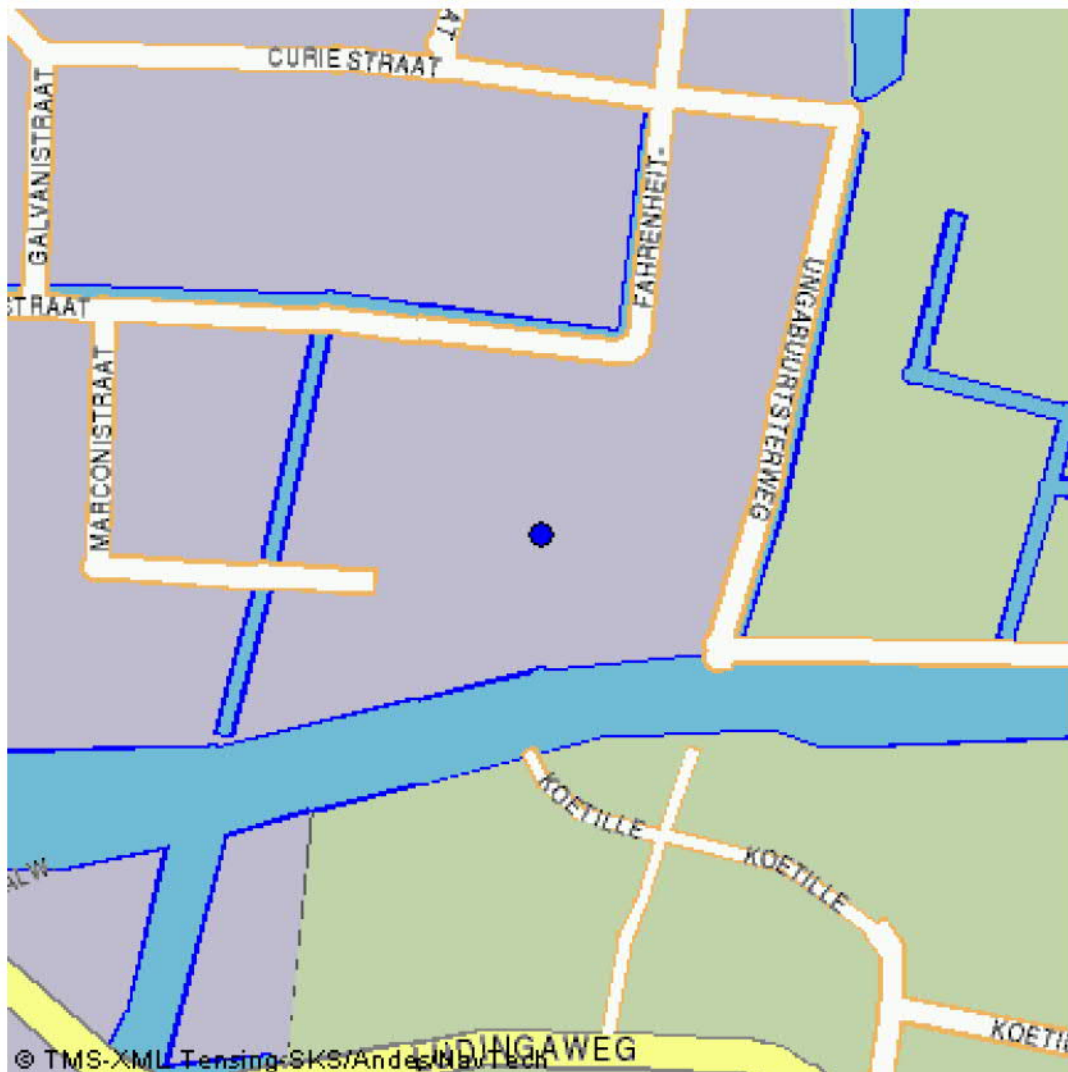
Plattegrond

7. Gegevens van de locatie van herkomst

Grondbewerkingsinrichting:	--
Adres:	Fahrenheitstraat 29
Postcode:	8861NH
Plaats:	Harlingen
X-coördinaat:	159788
Y-coördinaat:	576679
Bodemlaag hoogte t.o.v. maaiveld:	--
Omschrijving:	--

Plattegrond

Plattegrond:



8. Wie is bevoegd gezag voor de toepassing

Bevoegd Gezag Type:	Rijkswaterstaat
Bevoegd Gezag	
Naam:	Rijkswaterstaat IJsselmeergebied
Afdeling:	--
Adres:	Postbus 600
Postcode:	8200AP
Plaats:	LELYSTAD
Telefoonnummer:	0320-299002
Faxnummer:	0320-234300

9. Bodemfunctieklassering en bodemkwaliteitsklasse ter plaatse van de toepassing

Waterbodemfunctieklassering:	Klasse A
-------------------------------------	----------

10. Milieuhygiënische verklaringen

Milieuhygiënische verklaringen:	Verklaring op basis van bodemonderzoek
Naam erkende uitvoerende instantie	CSO Adviesbureau voor Milieu-Onderzoek B.V
Rapportnummer	13F022-016R01 --
Milieuhygiënische verklaringen:	AP04 partij SGC2012-9 met watertoets.pdf
Kwaliteitgegevens bestand:	--

11. Fysische gegevens van de toe te passen grond of baggerspecie

Lutum-fractie:	16,00 % w/w
Organische stof gehalte:	7,50 % w/w
% Bodemvreemd materiaal (Afval):	1,00 % w/w
% Bodemvreemd materiaal (Puin):	0,50 % w/w

12. Kwaliteitsgegevens van de toe te passen grond of baggerspecie

Stof:	Gehalte:	Emissie:
arseen (As)	9 mg/kg ds	--
barium (Ba)	125 mg/kg ds	--
cadmium (Cd)	0,4 mg/kg ds	--
chrom (Cr)	24 mg/kg ds	--
kobalt (Co)	6,2 mg/kg ds	--
koper (Cu)	39 mg/kg ds	--
kwik (Hg)	0,28 mg/kg ds	--
lood (Pb)	121 mg/kg ds	--
molybdeen (Mo)	0,95 mg/kg ds	--
nikkel (Ni)	20,5 mg/kg ds	--
zink (Zn)	190 mg/kg ds	--
PAK's totaal (som 10)	8,5 mg/kg ds	--
Minerale olie C10 - C40	147,5 mg/kg ds	--
PCB's (som 7)	0,006 mg/kg ds	--
hexachloorbenzeen	0 mg/kg ds	--
Pentachloorbenzeen (QCB)	0 mg/kg ds	--
pentachloorfenol	0 mg/kg ds	--
aldrin	0 mg/kg ds	--
chloordaan	0 mg/kg ds	--
DDD	0 mg/kg ds	--
DDE	0 mg/kg ds	--
DDT	0 mg/kg ds	--
DDT/DDE/DDD	0 mg/kg ds	--
dieldrin	0 mg/kg ds	--
endrin	0 mg/kg ds	--
heptachloor	0 mg/kg ds	--
heptachloorepoxide (som)	0 mg/kg ds	--
hexachloorbutadien	0 mg/kg ds	--
isodrin	0 mg/kg ds	--
organochloorhoudende bestrijdingsmiddelen	0,0012 mg/kg ds	--
telodrin	0 mg/kg ds	--

Drins (Aldrin+Dieldrin+Endrin)	0 mg/kg ds	--
HCH (som alfa t/m epsilon)	0 mg/kg ds	--
endosulfan	0 mg/kg ds	--

13. Status (Bevoegd Gezag)

Kenmerk Melder: GR2013-SG-04

Opmerking melder:

partij SGC2012-9

Kenmerk bevoegd gezag: --

Naam behandelaar: --

Opmerking bevoegd gezag: --

Indicatie 'Volledig': Onbekend

Indicatie 'Goedgekeurd': Onbekend

Indicatie 'Ingetrokken door melder': Onbekend

Indicatie 'Partij is toegepast': Onbekend

Indicatie 'Administratief afgehandeld': Onbekend

Indicatie 'Toezicht houden in het veld': Onbekend

Indicatie 'Toezicht gehouden in het veld': Onbekend

Indicatie 'Bruikbaar voor bodemkwaliteitskaart': Onbekend

Melding besluit bodemkwaliteit

Meldingnummer: 144734.0
Melding gedaan op: 15-11-2013
Melding type: Werk schone grond
Melding gedaan door: IBA
[REDACTED]
020-2511111
info@iba.amsterdam.nl
Melding gedaan namens: N.v.t.
Status: Verzonden

1. Algemene gegevens van de toepasser / eigenaar

Naam	Ontwikkelingsbedrijf gemeente Amsterdam
Postadres	Weesperplein 8 1018XA Amsterdam
Telefoonnummer	0205526111
Faxnummer	0205529670
E-mailadres	--
Contactpersoon	
Naam	De heer [REDACTED]
Telefoonnummer	020-2511275
Mobielnummer	020-2511275
E-mailadres	[REDACTED]@iba.amsterdam.nl

2. Project details

Naam:	ijburg fase 2
Startdatum:	22-11-2013
Einddatum:	31-1-2014

3. Adresgegevens van de toepassingslocatie

Adres:	IJmeer
Postcode:	--
Plaats:	Amsterdam
X-coördinaat:	129537
Y-coördinaat:	485033
Bodemlaag hoogte t.o.v. maaiveld:	3,00
Omschrijving:	De toepassingslocatie betreft de waterbodem van het IJmeer ter plaatse waar fase 2 van ijburg wordt aangelegd.

Plattegrond

Bijgevoegde plattegronden: 20131111125021410.pdf

Plattegrond:



4. Wie is bevoegd gezag voor de toepassing

Bevoegd Gezag Type: Rijkswaterstaat

Bevoegd Gezag

Naam: Rijkswaterstaat IJsselmeergebied

Afdeling: --

Adres: Postbus 600

Postcode: 8200AP

Plaats: LELYSTAD

Telefoonnummer: 0320-299002

Faxnummer: 0320-234300

5. Status (Bevoegd Gezag)

Kenmerk Melder: ijburg fase 2

Opmerking melder:

De toepassing betreft ca. 30.000 m3 schoon zand afkomstig van de OOIJ. Het certificaat is bijgevoegd.

Kenmerk bevoegd gezag: --

Naam behandelaar: --

Opmerking bevoegd gezag: --

Indicatie 'Volledig': Onbekend

Indicatie 'Goedgekeurd': Onbekend

Indicatie 'Ingetrokken door melder': Onbekend

Indicatie 'Partij is toegepast': Onbekend

Indicatie 'Administratief afgehandeld': Onbekend

Indicatie 'Toezicht houden in het veld': Onbekend

Indicatie 'Toezicht gehouden in het veld': Onbekend

Indicatie 'Bruikbaar voor bodemkwaliteitskaart': Onbekend

Melding besluit bodemkwaliteit

Meldingnummer: 144734.1
Melding gedaan op: 13-02-2014
Melding type: Werk schone grond
Melding gedaan door: IBA
[REDACTED]
020-2511111
info@iba.amsterdam.nl
Melding gedaan namens: N.v.t.
Status: Verzonden

1. Algemene gegevens van de toepasser / eigenaar

Naam	Ontwikkelingsbedrijf gemeente Amsterdam
Postadres	Weesperplein 8 1018XA Amsterdam
Telefoonnummer	0205526111
Faxnummer	0205529670
E-mailadres	--
Contactpersoon	
Naam	De heer [REDACTED]
Telefoonnummer	020-2511275
Mobielnummer	020-2511275
E-mailadres	[REDACTED]@iba.amsterdam.nl

2. Project details

Naam:	ijburg fase 2
Startdatum:	22-11-2013
Einddatum:	2-5-2014

3. Adresgegevens van de toepassingslocatie

Adres:	IJmeer
Postcode:	--
Plaats:	Amsterdam
X-coördinaat:	129537
Y-coördinaat:	485033
Bodemlaag hoogte t.o.v. maaiveld:	3,00
Omschrijving:	De toepassingslocatie betreft de waterbodem van het IJmeer ter plaatse waar fase 2 van ijburg wordt aangelegd.

Plattegrond

Bijgevoegde plattegronden: 20131111125021410.pdf

Plattegrond:



4. Wie is bevoegd gezag voor de toepassing

Bevoegd Gezag Type: Rijkswaterstaat

Bevoegd Gezag

Naam: Rijkswaterstaat IJsselmeergebied

Afdeling: --

Adres: Postbus 600

Postcode: 8200AP

Plaats: LELYSTAD

Telefoonnummer: 0320-299002

Faxnummer: 0320-234300

5. Status (Bevoegd Gezag)

Kenmerk Melder: ijburg fase 2

Opmerking melder:

De toepassing betreft ca. 80.000 m3 schoon zand afkomstig van de OOIJ. Het certificaat is bijgevoegd.

Kenmerk bevoegd gezag: --

Naam behandelaar: --

Opmerking bevoegd gezag: --

Indicatie 'Volledig': Onbekend

Indicatie 'Goedgekeurd': Onbekend

Indicatie 'Ingetrokken door melder': Onbekend

Indicatie 'Partij is toegepast': Onbekend

Indicatie 'Administratief afgehandeld': Onbekend

Indicatie 'Toezicht houden in het veld': Onbekend

Indicatie 'Toezicht gehouden in het veld': Onbekend

Indicatie 'Bruikbaar voor bodemkwaliteitskaart': Onbekend

Melding besluit bodemkwaliteit

Meldingnummer: 149730.0
Melding gedaan op: 27-01-2014
Melding type: Werk schone grond
Melding gedaan door: IBA
[REDACTED]
020-2511111
info@iba.amsterdam.nl
Melding gedaan namens: N.v.t.
Status: Verzonden

1. Algemene gegevens van de toepasser / eigenaar

Naam	Ontwikkelingsbedrijf gemeente Amsterdam
Postadres	Weesperplein 8 1018XA Amsterdam
Telefoonnummer	0205526111
Faxnummer	0205529670
E-mailadres	--
Contactpersoon	
Naam	De heer [REDACTED]
Telefoonnummer	020-2511275
Mobielnummer	020-2511275
E-mailadres	[REDACTED]@iba.amsterdam.nl

2. Project details

Naam:	aanleg centrumeiland
Startdatum:	10-2-2014
Einddatum:	3-4-2014

4. Wie is bevoegd gezag voor de toepassing

Bevoegd Gezag Type: Rijkswaterstaat

Bevoegd Gezag

Naam: Rijkswaterstaat IJsselmeergebied

Afdeling: --

Adres: Postbus 600

Postcode: 8200AP

Plaats: LELYSTAD

Telefoonnummer: 0320-299002

Faxnummer: 0320-234300

5. Status (Bevoegd Gezag)

Kenmerk Melder: 50456.700 centrumeiland

Opmerking melder:

Het toe te passen zand is afkomstig uit de Vaargeul Amsterdam Lelystad (VAL). Dit zand wordt gecertificeerd door KIWA. Bij deze melding is al de bevestiging van de start van het toelatingsonderzoek volgens BRL 9313 gevoegd. Zie bijlage.

Kenmerk bevoegd gezag: --

Naam behandelaar: --

Opmerking bevoegd gezag: --

Indicatie 'Volledig': Onbekend

Indicatie 'Goedgekeurd': Onbekend

Indicatie 'Ingetrokken door melder': Onbekend

Indicatie 'Partij is toegepast': Onbekend

Indicatie 'Administratief afgehandeld': Onbekend

Indicatie 'Toezicht houden in het veld': Onbekend

Indicatie 'Toezicht gehouden in het veld': Onbekend

Indicatie 'Bruikbaar voor bodemkwaliteitskaart': Onbekend

Melding besluit bodemkwaliteit

Meldingnummer: 149730.1
Melding gedaan op: 27-01-2014
Melding type: Werk schone grond
Melding gedaan door: IBA
[REDACTED]
020-2511111
info@iba.amsterdam.nl
Melding gedaan namens: N.v.t.
Status: Verzonden

1. Algemene gegevens van de toepasser / eigenaar

Naam	Ontwikkelingsbedrijf gemeente Amsterdam
Postadres	Weesperplein 8 1018XA Amsterdam
Telefoonnummer	0205526111
Faxnummer	0205529670
E-mailadres	--
Contactpersoon	
Naam	De heer [REDACTED]
Telefoonnummer	020-2511275
Mobielnummer	020-2511275
E-mailadres	[REDACTED]@iba.amsterdam.nl

2. Project details

Naam:	aanleg centrumeiland
Startdatum:	10-2-2014
Einddatum:	3-4-2015

3. Adresgegevens van de toepassingslocatie

Adres: IJmeer
Postcode: --
Plaats: Amsterdam
X-coördinaat: 129589
Y-coördinaat: 484931
Bodemlaag hoogte t.o.v. maaiveld: 6,50
Omschrijving: Het betreft de aanleg van het Centrumeiland. Hiervoor wordt circa 700.000 m3 zand toegepast

Plattegrond

Bijgevoegde plattegronden: 140108 Boskalis VAL10 -bevestiging start toelatingsonderzoek BRL 9313.pdf

Plattegrond:



4. Wie is bevoegd gezag voor de toepassing

Bevoegd Gezag Type: Rijkswaterstaat

Bevoegd Gezag

Naam: Rijkswaterstaat IJsselmeergebied

Afdeling: --

Adres: Postbus 600

Postcode: 8200AP

Plaats: LELYSTAD

Telefoonnummer: 0320-299002

Faxnummer: 0320-234300

5. Status (Bevoegd Gezag)

Kenmerk Melder: 50456.700 centrumeiland

Opmerking melder:

Het toe te passen zand is afkomstig uit de Vaargeul Amsterdam Lelystad (VAL). Dit zand wordt gecertificeerd door KIWA. Bij deze melding is al de bevestiging van de start van het toelatingsonderzoek volgens BRL 9313 gevoegd. Zie bijlage.

Kenmerk bevoegd gezag: --

Naam behandelaar: --

Opmerking bevoegd gezag: --

Indicatie 'Volledig': Onbekend

Indicatie 'Goedgekeurd': Onbekend

Indicatie 'Ingetrokken door melder': Onbekend

Indicatie 'Partij is toegepast': Onbekend

Indicatie 'Administratief afgehandeld': Onbekend

Indicatie 'Toezicht houden in het veld': Onbekend

Indicatie 'Toezicht gehouden in het veld': Onbekend

Indicatie 'Bruikbaar voor bodemkwaliteitskaart': Onbekend

Melding besluit bodemkwaliteit

Meldingnummer: 149735.0
Melding gedaan op: 27-01-2014
Melding type: Werk schone grond
Melding gedaan door: IBA
[REDACTED]
020-2511111
info@iba.amsterdam.nl
Melding gedaan namens: N.v.t.
Status: Verzonden

1. Algemene gegevens van de toepasser / eigenaar

Naam	Ontwikkelingsbedrijf gemeente Amsterdam
Postadres	Weesperplein 8 1018XA Amsterdam
Telefoonnummer	0205526111
Faxnummer	0205529670
E-mailadres	--
Contactpersoon	
Naam	De heer [REDACTED]
Telefoonnummer	020-2511275
Mobielnummer	020-2511275
E-mailadres	[REDACTED]@iba.amsterdam.nl

2. Project details

Naam:	golfbreker Centrumeiland
Startdatum:	10-2-2014
Einddatum:	3-4-2015

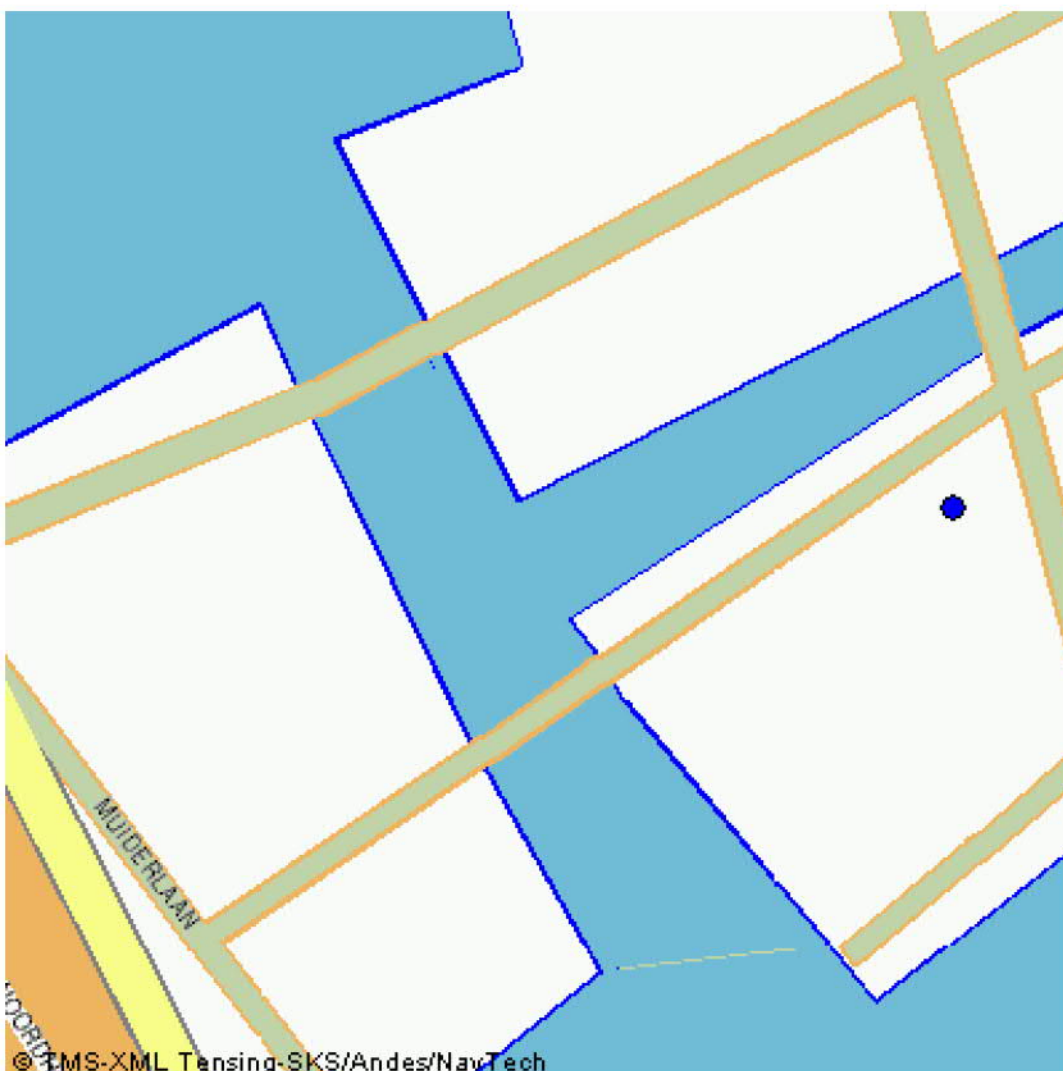
3. Adresgegevens van de toepassingslocatie

Adres:	IJmeer
Postcode:	--
Plaats:	Amsterdam
X-coördinaat:	130125
Y-coördinaat:	485117
Bodemlaag hoogte t.o.v. maaiveld:	3,50
Omschrijving:	Op de locatie van toepassing wordt een golfbreker aangelegd. Hiervoor is circa 50.000 m3 zand nodig

Plattegrond

Bijgevoegde plattegronden: 140108 Boskalis VAL10 -bevestiging start toelatingsonderzoek BRL 9313.pdf

Plattegrond:



4. Wie is bevoegd gezag voor de toepassing

Bevoegd Gezag Type: Rijkswaterstaat

Bevoegd Gezag

Naam: Rijkswaterstaat IJsselmeergebied

Afdeling: --

Adres: Postbus 600

Postcode: 8200AP

Plaats: LELYSTAD

Telefoonnummer: 0320-299002

Faxnummer: 0320-234300

5. Status (Bevoegd Gezag)

Kenmerk Melder: 50456.700 Golfbreker

Opmerking melder:

Voor de aanleg van de golfbreker wordt gebruik gemaakt van zand uit de Vaargeul Amsterdam Lelystad. Dit zand wordt gecertificeerd door KIWA. Bij deze melding hebben wij de bevestiging van de start van het toelatingsonderzoek gevoegd.

Kenmerk bevoegd gezag: --

Naam behandelaar: --

Opmerking bevoegd gezag: --

Indicatie 'Volledig': Onbekend

Indicatie 'Goedgekeurd': Onbekend

Indicatie 'Ingetrokken door melder': Onbekend

Indicatie 'Partij is toegepast': Onbekend

Indicatie 'Administratief afgehandeld': Onbekend

Indicatie 'Toezicht houden in het veld': Onbekend

Indicatie 'Toezicht gehouden in het veld': Onbekend

Indicatie 'Bruikbaar voor bodemkwaliteitskaart': Onbekend

Melding besluit bodemkwaliteit

Meldingnummer: 151527.0
Melding gedaan op: 19-02-2014
Melding type: Toepassing partij
Melding gedaan door: Aannemingsbedrijf De Jong en Zoon Beheer B.V.

0345-684590
info@dejongbv.com
Melding gedaan namens: N.v.t.
Status: Verzonden

1. Algemene gegevens van de toepasser / eigenaar

Naam Aannemingsbedrijf De Jong en Zoon Beesd
B.V.

Postadres Katijdeweg 20
4153RG Beesd

Telefoonnummer 0345-684590

Faxnummer --

E-mailadres [redacted]@dejongbv.com

Contactpersoon

Naam De heer [redacted]

Telefoonnummer --

Mobielnummer --

E-mailadres --

2. Algemene gegevens van de toepasser / uitvoerder

Naam Aannemingsbedrijf De Jong en Zoon Beesd
B.V.

Postadres Katijdeweg 20
4153RG Beesd

Telefoonnummer 0345-684590

Faxnummer --

E-mailadres [redacted]@dejongbv.com

Contactpersoon

Naam [redacted]

Telefoonnummer --

Mobielnummer --

E-mailadres --

3. Beoogde toepassing bouwstoffen, grond of baggerspecie

Toegepast materiaal: Baggerspecie

Toepassingstype: Toepassing in grootschalige bodemtoepassing

GBT Kern of Leeftlaag: Kern

Toepassingsgebied: In / op de waterbodem in anaëroob milieu
Tijdelijke opslag: Nee

4. Project details

Naam: IPC Rijkswaterstaat IJsselmeergebied
Startdatum: 1-1-2012
Einddatum: 31-12-2016

5. Toepassing details

Toe te passen partij

Startdatum: 03-03-2014
Afrondingsdatum: 31-12-2014
Materiaal hoeveelheid: 3100 m³

Toepassing

Laagdikte (m): --
Laagdikte volume (m³): --
Laagdikte beschrijving: --
Leeflaag dikte (m): --
Leeflaag volume (m³): --
Leeflaag beschrijving: --

Rapport

Naam organisatie die rapport geschreven heeft: --
Rapportnummer: --

6. Adresgegevens van de toepassingslocatie

Adres: --
Postcode: --
Plaats: IJsselmeer
X-coördinaat: 170388
Y-coördinaat: 534653
Bodemlaag hoogte t.o.v. maaiveld: --
Omschrijving: Oude vaargeul Amsterdam-Lemmer (VAL); zie schets.

Plattegrond

Bijgevoegde plattegronden: Stortlocatie IJGWSD-20100037.pdf

7. Gegevens van de locatie van herkomst

Grondbewerkingsinrichting: --
Adres: --
Postcode: --
Plaats: Binnenhaven Den Oever
X-coördinaat: --
Y-coördinaat: --
Bodemlaag hoogte t.o.v. maaiveld: --
Omschrijving: Zie schets.

Plattegrond

Bijgevoegde plattegronden: Schets Toegangseul Den Oever.pdf

8. Wie is bevoegd gezag voor de toepassing

Bevoegd Gezag Type: Rijkswaterstaat

Bevoegd Gezag

Naam: Rijkswaterstaat IJsselmeergebied
Afdeling: --
Adres: Postbus 600
Postcode: 8200AP
Plaats: LELYSTAD
Telefoonnummer: 0320-299002
Faxnummer: 0320-234300

9. Bodemfunctieklassering en bodemkwaliteitsklasse ter plaatse van de toepassing

Waterbodemfunctieklassering: Klasse A

10. Milieuhygiënische verklaringen

Milieuhygiënische verklaringen: Partijkeuring
Naam Producent: RPS BCC

Certificaatnummer	NC13260501-01
	--
Milieuhygiënische verklaringen:	NC13260501_01 rapportage WBO Binnenhaven Den Oever, incl. bijlagen.pdf
Kwaliteitgegevens bestand:	--

11. Fysische gegevens van de toe te passen grond of baggerspecie

Lutum-fractie:	--
Organische stof gehalte:	--
% Bodemvreemd materiaal (Afval):	--
% Bodemvreemd materiaal (Puin):	--

12. Kwaliteitsgegevens van de toe te passen grond of baggerspecie

Lutum-Stof:	Gehalte:	Emissie:
--	--	--

13. Status (Bevoegd Gezag)

Kenmerk Melder:	--
Opmerking melder:	
Samenstelling zie partijkeuring.	
Kenmerk bevoegd gezag:	--
Naam behandelaar:	--
Opmerking bevoegd gezag:	--
Indicatie 'Volledig':	Onbekend
Indicatie 'Goedgekeurd':	Onbekend
Indicatie 'Ingetrokken door melder':	Onbekend
Indicatie 'Partij is toegepast':	Onbekend
Indicatie 'Administratief afgehandeld':	Onbekend
Indicatie 'Toezicht houden in het veld':	Onbekend
Indicatie 'Toezicht gehouden in het veld':	Onbekend
Indicatie 'Bruikbaar voor	Onbekend

bodemkwaliteitskaart:

Melding besluit bodemkwaliteit

Meldingnummer: 151527.1
Melding gedaan op: 19-02-2014
Melding type: Toepassing partij
Melding gedaan door: Aannemingsbedrijf De Jong en
Zoon Beheer B.V.
[REDACTED]
0345-684590
info@dejongbv.com
Melding gedaan namens: N.v.t.
Status: Verzonden

1. Algemene gegevens van de toepasser / eigenaar

Naam Aannemingsbedrijf De Jong en Zoon Beesd
B.V.

Postadres Katijdeweg 20
4153RG Beesd

Telefoonnummer 0345-684590

Faxnummer --

E-mailadres [redacted]@dejongbv.com

Contactpersoon

Naam De heer [redacted]

Telefoonnummer --

Mobielnummer --

E-mailadres --

2. Algemene gegevens van de toepasser / uitvoerder

Naam Aannemingsbedrijf De Jong en Zoon Beesd
B.V.

Postadres Katijdeweg 20
4153RG Beesd

Telefoonnummer 0345-684590

Faxnummer --

E-mailadres [redacted]@dejongbv.com

Contactpersoon

Naam [redacted]

Telefoonnummer --

Mobielnummer --

E-mailadres --

3. Beoogde toepassing bouwstoffen, grond of baggerspecie

Toegepast materiaal: Baggerspecie

Toepassingstype: Toepassing in grootschalige bodemtoepassing

GBT Kern of Leeftlaag: Kern

Toepassingsgebied:	In / op de waterbodem in anaëroob milieu
Tijdelijke opslag:	Nee

4. Project details

Naam:	IPC Rijkswaterstaat IJsselmeergebied
Startdatum:	1-1-2012
Einddatum:	31-12-2016

5. Toepassing details

Toe te passen partij

Startdatum:	03-03-2014
Afrondingsdatum:	31-12-2014
Materiaal hoeveelheid:	3100 m ³

Toepassing

Laagdikte (m):	--
Laagdikte volume (m³):	--
Laagdikte beschrijving:	--
Leeflaag dikte (m):	--
Leeflaag volume (m³):	--
Leeflaag beschrijving:	--

Rapport

Naam organisatie die rapport geschreven heeft:	--
Rapportnummer:	--

6. Adresgegevens van de toepassingslocatie

Adres:	--
Postcode:	--
Plaats:	IJsselmeer
X-coördinaat:	170388
Y-coördinaat:	534653
Bodemlaag hoogte t.o.v. maaiveld:	--
Omschrijving:	Oude vaargeul Amsterdam-Lemmer (VAL); zie schets.

Plattegrond

Bijgevoegde plattegronden: Stortlocatie IJGWSD-20100037.pdf

7. Gegevens van de locatie van herkomst

Grondbewerkingsinrichting: --
Adres: --
Postcode: --
Plaats: Binnenhaven Den Oever
X-coördinaat: --
Y-coördinaat: --
Bodemlaag hoogte t.o.v. maaiveld: --
Omschrijving: Zie schets.

Plattegrond

Bijgevoegde plattegronden: Schets Toegangseul Den Oever.pdf

8. Wie is bevoegd gezag voor de toepassing

Bevoegd Gezag Type: Rijkswaterstaat

Bevoegd Gezag

Naam: Rijkswaterstaat IJsselmeergebied
Afdeling: --
Adres: Postbus 600
Postcode: 8200AP
Plaats: LELYSTAD
Telefoonnummer: 0320-299002
Faxnummer: 0320-234300

9. Bodemfunctieklaas en bodemkwaliteitsklaas ter plaatse van de toepassing

Waterbodemfunctieklaas: Klaas A

10. Milieuhygiënische verklaringen

Milieuhygiënische verklaringen: Verklaring op basis van bodemonderzoek
Naam erkende uitvoerende instantie: RPS advies en ingenieursbureau bv

Rapportnummer NC13260501-01

--

Kwaliteitgegevens bestand: --

11. Fysische gegevens van de toe te passen grond of baggerspecie

Lutum-fractie: --

Organische stof gehalte: --

% Bodemvreemd materiaal (Afval): --

% Bodemvreemd materiaal (Puin): --

12. Kwaliteitsgegevens van de toe te passen grond of baggerspecie

Lutum-Stof:	Gehalte:	Emissie:
-------------	----------	----------

--

--

--

13. Status (Bevoegd Gezag)

Kenmerk Melder: --

Opmerking melder:

Samenstelling zie partijkeuring.

Kenmerk bevoegd gezag: --

Naam behandelaar: --

Opmerking bevoegd gezag: --

Indicatie 'Volledig': Onbekend

Indicatie 'Goedgekeurd': Onbekend

Indicatie 'Ingetrokken door melder': Onbekend

Indicatie 'Partij is toegepast': Onbekend

Indicatie 'Administratief afgehandeld': Onbekend

Indicatie 'Toezicht houden in het veld': Onbekend

Indicatie 'Toezicht gehouden in het veld': Onbekend

Indicatie 'Bruikbaar voor bodemkwaliteitskaart': Onbekend

Melding besluit bodemkwaliteit

Meldingnummer: 151533.0
Melding gedaan op: 19-02-2014
Melding type: Toepassing partij
Melding gedaan door: Aannemingsbedrijf De Jong en Zoon Beheer B.V.

0345-684590
info@dejongbv.com
Melding gedaan namens: N.v.t.
Status: Verzonden

1. Algemene gegevens van de toepasser / eigenaar

Naam Aannemingsbedrijf De Jong en Zoon Beesd
B.V.

Postadres Katijdeweg 20
4153RG Beesd

Telefoonnummer 0345-684590

Faxnummer --

E-mailadres [redacted]@dejongbv.com

Contactpersoon

Naam [redacted]

Telefoonnummer --

Mobielnummer --

E-mailadres --

2. Algemene gegevens van de toepasser / uitvoerder

Naam Aannemingsbedrijf De Jong en Zoon Beesd
B.V.

Postadres Katijdeweg 20
4153RG Beesd

Telefoonnummer 0345-684590

Faxnummer --

E-mailadres [redacted]@dejongbv.com

Contactpersoon

Naam De heer [redacted]

Telefoonnummer --

Mobielnummer --

E-mailadres --

3. Beoogde toepassing bouwstoffen, grond of baggerspecie

Toegepast materiaal: Baggerspecie

Toepassingstype: Toepassing in grootschalige bodemtoepassing

GBT Kern of Leeftlaag: Kern

Toepassingsgebied:	In / op de waterbodem in anaëroob milieu
Tijdelijke opslag:	Nee

4. Project details

Naam:	IPC Rijkswaterstaat IJsselmeergebied
Startdatum:	1-1-2012
Einddatum:	31-12-2016

5. Toepassing details

Toe te passen partij

Startdatum:	03-03-2014
Afrondingsdatum:	31-12-2014
Materiaal hoeveelheid:	2750 m ³

Toepassing

Laagdikte (m):	--
Laagdikte volume (m³):	--
Laagdikte beschrijving:	--
Leeflaag dikte (m):	--
Leeflaag volume (m³):	--
Leeflaag beschrijving:	--

Rapport

Naam organisatie die rapport geschreven heeft:	--
Rapportnummer:	--

6. Adresgegevens van de toepassingslocatie

Adres:	--
Postcode:	--
Plaats:	IJsselmeer
X-coördinaat:	170388
Y-coördinaat:	534653
Bodemlaag hoogte t.o.v. maaiveld:	--
Omschrijving:	Oude vaargeul Amsterdam-Lemmer (VAL) zie schets.

Plattegrond

Bijgevoegde plattegronden: Stortlocatie IJGWSD-20100037.pdf

7. Gegevens van de locatie van herkomst

Grondbewerkingsinrichting: --
Adres: --
Postcode: --
Plaats: Toegangsgeul Monnickendam
X-coördinaat: --
Y-coördinaat: --
Bodemlaag hoogte t.o.v. maaiveld: --
Omschrijving: Toegangsgeul Monnickendam zie schets.

Plattegrond

Bijgevoegde plattegronden: Schets Monnickendam.pdf

8. Wie is bevoegd gezag voor de toepassing

Bevoegd Gezag Type: Rijkswaterstaat

Bevoegd Gezag

Naam: Rijkswaterstaat IJsselmeergebied
Afdeling: --
Adres: Postbus 600
Postcode: 8200AP
Plaats: LELYSTAD
Telefoonnummer: 0320-299002
Faxnummer: 0320-234300

9. Bodemfunctieklassering en bodemkwaliteitsklasse ter plaatse van de toepassing

Waterbodemfunctieklassering: Klasse A

10. Milieuhygiënische verklaringen

Milieuhygiënische verklaringen: Partijkeuring
Naam Producent RPS advies- en ingenieursbureau B.V.

Certificaatnummer	NC13260501-02
	--
Milieuhygiënische verklaringen:	NC13260501_02 rapportage WBO Toegangsgeul Monnickendam.pdf
Kwaliteitgegevens bestand:	--

11. Fysische gegevens van de toe te passen grond of baggerspecie

Lutum-fractie:	--
Organische stof gehalte:	--
% Bodemvreemd materiaal (Afval):	--
% Bodemvreemd materiaal (Puin):	--

12. Kwaliteitsgegevens van de toe te passen grond of baggerspecie

Lutum-Stof:	Gehalte:	Emissie:
--	--	--

13. Status (Bevoegd Gezag)

Kenmerk Melder:	--
Opmerking melder:	
Samenstelling zie rapport.	
Kenmerk bevoegd gezag:	--
Naam behandelaar:	--
Opmerking bevoegd gezag:	--
Indicatie 'Volledig':	Onbekend
Indicatie 'Goedgekeurd':	Onbekend
Indicatie 'Ingetrokken door melder':	Onbekend
Indicatie 'Partij is toegepast':	Onbekend
Indicatie 'Administratief afgehandeld':	Onbekend
Indicatie 'Toezicht houden in het veld':	Onbekend
Indicatie 'Toezicht gehouden in het veld':	Onbekend
Indicatie 'Bruikbaar voor	Onbekend

bodemkwaliteitskaart:

Melding besluit bodemkwaliteit

Meldingnummer: 151533.1
Melding gedaan op: 19-02-2014
Melding type: Toepassing partij
Melding gedaan door: Aannemingsbedrijf De Jong en Zoon Beheer B.V.
[REDACTED]
0345-684590
info@dejongbv.com
Melding gedaan namens: N.v.t.
Status: Verzonden

1. Algemene gegevens van de toepasser / eigenaar

Naam Aannemingsbedrijf De Jong en Zoon Beesd
B.V.

Postadres Katijdeweg 20
4153RG Beesd

Telefoonnummer 0345-684590

Faxnummer --

E-mailadres [redacted]@dejongbv.com

Contactpersoon

Naam [redacted]

Telefoonnummer --

Mobielnummer --

E-mailadres --

2. Algemene gegevens van de toepasser / uitvoerder

Naam Aannemingsbedrijf De Jong en Zoon Beesd
B.V.

Postadres Katijdeweg 20
4153RG Beesd

Telefoonnummer 0345-684590

Faxnummer --

E-mailadres [redacted]@dejongbv.com

Contactpersoon

Naam De heer [redacted]

Telefoonnummer --

Mobielnummer --

E-mailadres --

3. Beoogde toepassing bouwstoffen, grond of baggerspecie

Toegepast materiaal: Baggerspecie

Toepassingstype: Toepassing in grootschalige bodemtoepassing

GBT Kern of Leeftlaag: Kern

Toepassingsgebied:	In / op de waterbodem in anaëroob milieu
Tijdelijke opslag:	Nee

4. Project details

Naam:	IPC Rijkswaterstaat IJsselmeergebied
Startdatum:	1-1-2012
Einddatum:	31-12-2016

5. Toepassing details

Toe te passen partij

Startdatum:	03-03-2014
Afrondingsdatum:	31-12-2014
Materiaal hoeveelheid:	2750 m ³

Toepassing

Laagdikte (m):	--
Laagdikte volume (m³):	--
Laagdikte beschrijving:	--
Leeflaag dikte (m):	--
Leeflaag volume (m³):	--
Leeflaag beschrijving:	--

Rapport

Naam organisatie die rapport geschreven heeft:	--
Rapportnummer:	--

6. Adresgegevens van de toepassingslocatie

Adres:	--
Postcode:	--
Plaats:	IJsselmeer
X-coördinaat:	170388
Y-coördinaat:	534653
Bodemlaag hoogte t.o.v. maaiveld:	--
Omschrijving:	Oude vaargeul Amsterdam-Lemmer (VAL) zie schets.

Plattegrond

Bijgevoegde plattegronden: Stortlocatie IJGWSD-20100037.pdf

7. Gegevens van de locatie van herkomst

Grondbewerkingsinrichting: --
Adres: --
Postcode: --
Plaats: Toegangsgeul Monnickendam
X-coördinaat: --
Y-coördinaat: --
Bodemlaag hoogte t.o.v. maaiveld: --
Omschrijving: Toegangsgeul Monnickendam zie schets.

Plattegrond

Bijgevoegde plattegronden: Schets Monnickendam.pdf

8. Wie is bevoegd gezag voor de toepassing

Bevoegd Gezag Type: Rijkswaterstaat

Bevoegd Gezag

Naam: Rijkswaterstaat IJsselmeergebied
Afdeling: --
Adres: Postbus 600
Postcode: 8200AP
Plaats: LELYSTAD
Telefoonnummer: 0320-299002
Faxnummer: 0320-234300

9. Bodemfunctieklaas en bodemkwaliteitsklaas ter plaatse van de toepassing

Waterbodemfunctieklaas: Klaas A

10. Milieuhygiënische verklaringen

Milieuhygiënische verklaringen: Verklaring op basis van bodemonderzoek
Naam erkende uitvoerende instantie RPS advies en ingenieursbureau bv

Rapportnummer NC13260501-02

--

Kwaliteitgegevens bestand: --

11. Fysische gegevens van de toe te passen grond of baggerspecie

Lutum-fractie: --

Organische stof gehalte: --

% Bodemvreemd materiaal (Afval): --

% Bodemvreemd materiaal (Puin): --

12. Kwaliteitsgegevens van de toe te passen grond of baggerspecie

Lutum-Stof:	Gehalte:	Emissie:
-------------	----------	----------

--

--

--

13. Status (Bevoegd Gezag)

Kenmerk Melder: --

Opmerking melder:

Samenstelling zie rapport.

Kenmerk bevoegd gezag: --

Naam behandelaar: --

Opmerking bevoegd gezag: --

Indicatie 'Volledig': Onbekend

Indicatie 'Goedgekeurd': Onbekend

Indicatie 'Ingetrokken door melder': Onbekend

Indicatie 'Partij is toegepast': Onbekend

Indicatie 'Administratief afgehandeld': Onbekend

Indicatie 'Toezicht houden in het veld': Onbekend

Indicatie 'Toezicht gehouden in het veld': Onbekend

Indicatie 'Bruikbaar voor bodemkwaliteitskaart': Onbekend

Melding besluit bodemkwaliteit

Meldingnummer: 151535.0
Melding gedaan op: 19-02-2014
Melding type: Toepassing partij
Melding gedaan door: Aannemingsbedrijf De Jong en
Zoon Beheer B.V.
[REDACTED]
0345-684590
info@dejongbv.com
Melding gedaan namens: N.v.t.
Status: Verzonden

1. Algemene gegevens van de toepasser / eigenaar

Naam	Aannemingsbedrijf De Jong en Zoon Beesd B.V.
Postadres	Katijdeweg 20 4153RG Beesd
Telefoonnummer	0345-684590
Faxnummer	--
E-mailadres	[REDACTED]
Contactpersoon	
Naam	[REDACTED]
Telefoonnummer	--
Mobielnummer	--
E-mailadres	--

2. Algemene gegevens van de toepasser / uitvoerder

Naam	Aannemingsbedrijf De Jong en Zoon Beesd B.V.
Postadres	Katijdeweg 20 4153RG Beesd
Telefoonnummer	0345-684590
Faxnummer	--
E-mailadres	[REDACTED]
Contactpersoon	
Naam	[REDACTED]
Telefoonnummer	--
Mobielnummer	--
E-mailadres	--

3. Beoogde toepassing bouwstoffen, grond of baggerspecie

Toegepast materiaal:	Baggerspecie
Toepassingstype:	Toepassing in grootschalige bodemtoepassing
GBT Kern of Leeftlaag:	Kern

Toepassingsgebied: In / op de waterbodem in anaëroob milieu
Tijdelijke opslag: Nee

4. Project details

Naam: IPC Rijkswaterstaat IJsselmeergebied
Startdatum: 1-1-2012
Einddatum: 31-12-2016

5. Toepassing details

Toe te passen partij

Startdatum: 03-03-2014
Afrondingsdatum: 31-12-2014
Materiaal hoeveelheid: 4800 m³

Toepassing

Laagdikte (m): --
Laagdikte volume (m³): --
Laagdikte beschrijving: --
Leeflaag dikte (m): --
Leeflaag volume (m³): --
Leeflaag beschrijving: --

Rapport

Naam organisatie die rapport geschreven heeft: --
Rapportnummer: --

6. Adresgegevens van de toepassingslocatie

Adres: --
Postcode: --
Plaats: IJsselmeer
X-coördinaat: 170388
Y-coördinaat: 534653
Bodemlaag hoogte t.o.v. maaiveld: --
Omschrijving: Oude vaargeul Amsterdam-Lemmer (VAL); zie schets.

Plattegrond

Bijgevoegde plattegronden: Stortlocatie IJGWSD-20100037.pdf

7. Gegevens van de locatie van herkomst

Grondbewerkingsinrichting: --
Adres: --
Postcode: --
Plaats: Toegangsgeul Edam
X-coördinaat: --
Y-coördinaat: --
Bodemlaag hoogte t.o.v. maaiveld: --
Omschrijving: Toegangsgeul Edam; zie schets.

Plattegrond

Bijgevoegde plattegronden: Schets Edam.pdf

8. Wie is bevoegd gezag voor de toepassing

Bevoegd Gezag Type: Rijkswaterstaat

Bevoegd Gezag

Naam: Rijkswaterstaat IJsselmeergebied
Afdeling: --
Adres: Postbus 600
Postcode: 8200AP
Plaats: LELYSTAD
Telefoonnummer: 0320-299002
Faxnummer: 0320-234300

9. Bodemfunctieklaas en bodemkwaliteitsklaas ter plaatse van de toepassing

Waterbodemfunctieklaas: Klaas A

10. Milieuhygiënische verklaringen

Milieuhygiënische verklaringen: Verklaring op basis van bodemonderzoek
Naam erkende uitvoerende instantie: RPS advies- en ingenieursbureau B.V.

Rapportnummer	NC13260505-077
	--
Milieuhygiënische verklaringen:	NC13260501_05-077 rapportage WBO Toegangsgeul Edam, incl bijl 180214.pdf
Kwaliteitgegevens bestand:	--

11. Fysische gegevens van de toe te passen grond of baggerspecie

Lutum-fractie:	--
Organische stof gehalte:	--
% Bodemvreemd materiaal (Afval):	--
% Bodemvreemd materiaal (Puin):	--

12. Kwaliteitsgegevens van de toe te passen grond of baggerspecie

Lutum-Stof:	Gehalte:	Emissie:
--	--	--

13. Status (Bevoegd Gezag)

Kenmerk Melder:	--
Opmerking melder:	
Samenstelling zie rapport	
Kenmerk bevoegd gezag:	--
Naam behandelaar:	--
Opmerking bevoegd gezag:	--
Indicatie 'Volledig':	Onbekend
Indicatie 'Goedgekeurd':	Onbekend
Indicatie 'Ingetrokken door melder':	Onbekend
Indicatie 'Partij is toegepast':	Onbekend
Indicatie 'Administratief afgehandeld':	Onbekend
Indicatie 'Toezicht houden in het veld':	Onbekend
Indicatie 'Toezicht gehouden in het veld':	Onbekend
Indicatie 'Bruikbaar voor	Onbekend

bodemkwaliteitskaart:

Melding besluit bodemkwaliteit

Meldingnummer: 151540.0
Melding gedaan op: 19-02-2014
Melding type: Toepassing partij
Melding gedaan door: Aannemingsbedrijf De Jong en Zoon Beheer B.V.

0345-684590
info@dejongbv.com
Melding gedaan namens: N.v.t.
Status: Verzonden

1. Algemene gegevens van de toepasser / eigenaar

Naam Aannemingsbedrijf De Jong en Zoon Beesd
B.V.

Postadres Katijdeweg 20
4153RG Beesd

Telefoonnummer 0345-684590

Faxnummer --

E-mailadres [redacted]@dejongbv.com

Contactpersoon

Naam De heer [redacted]

Telefoonnummer --

Mobielnummer --

E-mailadres --

2. Algemene gegevens van de toepasser / uitvoerder

Naam Aannemingsbedrijf De Jong en Zoon Beesd
B.V.

Postadres Katijdeweg 20
4153RG Beesd

Telefoonnummer 0345-684590

Faxnummer --

E-mailadres [redacted]@dejongbv.com

Contactpersoon

Naam De heer [redacted]

Telefoonnummer --

Mobielnummer --

E-mailadres --

3. Beoogde toepassing bouwstoffen, grond of baggerspecie

Toegepast materiaal: Baggerspecie

Toepassingstype: Toepassing in grootschalige bodemtoepassing

GBT Kern of Leeftlaag: Kern

Toepassingsgebied: In / op de waterbodem in anaëroob milieu
Tijdelijke opslag: Nee

4. Project details

Naam: IPC Rijkswaterstaat IJsselmeergebied
Startdatum: 1-1-2012
Einddatum: 31-12-2016

5. Toepassing details

Toe te passen partij

Startdatum: 03-03-2014
Afrondingsdatum: 31-12-2014
Materiaal hoeveelheid: 100 m³

Toepassing

Laagdikte (m): --
Laagdikte volume (m³): --
Laagdikte beschrijving: --
Leeflaag dikte (m): --
Leeflaag volume (m³): --
Leeflaag beschrijving: --

Rapport

Naam organisatie die rapport geschreven heeft: --
Rapportnummer: --

6. Adresgegevens van de toepassingslocatie

Adres: --
Postcode: --
Plaats: IJsselmeer
X-coördinaat: 170388
Y-coördinaat: 534653
Bodemlaag hoogte t.o.v. maaiveld: --
Omschrijving: Oude vaargeul Amsterdam-Lemmer (VAL); zie schets.

Plattegrond

Bijgevoegde plattegronden: Stortlocatie IJGWSD-20100037.pdf

7. Gegevens van de locatie van herkomst

Grondbewerkingsinrichting: --
Adres: --
Postcode: --
Plaats: Toegangsgeul Volendam
X-coördinaat: --
Y-coördinaat: --
Bodemlaag hoogte t.o.v. maaiveld: --
Omschrijving: Toegangsgeul Volendam; zie schets.

Plattegrond

Bijgevoegde plattegronden: Schets Volendam.pdf

8. Wie is bevoegd gezag voor de toepassing

Bevoegd Gezag Type: Rijkswaterstaat

Bevoegd Gezag

Naam: Rijkswaterstaat IJsselmeergebied
Afdeling: --
Adres: Postbus 600
Postcode: 8200AP
Plaats: LELYSTAD
Telefoonnummer: 0320-299002
Faxnummer: 0320-234300

9. Bodemfunctieklaas en bodemkwaliteitsklaas ter plaatse van de toepassing

Waterbodemfunctieklaas: Klaas A

10. Milieuhygiënische verklaringen

Milieuhygiënische verklaringen: Verklaring op basis van bodemonderzoek
Naam erkende uitvoerende instantie: RPS advies en ingenieursbureau bv

Rapportnummer	NC13260506-64
	--
Milieuhygiënische verklaringen:	NC13260501_06-64 rapportage WBO Toegangsgeul Volendam, incl. bijlagen 130214.pdf
Kwaliteitgegevens bestand:	--

11. Fysische gegevens van de toe te passen grond of baggerspecie

Lutum-fractie:	--
Organische stof gehalte:	--
% Bodemvreemd materiaal (Afval):	--
% Bodemvreemd materiaal (Puin):	--

12. Kwaliteitsgegevens van de toe te passen grond of baggerspecie

Lutum-Stof:	Gehalte:	Emissie:
--	--	--

13. Status (Bevoegd Gezag)

Kenmerk Melder:	--
Opmerking melder:	
Samenstelling zie rapport.	
Kenmerk bevoegd gezag:	--
Naam behandelaar:	--
Opmerking bevoegd gezag:	--
Indicatie 'Volledig':	Onbekend
Indicatie 'Goedgekeurd':	Onbekend
Indicatie 'Ingetrokken door melder':	Onbekend
Indicatie 'Partij is toegepast':	Onbekend
Indicatie 'Administratief afgehandeld':	Onbekend
Indicatie 'Toezicht houden in het veld':	Onbekend
Indicatie 'Toezicht gehouden in het veld':	Onbekend

**Indicatie 'Bruikbaar voor
bodemkwaliteitskaart':**

Onbekend

Melding besluit bodemkwaliteit

Meldingnummer: 151542.0
Melding gedaan op: 19-02-2014
Melding type: Toepassing partij
Melding gedaan door: Aannemingsbedrijf De Jong en Zoon Beheer B.V.

0345-684590
info@dejongbv.com
Melding gedaan namens: N.v.t.
Status: Verzonden

1. Algemene gegevens van de toepasser / eigenaar

Naam Aannemingsbedrijf De Jong en Zoon Beesd
B.V.

Postadres Katijdeweg 20
4153RG Beesd

Telefoonnummer 0345-684590

Faxnummer --

E-mailadres [redacted]@dejongbv.com

Contactpersoon

Naam De heer [redacted]

Telefoonnummer --

Mobielnummer --

E-mailadres --

2. Algemene gegevens van de toepasser / uitvoerder

Naam Aannemingsbedrijf De Jong en Zoon Beesd
B.V.

Postadres Katijdeweg 20
4153RG Beesd

Telefoonnummer 0345-684590

Faxnummer --

E-mailadres [redacted]@dejongbv.com

Contactpersoon

Naam De heer [redacted]

Telefoonnummer --

Mobielnummer --

E-mailadres --

3. Beoogde toepassing bouwstoffen, grond of baggerspecie

Toegepast materiaal: Baggerspecie

Toepassingstype: Toepassing in grootschalige bodemtoepassing

GBT Kern of Leeftlaag: Kern

Toepassingsgebied: In / op de waterbodem in anaëroob milieu
Tijdelijke opslag: Nee

4. Project details

Naam: IPC Rijkswaterstaat IJsselmeergebied
Startdatum: 1-1-2012
Einddatum: 31-12-2016

5. Toepassing details

Toe te passen partij

Startdatum: 03-03-2014
Afrondingsdatum: 31-12-2014
Materiaal hoeveelheid: 100 m³

Toepassing

Laagdikte (m): --
Laagdikte volume (m³): --
Laagdikte beschrijving: --
Leeflaag dikte (m): --
Leeflaag volume (m³): --
Leeflaag beschrijving: --

Rapport

Naam organisatie die rapport geschreven heeft: --
Rapportnummer: --

6. Adresgegevens van de toepassingslocatie

Adres: --
Postcode: --
Plaats: IJsselmeer
X-coördinaat: 170388
Y-coördinaat: 534653
Bodemlaag hoogte t.o.v. maaiveld: --
Omschrijving: Oude vaargeul Amsterdam-Lemmer (VAL); zie schets.

Plattegrond

Bijgevoegde plattegronden: Stortlocatie IJGWSD-20100037.pdf

7. Gegevens van de locatie van herkomst

Grondbewerkingsinrichting: --
Adres: --
Postcode: --
Plaats: Toegangsegeul Marken
X-coördinaat: --
Y-coördinaat: --
Bodemlaag hoogte t.o.v. maaiveld: --
Omschrijving: Toegangsegeul Marken; zie schets.

Plattegrond

Bijgevoegde plattegronden: Schets Marken.pdf

8. Wie is bevoegd gezag voor de toepassing

Bevoegd Gezag Type: Rijkswaterstaat

Bevoegd Gezag

Naam: Rijkswaterstaat IJsselmeergebied
Afdeling: --
Adres: Postbus 600
Postcode: 8200AP
Plaats: LELYSTAD
Telefoonnummer: 0320-299002
Faxnummer: 0320-234300

9. Bodemfunctieklaas en bodemkwaliteitsklaas ter plaatse van de toepassing

Waterbodemfunctieklaas: Klaas A

10. Milieuhygiënische verklaringen

Milieuhygiënische verklaringen: Verklaring op basis van bodemonderzoek
Naam erkende uitvoerende instantie: RPS advies en ingenieursbureau bv

Rapportnummer	NC13260508-76
	--
Milieuhygiënische verklaringen:	NC13260501_08-76 rapportage WBO Toegangsgeul Marken incl bijl.v2.pdf
Kwaliteitgegevens bestand:	--

11. Fysische gegevens van de toe te passen grond of baggerspecie

Lutum-fractie:	--
Organische stof gehalte:	--
% Bodemvreemd materiaal (Afval):	--
% Bodemvreemd materiaal (Puin):	--

12. Kwaliteitsgegevens van de toe te passen grond of baggerspecie

Lutum-Stof:	Gehalte:	Emissie:
--	--	--

13. Status (Bevoegd Gezag)

Kenmerk Melder:	--
Opmerking melder:	
Samenstelling zie rapport.	
Kenmerk bevoegd gezag:	--
Naam behandelaar:	--
Opmerking bevoegd gezag:	--
Indicatie 'Volledig':	Onbekend
Indicatie 'Goedgekeurd':	Onbekend
Indicatie 'Ingetrokken door melder':	Onbekend
Indicatie 'Partij is toegepast':	Onbekend
Indicatie 'Administratief afgehandeld':	Onbekend
Indicatie 'Toezicht houden in het veld':	Onbekend
Indicatie 'Toezicht gehouden in het veld':	Onbekend
Indicatie 'Bruikbaar voor	Onbekend

bodemkwaliteitskaart:

Melding besluit bodemkwaliteit

Meldingnummer: 151548.0
Melding gedaan op: 19-02-2014
Melding type: Toepassing partij
Melding gedaan door: Aannemingsbedrijf De Jong en Zoon Beheer B.V.
██████████
0345-684590
info@dejongbv.com
Melding gedaan namens: N.v.t.
Status: Verzonden

1. Algemene gegevens van de toepasser / eigenaar

Naam Aannemingsbedrijf De Jong en Zoon Beesd
B.V.

Postadres Katijdeweg 20
4153RG Beesd

Telefoonnummer 0345-684590

Faxnummer --

E-mailadres [redacted]@dejongbv.com

Contactpersoon

Naam De heer [redacted]

Telefoonnummer --

Mobielnummer --

E-mailadres --

2. Algemene gegevens van de toepasser / uitvoerder

Naam Aannemingsbedrijf De Jong en Zoon Beesd
B.V.

Postadres Katijdeweg 20
4153RG Beesd

Telefoonnummer 0345-684590

Faxnummer --

E-mailadres [redacted]@dejongbv.com

Contactpersoon

Naam De heer [redacted]

Telefoonnummer --

Mobielnummer --

E-mailadres --

3. Beoogde toepassing bouwstoffen, grond of baggerspecie

Toegepast materiaal: Baggerspecie

Toepassingstype: Toepassing in grootschalige bodemtoepassing

GBT Kern of Leeftlaag: Kern

Toepassingsgebied: In / op de waterbodem in anaëroob milieu
Tijdelijke opslag: Nee

4. Project details

Naam: IPC Rijkswaterstaat IJsselmeergebied
Startdatum: 1-1-2012
Einddatum: 31-12-2016

5. Toepassing details

Toe te passen partij

Startdatum: 03-03-2014
Afrondingsdatum: 31-12-2014
Materiaal hoeveelheid: 100 m³

Toepassing

Laagdikte (m): --
Laagdikte volume (m³): --
Laagdikte beschrijving: --
Leeflaag dikte (m): --
Leeflaag volume (m³): --
Leeflaag beschrijving: --

Rapport

Naam organisatie die rapport geschreven heeft: --
Rapportnummer: --

6. Adresgegevens van de toepassingslocatie

Adres: --
Postcode: --
Plaats: IJsselmeer
X-coördinaat: 170388
Y-coördinaat: 534653
Bodemlaag hoogte t.o.v. maaiveld: --
Omschrijving: Oude vaargeul Amsterdam-Lemmer (VAL); zie schets.

Plattegrond

Bijgevoegde plattegronden: Stortlocatie IJGWSD-20100037.pdf

7. Gegevens van de locatie van herkomst

Grondbewerkingsinrichting: --
Adres: --
Postcode: --
Plaats: Vaargeul Gouzee
X-coördinaat: --
Y-coördinaat: --
Bodemlaag hoogte t.o.v. maaiveld: --
Omschrijving: Vaargeul Gouzee; zie schets.

Plattegrond

8. Wie is bevoegd gezag voor de toepassing

Bevoegd Gezag Type: Rijkswaterstaat

Bevoegd Gezag

Naam: Rijkswaterstaat IJsselmeergebied
Afdeling: --
Adres: Postbus 600
Postcode: 8200AP
Plaats: LELYSTAD
Telefoonnummer: 0320-299002
Faxnummer: 0320-234300

9. Bodemfunctieklassering en bodemkwaliteitsklasse ter plaatse van de toepassing

Waterbodemfunctieklassering: Klasse A

10. Milieuhygiënische verklaringen

Milieuhygiënische verklaringen: Verklaring op basis van bodemonderzoek
Naam erkende uitvoerende instantie RPS advies en ingenieursbureau bv
Rapportnummer NC13260509-R68

	--
Milieuhygiënische verklaringen:	NC13260501_09-R68 rapportage WBO Vaargeul Gouwzee, incl. bijlagen 130214.pdf
Kwaliteitgegevens bestand:	--

11. Fysische gegevens van de toe te passen grond of baggerspecie

Lutum-fractie:	--
Organische stof gehalte:	--
% Bodemvreemd materiaal (Afval):	--
% Bodemvreemd materiaal (Puin):	--

12. Kwaliteitsgegevens van de toe te passen grond of baggerspecie

Lutum-Stof:	Gehalte:	Emissie:
--	--	--

13. Status (Bevoegd Gezag)

Kenmerk Melder:	--
Opmerking melder:	
Samenstelling zie rapport.	
Kenmerk bevoegd gezag:	--
Naam behandelaar:	--
Opmerking bevoegd gezag:	--
Indicatie 'Volledig':	Onbekend
Indicatie 'Goedgekeurd':	Onbekend
Indicatie 'Ingetrokken door melder':	Onbekend
Indicatie 'Partij is toegepast':	Onbekend
Indicatie 'Administratief afgehandeld':	Onbekend
Indicatie 'Toezicht houden in het veld':	Onbekend
Indicatie 'Toezicht gehouden in het veld':	Onbekend
Indicatie 'Bruikbaar voor bodemkwaliteitskaart':	Onbekend

Melding besluit bodemkwaliteit

Meldingnummer: 151550.0
Melding gedaan op: 19-02-2014
Melding type: Toepassing partij
Melding gedaan door: Aannemingsbedrijf De Jong en Zoon Beheer B.V.
██████████
0345-684590
info@dejongbv.com
Melding gedaan namens: N.v.t.
Status: Verzonden

1. Algemene gegevens van de toepasser / eigenaar

Naam Aannemingsbedrijf De Jong en Zoon Beesd
B.V.

Postadres Katijdeweg 20
4153RG Beesd

Telefoonnummer 0345-684590

Faxnummer --

E-mailadres [redacted]@dejongbv.com

Contactpersoon

Naam De heer [redacted]

Telefoonnummer --

Mobielnummer --

E-mailadres --

2. Algemene gegevens van de toepasser / uitvoerder

Naam Aannemingsbedrijf De Jong en Zoon Beesd
B.V.

Postadres Katijdeweg 20
4153RG Beesd

Telefoonnummer 0345-684590

Faxnummer --

E-mailadres [redacted]@dejongbv.com

Contactpersoon

Naam De heer [redacted]

Telefoonnummer --

Mobielnummer --

E-mailadres --

3. Beoogde toepassing bouwstoffen, grond of baggerspecie

Toegepast materiaal: Baggerspecie

Toepassingstype: Toepassing in grootschalige bodemtoepassing

GBT Kern of Leeftlaag: Kern

Toepassingsgebied: In / op de waterbodem in anaëroob milieu
Tijdelijke opslag: Nee

4. Project details

Naam: IPC Rijkswaterstaat IJsselmeergebied
Startdatum: 1-1-2012
Einddatum: 31-12-2016

5. Toepassing details

Toe te passen partij

Startdatum: 03-03-2014
Afrondingsdatum: 31-12-2014
Materiaal hoeveelheid: 3000 m³

Toepassing

Laagdikte (m): --
Laagdikte volume (m³): --
Laagdikte beschrijving: --
Leeflaag dikte (m): --
Leeflaag volume (m³): --
Leeflaag beschrijving: --

Rapport

Naam organisatie die rapport geschreven heeft: --
Rapportnummer: --

6. Adresgegevens van de toepassingslocatie

Adres: --
Postcode: --
Plaats: IJsselmeer
X-coördinaat: 170388
Y-coördinaat: 534653
Bodemlaag hoogte t.o.v. maaiveld: --
Omschrijving: Oude vaargeul Amsterdam-Lemmer (VAL); zie schets.

Plattegrond

Bijgevoegde plattegronden: Stortlocatie IJGWSD-20100037.pdf

7. Gegevens van de locatie van herkomst

Grondbewerkingsinrichting: --
Adres: --
Postcode: --
Plaats: Toegangsgeul Workum
X-coördinaat: --
Y-coördinaat: --
Bodemlaag hoogte t.o.v. maaiveld: --
Omschrijving: Toegangsgeul Workum zie schets.

Plattegrond

Bijgevoegde plattegronden: Schets Workum.pdf

8. Wie is bevoegd gezag voor de toepassing

Bevoegd Gezag Type: Rijkswaterstaat

Bevoegd Gezag

Naam: Rijkswaterstaat IJsselmeergebied
Afdeling: --
Adres: Postbus 600
Postcode: 8200AP
Plaats: LELYSTAD
Telefoonnummer: 0320-299002
Faxnummer: 0320-234300

9. Bodemfunctieklassering en bodemkwaliteitsklasse ter plaatse van de toepassing

Waterbodemfunctieklassering: Klasse A

10. Milieuhygiënische verklaringen

Milieuhygiënische verklaringen: Verklaring op basis van bodemonderzoek
Naam erkende uitvoerende instantie: RPS advies en ingenieursbureau bv

Rapportnummer	NC1326050113-075
	--
Milieuhygiënische verklaringen:	NC13260501_13-075 rapportage WBO Toegangsgeul Workum incl bijl 170214.pdf
Kwaliteitgegevens bestand:	--

11. Fysische gegevens van de toe te passen grond of baggerspecie

Lutum-fractie:	--
Organische stof gehalte:	--
% Bodemvreemd materiaal (Afval):	--
% Bodemvreemd materiaal (Puin):	--

12. Kwaliteitsgegevens van de toe te passen grond of baggerspecie

Lutum-Stof:	Gehalte:	Emissie:
--	--	--

13. Status (Bevoegd Gezag)

Kenmerk Melder:	--
Opmerking melder:	
Samenstelling zie rapport.	
Kenmerk bevoegd gezag:	--
Naam behandelaar:	--
Opmerking bevoegd gezag:	--
Indicatie 'Volledig':	Onbekend
Indicatie 'Goedgekeurd':	Onbekend
Indicatie 'Ingetrokken door melder':	Onbekend
Indicatie 'Partij is toegepast':	Onbekend
Indicatie 'Administratief afgehandeld':	Onbekend
Indicatie 'Toezicht houden in het veld':	Onbekend
Indicatie 'Toezicht gehouden in het veld':	Onbekend
Indicatie 'Bruikbaar voor	Onbekend

bodemkwaliteitskaart:

Melding besluit bodemkwaliteit

Meldingnummer: 151553.0
Melding gedaan op: 19-02-2014
Melding type: Toepassing partij
Melding gedaan door: Aannemingsbedrijf De Jong en Zoon Beheer B.V.
[REDACTED]
0345-684590
info@dejongbv.com
Melding gedaan namens: N.v.t.
Status: Verzonden

1. Algemene gegevens van de toepasser / eigenaar

Naam Aannemingsbedrijf De Jong en Zoon Beesd
B.V.

Postadres Katijdeweg 20
4153RG Beesd

Telefoonnummer 0345-684590

Faxnummer --

E-mailadres [redacted]@dejongbv.com

Contactpersoon

Naam De heer [redacted]

Telefoonnummer --

Mobielnummer --

E-mailadres --

2. Algemene gegevens van de toepasser / uitvoerder

Naam Aannemingsbedrijf De Jong en Zoon Beesd
B.V.

Postadres Katijdeweg 20
4153RG Beesd

Telefoonnummer 0345-684590

Faxnummer --

E-mailadres [redacted]@dejongbv.com

Contactpersoon

Naam De heer [redacted]

Telefoonnummer --

Mobielnummer --

E-mailadres --

3. Beoogde toepassing bouwstoffen, grond of baggerspecie

Toegepast materiaal: Baggerspecie

Toepassingstype: Toepassing in grootschalige bodemtoepassing

GBT Kern of Leeftlaag: Kern

Toepassingsgebied: In / op de waterbodem in anaëroob milieu
Tijdelijke opslag: Nee

4. Project details

Naam: IPC Rijkswaterstaat IJsselmeergebied
Startdatum: 1-1-2012
Einddatum: 31-12-2016

5. Toepassing details

Toe te passen partij

Startdatum: 03-03-2014
Afrondingsdatum: 31-12-2014
Materiaal hoeveelheid: 1400 m³

Toepassing

Laagdikte (m): --
Laagdikte volume (m³): --
Laagdikte beschrijving: --
Leeflaag dikte (m): --
Leeflaag volume (m³): --
Leeflaag beschrijving: --

Rapport

Naam organisatie die rapport geschreven heeft: --
Rapportnummer: --

6. Adresgegevens van de toepassingslocatie

Adres: --
Postcode: --
Plaats: IJsselmeer
X-coördinaat: 170388
Y-coördinaat: 534653
Bodemlaag hoogte t.o.v. maaiveld: --
Omschrijving: Oude vaargeul Amsterdam-Lemmer (VAL); zie schets.

Plattegrond

Bijgevoegde plattegronden: Stortlocatie IJGWSD-20100037.pdf

7. Gegevens van de locatie van herkomst

Grondbewerkingsinrichting: --
Adres: --
Postcode: --
Plaats: Binnenhaven Kornwerderzand
X-coördinaat: --
Y-coördinaat: --
Bodemlaag hoogte t.o.v. maaiveld: --
Omschrijving: Binnenhaven Kornwerderzand; zie schets.

Plattegrond

Bijgevoegde plattegronden: Schets Toegangseul Kornwerderzand.pdf

8. Wie is bevoegd gezag voor de toepassing

Bevoegd Gezag Type: Rijkswaterstaat

Bevoegd Gezag

Naam: Rijkswaterstaat IJsselmeergebied
Afdeling: --
Adres: Postbus 600
Postcode: 8200AP
Plaats: LELYSTAD
Telefoonnummer: 0320-299002
Faxnummer: 0320-234300

9. Bodemfunctieklaas en bodemkwaliteitsklaas ter plaatse van de toepassing

Waterbodemfunctieklaas: Klaas A

10. Milieuhygiënische verklaringen

Milieuhygiënische verklaringen: Verklaring op basis van bodemonderzoek
Naam erkende uitvoerende instantie: RPS advies en ingenieursbureau bv

Rapportnummer	NC13260501-14-065
	--
Milieuhygiënische verklaringen:	NC13260501_14-065 rapportage WBO Binnenhaven Kornwederzand 130214.pdf
Kwaliteitgegevens bestand:	--

11. Fysische gegevens van de toe te passen grond of baggerspecie

Lutum-fractie:	--
Organische stof gehalte:	--
% Bodemvreemd materiaal (Afval):	--
% Bodemvreemd materiaal (Puin):	--

12. Kwaliteitsgegevens van de toe te passen grond of baggerspecie

Lutum-Stof:	Gehalte:	Emissie:
--	--	--

13. Status (Bevoegd Gezag)

Kenmerk Melder:	--
Opmerking melder:	
Samenstelling zie rapport.	
Kenmerk bevoegd gezag:	--
Naam behandelaar:	--
Opmerking bevoegd gezag:	--
Indicatie 'Volledig':	Onbekend
Indicatie 'Goedgekeurd':	Onbekend
Indicatie 'Ingetrokken door melder':	Onbekend
Indicatie 'Partij is toegepast':	Onbekend
Indicatie 'Administratief afgehandeld':	Onbekend
Indicatie 'Toezicht houden in het veld':	Onbekend
Indicatie 'Toezicht gehouden in het veld':	Onbekend
Indicatie 'Bruikbaar voor	Onbekend

bodemkwaliteitskaart:

Melding besluit bodemkwaliteit

Meldingnummer: 151556.0
Melding gedaan op: 19-02-2014
Melding type: Toepassing partij
Melding gedaan door: Aannemingsbedrijf De Jong en
Zoon Beheer B.V.
[REDACTED]
0345-684590
info@dejongbv.com
Melding gedaan namens: N.v.t.
Status: Verzonden

1. Algemene gegevens van de toepasser / eigenaar

Naam Aannemingsbedrijf De Jong en Zoon Beesd
B.V.

Postadres Katijdeweg 20
4153RG Beesd

Telefoonnummer 0345-684590

Faxnummer --

E-mailadres [redacted]@dejongbv.com

Contactpersoon

Naam De heer [redacted]

Telefoonnummer --

Mobielnummer --

E-mailadres --

2. Algemene gegevens van de toepasser / uitvoerder

Naam Aannemingsbedrijf De Jong en Zoon Beesd
B.V.

Postadres Katijdeweg 20
4153RG Beesd

Telefoonnummer 0345-684590

Faxnummer --

E-mailadres [redacted]@dejongbv.com

Contactpersoon

Naam De heer [redacted]

Telefoonnummer --

Mobielnummer --

E-mailadres --

3. Beoogde toepassing bouwstoffen, grond of baggerspecie

Toegepast materiaal: Baggerspecie

Toepassingstype: Toepassing in grootschalige bodemtoepassing

GBT Kern of Leeftlaag: Kern

Toepassingsgebied: In / op de waterbodem in anaëroob milieu
Tijdelijke opslag: Nee

4. Project details

Naam: IPC Rijkswaterstaat IJsselmeergebied
Startdatum: 1-1-2012
Einddatum: 31-12-2016

5. Toepassing details

Toe te passen partij

Startdatum: 03-03-2014
Afrondingsdatum: 31-12-2014
Materiaal hoeveelheid: 100 m³

Toepassing

Laagdikte (m): --
Laagdikte volume (m³): --
Laagdikte beschrijving: --
Leeflaag dikte (m): --
Leeflaag volume (m³): --
Leeflaag beschrijving: --

Rapport

Naam organisatie die rapport geschreven heeft: --
Rapportnummer: --

6. Adresgegevens van de toepassingslocatie

Adres: --
Postcode: --
Plaats: IJsselmeer
X-coördinaat: 170388
Y-coördinaat: 534653
Bodemlaag hoogte t.o.v. maaiveld: --
Omschrijving: Oude vaargeul Amsterdam-Lemmer (VAL); zie schets.

Plattegrond

Bijgevoegde plattegronden: Stortlocatie IJGWSD-20100037.pdf

7. Gegevens van de locatie van herkomst

Grondbewerkingsinrichting: --
Adres: --
Postcode: --
Plaats: Toegangsgeul Ketelbrug
X-coördinaat: --
Y-coördinaat: --
Bodemlaag hoogte t.o.v. maaiveld: --
Omschrijving: Toegangsgeul Ketelbrug zie schets.

Plattegrond

Bijgevoegde plattegronden: Schets Vaargeul Ketelbrug.pdf

8. Wie is bevoegd gezag voor de toepassing

Bevoegd Gezag Type: Rijkswaterstaat

Bevoegd Gezag

Naam: Rijkswaterstaat IJsselmeergebied
Afdeling: --
Adres: Postbus 600
Postcode: 8200AP
Plaats: LELYSTAD
Telefoonnummer: 0320-299002
Faxnummer: 0320-234300

9. Bodemfunctieklassering en bodemkwaliteitsklasse ter plaatse van de toepassing

Waterbodemfunctieklassering: Klasse A

10. Milieuhygiënische verklaringen

Milieuhygiënische verklaringen: Verklaring op basis van bodemonderzoek
Naam erkende uitvoerende instantie: RPS advies en ingenieursbureau bv

Rapportnummer	NC13260501-11-R80
	--
Milieuhygiënische verklaringen:	NC13260501_11-R80 rapportage WBO Toegangsgeul Ketelbrug, incl bijl.pdf
Kwaliteitgegevens bestand:	--

11. Fysische gegevens van de toe te passen grond of baggerspecie

Lutum-fractie:	--
Organische stof gehalte:	--
% Bodemvreemd materiaal (Afval):	--
% Bodemvreemd materiaal (Puin):	--

12. Kwaliteitsgegevens van de toe te passen grond of baggerspecie

Lutum-Stof:	Gehalte:	Emissie:
--	--	--

13. Status (Bevoegd Gezag)

Kenmerk Melder:	--
Opmerking melder:	
Samenstelling zie rapport.	
Kenmerk bevoegd gezag:	--
Naam behandelaar:	--
Opmerking bevoegd gezag:	--
Indicatie 'Volledig':	Onbekend
Indicatie 'Goedgekeurd':	Onbekend
Indicatie 'Ingetrokken door melder':	Onbekend
Indicatie 'Partij is toegepast':	Onbekend
Indicatie 'Administratief afgehandeld':	Onbekend
Indicatie 'Toezicht houden in het veld':	Onbekend
Indicatie 'Toezicht gehouden in het veld':	Onbekend
Indicatie 'Bruikbaar voor	Onbekend

bodemkwaliteitskaart:

Melding besluit bodemkwaliteit

Meldingnummer: 151557.0
Melding gedaan op: 19-02-2014
Melding type: Toepassing partij
Melding gedaan door: Aannemingsbedrijf De Jong en Zoon Beheer B.V.
[REDACTED]
0345-684590
info@dejongbv.com
Melding gedaan namens: N.v.t.
Status: Verzonden

1. Algemene gegevens van de toepasser / eigenaar

Naam Aannemingsbedrijf De Jong en Zoon Beesd
B.V.

Postadres Katijdeweg 20
4153RG Beesd

Telefoonnummer 0345-684590

Faxnummer --

E-mailadres [redacted]@dejongbv.com

Contactpersoon

Naam De heer [redacted]

Telefoonnummer --

Mobielnummer --

E-mailadres --

2. Algemene gegevens van de toepasser / uitvoerder

Naam Aannemingsbedrijf De Jong en Zoon Beesd
B.V.

Postadres Katijdeweg 20
4153RG Beesd

Telefoonnummer 0345-684590

Faxnummer --

E-mailadres [redacted]@dejongbv.com

Contactpersoon

Naam De heer [redacted]

Telefoonnummer --

Mobielnummer --

E-mailadres --

3. Beoogde toepassing bouwstoffen, grond of baggerspecie

Toegepast materiaal: Baggerspecie

Toepassingstype: Toepassing in grootschalige bodemtoepassing

GBT Kern of Leeftlaag: Kern

Toepassingsgebied: In / op de waterbodem in anaëroob milieu
Tijdelijke opslag: Nee

4. Project details

Naam: IPC Rijkswaterstaat IJsselmeergebied
Startdatum: 1-1-2012
Einddatum: 31-12-2016

5. Toepassing details

Toe te passen partij

Startdatum: 03-03-2014
Afrondingsdatum: 31-12-2014
Materiaal hoeveelheid: 100 m³

Toepassing

Laagdikte (m): --
Laagdikte volume (m³): --
Laagdikte beschrijving: --
Leeflaag dikte (m): --
Leeflaag volume (m³): --
Leeflaag beschrijving: --

Rapport

Naam organisatie die rapport geschreven heeft: --
Rapportnummer: --

6. Adresgegevens van de toepassingslocatie

Adres: --
Postcode: --
Plaats: IJsselmeer
X-coördinaat: 170388
Y-coördinaat: 534653
Bodemlaag hoogte t.o.v. maaiveld: --
Omschrijving: Oude vaargeul Amsterdam-Lemmer (VAL); zie schets.

Plattegrond

Bijgevoegde plattegronden: Stortlocatie IJGWSD-20100037.pdf

7. Gegevens van de locatie van herkomst

Grondbewerkingsinrichting: --
Adres: --
Postcode: --
Plaats: Toegangsgeul Muiden
X-coördinaat: --
Y-coördinaat: --
Bodemlaag hoogte t.o.v. maaiveld: --
Omschrijving: Toegangsgeul Muiden; zie schets.

Plattegrond

Bijgevoegde plattegronden: Schets Muiden.pdf

8. Wie is bevoegd gezag voor de toepassing

Bevoegd Gezag Type: Rijkswaterstaat

Bevoegd Gezag

Naam: Rijkswaterstaat IJsselmeergebied
Afdeling: --
Adres: Postbus 600
Postcode: 8200AP
Plaats: LELYSTAD
Telefoonnummer: 0320-299002
Faxnummer: 0320-234300

9. Bodemfunctieklassering en bodemkwaliteitsklasse ter plaatse van de toepassing

Waterbodemfunctieklassering: Voldoet aan de achtergrondwaarden (AW 2000)

10. Milieuhygiënische verklaringen

Milieuhygiënische verklaringen: Verklaring op basis van bodemonderzoek

Naam erkende uitvoerende instantie	RPS advies en ingenieursbureau bv
Rapportnummer	NC13260501-10-R79
	--
Milieuhygiënische verklaringen:	NC13260501_10-R79 rapportage WBO Toegangseul Muiden, incl. bijl.pdf
Kwaliteitgegevens bestand:	--

11. Fysische gegevens van de toe te passen grond of baggerspecie

Lutum-fractie:	--
Organische stof gehalte:	--
% Bodemvreemd materiaal (Afval):	--
% Bodemvreemd materiaal (Puin):	--

12. Kwaliteitsgegevens van de toe te passen grond of baggerspecie

Lutum-Stof:	Gehalte:	Emissie:
--	--	--

13. Status (Bevoegd Gezag)

Kenmerk Melder:	--
Opmerking melder:	
Samenstelling zie rapport.	
Kenmerk bevoegd gezag:	--
Naam behandelaar:	--
Opmerking bevoegd gezag:	--
Indicatie 'Volledig':	Onbekend
Indicatie 'Goedgekeurd':	Onbekend
Indicatie 'Ingetrokken door melder':	Onbekend
Indicatie 'Partij is toegepast':	Onbekend
Indicatie 'Administratief afgehandeld':	Onbekend
Indicatie 'Toezicht houden in het veld':	Onbekend
Indicatie 'Toezicht gehouden in het veld':	Onbekend

**Indicatie 'Bruikbaar voor
bodemkwaliteitskaart':**

Onbekend

Melding besluit bodemkwaliteit

Meldingnummer: 151752.0
Melding gedaan op: 20-02-2014
Melding type: Toepassing partij
Melding gedaan door: Aannemingsbedrijf De Jong en Zoon Beheer B.V.
[REDACTED]
0345-684590
info@dejongbv.com
Melding gedaan namens: N.v.t.
Status: Verzonden

1. Algemene gegevens van de toepasser / eigenaar

Naam Aannemingsbedrijf De Jong en Zoon Beesd
B.V.

Postadres Katijdeweg 20
4153RG Beesd

Telefoonnummer 0345-684590

Faxnummer --

E-mailadres [redacted]@dejongbv.com

Contactpersoon

Naam De heer [redacted]

Telefoonnummer --

Mobielnummer --

E-mailadres --

2. Algemene gegevens van de toepasser / uitvoerder

Naam Aannemingsbedrijf De Jong en Zoon Beesd
B.V.

Postadres Katijdeweg 20
4153RG Beesd

Telefoonnummer 0345-684590

Faxnummer --

E-mailadres [redacted]@dejongbv.com

Contactpersoon

Naam De heer [redacted]

Telefoonnummer --

Mobielnummer --

E-mailadres --

3. Beoogde toepassing bouwstoffen, grond of baggerspecie

Toegepast materiaal: Baggerspecie

Toepassingstype: Toepassing in grootschalige bodemtoepassing

GBT Kern of Leeftlaag: Kern

Toepassingsgebied: In / op de waterbodem in anaëroob milieu
Tijdelijke opslag: Nee

4. Project details

Naam: IPC Rijkswaterstaat IJsselmeergebied
Startdatum: 1-1-2012
Einddatum: 31-12-2016

5. Toepassing details

Toe te passen partij

Startdatum: 03-03-2014
Afrondingsdatum: 31-12-2014
Materiaal hoeveelheid: 100 m³

Toepassing

Laagdikte (m): --
Laagdikte volume (m³): --
Laagdikte beschrijving: --
Leeflaag dikte (m): --
Leeflaag volume (m³): --
Leeflaag beschrijving: --

Rapport

Naam organisatie die rapport geschreven heeft: --
Rapportnummer: --

6. Adresgegevens van de toepassingslocatie

Adres: --
Postcode: --
Plaats: IJsselmeer
X-coördinaat: 170388
Y-coördinaat: 534653
Bodemlaag hoogte t.o.v. maaiveld: --
Omschrijving: Oude vaargeul Amsterdam-Lemmer (VAL); zie schets.

Plattegrond

Bijgevoegde plattegronden: Stortlocatie IJGWSD-20100037.pdf

7. Gegevens van de locatie van herkomst

Grondbewerkingsinrichting: --
Adres: --
Postcode: --
Plaats: Vaargeul Enkhuizen-Naviduct
X-coördinaat: --
Y-coördinaat: --
Bodemlaag hoogte t.o.v. maaiveld: --
Omschrijving: Vaargeul Enkhuizen-Naviduct; zie schets.

Plattegrond

Bijgevoegde plattegronden: Schets Toegangseul Enkhuizen Naviduct (1).pdf

8. Wie is bevoegd gezag voor de toepassing

Bevoegd Gezag Type: Rijkswaterstaat

Bevoegd Gezag

Naam: Rijkswaterstaat IJsselmeergebied
Afdeling: --
Adres: Postbus 600
Postcode: 8200AP
Plaats: LELYSTAD
Telefoonnummer: 0320-299002
Faxnummer: 0320-234300

9. Bodemfunctieklaas en bodemkwaliteitsklaas ter plaatse van de toepassing

Waterbodemfunctieklaas: Klaas B

10. Milieuhygiënische verklaringen

Milieuhygiënische verklaringen: Verklaring op basis van bodemonderzoek

Naam erkende uitvoerende instantie	RPS advies en ingenieursbureau bv
Rapportnummer	NC13260501-02-R85
	--
Milieuhygiënische verklaringen:	NC13260501_02-R85 rapportage WBO Vaargeul Enkhuizen, incl bijl.pdf
Kwaliteitgegevens bestand:	--

11. Fysische gegevens van de toe te passen grond of baggerspecie

Lutum-fractie:	--
Organische stof gehalte:	--
% Bodemvreemd materiaal (Afval):	--
% Bodemvreemd materiaal (Puin):	--

12. Kwaliteitsgegevens van de toe te passen grond of baggerspecie

Lutum-Stof:	Gehalte:	Emissie:
--	--	--

13. Status (Bevoegd Gezag)

Kenmerk Melder:	--
Opmerking melder:	
Samenstelling zie rapport.	
Grotendeels klasse A, 2 monsters klasse B.	
Kenmerk bevoegd gezag:	--
Naam behandelaar:	--
Opmerking bevoegd gezag:	--
Indicatie 'Volledig':	Onbekend
Indicatie 'Goedgekeurd':	Onbekend
Indicatie 'Ingetrokken door melder':	Onbekend
Indicatie 'Partij is toegepast':	Onbekend
Indicatie 'Administratief afgehandeld':	Onbekend
Indicatie 'Toezicht houden in het veld':	Onbekend
Indicatie 'Toezicht gehouden in het	Onbekend

veld':

**Indicatie 'Bruikbaar voor
bodemkwaliteitskaart':**

Onbekend

Melding besluit bodemkwaliteit

Meldingnummer: 151753.0
Melding gedaan op: 20-02-2014
Melding type: Toepassing partij
Melding gedaan door: Aannemingsbedrijf De Jong en
Zoon Beheer B.V.
[REDACTED]
0345-684590
info@dejongbv.com
Melding gedaan namens: N.v.t.
Status: Verzonden

1. Algemene gegevens van de toepasser / eigenaar

Naam Aannemingsbedrijf De Jong en Zoon Beesd
B.V.

Postadres Katijdeweg 20
4153RG Beesd

Telefoonnummer 0345-684590

Faxnummer --

E-mailadres [redacted]@dejongbv.com

Contactpersoon

Naam De heer [redacted]

Telefoonnummer --

Mobielnummer --

E-mailadres --

2. Algemene gegevens van de toepasser / uitvoerder

Naam Aannemingsbedrijf De Jong en Zoon Beesd
B.V.

Postadres Katijdeweg 20
4153RG Beesd

Telefoonnummer 0345-684590

Faxnummer --

E-mailadres [redacted]@dejongbv.com

Contactpersoon

Naam De heer [redacted]

Telefoonnummer --

Mobielnummer --

E-mailadres --

3. Beoogde toepassing bouwstoffen, grond of baggerspecie

Toegepast materiaal: Baggerspecie

Toepassingstype: Toepassing in grootschalige bodemtoepassing

GBT Kern of Leeftlaag: Kern

Toepassingsgebied: In / op de waterbodem in anaëroob milieu
Tijdelijke opslag: Nee

4. Project details

Naam: IPC Rijkswaterstaat IJsselmeergebied
Startdatum: 1-1-2012
Einddatum: 31-12-2016

5. Toepassing details

Toe te passen partij

Startdatum: 03-03-2014
Afrondingsdatum: 31-12-2014
Materiaal hoeveelheid: 100 m³

Toepassing

Laagdikte (m): --
Laagdikte volume (m³): --
Laagdikte beschrijving: --
Leeflaag dikte (m): --
Leeflaag volume (m³): --
Leeflaag beschrijving: --

Rapport

Naam organisatie die rapport geschreven heeft: --
Rapportnummer: --

6. Adresgegevens van de toepassingslocatie

Adres: --
Postcode: --
Plaats: IJsselmeer
X-coördinaat: 170388
Y-coördinaat: 534653
Bodemlaag hoogte t.o.v. maaiveld: --
Omschrijving: Oude vaargeul Amsterdam-Lemmer (VAL); zie schets.

Plattegrond

Bijgevoegde plattegronden: Stortlocatie IJGWSD-20100037.pdf

7. Gegevens van de locatie van herkomst

Grondbewerkingsinrichting: --
Adres: --
Postcode: --
Plaats: Toegangsegeul Urk
X-coördinaat: --
Y-coördinaat: --
Bodemlaag hoogte t.o.v. maaiveld: --
Omschrijving: Toegangsegeul Urk; zie schets.

Plattegrond

Bijgevoegde plattegronden: Schets Toegangsegeul Urk.pdf

8. Wie is bevoegd gezag voor de toepassing

Bevoegd Gezag Type: Rijkswaterstaat

Bevoegd Gezag

Naam: Rijkswaterstaat IJsselmeergebied
Afdeling: --
Adres: Postbus 600
Postcode: 8200AP
Plaats: LELYSTAD
Telefoonnummer: 0320-299002
Faxnummer: 0320-234300

9. Bodemfunctieklaas en bodemkwaliteitsklaas ter plaatse van de toepassing

Waterbodemfunctieklaas: Klaas B

10. Milieuhygiënische verklaringen

Milieuhygiënische verklaringen: Verklaring op basis van bodemonderzoek
Naam erkende uitvoerende instantie: RPS advies en ingenieursbureau bv

Rapportnummer	NC13260501-12-R86
	--
Milieuhygiënische verklaringen:	NC13260501_12-R86 rapportage WBO Vaar- en Toegangsgeul Urk, incl bijl.pdf
Kwaliteitgegevens bestand:	--

11. Fysische gegevens van de toe te passen grond of baggerspecie

Lutum-fractie:	--
Organische stof gehalte:	--
% Bodemvreemd materiaal (Afval):	--
% Bodemvreemd materiaal (Puin):	--

12. Kwaliteitsgegevens van de toe te passen grond of baggerspecie

Lutum-Stof:	Gehalte:	Emissie:
--	--	--

13. Status (Bevoegd Gezag)

Kenmerk Melder:	--
Opmerking melder:	
Samenstelling zie rapport.	
Grotendeels klasse A enkele monsters klasse B.	
Kenmerk bevoegd gezag:	--
Naam behandelaar:	--
Opmerking bevoegd gezag:	--
Indicatie 'Volledig':	Onbekend
Indicatie 'Goedgekeurd':	Onbekend
Indicatie 'Ingetrokken door melder':	Onbekend
Indicatie 'Partij is toegepast':	Onbekend
Indicatie 'Administratief afgehandeld':	Onbekend
Indicatie 'Toezicht houden in het veld':	Onbekend
Indicatie 'Toezicht gehouden in het veld':	Onbekend

**Indicatie 'Bruikbaar voor
bodemkwaliteitskaart':**

Onbekend

Melding besluit bodemkwaliteit

Meldingnummer: 152126.0
Melding gedaan op: 25-02-2014
Melding type: Toepassing partij
Melding gedaan door: Aannemingsbedrijf De Jong en Zoon Beheer B.V.
██████████
0345-684590
info@dejongbv.com
Melding gedaan namens: N.v.t.
Status: Verzonden

1. Algemene gegevens van de toepasser / eigenaar

Naam Aannemingsbedrijf De Jong en Zoon Beesd
B.V.

Postadres Katijdeweg 20
4153RG Beesd

Telefoonnummer 0345-684590

Faxnummer --

E-mailadres [redacted]@dejongbv.com

Contactpersoon

Naam De heer [redacted]

Telefoonnummer --

Mobielnummer --

E-mailadres --

2. Algemene gegevens van de toepasser / uitvoerder

Naam Aannemingsbedrijf De Jong en Zoon Beesd
B.V.

Postadres Katijdeweg 20
4153RG Beesd

Telefoonnummer 0345-684590

Faxnummer --

E-mailadres [redacted]@dejongbv.com

Contactpersoon

Naam De heer [redacted]

Telefoonnummer --

Mobielnummer --

E-mailadres --

3. Beoogde toepassing bouwstoffen, grond of baggerspecie

Toegepast materiaal: Baggerspecie

Toepassingstype: Toepassing in grootschalige bodemtoepassing

GBT Kern of Leeftlaag: Kern

Toepassingsgebied: In / op de waterbodem in anaëroob milieu
Tijdelijke opslag: Nee

4. Project details

Naam: IPC Rijkswaterstaat IJsselmeergebied
Startdatum: 1-1-2012
Einddatum: 31-12-2016

5. Toepassing details

Toe te passen partij

Startdatum: 05-03-2014
Afrondingsdatum: 31-12-2014
Materiaal hoeveelheid: 1500 m³

Toepassing

Laagdikte (m): --
Laagdikte volume (m³): --
Laagdikte beschrijving: --
Leeflaag dikte (m): --
Leeflaag volume (m³): --
Leeflaag beschrijving: --

Rapport

Naam organisatie die rapport geschreven heeft: --
Rapportnummer: --

6. Adresgegevens van de toepassingslocatie

Adres: --
Postcode: --
Plaats: IJsselmeer
X-coördinaat: 170388
Y-coördinaat: 534653
Bodemlaag hoogte t.o.v. maaiveld: --
Omschrijving: Oude vaargeul Amsterdam-Lemmer (VAL); zie schets.

Plattegrond

Bijgevoegde plattegronden: Stortlocatie IJGWSD-20100037.pdf

7. Gegevens van de locatie van herkomst

Grondbewerkingsinrichting: --
Adres: --
Postcode: --
Plaats: Broekerhaven
X-coördinaat: --
Y-coördinaat: --
Bodemlaag hoogte t.o.v. maaiveld: --
Omschrijving: Toegangsgeul Broekerhaven zie schets.

Plattegrond

Bijgevoegde plattegronden: Schets Toegangsgeul Broekerhaven.pdf

8. Wie is bevoegd gezag voor de toepassing

Bevoegd Gezag Type: Rijkswaterstaat

Bevoegd Gezag

Naam: Rijkswaterstaat IJsselmeergebied
Afdeling: --
Adres: Postbus 600
Postcode: 8200AP
Plaats: LELYSTAD
Telefoonnummer: 0320-299002
Faxnummer: 0320-234300

9. Bodemfunctieklaas en bodemkwaliteitsklaas ter plaatse van de toepassing

Waterbodemfunctieklaas: Klaas A

10. Milieuhygiënische verklaringen

Milieuhygiënische verklaringen: Verklaring op basis van bodemonderzoek
Naam erkende uitvoerende instantie RPS advies en ingenieursbureau bv

Rapportnummer	NC13260501-04-94
	--
Milieuhygiënische verklaringen:	NC13260501_04-94 rapportage WBO Toegangsgeul Broekerhaven, incl bijl.pdf
Kwaliteitgegevens bestand:	--

11. Fysische gegevens van de toe te passen grond of baggerspecie

Lutum-fractie:	--
Organische stof gehalte:	--
% Bodemvreemd materiaal (Afval):	--
% Bodemvreemd materiaal (Puin):	--

12. Kwaliteitsgegevens van de toe te passen grond of baggerspecie

Lutum-Stof:	Gehalte:	Emissie:
--	--	--

13. Status (Bevoegd Gezag)

Kenmerk Melder:	--
Opmerking melder:	
Samenstelling baggerspecie zie rapport.	
Kenmerk bevoegd gezag:	--
Naam behandelaar:	--
Opmerking bevoegd gezag:	--
Indicatie 'Volledig':	Onbekend
Indicatie 'Goedgekeurd':	Onbekend
Indicatie 'Ingetrokken door melder':	Onbekend
Indicatie 'Partij is toegepast':	Onbekend
Indicatie 'Administratief afgehandeld':	Onbekend
Indicatie 'Toezicht houden in het veld':	Onbekend
Indicatie 'Toezicht gehouden in het veld':	Onbekend
Indicatie 'Bruikbaar voor	Onbekend

bodemkwaliteitskaart:

Melding besluit bodemkwaliteit

Meldingnummer: 152127.0
Melding gedaan op: 25-02-2014
Melding type: Toepassing partij
Melding gedaan door: Aannemingsbedrijf De Jong en
Zoon Beheer B.V.
[REDACTED]
0345-684590
info@dejongbv.com
Melding gedaan namens: N.v.t.
Status: Verzonden

1. Algemene gegevens van de toepasser / eigenaar

Naam Aannemingsbedrijf De Jong en Zoon Beesd
B.V.

Postadres Katijdeweg 20
4153RG Beesd

Telefoonnummer 0345-684590

Faxnummer --

E-mailadres [redacted]@dejongbv.com

Contactpersoon

Naam De heer [redacted]

Telefoonnummer --

Mobielnummer --

E-mailadres --

2. Algemene gegevens van de toepasser / uitvoerder

Naam Aannemingsbedrijf De Jong en Zoon Beesd
B.V.

Postadres Katijdeweg 20
4153RG Beesd

Telefoonnummer 0345-684590

Faxnummer --

E-mailadres [redacted]@dejongbv.com

Contactpersoon

Naam De heer [redacted]

Telefoonnummer --

Mobielnummer --

E-mailadres --

3. Beoogde toepassing bouwstoffen, grond of baggerspecie

Toegepast materiaal: Baggerspecie

Toepassingstype: Toepassing in grootschalige bodemtoepassing

GBT Kern of Leeftlaag: Kern

Toepassingsgebied: In / op de waterbodem in anaëroob milieu
Tijdelijke opslag: Nee

4. Project details

Naam: IPC Rijkswaterstaat IJsselmeergebied
Startdatum: 1-1-2012
Einddatum: 31-12-2016

5. Toepassing details

Toe te passen partij

Startdatum: 05-03-2014
Afrondingsdatum: 31-12-2014
Materiaal hoeveelheid: 100 m³

Toepassing

Laagdikte (m): --
Laagdikte volume (m³): --
Laagdikte beschrijving: --
Leeflaag dikte (m): --
Leeflaag volume (m³): --
Leeflaag beschrijving: --

Rapport

Naam organisatie die rapport geschreven heeft: --
Rapportnummer: --

6. Adresgegevens van de toepassingslocatie

Adres: --
Postcode: --
Plaats: IJsselmeer
X-coördinaat: 170388
Y-coördinaat: 534653
Bodemlaag hoogte t.o.v. maaiveld: --
Omschrijving: Oude vaargeul Amsterdam-Lemmer (VAL); zie schets.

Plattegrond

Bijgevoegde plattegronden: Stortlocatie IJGWSD-20100037.pdf

7. Gegevens van de locatie van herkomst

Grondbewerkingsinrichting: --
Adres: --
Postcode: --
Plaats: Houtribsluizen
X-coördinaat: --
Y-coördinaat: --
Bodemlaag hoogte t.o.v. maaiveld: --
Omschrijving: Toegangsfuik Houtribsluizen zie schets.

Plattegrond

Bijgevoegde plattegronden: Situatieschets Houtribsluizen.pdf

8. Wie is bevoegd gezag voor de toepassing

Bevoegd Gezag Type: Rijkswaterstaat

Bevoegd Gezag

Naam: Rijkswaterstaat IJsselmeergebied
Afdeling: --
Adres: Postbus 600
Postcode: 8200AP
Plaats: LELYSTAD
Telefoonnummer: 0320-299002
Faxnummer: 0320-234300

9. Bodemfunctieklassering en bodemkwaliteitsklasse ter plaatse van de toepassing

Waterbodemfunctieklassering: Klasse B

10. Milieuhygiënische verklaringen

Milieuhygiënische verklaringen: Verklaring op basis van bodemonderzoek
Naam erkende uitvoerende instantie: RPS advies en ingenieursbureau bv

Rapportnummer	NC13260501-15-93
	--
Milieuhygiënische verklaringen:	NC13260501_15-93 rapportage WBO Toegangsfuik Houtribsluizen, incl bijl.pdf
Kwaliteitgegevens bestand:	--

11. Fysische gegevens van de toe te passen grond of baggerspecie

Lutum-fractie:	--
Organische stof gehalte:	--
% Bodemvreemd materiaal (Afval):	--
% Bodemvreemd materiaal (Puin):	--

12. Kwaliteitsgegevens van de toe te passen grond of baggerspecie

Lutum-Stof:	Gehalte:	Emissie:
--	--	--

13. Status (Bevoegd Gezag)

Kenmerk Melder:	--
Opmerking melder:	
Samenstelling zie rapport, 1 monster klasse B rest klasse A.	
Kenmerk bevoegd gezag:	--
Naam behandelaar:	--
Opmerking bevoegd gezag:	--
Indicatie 'Volledig':	Onbekend
Indicatie 'Goedgekeurd':	Onbekend
Indicatie 'Ingetrokken door melder':	Onbekend
Indicatie 'Partij is toegepast':	Onbekend
Indicatie 'Administratief afgehandeld':	Onbekend
Indicatie 'Toezicht houden in het veld':	Onbekend
Indicatie 'Toezicht gehouden in het veld':	Onbekend
Indicatie 'Bruikbaar voor	Onbekend

bodemkwaliteitskaart:

Melding besluit bodemkwaliteit

Meldingnummer: 152128.0
Melding gedaan op: 25-02-2014
Melding type: Toepassing partij
Melding gedaan door: Aannemingsbedrijf De Jong en Zoon Beheer B.V.
██████████
0345-684590
info@dejongbv.com
Melding gedaan namens: N.v.t.
Status: Verzonden

1. Algemene gegevens van de toepasser / eigenaar

Naam Aannemingsbedrijf De Jong en Zoon Beesd
B.V.

Postadres Katijdeweg 20
4153RG Beesd

Telefoonnummer 0345-684590

Faxnummer --

E-mailadres [redacted]@dejongbv.com

Contactpersoon

Naam De heer [redacted]

Telefoonnummer --

Mobielnummer --

E-mailadres --

2. Algemene gegevens van de toepasser / uitvoerder

Naam Aannemingsbedrijf De Jong en Zoon Beesd
B.V.

Postadres Katijdeweg 20
4153RG Beesd

Telefoonnummer 0345-684590

Faxnummer --

E-mailadres [redacted]@dejongbv.com

Contactpersoon

Naam De heer [redacted]

Telefoonnummer --

Mobielnummer --

E-mailadres --

3. Beoogde toepassing bouwstoffen, grond of baggerspecie

Toegepast materiaal: Baggerspecie

Toepassingstype: Toepassing in grootschalige bodemtoepassing

GBT Kern of Leeftlaag: Kern

Toepassingsgebied: In / op de waterbodem in anaëroob milieu
Tijdelijke opslag: Nee

4. Project details

Naam: IPC Rijkswaterstaat IJsselmeergebied
Startdatum: 1-1-2012
Einddatum: 31-12-2016

5. Toepassing details

Toe te passen partij

Startdatum: 05-03-2014
Afrondingsdatum: 31-12-2014
Materiaal hoeveelheid: 100 m³

Toepassing

Laagdikte (m): --
Laagdikte volume (m³): --
Laagdikte beschrijving: --
Leeflaag dikte (m): --
Leeflaag volume (m³): --
Leeflaag beschrijving: --

Rapport

Naam organisatie die rapport geschreven heeft: --
Rapportnummer: --

6. Adresgegevens van de toepassingslocatie

Adres: --
Postcode: --
Plaats: IJsselmeer
X-coördinaat: 170388
Y-coördinaat: 534653
Bodemlaag hoogte t.o.v. maaiveld: --
Omschrijving: Oude vaargeul Amsterdam-Lemmer (VAL); zie schets.

Plattegrond

Bijgevoegde plattegronden: Stortlocatie IJGWSD-20100037.pdf

7. Gegevens van de locatie van herkomst

Grondbewerkingsinrichting: --
Adres: --
Postcode: --
Plaats: Nijkerkersluis
X-coördinaat: --
Y-coördinaat: --
Bodemlaag hoogte t.o.v. maaiveld: --
Omschrijving: Toegangsfuik Nijkerkersluis; zie schets.

Plattegrond

Bijgevoegde plattegronden: Situatieschets Nijkerkersluis.pdf

8. Wie is bevoegd gezag voor de toepassing

Bevoegd Gezag Type: Rijkswaterstaat

Bevoegd Gezag

Naam: Rijkswaterstaat IJsselmeergebied
Afdeling: --
Adres: Postbus 600
Postcode: 8200AP
Plaats: LELYSTAD
Telefoonnummer: 0320-299002
Faxnummer: 0320-234300

9. Bodemfunctieklaas en bodemkwaliteitsklaas ter plaatse van de toepassing

Waterbodemfunctieklaas: Klaas A

10. Milieuhygiënische verklaringen

Milieuhygiënische verklaringen: Verklaring op basis van bodemonderzoek
Naam erkende uitvoerende instantie: RPS advies en ingenieursbureau bv

Rapportnummer	NC13260501-16
	--
Milieuhygiënische verklaringen:	NC13260501_16 rapportage WBO Toegangsfuik Nijkerkersluis, incl bijl.pdf
Kwaliteitgegevens bestand:	--

11. Fysische gegevens van de toe te passen grond of baggerspecie

Lutum-fractie:	--
Organische stof gehalte:	--
% Bodemvreemd materiaal (Afval):	--
% Bodemvreemd materiaal (Puin):	--

12. Kwaliteitsgegevens van de toe te passen grond of baggerspecie

Lutum-Stof:	Gehalte:	Emissie:
--	--	--

13. Status (Bevoegd Gezag)

Kenmerk Melder:	--
Opmerking melder:	
Samenstelling zie rapport	
Kenmerk bevoegd gezag:	--
Naam behandelaar:	--
Opmerking bevoegd gezag:	--
Indicatie 'Volledig':	Onbekend
Indicatie 'Goedgekeurd':	Onbekend
Indicatie 'Ingetrokken door melder':	Onbekend
Indicatie 'Partij is toegepast':	Onbekend
Indicatie 'Administratief afgehandeld':	Onbekend
Indicatie 'Toezicht houden in het veld':	Onbekend
Indicatie 'Toezicht gehouden in het veld':	Onbekend
Indicatie 'Bruikbaar voor	Onbekend

bodemkwaliteitskaart:

Melding besluit bodemkwaliteit

Meldingnummer: 185396.0
Melding gedaan op: 01-04-2014
Melding type: Werk schone grond
Melding gedaan door: gemeente Sudwest Fryslan
[redacted]
0515489000
[redacted]@gemeenteswf.nl

Melding gedaan namens: N.v.t.
Status: Verzonden

1. Algemene gegevens van de toepasser / eigenaar

Naam	Gemeente SWF
Postadres	Marktstraat 15 8600HA Sneek
Telefoonnummer	0515489000
Faxnummer	0515489999
E-mailadres	info@gemeentesudwestfryslan.nl
Contactpersoon	
Naam	De heer [REDACTED]
Telefoonnummer	0515489936
Mobielnummer	[REDACTED]
E-mailadres	[REDACTED]@sudwestfryslan.nl

2. Project details

Naam:	Onderhoud strand Workum
Startdatum:	7-4-2014
Einddatum:	25-4-2014

3. Adresgegevens van de toepassingslocatie

Adres: --
Postcode: --
Plaats: Workum
X-coördinaat: 156679
Y-coördinaat: 553213
Bodemlaag hoogte t.o.v. maaiveld: 0,50
Omschrijving: Ophogen strand met zand uit vooroever.

Plattegrond

Plattegrond:



4. Wie is bevoegd gezag voor de toepassing

Bevoegd Gezag Type:	Rijkswaterstaat
Bevoegd Gezag	
Naam:	Rijkswaterstaat IJsselmeergebied
Afdeling:	--
Adres:	Postbus 600
Postcode:	8200AP
Plaats:	LELYSTAD
Telefoonnummer:	0320-299002
Faxnummer:	0320-234300

5. Status (Bevoegd Gezag)

Kenmerk Melder:	ATe
Opmerking melder:	--
Kenmerk bevoegd gezag:	--
Naam behandelaar:	--
Opmerking bevoegd gezag:	--
Indicatie 'Volledig':	Onbekend
Indicatie 'Goedgekeurd':	Onbekend
Indicatie 'Ingetrokken door melder':	Onbekend
Indicatie 'Partij is toegepast':	Onbekend
Indicatie 'Administratief afgehandeld':	Onbekend
Indicatie 'Toezicht houden in het veld':	Onbekend
Indicatie 'Toezicht gehouden in het veld':	Onbekend
Indicatie 'Bruikbaar voor bodemkwaliteitskaart':	Onbekend

Melding besluit bodemkwaliteit

Meldingnummer: 185397.0
Melding gedaan op: 01-04-2014
Melding type: Werk schone grond
Melding gedaan door: gemeente Sudwest Fryslan
[REDACTED]
0515489000
[REDACTED]@gemeenteswf.nl

Melding gedaan namens: N.v.t.
Status: Verzonden

1. Algemene gegevens van de toepasser / eigenaar

Naam	Gemeente SWF
Postadres	Marktstraat 15 8600HA Sneek
Telefoonnummer	0515489000
Faxnummer	0515489999
E-mailadres	info@gemeentesudwestfryslan.nl
Contactpersoon	
Naam	De heer [REDACTED]
Telefoonnummer	0515489936
Mobielnummer	[REDACTED]
E-mailadres	[REDACTED]@sudwestfryslan.nl

2. Project details

Naam:	Ophogen strand Makkum
Startdatum:	7-4-2014
Einddatum:	25-4-2014

3. Adresgegevens van de toepassingslocatie

Adres: --
Postcode: --
Plaats: Makkum
X-coördinaat: 154427
Y-coördinaat: 562746
Bodemlaag hoogte t.o.v. maaiveld: 0,50
Omschrijving: Ophogen strand met zand uit de vooroever.

Plattegrond

Plattegrond:



4. Wie is bevoegd gezag voor de toepassing

Bevoegd Gezag Type: Rijkswaterstaat

Bevoegd Gezag

Naam: Rijkswaterstaat IJsselmeergebied

Afdeling: --

Adres: Postbus 600

Postcode: 8200AP

Plaats: LELYSTAD

Telefoonnummer: 0320-299002

Faxnummer: 0320-234300

5. Status (Bevoegd Gezag)

Kenmerk Melder: ATe

Opmerking melder:

--

Kenmerk bevoegd gezag: --

Naam behandelaar: --

Opmerking bevoegd gezag: --

Indicatie 'Volledig': Onbekend

Indicatie 'Goedgekeurd': Onbekend

Indicatie 'Ingetrokken door melder': Onbekend

Indicatie 'Partij is toegepast': Onbekend

Indicatie 'Administratief afgehandeld': Onbekend

Indicatie 'Toezicht houden in het veld': Onbekend

Indicatie 'Toezicht gehouden in het veld': Onbekend

Indicatie 'Bruikbaar voor bodemkwaliteitskaart': Onbekend