

Melding besluit bodemkwaliteit

Meldingnummer: 186720.0
Melding gedaan op: 11-04-2014
Melding type: Toepassing partij
Melding gedaan door: De Vries & van de Wiel
████████████████████
0224 211 211
info@vw-deme.nl
Melding gedaan namens: N.v.t.
Status: Verzonden

1. Algemene gegevens van de toepasser / eigenaar

Naam	Rijkswaterstaat IJsselmeergebied
Postadres	Zuiderwagenplein 2 8224AD Lelystad
Telefoonnummer	0320-299211
Faxnummer	--
E-mailadres	--
Contactpersoon	
Naam	De heer [REDACTED]
Telefoonnummer	--
Mobielnummer	--
E-mailadres	--

2. Algemene gegevens van de toepasser / uitvoerder

Naam	aanm. de Vries & van de Wiel bv
Postadres	Postbus 218 1740AE Schagen
Telefoonnummer	0224211211
Faxnummer	0224211299
E-mailadres	[REDACTED]@vw-deme.nl
Contactpersoon	
Naam	De heer [REDACTED]
Telefoonnummer	--
Mobielnummer	[REDACTED]
E-mailadres	[REDACTED]@vw-deme.nl

3. Beoogde toepassing bouwstoffen, grond of baggerspecie

Toegepast materiaal:	Baggerspecie
Toepassingstype:	Verspreiding volgens generiek toetsingskader
Toepassingsgebied:	In zoet water
Tijdelijke opslag:	Nee

4. Project details

Naam:	Baggern VAL 6
Startdatum:	22-4-2014
Einddatum:	1-9-2014

5. Toepassing details

Toe te passen partij

Startdatum:	22-04-2014
Afrondingsdatum:	01-09-2014
Materiaal hoeveelheid:	175000 m ³

6. Adresgegevens van de toepassingslocatie

Adres:	VAL 6
Postcode:	--
Plaats:	Lemmer
X-coördinaat:	172700
Y-coördinaat:	538080
Bodemlaag hoogte t.o.v. maaiveld:	-7,00
Omschrijving:	Materiaal wordt gestort in de overdiepte van de VAL 6 of naar de Put van Lemmer gebracht X 172050 Y537070

Plattegrond

7. Gegevens van de locatie van herkomst

Grondbewerkingsinrichting:	--
Adres:	VAL 6
Postcode:	--
Plaats:	Lemmer
X-coördinaat:	173940
Y-coördinaat:	538815
Bodemlaag hoogte t.o.v. maaiveld:	-3,50
Omschrijving:	Baggeren tot -5.0 NAP in de VAL 5, 100m

breed

Plattegrond

8. Wie is bevoegd gezag voor de toepassing

Bevoegd Gezag Type:	Rijkswaterstaat
Bevoegd Gezag	
Naam:	Rijkswaterstaat IJsselmeergebied
Afdeling:	--
Adres:	Postbus 600
Postcode:	8200AP
Plaats:	LELYSTAD
Telefoonnummer:	0320-299002
Faxnummer:	0320-234300

9. Bodemfunctieklaas en bodemkwaliteitsklaas ter plaatse van de toepassing

Waterbodemfunctieklaas: --

10. Milieuhygiënische verklaringen

Milieuhygiënische verklaringen:	Verklaring op basis van bodemonderzoek
Naam erkende uitvoerende instantie	Milieutechniek De Vries & Van de Wiel B.V.
Rapportnummer	KRD14-8600-6012-RAP-001a
	--
Milieuhygiënische verklaringen:	KRD14-8600-6012-RAP-001a.pdf
Kwaliteitgegevens bestand:	--

11. Fysische gegevens van de toe te passen grond of baggerspecie

Lutum-fractie:	1,90 % w/w
Organische stof gehalte:	1,40 % w/w
% Bodemvreemd materiaal (Afval):	0,00 % w/w
% Bodemvreemd materiaal (Puin):	0,00 % w/w

12. Kwaliteitsgegevens van de toe te passen grond of baggerspecie

Stof:	Gehalte:	Emissie:
arseen (As)	4 mg/kg ds	--
cadmium (Cd)	0,2 mg/kg ds	--
chrom (Cr)	10 mg/kg ds	--
kobalt (Co)	1,5 mg/kg ds	--
koper (Cu)	5 mg/kg ds	--
kwik (Hg)	0,05 mg/kg ds	--
lood (Pb)	10 mg/kg ds	--
molybdeen (Mo)	1,5 mg/kg ds	--
nikkel (Ni)	3 mg/kg ds	--
zink (Zn)	20 mg/kg ds	--
PAK's totaal (som 10)	0,3 mg/kg ds	--
Minerale olie C10 - C40	35 mg/kg ds	--
PCB's (som 7)	7 mg/kg ds	--

13. Status (Bevoegd Gezag)

Kenmerk Melder: 485031 VAL 6 HJW/IKL

Opmerking melder:

Bij vragen kunt u contact opnemen met

Kenmerk bevoegd gezag: --

Naam behandelaar: --

Opmerking bevoegd gezag: --

Indicatie 'Volledig': Onbekend

Indicatie 'Goedgekeurd': Onbekend

Indicatie 'Ingetrokken door melder': Onbekend

Indicatie 'Partij is toegepast': Onbekend

Indicatie 'Administratief afgehandeld': Onbekend

Indicatie 'Toezicht houden in het veld': Onbekend

Indicatie 'Toezicht gehouden in het veld': Onbekend

Indicatie 'Bruikbaar voor bodemkwaliteitskaart': Onbekend

Melding besluit bodemkwaliteit

Meldingnummer: 186720.1
Melding gedaan op: 23-04-2014
Melding type: Toepassing partij
Melding gedaan door: De Vries & van de Wiel
[REDACTED]
0224 211 211
info@vw-deme.nl
Melding gedaan namens: N.v.t.
Status: Verzonden

1. Algemene gegevens van de toepasser / eigenaar

Naam	Rijkswaterstaat IJsselmeergebied
Postadres	Zuiderwagenplein 2 8224AD Lelystad
Telefoonnummer	0320-299211
Faxnummer	--
E-mailadres	--
Contactpersoon	
Naam	De heer [REDACTED]
Telefoonnummer	--
Mobielnummer	--
E-mailadres	--

2. Algemene gegevens van de toepasser / uitvoerder

Naam	aanm. de Vries & van de Wiel bv
Postadres	Postbus 218 1740AE Schagen
Telefoonnummer	0224211211
Faxnummer	0224211299
E-mailadres	[REDACTED]@vw-deme.nl
Contactpersoon	
Naam	De heer [REDACTED]
Telefoonnummer	--
Mobielnummer	[REDACTED]
E-mailadres	[REDACTED]@vw-deme.nl

3. Beoogde toepassing bouwstoffen, grond of baggerspecie

Toegepast materiaal:	Baggerspecie
Toepassingstype:	Toepassing in grootschalige bodemtoepassing
GBT Kern of Leeftlaag:	Kern
Toepassingsgebied:	In / op de waterbodem in aëroob milieu
Tijdelijke opslag:	Nee

4. Project details

Naam:	Baggern VAL 6
Startdatum:	5-5-2014
Einddatum:	1-9-2014

5. Toepassing details

Toe te passen partij

Startdatum:	05-05-2014
Afrondingsdatum:	01-09-2014
Materiaal hoeveelheid:	175000 m ³

Toepassing

Laagdikte (m):	1,50
Laagdikte volume (m³):	175000
Laagdikte beschrijving:	slib zand
Leeflaag dikte (m):	--
Leeflaag volume (m³):	--
Leeflaag beschrijving:	--

Rapport

Naam organisatie die rapport geschreven heeft:	Milieutechniek de vries en van de wiel bv
Rapportnummer:	14-8600-6012-RAP-1a
Bijgevoegde rapporten:	KRD14-8600-6012-RAP-001a.pdf

6. Adresgegevens van de toepassingslocatie

Adres:	VAL 6
Postcode:	--
Plaats:	Lemmer
X-coördinaat:	172700
Y-coördinaat:	538080
Bodemlaag hoogte t.o.v. maaiveld:	-7,00
Omschrijving:	ca. 85.000m ³ wordt gestort in de VAL 6 en 90.000m ³ in de Put van Lemmer X 172050 Y 537070. e.e.a. is afhankelijk van de exacte hoeveelheid slib en zand. Streven is

om zoveel mogelijk materiaal in de VAL 6 terug te storten.

Plattegrond

Bijgevoegde plattegronden: SUR-3111-TDM-a-131211-VAL6 stortlocatie binnen de VAL 6.pdf
SUR-3111-TDT-a-140224_trace.pdf

7. Gegevens van de locatie van herkomst

Grondbewerkingsinrichting: --
Adres: VAL 6
Postcode: --
Plaats: Lemmer
X-coördinaat: 173940
Y-coördinaat: 538815
Bodemlaag hoogte t.o.v. maaiveld: -3,50
Omschrijving: Baggeren tot -5,0 NAP, in de VAL 6. Breedte van 100m1 breed conform goedgekeurd trace RWS.

Plattegrond

8. Wie is bevoegd gezag voor de toepassing

Bevoegd Gezag Type: Rijkswaterstaat

Bevoegd Gezag

Naam: Rijkswaterstaat IJsselmeergebied
Afdeling: --
Adres: Postbus 600
Postcode: 8200AP
Plaats: LELYSTAD
Telefoonnummer: 0320-299002
Faxnummer: 0320-234300

9. Bodemfunctieklassie en bodemkwaliteitsklasse ter plaatse van de toepassing

Waterbodemfunctieklassie: --

10. Milieuhygiënische verklaringen

Milieuhygiënische verklaringen:	Verklaring op basis van bodemonderzoek
Naam erkende uitvoerende instantie	Milieutechniek De Vries & Van de Wiel B.V.
Rapportnummer	KRD14-8600-6012-RAP-001a
	--
Milieuhygiënische verklaringen:	KRD14-8600-6012-RAP-001a.pdf
Kwaliteitgegevens bestand:	--

11. Fysische gegevens van de toe te passen grond of baggerspecie

Lutum-fractie:	1,90 % w/w
Organische stof gehalte:	1,40 % w/w
% Bodemvreemd materiaal (Afval):	0,00 % w/w
% Bodemvreemd materiaal (Puin):	0,00 % w/w

12. Kwaliteitsgegevens van de toe te passen grond of baggerspecie

Stof:	Gehalte:	Emissie:
arseen (As)	4 mg/kg ds	--
cadmium (Cd)	0,2 mg/kg ds	--
chrom (Cr)	10 mg/kg ds	--
kobalt (Co)	1,5 mg/kg ds	--
koper (Cu)	5 mg/kg ds	--
kwik (Hg)	0,05 mg/kg ds	--
lood (Pb)	10 mg/kg ds	--
molybdeen (Mo)	1,5 mg/kg ds	--
nikkel (Ni)	3 mg/kg ds	--
zink (Zn)	20 mg/kg ds	--
PAK's totaal (som 10)	0,3 mg/kg ds	--
Minerale olie C10 - C40	35 mg/kg ds	--
PCB's (som 7)	7 mg/kg ds	--

13. Status (Bevoegd Gezag)

Kenmerk Melder: 485031 VAL 6 HJW/IKL

Opmerking melder:

Bij vragen kunt u contact opnemen met

Kenmerk bevoegd gezag: --

Naam behandelaar: --

Opmerking bevoegd gezag: --

Indicatie 'Volledig': Onbekend

Indicatie 'Goedgekeurd': Onbekend

Indicatie 'Ingetrokken door melder': Onbekend

Indicatie 'Partij is toegepast': Onbekend

Indicatie 'Administratief afgehandeld': Onbekend

Indicatie 'Toezicht houden in het veld': Onbekend

Indicatie 'Toezicht gehouden in het veld': Onbekend

Indicatie 'Bruikbaar voor bodemkwaliteitskaart': Onbekend

Melding besluit bodemkwaliteit

Meldingnummer: 186898.0
Melding gedaan op: 14-04-2014
Melding type: Toepassing partij
Melding gedaan door: Agentschap NL
[REDACTED]
088-602 5020
meldpuntbodemkwaliteit@agentschapnl.nl

Melding gedaan namens: N.v.t.
Status: Verzonden

1. Algemene gegevens van de toepasser / eigenaar

Naam	Recreatieschap Westfriesland
Postadres	Postbus 20 1610AA Bovenkaspel
Telefoonnummer	0228565750
Faxnummer	0228565751
E-mailadres	info@recreatiefwestfriesland.nl
Contactpersoon	
Naam	[REDACTED]
Telefoonnummer	0227501044
Mobielnummer	[REDACTED]
E-mailadres	[REDACTED]

2. Algemene gegevens van de toepasser / uitvoerder

Naam	Recreatieschap Westfriesland
Postadres	Postbus 20 1610AA Bovenkaspel
Telefoonnummer	0228565750
Faxnummer	--
E-mailadres	--
Contactpersoon	
Naam	[REDACTED]
Telefoonnummer	--
Mobielnummer	--
E-mailadres	--

3. Beoogde toepassing bouwstoffen, grond of baggerspecie

Toegepast materiaal:	Baggerspecie
Toepassingstype:	Toepassing op natte bodem volgens generiek toetsingskader
Toepassingsgebied:	--
Tijdelijke opslag:	Nee

4. Project details

Naam:	Vluchthaven Wijdener
Startdatum:	1-5-2014
Einddatum:	9-5-2014

5. Toepassing details

Toe te passen partij

Startdatum:	01-05-2014
Afrondingsdatum:	09-05-2014
Materiaal hoeveelheid:	600 m ³

6. Adresgegevens van de toepassingslocatie

Adres:	Zuiderdijk
Postcode:	--
Plaats:	Wijdenes
X-coördinaat:	0
Y-coördinaat:	0
Bodemlaag hoogte t.o.v. maaiveld:	--
Omschrijving:	Recreatieterrein

Plattegrond

Bijgevoegde plattegronden:	Passantenhaven Wijdenes.pdf
-----------------------------------	-----------------------------

7. Gegevens van de locatie van herkomst

Grondbewerkingsinrichting:	--
Adres:	Zuiderdijk
Postcode:	--
Plaats:	Wijdenes
X-coördinaat:	0
Y-coördinaat:	0
Bodemlaag hoogte t.o.v. maaiveld:	--
Omschrijving:	Recreatieterrein

Plattegrond

8. Wie is bevoegd gezag voor de toepassing

Bevoegd Gezag Type: Rijkswaterstaat

Bevoegd Gezag

Naam: Rijkswaterstaat West Nederland Noord

Afdeling: --

Adres: Postbus 3119

Postcode: 2001DC

Plaats: HAARLEM

Telefoonnummer: 023-5301301

Faxnummer: 023-5301302

9. Bodemfunctieklassering en bodemkwaliteitsklasse ter plaatse van de toepassing

Waterbodemfunctieklassering: Anders

10. Milieuhygiënische verklaringen

Milieuhygiënische verklaringen: --

Milieuhygiënische verklaring: --

Kwaliteitgegevens bestand: --

11. Fysische gegevens van de toe te passen grond of baggerspecie

Lutum-fractie: --

Organische stof gehalte: --

% Bodemvreemd materiaal (Afval): --

% Bodemvreemd materiaal (Puin): --

12. Kwaliteitsgegevens van de toe te passen grond of baggerspecie

Lutum-Stof: **Gehalte:** **Emissie:**

--

--

--

13. Status (Bevoegd Gezag)

Kenmerk Melder: 8-4-2014, Grootebroek

Opmerking melder:

--

Kenmerk bevoegd gezag: --

Naam behandelaar: --

Opmerking bevoegd gezag: --

Indicatie 'Volledig': Onbekend

Indicatie 'Goedgekeurd': Onbekend

Indicatie 'Ingetrokken door melder': Onbekend

Indicatie 'Partij is toegepast': Onbekend

Indicatie 'Administratief afgehandeld': Onbekend

Indicatie 'Toezicht houden in het veld': Onbekend

Indicatie 'Toezicht gehouden in het veld': Onbekend

Indicatie 'Bruikbaar voor bodemkwaliteitskaart': Onbekend

Melding besluit bodemkwaliteit

Meldingnummer: 186971.0
Melding gedaan op: 15-04-2014
Melding type: Werk schone grond
Melding gedaan door: SAAone
[REDACTED]
0207607610
gww@saaone.com
Melding gedaan namens: N.v.t.
Status: Verzonden

1. Algemene gegevens van de toepasser / eigenaar

Naam	SAAone EPCM Bouwcombinatie vof
Postadres	Eekholt 54 1112XH Diemen
Telefoonnummer	020-7607610
Faxnummer	--
E-mailadres	info@saaone.com
Contactpersoon	
Naam	De heer [REDACTED]
Telefoonnummer	0207607610
Mobielnummer	[REDACTED]
E-mailadres	[REDACTED]@SAAone.com

2. Project details

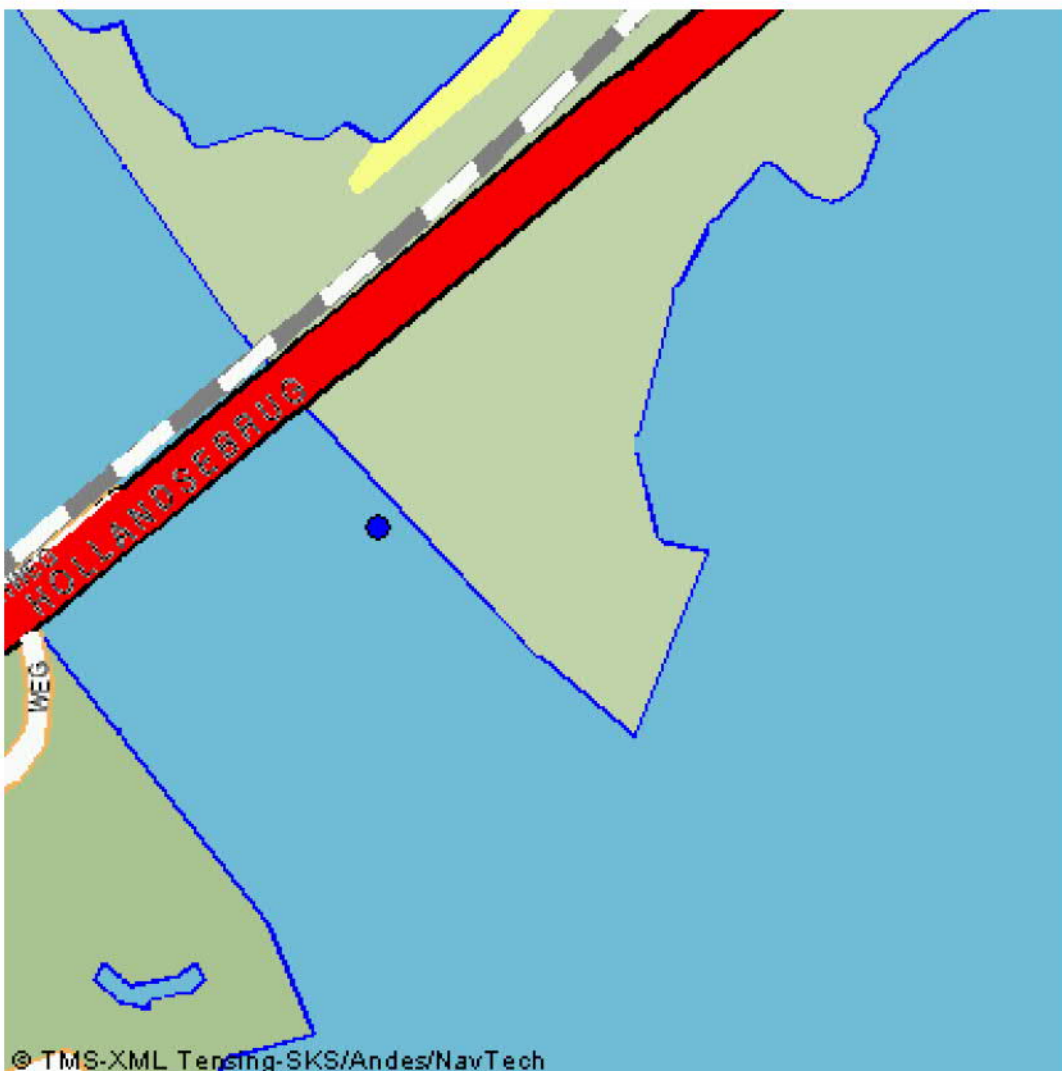
Naam:	Cluster 4+5
Startdatum:	13-9-2013
Einddatum:	13-7-2016

3. Adresgegevens van de toepassingslocatie

Adres:	Zilverstrand zijde Zuid A6
Postcode:	--
Plaats:	Almere
X-coördinaat:	138245
Y-coördinaat:	481985
Bodemlaag hoogte t.o.v. maaiveld:	-2,00
Omschrijving:	Nuttige toepassing van 20.000 m3 zand klasse AW ter plaatse van de zuidzijde van het Zilverstrand voor creeren van een loslocatie.

Plattegrond

Plattegrond:



4. Wie is bevoegd gezag voor de toepassing

Bevoegd Gezag Type: Rijkswaterstaat

Bevoegd Gezag

Naam: Rijkswaterstaat IJsselmeergebied

Afdeling: --

Adres: Postbus 600

Postcode: 8200AP

Plaats: LELYSTAD

Telefoonnummer: 0320-299002

Faxnummer: 0320-234300

5. Status (Bevoegd Gezag)

Kenmerk Melder: 2014-001a

Opmerking melder:

Nuttige toepassing van 20.0000 m3 zand ter plaatse van de Zuidzijde van het Zilverstrand voor het creëren van een loslokatie voor SAAOne

Kenmerk bevoegd gezag: --

Naam behandelaar: --

Opmerking bevoegd gezag: --

Indicatie 'Volledig': Onbekend

Indicatie 'Goedgekeurd': Onbekend

Indicatie 'Ingetrokken door melder': Onbekend

Indicatie 'Partij is toegepast': Onbekend

Indicatie 'Administratief afgehandeld': Onbekend

Indicatie 'Toezicht houden in het veld': Onbekend

Indicatie 'Toezicht gehouden in het veld': Onbekend

Indicatie 'Bruikbaar voor bodemkwaliteitskaart': Onbekend

Melding besluit bodemkwaliteit

Meldingnummer: 220569.0
Melding gedaan op: 03-06-2014
Melding type: Toepassing partij
Melding gedaan door: SAAone
[REDACTED]
0207607610
gww@saaone.com
Melding gedaan namens: N.v.t.
Status: Verzonden

1. Algemene gegevens van de toepasser / eigenaar

Naam SAAone EPCM Bouwcombinatie vof
Postadres Eekholt 54
1112XH Diemen
Telefoonnummer 020-7607610
Faxnummer --
E-mailadres info@saaone.com

Contactpersoon

Naam De heer [REDACTED]
Telefoonnummer 0207607610
Mobielnummer [REDACTED]
E-mailadres [REDACTED]@SAAone.com

2. Algemene gegevens van de toepasser / uitvoerder

Naam SAAone GWW vof
Postadres Eekholt 54
1112XH Diemen
Telefoonnummer 020-7607610
Faxnummer --
E-mailadres gww@saaone.com

Contactpersoon

Naam De heer [REDACTED]
Telefoonnummer 0207607610
Mobielnummer [REDACTED]
E-mailadres [REDACTED]@SAAone.com

3. Beoogde toepassing bouwstoffen, grond of baggerspecie

Toegepast materiaal: Baggerspecie
Toepassingstype: Toepassing op landbodem volgens generiek toetsingskader
Toepassingsgebied: --
Tijdelijke opslag: Nee

4. Project details

Naam: Luwtedam
Startdatum: 10-6-2014
Einddatum: 31-7-2014

5. Toepassing details

Toe te passen partij

Startdatum: 17-06-2014
Afrondingsdatum: 31-07-2014
Materiaal hoeveelheid: 10000 m³

6. Adresgegevens van de toepassingslocatie

Adres:	Zuidelijke IJmeerkust
Postcode:	--
Plaats:	Muiden
X-coördinaat:	131300
Y-coördinaat:	483200
Bodemlaag hoogte t.o.v. maaiveld:	2,50
Omschrijving:	De Luwtedam op de Landtong is geerodeerd en wordt conform deze melding hersteld. Hierbij wordt in 2012 geleverd primair materiaal van onder de waterspiegel op den droge gebracht.

Plattegrond

Bijgevoegde plattegronden:	Herschik locatie.pdf
Plattegrond:	



7. Gegevens van de locatie van herkomst

Grondbewerkingsinrichting:	--
Adres:	Zuidelijke IJmeerkust
Postcode:	--
Plaats:	Muiden
X-coördinaat:	131300
Y-coördinaat:	483200
Bodemlaag hoogte t.o.v. maaiveld:	-2,00
Omschrijving:	Het materiaal wordt vanonder de waterspiegel boven water gebracht.

Plattegrond

Bijgevoegde plattegronden: Herschik locatie.pdf

Plattegrond:



8. Wie is bevoegd gezag voor de toepassing

Bevoegd Gezag Type:	Rijkswaterstaat
Bevoegd Gezag	
Naam:	Rijkswaterstaat IJsselmeergebied
Afdeling:	--
Adres:	Postbus 600
Postcode:	8200AP
Plaats:	LELYSTAD
Telefoonnummer:	0320-299002
Faxnummer:	0320-234300

9. Bodemfunctieklasse en bodemkwaliteitsklasse ter plaatse van de toepassing

Bodemfunctieklasse: --
Bodemkwaliteitsklasse: Anders

10. Milieuhygiënische verklaringen

Milieuhygiënische verklaringen: --
Milieuhygiënische verklaring: --
Kwaliteitgegevens bestand: --

11. Fysische gegevens van de toe te passen grond of baggerspecie

Lutum-fractie: 2,00 % w/w
Organische stof gehalte: 2,00 % w/w
% Bodemvreemd materiaal (Afval): 0,00 % w/w
% Bodemvreemd materiaal (Puin): 0,00 % w/w

12. Kwaliteitsgegevens van de toe te passen grond of baggerspecie

Lutum-Stof:	Gehalte:	Emissie:
--	--	--

13. Status (Bevoegd Gezag)

Kenmerk Melder: 2014-74B

Opmerking melder:

Herschikken van grond vanonder de oppervlaktewaterspiegel naar landbodem. melding is noodzakelijk omdat niet wordt voldaan aan het handvat Tijdelijke Uitname. De grond wordt herschikt waarbij de grond van anaeroob naar aëroob milieu wordt gebracht. In concreto is het het herstellen van de luwtedam, die is opgebouwd uit in 2012 onder certificaat geleverd materiaal.

Kenmerk bevoegd gezag: --

Naam behandelaar:	--
Opmerking bevoegd gezag:	--
Indicatie 'Volledig':	Onbekend
Indicatie 'Goedgekeurd':	Onbekend
Indicatie 'Ingetrokken door melder':	Onbekend
Indicatie 'Partij is toegepast':	Onbekend
Indicatie 'Administratief afgehandeld':	Onbekend
Indicatie 'Toezicht houden in het veld':	Onbekend
Indicatie 'Toezicht gehouden in het veld':	Onbekend
Indicatie 'Bruikbaar voor bodemkwaliteitskaart':	Onbekend

Melding besluit bodemkwaliteit

Meldingnummer: 221523.0
Melding gedaan op: 16-06-2014
Melding type: Toepassing partij
Melding gedaan door: boskalis bv
[REDACTED]
0102882800
grondstoffen@boskalis.com

Melding gedaan namens: N.v.t.
Status: Verzonden

1. Algemene gegevens van de toepasser / eigenaar

Naam	Boskalis BV
Postadres	Waalhaven Oostzijde 85 3087BM Rotterdam
Telefoonnummer	0102882800
Faxnummer	--
E-mailadres	grondstoffen@boskalis.com
Contactpersoon	
Naam	De heer [REDACTED]
Telefoonnummer	--
Mobielnummer	--
E-mailadres	--

2. Algemene gegevens van de toepasser / uitvoerder

Naam	Boskalis Nederland bv
Postadres	Waalhaven oostzijde 85 3087BM Rotterdam
Telefoonnummer	0102888777
Faxnummer	--
E-mailadres	--
Contactpersoon	
Naam	[REDACTED]
Telefoonnummer	--
Mobielnummer	--
E-mailadres	--

3. Beoogde toepassing bouwstoffen, grond of baggerspecie

Toegepast materiaal:	Grond
Toepassingstype:	Toepassing op landbodem volgens generiek toetsingskader
Toepassingsgebied:	--
Tijdelijke opslag:	Nee

4. Project details

Naam: Houtribdijk
Startdatum: 30-6-2014
Einddatum: 30-9-2014

5. Toepassing details

Toe te passen partij

Startdatum: 30-06-2014
Afrondingsdatum: 30-09-2014
Materiaal hoeveelheid: 3000 m³

6. Adresgegevens van de toepassingslocatie

Adres: Houtribdijk

Postcode: --

Plaats: Lelystad

X-coördinaat: 158301

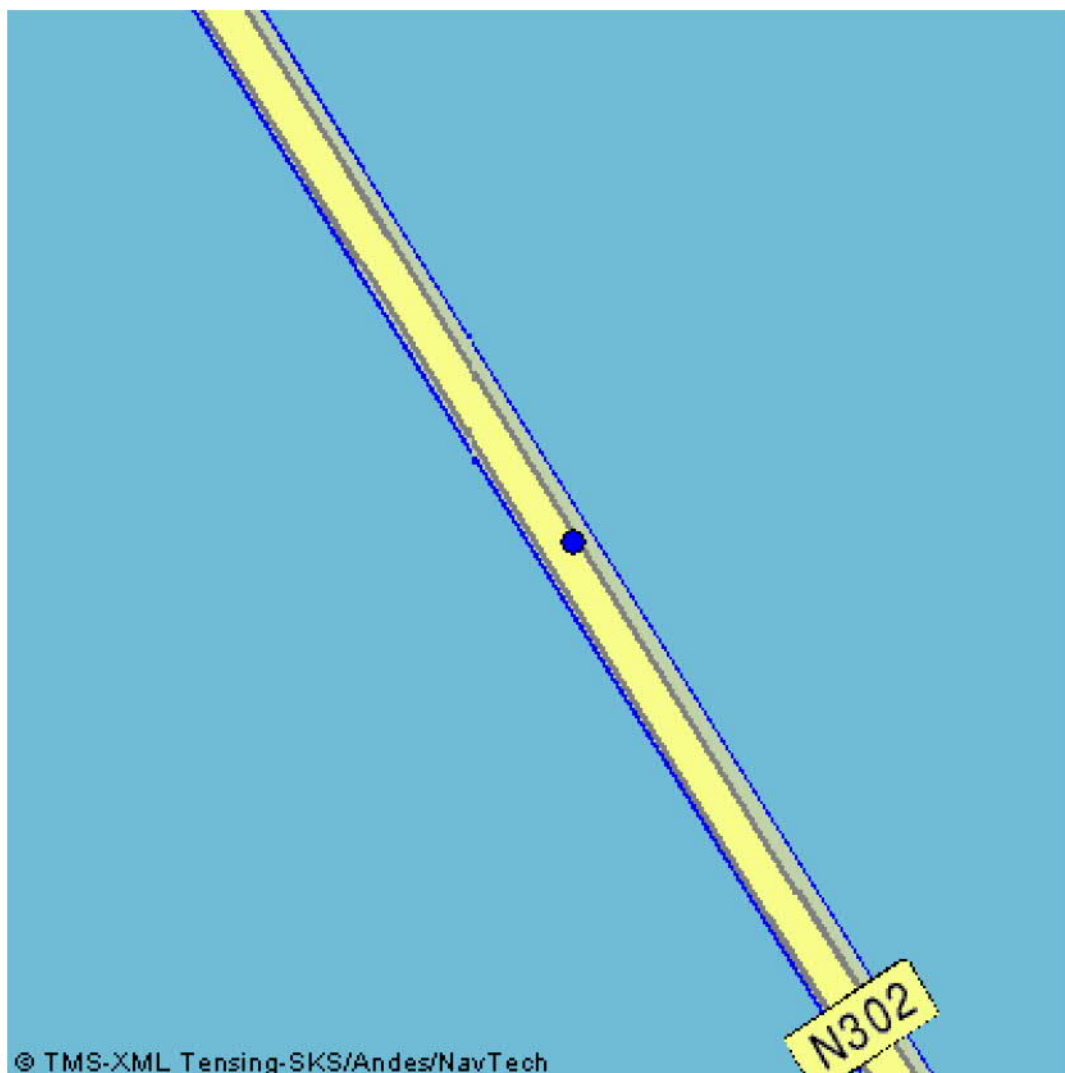
Y-coördinaat: 513989

Bodemlaag hoogte t.o.v. maaiveld: --

Omschrijving: --


Plattegrond

Plattegrond:



7. Gegevens van de locatie van herkomst

Grondbewerkingsinrichting:	--
Adres:	--
Postcode:	--
Plaats:	Lelystad
X-coördinaat:	153843
Y-coördinaat:	518589
Bodemlaag hoogte t.o.v. maaiveld:	--
Omschrijving:	--
Plattegrond	
Plattegrond:	



8. Wie is bevoegd gezag voor de toepassing

Bevoegd Gezag Type:	Rijkswaterstaat
Bevoegd Gezag	
Naam:	Rijkswaterstaat IJsselmeergebied
Afdeling:	--
Adres:	Postbus 600
Postcode:	8200AP
Plaats:	LELYSTAD
Telefoonnummer:	0320-299002
Faxnummer:	0320-234300

9. Bodemfunctieklassering en bodemkwaliteitsklasse ter plaatse van de toepassing

Bodemfunctieklassering:	Landbouw / natuur (AW 2000)
Bodemkwaliteitsklasse:	Voldoet aan de achtergrondwaarden (AW 2000)

10. Milieuhygiënische verklaringen

Milieuhygiënische verklaringen:	Partijkeuring
Naam Producent	Certicon Kwaliteitskeuringen B.V., Veldwerkbureau
Certificaatnummer	P2014-0800 --
Milieuhygiënische verklaringen:	pdf rapportage P2014-0800.pdf
Kwaliteitgegevens bestand:	--

11. Fysische gegevens van de toe te passen grond of baggerspecie

Lutum-fractie:	--
Organische stof gehalte:	--
% Bodemvreemd materiaal (Afval):	--
% Bodemvreemd materiaal (Puin):	--

12. Kwaliteitsgegevens van de toe te passen grond of baggerspecie

Lutum-Stof:	Gehalte:	Emissie:
--	--	--

13. Status (Bevoegd Gezag)

Kenmerk Melder: 20140616-RMEE

Opmerking melder:

--

Kenmerk bevoegd gezag: --

Naam behandelaar: --

Opmerking bevoegd gezag: --

Indicatie 'Volledig': Onbekend

Indicatie 'Goedgekeurd': Onbekend

Indicatie 'Ingetrokken door melder': Onbekend

Indicatie 'Partij is toegepast': Onbekend

Indicatie 'Administratief afgehandeld': Onbekend

Indicatie 'Toezicht houden in het veld': Onbekend

Indicatie 'Toezicht gehouden in het veld': Onbekend

Indicatie 'Bruikbaar voor bodemkwaliteitskaart': Onbekend

Melding besluit bodemkwaliteit

Meldingnummer: 221523.1
Melding gedaan op: 18-06-2014
Melding type: Toepassing partij
Melding gedaan door: boskalis bv
[REDACTED]
0102882800
grondstoffen@boskalis.com

Melding gedaan namens: N.v.t.
Status: Verzonden

1. Algemene gegevens van de toepasser / eigenaar

Naam	Boskalis BV
Postadres	Waalhaven Oostzijde 85 3087BM Rotterdam
Telefoonnummer	0102882800
Faxnummer	--
E-mailadres	grondstoffen@boskalis.com
Contactpersoon	
Naam	De heer [REDACTED]
Telefoonnummer	--
Mobielnummer	--
E-mailadres	--

2. Algemene gegevens van de toepasser / uitvoerder

Naam	Boskalis Nederland bv
Postadres	Waalhaven oostzijde 85 3087BM Rotterdam
Telefoonnummer	0102888777
Faxnummer	--
E-mailadres	--
Contactpersoon	
Naam	[REDACTED]
Telefoonnummer	--
Mobielnummer	--
E-mailadres	--

3. Beoogde toepassing bouwstoffen, grond of baggerspecie

Toegepast materiaal:	Baggerspecie
Toepassingstype:	Toepassing op landbodem volgens generiek toetsingskader
Toepassingsgebied:	--
Tijdelijke opslag:	Nee

4. Project details

Naam: Houtribdijk
Startdatum: 30-6-2014
Einddatum: 30-9-2014

5. Toepassing details

Toe te passen partij

Startdatum: 30-06-2014
Afrondingsdatum: 30-09-2014
Materiaal hoeveelheid: 3000 m³

6. Adresgegevens van de toepassingslocatie

Adres: --
Postcode: --
Plaats: Lelystad
X-coördinaat: 152467
Y-coördinaat: 521213
Bodemlaag hoogte t.o.v. maaiveld: --
Omschrijving: --


Plattegrond

Plattegrond:



7. Gegevens van de locatie van herkomst

Grondbewerkingsinrichting:	--
Adres:	--
Postcode:	--
Plaats:	Lelystad
X-coördinaat:	154221
Y-coördinaat:	517509
Bodemlaag hoogte t.o.v. maaiveld:	--
Omschrijving:	--
Plattegrond	
Plattegrond:	



8. Wie is bevoegd gezag voor de toepassing

Bevoegd Gezag Type:	Rijkswaterstaat
Bevoegd Gezag	
Naam:	Rijkswaterstaat IJsselmeergebied
Afdeling:	--
Adres:	Postbus 600
Postcode:	8200AP
Plaats:	LELYSTAD
Telefoonnummer:	0320-299002
Faxnummer:	0320-234300

9. Bodemfunctieklassse en bodemkwaliteitsklasse ter plaatse van de toepassing

Bodemfunctieklassse:	Landbouw / natuur (AW 2000)
Bodemkwaliteitsklasse:	Voldoet aan de achtergrondwaarden (AW 2000)

10. Milieuhygiënische verklaringen

Milieuhygiënische verklaringen:	Partijkeuring
Naam Producent	Certicon Kwaliteitskeuringen B.V., Veldwerkbureau
Certificaatnummer	P2014-0800
	--
Milieuhygiënische verklaringen:	pdf rapportage P2014-0800.pdf
Kwaliteitgegevens bestand:	--

11. Fysische gegevens van de toe te passen grond of baggerspecie

Lutum-fractie:	--
Organische stof gehalte:	--
% Bodemvreemd materiaal (Afval):	--
% Bodemvreemd materiaal (Puin):	--

12. Kwaliteitsgegevens van de toe te passen grond of baggerspecie

Lutum-Stof:	Gehalte:	Emissie:
--	--	--

13. Status (Bevoegd Gezag)

Kenmerk Melder: 20140616-RMEE

Opmerking melder:

Hierbij de gevraagde aanvullende informatie.

Kenmerk bevoegd gezag:	--
Naam behandelaar:	--
Opmerking bevoegd gezag:	--
Indicatie 'Volledig':	Onbekend
Indicatie 'Goedgekeurd':	Onbekend
Indicatie 'Ingetrokken door melder':	Onbekend
Indicatie 'Partij is toegepast':	Onbekend
Indicatie 'Administratief afgehandeld':	Onbekend
Indicatie 'Toezicht houden in het veld':	Onbekend
Indicatie 'Toezicht gehouden in het veld':	Onbekend
Indicatie 'Bruikbaar voor bodemkwaliteitskaart':	Onbekend

Melding besluit bodemkwaliteit

Meldingnummer: 232426.0
Melding gedaan op: 25-06-2014
Melding type: Werk schone grond
Melding gedaan door: boskalis bv
[REDACTED]
0102882800
grondstoffen@boskalis.com

Melding gedaan namens: N.v.t.
Status: Verzonden

1. Algemene gegevens van de toepasser / eigenaar

Naam	Boskalis BV
Postadres	Waalhaven Oostzijde 85 3087BM Rotterdam
Telefoonnummer	0102882800
Faxnummer	--
E-mailadres	grondstoffen@boskalis.com
Contactpersoon	
Naam	De heer [REDACTED]
Telefoonnummer	--
Mobielnummer	--
E-mailadres	[REDACTED]@boskalis.com

2. Project details

Naam:	Houtribdijk
Startdatum:	7-7-2014
Einddatum:	19-9-2014

3. Adresgegevens van de toepassingslocatie

Adres:	Houtribdijk
Postcode:	--
Plaats:	Lelystad
X-coördinaat:	155227
Y-coördinaat:	518577
Bodemlaag hoogte t.o.v. maaiveld:	--
Omschrijving:	Deze toepassingslocatie is al in een eerdere melding aangemeld.

Plattegrond

Plattegrond:



4. Wie is bevoegd gezag voor de toepassing

Bevoegd Gezag Type:	Rijkswaterstaat
Bevoegd Gezag	
Naam:	Rijkswaterstaat IJsselmeergebied
Afdeling:	--
Adres:	Postbus 600
Postcode:	8200AP
Plaats:	LELYSTAD
Telefoonnummer:	0320-299002
Faxnummer:	0320-234300

5. Status (Bevoegd Gezag)

Kenmerk Melder:	25062014.RMEE
Opmerking melder:	--
Kenmerk bevoegd gezag:	--
Naam behandelaar:	--
Opmerking bevoegd gezag:	--
Indicatie 'Volledig':	Onbekend
Indicatie 'Goedgekeurd':	Onbekend
Indicatie 'Ingetrokken door melder':	Onbekend
Indicatie 'Partij is toegepast':	Onbekend
Indicatie 'Administratief afgehandeld':	Onbekend
Indicatie 'Toezicht houden in het veld':	Onbekend
Indicatie 'Toezicht gehouden in het veld':	Onbekend
Indicatie 'Bruikbaar voor bodemkwaliteitskaart':	Onbekend

Melding besluit bodemkwaliteit

Meldingnummer: 234485.0
Melding gedaan op: 17-07-2014
Melding type: Werk schone grond
Melding gedaan door: Ontwikkelingsbedrijf Gemeente
Amsterdam
Grondbank Amsterdam
algemeen
020-5526111
info@oga.amsterdam.nl
Melding gedaan namens: N.v.t.
Status: Verzonden

1. Algemene gegevens van de toepasser / eigenaar

Naam	Ontwikkelingsbedrijf Gemeente Amsterdam
Postadres	Weesperplein 8 1018XA Amsterdam
Telefoonnummer	0202544154
Faxnummer	--
E-mailadres	grondbank@oga.amsterdam.nl
Contactpersoon	
Naam	De heer [REDACTED]
Telefoonnummer	020-2544165
Mobielnummer	[REDACTED]
E-mailadres	[REDACTED]@amsterdam.nl

2. Project details

Naam:	Centrumeiland IJburg
Startdatum:	11-8-2014
Einddatum:	19-12-2014

3. Adresgegevens van de toepassingslocatie

Adres:	Muiderlaan
Postcode:	1087VA
Plaats:	Amsterdam
X-coördinaat:	129567
Y-coördinaat:	484998
Bodemlaag hoogte t.o.v. maaiveld:	1,00
Omschrijving:	Hierbij een melding ihkv Besluit Bodemkwaliteit voor ca. 65.000 m ³ zand. Het zand is afkomstig uit de overhoogte Oostelijke Ontsluiting IJburg (OOIJ). Als bewijsmiddel hebben wij bijgevoegd de originele productcertificaten. De toepassingslocatie is Centrumeiland.

Plattegrond

Bijgevoegde plattegronden:	OOIJ_locatie afkomst en verwerking zand groen bestek (2).pdf KIWA_certificaat_zand_Groen gebied OOIJ.pdf
-----------------------------------	--

Plattegrond:

4. Wie is bevoegd gezag voor de toepassing

Bevoegd Gezag Type:	Rijkswaterstaat
Bevoegd Gezag	
Naam:	Rijkswaterstaat IJsselmeergebied
Afdeling:	--
Adres:	Postbus 600
Postcode:	8200AP
Plaats:	LELYSTAD
Telefoonnummer:	0320-299002
Faxnummer:	0320-234300



5. Status (Bevoegd Gezag)

Kenmerk Melder:	OIJ - IJburg Centrumeiland 17-07-2014
Opmerking melder:	--
Kenmerk bevoegd gezag:	--
Naam behandelaar:	--
Opmerking bevoegd gezag:	--
Indicatie 'Volledig':	Onbekend
Indicatie 'Goedgekeurd':	Onbekend
Indicatie 'Ingetrokken door melder':	Onbekend
Indicatie 'Partij is toegepast':	Onbekend
Indicatie 'Administratief afgehandeld':	Onbekend
Indicatie 'Toezicht houden in het veld':	Onbekend

Indicatie 'Toezicht gehouden in het veld': Onbekend

Indicatie 'Bruikbaar voor bodemkwaliteitskaart': Onbekend

Melding besluit bodemkwaliteit

Meldingnummer: 235388.0
Melding gedaan op: 05-08-2014
Melding type: Werk schone grond
Melding gedaan door: RWS Leefomgeving
[REDACTED]
088-602 5020
meldpuntbodemkwaliteit@rws.
nl
Melding gedaan namens: N.v.t.
Status: Verzonden

1. Algemene gegevens van de toepasser / eigenaar

Naam [redacted]
Postadres [redacted]
Telefoonnummer [redacted]
Faxnummer --
E-mailadres [redacted]
Contactpersoon
Naam De heer [redacted]
Telefoonnummer --
Mobielnummer [redacted]
E-mailadres [redacted]

2. Project details

Naam: Zijdenettenweg 13
Startdatum: --
Einddatum: --

3. Adresgegevens van de toepassingslocatie

Adres: Zijdenettenweg 13
Postcode: 8256PL
Plaats: Biddinghuizen
X-coördinaat: 0
Y-coördinaat: 0
Bodemlaag hoogte t.o.v. maaiveld: 0,00
Omschrijving: bouwland

Plattegrond

4. Wie is bevoegd gezag voor de toepassing

Bevoegd Gezag Type: InspectieVerkeerEnWaterstaat

Bevoegd Gezag

Naam: Rijkswaterstaat IJsselmeergebied

Afdeling:	--
Adres:	Postbus 600
Postcode:	8200AP
Plaats:	LELYSTAD
Telefoonnummer:	0320-299002
Faxnummer:	0320-234300

5. Status (Bevoegd Gezag)

Kenmerk Melder:	--
Opmerking melder:	
Hatten, 30 juli 2014	
Kenmerk bevoegd gezag:	--
Naam behandelaar:	--
Opmerking bevoegd gezag:	--
Indicatie 'Volledig':	Onbekend
Indicatie 'Goedgekeurd':	Onbekend
Indicatie 'Ingetrokken door melder':	Onbekend
Indicatie 'Partij is toegepast':	Onbekend
Indicatie 'Administratief afgehandeld':	Onbekend
Indicatie 'Toezicht houden in het veld':	Onbekend
Indicatie 'Toezicht gehouden in het veld':	Onbekend
Indicatie 'Bruikbaar voor bodemkwaliteitskaart':	Onbekend

Melding besluit bodemkwaliteit

Meldingnummer: 235826.0
Melding gedaan op: 14-08-2014
Melding type: Werk schone grond
Melding gedaan door: Ontwikkelingsbedrijf Gemeente
Amsterdam
Grondbank Amsterdam
algemeen
020-5526111
info@oga.amsterdam.nl
Status: Verzonden

1. Algemene gegevens van de toepasser / eigenaar

Naam	Ontwikkelingsbedrijf Gemeente Amsterdam
Postadres	Weesperplein 8 1018XA Amsterdam
Telefoonnummer	0202544154
Faxnummer	--
E-mailadres	grondbank@oga.amsterdam.nl
Contactpersoon	
Naam	Mevrouw [REDACTED]
Telefoonnummer	020-2544154
Mobielnummer	--
E-mailadres	[REDACTED]@amsterdam.nl

2. Project details

Naam:	IJburg, kavel 50, 55 en 59
Startdatum:	21-8-2014
Einddatum:	31-12-2014

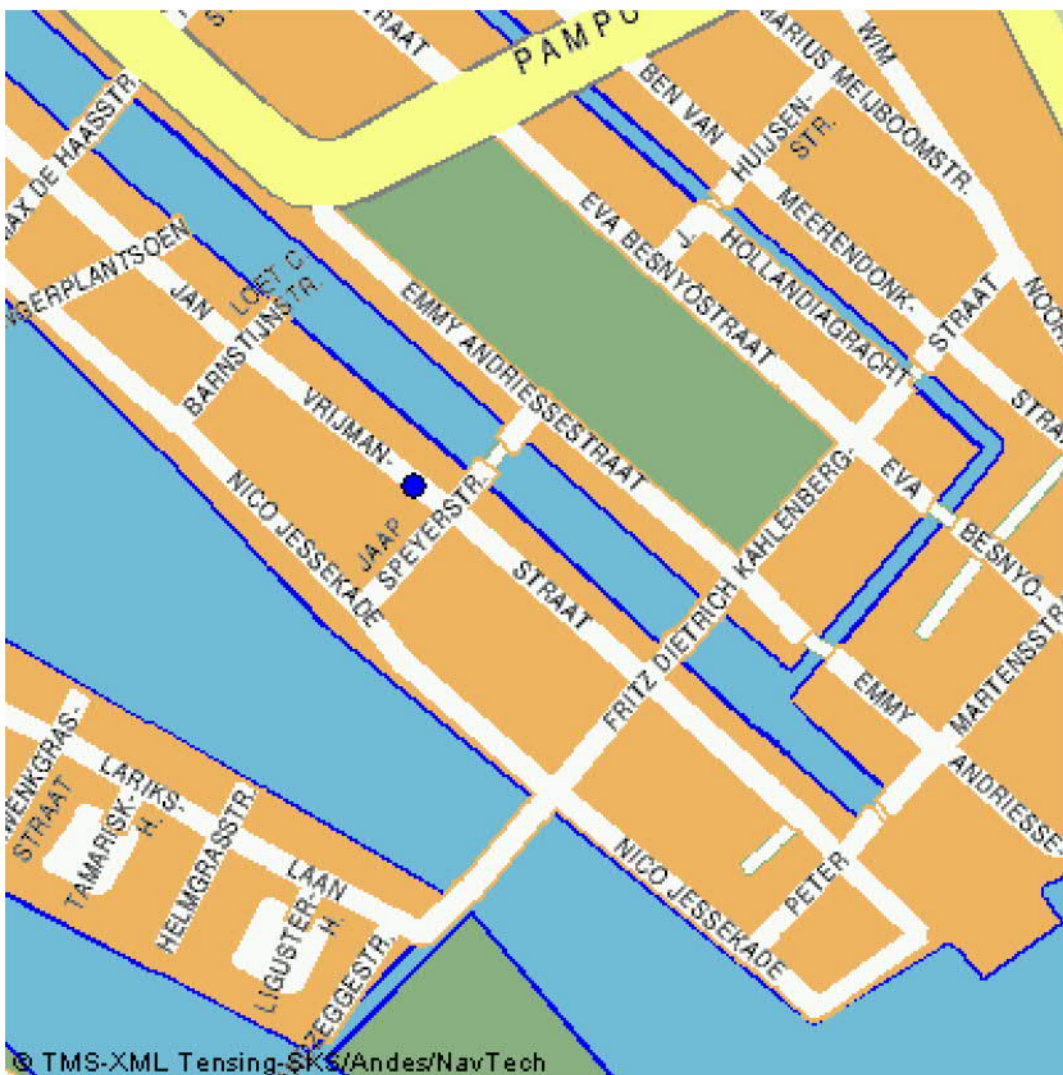
3. Adresgegevens van de toepassingslocatie

Adres: --
Postcode: --
Plaats: Amsterdam
X-coördinaat: 128941
Y-coördinaat: 484609
Omschrijving: --

Plattegrond

Bijgevoegde plattegronden: Faxafdruk op volledige pagina.pdf

Plattegrond:



4. Wie is bevoegd gezag voor de toepassing

Bevoegd Gezag Type: Rijkswaterstaat

Bevoegd Gezag

Naam: Rijkswaterstaat IJsselmeergebied

Afdeling: --

Adres: Postbus 600

Postcode: 8200AP

Plaats: LELYSTAD

Telefoonnummer: 0320-299002

Faxnummer: 0320-234300

5. Status (Bevoegd Gezag)

Kenmerk Melder: Zand vaan OOIJ naar Ijburg

Opmerking melder:

Het betreft een gedeeltelijke (12.000 m3) ombuiging van melding 234485: van de gemelde 65.000 m3 wordt 12.000 m3 toegepast binnen dze melding

Kenmerk bevoegd gezag: --

Naam behandelaar: --

Opmerking bevoegd gezag: --

Indicatie 'Volledig': Onbekend

Indicatie 'Goedgekeurd': Onbekend

Indicatie 'Ingetrokken door melder': Onbekend

Indicatie 'Partij is toegepast': Onbekend

Indicatie 'Administratief afgehandeld': Onbekend

Indicatie 'Toezicht houden in het veld': Onbekend

Indicatie 'Toezicht gehouden in het veld': Onbekend

Indicatie 'Bruikbaar voor bodemkwaliteitskaart': Onbekend

Melding besluit bodemkwaliteit

Meldingnummer: 237715.1
Melding gedaan op: 15-09-2014
Melding type: Toepassing partij
Melding gedaan door: Oosterhof Holman
Milieutechniek BV.
[REDACTED]
0594-280123
info@oosterhofholman.nl

Status: Verzonden

1. Algemene gegevens van de toepasser / eigenaar

Naam Oosterhof Holman Milieutechniek BV.
Postadres Kievitsweg 13
9843HA Grijpskerk
Telefoonnummer 0594-280123
Faxnummer 0594-212883
E-mailadres info@oosterhof-holman.nl
Contactpersoon
Naam De heer [REDACTED]
Telefoonnummer 0517-414615
Mobielnummer [REDACTED]
E-mailadres [REDACTED]@oosterhofholman.nl

2. Algemene gegevens van de toepasser / uitvoerder

Naam Oosterhof Holman Milieutechniek BV.
Postadres Kievitsweg 13
9843HA Grijpskerk
Telefoonnummer 0594-280123
Faxnummer 0594-212883
E-mailadres info@oosterhof-holman.nl
Contactpersoon
Naam De heer [REDACTED]
Telefoonnummer 0517-414615
Mobielnummer [REDACTED]
E-mailadres [REDACTED]@oosterhofholman.nl

3. Beoogde toepassing bouwstoffen, grond of baggerspecie

Toegepast materiaal: Baggerspecie
Toepassingstype: Toepassing op landbodem volgens generiek toetsingskader
Toepassingsgebied: --

4. Project details

Naam:	Compagnieshaven Enkhuizen
Startdatum:	1-9-2014
Einddatum:	31-12-2014

5. Toepassing details

Toe te passen partij

Startdatum:	03-11-2014
Afrondingsdatum:	05-12-2014
Materiaal hoeveelheid:	3000 m ³

6. Adresgegevens van de toepassingslocatie

Adres:	Compagnieshaven
Postcode:	1601ZA
Plaats:	Enkhuizen
X-coördinaat:	149567
Y-coördinaat:	524539
Omschrijving:	--

Plattegrond

Bijgevoegde plattegronden:	locatie.pdf
-----------------------------------	-------------

7. Gegevens van de locatie van herkomst

Grondbewerkingsinrichting:	--
Adres:	Compagnieshaven
Postcode:	1601ZA
Plaats:	Enkhuizen
X-coördinaat:	149183
Y-coördinaat:	524052
Omschrijving:	Toepassing slib op terrein Openluchtmuseum Enkhuizen.

Plattegrond

8. Wie is bevoegd gezag voor de toepassing

Bevoegd Gezag Type:	Rijkswaterstaat
Bevoegd Gezag	
Naam:	Rijkswaterstaat IJsselmeergebied
Afdeling:	--
Adres:	Postbus 600
Postcode:	8200AP
Plaats:	LELYSTAD
Telefoonnummer:	0320-299002
Faxnummer:	0320-234300

9. Milieuhygiënische verklaringen

Milieuhygiënische verklaringen:	Verklaring op basis van bodemonderzoek
Naam erkende uitvoerende instantie	CSO Milfac
Rapportnummer	14F006-002.R02
	--
Milieuhygiënische verklaringen:	14F006-002.R02 1-8-2014.pdf
Kwaliteitgegevens bestand:	--

10. Fysische gegevens van de toe te passen grond of baggerspecie

Lutum-fractie:	--
Organische stof gehalte:	--
% Bodemvreemd materiaal (Afval):	--
% Bodemvreemd materiaal (Puin):	--

11. Status (Bevoegd Gezag)

Kenmerk Melder:	74024 Enkhuizen
Opmerking melder:	--
Kenmerk bevoegd gezag:	--
Naam behandelaar:	--

Opmerking bevoegd gezag:	--
Indicatie 'Volledig':	Onbekend
Indicatie 'Goedgekeurd':	Onbekend
Indicatie 'Ingetrokken door melder':	Onbekend
Indicatie 'Partij is toegepast':	Onbekend
Indicatie 'Administratief afgehandeld':	Onbekend
Indicatie 'Toezicht houden in het veld':	Onbekend
Indicatie 'Toezicht gehouden in het veld':	Onbekend
Indicatie 'Bruikbaar voor bodemkwaliteitskaart':	Onbekend

Melding besluit bodemkwaliteit

Meldingnummer: 239305.0
Melding gedaan op: 23-09-2014
Melding type: Werk schone grond
Melding gedaan door: De Vries & van de Wiel
[REDACTED]
0224 211 211
info@vw-deme.nl

Status: Verzonden

1. Algemene gegevens van de toepasser / eigenaar

Naam Gemeente Zeewolde
Postadres Raadhuisstraat 1
3891ER Zeewolde
Telefoonnummer 0365229522
Faxnummer --
E-mailadres info@zeewolde.nl

Contactpersoon

Naam De heer [REDACTED]
Telefoonnummer 0365229509
Mobielnummer [REDACTED]
E-mailadres [REDACTED]@zeewolde.nl

2. Project details

Naam: 5144, Zeewolde Kustzone Polderwijk
Startdatum: 6-10-2014
Einddatum: 31-12-2015

3. Adresgegevens van de toepassingslocatie

Adres: sectie A, perceel 5213
Postcode: --
Plaats: Zeewolde
X-coördinaat: 166061
Y-coördinaat: 483678
Omschrijving: Wolderwijd

Plattegrond

Bijgevoegde plattegronden: Bijlage D1 Milieukundig onderzoek
Wolderwijd, 18-10-2013 versie A.1.pdf

4. Wie is bevoegd gezag voor de toepassing

Bevoegd Gezag Type: Rijkswaterstaat

Bevoegd Gezag

Naam:	Rijkswaterstaat IJsselmeergebied
Afdeling:	--
Adres:	Postbus 600
Postcode:	8200AP
Plaats:	LELYSTAD
Telefoonnummer:	0320-299002
Faxnummer:	0320-234300

5. Status (Bevoegd Gezag)

Kenmerk Melder:	5144 JDL/EWI
Opmerking melder:	--
Kenmerk bevoegd gezag:	--
Naam behandelaar:	--
Opmerking bevoegd gezag:	--
Indicatie 'Volledig':	Onbekend
Indicatie 'Goedgekeurd':	Onbekend
Indicatie 'Ingetrokken door melder':	Onbekend
Indicatie 'Partij is toegepast':	Onbekend
Indicatie 'Administratief afgehandeld':	Onbekend
Indicatie 'Toezicht houden in het veld':	Onbekend
Indicatie 'Toezicht gehouden in het veld':	Onbekend
Indicatie 'Bruikbaar voor bodemkwaliteitskaart':	Onbekend

Melding besluit bodemkwaliteit

Meldingnummer: 239880.0
Melding gedaan op: 29-09-2014
Melding type: Werk schone grond
Melding gedaan door: De Vries & van de Wiel
[REDACTED]
0224 211 211
info@vw-deme.nl

Status: Verzonden

1. Algemene gegevens van de toepasser / eigenaar

Naam Gemeente Zeewolde
Postadres Raadhuisstraat 1
3891ER Zeewolde
Telefoonnummer 0365229522
Faxnummer --
E-mailadres info@zeewolde.nl

Contactpersoon

Naam De heer [REDACTED]
Telefoonnummer 0365229509
Mobielnummer [REDACTED]
E-mailadres [REDACTED]@zeewolde.nl

2. Project details

Naam: 5144, Zeewolde Kustzone Polderwijk
Startdatum: 6-10-2014
Einddatum: 31-12-2015

3. Adresgegevens van de toepassingslocatie

Adres: sectie A, perceel 5213
Postcode: --
Plaats: Zeewolde
X-coördinaat: 166061
Y-coördinaat: 483678
Omschrijving: Wolderwijd

Plattegrond

Bijgevoegde plattegronden: Zeewolde BKK Hoofdrapport.pdf
Zeewolde BKK Bijlagen.pdf

4. Wie is bevoegd gezag voor de toepassing

Bevoegd Gezag Type: Rijkswaterstaat

Bevoegd Gezag

Naam:	Rijkswaterstaat IJsselmeergebied
Afdeling:	--
Adres:	Postbus 600
Postcode:	8200AP
Plaats:	LELYSTAD
Telefoonnummer:	0320-299002
Faxnummer:	0320-234300

5. Status (Bevoegd Gezag)

Kenmerk Melder:	5144 JDL/EWI
Opmerking melder:	--
Kenmerk bevoegd gezag:	--
Naam behandelaar:	--
Opmerking bevoegd gezag:	--
Indicatie 'Volledig':	Onbekend
Indicatie 'Goedgekeurd':	Onbekend
Indicatie 'Ingetrokken door melder':	Onbekend
Indicatie 'Partij is toegepast':	Onbekend
Indicatie 'Administratief afgehandeld':	Onbekend
Indicatie 'Toezicht houden in het veld':	Onbekend
Indicatie 'Toezicht gehouden in het veld':	Onbekend
Indicatie 'Bruikbaar voor bodemkwaliteitskaart':	Onbekend

Melding besluit bodemkwaliteit

Meldingnummer: 263299.0
Melding gedaan op: 03-11-2014
Melding type: Toepassing partij
Melding gedaan door: Groba Grondbeheer
[REDACTED]
0881262930
handel@grobagrond.nl

Status: Verzonden

1. Algemene gegevens van de toepasser / eigenaar

Naam De Vries en van de Wiel bv
Postadres Harmenkaag 9
1741LA Schagen
Telefoonnummer 0224211211
Faxnummer 0224211299
E-mailadres info.vw@deme-group.com

Contactpersoon

Naam De heer [REDACTED]
Telefoonnummer 0224211211
Mobielnummer [REDACTED]
E-mailadres [REDACTED]@deme-group.com

2. Algemene gegevens van de toepasser / uitvoerder

Naam Groba grondhandel bv
Postadres Vrijheidweg 45
1521RP Wormerveer
Telefoonnummer 075-6405215
Faxnummer 0842235728
E-mailadres handel@grobagrond.nl

Contactpersoon

Naam De heer [REDACTED]
Telefoonnummer 0881262930
Mobielnummer [REDACTED]
E-mailadres handel@grobagrond.nl

3. Beoogde toepassing bouwstoffen, grond of baggerspecie

Toegepast materiaal: Baggerspecie
Toepassingstype: Toepassing in grootschalige bodemtoepassing
GBT Kern of Leeflaag: Kern
Toepassingsgebied: In / op de waterbodem in aëroob milieu

4. Project details

Naam:	VAL 6
Startdatum:	12-9-2013
Einddatum:	31-12-2015

5. Toepassing details

Toe te passen partij

Startdatum:	10-11-2014
Afrondingsdatum:	31-12-2014
Materiaal hoeveelheid:	3000 m ³

Toepassing

Laagdikte (m):	--
Laagdikte volume (m³):	--
Laagdikte beschrijving:	--
Leeflaag dikte (m):	--
Leeflaag volume (m³):	--
Leeflaag beschrijving:	--

Rapport


Naam organisatie die rapport geschreven heeft:	--
Rapportnummer:	--

6. Adresgegevens van de toepassingslocatie

Adres: --
Postcode: --
Plaats: Lemmer
X-coördinaat: 170383
Y-coördinaat: 537315
Omschrijving: --

Plattegrond

Plattegrond:



7. Gegevens van de locatie van herkomst

Grondbewerkingsinrichting: --
Adres: --
Postcode: --
Plaats: Enkhuizen
X-coördinaat: 149215
Y-coördinaat: 524061
Omschrijving: Compagnieshaven

Plattegrond

Bijgevoegde plattegronden: locatie baggerwerk.pdf

Plattegrond:



8. Wie is bevoegd gezag voor de toepassing

Bevoegd Gezag Type: Rijkswaterstaat

Bevoegd Gezag

Naam: Rijkswaterstaat IJsselmeergebied

Afdeling: --

Adres: Postbus 600

Postcode: 8200AP

Plaats: LELYSTAD

Telefoonnummer: 0320-299002

Faxnummer: 0320-234300

9. Milieuhygiënische verklaringen

Milieuhygiënische verklaringen: Verklaring op basis van bodemonderzoek

Naam erkende uitvoerende instantie CSO Milfac

Rapportnummer 14F006-002.R03

--

Milieuhygiënische verklaringen: 14F006-002.R03 aangepast (20-10-2014).pdf

Kwaliteitgegevens bestand: --

10. Fysische gegevens van de toe te passen grond of baggerspecie

Lutum-fractie: 2,60 % w/w

Organische stof gehalte: 1,40 % w/w

% Bodenvreemd materiaal (Afval): 0,00 % w/w

% Bodenvreemd materiaal (Puin): 0,00 % w/w

11. Status (Bevoegd Gezag)

Kenmerk Melder: GR2013055-6

Opmerking melder:

toetsing betreft de acceptatie van MM03.

MM01 en MM02 zijn vrij toepasbaar en zijn we voornemens om tevens te accepteren.

Kenmerk bevoegd gezag: --

Naam behandelaar:	--
Opmerking bevoegd gezag:	--
Indicatie 'Volledig':	Onbekend
Indicatie 'Goedgekeurd':	Onbekend
Indicatie 'Ingetrokken door melder':	Onbekend
Indicatie 'Partij is toegepast':	Onbekend
Indicatie 'Administratief afgehandeld':	Onbekend
Indicatie 'Toezicht houden in het veld':	Onbekend
Indicatie 'Toezicht gehouden in het veld':	Onbekend
Indicatie 'Bruikbaar voor bodemkwaliteitskaart':	Onbekend

Melding besluit bodemkwaliteit

Meldingnummer: 266326.0
Melding gedaan op: 02-12-2014
Melding type: Toepassing partij
Melding gedaan door: De Vries & van de Wiel
██████████
0224 211 211
info@vw-deme.nl

Status: Verzonden

1. Algemene gegevens van de toepasser / eigenaar

Naam Rijkswaterstaat distr. IJsselmeergebied
Postadres Zuiderwagenplein 2
8224AD Lelystad
Telefoonnummer 0320299111
Faxnummer --
E-mailadres --
Contactpersoon
Naam De heer [REDACTED]
Telefoonnummer --
Mobielnummer --
E-mailadres [REDACTED]@rws.nl

2. Algemene gegevens van de toepasser / uitvoerder

Naam de Vries & van de Wiel
Postadres Harmenkaag 9
1741LA Schagen
Telefoonnummer 0224211211
Faxnummer 0224211299
E-mailadres info.vw@deme-group.com
Contactpersoon
Naam De heer [REDACTED]
Telefoonnummer --
Mobielnummer --
E-mailadres [REDACTED]@deme-group.com

3. Beoogde toepassing bouwstoffen, grond of baggerspecie

Toegepast materiaal: Grond
Toepassingstype: Toepassing volgens onbekend toetsingskader
Toepassingsgebied: --

4. Project details

Naam:	4844 Kwelderwerken
Startdatum:	--
Einddatum:	--

5. Toepassing details

Toe te passen partij

Startdatum:	10-12-2014
Afrondingsdatum:	17-12-2014
Materiaal hoeveelheid:	1200 m ³

6. Adresgegevens van de toepassingslocatie

Adres:	IJsselmeer
Postcode:	--
Plaats:	Warder
X-coördinaat:	130973
Y-coördinaat:	509525
Omschrijving:	De kwelderwerken (rijshout) worden opgeruimd. De aanwezige begroeiing wordt verwijderd en het aangebrachte zand en slib zal over de bodem worden verspreid.

Plattegrond

7. Gegevens van de locatie van herkomst

Grondbewerkingsinrichting:	--
Adres:	IJsselmeer
Postcode:	--
Plaats:	Warder
X-coördinaat:	130973
Y-coördinaat:	509525
Omschrijving:	--

Plattegrond

8. Wie is bevoegd gezag voor de toepassing

Bevoegd Gezag Type:	Rijkswaterstaat
Bevoegd Gezag	
Naam:	Rijkswaterstaat IJsselmeergebied
Afdeling:	--
Adres:	Postbus 600
Postcode:	8200AP
Plaats:	LELYSTAD
Telefoonnummer:	0320-299002
Faxnummer:	0320-234300

9. Milieuhygiënische verklaringen

Milieuhygiënische verklaringen:	--
Milieuhygiënische verklaring:	--
Kwaliteitgegevens bestand:	--

10. Fysische gegevens van de toe te passen grond of baggerspecie

Lutum-fractie:	--
Organische stof gehalte:	--
% Bodemvreemd materiaal (Afval):	--
% Bodemvreemd materiaal (Puin):	--

11. Status (Bevoegd Gezag)

Kenmerk Melder: 4844__ VIC/EWI

Opmerking melder:

De kwelderwerken (rijshout) wordt opgeruimd. De aanwezige begroeiing wordt verwijderd en het aangebrachte zand en slib zal over de bodem worden verspreid.

Kenmerk bevoegd gezag:	--
Naam behandelaar:	--
Opmerking bevoegd gezag:	--
Indicatie 'Volledig':	Onbekend

Indicatie 'Goedgekeurd':	Onbekend
Indicatie 'Ingetrokken door melder':	Onbekend
Indicatie 'Partij is toegepast':	Onbekend
Indicatie 'Administratief afgehandeld':	Onbekend
Indicatie 'Toezicht houden in het veld':	Onbekend
Indicatie 'Toezicht gehouden in het veld':	Onbekend
Indicatie 'Bruikbaar voor bodemkwaliteitskaart':	Onbekend

Melding besluit bodemkwaliteit

Meldingnummer: 267106.0
Melding gedaan op: 10-12-2014
Melding type: Werk schone grond
Melding gedaan door: boskalis bv
[REDACTED]
0102882800
grondstoffen@boskalis.com

Status: Verzonden

1. Algemene gegevens van de toepasser / eigenaar

Naam	Boskalis BV
Postadres	Waalhaven Oostzijde 85 3087BM Rotterdam
Telefoonnummer	0102882800
Faxnummer	--
E-mailadres	grondstoffen@boskalis.com
Contactpersoon	
Naam	De heer [REDACTED]
Telefoonnummer	--
Mobielnummer	[REDACTED]
E-mailadres	[REDACTED]@boskalis.com

2. Project details

Naam:	Herstel IJLuwtedam
Startdatum:	17-12-2014
Einddatum:	1-1-2016

3. Adresgegevens van de toepassingslocatie

Adres:	--
Postcode:	--
Plaats:	Muiden
X-coördinaat:	131841
Y-coördinaat:	483445
Omschrijving:	Ten noorden van de Diemerzeedijk wordt een luwtedam hersteld nav gebruik leiding. Het betreft het ophalen en profileren van de dam, alszijnde kleine herstelmaatregel. De correspondentie omtrent het melden is opgenomen in bijlage. Het betreft zand (AW) wat teruggebracht wordt.

Plattegrond

Bijgevoegde plattegronden:	Situering te herstellen luwtedam.pdf E-mail met verzoek RWS BBI en BBK-melding.pdf
-----------------------------------	---

Plattegrond:

4. Wie is bevoegd gezag voor de toepassing

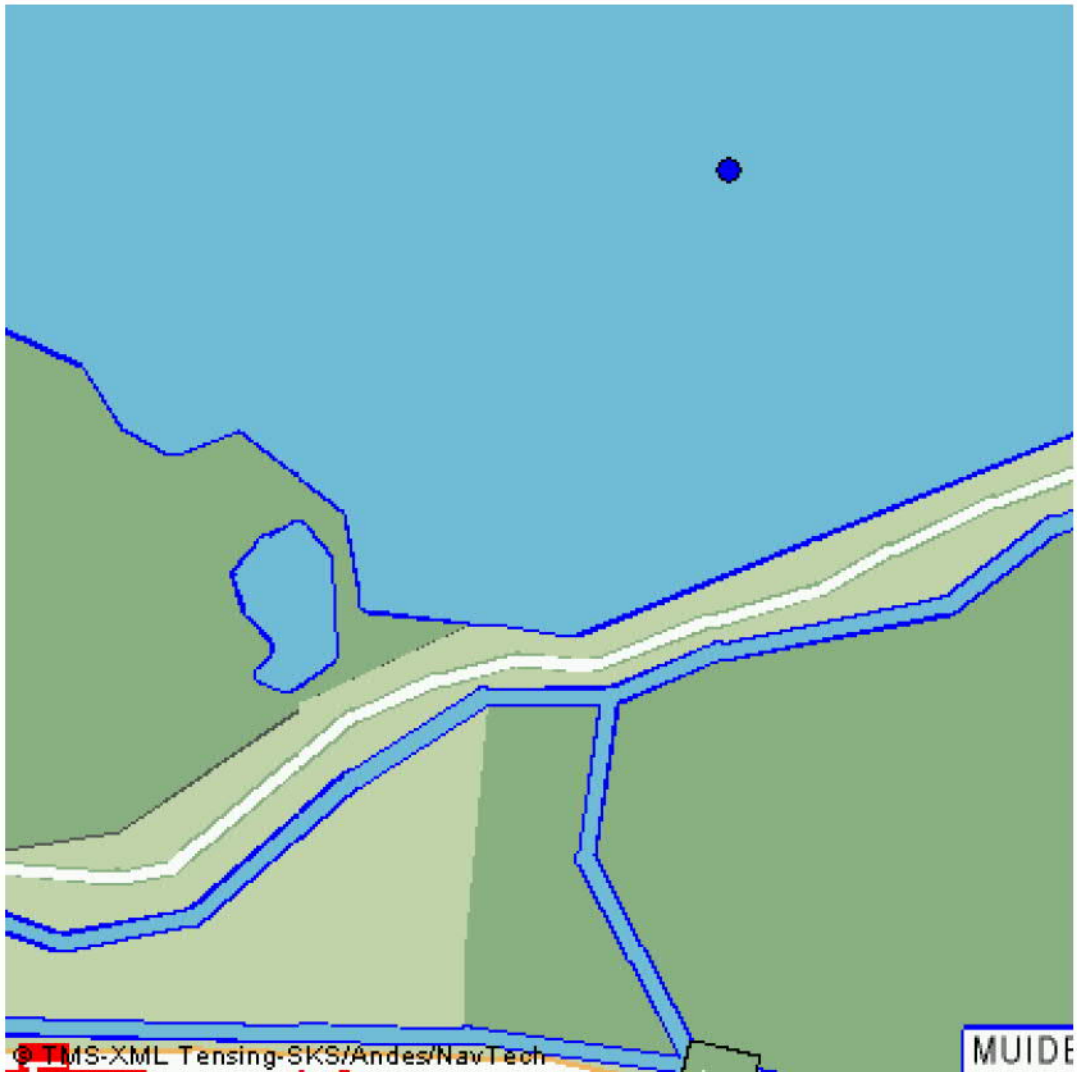
Bevoegd Gezag Type:	Rijkswaterstaat
Bevoegd Gezag	
Naam:	Rijkswaterstaat IJsselmeergebied
Afdeling:	--
Adres:	Postbus 600
Postcode:	8200AP
Plaats:	LELYSTAD
Telefoonnummer:	0320-299002
Faxnummer:	0320-234300

5. Status (Bevoegd Gezag)

Kenmerk Melder:	20141210.gcro
------------------------	---------------

Opmerking melder:

Nav correspondentie met RWS is gevraagd om een BBI- en BBK-melding te doen voor het herstellen van een luwtedam ten noorden van Diemerzeedijk. Contactpersoon RWS



betreft de heer [REDACTED].

Kenmerk bevoegd gezag:	--
Naam behandelaar:	--
Opmerking bevoegd gezag:	--
Indicatie 'Volledig':	Onbekend
Indicatie 'Goedgekeurd':	Onbekend
Indicatie 'Ingetrokken door melder':	Onbekend
Indicatie 'Partij is toegepast':	Onbekend
Indicatie 'Administratief afgehandeld':	Onbekend
Indicatie 'Toezicht houden in het veld':	Onbekend
Indicatie 'Toezicht gehouden in het veld':	Onbekend
Indicatie 'Bruikbaar voor bodemkwaliteitskaart':	Onbekend

Melding besluit bodemkwaliteit

Meldingnummer: 268103.0
Melding gedaan op: 06-01-2015
Melding type: Toepassing partij
Melding gedaan door: Prommenz B.V.
[redacted]
[redacted]
[redacted]@prommenz.nl

Status: Verzonden

1. Algemene gegevens van de toepasser / eigenaar

Naam Marina Volendam
Postadres De Pieterman 12
1131PW Volendam
Telefoonnummer [REDACTED]
Faxnummer --
E-mailadres info@marinavolendam.nl

Contactpersoon

Naam De heer [REDACTED]
Telefoonnummer 0299320262
Mobielnummer [REDACTED]
E-mailadres [REDACTED]@marinamakkum.nl

2. Algemene gegevens van de toepasser / uitvoerder

Naam Mollers Mijdrecht
Postadres Windmolen 53
3642DA Mijdrecht
Telefoonnummer 0297254997
Faxnummer --
E-mailadres --

Contactpersoon

Naam De heer [REDACTED]
Telefoonnummer [REDACTED]
Mobielnummer [REDACTED]
E-mailadres mollerswaterwerken@hetnet.nl

3. Beoogde toepassing bouwstoffen, grond of baggerspecie

Toegepast materiaal: Baggerspecie
Toepassingstype: Verspreiding volgens generiek toetsingskader
Toepassingsgebied: In zoet water

4. Project details

Naam:	Baggeren ingang vaargeul Marina Volendam
Startdatum:	23-2-2015
Einddatum:	31-3-2015

5. Toepassing details

Toe te passen partij

Startdatum:	23-02-2015
Afrondingsdatum:	31-03-2015
Materiaal hoeveelheid:	1500 m ³

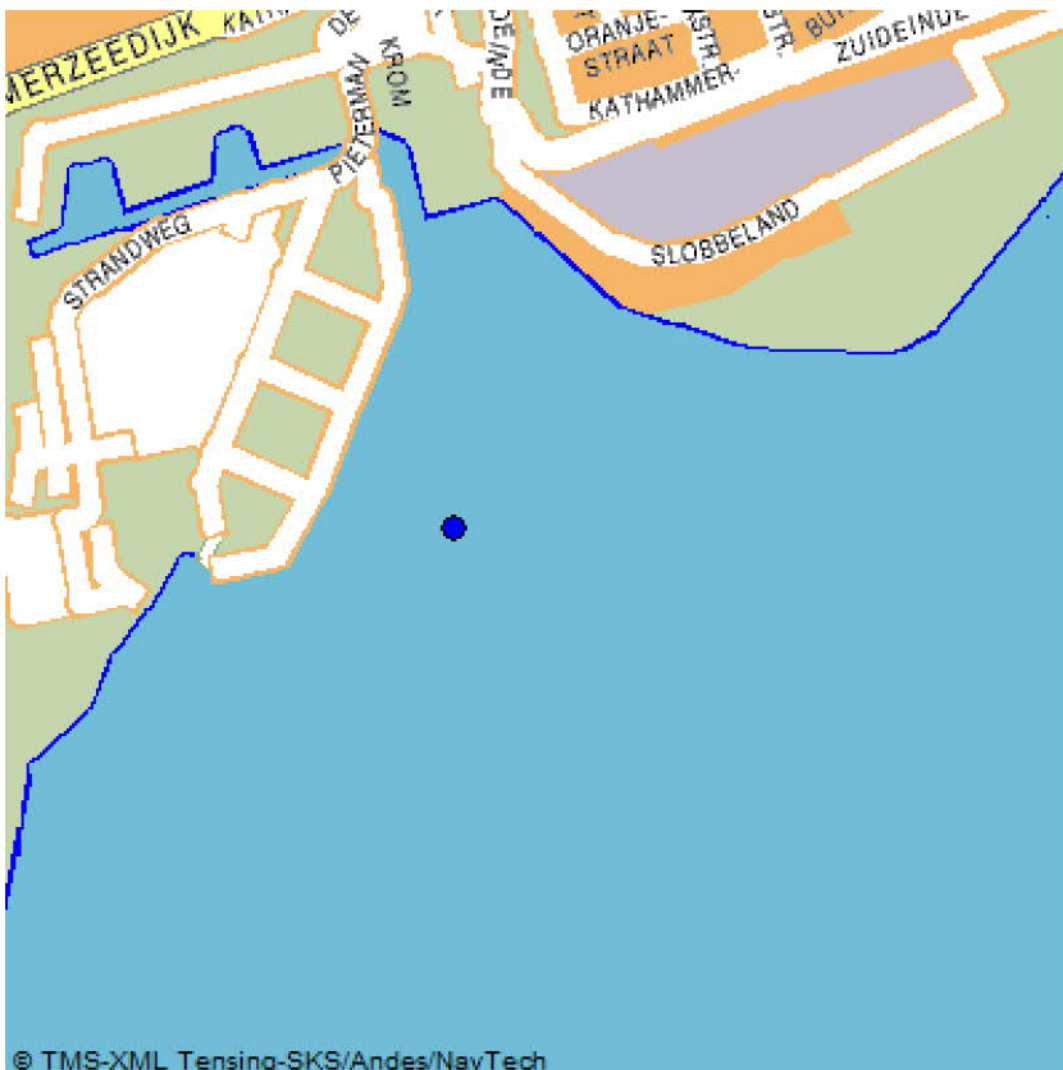
6. Adresgegevens van de toepassingslocatie

Adres:	De Pieterman 12
Postcode:	1131PW
Plaats:	Volendam
X-coördinaat:	133085
Y-coördinaat:	500142
Omschrijving:	Baggerspecie wordt toegepast achter golfbreker.

Plattegrond

Bijgevoegde plattegronden: Ligging toepassing Marina Volendam.pdf

Plattegrond:



7. Gegevens van de locatie van herkomst

Grondbewerkingsinrichting:	--
Adres:	De Pieterman 12
Postcode:	1131PW
Plaats:	Volendam
X-coördinaat:	133239
Y-coördinaat:	500174
Omschrijving:	Vaargeul (net buiten de ingang van de haven)

Plattegrond

Plattegrond:



8. Wie is bevoegd gezag voor de toepassing

Bevoegd Gezag Type:	Rijkswaterstaat
Bevoegd Gezag	
Naam:	Rijkswaterstaat IJsselmeergebied
Afdeling:	--
Adres:	Postbus 600
Postcode:	8200AP
Plaats:	LELYSTAD
Telefoonnummer:	0320-299002
Faxnummer:	0320-234300

9. Milieuhygiënische verklaringen

Milieuhygiënische verklaringen:	Verklaring op basis van bodemonderzoek
Naam erkende uitvoerende instantie	Van der Zwaan bodem en waterbodem BV
Rapportnummer	2013.017
	--
Milieuhygiënische verklaringen:	2013.017 rapportage waterbodemonderzoek vaargeul Marina Volendam.pdf
Kwaliteitgegevens bestand:	--

10. Fysische gegevens van de toe te passen grond of baggerspecie

Lutum-fractie:	6,80 % w/w
Organische stof gehalte:	7,90 % w/w
% Bodemvreemd materiaal (Afval):	0,00 % w/w
% Bodemvreemd materiaal (Puin):	0,00 % w/w

11. Status (Bevoegd Gezag)

Kenmerk Melder:	Melding Volendam
Opmerking melder:	--
Kenmerk bevoegd gezag:	--

Naam behandelaar:	--
Opmerking bevoegd gezag:	--
Indicatie 'Volledig':	Onbekend
Indicatie 'Goedgekeurd':	Onbekend
Indicatie 'Ingetrokken door melder':	Onbekend
Indicatie 'Partij is toegepast':	Onbekend
Indicatie 'Administratief afgehandeld':	Onbekend
Indicatie 'Toezicht houden in het veld':	Onbekend
Indicatie 'Toezicht gehouden in het veld':	Onbekend
Indicatie 'Bruikbaar voor bodemkwaliteitskaart':	Onbekend

Melding besluit bodemkwaliteit

Meldingnummer: 281087.0
Melding gedaan op: 06-02-2015
Melding type: Toepassing partij
Melding gedaan door: Prommenz B.V.
[REDACTED]
[REDACTED]
[REDACTED]@prommenz.nl

Status: Verzonden

1. Algemene gegevens van de toepasser / eigenaar

Naam MARina Volendam
Postadres De Pieterman 12
1131PW Volendam
Telefoonnummer [REDACTED]
Faxnummer --
E-mailadres info@marinavolendam.nl

Contactpersoon

Naam [REDACTED]
Telefoonnummer [REDACTED]
Mobielnummer [REDACTED]
E-mailadres [REDACTED]@marinamakkum.nl

2. Algemene gegevens van de toepasser / uitvoerder

Naam Mollers Mijdrecht
Postadres Windmolen 53
3642DA Mijdrecht
Telefoonnummer 0297254997
Faxnummer --
E-mailadres --

Contactpersoon

Naam De heer [REDACTED]
Telefoonnummer [REDACTED]
Mobielnummer [REDACTED]
E-mailadres mollerswaterwerken@hetnet.nl

3. Beoogde toepassing bouwstoffen, grond of baggerspecie

Toegepast materiaal: Baggerspecie
Toepassingstype: Toepassing op natte bodem volgens generiek toetsingskader
Toepassingsgebied: --

4. Project details

Naam:	Baggeren ingang vaargeul Marina Volendam
Startdatum:	23-2-2015
Einddatum:	31-3-2015

5. Toepassing details

Toe te passen partij

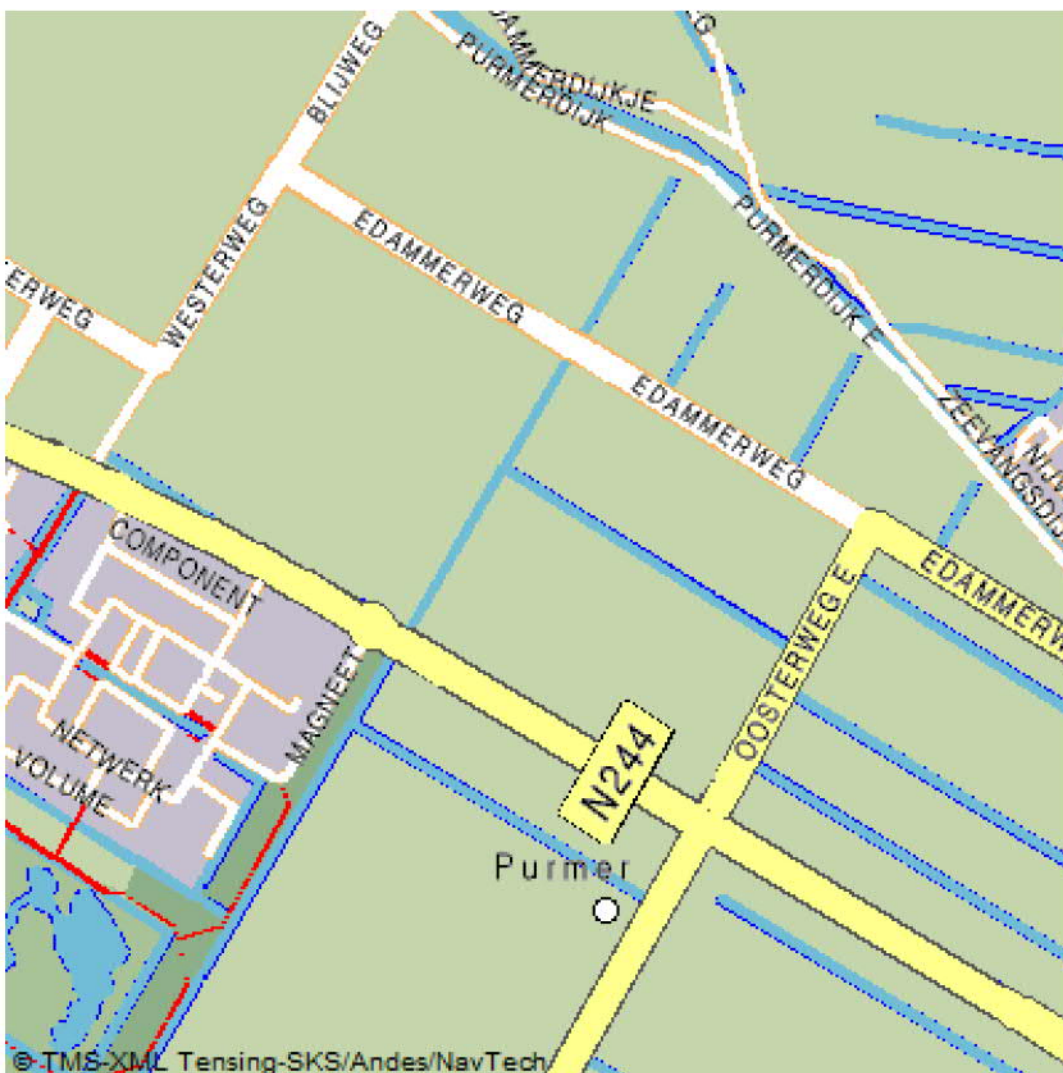
Startdatum:	23-02-2015
Afrondingsdatum:	31-03-2015
Materiaal hoeveelheid:	1500 m ³

6. Adresgegevens van de toepassingslocatie

Adres:	De Pieterman 12
Postcode:	1131PW
Plaats:	Volendam
X-coördinaat:	133085
Y-coördinaat:	500142
Omschrijving:	De baggerspecie die vrij zal komen uit de vaargeul zal worden toegepast om de kademuur van de golfbreker op te hogen met als doel de waterkering van de golfbreker te verhogen.

Plattegrond

Plattegrond:

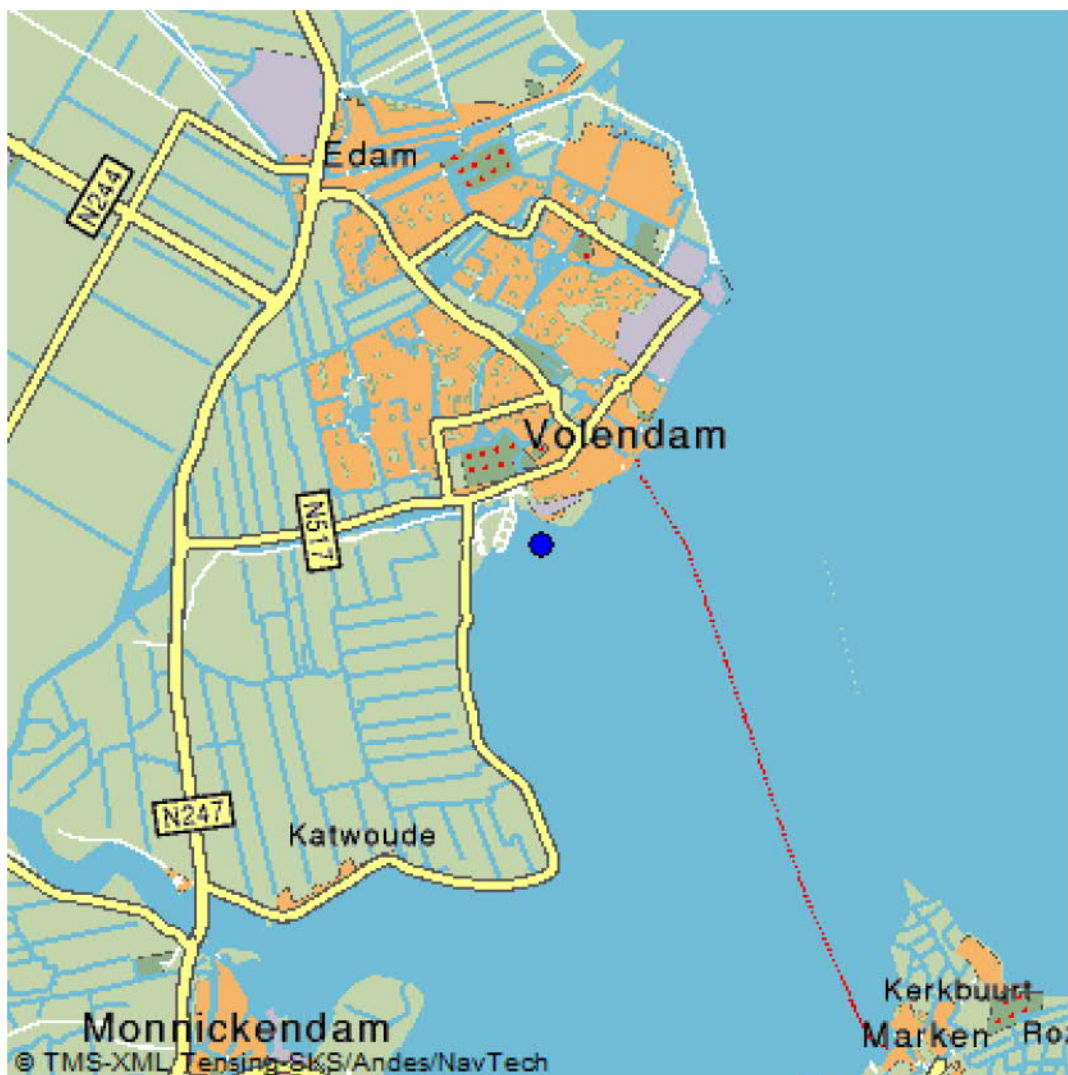


7. Gegevens van de locatie van herkomst

Grondbewerkingsinrichting:	--
Adres:	De Pieterman 12
Postcode:	1131PW
Plaats:	Volendam
X-coördinaat:	133239
Y-coördinaat:	500174
Omschrijving:	Vaargeul (net buiten de ingang van de haven)

Plattegrond

Plattegrond:



8. Wie is bevoegd gezag voor de toepassing

Bevoegd Gezag Type:	Rijkswaterstaat
Bevoegd Gezag	
Naam:	Rijkswaterstaat IJsselmeergebied
Afdeling:	--
Adres:	Postbus 600
Postcode:	8200AP
Plaats:	LELYSTAD
Telefoonnummer:	0320-299002
Faxnummer:	0320-234300

9. Milieuhygiënische verklaringen

Milieuhygiënische verklaringen:	Verklaring op basis van bodemonderzoek
Naam erkende uitvoerende instantie	Van der Zwaan bodem en waterbodem BV
Rapportnummer	2013.017
	--
Kwaliteitgegevens bestand:	--

10. Fysische gegevens van de toe te passen grond of baggerspecie

Lutum-fractie:	6,80 % w/w
Organische stof gehalte:	7,90 % w/w
% Bodemvreemd materiaal (Afval):	0,00 % w/w
% Bodemvreemd materiaal (Puin):	0,00 % w/w

11. Status (Bevoegd Gezag)

Kenmerk Melder:	Melding Volendam
Opmerking melder:	--
Kenmerk bevoegd gezag:	--
Naam behandelaar:	--
Opmerking bevoegd gezag:	--

Indicatie 'Volledig':	Onbekend
Indicatie 'Goedgekeurd':	Onbekend
Indicatie 'Ingetrokken door melder':	Onbekend
Indicatie 'Partij is toegepast':	Onbekend
Indicatie 'Administratief afgehandeld':	Onbekend
Indicatie 'Toezicht houden in het veld':	Onbekend
Indicatie 'Toezicht gehouden in het veld':	Onbekend
Indicatie 'Bruikbaar voor bodemkwaliteitskaart':	Onbekend

Melding besluit bodemkwaliteit

Meldingnummer: 282789.0
Melding gedaan op: 24-02-2015
Melding type: Toepassing partij
Melding gedaan door: Rijkswaterstaat
[redacted]
[redacted]
[redacted]@rws.nl

Status: Verzonden

1. Algemene gegevens van de toepasser / eigenaar

Naam Rijkswaterstaat Midden Nederland
Postadres Zuiderwagenplein 2
8224AD Lelystad
Telefoonnummer 0320299111
Faxnummer 0320234300
E-mailadres --
Contactpersoon
Naam De heer [REDACTED]
Telefoonnummer --
Mobielnummer [REDACTED]
E-mailadres [REDACTED]@rws.nl

2. Algemene gegevens van de toepasser / uitvoerder

Naam Royal HaskoningDHV
Postadres Laan 1914 35
3818EX Amersfoort
Telefoonnummer +31 88 348 20 00
Faxnummer --
E-mailadres --
Contactpersoon
Naam De heer [REDACTED]
Telefoonnummer [REDACTED]
Mobielnummer [REDACTED]
E-mailadres [REDACTED]@rhdhv.com

3. Beoogde toepassing bouwstoffen, grond of baggerspecie

Toegepast materiaal: Bouwstof Hertoepassing
Toepassingstype: Toepassing bouwstof met gebruik van vrijstelling van informatieplicht bij hergebruik
Toepassingsgebied: --

4. Project details

Naam:	Breuksteenonderzoek Houtribdijk
Startdatum:	1-3-2015
Einddatum:	31-3-2015

5. Toepassing details

Toe te passen partij

Startdatum:	04-03-2015
Afrondingsdatum:	27-03-2015
Materiaal hoeveelheid:	95 m ³
Bouwstof:	Waterbouwsteen voor toepassing in de GWW

6. Adresgegevens van de toepassingslocatie

Adres:	Houtribdijk
Postcode:	--
Plaats:	Lelystad
X-coördinaat:	156824
Y-coördinaat:	516350
Omschrijving:	Taluds van Houtribdijk, beide zijden 12 locaties, verdeeld over traject Enkhuizen - Lelystad

Plattegrond

7. Gegevens van de locatie van herkomst

Grondbewerkingsinrichting:	--
Adres:	Houtribdijk
Postcode:	--
Plaats:	Lelystad
X-coördinaat:	156824
Y-coördinaat:	516350
Omschrijving:	Gelijk aan toepassingslocatie (materiaal wordt teruggebracht na metingen)

Plattegrond

8. Wie is bevoegd gezag voor de toepassing

Bevoegd Gezag Type:	Rijkswaterstaat
Bevoegd Gezag	
Naam:	Rijkswaterstaat IJsselmeergebied
Afdeling:	--
Adres:	Postbus 600
Postcode:	8200AP
Plaats:	LELYSTAD
Telefoonnummer:	0320-299002
Faxnummer:	0320-234300

9. Status (Bevoegd Gezag)

Kenmerk Melder:	
Opmerking melder:	--
Kenmerk bevoegd gezag:	--
Naam behandelaar:	--
Opmerking bevoegd gezag:	--
Indicatie 'Volledig':	Onbekend
Indicatie 'Goedgekeurd':	Onbekend
Indicatie 'Ingetrokken door melder':	Onbekend
Indicatie 'Partij is toegepast':	Onbekend
Indicatie 'Administratief afgehandeld':	Onbekend
Indicatie 'Toezicht houden in het veld':	Onbekend
Indicatie 'Toezicht gehouden in het veld':	Onbekend
Indicatie 'Bruikbaar voor bodemkwaliteitskaart':	Onbekend

Melding besluit bodemkwaliteit

Meldingnummer: 283958.0
Melding gedaan op: 10-03-2015
Melding type: Toepassing partij
Melding gedaan door: gemeente Sudwest Fryslan
[redacted]
0515489000
[redacted]@gemeenteswf.nl

Status: Verzonden

1. Algemene gegevens van de toepasser / eigenaar

Naam Gemeente SWF
Postadres Marktstraat 15
8600HA Sneek
Telefoonnummer 0515489000
Faxnummer 0515489999
E-mailadres info@gemeentesudwestfryslan.nl

Contactpersoon

Naam De heer [REDACTED]
Telefoonnummer 0515489936
Mobielnummer [REDACTED]
E-mailadres [REDACTED]@sudwestfryslan.nl

2. Algemene gegevens van de toepasser / uitvoerder

Naam Gemeente Sudwest Friesland
Postadres Marktstraat 15
8600HA Sneek
Telefoonnummer 0515489000
Faxnummer 0515489999
E-mailadres info@gemeentesudwestfryslan.nl

Contactpersoon

Naam De heer [REDACTED]
Telefoonnummer 0515489936
Mobielnummer [REDACTED]
E-mailadres [REDACTED]@sudwestfryslan.nl

3. Beoogde toepassing bouwstoffen, grond of baggerspecie

Toegepast materiaal: Grond
Toepassingstype: Toepassing volgens gebiedsspecifiek toetsingskader
Toepassingsgebied: --

4. Project details

Naam:	Onderhoud strand Workum
Startdatum:	17-3-2015
Einddatum:	3-4-2015

5. Toepassing details

Toe te passen partij

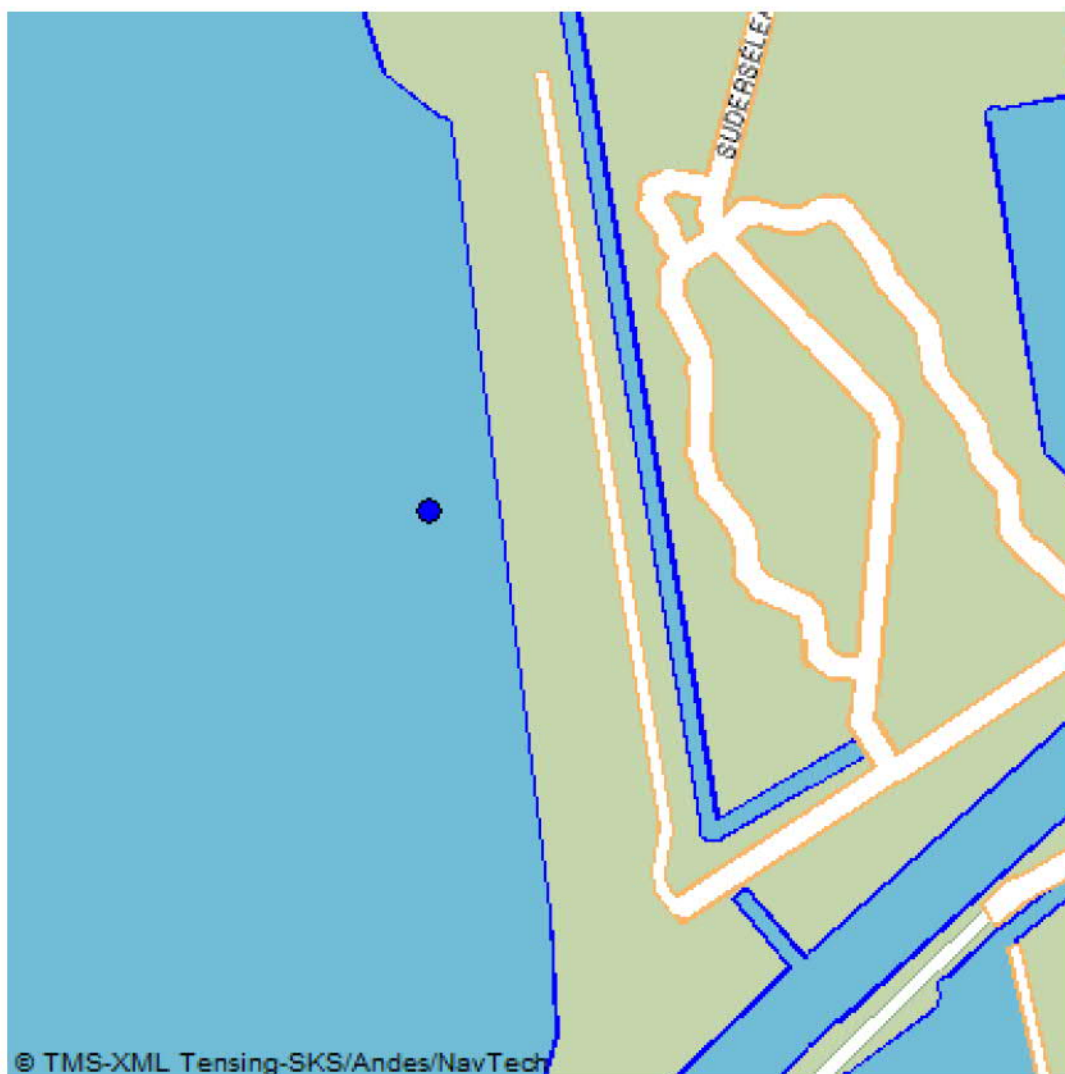
Startdatum:	17-03-2015
Afrondingsdatum:	03-04-2015
Materiaal hoeveelheid:	1500 m ³

6. Adresgegevens van de toepassingslocatie

Adres: --
Postcode: --
Plaats: Workum
X-coördinaat: 156604
Y-coördinaat: 553249
Omschrijving: --

Plattegrond

Plattegrond:



7. Gegevens van de locatie van herkomst

Grondbewerkingsinrichting:	--
Adres:	--
Postcode:	--
Plaats:	Workum
X-coördinaat:	156417
Y-coördinaat:	553165
Omschrijving:	--

Plattegrond

Plattegrond:



8. Wie is bevoegd gezag voor de toepassing

Bevoegd Gezag Type:	Rijkswaterstaat
Bevoegd Gezag	
Naam:	Rijkswaterstaat IJsselmeergebied
Afdeling:	--
Adres:	Postbus 600
Postcode:	8200AP
Plaats:	LELYSTAD
Telefoonnummer:	0320-299002
Faxnummer:	0320-234300

9. Milieuhygiënische verklaringen

Milieuhygiënische verklaringen:	Verklaring op basis van bodemonderzoek
Naam erkende uitvoerende instantie	Grondmij Nederland BV
Rapportnummer	336977
	--
Milieuhygiënische verklaringen:	Vooronderzoek en VWBO zandstrand It Soal te Workum d d 02-04-14 -DEF2-.pdf
Kwaliteitgegevens bestand:	--

10. Fysische gegevens van de toe te passen grond of baggerspecie

Lutum-fractie:	--
Organische stof gehalte:	--
% Bodemvreemd materiaal (Afval):	--
% Bodemvreemd materiaal (Puin):	--

11. Status (Bevoegd Gezag)

Kenmerk Melder:	ATe
Opmerking melder:	--
Kenmerk bevoegd gezag:	--

Naam behandelaar:	--
Opmerking bevoegd gezag:	--
Indicatie 'Volledig':	Onbekend
Indicatie 'Goedgekeurd':	Onbekend
Indicatie 'Ingetrokken door melder':	Onbekend
Indicatie 'Partij is toegepast':	Onbekend
Indicatie 'Administratief afgehandeld':	Onbekend
Indicatie 'Toezicht houden in het veld':	Onbekend
Indicatie 'Toezicht gehouden in het veld':	Onbekend
Indicatie 'Bruikbaar voor bodemkwaliteitskaart':	Onbekend

Melding besluit bodemkwaliteit

Meldingnummer: 283961.0
Melding gedaan op: 10-03-2015
Melding type: Toepassing partij
Melding gedaan door: gemeente Sudwest Fryslan
[redacted]
0515489000
[redacted]@gemeenteswf.nl

Status: Verzonden

1. Algemene gegevens van de toepasser / eigenaar

Naam Gemeente SWF
Postadres Marktstraat 15
8600HA Sneek
Telefoonnummer 0515489000
Faxnummer 0515489999
E-mailadres info@gemeentesudwestfryslan.nl

Contactpersoon

Naam De heer [REDACTED]
Telefoonnummer 0515489936
Mobielnummer [REDACTED]
E-mailadres [REDACTED]@sudwestfryslan.nl

2. Algemene gegevens van de toepasser / uitvoerder

Naam Gemeente Sudwest Friesland
Postadres Marktstraat 15
8600HA Sneek
Telefoonnummer 0515489000
Faxnummer 0515489999
E-mailadres info@gemeentesudwestfryslan.nl

Contactpersoon

Naam De heer [REDACTED]
Telefoonnummer 0515489936
Mobielnummer [REDACTED]
E-mailadres [REDACTED]@sudwestfryslan.nl

3. Beoogde toepassing bouwstoffen, grond of baggerspecie

Toegepast materiaal: Grond
Toepassingstype: Toepassing volgens gebiedsspecifiek toetsingskader
Toepassingsgebied: --

4. Project details

Naam:	Ophogen strand Makkum
Startdatum:	17-3-2015
Einddatum:	3-4-2015

5. Toepassing details

Toe te passen partij

Startdatum:	17-03-2015
Afrondingsdatum:	03-04-2015
Materiaal hoeveelheid:	1500 m ³

6. Adresgegevens van de toepassingslocatie

Adres:	--
Postcode:	--
Plaats:	Makkum
X-coördinaat:	20
Y-coördinaat:	54
Omschrijving:	Strand van Makkum

Plattegrond

7. Gegevens van de locatie van herkomst

Grondbewerkingsinrichting:	--
Adres:	--
Postcode:	--
Plaats:	Makkum
X-coördinaat:	465
Y-coördinaat:	7474
Omschrijving:	Strand Makkum

Plattegrond

8. Wie is bevoegd gezag voor de toepassing

Bevoegd Gezag Type:	Rijkswaterstaat
Bevoegd Gezag	
Naam:	Rijkswaterstaat IJsselmeergebied
Afdeling:	--
Adres:	Postbus 600
Postcode:	8200AP
Plaats:	LELYSTAD
Telefoonnummer:	0320-299002
Faxnummer:	0320-234300

9. Milieuhygiënische verklaringen

Milieuhygiënische verklaringen:	Verklaring op basis van bodemonderzoek
Naam erkende uitvoerende instantie	Grondmij Nederland BV
Rapportnummer	336976
	--
Milieuhygiënische verklaringen:	Vooronderzoek en VWBO De Holle Poarte te Makkum d d 02-04-14 -DEF2.pdf
Kwaliteitgegevens bestand:	--

10. Fysische gegevens van de toe te passen grond of baggerspecie

Lutum-fractie:	--
Organische stof gehalte:	--
% Bodemvreemd materiaal (Afval):	--
% Bodemvreemd materiaal (Puin):	--

11. Status (Bevoegd Gezag)

Kenmerk Melder:	ATe
Opmerking melder:	--
Kenmerk bevoegd gezag:	--

Naam behandelaar:	--
Opmerking bevoegd gezag:	--
Indicatie 'Volledig':	Onbekend
Indicatie 'Goedgekeurd':	Onbekend
Indicatie 'Ingetrokken door melder':	Onbekend
Indicatie 'Partij is toegepast':	Onbekend
Indicatie 'Administratief afgehandeld':	Onbekend
Indicatie 'Toezicht houden in het veld':	Onbekend
Indicatie 'Toezicht gehouden in het veld':	Onbekend
Indicatie 'Bruikbaar voor bodemkwaliteitskaart':	Onbekend



Grond

Meldingsformulier Besluit Bodemkwaliteit

Meldingsnummer:

Hier hoeft u niets in te vullen, dit nummer wordt gegenereerd door het meldsysteem.

1. Algemene gegevens van de toepasser (eigenaar of opdrachtgever)

Naam Recreatieschap West-Friesland
Straat post bus
Nummer 20 Nummer Toevoeging _____
Postcode 1610 AA Plaats Bovenkarspel
Telefoonnummer 0228-565 750
Faxnummer 0228-565 751
E-mailadres organisatie info@recreatieschapwestfriesland.nl
Naam contactpersoon _____ M / V
Doorkiesnummer contactpersoon _____
Mobiel nummer contactpersoon _____
E-mail adres contactpersoon _____@recreatieschapwestfriesland.nl

2. Algemene gegevens van de degene die namens de opdrachtgevers toepast (uitvoerder)

Naam _____
Straat _____
Nummer _____ Nummer Toevoeging _____
Postcode _____ Plaats _____
Telefoonnummer _____
Faxnummer _____
E-mailadres _____
Naam contactpersoon _____ M / V
Doorkiesnummer contactpersoon _____
Mobiel nummer contactpersoon _____
E-mail adres contactpersoon _____

3. Beoogde toepassing grond

Wat is de toepassing van de grond? (slechts één keuze toepassing mogelijk)

- I. Toepassing van grond volgens het gebiedsspecifieke toetsingskader
- II. Toepassing van grond op de landbodem volgens het generieke toetsingskader.
- III. Toepassing van grond op de waterbodem volgens het generieke toetsingskader
- IV. Toepassing van grond in grootschalige bodemtoepassing (GBT)

Wordt de grond toegepast in de kern van de GBT of in de leeflaag?

- GBT- kern.
- Leeflaag/strand

Waar ligt de grootschalige toepassing?

- op de landbodem
- in/ op de waterbodem in anaëroob milieu
- in / op de waterbodem in aëroob milieu

Informatie over het ontwerp van de grootschalige bodemtoepassing

Laagdikte toegepaste grond in GBT _____ meter

Volume van de GBT _____ m³

Beschrijving laagdikte kern GBT _____

Laagdikte leeflaag _____ meter

Volume leeflaag _____ m³

Beschrijving laagdikte leeflaag ± 50 cm

- V. Toepassing van grond volgens onbekend toetsingskader

4. Projectdetails (niet verplicht, zie toelichting)

Projectnaam vluchthaven Wijdenes

Startdatum project 13 / 4 / 2015 dd/mm/jj

Einddatum project 24 / 4 / 2015 dd/mm/jj

5. Toepassing details

Startdatum 13 / 4 / 2015 dd/mm/jj

Afrondingsdatum 24 / 4 / 2015 dd/mm/jj

Materiaal hoeveelheid Zand 500 à 600 ton/ m³ (doorhalen wat niet van toepassing is)
kuub

6. Adresgegevens van toepassingslocatie

Adres Zuiderdijk, Wijdenes

Postcode _____ Plaats Wijdenes

X- coördinaat zie kaart Y- coördinaat zie kaart

Bodemlaag _____ meter t.o.v. maaiveld

Locatieomschrijving recreatieberrein

7. **Adresgegevens van herkomstlocatie**

Adres Zuiderdijk, Wijdenes
Postcode _____ Plaats Wijdenes
Land* Nederland
Evoa-nummer* _____

*als er sprake is van een buitenlands adres

X- coördinaat zie kaartje Y- coördinaat zie kaartje
Bodemlaag _____ meter t.o.v. maaiveld
Locatieomschrijving recreatieterrein

8. **Bevoegd gezag**

- Gemeente
 Waterschap
 Provincie
 Rijkswaterstaat
 Inspectie Leefomgeving en Transport

Naam bevoegd gezag: _____

9. **A. Bodemfunctieklassie en bodemkwaliteitsklasse**

9A alleen invullen als sprake is van:

- toepassing op land bodem volgens generiek toetsingskader
- toepassing in grootschalige bodemtoepassing op landbodem in de leeftlaag

Bodemfunctieklassie ter plaatse van de toepassing

- Wonen
 Industrie
 Landbouw/ natuur (AW 2000) / recreatie

Bodemkwaliteitsklasse ter plaatse van de toepassing

- Voldoet aan de achtergrondwaarden (AW 2000)
 Wonen
 Industrie
 Anders, recreatie

9. B. Waterbodemkwaliteit

9B alleen invullen als sprake is van:

- toepassing op waterbodem volgens generiek toetsingskader
- toepassing in grootschalige bodemtoepassing op waterbodem in de leeflaag

Waterbodemkwaliteitklasse ter plaatse van de toepassing

- Voldoet aan de achtergrondwaarden (AW 2000)
- Klasse A
- Klasse B
- Anders _____

10. Milieuhygiënische verklaringen

De volgende verklaring is toegevoegd aan deze melding (één type verklaring is toegestaan).

partijkeuring

Naam producent partijkeuring _____

Certificaatnummer _____

fabrikant-eigenverklaring

Naam producent _____

Verklaringnummer _____

erkende kwaliteitsverklaring

Naam producent erkende

kwaliteitsverklaring _____

Verklaringnummer _____

Verklaring op basis van de Bodemkwaliteitskaart (BKK)

Naam beheerder BKK-herkomst _____

Naam / codering _____

BKK-zone van herkomst _____

Verklaring op basis van bodemonderzoek

Naam uitvoerende instantie onderzoek _____

Rapportnummer _____

11. Fysische gegevens

Lutum fractie _____ % W/W

Organische stof gehalte _____ % W/W

% Bodemvreemd materiaal (puin) _____ % W/W

% Bodemvreemd materiaal (plastic) _____ % W/W

12. Kwaliteitsgegevens (gemiddelde gemeten waarden in mg/kg d.s.)

Stof	Samenstelling	Emissie
Antimoon (Sb)	_____	_____
Arseen (As)	_____	_____
Barium (Ba)	_____	_____
Cadmium (Cd)	_____	_____
Chroom (Cr)	_____	_____
Kobalt (Co)	_____	_____
Koper (Cu)	_____	_____
Kwik (Hg)	_____	_____
Lood (Pb)	_____	_____
Molybdeen (Mo)	_____	_____
Nikkel (Ni)	_____	_____
Seleen (Se)	_____	_____
Tin (Sn)	_____	_____
Vanadium (V)	_____	_____
Zink (Zn)	_____	_____
PAK-10 VROM	_____	_____
EOX	_____	_____
PCB's	_____	_____
Minerale olie	_____	_____
_____	_____	_____
_____	_____	_____
_____	_____	_____
_____	_____	_____
_____	_____	_____
_____	_____	_____
_____	_____	_____
_____	_____	_____

13. Ondertekening

Ondertekende (n) verklaart dat dit formulier naar waarheid en volledig is ingevuld.

Ondertekende (n) verklaart dat hij/zij van de personen/instellingen genoemd bij vraag 1 en 2 toestemming heeft om deze melding te verrichten.

Plaats _____ 12 maart 2015 ↻

Datum _____ Grootebroek

Handtekening _____



Recreatieschap Westfriesland
Postbus 20
1610 AA Bovenkarspel

Algemene toelichting op de meldingsformulieren voor grond, baggerspecie en bouwstoffen.

1 Algemene gegevens van de toepasser

De toepasser is degene die eigenaar is van het perceel waarop de grond, baggerspecie of bouwstoffen wordt toegepast of degene die opdracht heeft gegeven voor het toepassen van de grond, baggerspecie of bouwstoffen.

2 Algemene gegevens van de uitvoerder

De uitvoerder is degene die in opdracht van de eigenaar van het perceel grond, baggerspecie of bouwstoffen toepast op dat perceel. In de regel zal dat de hoofdaannemer zijn.

3 beoogde toepassing bouwstoffen, grond en bagger

U kunt kiezen uit een van de volgende materialen om toe te passen, Grond, baggerspecie, IBC-bouwstof of een Bouwstof hertoepassing. Voor elk materiaal is er een apart meldingsformulier. Voor de definities van grond, baggerspecie, bouwstof en IBC-bouwstof wordt u verwezen naar hoofdstuk 1 van het Besluit bodemkwaliteit en de toelichting daarop.

De bedoeling is dat u aangeeft welk toepassingskader van het Besluit bodemkwaliteit u volgt. Voor de hertoepassing van bouwstoffen met vrijstelling van de informatieplicht en voor IBC-bouwstoffen is dat eenvoudig, daarvoor geldt slechts één keuzemogelijkheid die u kenbaar maakt doordat u het formulier voor (IBC of hertoepassing van) bouwstoffen gebruikt. Voor grond en baggerspecie zijn er verschillende keuzemogelijkheden.

Grond

Toepassing van grond volgens het gebiedsspecifieke toetsingskader

U kiest voor dit toetsingskader wanneer de locatie waarop de grond wordt toegepast in een gebied ligt waarvoor het bevoegd gezag een bodembeheernota heeft opgesteld en gebiedspecifieke normen voor de toepassing van grond en bagger heeft vastgesteld. Uitzondering hierop is grootschalige bodemtoepassingen in een dergelijk gebied. In dat geval kiest u voor toepassing in een grootschalige bodemtoepassing.

Toepassing van grond op de landbodem volgens het generieke toetsingskader

U kiest voor dit toetsingskader wanneer de grond op de landbodem wordt toegepast en deze locatie ligt in een gebied waarvoor het bevoegd gezag geen bodembeheernota heeft opgesteld. Uitzondering hierop zijn grootschalige bodemtoepassingen in een dergelijk gebied. In dat geval kiest u voor toepassing in een grootschalige bodemtoepassing.

Toepassing van grond op de natte waterbodem volgens het generieke toetsingskader.

U kiest voor dit toetsingskader wanneer de grond op de waterbodem wordt toegepast en deze locatie ligt in een gebied waarvoor het bevoegd gezag geen bodembeheernota heeft opgesteld. Uitzondering hierop zijn grootschalige bodemtoepassingen in een dergelijk gebied. In dat geval kiest u voor toepassing in een grootschalige bodemtoepassing.

Toepassing van grond in grootschalige bodemtoepassing

Een grootschalige bodemtoepassing is een toepassing met een minimale omvang van 5000 m³ en een dikte van tenminste 2 meter en de grootschalige bodemtoepassing behoort tot een van de volgende toepassingen:

- toepassing van grond en baggerspecie in bouwconstructies en weg- en waterbouwkundige constructies, waaronder mede worden begrepen wegen, spoorwegen, dijken, kades, geluidswallen;
- toepassing van grond en baggerspecie in ophogingen met het oog op bescherming tegen wateroverlast;
- toepassing van grond en baggerspecie voor het afdekken van een locatie die wordt gesaneerd als bedoeld in artikel 1 van de Wet bodembescherming of een gesloten stortplaats als bedoeld in artikel 8.47, eerste lid, van de Wet milieubeheer, met een afdeklaag met het oog op het voorkomen van nadelige gevolgen voor de functionele eigenschappen die de bodem voor mens, plant of dier heeft als gevolg van contact met het af te dekken materiaal;
- toepassing van grond en baggerspecie bij het verondiepen van oppervlaktewater met het oog op de inrichting of herinrichting van een bodembeheergebied, voor zover een vergunning op grond van de Ontgrondingenwet of Wet beheer rijkswaterstaatswerken of waterbeheerplan als bedoeld in artikel 5, eerste lid en artikel 9, eerste lid, van de Wet op de waterhuishouding hierin voorziet.

Op een grootschalige bodemtoepassing moet een leeflaag van tenminste een halve meter worden aangebracht.

Een uitzondering op de voorgeschreven dikte van 2 meter geldt voor de aanleg of het wijzigen van Rijkswegen, provinciale wegen en spoorwegen met inbegrip van een leeflaag van bermen of taluds voor zover op de desbetreffende grond of baggerspecie een aaneengesloten laag bouwstoffen wordt aangebracht, met uitzondering van bermen en taluds. In dit uitzonderingsgeval geldt een voorgeschreven dikte van een halve meter in plaats van 2 meter.

Bij een grootschalige bodemtoepassing moet u aangeven of de toepassing plaatsvindt in de kern van de grootschalige bodemtoepassing of in de leeflaag. Tevens wordt gevraagd of de grootschalige bodemtoepassing ligt op de landbodem, op de waterbodem onder anaerobe omstandigheden (onder water) of onder aerobe omstandigheden.

Toepassing volgens onbekend toetsingskader

Als u onvoldoende informatie heeft om te kunnen beoordelen welk toetsingskader u moet aanvinken, kunt u contact opnemen met het bevoegd gezag. U kunt ook aanvinken dat u niet weet welk toetsingskader van kracht is. Het bevoegd gezag neemt dan contact met u op om u te informeren.

Baggerspecie

Voor baggerspecie geldt dat het op dezelfde wijze kan worden toegepast als grond en dat u dus ook gebruik kunt maken van dezelfde toetsingskaders als voor grond. Aanvullend kan baggerspecie worden verspreid volgens het generieke of gebiedspecifieke toetsingskader.

Verspreiding volgens het generieke toetsingskader

In het generieke toetsingskader heeft u de keuze uit verspreiden van baggerspecie op het aangrenzend perceel, het verspreiden van baggerspecie in het zoete of in het zoute oppervlaktewater.

Verspreiding volgens het gebiedspecifieke toetsingskader

U kiest voor het gebiedspecifieke toetsingskader als de waterkwaliteitsbeheerder voor het verspreiden van baggerspecie een gebiedspecifieke normstelling in haar (water)bodembeheernota heeft vastgesteld. In het gebiedspecifieke toetsingskader heeft u de keuze uit verspreiden in het zoete of zoute oppervlaktewater. Het verspreiden van baggerspecie op het aangrenzend perceel kan uitsluitend via het generieke toetsingskader.

4 Project details

U kunt er voor kiezen om in het meldingensysteem een project aan te maken. Dit heeft vooral voordeel wanneer in een toepassing meerdere partijen worden toegepast. Door het aanmaken van een project kunt u er voor zorgen dat alle partijen die in dezelfde toepassing terecht komen, zijn geregistreerd onder hetzelfde project. Een en ander vergemakkelijkt het genereren van overzichten voor zowel uzelf als het bevoegd gezag. Bijkomend voordeel is dat u bepaalde gegevens over de locatie van toepassing niet voor elke melding opnieuw hoeft in te voeren.

U moet projectdetails invullen op het moment dat u voor een nieuw of bestaand project heeft gekozen. U vult een zelf gekozen projectnaam in, bijvoorbeeld 'Verbreding Rijksweg A2, traject Utrecht-Abcoude'. Tevens geeft u de verwachte start- en einddatum van het project op.

5 Toepassing details

U geeft hier voor de toe te passen partij de hoeveelheid en de te verwachten toepassingsdatum (start en eind) op.

Als u IBC bouwstof heeft geselecteerd, moet u de rapportage over het ontwerp van het werk waarin de IBC-bouwstof wordt toegepast toe voegen aan de melding. Dit ontwerp moet zijn goedgekeurd door een daartoe erkende persoon of instelling. Geef bij 'rapport organisatie' aan wie het ontwerp heeft goedgekeurd en geef bij 'rapport opsteller' aan welke organisatie het ontwerp heeft opgesteld. Voeg tevens een plattegrond van de locatie van toepassing toe aan deze melding. Als afwijkende isolerende voorzieningen worden gebruikt, geeft u ook het nummer van de gelijkwaardigheidsverklaring voor die isolerende voorzieningen aan. U geeft ook aan wie de beheerder is van het werk.

6 Adresgegevens toepassingslocatie

U geeft hier de adresgegevens van de locatie van toepassing op. In een aantal gevallen zullen adresgegevens of postcodes niet voorhanden zijn (bijvoorbeeld bij toepassing in de uiterwaarden). In die gevallen kunt u dergelijke gegevens achterwege laten.

U dient ook de X en Y coördinaten op te geven. Niet alle toepassingslocaties laten zich definiëren door een enkele X en Y coördinaat. Toch kunt u slechts 1 coördinaat opgeven, mede vanwege de gewenste eenvoud van het systeem. Wij adviseren u de X en Y coördinaat zo te kiezen dat het punt in ieder geval op de toepassingslocatie ligt en dat het punt bij de plaats ligt waar de partij daadwerkelijk wordt toegepast op de locatie. Als u niet weet op welke plaats op de toepassingslocatie de partij wordt toegepast adviseren wij u het geografische centrum van toepassingslocatie te selecteren. U kunt tevens een kaartje van toepassingslocatie meezenden, waarop u de exacte ligging van de toepassingslocatie kunt aanduiden.

De Z coördinaat is standaard ingesteld op toepassing op maaiveldhoogte. Als u de partij op een andere diepte (bijvoorbeeld bij een parkeerkerder) toepast, geeft u hier de diepte van de toepassing t.o.v. het maaiveld aan.

7 Adresgegevens herkomstlocatie

U geeft hier de adresgegevens van de locatie van herkomst op. In een aantal gevallen zullen adresgegevens of postcodes niet voorhanden zijn (bijvoorbeeld bij ontgraving in de uiterwaarden). In die gevallen kunt u dergelijke gegevens achterwege laten.

U dient ook de X en Y coördinaten op te geven. Niet alle herkomstlocaties laten zich definiëren door een enkele X en Y coördinaat. Toch kunt u slechts 1 coördinaat opgeven, mede vanwege de gewenste eenvoud van het systeem. Wij adviseren u de X en Y coördinaat zo te kiezen dat het punt in ieder geval op de herkomstlocatie ligt en dat het punt bij de plaats ligt waar de partij daadwerkelijk is vrijgekomen. Als u niet weet op welke plaats op de herkomstlocatie de partij is vrijgekomen adviseren wij u het geografische centrum van de herkomstlocatie te selecteren. Bij de Z coördinaat geeft u aan uit welke bodemlaag (ten opzichte van het maaiveld) de partij afkomstig is.

8 Bevoegd gezag

U kunt hier aangeven wie voor de voorgenomen toepassing uw bevoegd gezag is. Bij twijfel over het bevoegd gezag, bijvoorbeeld in situaties langs gemeentegrenzen of bij twijfel of de toepassinglocatie is gelegen in oppervlaktewater, adviseren wij u contact op te nemen met een van de mogelijke bevoegde gezagen voor advies.

Voor toepassing op de landbodem is in de regel de gemeente bevoegd gezag. Uitzondering hierop zijn toepassingen die worden gedaan in inrichtingen waar de provincie of de minister van IM bevoegd gezag is in het kader van de WM-vergunning. In die gevallen is de provincie of de minister van IM bevoegd gezag. Voor toepassingen in de waterbodem is de waterkwaliteitsbeheerder (waterschap of Rijkswaterstaat) bevoegd gezag.

In een aantal gevallen hebben gemeenten hun bevoegd gezagtaak gemandateerd naar een milieudienst. U kiest in zo'n geval gewoon voor de betreffende gemeente als bevoegd gezag. Uw melding wordt rechtsreeks doorgeleid naar de gemandateerde milieudienst.

9 Bodemfunctieklasse en bodemkwaliteitsklasse ter plaatse van de toepassing

U moet deze vraag alleen beantwoorden wanneer u bij eerdere vragen heeft aangegeven volgens het generieke toepassingskader grond of baggerspecie toe te passen, of in de leeflaag van een grootschalige bodemtoepassing toe te passen. In die gevallen geeft u de bodemfunctieklasse (bij toepassing op de landbodem) en de bodemkwaliteitsklasse (bij toepassing op de land- en waterbodem) op.

De bodemfunctieklasse wordt vastgesteld door de gemeente. Informeer bij de gemeente wat de bodemfunctieklasse is op de locatie van toepassing.

De bodemkwaliteitsklasse wordt in een aantal gevallen door het bevoegd gezag vastgelegd in een bodemkwaliteitskaart. In die gevallen kunt u bij het bevoegd gezag informeren naar de bodemkwaliteitsklasse op de locatie van toepassing. In andere gevallen moet u de bodemkwaliteitsklasse op de locatie van toepassing zelf meten door middel van een bodemonderzoek dat voldoet aan de vereisten van het Regeling bodemkwaliteit. Raadpleeg de Regeling bodemkwaliteit voor meer informatie, vraag het de helpdesk van Bodem+ of

informeer bij uw bevoegd gezag. Voor toepassing op de landbodem (AW2000, wonen, industrie) en op de waterbodem (AW2000, klasse A en klasse B) gelden verschillende bodemkwaliteitsklassen.

10 Milieuhygiënische verklaring

U geeft hier op welk bewijsmiddel voor de kwaliteit van de toe te passen partij u voert. Voor IBC bouwstoffen kan dat een partijkeuring, een erkende kwaliteitsverklaring of een fabrikant eigenverklaring zijn. Voor grond en baggerspecie kan dat naast de hiervoor genoemde verklaringen tevens een bodemkwaliteitskaart of een bodemonderzoek zijn. Raadpleeg de Regeling bodemkwaliteit voor meer informatie over de bewijsmiddelen. Meer informatie kunt u krijgen bij uw adviesbureau, op de website van SIKB (www.SIKB.nl) en via de helpdesk van Bodem+.

Stuurt u de rapportage over het bewijsmiddel met dit formulier mee.

11 Fysische gegevens van de toe te passen grond of baggerspecie

Dit scherm hoeft alleen voor grond en baggerspecie te worden ingevuld.

U geeft hier de gemiddelde waarden in uw partij aan voor lutum, humus, puin en afval.

12 Kwaliteitsgegevens toe te passen grond of baggerspecie

Dit scherm hoeft alleen voor grond en baggerspecie te worden ingevuld.

U geeft hier de gemiddelde concentratie of gemiddelde emissie per stof aan. U kunt tevens aanvullende stoffen opgeven.

13 Voltooien melding

U verklaart dat u de melding met toestemming van degenen genoemd bij vraag 1 (toepasser) en 2 (uitvoerder) naar waarheid heeft ingevuld.

Stuur uw melding samen met het bewijsmiddel op naar:

RWS Leefomgeving
Meldpunt Bodemkwaliteit
Postbus 7007
2280 KA Rijswijk

Melding besluit bodemkwaliteit

Meldingnummer: 285826.0
Melding gedaan op: 26-03-2015
Melding type: Toepassing partij
Melding gedaan door: RWS Leefomgeving
Meldkamer RWS Leefomgeving
088-602 5020
meldpuntbodemkwaliteit@rws.
nl
Status: Verzonden

1. Algemene gegevens van de toepasser / eigenaar

Naam Recreatieschap Westfriesland
Postadres Postbus 20
1610AA Bovenkarspel
Telefoonnummer 0228565750
Faxnummer 0228565751
E-mailadres info@recreatieschapwestfriesland.nl

Contactpersoon

Naam De heer [REDACTED]
Telefoonnummer 0227501044
Mobielnummer [REDACTED]
E-mailadres [REDACTED]@recreatieschapwestfriesland.nl

2. Algemene gegevens van de toepasser / uitvoerder

Naam --
Postadres --
Telefoonnummer --
Faxnummer --
E-mailadres --

Contactpersoon

Naam --
Telefoonnummer --
Mobielnummer --
E-mailadres --

3. Beoogde toepassing bouwstoffen, grond of baggerspecie

Toegepast materiaal: Grond
Toepassingstype: Toepassing op natte bodem volgens generiek toetsingskader
Toepassingsgebied: --

4. Project details

Naam:	Vluchthaven Wijdenes
Startdatum:	13-4-2015
Einddatum:	24-4-2015

5. Toepassing details

Toe te passen partij

Startdatum:	13-04-2015
Afrondingsdatum:	24-04-2015
Materiaal hoeveelheid:	600 m ³

6. Adresgegevens van de toepassingslocatie

Adres:	Zuiderdijk Wijdenes
Postcode:	--
Plaats:	Wijdenes
X-coördinaat:	0
Y-coördinaat:	0
Omschrijving:	Recreatieterrein

Plattegrond

Bijgevoegde plattegronden:	Wijdenes 1.jpg
	Wijdenes 2.jpg
	Wijdenes 3.jpg

7. Gegevens van de locatie van herkomst

Grondbewerkingsinrichting:	--
Adres:	Zuiderdijk
Postcode:	--
Plaats:	Wijdenes
X-coördinaat:	--
Y-coördinaat:	--
Omschrijving:	Recreatieterrein

Plattegrond

8. Wie is bevoegd gezag voor de toepassing

Bevoegd Gezag Type:	Rijkswaterstaat
Bevoegd Gezag	
Naam:	Rijkswaterstaat West Nederland Noord
Afdeling:	--
Adres:	Postbus 2232
Postcode:	3500GE
Plaats:	Utrecht
Telefoonnummer:	023-5301301
Faxnummer:	023-5301302

9. Bodemfunctieklassering en bodemkwaliteitsklasse ter plaatse van de toepassing

Waterbodemfunctieklassering:	Voldoet aan de achtergrondwaarden (AW 2000)
-------------------------------------	---

10. Milieuhygiënische verklaringen

Milieuhygiënische verklaringen:	Verklaring op basis van bodemonderzoek
Naam erkende uitvoerende instantie	Van Dijk Geo- en Milieutechniek B.V.
Rapportnummer	Zie bijlage
	--
Milieuhygiënische verklaringen:	Verkennd Waterbodemonderzoek Wijdenes Geo en Milieutechniek 750418.pdf Brief baggeren Vluchthaven Wijdenes.pdf de Vries en van de Wiel, situatieschets.pdf
Kwaliteitgegevens bestand:	--

11. Fysische gegevens van de toe te passen grond of baggerspecie

Lutum-fractie:	--
Organische stof gehalte:	--
% Bodemvreemd materiaal (Afval):	--

% Bodemvreemd materiaal (Puin): --

12. Status (Bevoegd Gezag)

Kenmerk Melder: 12 maart 2015, Grootebroek

Opmerking melder:

--

Kenmerk bevoegd gezag: --

Naam behandelaar: --

Opmerking bevoegd gezag: --

Indicatie 'Volledig': Onbekend

Indicatie 'Goedgekeurd': Onbekend

Indicatie 'Ingetrokken door melder': Onbekend

Indicatie 'Partij is toegepast': Onbekend

Indicatie 'Administratief afgehandeld': Onbekend

Indicatie 'Toezicht houden in het veld': Onbekend

Indicatie 'Toezicht gehouden in het veld': Onbekend

Indicatie 'Bruikbaar voor bodemkwaliteitskaart': Onbekend

Melding besluit bodemkwaliteit

Meldingnummer: 286463.0
Melding gedaan op: 02-04-2015
Melding type: Toepassing partij
Melding gedaan door: Groba Grondbeheer
[REDACTED]
0881262930
handel@grobagrond.nl

Status: Verzonden

1. Algemene gegevens van de toepasser / eigenaar

Naam De Vries en van de Wiel bv
Postadres Harmenkaag 9
1741LA Schagen
Telefoonnummer 0224211211
Faxnummer 0224211299
E-mailadres info.vw@deme-group.com

Contactpersoon

Naam De heer [REDACTED]
Telefoonnummer 0224211211
Mobielnummer [REDACTED]
E-mailadres [REDACTED]@deme-group.com

2. Algemene gegevens van de toepasser / uitvoerder

Naam Groba grondhandel bv
Postadres Vrijheidweg 45
1521RP Wormerveer
Telefoonnummer 075-6405215
Faxnummer 0842235728
E-mailadres handel@grobagrond.nl

Contactpersoon

Naam De heer [REDACTED]
Telefoonnummer 0881262930
Mobielnummer [REDACTED]
E-mailadres handel@grobagrond.nl

3. Beoogde toepassing bouwstoffen, grond of baggerspecie

Toegepast materiaal: Baggerspecie
Toepassingstype: Toepassing in grootschalige bodemtoepassing
GBT Kern of Leeftlaag: Kern
Toepassingsgebied: In / op de waterbodem in aëroob milieu

4. Project details

Naam:	VAL 6
Startdatum:	12-9-2013
Einddatum:	31-12-2015

5. Toepassing details

Toe te passen partij

Startdatum:	09-04-2015
Afrondingsdatum:	28-08-2015
Materiaal hoeveelheid:	3000 m ³

Toepassing

Laagdikte (m):	--
Laagdikte volume (m³):	--
Laagdikte beschrijving:	--
Leeflaag dikte (m):	--
Leeflaag volume (m³):	--
Leeflaag beschrijving:	--

Rapport

Naam organisatie die rapport geschreven heeft:	--
Rapportnummer:	--

6. Adresgegevens van de toepassingslocatie

Adres:	--
Postcode:	--
Plaats:	Lemmer
X-coördinaat:	172500
Y-coördinaat:	538150
Omschrijving:	Vak A3

Plattegrond

7. Gegevens van de locatie van herkomst

Grondbewerkingsinrichting:	--
Adres:	--
Postcode:	--
Plaats:	Lemmer - Urk
X-coördinaat:	--
Y-coördinaat:	--
Omschrijving:	vrijkomende grond bij de windturbines. Verschillende x,y coördinaten. Zie bijlage voor correcte weergave

Plattegrond

8. Wie is bevoegd gezag voor de toepassing

Bevoegd Gezag Type:	Rijkswaterstaat
Bevoegd Gezag	
Naam:	Rijkswaterstaat IJsselmeergebied
Afdeling:	--
Adres:	Postbus 600
Postcode:	8200AP
Plaats:	LELYSTAD
Telefoonnummer:	0320-299002
Faxnummer:	0320-234300

9. Milieuhygiënische verklaringen

Milieuhygiënische verklaringen:	--
Milieuhygiënische verklaring:	--
Kwaliteitgegevens bestand:	--

10. Fysische gegevens van de toe te passen grond of baggerspecie

Lutum-fractie:	--
Organische stof gehalte:	--

% Bodemvreemd materiaal (Afval): --
% Bodemvreemd materiaal (Puin): --

11. Status (Bevoegd Gezag)

Kenmerk Melder: GR2013055/WP

Opmerking melder:

Gebiedseigen waterbodem t.h.v. toepassingslocatie.

Kenmerk bevoegd gezag: --

Naam behandelaar: --

Opmerking bevoegd gezag: --

Indicatie 'Volledig': Onbekend

Indicatie 'Goedgekeurd': Onbekend

Indicatie 'Ingetrokken door melder': Onbekend

Indicatie 'Partij is toegepast': Onbekend

Indicatie 'Administratief afgehandeld': Onbekend

Indicatie 'Toezicht houden in het veld': Onbekend

Indicatie 'Toezicht gehouden in het veld': Onbekend

Indicatie 'Bruikbaar voor bodemkwaliteitskaart': Onbekend

Melding besluit bodemkwaliteit

Meldingnummer: 301007.0
Melding gedaan op: 22-05-2015
Melding type: Toepassing partij
Melding gedaan door: De Vries & van de Wiel
██████████
0224 211 211
info@vw-deme.nl

Status: Verzonden

1. Algemene gegevens van de toepasser / eigenaar

Naam de Vries & van de Wiel
Postadres Harmenkaag 9
1741LA Schagen
Telefoonnummer 0224211211
Faxnummer 0224211299
E-mailadres info.vw@deme-group.com

Contactpersoon

Naam De heer [REDACTED]
Telefoonnummer 0224211211
Mobielnummer [REDACTED]
E-mailadres [REDACTED]@deme-group.com

2. Algemene gegevens van de toepasser / uitvoerder

Naam de Vries & van de Wiel
Postadres Harmenkaag 9
1741LA Schagen
Telefoonnummer 0224211211
Faxnummer 0224211299
E-mailadres info.vw@deme-group.com

Contactpersoon

Naam De heer [REDACTED]
Telefoonnummer 0224211211
Mobielnummer [REDACTED]
E-mailadres [REDACTED]@deme-group.com

3. Beoogde toepassing bouwstoffen, grond of baggerspecie

Toegepast materiaal: Baggerspecie
Toepassingstype: Toepassing in grootschalige bodemtoepassing
GBT Kern of Leeftlaag: Kern
Toepassingsgebied: In / op de waterbodem in anaëroob milieu

4. Project details

Naam:	4850-31 Aanvullen VAL 6
Startdatum:	1-6-2015
Einddatum:	1-10-2015

5. Toepassing details

Toe te passen partij

Startdatum:	01-06-2015
Afrondingsdatum:	01-10-2015
Materiaal hoeveelheid:	30000 m ³

Toepassing

Laagdikte (m):	--
Laagdikte volume (m³):	--
Laagdikte beschrijving:	--
Leeflaag dikte (m):	--
Leeflaag volume (m³):	--
Leeflaag beschrijving:	--

Rapport

Naam organisatie die rapport geschreven heeft:	--
Rapportnummer:	--

6. Adresgegevens van de toepassingslocatie

Adres:	Vaargeul Amsterdam-Lemmer
Postcode:	--
Plaats:	Lemmer
X-coördinaat:	172613
Y-coördinaat:	538161
Omschrijving:	Aanvullen VAL 6

Plattegrond

7. Gegevens van de locatie van herkomst

Grondbewerkingsinrichting:	--
Adres:	--
Postcode:	--
Plaats:	Lemmer
X-coördinaat:	174500
Y-coördinaat:	539530
Omschrijving:	VAL 6, nieuwe afmeervoorziening iov. provincie Friesland.

Plattegrond

8. Wie is bevoegd gezag voor de toepassing

Bevoegd Gezag Type:	Rijkswaterstaat
Bevoegd Gezag	
Naam:	Rijkswaterstaat IJsselmeergebied
Afdeling:	--
Adres:	Postbus 600
Postcode:	8200AP
Plaats:	LELYSTAD
Telefoonnummer:	0320-299002
Faxnummer:	0320-234300

9. Milieuhygiënische verklaringen

Milieuhygiënische verklaringen:	Verklaring op basis van bodemonderzoek
Naam erkende uitvoerende instantie	Wiertsema & Partners
Rapportnummer	VW-62125-1 dd. 24-3-2015
	--
Milieuhygiënische verklaringen:	overzicht stortvakken.pdf
Kwaliteitgegevens bestand:	--

10. Fysische gegevens van de toe te passen grond of baggerspecie

Lutum-fractie:	--
Organische stof gehalte:	--
% Bodemvreemd materiaal (Afval):	--
% Bodemvreemd materiaal (Puin):	--

11. Status (Bevoegd Gezag)

Kenmerk Melder: 485031 HJW/EWI

Opmerking melder:

Genoemd waterbodemonderzoek van Wiertsema & Partners met kenmerk VN-62125-1 dd. 24-3-2015 wordt separaat verzonden. Het bestand is te groot om bij deze melding toe te voegen.

Kenmerk bevoegd gezag:	--
Naam behandelaar:	--
Opmerking bevoegd gezag:	--
Indicatie 'Volledig':	Onbekend
Indicatie 'Goedgekeurd':	Onbekend
Indicatie 'Ingetrokken door melder':	Onbekend
Indicatie 'Partij is toegepast':	Onbekend
Indicatie 'Administratief afgehandeld':	Onbekend
Indicatie 'Toezicht houden in het veld':	Onbekend
Indicatie 'Toezicht gehouden in het veld':	Onbekend
Indicatie 'Bruikbaar voor bodemkwaliteitskaart':	Onbekend

Melding besluit bodemkwaliteit

Meldingnummer: 312021.0
Melding gedaan op: 04-06-2015
Melding type: Tijdelijke opslag
Melding gedaan door: boskalis bv
[REDACTED]
0102882800
grondstoffen@boskalis.com

Status: Verzonden

1. Algemene gegevens van de toepasser / eigenaar

Naam Boskalis BV
Postadres Waalhaven Oostzijde 85
3087BM Rotterdam
Telefoonnummer 0102882800
Faxnummer --
E-mailadres grondstoffen@boskalis.com

Contactpersoon

Naam De heer [REDACTED]
Telefoonnummer --
Mobielnummer --
E-mailadres Grondstoffen@boskalis.com

2. Algemene gegevens van de toepasser / uitvoerder

Naam Boskalis Nederland bv
Postadres Waalhaven oostzijde 85
3087BM Rotterdam
Telefoonnummer 0102888777
Faxnummer --
E-mailadres --

Contactpersoon

Naam De heer [REDACTED]
Telefoonnummer --
Mobielnummer --
E-mailadres Grondstoffen@boskalis.com

3. Beoogde toepassing bouwstoffen, grond of baggerspecie

Toegepast materiaal: Baggerspecie
Toepassingstype: Toepassing op natte bodem volgens generiek toetsingskader
Toepassingsgebied: --
Tijdelijke opslag: Ja, einddatum: 27-11-2015

Eindbestemming: Diverse locaties

4. Project details

Naam: VAL 10
Startdatum: 4-6-2015
Einddatum: 4-6-2020

5. Toepassing details

Toe te passen partij

Startdatum: 11-06-2015
Afrondingsdatum: 27-11-2015
Materiaal hoeveelheid: 50000 m³

6. Adresgegevens van de toepassingslocatie

Adres: Vaarweg Amsterdam Lemmer Deellocatie 10
Postcode: --
Plaats: IJsselmeer
X-coördinaat: 151100
Y-coördinaat: 500300
Omschrijving: Deze locatie betreft een zandwinlocatie (VAL 10) in het IJsselmeer.

Plattegrond

7. Gegevens van de locatie van herkomst

Grondbewerkingsinrichting: --
Adres: Ruimte voor de rivier
Postcode: --
Plaats: Deventer
X-coördinaat: --
Y-coördinaat: --
Omschrijving: --

Plattegrond

8. Wie is bevoegd gezag voor de toepassing

Bevoegd Gezag Type:	Rijkswaterstaat
Bevoegd Gezag	
Naam:	Rijkswaterstaat IJsselmeergebied
Afdeling:	--
Adres:	Postbus 600
Postcode:	8200AP
Plaats:	LELYSTAD
Telefoonnummer:	0320-299002
Faxnummer:	0320-234300

9. Milieuhygiënische verklaringen

Milieuhygiënische verklaringen:	Erkende kwaliteitsverklaring
Naam Producent	Eerland
Rapportnummer	9335
Erkeningsnummer	EC-SIK-35-095
Kwaliteitgegevens bestand:	--

10. Fysische gegevens van de toe te passen grond of baggerspecie

Lutum-fractie:	--
Organische stof gehalte:	--
% Bodemvreemd materiaal (Afval):	--
% Bodemvreemd materiaal (Puin):	--

11. Kwaliteitsgegevens van de toe te passen grond of baggerspecie

Lutum-Stof:	Gehalte:	Emissie:
--	--	--

12. Status (Bevoegd Gezag)

Kenmerk Melder: 04062015.RMEE

Opmerking melder:

Het betreft hier zand wat vrijkomt op het project Ruimte voor de rivier Deventer. Dit zand zal tijdelijk in depot worden genomen op het project VAL 10. Hiervandaan wordt het zand weer gewonnen en afgezet op de markt

Kenmerk bevoegd gezag: --

Naam behandelaar: --

Opmerking bevoegd gezag: --

Indicatie 'Volledig': Onbekend

Indicatie 'Goedgekeurd': Onbekend

Indicatie 'Ingetrokken door melder': Onbekend

Indicatie 'Partij is toegepast': Onbekend

Indicatie 'Administratief afgehandeld': Onbekend

Indicatie 'Toezicht houden in het veld': Onbekend

Indicatie 'Toezicht gehouden in het veld': Onbekend

Indicatie 'Bruikbaar voor bodemkwaliteitskaart': Onbekend

Melding besluit bodemkwaliteit

Meldingnummer: 315566.0
Melding gedaan op: 06-07-2015
Melding type: Werk schone grond
Melding gedaan door: De Vries & van de Wiel
[REDACTED]
0224 211 211
info@vw-deme.nl

Status: Verzonden

1. Algemene gegevens van de toepasser / eigenaar

Naam de Vries & van de Wiel
Postadres Toetsenbordweg 11
1033MZ Amsterdam
Telefoonnummer 0224211211
Faxnummer 0224211299
E-mailadres info.vw@deme-group.com

Contactpersoon

Naam De heer [REDACTED]
Telefoonnummer 0224211211
Mobielnummer [REDACTED]
E-mailadres [REDACTED]@deme-group.com

2. Project details

Naam: 5144, Zeewolde Kustzone Polderwijk
Startdatum: 13-7-2015
Einddatum: 31-8-2015

3. Adresgegevens van de toepassingslocatie

Adres: Wolderwijd
Postcode: --
Plaats: Zeewolde
X-coördinaat: 165542
Y-coördinaat: 484067
Omschrijving: Steel 1 en 2 tbv Tulpeiland.

Plattegrond

Bijgevoegde plattegronden: 12-8600-6033_ZA_Toetsing land- en waterbodem v2.4.pdf
12-8600-6033_ZB_Toetsing land- en waterbodem v2.4.pdf
12-8600-6033_ZC_Toetsing land- en waterbodem v2.4.pdf
12-8600-6033_ZD_Toetsing land- en waterbodem v2.4.pdf

494463_certificaat_v1.pdf
494469_certificaat_v1.pdf
Fysische gegevens zand Sluiseiland.pdf
KRD12-8600-6033-RAP-003a.pdf
KRD12-8600-6033-TEK-001a A3
STAAND.pdf

4. Wie is bevoegd gezag voor de toepassing

Bevoegd Gezag Type: Rijkswaterstaat
Bevoegd Gezag
Naam: Rijkswaterstaat IJsselmeergebied
Afdeling: --
Adres: Postbus 600
Postcode: 8200AP
Plaats: LELYSTAD
Telefoonnummer: 0320-299002
Faxnummer: 0320-234300

5. Status (Bevoegd Gezag)

Kenmerk Melder: 5144 DOG/EWI
Opmerking melder:
--
Kenmerk bevoegd gezag: --
Naam behandelaar: --
Opmerking bevoegd gezag: --
Indicatie 'Volledig': Onbekend
Indicatie 'Goedgekeurd': Onbekend
Indicatie 'Ingetrokken door melder': Onbekend
Indicatie 'Partij is toegepast': Onbekend
Indicatie 'Administratief afgehandeld': Onbekend
Indicatie 'Toezicht houden in het veld': Onbekend
Indicatie 'Toezicht gehouden in het veld': Onbekend
Indicatie 'Bruikbaar voor bodemkwaliteitskaart': Onbekend

Melding besluit bodemkwaliteit

Meldingnummer: 315832.0
Melding gedaan op: 08-07-2015
Melding type: Werk schone grond
Melding gedaan door: C.M.Baars & Zn. bv

0183-358999
info@baars.nl

Status: Verzonden

1. Algemene gegevens van de toepasser / eigenaar

Naam C.M.Baars &Zn bv

Postadres Zijlkade 20 a
4243JE Nieuwland

Telefoonnummer 0183358999

Faxnummer --

E-mailadres --

Contactpersoon

Naam De heer [REDACTED]

Telefoonnummer 085-4841607

Mobielnummer [REDACTED]

E-mailadres [REDACTED]@baars.nl

2. Project details

Naam: Dijkverbetering Arkemheense Zeedijk en Oostdijk

Startdatum: 14-7-2015

Einddatum: 30-10-2015

3. Adresgegevens van de toepassingslocatie

Adres:	Arkemheense Zeedijk
Postcode:	--
Plaats:	Nijkerk
X-coördinaat:	156861
Y-coördinaat:	473045
Omschrijving:	toepassing klei als afdeklaag op stortsteen en op- en afritten (buitendijks)

Plattegrond

Plattegrond:



4. Wie is bevoegd gezag voor de toepassing

Bevoegd Gezag Type: Rijkswaterstaat

Bevoegd Gezag

Naam: Rijkswaterstaat IJsselmeergebied

Afdeling: --

Adres: Postbus 600

Postcode: 8200AP

Plaats: LELYSTAD

Telefoonnummer: 0320-299002

Faxnummer: 0320-234300

5. Status (Bevoegd Gezag)

Kenmerk Melder: 14079 klei E2 Lent

Opmerking melder:

Aanvoer te Nijkerk vanaf 15 juli 2015. ca. 2000 m3

Aanvoer te Bunschoten medio september 2015. ca. 2500 m3

Kenmerk bevoegd gezag: --

Naam behandelaar: --

Opmerking bevoegd gezag: --

Indicatie 'Volledig': Onbekend

Indicatie 'Goedgekeurd': Onbekend

Indicatie 'Ingetrokken door melder': Onbekend

Indicatie 'Partij is toegepast': Onbekend

Indicatie 'Administratief afgehandeld': Onbekend

Indicatie 'Toezicht houden in het veld': Onbekend

Indicatie 'Toezicht gehouden in het veld': Onbekend

Indicatie 'Bruikbaar voor bodemkwaliteitskaart': Onbekend

Melding besluit bodemkwaliteit

Meldingnummer: 316054.0
Melding gedaan op: 09-07-2015
Melding type: Werk schone grond
Melding gedaan door: GMB Civiel B.V.

0488 44 94 49
info@gmb.eu
Status: Verzonden

1. Algemene gegevens van de toepasser / eigenaar

Naam Combinatie GMB Civiel B.V. - Oldenkamp
B.V.

Postadres Dalwagenseweg 51
4043MT Opheusden

Telefoonnummer 0488 44 94 49

Faxnummer --

E-mailadres ██████████@gmb.eu

Contactpersoon

Naam Dhr. ██████████

Telefoonnummer ██████████

Mobielnummer ██████████

E-mailadres ██████████@gmb.eu

2. Project details

Naam: Dijkverbetering Arkemheense Zeedijk en
Oostdijk

Startdatum: 10-4-2015

Einddatum: 31-12-2015

3. Adresgegevens van de toepassingslocatie

Adres: --
Postcode: --
Plaats: Bunschoten
X-coördinaat: 156041
Y-coördinaat: 473223
Omschrijving: Toepassing van in totaal circa 4.000 ton grond/baggerspecie in de voeroever, zie bijgevoegde tekening.

Plattegrond

Bijgevoegde plattegronden: 12220201-305_BT_SIT
Vak5_DEF_140328.pdf
pdf rapportage P2015-0763.pdf
pdf rapportage P2015-0765.pdf

Plattegrond:

4. Wie is bevoegd gezag voor de toepassing

Bevoegd Gezag Type: Rijkswaterstaat

Bevoegd Gezag

Naam: Rijkswaterstaat IJsselmeergebied
Afdeling: --
Adres: Postbus 600
Postcode: 8200AP
Plaats: LELYSTAD
Telefoonnummer: 0320-299002
Faxnummer: 0320-234300

5. Status (Bevoegd Gezag)

Kenmerk Melder: C016-035-0

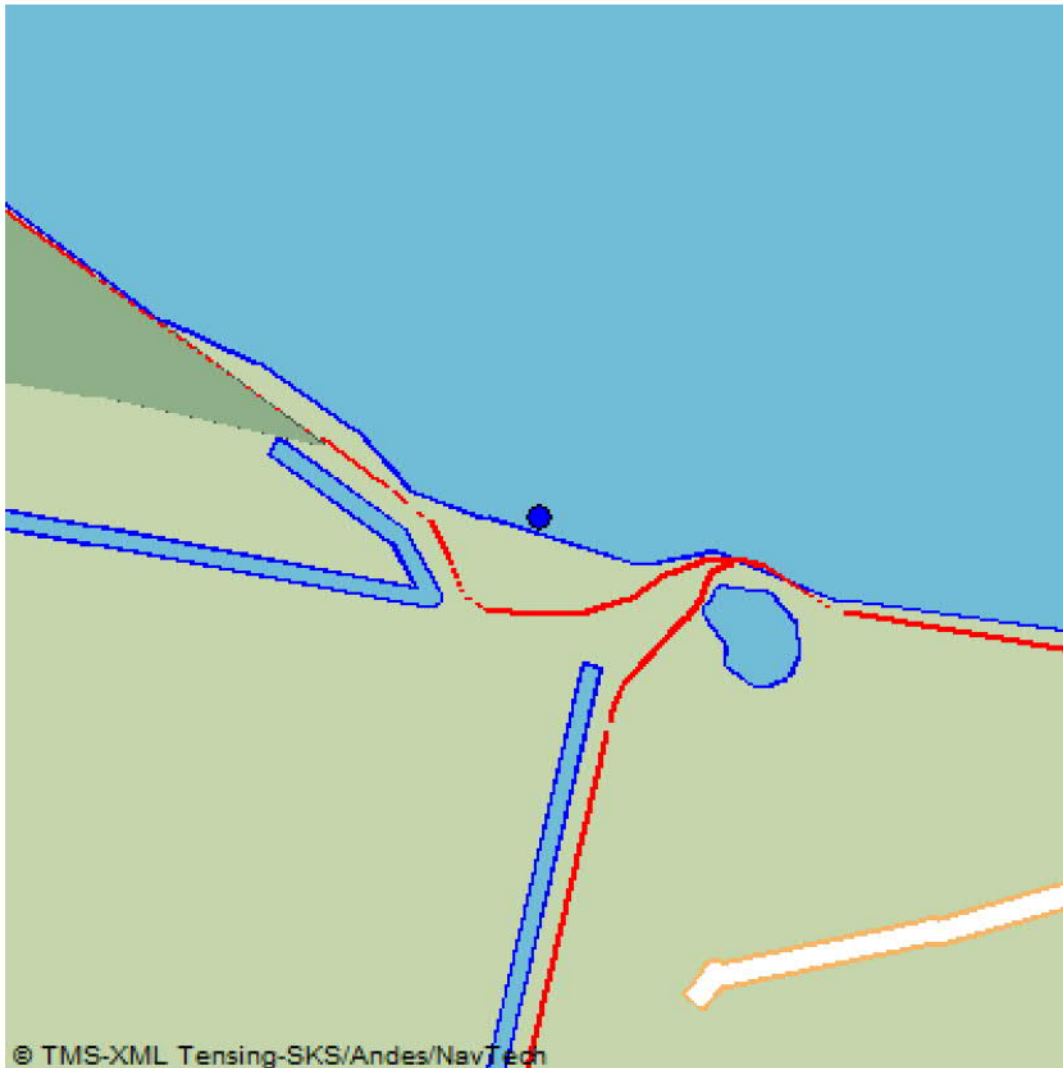
Opmerking melder:

--

Kenmerk bevoegd gezag: --

Naam behandelaar: --

Opmerking bevoegd gezag: --



Indicatie 'Volledig':	Onbekend
Indicatie 'Goedgekeurd':	Onbekend
Indicatie 'Ingetrokken door melder':	Onbekend
Indicatie 'Partij is toegepast':	Onbekend
Indicatie 'Administratief afgehandeld':	Onbekend
Indicatie 'Toezicht houden in het veld':	Onbekend
Indicatie 'Toezicht gehouden in het veld':	Onbekend
Indicatie 'Bruikbaar voor bodemkwaliteitskaart':	Onbekend

Melding besluit bodemkwaliteit

Meldingnummer: 316181.0
Melding gedaan op: 10-07-2015
Melding type: Werk schone grond
Melding gedaan door: GMB Civiel B.V.

0488 44 94 49
info@gmb.eu
Status: Verzonden

1. Algemene gegevens van de toepasser / eigenaar

Naam Combinatie GMB Civiel B.V. - Oldenkamp
B.V.

Postadres Dalwagenseweg 51
4043MT Opheusden

Telefoonnummer 0488 44 94 49

Faxnummer --

E-mailadres [REDACTED]@gmb.eu

Contactpersoon

Naam De heer [REDACTED]

Telefoonnummer 0488 44 94 49

Mobielnummer [REDACTED]

E-mailadres [REDACTED]@gmb.eu

2. Project details

Naam: Dijkverbetering Arkemheense Zeedijk en
Oostdijk

Startdatum: 14-7-2015

Einddatum: 31-12-2015

3. Adresgegevens van de toepassingslocatie

Adres:	--
Postcode:	--
Plaats:	Nijkerk
X-coördinaat:	156853
Y-coördinaat:	473065
Omschrijving:	Toepassing van circa 1.500 ton veen in de vooroever, zie bijgevoegde tekeningen (gelegen tussen dwp 90 en 95).

Plattegrond

Bijgevoegde plattegronden:	12220201-303_BT_SIT Vak3_DEF_140328.pdf 12220201-304_BT_SIT Vak4_DEF_140328.pdf partijkeuring depot veen Maatweg P2015-0351.pdf
-----------------------------------	---

Plattegrond:

4. Wie is bevoegd gezag voor de toepassing

Bevoegd Gezag Type:	Rijkswaterstaat
----------------------------	-----------------

Bevoegd Gezag

Naam:	Rijkswaterstaat IJsselmeergebied
Afdeling:	--
Adres:	Postbus 600
Postcode:	8200AP
Plaats:	LELYSTAD
Telefoonnummer:	0320-299002
Faxnummer:	0320-234300

5. Status (Bevoegd Gezag)

Kenmerk Melder:	C016-035-0
------------------------	------------

Opmerking melder:

--

Kenmerk bevoegd gezag:	--
-------------------------------	----



Naam behandelaar:	--
Opmerking bevoegd gezag:	--
Indicatie 'Volledig':	Onbekend
Indicatie 'Goedgekeurd':	Onbekend
Indicatie 'Ingetrokken door melder':	Onbekend
Indicatie 'Partij is toegepast':	Onbekend
Indicatie 'Administratief afgehandeld':	Onbekend
Indicatie 'Toezicht houden in het veld':	Onbekend
Indicatie 'Toezicht gehouden in het veld':	Onbekend
Indicatie 'Bruikbaar voor bodemkwaliteitskaart':	Onbekend

Melding besluit bodemkwaliteit

Meldingnummer: 327323.0
Melding gedaan op: 23-07-2015
Melding type: Werk schone grond
Melding gedaan door: GMB Civiel B.V.
[REDACTED]
0488 44 94 49
info@gmb.eu

Status: Verzonden

1. Algemene gegevens van de toepasser / eigenaar

Naam Combinatie GMB Civiel B.V. - Oldenkamp
B.V.

Postadres Dalwagenseweg 51
4043MT Opheusden

Telefoonnummer 0488 44 94 49

Faxnummer --

E-mailadres [redacted]@gmb.eu

Contactpersoon

Naam De heer [redacted]

Telefoonnummer 0488 44 94 49

Mobielnummer [redacted]

E-mailadres [redacted]@gmb.eu

2. Project details

Naam: Dijkverbetering Arkemheense Zeedijk en
Oostdijk

Startdatum: 10-8-2015

Einddatum: 31-12-2015

3. Adresgegevens van de toepassingslocatie

Adres:	--
Postcode:	--
Plaats:	Nijkerk
X-coördinaat:	156857
Y-coördinaat:	473061
Omschrijving:	Toepassing van circa 1.500 ton grond in een 3-tal vooroevers, zie bijgevoegde tekening. De exacte start- en einddatum zijn nog niet bekend. De grond zal toegepast worden binnen de genoemde start- en einddatum.

Plattegrond

Bijgevoegde plattegronden:	Overzicht vooroevers - Dijkverbetering Arkemheense Zeedijk en Oostdijk.pdf Certicon - Partijkeuring depot grond Maatweg P2015-0349.pdf
-----------------------------------	---

Plattegrond:

4. Wie is bevoegd gezag voor de toepassing

Bevoegd Gezag Type:	Rijkswaterstaat
Bevoegd Gezag	
Naam:	Rijkswaterstaat IJsselmeergebied
Afdeling:	--
Adres:	Postbus 600
Postcode:	8200AP
Plaats:	LELYSTAD
Telefoonnummer:	0320-299002
Faxnummer:	0320-234300

5. Status (Bevoegd Gezag)

Kenmerk Melder:	C016-035-0
Opmerking melder:	Partijkeuring Certicon P2015-0349
Kenmerk bevoegd gezag:	--



Naam behandelaar:	--
Opmerking bevoegd gezag:	--
Indicatie 'Volledig':	Onbekend
Indicatie 'Goedgekeurd':	Onbekend
Indicatie 'Ingetrokken door melder':	Onbekend
Indicatie 'Partij is toegepast':	Onbekend
Indicatie 'Administratief afgehandeld':	Onbekend
Indicatie 'Toezicht houden in het veld':	Onbekend
Indicatie 'Toezicht gehouden in het veld':	Onbekend
Indicatie 'Bruikbaar voor bodemkwaliteitskaart':	Onbekend

Melding besluit bodemkwaliteit

Meldingnummer: 327328.0
Melding gedaan op: 23-07-2015
Melding type: Werk schone grond
Melding gedaan door: GMB Civiel B.V.

0488 44 94 49
info@gmb.eu
Status: Verzonden

1. Algemene gegevens van de toepasser / eigenaar

Naam Combinatie GMB Civiel B.V. - Oldenkamp
B.V.

Postadres Dalwagenseweg 51
4043MT Opheusden

Telefoonnummer 0488 44 94 49

Faxnummer --

E-mailadres [REDACTED]@gmb.eu

Contactpersoon

Naam De heer [REDACTED]

Telefoonnummer 0488 44 94 49

Mobielnummer [REDACTED]

E-mailadres [REDACTED]@gmb.eu

2. Project details

Naam: Dijkverbetering Arkemheense Zeedijk en
Oostdijk

Startdatum: 10-8-2015

Einddatum: 31-12-2015

3. Adresgegevens van de toepassingslocatie

Adres:	--
Postcode:	--
Plaats:	Nijkerk
X-coördinaat:	156833
Y-coördinaat:	473105
Omschrijving:	Toepassing van circa 6.700 ton grond in een 3-tal vooroevers, zie bijgevoegde tekening. De exacte start- en einddatum zijn nog niet bekend. De grond zal toegepast worden binnen de genoemde start- en einddatum.

Plattegrond

Bijgevoegde plattegronden:	Overzicht vooroevers - Dijkverbetering Arkemheense Zeedijk en Oostdijk.pdf Certicon - Partijkeuring hoofddepot grond Maatweg P2015-0350.pdf
-----------------------------------	--

Plattegrond:

4. Wie is bevoegd gezag voor de toepassing

Bevoegd Gezag Type:	Rijkswaterstaat
Bevoegd Gezag	
Naam:	Rijkswaterstaat IJsselmeergebied
Afdeling:	--
Adres:	Postbus 600
Postcode:	8200AP
Plaats:	LELYSTAD
Telefoonnummer:	0320-299002
Faxnummer:	0320-234300

5. Status (Bevoegd Gezag)

Kenmerk Melder:	C016-035-0
Opmerking melder:	Partijkeuring Certicon P2015-0350
Kenmerk bevoegd gezag:	--



Naam behandelaar:	--
Opmerking bevoegd gezag:	--
Indicatie 'Volledig':	Onbekend
Indicatie 'Goedgekeurd':	Onbekend
Indicatie 'Ingetrokken door melder':	Onbekend
Indicatie 'Partij is toegepast':	Onbekend
Indicatie 'Administratief afgehandeld':	Onbekend
Indicatie 'Toezicht houden in het veld':	Onbekend
Indicatie 'Toezicht gehouden in het veld':	Onbekend
Indicatie 'Bruikbaar voor bodemkwaliteitskaart':	Onbekend

Melding besluit bodemkwaliteit

Meldingnummer: 327332.0
Melding gedaan op: 23-07-2015
Melding type: Werk schone grond
Melding gedaan door: GMB Civiel B.V.
[REDACTED]
0488 44 94 49
info@gmb.eu

Status: Verzonden

1. Algemene gegevens van de toepasser / eigenaar

Naam Combinatie GMB Civiel B.V. - Oldenkamp B.V.
Postadres Dalwagenseweg 51
4043MT Opheusden
Telefoonnummer 0488 44 94 49
Faxnummer --
E-mailadres [REDACTED]@gmb.eu

Contactpersoon

Naam De heer [REDACTED]
Telefoonnummer 0488 44 94 49
Mobielnummer [REDACTED]
E-mailadres [REDACTED]@gmb.eu

2. Project details

Naam: Dijkverbetering Arkemheense Zeedijk en Oostdijk
Startdatum: 10-8-2015
Einddatum: 31-12-2015

3. Adresgegevens van de toepassingslocatie

Adres:	--
Postcode:	--
Plaats:	Nijkerk
X-coördinaat:	156825
Y-coördinaat:	473097
Omschrijving:	Toepassing van circa 4.100 ton grond in een 3-tal vooroevers, zie bijgevoegde tekening. De exacte start- en einddatum zijn nog niet bekend. De grond zal toegepast worden binnen de genoemde start- en einddatum.

Plattegrond

Bijgevoegde plattegronden:	Overzicht vooroevers - Dijkverbetering Arkemheense Zeedijk en Oostdijk.pdf Certicon - Partijkeuring depot vak L P2014-1245.pdf
-----------------------------------	--

Plattegrond:

4. Wie is bevoegd gezag voor de toepassing

Bevoegd Gezag Type:	Rijkswaterstaat
Bevoegd Gezag	
Naam:	Rijkswaterstaat IJsselmeergebied
Afdeling:	--
Adres:	Postbus 600
Postcode:	8200AP
Plaats:	LELYSTAD
Telefoonnummer:	0320-299002
Faxnummer:	0320-234300

5. Status (Bevoegd Gezag)

Kenmerk Melder:	C016-035-0
Opmerking melder:	Partijkeuring Certicon P2014-1245
Kenmerk bevoegd gezag:	--



Naam behandelaar:	--
Opmerking bevoegd gezag:	--
Indicatie 'Volledig':	Onbekend
Indicatie 'Goedgekeurd':	Onbekend
Indicatie 'Ingetrokken door melder':	Onbekend
Indicatie 'Partij is toegepast':	Onbekend
Indicatie 'Administratief afgehandeld':	Onbekend
Indicatie 'Toezicht houden in het veld':	Onbekend
Indicatie 'Toezicht gehouden in het veld':	Onbekend
Indicatie 'Bruikbaar voor bodemkwaliteitskaart':	Onbekend

Melding besluit bodemkwaliteit

Meldingnummer: 327355.0
Melding gedaan op: 23-07-2015
Melding type: Werk schone grond
Melding gedaan door: GMB Civiel B.V.

0488 44 94 49
info@gmb.eu
Status: Verzonden

1. Algemene gegevens van de toepasser / eigenaar

Naam Combinatie GMB Civiel B.V. - Oldenkamp B.V.
Postadres Dalwagenseweg 51
4043MT Opheusden
Telefoonnummer 0488 44 94 49
Faxnummer --
E-mailadres [REDACTED]@gmb.eu

Contactpersoon

Naam De heer [REDACTED]
Telefoonnummer 0488 44 94 49
Mobielnummer [REDACTED]
E-mailadres [REDACTED]@gmb.eu

2. Project details

Naam: Dijkverbetering Arkemheense Zeedijk en Oostdijk
Startdatum: 10-8-2015
Einddatum: 31-12-2015

3. Adresgegevens van de toepassingslocatie

Adres:	--
Postcode:	--
Plaats:	Nijkerk
X-coördinaat:	156829
Y-coördinaat:	473083
Omschrijving:	<p>Toepassing van circa 8.450 m³ grond in een 3-tal vooroevers, zie bijgevoegde tekening. De grond komt vrij bij het ontgraven van het kielspit in het kader van het project "Dijkverbetering Arkemheense Zeedijk en Oostdijk". Het betreft de grond afkomstig uit kadevak 3 (dwp 88,7 - 92,5), kadevak 4 (dwp 92,5 - 100,1), kadevak 5 (dwp 100 - 104) en kadevak 6 (dwp 108,6 - 115,7). De grond is onderzocht, de rapportage van het bodemonderzoek (Witteveen+Bos, Verkennend (water) bodemonderzoek dijkverbetering zuidelijke randmeren, LEU36-8-008) is bijgevoegd. Het betreft de (sub)dijktrajecten 2B (Arkemheense Zeedijk) en 3A (Oostdijk). De grond voldoet aan de eisen voor schone grond (klasse achtergrondwaarde) en is vrij toepasbaar.</p>

Plattegrond

Bijgevoegde plattegronden:	<p>Overzicht vooroevers - Dijkverbetering Arkemheense Zeedijk en Oostdijk.pdf LEU36-8_008-rapd-VO zuidelijke randmeren_def.pdf</p>
-----------------------------------	--

Plattegrond:

4. Wie is bevoegd gezag voor de toepassing

Bevoegd Gezag Type:	Rijkswaterstaat
Bevoegd Gezag	
Naam:	Rijkswaterstaat IJsselmeergebied
Afdeling:	--
Adres:	Postbus 600
Postcode:	8200AP



Plaats: LELYSTAD
Telefoonnummer: 0320-299002
Faxnummer: 0320-234300

5. Status (Bevoegd Gezag)

Kenmerk Melder: C016-035-0

Opmerking melder:

Betreft grond vrijgekomen bij het ontgraven het kielspit in de vakken 3, 4, 5 (gedeeltelijk) en 6.

Kenmerk bevoegd gezag: --
Naam behandelaar: --
Opmerking bevoegd gezag: --
Indicatie 'Volledig': Onbekend
Indicatie 'Goedgekeurd': Onbekend
Indicatie 'Ingetrokken door melder': Onbekend
Indicatie 'Partij is toegepast': Onbekend

Indicatie 'Administratief afgehandeld': Onbekend

Indicatie 'Toezicht houden in het veld': Onbekend

Indicatie 'Toezicht gehouden in het veld': Onbekend

Indicatie 'Bruikbaar voor bodemkwaliteitskaart': Onbekend

Melding besluit bodemkwaliteit

Meldingnummer: 327386.0
Melding gedaan op: 23-07-2015
Melding type: Werk schone grond
Melding gedaan door: GMB Civiel B.V.

0488 44 94 49
info@gmb.eu
Status: Verzonden

1. Algemene gegevens van de toepasser / eigenaar

Naam Combinatie GMB Civiel B.V. - Oldenkamp
B.V.

Postadres Dalwagenseweg 51
4043MT Opheusden

Telefoonnummer 0488 44 94 49

Faxnummer --

E-mailadres [REDACTED]@gmb.eu

Contactpersoon

Naam De heer [REDACTED]

Telefoonnummer 0488 44 94 49

Mobielnummer [REDACTED]

E-mailadres [REDACTED]@gmb.eu

2. Project details

Naam: Dijkverbetering Arkemheense Zeedijk en
Oostdijk

Startdatum: 17-8-2015

Einddatum: 31-12-2015

3. Adresgegevens van de toepassingslocatie

Adres:	--
Postcode:	--
Plaats:	Nijkerk
X-coördinaat:	156851
Y-coördinaat:	473083
Omschrijving:	Toepassing van circa 2.000 m3 grond/baggerspecie in de vooroevers ter hoogte van Nekkeveld (meest oostelijke vooroever), zie bijgevoegde tekening. De grond/baggerspecie is afkomstig van binnendijkse ontgravingen uit vak 1 en vak 2 welke zijn gelegen binnen het projectgebied. De grond is onderzocht en de rapportages zijn bijgevoegd. De grond voldoet aan de eisen voor schone grond (klasse achtergrondwaarde).

Plattegrond

Bijgevoegde plattegronden:	Overzicht vooroevers - Dijkverbetering Arkemheense Zeedijk en Oostdijk.pdf Vak 1 - Certificaat_12163947.pdf Vak 1 - Toetsing P2015-1138.pdf Vak 2 (depot 1) - Certificaat_12163938.pdf Vak 2 (depot 1) - Toetsing P2015-1137.pdf Vak 2 (depot 2) - Certificaat_12163952.pdf Vak 2 (depot 2) - Toetsing P2015-1152.pdf
-----------------------------------	---

Plattegrond:

4. Wie is bevoegd gezag voor de toepassing

Bevoegd Gezag Type:	Rijkswaterstaat
Bevoegd Gezag	
Naam:	Rijkswaterstaat IJsselmeergebied
Afdeling:	--
Adres:	Postbus 600
Postcode:	8200AP
Plaats:	LELYSTAD



Telefoonnummer: 0320-299002

Faxnummer: 0320-234300

5. Status (Bevoegd Gezag)

Kenmerk Melder: C016-035-0

Opmerking melder:

Betreft vrijgekomen grond/baggerspecie binnendijks vak 1 (post 221110) en 2 (post 221310, 221340 en 221350).

Kenmerk bevoegd gezag: --

Naam behandelaar: --

Opmerking bevoegd gezag: --

Indicatie 'Volledig': Onbekend

Indicatie 'Goedgekeurd': Onbekend

Indicatie 'Ingetrokken door melder': Onbekend

Indicatie 'Partij is toegepast': Onbekend

Indicatie 'Administratief afgehandeld': Onbekend

Indicatie 'Toezicht houden in het veld': Onbekend

Indicatie 'Toezicht gehouden in het veld': Onbekend

Indicatie 'Bruikbaar voor bodemkwaliteitskaart': Onbekend

Melding besluit bodemkwaliteit

Meldingnummer: 327429.0
Melding gedaan op: 24-07-2015
Melding type: Werk schone grond
Melding gedaan door: C.M.Baars & Zn. bv
[REDACTED]
0183-358999
info@baars.nl

Status: Verzonden

1. Algemene gegevens van de toepasser / eigenaar

Naam C.M.Baars &Zn bv

Postadres Zijlkade 20 a
4243JE Nieuwland

Telefoonnummer 0183358999

Faxnummer --

E-mailadres --

Contactpersoon

Naam De heer [REDACTED]

Telefoonnummer 085-4841607

Mobielnummer [REDACTED]

E-mailadres [REDACTED]@baars.nl

2. Project details

Naam: Dijkverbetering Arkemheense Zeedijk en Oostdijk

Startdatum: 10-8-2015

Einddatum: 18-12-2015

3. Adresgegevens van de toepassingslocatie

Adres:	zeedijk
Postcode:	--
Plaats:	Nijkerk
X-coördinaat:	156647
Y-coördinaat:	473145
Omschrijving:	Toepassen klei erosieklasse 3 als afdeklaag op stortsteen, in vak 3 en 4. Ca. 4.000m3. Vanaf 10 augustus 2015. Traject is ca. 1.000 m lang

Plattegrond

Bijgevoegde plattegronden:	01 Overz. Grond Z150047 - Katerveer.pdf 01 Z150047 Rapport P2015-0112 en P2015-0113.pdf Rapportage1715-0474-000R01 depot Katerveer.pdf 12220201-303_BT_SIT Vak3_DEF_140328.pdf 12220201-304_BT_SIT Vak4_DEF_140328.pdf 12220201-309_BT_DWP 89-92 Vak3_DEF_140328.pdf
-----------------------------------	--

Plattegrond:

4. Wie is bevoegd gezag voor de toepassing

Bevoegd Gezag Type:	Rijkswaterstaat
Bevoegd Gezag	
Naam:	Rijkswaterstaat IJsselmeergebied
Afdeling:	--
Adres:	Postbus 600
Postcode:	8200AP
Plaats:	LELYSTAD
Telefoonnummer:	0320-299002
Faxnummer:	0320-234300



5. Status (Bevoegd Gezag)

Kenmerk Melder: 14079 klei E3 Katerveer

Opmerking melder:

--

Kenmerk bevoegd gezag: --

Naam behandelaar: --

Opmerking bevoegd gezag: --

Indicatie 'Volledig': Onbekend

Indicatie 'Goedgekeurd': Onbekend

Indicatie 'Ingetrokken door melder': Onbekend

Indicatie 'Partij is toegepast': Onbekend

Indicatie 'Administratief afgehandeld': Onbekend

Indicatie 'Toezicht houden in het veld': Onbekend

Indicatie 'Toezicht gehouden in het veld': Onbekend

Indicatie 'Bruikbaar voor bodemkwaliteitskaart': Onbekend

Melding besluit bodemkwaliteit

Meldingnummer: 327437.0
Melding gedaan op: 24-07-2015
Melding type: Werk schone grond
Melding gedaan door: C.M.Baars & Zn. bv
[REDACTED]
0183-358999
info@baars.nl

Status: Verzonden

1. Algemene gegevens van de toepasser / eigenaar

Naam C.M.Baars &Zn bv
Postadres Zijlkade 20 a
4243JE Nieuwland
Telefoonnummer 0183358999
Faxnummer --
E-mailadres --

Contactpersoon

Naam De heer [REDACTED]
Telefoonnummer 085-4841607
Mobielnummer [REDACTED]
E-mailadres [REDACTED]@baars.nl

2. Project details

Naam: Dijkverbetering Arkemheense Zeedijk en Oostdijk
Startdatum: 10-8-2015
Einddatum: 18-12-2015

3. Adresgegevens van de toepassingslocatie

Adres:	zeedijk
Postcode:	--
Plaats:	Nijkerk
X-coördinaat:	157997
Y-coördinaat:	473597
Omschrijving:	Toepassen klei als afdeklaag op stortsteen buitendijks. Ca. 2.500m3 in vak 2 en 4. Traject is ca. 1.000m lang. Vanaf 10 augustus fase te Zeedijk Nijkerk. Medio oktober fase te Oostdijk Bunschoten. (Betreft MM09 boring 1014 en 1019 uit onderzoeksrapport Bodex)

Plattegrond

Bijgevoegde plattegronden:	12220201-302A_BT_SIT Vak2A_DEF_140328.pdf 12220201-304_BT_SIT Vak4_DEF_140328.pdf 0315093_WBO1_HemelrijkseWaard_ondergr ond_v1.pdf
-----------------------------------	---

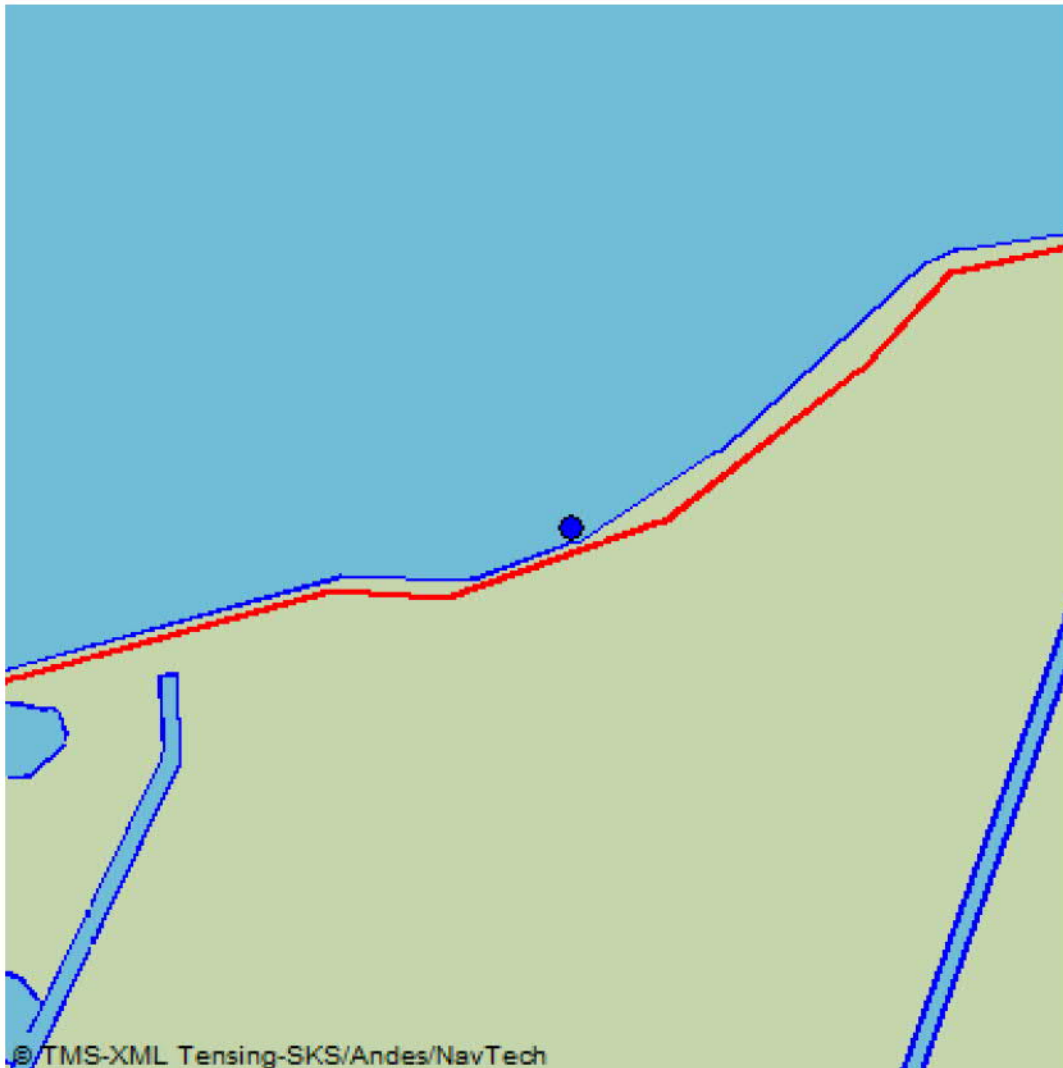
Plattegrond:

4. Wie is bevoegd gezag voor de toepassing

Bevoegd Gezag Type:	Rijkswaterstaat
Bevoegd Gezag	
Naam:	Rijkswaterstaat IJsselmeergebied
Afdeling:	--
Adres:	Postbus 600
Postcode:	8200AP
Plaats:	LELYSTAD
Telefoonnummer:	0320-299002
Faxnummer:	0320-234300

5. Status (Bevoegd Gezag)

Kenmerk Melder:	14079 klei Hemelrijksewaard
Opmerking melder:	



--

Kenmerk bevoegd gezag:	--
Naam behandelaar:	--
Opmerking bevoegd gezag:	--
Indicatie 'Volledig':	Onbekend
Indicatie 'Goedgekeurd':	Onbekend
Indicatie 'Ingetrokken door melder':	Onbekend
Indicatie 'Partij is toegepast':	Onbekend
Indicatie 'Administratief afgehandeld':	Onbekend
Indicatie 'Toezicht houden in het veld':	Onbekend
Indicatie 'Toezicht gehouden in het veld':	Onbekend
Indicatie 'Bruikbaar voor bodemkwaliteitskaart':	Onbekend

Melding besluit bodemkwaliteit

Meldingnummer: 339881.0
Melding gedaan op: 02-09-2015
Melding type: Werk schone grond
Melding gedaan door: GMB Civiel B.V.

0488 44 94 49
info@gmb.eu
Status: Verzonden

1. Algemene gegevens van de toepasser / eigenaar

Naam Combinatie GMB Civiel B.V. - Oldenkamp
B.V.

Postadres Dalwagenseweg 51
4043MT Opheusden

Telefoonnummer 0488 44 94 49

Faxnummer --

E-mailadres [REDACTED]@gmb.eu

Contactpersoon

Naam De heer [REDACTED]

Telefoonnummer 0488 44 94 49

Mobielnummer [REDACTED]

E-mailadres [REDACTED]@gmb.eu

2. Project details

Naam: Dijkverbetering Arkemheense Zeedijk en
Oostdijk

Startdatum: 10-9-2015

Einddatum: 31-12-2015

3. Adresgegevens van de toepassingslocatie

Adres:	--
Postcode:	--
Plaats:	Nijkerk
X-coördinaat:	156855
Y-coördinaat:	473093
Omschrijving:	<p>Toepassing van circa 800 m3 grond in een vooroever, zie bijgevoegde tekening. De grond is vrijgekomen bij het ontgraven van het kielspit. Het betreft grond afkomstig van kadevak 3 (dwp 89 - 90) en kadevak 4 (dwp 95 - 96). De grond is onderzocht, de rapportage van het bodemonderzoek (Grondslag, 24193 d.d. 31-08-2015) is bijgevoegd. In de grond aangeduid als "rug A" (dwp 89 - 90) is alleen een verhoging van minerale olie aangetoond, de overige parameters zijn niet verhoogd. Aangezien het kwaliteitsoordeel volledig wordt bepaald door minerale olie, waarvan de oorzaak natuurlijk is, is conform de conclusie van het onderzoek feitelijk geen sprake van een verontreiniging. Indien de olieverontreiniging buiten beschouwing wordt gelaten, is sprake van kwaliteit Altijd Toepasbaar (schoon). Wij willen dan ook, conform de aanbeveling van Grondslag, voorstellen om het materiaal als schone grond toe te passen.</p>

Plattegrond

Bijgevoegde plattegronden:	<p>Overzicht vooroevers - Dijkverbetering Arkemheense Zeedijk en Oostdijk.pdf</p> <p>Grondslag - Rapport AP04 waterbodemonderzoek besteksvakken 3 en 4 (24193).pdf</p>
-----------------------------------	--

Plattegrond:

4. Wie is bevoegd gezag voor de toepassing

Bevoegd Gezag Type:	Rijkswaterstaat
----------------------------	-----------------

Bevoegd Gezag



Naam:	Rijkswaterstaat IJsselmeergebied
Afdeling:	--
Adres:	Postbus 600
Postcode:	8200AP
Plaats:	LELYSTAD
Telefoonnummer:	0320-299002
Faxnummer:	0320-234300

5. Status (Bevoegd Gezag)

Kenmerk Melder:	C016-035-0
Opmerking melder:	-
Kenmerk bevoegd gezag:	--
Naam behandelaar:	--
Opmerking bevoegd gezag:	--
Indicatie 'Volledig':	Onbekend

Indicatie 'Goedgekeurd':	Onbekend
Indicatie 'Ingetrokken door melder':	Onbekend
Indicatie 'Partij is toegepast':	Onbekend
Indicatie 'Administratief afgehandeld':	Onbekend
Indicatie 'Toezicht houden in het veld':	Onbekend
Indicatie 'Toezicht gehouden in het veld':	Onbekend
Indicatie 'Bruikbaar voor bodemkwaliteitskaart':	Onbekend

Melding besluit bodemkwaliteit

Meldingnummer: 340029.0
Melding gedaan op: 03-09-2015
Melding type: Toepassing partij
Melding gedaan door: GDF SUEZ Energie Nederland
N.V.
[REDACTED]
088 769 1904
info@gdfsuez.nl

Status: Verzonden

1. Algemene gegevens van de toepasser / eigenaar

Naam GDF SUEZ - Maxima-centrale
Postadres IJsselmeerdijk 101
8221RC Lelystad
Telefoonnummer 088 769 1904
Faxnummer --
E-mailadres info@gdfsuez.nl

Contactpersoon

Naam [REDACTED]
Telefoonnummer 088 769 1904
Mobielnummer [REDACTED]
E-mailadres [REDACTED]@gdfsuez.nl

2. Algemene gegevens van de toepasser / uitvoerder

Naam Koole Contractors
Postadres Vijfhuizerdijk 110
2141BD Vijfhuizen
Telefoonnummer 023 558 1937
Faxnummer --
E-mailadres --

Contactpersoon

Naam De heer [REDACTED]
Telefoonnummer --
Mobielnummer [REDACTED]
E-mailadres [REDACTED]@koole.eu

3. Beoogde toepassing bouwstoffen, grond of baggerspecie

Toegepast materiaal: Baggerspecie
Toepassingstype: Verspreiding volgens onbekend toetsingskader
Toepassingsgebied: --

4. Project details

Naam:	Sloop FL30
Startdatum:	1-1-2015
Einddatum:	31-1-2016

5. Toepassing details

Toe te passen partij

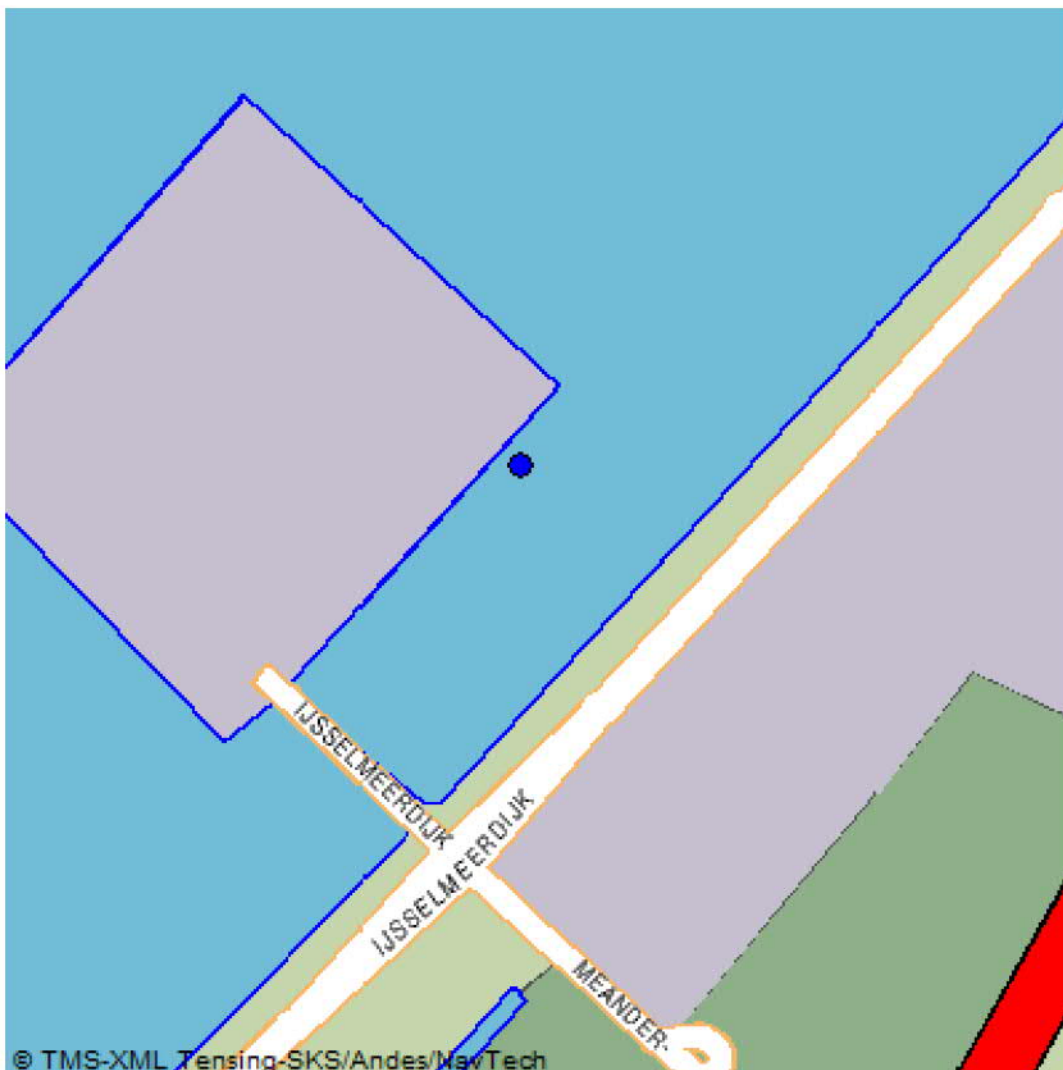
Startdatum:	10-09-2015
Afrondingsdatum:	30-09-2015
Materiaal hoeveelheid:	200 m ³

6. Adresgegevens van de toepassingslocatie

Adres:	IJsselmeerdijk 101
Postcode:	8221RC
Plaats:	Lelystad
X-coördinaat:	164865
Y-coördinaat:	509967
Omschrijving:	Slib zal in de directe nabijheid van de koelwater in- of uitlaat van de centrale op de waterbodem gebracht worden.

Plattegrond

Plattegrond:

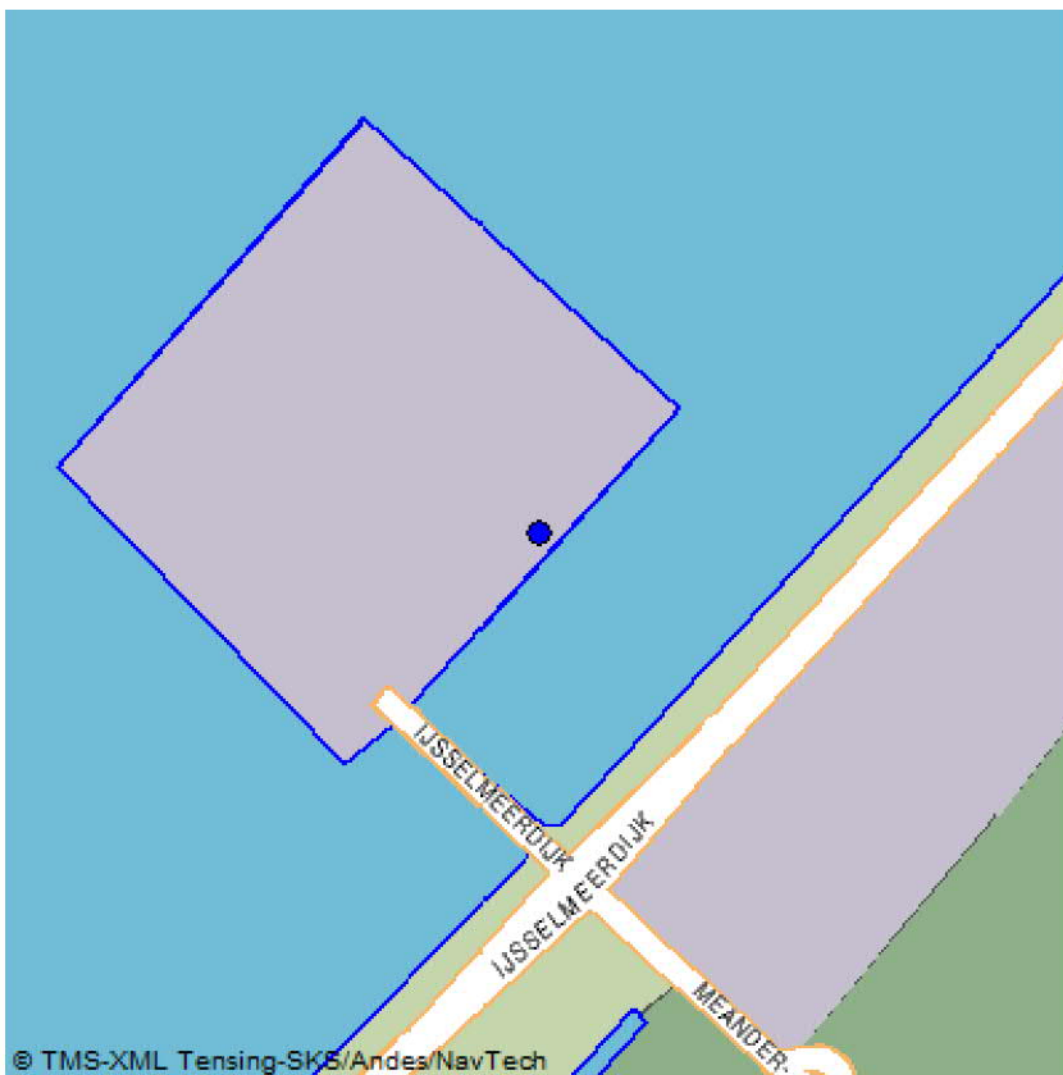


7. Gegevens van de locatie van herkomst

Grondbewerkingsinrichting:	--
Adres:	IJsselmeerdijk 101
Postcode:	8221RC
Plaats:	Lelystad
X-coördinaat:	164787
Y-coördinaat:	509935
Omschrijving:	Slib komt uit de koelwaterput (koelwaterpompegebouw) van de eenheid FL30 van de Maxima-centrale.

Plattegrond

Plattegrond:



8. Wie is bevoegd gezag voor de toepassing

Bevoegd Gezag Type:	Rijkswaterstaat
Bevoegd Gezag	
Naam:	Rijkswaterstaat IJsselmeergebied
Afdeling:	--
Adres:	Postbus 600
Postcode:	8200AP
Plaats:	LELYSTAD
Telefoonnummer:	0320-299002
Faxnummer:	0320-234300

9. Milieuhygiënische verklaringen

Milieuhygiënische verklaringen:	--
Milieuhygiënische verklaring:	--
Kwaliteitgegevens bestand:	--

10. Fysische gegevens van de toe te passen grond of baggerspecie

Lutum-fractie:	--
Organische stof gehalte:	--
% Bodemvreemd materiaal (Afval):	--
% Bodemvreemd materiaal (Puin):	--

11. Status (Bevoegd Gezag)

Kenmerk Melder:	--
Opmerking melder:	
Deze melding is vooraf besproken met , Toezichthouder van RWS.	
Kenmerk bevoegd gezag:	--
Naam behandelaar:	--
Opmerking bevoegd gezag:	--
Indicatie 'Volledig':	Onbekend
Indicatie 'Goedgekeurd':	Onbekend

Indicatie 'Ingetrokken door melder':	Onbekend
Indicatie 'Partij is toegepast':	Onbekend
Indicatie 'Administratief afgehandeld':	Onbekend
Indicatie 'Toezicht houden in het veld':	Onbekend
Indicatie 'Toezicht gehouden in het veld':	Onbekend
Indicatie 'Bruikbaar voor bodemkwaliteitskaart':	Onbekend

Melding besluit bodemkwaliteit

Meldingnummer: 340155.0
Melding gedaan op: 04-09-2015
Melding type: Toepassing partij
Melding gedaan door: GDF SUEZ Energie Nederland
N.V.
[REDACTED]
088 769 1904
info@gdfsuez.nl

Status: Verzonden

1. Algemene gegevens van de toepasser / eigenaar

Naam GDF SUEZ - Maxima-centrale
Postadres IJsselmeerdijk 101
8221RC Lelystad
Telefoonnummer 088 769 1904
Faxnummer --
E-mailadres info@gdfsuez.nl

Contactpersoon

Naam [REDACTED]
Telefoonnummer 088 769 1904
Mobielnummer --
E-mailadres [REDACTED]@gdfsuez.nl

2. Algemene gegevens van de toepasser / uitvoerder

Naam Koole Contractors
Postadres Vijfhuizerdijk 110
2141BD Vijfhuizen
Telefoonnummer 023 558 1937
Faxnummer --
E-mailadres --

Contactpersoon

Naam [REDACTED]
Telefoonnummer [REDACTED]
Mobielnummer --
E-mailadres [REDACTED]@koole.eu

3. Beoogde toepassing bouwstoffen, grond of baggerspecie

Toegepast materiaal: Grond
Toepassingstype: Toepassing volgens onbekend toetsingskader
Toepassingsgebied: --

4. Project details

Naam:	Sloop FL30
Startdatum:	1-1-2015
Einddatum:	31-1-2016

5. Toepassing details

Toe te passen partij

Startdatum:	14-09-2015
Afrondingsdatum:	14-10-2015
Materiaal hoeveelheid:	20 m ³

6. Adresgegevens van de toepassingslocatie

Adres:	IJsselmeerdijk 101
Postcode:	8221RC
Plaats:	Lelystad
X-coördinaat:	164811
Y-coördinaat:	509933
Omschrijving:	Toepassing bij dijkherstel na het verwijderen van dijkdoorvoeringen van koelwaterleidingen.

Plattegrond

Plattegrond:



7. Gegevens van de locatie van herkomst

Grondbewerkingsinrichting:	--
Adres:	--
Postcode:	--
Plaats:	Wingebied/opslagdepot
X-coördinaat:	--
Y-coördinaat:	--
Omschrijving:	Zie bijgevoegd productcertificaat.

Plattegrond

8. Wie is bevoegd gezag voor de toepassing

Bevoegd Gezag Type:	Rijkswaterstaat
----------------------------	-----------------

Bevoegd Gezag

Naam:	Rijkswaterstaat IJsselmeergebied
Afdeling:	--
Adres:	Postbus 600
Postcode:	8200AP
Plaats:	LELYSTAD
Telefoonnummer:	0320-299002
Faxnummer:	0320-234300

9. Milieuhygiënische verklaringen

Milieuhygiënische verklaringen:	--
Milieuhygiënische verklaring:	--
Kwaliteitgegevens bestand:	--

10. Fysische gegevens van de toe te passen grond of baggerspecie

Lutum-fractie:	--
Organische stof gehalte:	--
% Bodemvreemd materiaal (Afval):	--
% Bodemvreemd materiaal (Puin):	--

11. Status (Bevoegd Gezag)

Kenmerk Melder: --

Opmerking melder:

Vooroverleg heeft plaatsgevonden met [REDACTED] van Rijkswaterstaat.

Kenmerk bevoegd gezag: --

Naam behandelaar: --

Opmerking bevoegd gezag: --

Indicatie 'Volledig': Onbekend

Indicatie 'Goedgekeurd': Onbekend

Indicatie 'Ingetrokken door melder': Onbekend

Indicatie 'Partij is toegepast': Onbekend

Indicatie 'Administratief afgehandeld': Onbekend

Indicatie 'Toezicht houden in het veld': Onbekend

Indicatie 'Toezicht gehouden in het veld': Onbekend

Indicatie 'Bruikbaar voor bodemkwaliteitskaart': Onbekend

Melding besluit bodemkwaliteit

Meldingnummer: 340155.1
Melding gedaan op: 07-09-2015
Melding type: Toepassing partij
Melding gedaan door: GDF SUEZ Energie Nederland
N.V.
[REDACTED]
088 769 1904
info@gdfsuez.nl

Status: Verzonden

1. Algemene gegevens van de toepasser / eigenaar

Naam GDF SUEZ - Maxima-centrale
Postadres IJsselmeerdijk 101
8221RC Lelystad
Telefoonnummer 088 769 1904
Faxnummer --
E-mailadres info@gdfsuez.nl

Contactpersoon

Naam [REDACTED]
Telefoonnummer 088 769 1904
Mobielnummer --
E-mailadres [REDACTED]@gdfsuez.nl

2. Algemene gegevens van de toepasser / uitvoerder

Naam Koole Contractors
Postadres Vijfhuizerdijk 110
2141BD Vijfhuizen
Telefoonnummer 023 558 1937
Faxnummer --
E-mailadres --

Contactpersoon

Naam [REDACTED]
Telefoonnummer [REDACTED]
Mobielnummer --
E-mailadres [REDACTED]@koole.eu

3. Beoogde toepassing bouwstoffen, grond of baggerspecie

Toegepast materiaal: Grond
Toepassingstype: Toepassing volgens onbekend toetsingskader
Toepassingsgebied: --

4. Project details

Naam:	Sloop FL30
Startdatum:	1-1-2015
Einddatum:	31-1-2016

5. Toepassing details

Toe te passen partij

Startdatum:	14-09-2015
Afrondingsdatum:	14-10-2015
Materiaal hoeveelheid:	20 m ³

6. Adresgegevens van de toepassingslocatie

Adres:	IJsselmeerdijk 101
Postcode:	8221RC
Plaats:	Lelystad
X-coördinaat:	164811
Y-coördinaat:	509933
Omschrijving:	Toepassing bij dijkherstel na het verwijderen van dijkdoorvoeringen van koelwaterleidingen.

Plattegrond

Bijgevoegde plattegronden: K21429 05 Breure.pdf

Plattegrond:



7. Gegevens van de locatie van herkomst

Grondbewerkingsinrichting:	--
Adres:	--
Postcode:	--
Plaats:	Wingebied/opslagdepot
X-coördinaat:	--
Y-coördinaat:	--
Omschrijving:	Zie bijgevoegd productcertificaat.

Plattegrond

8. Wie is bevoegd gezag voor de toepassing

Bevoegd Gezag Type:	Rijkswaterstaat
----------------------------	-----------------

Bevoegd Gezag

Naam:	Rijkswaterstaat IJsselmeergebied
Afdeling:	--
Adres:	Postbus 600
Postcode:	8200AP
Plaats:	LELYSTAD
Telefoonnummer:	0320-299002
Faxnummer:	0320-234300

9. Milieuhygiënische verklaringen

Milieuhygiënische verklaringen:	--
Milieuhygiënische verklaring:	--
Kwaliteitgegevens bestand:	--

10. Fysische gegevens van de toe te passen grond of baggerspecie

Lutum-fractie:	--
Organische stof gehalte:	--
% Bodemvreemd materiaal (Afval):	--
% Bodemvreemd materiaal (Puin):	--

11. Status (Bevoegd Gezag)

Kenmerk Melder: --

Opmerking melder:

Vooroverleg heeft plaatsgevonden met [REDACTED] van Rijkswaterstaat.

T.a.v. voorgaande versie is nu het certificaat van het zand toegevoegd.

Kenmerk bevoegd gezag: --

Naam behandelaar: --

Opmerking bevoegd gezag: --

Indicatie 'Volledig': Onbekend

Indicatie 'Goedgekeurd': Onbekend

Indicatie 'Ingetrokken door melder': Onbekend

Indicatie 'Partij is toegepast': Onbekend

Indicatie 'Administratief afgehandeld': Onbekend

Indicatie 'Toezicht houden in het veld': Onbekend

Indicatie 'Toezicht gehouden in het veld': Onbekend

Indicatie 'Bruikbaar voor bodemkwaliteitskaart': Onbekend

Melding besluit bodemkwaliteit

Meldingnummer: 340164.0
Melding gedaan op: 04-09-2015
Melding type: Toepassing partij
Melding gedaan door: GDF SUEZ Energie Nederland
N.V.
[REDACTED]
088 769 1904
info@gdfsuez.nl

Status: Verzonden

1. Algemene gegevens van de toepasser / eigenaar

Naam GDF SUEZ - Maxima-centrale
Postadres IJsselmeerdijk 101
8221RC Lelystad
Telefoonnummer 088 769 1904
Faxnummer --
E-mailadres info@gdfsuez.nl

Contactpersoon

Naam [REDACTED]
Telefoonnummer 088 769 1904
Mobielnummer --
E-mailadres [REDACTED]@gdfsuez.nl

2. Algemene gegevens van de toepasser / uitvoerder

Naam Koole Contractors
Postadres Vijfhuizerdijk 110
2141BD Vijfhuizen
Telefoonnummer 023 558 1937
Faxnummer --
E-mailadres --

Contactpersoon

Naam [REDACTED]
Telefoonnummer [REDACTED]
Mobielnummer --
E-mailadres [REDACTED]@koole.eu

3. Beoogde toepassing bouwstoffen, grond of baggerspecie

Toegepast materiaal: Grond
Toepassingstype: Toepassing volgens onbekend toetsingskader
Toepassingsgebied: --

4. Project details

Naam:	Sloop FL30
Startdatum:	1-1-2015
Einddatum:	31-1-2016

5. Toepassing details

Toe te passen partij

Startdatum:	14-09-2015
Afrondingsdatum:	14-10-2015
Materiaal hoeveelheid:	17 ton

6. Adresgegevens van de toepassingslocatie

Adres:	IJsselmeerdijk 101
Postcode:	8221RC
Plaats:	Lelystad
X-coördinaat:	164811
Y-coördinaat:	509933
Omschrijving:	Betreft dijkherstel na het verwijderen van dijkdoorvoeringen voor koelwaterleidingen

Plattegrond

Plattegrond:



7. Gegevens van de locatie van herkomst

Grondbewerkingsinrichting:	--
Adres:	--
Postcode:	--
Plaats:	Amsterdam
X-coördinaat:	--
Y-coördinaat:	--
Omschrijving:	Zie productspecificaties voor gegevens van de leverancier

Plattegrond

8. Wie is bevoegd gezag voor de toepassing

Bevoegd Gezag Type:	Rijkswaterstaat
----------------------------	-----------------

Bevoegd Gezag

Naam:	Rijkswaterstaat IJsselmeergebied
Afdeling:	--
Adres:	Postbus 600
Postcode:	8200AP
Plaats:	LELYSTAD
Telefoonnummer:	0320-299002
Faxnummer:	0320-234300

9. Milieuhygiënische verklaringen

Milieuhygiënische verklaringen:	--
Milieuhygiënische verklaring:	--
Kwaliteitgegevens bestand:	--

10. Fysische gegevens van de toe te passen grond of baggerspecie

Lutum-fractie:	--
Organische stof gehalte:	--
% Bodemvreemd materiaal (Afval):	--

% Bodemvreemd materiaal (Puin): --

11. Status (Bevoegd Gezag)

Kenmerk Melder: --

Opmerking melder:

Er heeft vooroverleg plaatsgevonden met [REDACTED] van Rijkswaterstaat. Deze melding betreft het toepassen van waterbouwasfalt. Om de betreffende gegevens in het formulier kwijt te kunnen hebben echter gekozen van eenmelding van 'grond'.

Kenmerk bevoegd gezag: --

Naam behandelaar: --

Opmerking bevoegd gezag: --

Indicatie 'Volledig': Onbekend

Indicatie 'Goedgekeurd': Onbekend

Indicatie 'Ingetrokken door melder': Onbekend

Indicatie 'Partij is toegepast': Onbekend

Indicatie 'Administratief afgehandeld': Onbekend

Indicatie 'Toezicht houden in het veld': Onbekend

Indicatie 'Toezicht gehouden in het veld': Onbekend

Indicatie 'Bruikbaar voor bodemkwaliteitskaart': Onbekend

Melding besluit bodemkwaliteit

Meldingnummer: 344192.0
Melding gedaan op: 13-10-2015
Melding type: Werk schone grond
Melding gedaan door: BWO bv
[REDACTED]
0522 760011
info@bwobv.nl

Status: Verzonden

1. Algemene gegevens van de toepasser / eigenaar

Naam	Waterschap zuiderzeeland
Postadres	Lindelaan 20 8224KT Lelystad
Telefoonnummer	[REDACTED]
Faxnummer	--
E-mailadres	--
Contactpersoon	
Naam	De heer [REDACTED]
Telefoonnummer	[REDACTED]
Mobielnummer	--
E-mailadres	[REDACTED]@zuiderzeeland.nl

2. Project details

Naam:	Kleibekleding parkhaven
Startdatum:	26-10-2015
Einddatum:	13-11-2015

3. Adresgegevens van de toepassingslocatie

Adres:	Parhaven 153
Postcode:	8242pj
Plaats:	Ielystad
X-coördinaat:	158983
Y-coördinaat:	505272
Omschrijving:	adres is nabijadres. toepassingslocatie is in de haven, voor langs de damwand. klei bekleding wordt geëpast tot ca 2 meter uit de oever en fungeert als een steunberm voor de damwand. De klei bekleding wordt onder water toeëpast.

Plattegrond

Plattegrond:



4. Wie is bevoegd gezag voor de toepassing

Bevoegd Gezag Type: Rijkswaterstaat

Bevoegd Gezag

Naam: Rijkswaterstaat IJsselmeergebied

Afdeling: --

Adres: Postbus 600

Postcode: 8200AP

Plaats: LELYSTAD

Telefoonnummer: 0320-299002

Faxnummer: 0320-234300

5. Status (Bevoegd Gezag)

Kenmerk Melder: 15.104

Opmerking melder:

--

Kenmerk bevoegd gezag: --

Naam behandelaar: --

Opmerking bevoegd gezag: --

Indicatie 'Volledig': Onbekend

Indicatie 'Goedgekeurd': Onbekend

Indicatie 'Ingetrokken door melder': Onbekend

Indicatie 'Partij is toegepast': Onbekend

Indicatie 'Administratief afgehandeld': Onbekend

Indicatie 'Toezicht houden in het veld': Onbekend

Indicatie 'Toezicht gehouden in het veld': Onbekend

Indicatie 'Bruikbaar voor bodemkwaliteitskaart': Onbekend

Melding besluit bodemkwaliteit

Meldingnummer: 344689.0
Melding gedaan op: 19-10-2015
Melding type: Toepassing partij
Melding gedaan door: knipscheer infrastructuur
[REDACTED]
0365320200
info@knipscheer.com
Status: Verzonden

1. Algemene gegevens van de toepasser / eigenaar

Naam Waterschap zuiderzeeland
Postadres Larserringweg 1
8219Px Lelystad
Telefoonnummer 0320269600
Faxnummer 0320269601
E-mailadres [redacted]@zuiderzeeland.nl

Contactpersoon

Naam [redacted]
Telefoonnummer 0320 269624
Mobielnummer [redacted]
E-mailadres [redacted]@zuiderzeeland.nl

2. Algemene gegevens van de toepasser / uitvoerder

Naam Knipscheer infra structuur
Postadres bedrijfsweg 25
8251kk Dronten
Telefoonnummer 0321314907
Faxnummer 0321311511
E-mailadres [redacted]@knipscheer.com

Contactpersoon

Naam De heer [redacted]
Telefoonnummer 0321 314907
Mobielnummer [redacted]
E-mailadres [redacted]@knipscheer.com

3. Beoogde toepassing bouwstoffen, grond of baggerspecie

Toegepast materiaal: Grond
Toepassingstype: Toepassing volgens gebiedsspecifiek toetsingskader
Toepassingsgebied: --

4. Project details

Naam:	Duurzame oevers 2015
Startdatum:	25-2-2015
Einddatum:	20-11-2015

5. Toepassing details

Toe te passen partij

Startdatum:	02-10-2015
Afrondingsdatum:	30-10-2015
Materiaal hoeveelheid:	4000 ton

6. Adresgegevens van de toepassingslocatie

Adres: Oostdijk
Postcode: 3751aa
Plaats: Bunschoten
X-coördinaat: 155153
Y-coördinaat: 473793
Omschrijving: Betreft aanvulling van een buitendijks.

Plattegrond

Plattegrond:

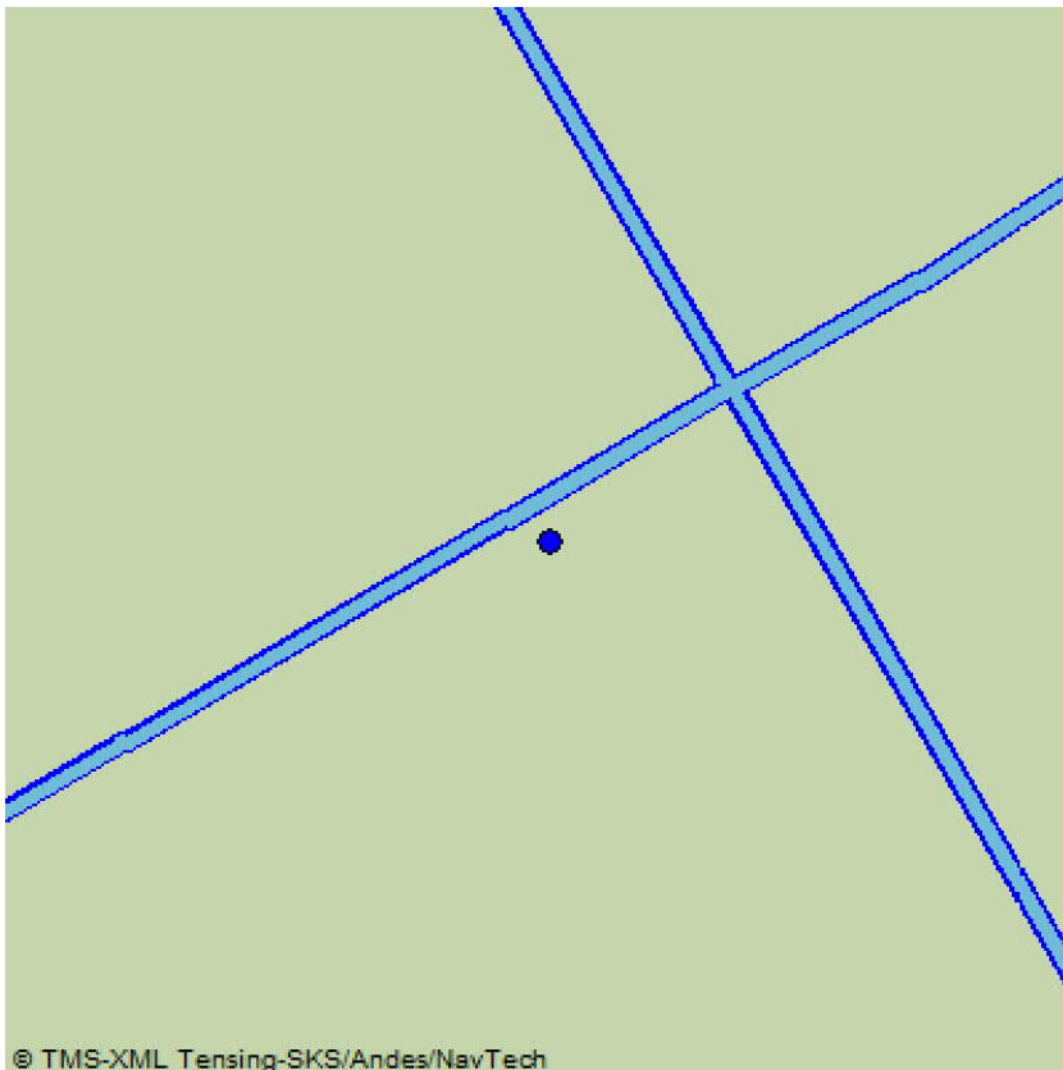


7. Gegevens van de locatie van herkomst

Grondbewerkingsinrichting: --
Adres: Lisdoddetocht
Postcode: 8219pr
Plaats: Ielystad
X-coördinaat: 169727
Y-coördinaat: 499549
Omschrijving: --

Plattegrond

Plattegrond:



8. Wie is bevoegd gezag voor de toepassing

Bevoegd Gezag Type:	Rijkswaterstaat
Bevoegd Gezag	
Naam:	Rijkswaterstaat IJsselmeergebied
Afdeling:	--
Adres:	Postbus 600
Postcode:	8200AP
Plaats:	LELYSTAD
Telefoonnummer:	0320-299002
Faxnummer:	0320-234300

9. Milieuhygiënische verklaringen

Milieuhygiënische verklaringen:	Partijkeuring
Naam Producent	Search Ingenieursbureau B.V.5
Certificaatnummer	25.14.00396.08
	--
Kwaliteitgegevens bestand:	--

10. Fysische gegevens van de toe te passen grond of baggerspecie

Lutum-fractie:	--
Organische stof gehalte:	--
% Bodemvreemd materiaal (Afval):	--
% Bodemvreemd materiaal (Puin):	--

11. Status (Bevoegd Gezag)

Kenmerk Melder: gvdm

Opmerking melder:

Ap04 onderzoek is reeds bij u in bezit, anders ten allen tijden bereid om via we --transfer te verzenden.

Kenmerk bevoegd gezag: --

Naam behandelaar: --

Opmerking bevoegd gezag:	--
Indicatie 'Volledig':	Onbekend
Indicatie 'Goedgekeurd':	Onbekend
Indicatie 'Ingetrokken door melder':	Onbekend
Indicatie 'Partij is toegepast':	Onbekend
Indicatie 'Administratief afgehandeld':	Onbekend
Indicatie 'Toezicht houden in het veld':	Onbekend
Indicatie 'Toezicht gehouden in het veld':	Onbekend
Indicatie 'Bruikbaar voor bodemkwaliteitskaart':	Onbekend

Melding besluit bodemkwaliteit

Meldingnummer: 345023.0
Melding gedaan op: 20-10-2015
Melding type: Toepassing partij
Melding gedaan door: De Vries & van de Wiel
[REDACTED]
0202191515
info.vw@deme-group.com

Status: Verzonden

1. Algemene gegevens van de toepasser / eigenaar

Naam de Vries & van de Wiel
Postadres Toetsenbordweg 11
1033MZ Amsterdam
Telefoonnummer 0202191515
Faxnummer 0202191525
E-mailadres info.vw@deme-group.com
Contactpersoon
Naam De heer [REDACTED]
Telefoonnummer 0202191515
Mobielnummer [REDACTED]
E-mailadres [REDACTED]@deme-group.com

2. Algemene gegevens van de toepasser / uitvoerder

Naam de Vries & van de Wiel
Postadres Toetsenbordweg 11
1033MZ Amsterdam
Telefoonnummer 0202191515
Faxnummer 0202191525
E-mailadres info.vw@deme-group.com
Contactpersoon
Naam De heer [REDACTED]
Telefoonnummer 0202191515
Mobielnummer [REDACTED]
E-mailadres [REDACTED]@deme-group.com

3. Beoogde toepassing bouwstoffen, grond of baggerspecie

Toegepast materiaal: Grond
Toepassingstype: Toepassing op natte bodem volgens generiek toetsingskader
Toepassingsgebied: --

4. Project details

Naam:	Vaargeul Urk-Den Oever, deel B
Startdatum:	27-10-2015
Einddatum:	11-12-2015

5. Toepassing details

Toe te passen partij

Startdatum:	27-10-2015
Afrondingsdatum:	11-12-2015
Materiaal hoeveelheid:	5000 m ³

6. Adresgegevens van de toepassingslocatie

Adres:	Wieringervlaak, vakken 48 t/m 54
Postcode:	--
Plaats:	IJsselmeer
X-coördinaat:	138316
Y-coördinaat:	541366
Omschrijving:	Egaliseren bodem middels ploeg 'Woest' en/of waterjet 'Jan van Gent'.

Plattegrond

7. Gegevens van de locatie van herkomst

Grondbewerkingsinrichting:	--
Adres:	Zie toepassingslocatie
Postcode:	--
Plaats:	IJsselmeer
X-coördinaat:	138316
Y-coördinaat:	541366
Omschrijving:	Egaliseren zandwinconcessie Wieringervlaak, vakken 48 t/m 54.

Plattegrond

8. Wie is bevoegd gezag voor de toepassing

Bevoegd Gezag Type: Rijkswaterstaat

Bevoegd Gezag

Naam: Rijkswaterstaat IJsselmeergebied

Afdeling: --

Adres: Postbus 600

Postcode: 8200AP

Plaats: LELYSTAD

Telefoonnummer: 0320-299002

Faxnummer: 0320-234300

9. Bodemfunctieklassse en bodemkwaliteitsklasse ter plaatse van de toepassing

Waterbodemfunctieklassse: Anders

10. Milieuhygiënische verklaringen

Milieuhygiënische verklaringen: --

Milieuhygiënische verklaring: --

Kwaliteitgegevens bestand: --

11. Fysische gegevens van de toe te passen grond of baggerspecie

Lutum-fractie: --

Organische stof gehalte: --

% Bodemvreemd materiaal (Afval): --

% Bodemvreemd materiaal (Puin): --

12. Status (Bevoegd Gezag)

Kenmerk Melder: VW3101 HST/EWI

Opmerking melder:

--

Kenmerk bevoegd gezag:	--
Naam behandelaar:	--
Opmerking bevoegd gezag:	--
Indicatie 'Volledig':	Onbekend
Indicatie 'Goedgekeurd':	Onbekend
Indicatie 'Ingetrokken door melder':	Onbekend
Indicatie 'Partij is toegepast':	Onbekend
Indicatie 'Administratief afgehandeld':	Onbekend
Indicatie 'Toezicht houden in het veld':	Onbekend
Indicatie 'Toezicht gehouden in het veld':	Onbekend
Indicatie 'Bruikbaar voor bodemkwaliteitskaart':	Onbekend

Melding besluit bodemkwaliteit

Meldingnummer: 345023.0
Melding gedaan op: 20-10-2015
Melding type: Toepassing partij
Melding gedaan door: De Vries & van de Wiel
██████████
0202191515
info.vw@deme-group.com
Status: Verzonden

1. Algemene gegevens van de toepasser / eigenaar

Naam de Vries & van de Wiel
Postadres Toetsenbordweg 11
1033MZ Amsterdam
Telefoonnummer 0202191515
Faxnummer 0202191525
E-mailadres info.vw@deme-group.com

Contactpersoon

Naam De heer [REDACTED]
Telefoonnummer 0202191515
Mobielnummer [REDACTED]
E-mailadres [REDACTED]@deme-group.com

2. Algemene gegevens van de toepasser / uitvoerder

Naam de Vries & van de Wiel
Postadres Toetsenbordweg 11
1033MZ Amsterdam
Telefoonnummer 0202191515
Faxnummer 0202191525
E-mailadres info.vw@deme-group.com

Contactpersoon

Naam De heer [REDACTED]
Telefoonnummer 0202191515
Mobielnummer [REDACTED]
E-mailadres [REDACTED]@deme-group.com

3. Beoogde toepassing bouwstoffen, grond of baggerspecie

Toegepast materiaal: Grond
Toepassingstype: Toepassing op natte bodem volgens generiek toetsingskader
Toepassingsgebied: --

4. Project details

Naam:	Vaargeul Urk-Den Oever, deel B
Startdatum:	27-10-2015
Einddatum:	11-12-2015

5. Toepassing details

Toe te passen partij

Startdatum:	27-10-2015
Afrondingsdatum:	11-12-2015
Materiaal hoeveelheid:	5000 m ³

6. Adresgegevens van de toepassingslocatie

Adres:	Wieringervlaak, vakken 48 t/m 54
Postcode:	--
Plaats:	IJsselmeer
X-coördinaat:	138316
Y-coördinaat:	541366
Omschrijving:	Egaliseren bodem middels ploeg 'Woest' en/of waterjet 'Jan van Gent'.

Plattegrond

7. Gegevens van de locatie van herkomst

Grondbewerkingsinrichting:	--
Adres:	Zie toepassingslocatie
Postcode:	--
Plaats:	IJsselmeer
X-coördinaat:	138316
Y-coördinaat:	541366
Omschrijving:	Egaliseren zandwinconcessie Wieringervlaak, vakken 48 t/m 54.

Plattegrond

8. Wie is bevoegd gezag voor de toepassing

Bevoegd Gezag Type: Rijkswaterstaat

Bevoegd Gezag

Naam: Rijkswaterstaat IJsselmeergebied

Afdeling: --

Adres: Postbus 600

Postcode: 8200AP

Plaats: LELYSTAD

Telefoonnummer: 0320-299002

Faxnummer: 0320-234300

9. Bodemfunctieklassering en bodemkwaliteitsklasse ter plaatse van de toepassing

Waterbodemfunctieklassering: Anders

10. Milieuhygiënische verklaringen

Milieuhygiënische verklaringen: --

Milieuhygiënische verklaring: --

Kwaliteitgegevens bestand: --

11. Fysische gegevens van de toe te passen grond of baggerspecie

Lutum-fractie: --

Organische stof gehalte: --

% Bodemvreemd materiaal (Afval): --

% Bodemvreemd materiaal (Puin): --

12. Status (Bevoegd Gezag)

Kenmerk Melder: VW3101 HST/EWI

Opmerking melder:

--

Kenmerk bevoegd gezag:	--
Naam behandelaar:	--
Opmerking bevoegd gezag:	--
Indicatie 'Volledig':	Onbekend
Indicatie 'Goedgekeurd':	Onbekend
Indicatie 'Ingetrokken door melder':	Onbekend
Indicatie 'Partij is toegepast':	Onbekend
Indicatie 'Administratief afgehandeld':	Onbekend
Indicatie 'Toezicht houden in het veld':	Onbekend
Indicatie 'Toezicht gehouden in het veld':	Onbekend
Indicatie 'Bruikbaar voor bodemkwaliteitskaart':	Onbekend

Melding besluit bodemkwaliteit

Meldingnummer: 345088.0
Melding gedaan op: 20-10-2015
Melding type: Werk schone grond
Melding gedaan door: C.M.Baars & Zn. bv

0183-358999
info@baars.nl
Status: Verzonden

1. Algemene gegevens van de toepasser / eigenaar

Naam C.M.Baars &Zn bv

Postadres Zijlkade 20 a
4243JE Nieuwland

Telefoonnummer 0183358999

Faxnummer --

E-mailadres --

Contactpersoon

Naam De heer [REDACTED]

Telefoonnummer 0854841607

Mobielnummer [REDACTED]

E-mailadres [REDACTED]@baars.nl

2. Project details

Naam: Dijkverbetering Arkemheense Zeedijk en Oostdijk

Startdatum: 27-10-2015

Einddatum: 18-12-2015

3. Adresgegevens van de toepassingslocatie

Adres: Oostdijk
Postcode: --
Plaats: Bunschoten
X-coördinaat: 155583
Y-coördinaat: 473525
Omschrijving: toepassen afdek laag klei op steunberm buitendijks

Plattegrond

Bijgevoegde plattegronden: Partijkeuring Cavelier Emmeloord Sbizhub
C2215100715440.pdf
12220201-305_BT_SIT
Vak5_DEF_140328.pdf
12220201-311_BT_DWP 101-108
Vak5_DEF_140328.pdf

Plattegrond:

4. Wie is bevoegd gezag voor de toepassing

Bevoegd Gezag Type: Rijkswaterstaat

Bevoegd Gezag

Naam: Rijkswaterstaat IJsselmeergebied
Afdeling: --
Adres: Postbus 600
Postcode: 8200AP
Plaats: LELYSTAD
Telefoonnummer: 0320-299002
Faxnummer: 0320-234300

5. Status (Bevoegd Gezag)

Kenmerk Melder: 14079 klei Emmeloord

Opmerking melder:

betreft ca. 2.000 m3 klei

Kenmerk bevoegd gezag: --

Naam behandelaar: --



Opmerking bevoegd gezag:	--
Indicatie 'Volledig':	Onbekend
Indicatie 'Goedgekeurd':	Onbekend
Indicatie 'Ingetrokken door melder':	Onbekend
Indicatie 'Partij is toegepast':	Onbekend
Indicatie 'Administratief afgehandeld':	Onbekend
Indicatie 'Toezicht houden in het veld':	Onbekend
Indicatie 'Toezicht gehouden in het veld':	Onbekend
Indicatie 'Bruikbaar voor bodemkwaliteitskaart':	Onbekend

Melding besluit bodemkwaliteit

Meldingnummer: 346401.0
Melding gedaan op: 02-11-2015
Melding type: Werk schone grond
Melding gedaan door: D. van Geemen & Zn. B.V.
[REDACTED]
0299640625
[REDACTED]@vangeemen.nl
Status: Verzonden

1. Algemene gegevens van de toepasser / eigenaar

Naam D. van Geemen & Zn. BV
Postadres Oosterweg M 20
1482AJ Purmer
Telefoonnummer 0299640625
Faxnummer --
E-mailadres info@vangeemen.nl

Contactpersoon

Naam De heer [REDACTED]
Telefoonnummer 0299-640625
Mobielnummer [REDACTED]
E-mailadres [REDACTED]@vangeemen.nl

2. Project details

Naam: Marina resort Poort van Amsterdam (JTW)
Startdatum: 9-11-2015
Einddatum: 31-3-2016

3. Adresgegevens van de toepassingslocatie

Adres: Zeedijk 2
Postcode: 1154PP
Plaats: Uitdam
X-coördinaat: 134107
Y-coördinaat: 493648
Omschrijving: Betreft nieuwe melding in verband met verlopen eerdere melding (bijlage). Mochten er vragen zijn dan vernemen wij deze graag van u.

Plattegrond

Bijgevoegde plattegronden: Uitbreiding stolp in coördinaten Layout1 (1).pdf
RWS-2013 7887 Beoordelingsbrief Martens & Van Oord BBK 60110.2 verlengen termijn.pdf
Melding_60110.1.pdf

4. Wie is bevoegd gezag voor de toepassing

Bevoegd Gezag Type: Rijkswaterstaat

Bevoegd Gezag

Naam: Rijkswaterstaat IJsselmeergebied

Afdeling: --

Adres: Postbus 600

Postcode: 8200AP

Plaats: LELYSTAD

Telefoonnummer: 0320-299002

Faxnummer: 0320-234300

5. Status (Bevoegd Gezag)

Kenmerk Melder: 150373

Opmerking melder:

Vertrouwende u bij deze voldoende te hebben geïnformeerd.

Kenmerk bevoegd gezag: --

Naam behandelaar: --

Opmerking bevoegd gezag: --

Indicatie 'Volledig': Onbekend

Indicatie 'Goedgekeurd': Onbekend

Indicatie 'Ingetrokken door melder': Onbekend

Indicatie 'Partij is toegepast': Onbekend

Indicatie 'Administratief afgehandeld': Onbekend

Indicatie 'Toezicht houden in het veld': Onbekend

Indicatie 'Toezicht gehouden in het veld': Onbekend

Indicatie 'Bruikbaar voor bodemkwaliteitskaart': Onbekend

Melding besluit bodemkwaliteit

Meldingnummer: 346401.1
Melding gedaan op: 06-11-2015
Melding type: Werk schone grond
Melding gedaan door: D. van Geemen & Zn. B.V.
[REDACTED]
0299640625
[REDACTED]@vangeemen.nl
Status: Verzonden

1. Algemene gegevens van de toepasser / eigenaar

Naam D. van Geemen & Zn. BV

Postadres Oosterweg M 20
1482AJ Purmer

Telefoonnummer 0299640625

Faxnummer --

E-mailadres info@vangeemen.nl

Contactpersoon

Naam De heer [REDACTED]

Telefoonnummer 0299-640625

Mobielnummer [REDACTED]

E-mailadres [REDACTED]@vangeemen.nl

2. Project details

Naam: Marina resort Poort van Amsterdam (JTW)

Startdatum: 9-11-2015

Einddatum: 31-3-2016

3. Adresgegevens van de toepassingslocatie

Adres: Zeedijk 2

Postcode: 1154PP

Plaats: Uitdam

X-coördinaat: 134088

Y-coördinaat: 493655

Omschrijving: Betreft nieuwe melding in verband met verlopen eerdere melding (bijlage). Mochten er vragen zijn dan vernemen wij deze graag van u.

Plattegrond

Bijgevoegde plattegronden: Uitbreiding stolp in coördinaten Layout1 (1).pdf
RWS-2013 7887 Beoordelingsbrief Martens & Van Oord BBK 60110.2 verlengen termijn.pdf
Melding_60110.1.pdf

4. Wie is bevoegd gezag voor de toepassing

Bevoegd Gezag Type: Rijkswaterstaat

Bevoegd Gezag

Naam: Rijkswaterstaat IJsselmeergebied

Afdeling: --

Adres: Postbus 600

Postcode: 8200AP

Plaats: LELYSTAD

Telefoonnummer: 0320-299002

Faxnummer: 0320-234300

5. Status (Bevoegd Gezag)

Kenmerk Melder: 150373

Opmerking melder:

Betreft aangepaste melding als besproken met uw heer [REDACTED] en onze heer [REDACTED]
[REDACTED] Vertrouwende u bij deze voldoende te hebben geïnformeerd.

Kenmerk bevoegd gezag: --

Naam behandelaar: --

Opmerking bevoegd gezag: --

Indicatie 'Volledig': Onbekend

Indicatie 'Goedgekeurd': Onbekend

Indicatie 'Ingetrokken door melder': Onbekend

Indicatie 'Partij is toegepast': Onbekend

Indicatie 'Administratief afgehandeld': Onbekend

Indicatie 'Toezicht houden in het veld': Onbekend

Indicatie 'Toezicht gehouden in het veld': Onbekend

Indicatie 'Bruikbaar voor bodemkwaliteitskaart': Onbekend