

Van: Omgevingsloket Online (WVL)
Verzonden: woensdag 19 mei 2021 11:49
Aan: ' ' @markemeerdijken.nl'
CC: (MN); @markemeerdijken.nl'
Onderwerp: Automatische ontvangstbevestiging melding

Geachte relatie,

Op 19-05-2021 heb ik uw melding met uw kenmerk "AMMD-20-INT Vlijlaag M15 naar Oeverdijk" ontvangen en geregistreerd onder zaaknummer RWSZ2021-00011558.

Ik stuur uw melding door naar Rijkswaterstaat Midden-Nederland te Lelystad die uw melding zal behandelen.

Indien uw melding voldoet aan de eisen die de wet hieraan stelt en u niets van mij hoort, kunt u na de vastgestelde termijn beginnen en dient u zich te houden aan de voor de activiteit geldende algemene regels.

Wanneer uw melding niet voldoet, er aanvullende voorwaarden moeten worden gesteld aan de activiteit of er andere vragen zijn naar aanleiding van uw melding dan zal ik contact met u opnemen.

Ik wijs u op de mogelijkheid dat voor de werkzaamheden tevens vergunningen dan wel ontheffingen of meldingen op grond van andere wet- en regelgeving nodig kunnen zijn.

Ook kan het Rijksvastgoedbedrijf (RVB) voorwaarden opleggen aan het gebruik van staatselgdommen, waaronder het betalen van een (marktconforme) gebruikersvergoeding. Indien dit van toepassing is, neemt het RVB contact met u op.

Hebt u vragen over de afhandeling van uw melding dan kunt u contact opnemen met de heer , telefonisch bereikbaar onder nummer .

Dit bericht is automatisch aangemaakt en verzonden en daarom niet ondertekend.

Hoogachtend,

DE MINISTER VAN INFRASTRUCTUUR EN WATERSTAAT,
Namens deze,

Servicecenter Vergunningen
Rijkswaterstaat Corporate Dienst/Klant & Services
M omgevingsloket@rws.nl
T

Water.Wegen.Werken.Rijkswaterstaat

Van: [redacted] (NN)
Verzonden: donderdag 20 mei 2021 15:42
Aan: [redacted]; 'contact@markermeerdijken.nl'
CC: [redacted] (MN); Centrale Meldpost IJsselmeer (IJG); [redacted]@odnzkg.nl
Onderwerp: Reactie op toereikende Bbk melding 551556.2 Bouwstof hertoepassing van module 15 in module 3 dijkversterking MMD RWSZ2021-00011558
Bijlagen: Melding_551556.2.pdf; Module 15-2 Vlijlaag.pdf

Geachte heer [redacted],

Op 19 mei 2021 heeft u via het digitale meldpunt bodemkwaliteit van Agentschapnl.nl, een melding ingediend in het kader van het Besluit bodemkwaliteit (hierna Bbk), geregistreerd onder meldingnummer 551556.2. Uw melding is door Rijkswaterstaat ontvangen op 19 mei 2021 en geregistreerd onder RWSZ2021-00011558.

Deze melding betreft wijziging van de op 16 december 2020 ingediende melding 551556.1 vanwege aanpassing van de gemelde materiaal hoeveelheid.

De gewijzigde melding betreft hertoepassing van circa 46.235 m3 bouwstof (in plaats van 24.000 m3) afkomstig van module 15 in de oeverdijk module 3 als onderdeel van de totale dijkversterking Markermeerdijken in de periode van 16 november 2020 tot en met 31 december 2021. Deze wijziging betreft het 2e deel van de ontgraving welke in 2021 wordt uitgevoerd, zijnde 9.000 m3 in de periode mei en juni 2021 (fase 1) en 13.235 m3 in de periode oktober en november 2021 (fase 2).

De gewijzigde melding wordt voor de toepassing door mij als **toereikend** beoordeeld. De voorgenomen werkzaamheden, zoals door u aangegeven en beschreven, voldoen aan de regels van het Bbk.

- Met betrekking tot de uitvoering wil ik u op het volgende attenderen:
- Indien de werkzaamheden (start- en einddatum) niet in overeenstemming met de data op het meldingsformulier worden uitgevoerd, wil ik u vragen om de gewijzigde datum door te geven aan de afdeling handhaving (handhaving-middennederland@rws.nl);
 - Bij eventuele calamiteiten dient u te allen tijde direct contact op te nemen met Rijkswaterstaat IJsselmeergebied, via de Centrale meldpost IJsselmeergebied (tel: [redacted]);
 - Aanwijzingen, gegeven door of namens de toezichthouder van Rijkswaterstaat, dienen opgevolgd te worden.
 - Er zal op worden toegezien dat de werkzaamheden volgens "Good Housekeeping" worden uitgevoerd.

Deze mail bevat geen besluit in de zin van de Algemene wet bestuursrecht.

Ik verwacht u hiermee voldoende te hebben geïnformeerd. Voor nadere informatie kunt u contact met mij opnemen.

Met vriendelijke groet,
[redacted]

.....
 Rijkswaterstaat

M [redacted]
 [redacted]@rws.nl
www.rijkswaterstaat.nl

Water. Wegen. Werken. Rijkswaterstaat.



Genetics PowerBrowser

Totaaloverzicht - Zaak

Medewerker	Datum	Tijd	Versie
	2 februari 2022	2:56:33	14.10.4

Zaak - RWSZ2021-00011558 Gewijzigde melding BBK551556.2 HHNK een toepassing van bouwstofhertoepassing op de locatie Scharwoude 16-11-2020 tm 31-12-2021 19-05-2021 Zaak afgerond Melding behandelen Melding Besluit bodemkwaliteit (Bbk)

Zaaknummer	Uitvoerende instantie		
RWSZ2021-00011558	Rijkswaterstaat Midden Nederland		
Zaaktype	Product	Subproduct	Hercontrole
Melding behandelen	Melding Besluit bodemkwaliteit (Bbk)		

Algemeen

Zaakomschrijving
Gewijzigde melding BBK551556.2 HHNK een toepassing van bouwstofhertoepassing op de locatie Scharwoude 16-11-2020 tm 31-12-2021

Ontvangen via	Kenmerk Initiator
Meldingpunt bodemkwaliteit	AMMD-20-INT Vlijlaag M15 naar Oeverdijk

Wetgeving

Aandachtsgebied	Juridische grondslag
Nat Bodem	Besluit bodemkwaliteit

Activiteit
Artikel. 2.3 toepassen bouwstof in een oppervlaktewaterlichaam

Planning

Startdatum	Gewenste einddatum	Einddatum
19 mei 2021	24 mei 2021	20 mei 2021

Status

Zaakstatus
Zaak afgerond

Zaakresultaat

Resultaat vv aanvraag/melding
Positief beoordeeld

Aanvraag/Melding - RWSZ2021-00011558 Gewijzigde melding BBK551556.2 HHNK een toepassing van bouwstofhertoepassing op de locatie Scharwoude 16-11-2020 tm 31-12-2021

OLO-kenmerk	Ontvangst
	19 mei 2021

Zaakomschrijving
Gewijzigde melding BBK551556.2 HHNK een toepassing van bouwstofhertoepassing op de locatie Scharwoude 16-11-2020 tm 31-12-2021

Juridischegrondslag

Activiteit(en)

Besluit bodemkwaliteit

Artikel. 2.3 toepassen bouwstof in een oppervlaktewaterlichaam

Bedrijf en Organisatie - Hoogheemraadschap Hollands Noorderkwartier 37161516, Postbus 850 1440AW Purmerend

Statutaire naam

Hoogheemraadschap Hollands Noorderkwartier

KvK nummer

37161516

Vestigingsnummer

000004002636

Ingeschreven te

Datum oprichting

31 december 1701

Datum beëindiging

Telefoonnummer

Emailadres

info@hnhk.nl

Internet adres

www.hnhk.nl

Soort vestiging

Hoofd

Authentiek

Ja

Bedrijf en Organisatie - Unie van Marken V.O.F. 64566773, Hoogedijk 1-D 1145PM Katwoude

Statutaire naam

Unie van Marken V.O.F.

KvK nummer

64566773

Vestigingsnummer

000033381399

Ingeschreven te

Datum oprichting

1 november 2015

Datum beëindiging

Soort vestiging

Hoofd

Authentiek

Ja

Contactpersoon - de heer

Geslachtsaanduiding

Man

Voorletters

Voornaam

Voorvoegsels

Achternaam

Telefoonnummer

Mobiel nummer

E-mail

@markermeerdijken.nl

Contactpersoon - de heer

Geslachtsaanduiding

Man

Voorletters

Voornaam

Voorvoegsels

Achternaam

Telefoonnummer

Mobiel nummer

E-mail

@markermeerdijken.nl

DMS - RWS-2021/17554 Gewijzigde melding voorgenomen toepassing 551556 2 RWSD2021-00059632

Adviseur

[Redacted]

Omschrijving

RWS-2021/17554 Gewijzigde melding voorgenomen toepassing 551556 2

Bestand

RWS\202105\GFO_ZAKEN\108321494\Gewijzigde melding voorgenomen toepassing 551556 2.msg

Bestandsformaat

Microsoft Outlook e-mail

Datum aanmaak

19 mei 2021

Datum verzending

Soort document

Gewijzigde melding

Documentnummer

RWSD2021-00059632

Mate van openbaarheid

Openbaar

DMS - Module 15-1. RWSD2021-00059633

Adviseur

[Redacted]

Omschrijving

Module 15-1.

Bestand

RWS\202105\GFO_ZAKEN\108321494\Module 15-1_.pdf

Bestandsformaat

PDF Documenten

Datum aanmaak

19 mei 2021

Datum verzending

Documentnummer

RWSD2021-00059633

Mate van openbaarheid

Openbaar

DMS - Module 15-2 Vlijlaag RWSD2021-00059634

Adviseur

[Redacted]

Omschrijving

Module 15-2 Vlijlaag

Bestand

RWS\202105\GFO_ZAKEN\108321494\Module 15-2 Vlijlaag.pdf

Bestandsformaat

PDF Documenten

Datum aanmaak

19 mei 2021

Datum verzending

Documentnummer

RWSD2021-00059634

Mate van openbaarheid

Openbaar

DMS - AMMD_Werkplan_puin_Oeverdijk (002) RWSD2021-00059635

Adviseur

Omschrijving

AMMD_Werkplan_puin_Oeverdijk (002)

Bestand

RWS\202105\GFO_ZAKEN\108321494\AMMD_Werkplan_puin_Oeverdijk (002).pdf

Bestandsformaat

PDF Documenten

Datum aanmaak

19 mei 2021

Datum verzending

Documentnummer

RWSD2021-00059635

Mate van openbaarheid

Openbaar

DMS - Milieukundig onderzoek steentaluds. RWSD2021-00059636

Adviseur

Omschrijving

Milieukundig onderzoek steentaluds.

Bestand

RWS\202105\GFO_ZAKEN\108321494\Milieukundig onderzoek steentaluds .pdf

Bestandsformaat

PDF Documenten

Datum aanmaak

19 mei 2021

Datum verzending

Documentnummer

RWSD2021-00059636

Mate van openbaarheid

Openbaar

DMS - RWSZ2021-00011558_OB RWSZ2021-00059638

Adviseur

[Redacted]

Omschrijving

RWSZ2021-00011558_OB

Bestand

RWS\202105\GFO_ZAKEN\108321494\Automatische ontvangstbevestiging melding .msg

Bestandsformaat

Microsoft Outlook e-mail

Datum aanmaak

19 mei 2021

Datum verzending

[Redacted]

Soort document

Ontvangstbevestiging

Documentnummer

RWSZ2021-00059638

Mate van openbaarheid

Openbaar

DMS - Akk Bbk melding 551556.2 Bouwstof hertoepassing van m15 in m3 dijkversterking MMD RWSZ2021-00011558 RWSZ2021-00060514

Adviseur

[Redacted]

Omschrijving

Akk Bbk melding 551556.2 Bouwstof hertoepassing van m15 in m3 dijkversterking MMD RWSZ2021-00011558

Bestand

RWS\202105\GFO_ZAKEN\108321494\Akk Bbk melding 551556.2 Bouwstof hertoepassing van m15 in m3 dijkversterking MMD RWSZ2021-00011558.msg

Bestandsformaat

Microsoft Outlook e-mail

Datum aanmaak

20 mei 2021

Datum verzending

[Redacted]

Documentnummer

RWSZ2021-00060514

Mate van openbaarheid

Openbaar

Medewerker - mevrouw [Redacted], tel: [Redacted]

Geslacht

Vrouw

Voorletters

[Redacted]

Roepnaam

[Redacted]

Voorvoegsels

[Redacted]

Achternaam

[Redacted]

Contact

Telefoonnummer werk

Mobiele telefoon zakelijk

E-mail werk

@rws.nl

Medewerker - mevrouw, tel:

Geslacht

Voorletters

Roepnaam

Vrouw

Voorvoegsels

Achternaam

Contact

Telefoonnummer werk

Mobiele telefoon zakelijk

E-mail werk

@rws.nl

Objecten

X-

Y-

Z-Coördinaat

130110,000000 m

515963,000000 m

Procedure uitvoer - RWSZ2021-00011558 Gewijzigde melding BBK551556.2 HHNK een toepassing van bouwstofhertoepassing op de locatie Scharwoude 16-11-2020 tm 31-12-2021 19-05-2021 Melding behandelen Melding Besluit bodemkwaliteit (Bbk) [SAW@ - BBK-Melding 1.1]

Data eigenaar

RWS

Omschrijving

RWSZ2021-00011558 Gewijzigde melding BBK551556.2 HHNK een toepassing van bouwstofhertoepassing op de locatie Scharwoude 16-11-2020 tm 31-12-2021 19-05-2021 Melding behandelen Melding Besluit bodemkwaliteit (Bbk)

Start datum

19 mei 2021

Procedure definitie

SAW@ - BBK-Melding 1.1

Procedure structuur

BBK Melding V1.4

Einddatum

20 mei 2021

Plandatum

Datum kritieke stap uitgevoerd

20 mei 2021

Kritieke datum

Teller

Teller

6

Teller type

Beëindigd

Teller datum

26 mei 2021

Taak - Overdracht Bbk 20-05-2021

Onderwerp

Overdracht Bbk

Begindatum

Datum voltooid

Eigenaar

20 mei 2021

7 juni 2021

Status

Prioriteit

Voltooid

Zaak - RWSZ2020-00016553 Melding BBK551556.0 toepassing van Bouwstof Hertoepassing op de locatie Scharwoude HHNK 16-11-2020 tm 31-12-2020 03-11-2020 Zaak afgerond Melding behandelen Melding Besluit bodemkwaliteit (Bbk)

Zaaknummer

Uitvoerende instantie

RWSZ2020-00016553

Rijkswaterstaat Midden Nederland

Zaaktype

Product

Subproduct

Hercontrole

Melding behandelen

Melding Besluit bodemkwaliteit (Bbk)

Algemeen

Zaakomschrijving

Melding BBK551556.0 toepassing van Bouwstof Hertoepassing op de locatie Scharwoude HHNK 16-11-2020 tm 31-12-2020

Ontvangen via

Kenmerk Initiator

Meldingpunt bodemkwaliteit

AMMD-20-INT Vlijlaag M15 naar Oeverdijk

Wetgeving

Aandachtsgebied

Juridische grondslag

Nat

Besluit bodemkwaliteit

Activiteit

Artikel. 2.3 toepassen bouwstof in een oppervlaktewaterlichaam

Planning

Startdatum

Gewenste einddatum

Einddatum

3 november 2020

8 november 2020

6 november 2020

Status

Zaakstatus

Zaak afgerond

Zaakresultaat

Resultaat vv aanvraag/melding

Positief beoordeeld

Resultaat toelichting

ogv artikel 32 Bbk gemeld

Zaak - RWSZ2020-00019115 Gewijzigde melding BBK551556.1 hertoepassing van Bouwstof module 15 in module 3 HHNK locatie Scharwoude 16-11-2020 tm 31-12-2021 16-12-2020 Zaak afgerond Melding behandelen Melding Besluit bodemkwaliteit (Bbk)

Zaaknummer

Uitvoerende instantie

RWSZ2020-00019115

Rijkswaterstaat Midden Nederland

Zaaktype

Product

Subproduct

Hercontrole

Melding behandelen

Melding Besluit bodemkwaliteit (Bbk)

Algemeen

Zaakomschrijving

Gewijzigde melding BBK551556.1 hertoepassing van Bouwstof module 15 in module 3 HHNK locatie Scharwoude 16-11-2020

tm 31-12-2021

Ontvangen via

Meldingpunt bodemkwaliteit

Kenmerk Initiator

AMMD-20-INT Vlijlaag M15 naar Oeverdijk

Wetgeving

Aandachtsgebied

Nat

Juridische grondslag

Besluit bodemkwaliteit

Activiteit

Artikel. 2.3 toepassen bouwstof in een oppervlaktewaterlichaam

Planning

Startdatum

16 december 2020

Gewenste einddatum

21 december 2020

Einddatum

22 december 2020

Status

Zaakstatus

Zaak afgerond

Zaakresultaat

Resultaat vv aanvraag/melding

Positief beoordeeld

Resultaat toelichting

art 32 Bbk wijziging materiaal hoeveelheid

Melding besluit bodemkwaliteit

Meldingnummer: 551556.2
Melding gedaan op: 19-05-2021
Melding type: Toepassing partij
Melding gedaan door: Unie van Marken
████████████████████
████████████████████
contact@markermeerdijken.nl
Status: Verzonden

1. Algemene gegevens van de toepasser / eigenaar

Naam	HHNK
Postadres	Stationsplein 136 1703WC Heerhugowaard
Telefoonnummer	[REDACTED]
Faxnummer	--
E-mailadres	info@hhnk.nl
Rechtspersoon	Organisatie
KvK nummer:	37161516
Vestigingsnummer:	--
Contactpersoon	
Naam	De heer De heer [REDACTED]
Telefoonnummer	[REDACTED]
Mobielnummer	[REDACTED]
E-mailadres	[REDACTED]@markermeerdijken.nl

2. Algemene gegevens van de toepasser / uitvoerder

Naam	Unie van Marken
Postadres	Hoogedijk 1 d 1145PM Katwoude
Telefoonnummer	[REDACTED]
Faxnummer	--
E-mailadres	info@markermeerdijken.nl
Rechtspersoon	Organisatie
KvK nummer:	64566773
Vestigingsnummer:	33381399
Contactpersoon	
Naam	De heer De heer [REDACTED]
Telefoonnummer	[REDACTED]
Mobielnummer	[REDACTED]
E-mailadres	[REDACTED]@markermeerdijken.nl

3. Beoogde toepassing bouwstoffen, grond of

baggerspecie

Toegepast materiaal:	Bouwstof Hertoepassing
Toepassingstype:	Toepassing bouwstof met gebruik van vrijstelling van informatieplicht bij hergebruik
Toepassingsgebied:	--

4. Project details

Naam:	Oeverdijk Modulen 2 en 3
Startdatum:	4-10-2019
Einddatum:	31-12-2023

5. Toepassing details

Toe te passen partij

Startdatum:	16-11-2020
Afrondingsdatum:	31-12-2021
Materiaal hoeveelheid:	46235 m ³
Bouwstof:	Steenslag in ongebonden toepassing

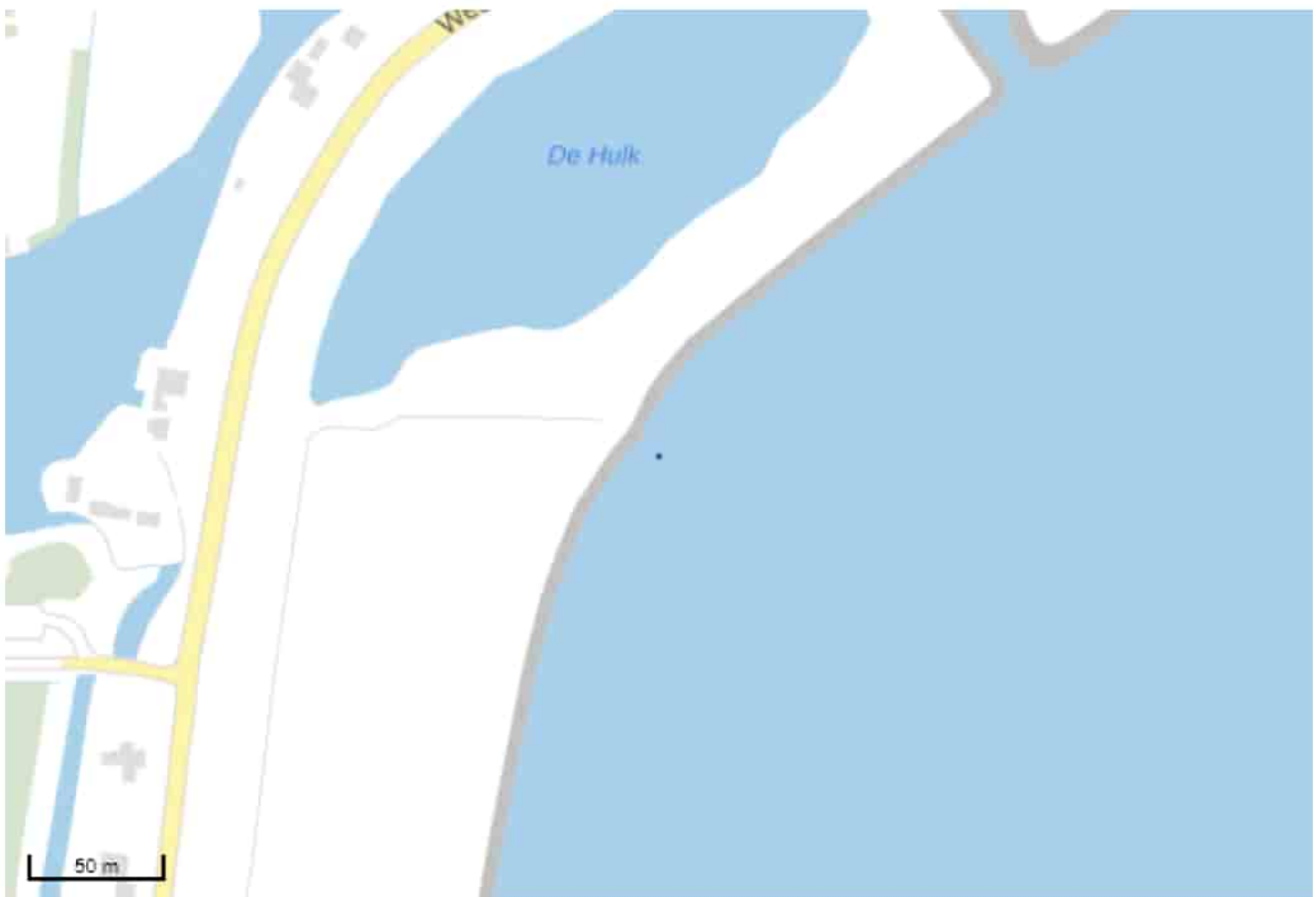
6. Adresgegevens van de toepassingslocatie

Adres:	--
Postcode:	--
Plaats:	Scharwoude
X-coördinaat:	130110
Y-coördinaat:	515963
Bodemlaag hoogte t.o.v. maaiveld:	--
Omschrijving:	Dit betreft melding hertoepassing bouwstoffen (Vijlaag). Bouwstof wordt toegepast in Oeverdijk Module 3 van project Markermeerdijken. Verdere informatie over het ontwerp is in het bijgevoegde werkplan opgenomen.

Plattegrond

Bijgevoegde plattegronden: AMMD_Werkplan_puin_Oeverdijk (002).pdf

Plattegrond:



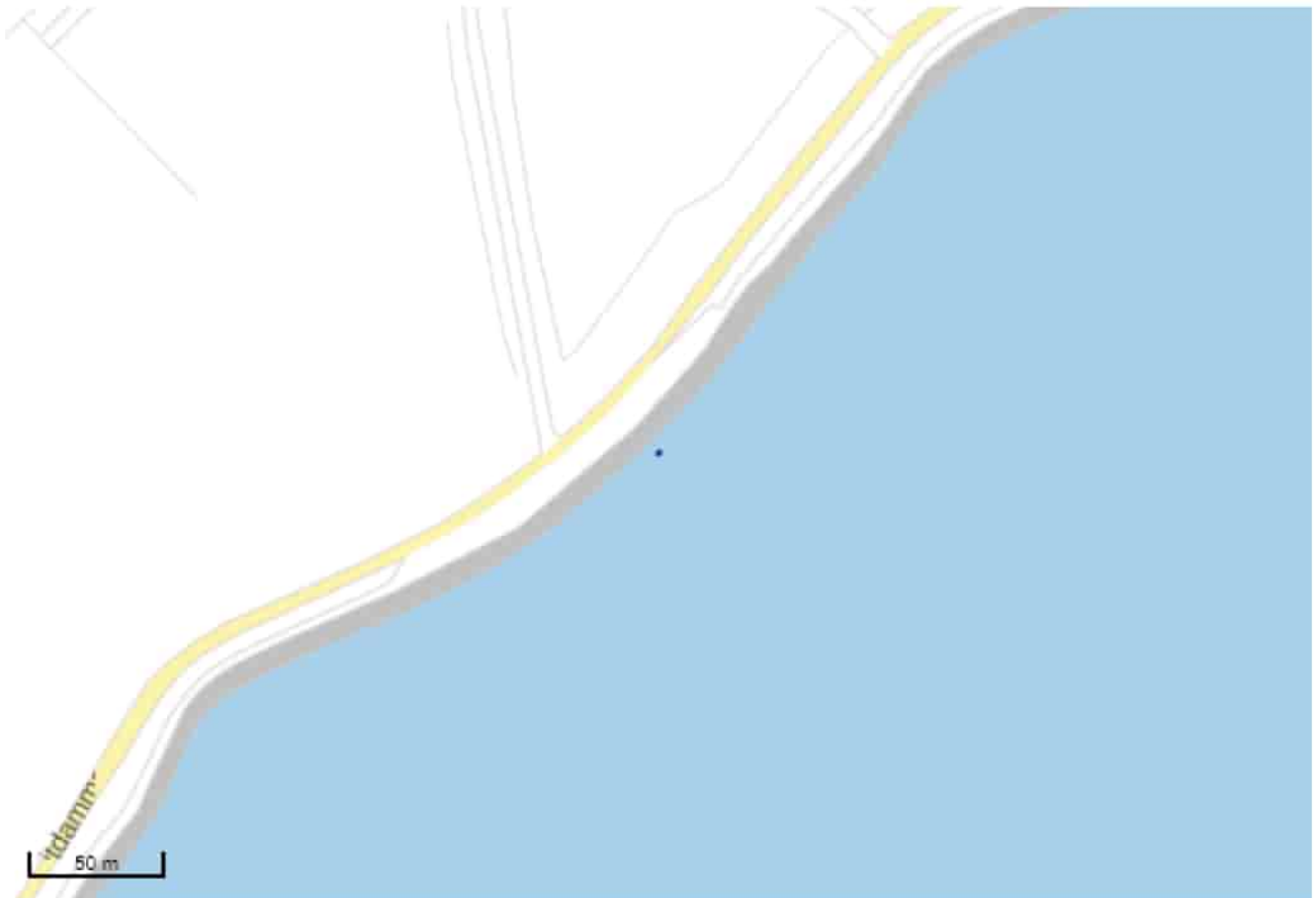
7. Gegevens van de locatie van herkomst

Grondbewerkingsinrichting:	--
Adres:	Uitdammerdijk
Postcode:	--
Plaats:	Amsterdam
X-coördinaat:	131133
Y-coördinaat:	490682
Bodemlaag hoogte t.o.v. maaiveld:	--
Omschrijving:	Partij is afkomstig van buitendijkse gebied thv Module 15. De partij betreft vlijlaag en is als Niet vormgegeven bouwstof beoordeeld. In het Milieukundig onderzoek Steentaluds betreft het onderzoek betreft het mengmonsters Z-MM4A-2 en Z-MM5B-2. In het grondstromen formulier Moduls 15-1 is de toepassing en herkomst in het kort beschreven. In grondstromenformulier 15-2 is het 2e deel van de ontgraving beschreven welke in 2021 wordt uitgevoerd.

Plattegrond

Bijgevoegde plattegronden:	Module 15-1.pdf Milieukundig onderzoek steentaluds.pdf Module 15-2 Vlijlaag.pdf
-----------------------------------	---

Plattegrond:



8. Wie is bevoegd gezag voor de toepassing

Bevoegd Gezag Type:	Rijkswaterstaat
Bevoegd Gezag	
Naam:	Rijkswaterstaat Midden-Nederland
Afdeling:	--
Adres:	Postbus 2232
Postcode:	3500GE
Plaats:	Utrecht
Telefoonnummer:	██████████
Faxnummer:	██████████

9. Status (Bevoegd Gezag)

Kenmerk Melder: AMMD-20-INT Vlijlaag M15 naar Oeverdijk

Opmerking melder:

Voor project dijkversterking Markermeerdijken is ██████████ toezichthouder / handhaver en aanspreekpunt.

Voor de ontgraving/tijdelijk opslag van deze partij is een BLBI melding gedaan, bekend onder zaaknummer RWSZ2020-00011691.

20201216: Tijdens ontgraving is gebleken dat de hoeveelheid anders is dan vooraf is ingeschat. Het betreft 24.000 m3.

20210519: Aanvullende gedeelte uit M15 van 22.235 m3 toegevoegd aan de melding.

Kenmerk bevoegd gezag:	--
Naam behandelaar:	--
Opmerking bevoegd gezag:	--
Indicatie 'Volledig':	Onbekend
Indicatie 'Goedgekeurd':	Onbekend
Indicatie 'Ingetrokken door melder':	Onbekend
Indicatie 'Partij is toegepast':	Onbekend
Indicatie 'Administratief afgehandeld':	Onbekend
Indicatie 'Toezicht houden in het veld':	Onbekend
Indicatie 'Toezicht gehouden in het veld':	Onbekend
Indicatie 'Bruikbaar voor bodemkwaliteitskaart':	Onbekend

Grondstromenformulier Module 15

Aan

Van

Kopie aan

Onderwerp
**Module 15, mei 2021 t/m augustus
2021**

Documentnummer
[DocumentnummerIntern]

Datum
18-5-2021

1. Inleiding

Doel van dit grondstromenformulier is om hoofdzaken kort en bondig in één formulier op te nemen en dat te gebruiken als communicatiemiddel tussen uitvoering en bevoegd gezag. Het betreft hier een tijdelijk te gebruiken formulier tot het grondstromenplan officieel door betreffende bevoegd gezag(en) is goedgekeurd.

Werkzaamheden die grondstromen veroorzaken vinden plaats in de periode vanaf mei 2021 tot en augustus 2021.

Locatie van handelen zijn Module 14 en 15 van de werkzaamheden aan de Markermeerdijken tussen Hoorn en Durgerdam.

In figuur 1 is het gebied weergegeven.

Figuur 1: Relevant grondwerk module 14 en 15 van de dijkversterking Markermeerdijken



(bron AO PFAS MMD 30-03-2020)

(Bron GIS AMD)

In het navolgende worden hoofdzaken benoemd met raakvlakken naar de volgende stukken

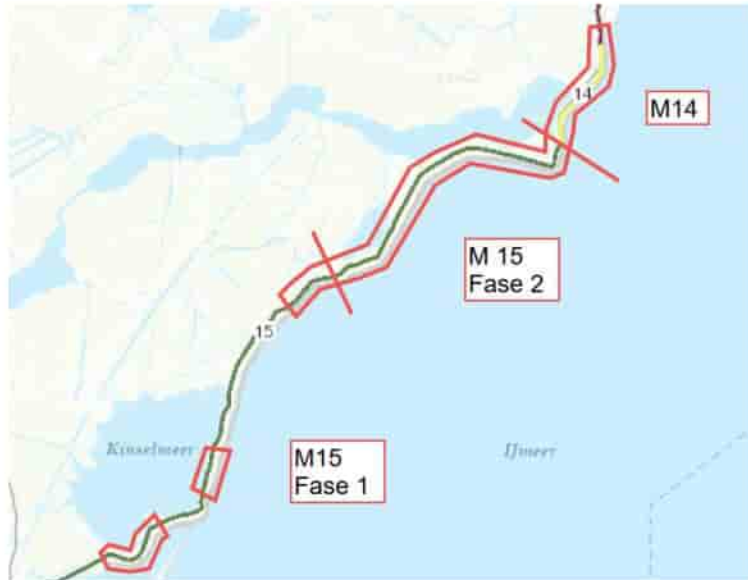
- Grondstromenlijst en Depotbeheerlijst.
- SOFLO (grondstromenregistratie achteraf uit hoofde van de traceerbaarheid).

2. Kerngegevens

Onderdeel	
Module	15 fase 1
Grondstof	Zetsteen en Vlijlaag
Trajecten	DP 130,50-138,00 DP 127- 8 DP 106 - 109
Locaties > I-waarde (binnen module)	Nvt
Hoeveelheid	Zetsteen : 5.310 m ³ Vlijlaag: 9.000 m ³
Ontgravingen	Zetsteen: 0-0,25 m-m.v. Vlijlaag : 0,25-1,00 m-m.v.
Bestemming bouwstof	Zetsteen: Kreukelberm, hergebruik binnen de module Vlijlaag : Oeverdijk deelgebied Noord
Periode	Zetsteen : mei en juni 2021 Vlijlaag: mei en juni 2021
Melding bevoegd gezag	
Werkzaamheden < I- waarde	N.v.t.
Bronnen	Zetsteen en Vlijlaag <i>ATKB, MO Steentaluds Markermeerdijken, 20170947/rap05, d.d. 20-04-2020</i>

Onderdeel	
Module	15 fase 2
Grondstof	Zetsteen en Vlijlaag
Traject	DP 81,00-101,00
Locaties > I-waarde (binnen module)	N.v.t.
Hoeveelheid	Zetsteen : 6.000 m ³ Vlijlaag: 13.235 m ³
Ontgravingen	Zetsteen: 0-0,25 m-m.v. Vlijlaag : 0.25-1.00 m-m.v.
Bestemming bouwstof	Zetsteen: Kreukelberm Vlijlaag : Oeverdijk deelgebied Noord
Periode	Zetsteen : oktober t/m december 2021 Vlijlaag oktober en November 2021
Melding bevoegd gezag	
Werkzaamheden < I- waarde	N.v.t.
Bronnen	Zetsteen en Vlijlaag <i>ATKB, MO Steentaluds Markermeerdijken, 20170947/rap05, d.d. 20-04-2020</i>

Figuur 2: Onderzoekslocatie Zetsteen en Vlijlaag



From: Mailer Meldsysteem Bodemkwaliteit <noreply@meldpuntbodemkwaliteit.nl>
Sent on: vrijdag, 21 mei 2021 08:02:26
To: MeldpuntBBK (MN) <meldpuntbbkmn@rws.nl>; Omgevingsloket Online (WVL) <omgevingsloket@rws.nl>
Subject: Nieuwe melding voorgenomen toepassing 574522.0
Attachments: Melding_574522.0.pdf (85.31 KB), Melding_574522.0.xml (17.72 KB)

Follow up: Opvolgen
Start date: vrijdag, 21 mei 2021 02:00:00
Due date: vrijdag, 21 mei 2021 02:00:00



Rijkswaterstaat
Ministerie van Infrastructuur en Waterstaat

Geachte heer/mevrouw,

Bij deze ontvangt u een nieuwe melding met nummer 574522.0. De melding is ingediend door [REDACTED] namens HHNK en/of Unie van Marken. De melder heeft aan deze melding het kenmerk AMMD-21-INT-M6-M3 vlijlaag in Oeverdijk meegegeven. Het betreft een toepassing van BouwstofHertoepassing op de locatie Scharwoude.

In de bijlagen treft u alle meldingsinformatie aan. De melder heeft 3 bestand(en) aan de melding toegevoegd, die vanwege de omvang niet per mail kunnen worden verzonden. Deze bestanden kunt u hier inzien:

- [AMMD Werkplan puin Oeverdijk \(002\).pdf](#)
- [Module 6-5 HE8A1,2,3,4 en 5 Grondstromenformulier zetsteen en vlijlaag.pdf](#)
- [Milieukundig onderzoek steentaluds.pdf](#)

U dient hiervoor uw gebruikersnaam en wachtwoord op te geven.

Indien u constateert dat de melding niet correct is of dat er meldingsinformatie ontbreekt of dat een melding anderszins niet voldoet aan de vereisten van het Besluit bodemkwaliteit, dan dient u daarover rechtstreeks met de melder te communiceren. Het meldsysteem ondersteunt deze communicatie niet. De melder is de enige die aanvullingen en wijzigingen aan kan brengen op de melding. Wij verzoeken u de melder eventuele wijzigingen/aanvullingen via het meldsysteem bij u te laten indienen. Voor deze melding heeft het systeem de volgende zaken geconstateerd:

Wettelijk verplichte velden

Alle wettelijk verplichte velden zijn ingevuld. De inhoudelijke correctheid van de ingevulde velden is niet gecontroleerd, dat is een taak voor het bevoegd gezag.

U kunt ervoor kiezen gebruik te maken van de mogelijkheden die het systeem biedt om uw beoordeling van deze melding aan deze melding te koppelen. Daarvoor dient u [in te loggen](#) in het systeem.

U kunt verschillende statusvelden aan deze melding koppelen alsmede uw eigen kenmerk. Tevens kunt u in een memoveld uw bevindingen opnemen. De volgende statusvelden staan tot uw beschikking:

- Indicatie 'Volledig' (Ja/Nee/Onbekend)
- Indicatie 'Goedgekeurd' (Ja/Nee/Onbekend)
- Indicatie 'Ingetrokken door melder' (Ja/Nee/Onbekend)
- Indicatie 'Partij is toegepast' (Ja/Nee/Onbekend)
- Indicatie 'Administratief afgehandeld' (Ja/Nee/Onbekend)
- Indicatie 'Toezicht houden in het veld' (Ja/Nee/Onbekend)
- Indicatie 'Toezicht gehouden in het veld' (Ja/Nee/Onbekend)
- Indicatie 'Bruikbaar voor bodemkwaliteitskaart' (Ja/Nee/Onbekend)

Met vriendelijke groet,

Meldkamer Meldpunt Bodemkwaliteit

Dit bericht is automatisch gegenereerd.

Disclaimer

Dit e-mail bericht is uitsluitend bestemd voor geadresseerde(n) en kan vertrouwelijke informatie bevatten. Rijkswaterstaat is niet verantwoordelijk voor de juistheid en volledigheid noch voor de tijdige verzending en ontvangst van dit e-mailbericht en mogelijke attachments.

This e-mail may contain confidential material intended for the addressee only. Rijkswaterstaat shall not be liable for the incorrect or incomplete transmission of this e-mail or any attachments, nor for any delay in receipt.



Melding besluit bodemkwaliteit

Meldingnummer: 574522.0
Melding gedaan op: 21-05-2021
Melding type: Toepassing partij
Melding gedaan door: Unie van Marken
[REDACTED]
[REDACTED]
contact@markermeerdijken.nl
Status: Verzonden

1. Algemene gegevens van de toepasser / eigenaar

Naam	HHNK
Postadres	Stationsplein 136 1703WC Heerhugowaard
Telefoonnummer	[REDACTED]
Faxnummer	--
E-mailadres	info@hhnk.nl
Rechtspersoon	Organisatie
KvK nummer:	37161516
Vestigingsnummer:	--
Contactpersoon	
Naam	De heer De heer [REDACTED]
Telefoonnummer	[REDACTED]
Mobielnummer	[REDACTED]
E-mailadres	[REDACTED]@markermeerdijken.nl

2. Algemene gegevens van de toepasser / uitvoerder

Naam	Unie van Marken
Postadres	Hoogedijk 1 d 1145PM Katwoude
Telefoonnummer	[REDACTED]
Faxnummer	--
E-mailadres	info@markermeerdijken.nl
Rechtspersoon	Organisatie
KvK nummer:	64566773
Vestigingsnummer:	33381399
Contactpersoon	
Naam	De heer De heer [REDACTED]
Telefoonnummer	[REDACTED]
Mobielnummer	[REDACTED]
E-mailadres	[REDACTED]@markermeerdijken.nl

3. Beoogde toepassing bouwstoffen, grond of

baggerspecie

Toegepast materiaal:	Bouwstof Hertoepassing
Toepassingstype:	Toepassing bouwstof met gebruik van vrijstelling van informatieplicht bij hergebruik
Toepassingsgebied:	--

4. Project details

Naam:	Oeverdijk Modulen 2 en 3
Startdatum:	4-10-2019
Einddatum:	31-12-2023

5. Toepassing details

Toe te passen partij

Startdatum:	31-05-2021
Afrondingsdatum:	31-12-2021
Materiaal hoeveelheid:	3239 m ³
Bouwstof:	Steenslag in ongebonden toepassing

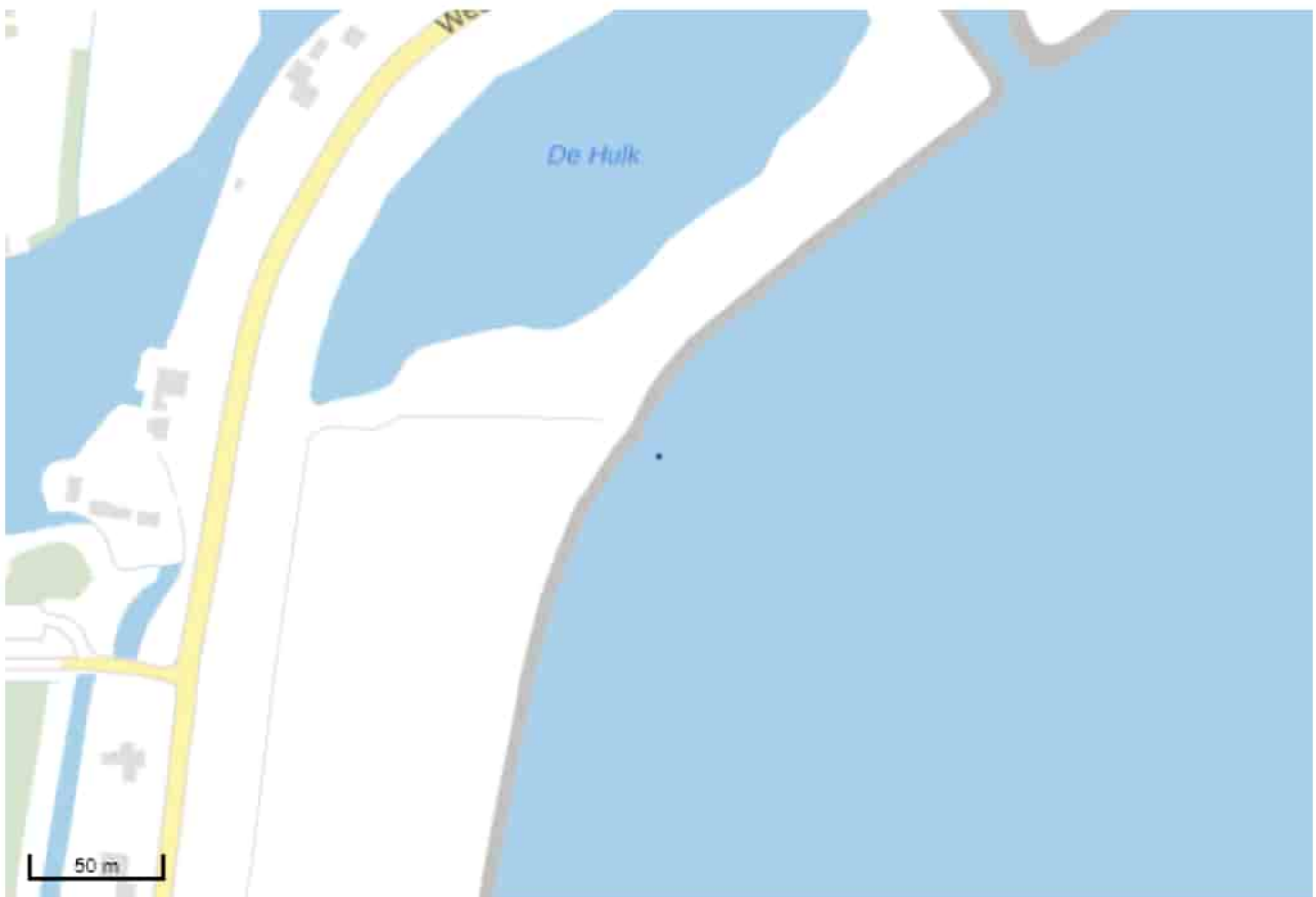
6. Adresgegevens van de toepassingslocatie

Adres:	--
Postcode:	--
Plaats:	Scharwoude
X-coördinaat:	130110
Y-coördinaat:	515963
Bodemlaag hoogte t.o.v. maaiveld:	--
Omschrijving:	Dit betreft melding hertoepassing bouwstoffen (Vijlaag). Bouwstof wordt toegepast in Oeverdijk Module 3 van project Markermeerdijken. Verdere informatie over het ontwerp is in het bijgevoegde werkplan opgenomen.

Plattegrond

Bijgevoegde plattegronden: AMMD_Werkplan_puin_Oeverdijk (002).pdf

Plattegrond:



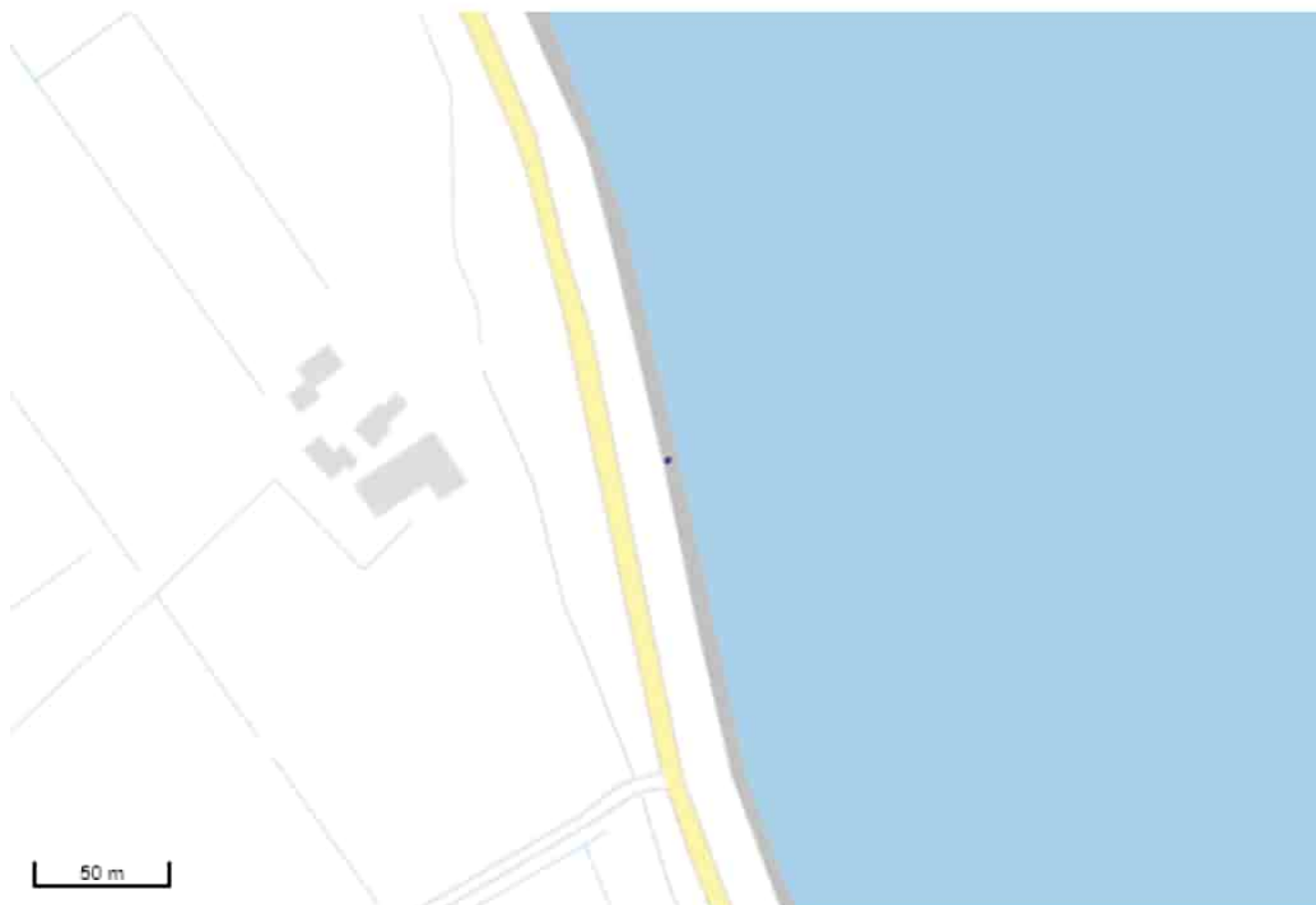
7. Gegevens van de locatie van herkomst

Grondbewerkingsinrichting:	--
Adres:	IJsselmeerdijk
Postcode:	--
Plaats:	Oosthuizen
X-coördinaat:	130810
Y-coördinaat:	510144
Bodemlaag hoogte t.o.v. maaiveld:	--
Omschrijving:	Partij is afkomstig van buitendijkse gebied thv Module 6. De partij betreft vlijlaag en is als Niet vormgegeven bouwstof beoordeeld. In het Milieukundig onderzoek Steentaluds betreft het onderzoek betreft het mengmonster M-MM2A-2. In het grondstromen formulier Moduls 6-5 is de toepassing en herkomst in het kort beschreven.

Plattegrond

Bijgevoegde plattegronden:	Module 6-5 HE8A1,2,3,4 en 5 Grondstromenformulier zetsteen en vlijlaag.pdf Milieukundig onderzoek steentaluds.pdf
-----------------------------------	---

Plattegrond:



8. Wie is bevoegd gezag voor de toepassing

Bevoegd Gezag Type:	Rijkswaterstaat
Bevoegd Gezag	
Naam:	Rijkswaterstaat Midden-Nederland
Afdeling:	--
Adres:	Postbus 2232
Postcode:	3500GE
Plaats:	Utrecht
Telefoonnummer:	██████████
Faxnummer:	██████████

9. Status (Bevoegd Gezag)

Kenmerk Melder: AMMD-21-INT-M6-M3 vlijaag in Oeverdijk

Opmerking melder:

Voor project dijkversterking Markermeerdijken is ██████████ toezichthouder / handhaver en aanspreekpunt.

Voor de ontgraving/tijdelijk opslag van deze partij is een BLBI melding gedaan, bekend onder zaaknummer RWSZ2021-00009265.

Kenmerk bevoegd gezag:	--
Naam behandelaar:	--
Opmerking bevoegd gezag:	--
Indicatie 'Volledig':	Onbekend
Indicatie 'Goedgekeurd':	Onbekend
Indicatie 'Ingetrokken door melder':	Onbekend
Indicatie 'Partij is toegepast':	Onbekend
Indicatie 'Administratief afgehandeld':	Onbekend
Indicatie 'Toezicht houden in het veld':	Onbekend
Indicatie 'Toezicht gehouden in het veld':	Onbekend
Indicatie 'Bruikbaar voor bodemkwaliteitskaart':	Onbekend

Van: Mailer Meldsysteem Bodemkwaliteit <noreply@meldpuntbodemkwaliteit.nl> 296

Verzonden: vrijdag 21 mei 2021 08:02

Aan: MeldpuntBBK (MN); Omgevingsloket Online (WVL)

Onderwerp: Nieuwe melding voorgenomen toepassing 574522.0

Bijlagen: Melding_574522.0.pdf; Melding_574522.0.xml

Opvolgingsvlag: Opvolgen

Vlagstatus: Met vlag



Rijkswaterstaat
Ministerie van Infrastructuur en Waterstaat

Geachte heer/mevrouw,

Bij deze ontvangt u een nieuwe melding met nummer 574522.0. De melding is ingediend door [REDACTED] namens HHNK en/of Unie van Marken. De melder heeft aan deze melding het kenmerk AMMD-21-INT-M6-M3 vlijlaag in Oeverdijk meegegeven. Het betreft een toepassing van BouwstofHertoepassing op de locatie Scharwoude.

In de bijlagen treft u alle meldingsinformatie aan. De melder heeft 3 bestand(en) aan de melding toegevoegd, die vanwege de omvang niet per mail kunnen worden verzonden. Deze bestanden kunt u hier inzien:

[AMMD Werkplan puin Oeverdijk \(002\).pdf](#)

[Module 6-5 HE8A1,2,3,4 en 5 Grondstromenformulier zetsteen en vlijlaag.pdf](#)

[Milieukundig onderzoek steentaluds.pdf](#)

U dient hiervoor uw gebruikersnaam en wachtwoord op te geven.

Indien u constateert dat de melding niet correct is of dat er meldingsinformatie ontbreekt of dat een melding anderszins niet voldoet aan de vereisten van het Besluit bodemkwaliteit, dan dient u daarover rechtstreeks met de melder te communiceren. Het meldsysteem ondersteunt deze communicatie niet. De melder is de enige die aanvullingen en wijzigingen aan kan brengen op de melding. Wij verzoeken u de melder eventuele wijzigingen/aanvullingen via het meldsysteem bij u te laten indienen. Voor deze melding heeft het systeem de volgende zaken geconstateerd:

Wettelijk verplichte velden

Alle wettelijk verplichte velden zijn ingevuld. De inhoudelijke correctheid van de ingevulde velden is niet gecontroleerd, dat is een taak voor het bevoegd gezag.

U kunt ervoor kiezen gebruik te maken van de mogelijkheden die het systeem biedt om uw beoordeling van deze melding aan deze melding te koppelen. Daarvoor dient u [in te loggen](#) in het systeem.

U kunt verschillende statusvelden aan deze melding koppelen alsmede uw eigen kenmerk. Tevens kunt u in een memoveld uw bevindingen opnemen. De volgende statusvelden staan tot uw beschikking:

Indicatie 'Volledig' (Ja/Nee/Onbekend)

Indicatie 'Goedgekeurd' (Ja/Nee/Onbekend)

Indicatie 'Ingetrokken door melder' (Ja/Nee/Onbekend)

Indicatie 'Partij is toegepast' (Ja/Nee/Onbekend)

Indicatie 'Administratief afgehandeld' (Ja/Nee/Onbekend)

Indicatie 'Toezicht houden in het veld' (Ja/Nee/Onbekend)

Indicatie 'Toezicht gehouden in het veld' (Ja/Nee/Onbekend)

Indicatie 'Bruikbaar voor bodemkwaliteitskaart' (Ja/Nee/Onbekend)

Met vriendelijke groet,

Meldkamer Meldpunt Bodemkwaliteit

Dit bericht is automatisch gegenereerd.

Disclaimer

Dit e-mail bericht is uitsluitend bestemd voor geadresseerde(n) en kan vertrouwelijke informatie bevatten. Rijkswaterstaat is niet verantwoordelijk voor de juistheid en volledigheid noch voor de tijdige verzending en ontvangst van dit e-mailbericht en mogelijke attachments.

This e-mail may contain confidential material intended for the addressee only. Rijkswaterstaat shall not be liable for the incorrect or incomplete transmission of this e-mail or any attachments, nor for any delay in receipt.



Grondstromenformulier 06-5 Zetsteen en Vlijlaag

Aan

Van

Kopie aan

Onderwerp
Module 06 april t/m juli 2021

Documentnummer
AMMD-0014095

Datum
19-5-2021

1. Inleiding

Doel van dit grondstromenformulier is om hoofdzaken kort en bondig in één formulier op te nemen en dat te gebruiken als communicatiemiddel tussen uitvoering en bevoegd gezag. Het betreft hier een tijdelijk te gebruiken formulier tot het grondstromenplan officieel door betreffende bevoegd gezag(en) is goedgekeurd.

Werkzaamheden die grondstromen veroorzaken vinden plaats in de periode van maart tot en met mei 2021.

Locatie van handelen is Module 06 van de werkzaamheden aan de Markermeerdijken tussen Hoorn en Durgerdam.

In figuur 1 is het gebied weergegeven en in figuur 2 een overzicht van de locatie.



Figuur 1 - Module 6



Figuur 2 - DP 27,50 – 36,40; 36,80 – 39,00 (HE-8A1, HE-8A2, HE-8A3, HE-8A4 en HE-8A5)

(Bron GIS AMD)



In het navolgende worden hoofdzaken benoemd met raakvlakken naar de volgende stukken

- Bodemsaneringen conform beschikking ODNZKG Markermeerdijken (Zaaknr. 9072787, docnr. 14588038, d.d. 19 november 2019).
- Grondstromenlijst en Depotbeheerlijst.
- SOFLO (grondstromenregistratie achteraf uit hoofde van de traceerbaarheid).

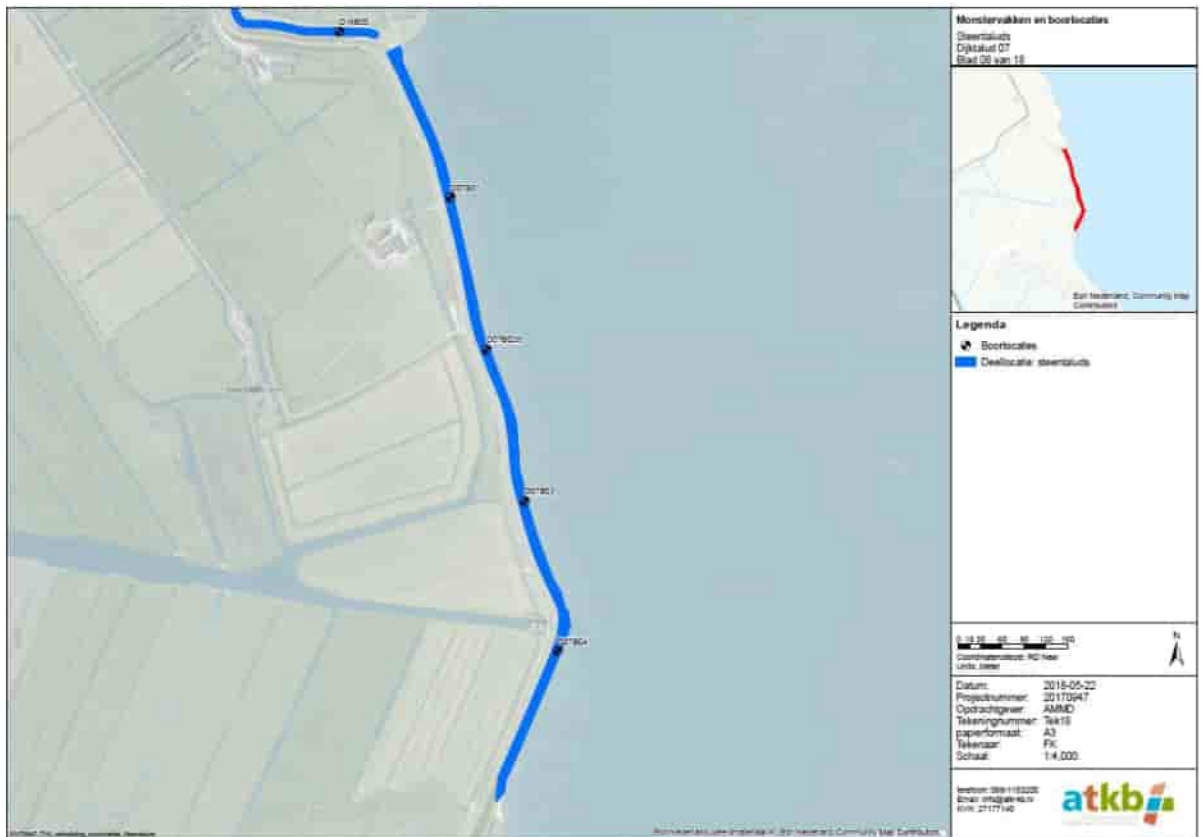
2. Kerngegevens

Onderdeel	
Module	06
Grondstof	Bouwstof (zetsteen : basalt/vlijlaag : baksteen)
Traject	DP 27,50 – 36,00 (HE-8A1, HE-8A2, HE8A3) DP 36,00 – 36,40; 36,80 – 37,00 (HE-8A4) thv gemaal Warder DP 37,0 – 39,00 (HE-8A5)
Locaties > I-waarde (binnen module)	Nvt
Hoeveelheid	Zetsteen : 5.205 m3 2400 m3 (HE-8A1) 1000 m3 (HE-8A2) 585 m3 (HE-8A3) $735 - 150 = 585$ m3 (zie formulier 6-3 en 4) 180 m3 (HE-8A4) 1040 m3 (HE-8A5) vlijlaag: 3.239 m3 1450 m3 (HE-8A1) 640 m3 (HE-8A2) 265 m3 (HE-8A3) $465 - 200 = 265$ m3 (zie formulier 6-3 en 4) 204 m3 (HE-8A4) 680 m3 (HE-8A5)
Ontgravingen	0,0-0,6 m-m.v.
Bestemming bouwstof	Zetsteen : kreukelberm Markermeer Vlijlaag : Oeverdijk module 03
Periode	Zetsteen: april t/m juni 2021 Vlijlaag: juni – juli 2021
Diepte ontgraving	Zetsteen : 0-0,3 m-m.v. vlijlaag : 0,3- 0,6 m-m.v.
Melding bevoegd gezag	BBK melding hertoepassing bouwstof
Werkzaamheden > I-waarde	nvt
Bronnen	<u>Zetlaag en Vlijlaag</u> ATKB, MO Steentaluds Markermeerdijken, 20170947/rap05, d.d. 20-04-2020

3. Milieuhygiënische kwaliteit

Tabel 1: Samenvatting milieukundige gegevens Zetlaag en Vlijlaag met onderliggende laag klei

						Monitoringspost															
Hoogheemraadschap Hollands Noorderkwartier						Luchtm (Z-pool)	Dig 14	Arseen (As)	Bleed (Ba)	Chroom (Ch)	Kobalt (Co)	Koper (Cu)	Kwik (Hg)	Leed (Pb)	Molybdeen (Mo)	Nikkel (Ni)	Zink (Zn)	PM ₁₀ van wind	Som PCB's 7	Minerale olie	Andere
M.SMDA-2 (D07802D (30-50) D07804 (0,30	0,75	MO	Steentvelds ATNB	20-4-2020; 20170947rap	0,00	0,00	0,00	0,00	0,00	0,00	0,00	0,00	0,00	0,00	0,00	0,00	0,00	0,00	0,00	
D07801 (0,50) 18	0,50	2,00	MO	Steentvelds ATAZ	20-4-2020; 20170947rap	34,0	4,4	12	37	0,24	9,5	15	0,89	22	1,5	26	65	0,21	0,0049	35	
D07801 (0,50) 28	1,30	2,00	MO	Steentvelds ATBZ	20-4-2020; 20170947rap	31,0	4,8	12	40	0,28	9,5	20	0,12	27	1,6	27	65	0,21	0,0049	35	



Figuur 1 – Boorpuntenkaart Taludonderzoek

4. Bestemming

Zetsteen en vlijlaag wordt tijdelijk opgeslagen op de werkbaan.



Figuur 2 - Tussenopslag vlijlaag op de betreffende werkbaan

De vlijlaag wordt vervolgens afgevoerd naar de oeverdijk in module 2/3.



Figuur 3 - eindbestemming vlijlaag

Eindbestemming van de zetsteen is het toepassen als kreukelberm in de nieuwe dijk van de module waar het uitgekomen is.

Van: Omgevingsloket Online (WVL)
Verzonden: vrijdag 21 mei 2021 09:36
Aan: ' ' @markemeerdijken.nl'; ' ' @markemeerdijken.nl'
CC: (MN)
Onderwerp: automatische ontvangstbevestiging melding

Geachte relatie,

Op 21 mei 2021 heb ik uw melding met uw kenmerk "AMMD-21-INT-M6-M3 vlijaag in Oeverdijk" ontvangen en geregistreerd onder zaaknummer RWSZ2021-00011746.

Ik stuur uw melding door naar Rijkswaterstaat Midden-Nederland te Utrecht die uw melding zal behandelen.

Indien uw melding voldoet aan de eisen die de wet hieraan stelt en u niets van mij hoort, kunt u na de vastgestelde termijn beginnen en dient u zich te houden aan de voor de activiteit geldende algemene regels.

Wanneer uw melding niet voldoet, er aanvullende voorwaarden moeten worden gesteld aan de activiteit of er andere vragen zijn naar aanleiding van uw melding dan zal ik contact met u opnemen.

Ik wijs u op de mogelijkheid dat voor de werkzaamheden tevens vergunningen dan wel ontheffingen of meldingen op grond van andere wet- en regelgeving nodig kunnen zijn.

Ook kan het Rijksvastgoedbedrijf (RVB) voorwaarden opleggen aan het gebruik van staatselendommen, waaronder het betalen van een (marktconforme) gebruikersvergoeding. Indien dit van toepassing is, neemt het RVB contact met u op.

Hebt u vragen over de afhandeling van uw melding dan kunt u contact opnemen met de heer , telefonisch bereikbaar onder nummer .

Dit bericht is automatisch aangemaakt en verzonden en daarom niet ondertekend.

Hoogachtend,

DE MINISTER VAN INFRASTRUCTUUR EN WATERSTAAT,
Namens deze,

Servicecenter Vergunningen
Rijkswaterstaat Corporate Dienst/ Klant & Services
M omgevingsloket@rws.nl
T

Water.Wegen.Werken.Rijkswaterstaat

Van: [REDACTED] (NN)
Verzonden: dinsdag 25 mei 2021 18:14
Aan: [REDACTED]; 'contact@markermeerdijken.nl'
CC: [REDACTED] (MN); Centrale Meldpost IJsselmeer (IJG); [REDACTED]@odnzk.nl
Onderwerp: Reactie op toereikende Bbk melding 574522 Bouwstof hertoepassing van module 6 in module 3
 dijkversterking MMD RWSZ2021-00011746
Bijlagen: Melding_574522.0.pdf; Module 6-5 HE8A1,2,3,4 en 5 Grondstromenformulier .pdf

Geachte heer [REDACTED],

Op 21 mei 2021 heeft u via het digitale meldpunt bodemkwaliteit van Agentschapnl.nl, een melding ingediend in het kader van het Besluit bodemkwaliteit (hierna Bbk), geregistreerd onder meldingnummer 574522.0. Uw melding is door Rijkswaterstaat ontvangen op 21 mei 2021 en geregistreerd onder RWSZ2021-00011746.

Uw melding betreft hertoepassing van circa 3.239 m3 bouwstof (vlijlaag, steenslag in ongebonden toepassing) afkomstig van module 6 in de oeverdijk module 3 als onderdeel van de totale dijkversterking Markermeerdijken in de periode van 31 mei 2021 tot en met 31 december 2021.

Bij de melding is de volgende informatie overlegd:

- Meldingsformulier Bbk, van 21-05-2021;
- Grondstromenformulier 06-5 Zetsteen en Vlijlaag, d.d. 19-5-2021;
- Werkplan verwerken puin oeverdijk, nummer AMMD-0013066, d.d. 29-10-2020;
- Milieukundig onderzoek steentaluds Markermeerdijken (indicatief onderzoek), ATKB, nummer (AMMD 15.0008379), d.d. 20 april 2020.

Beoordeling:

- In de melding wordt verwezen naar een indicatief onderzoek. Dit onderzoek kan echter niet gebruikt worden als milieuhygiënische verklaring. Hergebruik van bouwstof is echter toegestaan zonder milieuhygiënische verklaring onder de voorwaarden dat toepassing plaats vindt zonder bewerking, onder dezelfde condities en dat de eigendom van de bouwstof niet wordt overgedragen. De partij betreft mengmonster M-MM2A-2 uit dit onderzoek.
- Voor de ontgraving/tijdelijk opslag van deze partij is op 3 april 2021 een BLBI melding ingediend (bekend onder OLO nummer 5969489 en zaaknummer RWSZ2021-00009265).

De melding wordt voor de toepassing door mij als **toereikend** beoordeeld. De voorgenomen werkzaamheden, zoals door u aangegeven en beschreven, voldoen aan de regels van het Bbk.

Met betrekking tot de uitvoering wil ik u op het volgende attenderen:

- Indien de werkzaamheden (start- en einddatum) niet in overeenstemming met de data op het meldingsformulier worden uitgevoerd, wil ik u vragen om de gewijzigde datum door te geven aan de afdeling handhaving (handhaving-middennederland@rws.nl);
- Bij eventuele calamiteiten dient u te allen tijde direct contact op te nemen met Rijkswaterstaat IJsselmeergebied, via de Centrale meldpost IJsselmeergebied (tel: [REDACTED]);
- Aanwijzingen, gegeven door of namens de toezichthouder van Rijkswaterstaat, dienen opgevolgd te worden.
- Er zal op worden toegezien dat de werkzaamheden volgens "Good Housekeeping" worden uitgevoerd.

Deze mail bevat geen besluit in de zin van de Algemene wet bestuursrecht.

Ik verwacht u hiermee voldoende te hebben geïnformeerd. Voor nadere informatie kunt u contact met mij opnemen.

Met vriendelijke groet,

.....
 Rijkswaterstaat

M [REDACTED]
[\[REDACTED\]@rws.nl](mailto:[REDACTED]@rws.nl)
www.rijkswaterstaat.nl

Water. Wegen. Werken. Rijkswaterstaat.
