

Melding besluit bodemkwaliteit

Meldingnummer: 346662.0
Melding gedaan op: 04-11-2015
Melding type: Werk schone grond
Melding gedaan door: C.M.Baars & Zn. bv

0183-358999
info@baars.nl

Status: Verzonden

1. Algemene gegevens van de toepasser / eigenaar

Naam C.M.Baars &Zn bv

Postadres Zijlkade 20 a
4243JE Nieuwland

Telefoonnummer 0183358999

Faxnummer --

E-mailadres --

Contactpersoon

Naam De heer [REDACTED]

Telefoonnummer 0854841607

Mobielnummer [REDACTED]

E-mailadres [REDACTED]@baars.nl

2. Project details

Naam: Dijkverbetering Arkemheense Zeedijk en Oostdijk

Startdatum: 11-11-2015

Einddatum: 18-12-2015

3. Adresgegevens van de toepassingslocatie

Adres: Oostdijk
Postcode: --
Plaats: Bunschoten
X-coördinaat: 155673
Y-coördinaat: 473467
Omschrijving: toepassen klei als afdeklaag op stortsteen
(buitendijks)
ca. 3000 m3

Plattegrond

Bijgevoegde plattegronden: Diseo Rapport D2014-442 WP20 bovengrond
situ.pdf
12220201-305_BT_SIT
Vak5_DEF_140328.pdf
12220201-311_BT_DWP 101-108
Vak5_DEF_140328.pdf

Plattegrond:

4. Wie is bevoegd gezag voor de toepassing

Bevoegd Gezag Type: Rijkswaterstaat
Bevoegd Gezag
Naam: Rijkswaterstaat IJsselmeergebied
Afdeling: --
Adres: Postbus 600
Postcode: 8200AP
Plaats: LELYSTAD
Telefoonnummer: 0320-299002
Faxnummer: 0320-234300

5. Status (Bevoegd Gezag)

Kenmerk Melder: 14079 klei Zwolle
Opmerking melder:
--
Kenmerk bevoegd gezag: --



Naam behandelaar:	--
Opmerking bevoegd gezag:	--
Indicatie 'Volledig':	Onbekend
Indicatie 'Goedgekeurd':	Onbekend
Indicatie 'Ingetrokken door melder':	Onbekend
Indicatie 'Partij is toegepast':	Onbekend
Indicatie 'Administratief afgehandeld':	Onbekend
Indicatie 'Toezicht houden in het veld':	Onbekend
Indicatie 'Toezicht gehouden in het veld':	Onbekend
Indicatie 'Bruikbaar voor bodemkwaliteitskaart':	Onbekend

Melding besluit bodemkwaliteit

Meldingnummer: 347184.0
Melding gedaan op: 09-11-2015
Melding type: Werk schone grond
Melding gedaan door: C.M.Baars & Zn. bv

0183-358999
info@baars.nl

Status: Verzonden

1. Algemene gegevens van de toepasser / eigenaar

Naam C.M.Baars &Zn bv

Postadres Zijlkade 20 a
4243JE Nieuwland

Telefoonnummer 0183358999

Faxnummer --

E-mailadres --

Contactpersoon

Naam De heer [REDACTED]

Telefoonnummer 0854841607

Mobielnummer [REDACTED]

E-mailadres [REDACTED]@baars.nl

2. Project details

Naam: Dijkverbetering Arkemheense Zeedijk en Oostdijk

Startdatum: 11-11-2015

Einddatum: 18-12-2015

3. Adresgegevens van de toepassingslocatie

Adres: Oostdijk
Postcode: --
Plaats: Bunschoten
X-coördinaat: 155783
Y-coördinaat: 473382
Omschrijving: toepassen afdeklaag klei op stortsteen buitendijks. Dijkvak 5. Ca. 3000m3

Plattegrond

Bijgevoegde plattegronden: 12220201-311_BT_DWP 101-108
Vak5_DEF_140328.pdf
BRL 9335.pdf

Plattegrond:



4. Wie is bevoegd gezag voor de toepassing

Bevoegd Gezag Type:	Rijkswaterstaat
Bevoegd Gezag	
Naam:	Rijkswaterstaat IJsselmeergebied
Afdeling:	--
Adres:	Postbus 600
Postcode:	8200AP
Plaats:	LELYSTAD
Telefoonnummer:	0320-299002
Faxnummer:	0320-234300

5. Status (Bevoegd Gezag)

Kenmerk Melder:	14079 klei E3 Cortenoever
Opmerking melder:	--
Kenmerk bevoegd gezag:	--
Naam behandelaar:	--
Opmerking bevoegd gezag:	--
Indicatie 'Volledig':	Onbekend
Indicatie 'Goedgekeurd':	Onbekend
Indicatie 'Ingetrokken door melder':	Onbekend
Indicatie 'Partij is toegepast':	Onbekend
Indicatie 'Administratief afgehandeld':	Onbekend
Indicatie 'Toezicht houden in het veld':	Onbekend
Indicatie 'Toezicht gehouden in het veld':	Onbekend
Indicatie 'Bruikbaar voor bodemkwaliteitskaart':	Onbekend

Melding besluit bodemkwaliteit

Meldingnummer: 347266.0
Melding gedaan op: 09-11-2015
Melding type: Toepassing partij
Melding gedaan door: Groba Grondbeheer
[REDACTED]
0881262930
handel@grobagrond.nl

Status: Verzonden

1. Algemene gegevens van de toepasser / eigenaar

Naam De Vries en van de Wiel bv
Postadres Toetsenborgweg 11
1033MZ Amsterdam
Telefoonnummer 0202191515
Faxnummer 0202191525
E-mailadres info.vw@deme-group.com

Contactpersoon

Naam De heer [REDACTED]
Telefoonnummer 0202191515
Mobielnummer [REDACTED]
E-mailadres [REDACTED]@deme-group.com

2. Algemene gegevens van de toepasser / uitvoerder

Naam Groba grondhandel bv
Postadres Vrijheidweg 45
1521RP Wormerveer
Telefoonnummer 075-6405215
Faxnummer 0842235728
E-mailadres handel@grobagrond.nl

Contactpersoon

Naam De heer [REDACTED]
Telefoonnummer 0881262930
Mobielnummer [REDACTED]
E-mailadres handel@grobagrond.nl

3. Beoogde toepassing bouwstoffen, grond of baggerspecie

Toegepast materiaal: Baggerspecie
Toepassingstype: Toepassing in grootschalige bodemtoepassing
GBT Kern of Leeftlaag: Kern
Toepassingsgebied: In / op de waterbodem in aëroob milieu

4. Project details

Naam:	VAL 6
Startdatum:	6-11-2015
Einddatum:	31-12-2025

5. Toepassing details

Toe te passen partij

Startdatum:	16-11-2015
Afrondingsdatum:	28-12-2015
Materiaal hoeveelheid:	8750 m ³

Toepassing

Laagdikte (m):	--
Laagdikte volume (m³):	--
Laagdikte beschrijving:	--
Leeflaag dikte (m):	--
Leeflaag volume (m³):	--
Leeflaag beschrijving:	--

Rapport

Naam organisatie die rapport geschreven heeft:	--
Rapportnummer:	--

6. Adresgegevens van de toepassingslocatie

Adres:	--
Postcode:	--
Plaats:	Lemmer
X-coördinaat:	170383
Y-coördinaat:	537315
Omschrijving:	Vak A3 conform Inrichtingsplan

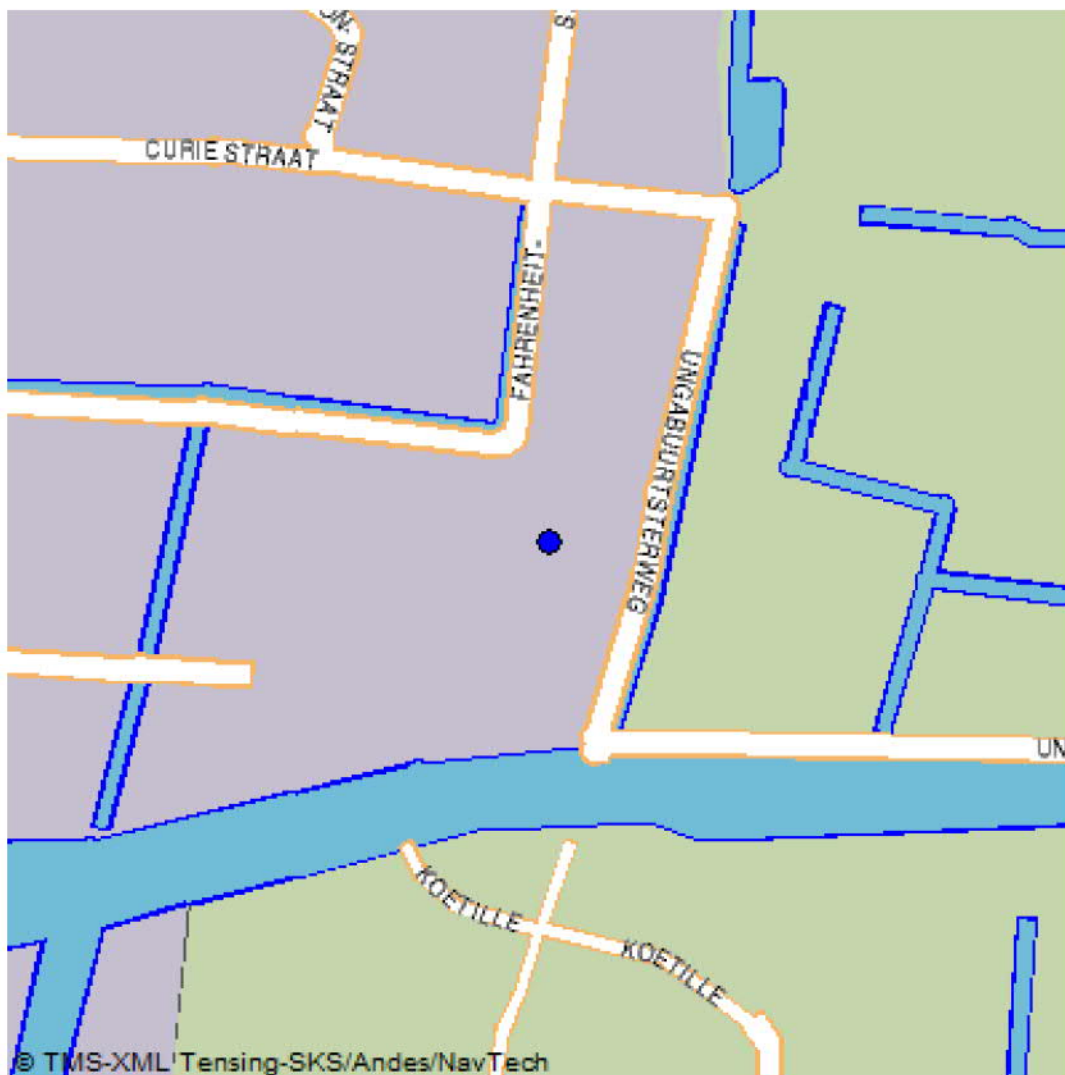
Plattegrond

7. Gegevens van de locatie van herkomst

Grondbewerkingsinrichting:	--
Adres:	Fahrenheitstraat 29
Postcode:	8861NH
Plaats:	Harlingen
X-coördinaat:	159888
Y-coördinaat:	576743
Omschrijving:	bassin 1 / bassin 3 en 4

Plattegrond

Plattegrond:



8. Wie is bevoegd gezag voor de toepassing

Bevoegd Gezag Type:	Rijkswaterstaat
Bevoegd Gezag	
Naam:	Rijkswaterstaat IJsselmeergebied
Afdeling:	--
Adres:	Postbus 600
Postcode:	8200AP
Plaats:	LELYSTAD
Telefoonnummer:	0320-299002
Faxnummer:	0320-234300

9. Milieuhygiënische verklaringen

Milieuhygiënische verklaringen:	Verklaring op basis van bodemonderzoek
Naam erkende uitvoerende instantie	LievensCSO Milieu B.V.
Rapportnummer	15F268.SG20152031
	--
Milieuhygiënische verklaringen:	AP04 SG20152031 bassin 1 29 oktober 2015.pdf
	AP04 SG20152031 bassin 3 en 4 29 oktober 2015.pdf
Kwaliteitgegevens bestand:	--

10. Fysische gegevens van de toe te passen grond of baggerspecie

Lutum-fractie:	--
Organische stof gehalte:	--
% Bodenvreemd materiaal (Afval):	0,00 % w/w
% Bodenvreemd materiaal (Puin):	0,00 % w/w

11. Status (Bevoegd Gezag)

Kenmerk Melder:	GR2013055
Opmerking melder:	

--

Kenmerk bevoegd gezag:	--
Naam behandelaar:	--
Opmerking bevoegd gezag:	--
Indicatie 'Volledig':	Onbekend
Indicatie 'Goedgekeurd':	Onbekend
Indicatie 'Ingetrokken door melder':	Onbekend
Indicatie 'Partij is toegepast':	Onbekend
Indicatie 'Administratief afgehandeld':	Onbekend
Indicatie 'Toezicht houden in het veld':	Onbekend
Indicatie 'Toezicht gehouden in het veld':	Onbekend
Indicatie 'Bruikbaar voor bodemkwaliteitskaart':	Onbekend

Melding besluit bodemkwaliteit

Meldingnummer: 348848.0
Melding gedaan op: 23-11-2015
Melding type: Toepassing partij
Melding gedaan door: de Waard Grondverzet b.v.

036-5221239
info@dewaardbv.nl

Status: Verzonden

1. Algemene gegevens van de toepasser / eigenaar

Naam C.M. Baars
Postadres Zijlkade 20 a
4243JE Nieuwland
Telefoonnummer 0183358999
Faxnummer --
E-mailadres --

Contactpersoon

Naam De heer [REDACTED]
Telefoonnummer 0854841607
Mobielnummer [REDACTED]
E-mailadres [REDACTED]@baars.nl

2. Algemene gegevens van de toepasser / uitvoerder

Naam --
Postadres --
Telefoonnummer --
Faxnummer --
E-mailadres --

Contactpersoon

Naam --
Telefoonnummer --
Mobielnummer --
E-mailadres --

3. Beoogde toepassing bouwstoffen, grond of baggerspecie

Toegepast materiaal: Grond
Toepassingstype: Toepassing volgens gebiedsspecifiek toetsingskader
Toepassingsgebied: --

4. Project details

Naam:	Dijkverbetering Arkemheense Zeedijk en Oostdijk
Startdatum:	27-10-2015
Einddatum:	18-12-2015

5. Toepassing details

Toe te passen partij

Startdatum:	10-11-2015
Afrondingsdatum:	10-11-2015
Materiaal hoeveelheid:	1500 m ³

6. Adresgegevens van de toepassingslocatie

Adres:	Oostdijk
Postcode:	--
Plaats:	Bunschoten
X-coördinaat:	155583
Y-coördinaat:	473525
Omschrijving:	vanaf de Cavalier wordt het in Lemmer in het schip gereden. en van daaruit naar de Oostdijk in Bunschoten gevaren

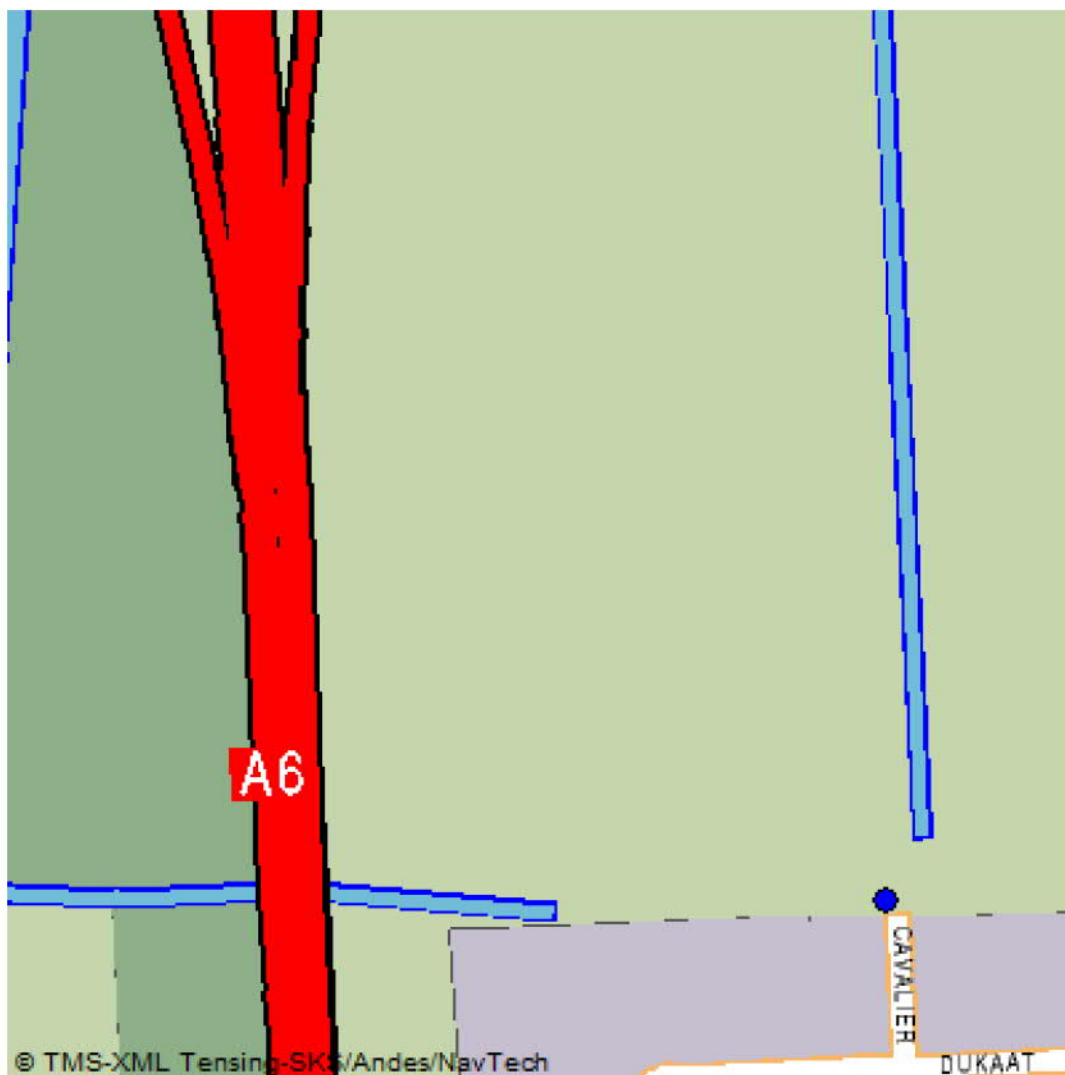
Plattegrond

7. Gegevens van de locatie van herkomst

Grondbewerkingsinrichting:	--
Adres:	Cavalier
Postcode:	--
Plaats:	Emmeloord
X-coördinaat:	181421
Y-coördinaat:	525663
Omschrijving:	--

Plattegrond

Plattegrond:



8. Wie is bevoegd gezag voor de toepassing

Bevoegd Gezag Type:	Rijkswaterstaat
Bevoegd Gezag	
Naam:	Rijkswaterstaat IJsselmeergebied
Afdeling:	--
Adres:	Postbus 600
Postcode:	8200AP
Plaats:	LELYSTAD
Telefoonnummer:	0320-299002
Faxnummer:	0320-234300

9. Milieuhygiënische verklaringen

Milieuhygiënische verklaringen:	Partijkeuring
Naam Producent	FMA Nillesen Bedrijfsadviseurs
Certificaatnummer	K78518/03
	--
Kwaliteitgegevens bestand:	--

10. Fysische gegevens van de toe te passen grond of baggerspecie

Lutum-fractie:	--
Organische stof gehalte:	--
% Bodemvreemd materiaal (Afval):	--
% Bodemvreemd materiaal (Puin):	--

11. Status (Bevoegd Gezag)

Kenmerk Melder:	--
Opmerking melder:	--
Kenmerk bevoegd gezag:	--
Naam behandelaar:	--
Opmerking bevoegd gezag:	--

Indicatie 'Volledig':	Onbekend
Indicatie 'Goedgekeurd':	Onbekend
Indicatie 'Ingetrokken door melder':	Onbekend
Indicatie 'Partij is toegepast':	Onbekend
Indicatie 'Administratief afgehandeld':	Onbekend
Indicatie 'Toezicht houden in het veld':	Onbekend
Indicatie 'Toezicht gehouden in het veld':	Onbekend
Indicatie 'Bruikbaar voor bodemkwaliteitskaart':	Onbekend

Melding besluit bodemkwaliteit

Meldingnummer: 349782.0
Melding gedaan op: 02-12-2015
Melding type: Toepassing partij
Melding gedaan door: BWO bv
[REDACTED]
0522 760011
info@bwobv.nl

Status: Verzonden

1. Algemene gegevens van de toepasser / eigenaar

Naam Gastvrije Randmeren
Postadres Oosteinde 17
3842DR Harderwijk
Telefoonnummer 0341 47 44 04
Faxnummer --
E-mailadres --
Contactpersoon
Naam De heer [REDACTED]
Telefoonnummer --
Mobielnummer --
E-mailadres --

2. Algemene gegevens van de toepasser / uitvoerder

Naam BWO BV
Postadres Zuidwendigeweg 9
8097RL Oosterwolde
Telefoonnummer 0522760011
Faxnummer --
E-mailadres info@bwobv.nl
Contactpersoon
Naam De heer [REDACTED]
Telefoonnummer --
Mobielnummer --
E-mailadres [REDACTED]@bwobv.nl

3. Beoogde toepassing bouwstoffen, grond of baggerspecie

Toegepast materiaal: Baggerspecie
Toepassingstype: Toepassing op landbodem volgens generiek toetsingskader
Toepassingsgebied: --

4. Project details

Naam:	haven de Smient
Startdatum:	1-1-2016
Einddatum:	15-3-2016

5. Toepassing details

Toe te passen partij

Startdatum:	--
Afrondingsdatum:	--
Materiaal hoeveelheid:	500 m ³

6. Adresgegevens van de toepassingslocatie

Adres:	--
Postcode:	--
Plaats:	dronten
X-coördinaat:	186813
Y-coördinaat:	504893
Omschrijving:	betreft toepassing bagger op maaiveld direct naastgelegen naast de locatie van herkomst (onderhoudsbaggeren haven de Smient aan het Drontermeer)

Plattegrond

Bijgevoegde plattegronden: bijlage bij melding.pdf

Plattegrond:



7. Gegevens van de locatie van herkomst

Grondbewerkingsinrichting:	--
Adres:	--
Postcode:	--
Plaats:	dronten
X-coördinaat:	186813
Y-coördinaat:	504893
Omschrijving:	locatie herkomst is naastgelegen haventje de Smient. zie voor plattegrond de reeds bijgevoegde bijlage

Plattegrond

8. Wie is bevoegd gezag voor de toepassing

Bevoegd Gezag Type:	Rijkswaterstaat
Bevoegd Gezag	
Naam:	Rijkswaterstaat IJsselmeergebied
Afdeling:	--
Adres:	Postbus 600
Postcode:	8200AP
Plaats:	LELYSTAD
Telefoonnummer:	0320-299002
Faxnummer:	0320-234300

9. Milieuhygiënische verklaringen

Milieuhygiënische verklaringen:	Verklaring op basis van bodemkwaliteitskaart
Bevoegd Gezag Type	Gemeente
Naam BKK-Beheerder	Dronten
Naam / codering BKK-zone	onbekend
Kwaliteitgegevens bestand:	--

10. Fysische gegevens van de toe te passen grond of baggerspecie

Lutum-fractie:	--
Organische stof gehalte:	--
% Bodemvreemd materiaal (Afval):	--
% Bodemvreemd materiaal (Puin):	--

11. Status (Bevoegd Gezag)

Kenmerk Melder:	15.159
Opmerking melder:	--
Kenmerk bevoegd gezag:	--
Naam behandelaar:	--
Opmerking bevoegd gezag:	--
Indicatie 'Volledig':	Onbekend
Indicatie 'Goedgekeurd':	Onbekend
Indicatie 'Ingetrokken door melder':	Onbekend
Indicatie 'Partij is toegepast':	Onbekend
Indicatie 'Administratief afgehandeld':	Onbekend
Indicatie 'Toezicht houden in het veld':	Onbekend
Indicatie 'Toezicht gehouden in het veld':	Onbekend
Indicatie 'Bruikbaar voor bodemkwaliteitskaart':	Onbekend

Melding besluit bodemkwaliteit

Meldingnummer: 349811.0
Melding gedaan op: 03-12-2015
Melding type: Werk schone grond
Melding gedaan door: boskalis bv
[REDACTED]
0102882800
grondstoffen@boskalis.com

Status: Verzonden

1. Algemene gegevens van de toepasser / eigenaar

Naam	Ontwikkelingsbedrijf gemeente Amsterdam
Postadres	Weesperplein 8 1018XA Amsterdam
Telefoonnummer	0205526111
Faxnummer	--
E-mailadres	--
Contactpersoon	
Naam	De heer [REDACTED]
Telefoonnummer	--
Mobielnummer	[REDACTED]
E-mailadres	[REDACTED]@amsterdam.nl

2. Project details

Naam:	Aanleg Centrumeiland
Startdatum:	10-2-2014
Einddatum:	31-10-2016

3. Adresgegevens van de toepassingslocatie

Adres:	IJmeer
Postcode:	--
Plaats:	Amsterdam
X-coördinaat:	129589
Y-coördinaat:	484931
Omschrijving:	Het betreft de aanleg van het Centrumeiland; Zand Toepassen op het centrumeiland IJburg (boven water; op land) als ophoogzand; Zand wordt gelost aan de loswal van [REDACTED] [REDACTED] in Zeeburg (Zuider IJdijk 52) en per as vervoerd naar IJburg (Muiderlaan 1001);

Plattegrond

Bijgevoegde plattegronden:	Y14M06D18-K41307-04 J. van Vliet BRL 9313.pdf
-----------------------------------	--

4. Wie is bevoegd gezag voor de toepassing

Bevoegd Gezag Type: Rijkswaterstaat

Bevoegd Gezag

Naam: Rijkswaterstaat IJsselmeergebied

Afdeling: --

Adres: Postbus 600

Postcode: 8200AP

Plaats: LELYSTAD

Telefoonnummer: 0320-299002

Faxnummer: 0320-234300

5. Status (Bevoegd Gezag)

Kenmerk Melder: 20151202_BPVE

Opmerking melder:

Het toe te passen zand is afkomstig uit de Vaargeul Amsterdam Lelystad (VAL). Dit zand wordt gecertificeerd door KIWA. Bij deze melding is het certificaat volgens BRL 9313 toegevoegd.

Kenmerk bevoegd gezag: --

Naam behandelaar: --

Opmerking bevoegd gezag: --

Indicatie 'Volledig': Onbekend

Indicatie 'Goedgekeurd': Onbekend

Indicatie 'Ingetrokken door melder': Onbekend

Indicatie 'Partij is toegepast': Onbekend

Indicatie 'Administratief afgehandeld': Onbekend

Indicatie 'Toezicht houden in het veld': Onbekend

Indicatie 'Toezicht gehouden in het veld': Onbekend

Indicatie 'Bruikbaar voor bodemkwaliteitskaart': Onbekend

Melding besluit bodemkwaliteit

Meldingnummer:	351273.0
Melding gedaan op:	17-12-2015
Melding type:	Werk schone grond
Melding gedaan door:	eeltink-nijkerk bv eeltink-nijkerk bv  info@eeltinkbv.nl
Status:	Verzonden

1. Algemene gegevens van de toepasser / eigenaar

Naam eeltink-nijkerk bv
Postadres luxoolseweg 20
3862WJ nijkerk
Telefoonnummer [REDACTED]
Faxnummer --
E-mailadres info@eeltinkbv.nl

Contactpersoon

Naam [REDACTED]
Telefoonnummer 0332 458279
Mobielnummer [REDACTED]
E-mailadres info@eeltinkbv.nl

2. Project details

Naam: drontermeer
Startdatum: 14-1-2016
Einddatum: 28-2-2016

3. Adresgegevens van de toepassingslocatie

Adres: revedam
Postcode: --
Plaats: kampen
X-coördinaat: 186956
Y-coördinaat: 503633
Bodemlaag hoogte t.o.v. maaiveld: 25,50
Omschrijving: Onbruikbare specie uitvlakken in het gewonnen zand winvak

Plattegrond

4. Wie is bevoegd gezag voor de toepassing

Bevoegd Gezag Type: Rijkswaterstaat

Bevoegd Gezag

Naam:	Rijkswaterstaat IJsselmeergebied
Afdeling:	--
Adres:	Postbus 600
Postcode:	8200AP
Plaats:	LELYSTAD
Telefoonnummer:	0320-299002
Faxnummer:	0320-234300

5. Status (Bevoegd Gezag)

Kenmerk Melder:	drontermeer
Opmerking melder:	--
Kenmerk bevoegd gezag:	--
Naam behandelaar:	--
Opmerking bevoegd gezag:	--
Indicatie 'Volledig':	Onbekend
Indicatie 'Goedgekeurd':	Onbekend
Indicatie 'Ingetrokken door melder':	Onbekend
Indicatie 'Partij is toegepast':	Onbekend
Indicatie 'Administratief afgehandeld':	Onbekend
Indicatie 'Toezicht houden in het veld':	Onbekend
Indicatie 'Toezicht gehouden in het veld':	Onbekend
Indicatie 'Bruikbaar voor bodemkwaliteitskaart':	Onbekend

Melding besluit bodemkwaliteit

Meldingnummer: 351863.0
Melding gedaan op: 13-01-2016
Melding type: Werk schone grond
Melding gedaan door: Knipscheer Infrastructuur bv
[REDACTED]
036-5320200
info@knipscheer.com
Status: Verzonden

1. Algemene gegevens van de toepasser / eigenaar

Naam	Coöperatie Gastvrije Randmeren
Postadres	Postbus 271 3840AG Harderwijk
Telefoonnummer	0341474404
Faxnummer	--
E-mailadres	info@gastvrijerlandmeren.nl
Contactpersoon	
Naam	De heer [REDACTED]
Telefoonnummer	0341474404
Mobielnummer	--
E-mailadres	--

2. Project details

Naam:	Aanleg Rietoevers Oude Zeeweg Doornspijk
Startdatum:	20-1-2016
Einddatum:	12-2-2016

3. Adresgegevens van de toepassingslocatie

Adres: Oude Zeeweg 12
Postcode: --
Plaats: Doornspijk
X-coördinaat: 181197
Y-coördinaat: 491835
Bodemlaag hoogte t.o.v. maaiveld: --
Omschrijving: herstellen en aanleg rietoevers t.p.v. voormalige woning Oude Zeeweg 12
vrijkomende grond wordt ter plaatse verwerkt

Plattegrond

Bijgevoegde plattegronden: 151023_14042.A_Rietoevers-HB-OZ_bs-0207_maatr-OZ.pdf
151023_14042.A_Rietoevers-HB-OZ_bs-0607_dwp-OZ.pdf
141029_Ecoconsultancy_05.049.RAP
(Rietzone Harderwijk).pdf

Plattegrond:

4. Wie is bevoegd gezag voor de toepassing

Bevoegd Gezag Type: Rijkswaterstaat

Bevoegd Gezag

Naam: Rijkswaterstaat Utrecht
Afdeling: --
Adres: Postbus 3119
Postcode: 2001DC
Plaats: Haarlem
Telefoonnummer: 023 5301019 1064
Faxnummer: 088-7974001

5. Status (Bevoegd Gezag)

Kenmerk Melder: 1616031

Opmerking melder:

--



Kenmerk bevoegd gezag:	--
Naam behandelaar:	--
Opmerking bevoegd gezag:	--
Indicatie 'Volledig':	Onbekend
Indicatie 'Goedgekeurd':	Onbekend
Indicatie 'Ingetrokken door melder':	Onbekend
Indicatie 'Partij is toegepast':	Onbekend
Indicatie 'Administratief afgehandeld':	Onbekend
Indicatie 'Toezicht houden in het veld':	Onbekend
Indicatie 'Toezicht gehouden in het veld':	Onbekend
Indicatie 'Bruikbaar voor bodemkwaliteitskaart':	Onbekend

Melding besluit bodemkwaliteit

Meldingnummer: 352662.0
Melding gedaan op: 14-01-2016
Melding type: Werk schone grond
Melding gedaan door: Knipscheer Infrastructuur bv
[REDACTED]
036-5320200
info@knipscheer.com
Status: Verzonden

1. Algemene gegevens van de toepasser / eigenaar

Naam Coöperatie Gastvrije Randmeren
Postadres Postbus 271
3840AG Harderwijk
Telefoonnummer 0341474404
Faxnummer --
E-mailadres info@gastvrijerlandmeren.nl

Contactpersoon

Naam De heer
Telefoonnummer 0341474404
Mobielnummer --
E-mailadres --

2. Project details

Naam: Aanleg rietoevers Hierdense beek te Harderwijk
Startdatum: 25-1-2016
Einddatum: 11-3-2016

3. Adresgegevens van de toepassingslocatie

Adres:	Ooster Mheenweg
Postcode:	--
Plaats:	Doornspijk
X-coördinaat:	173845
Y-coördinaat:	486921
Bodemlaag hoogte t.o.v. maaiveld:	--
Omschrijving:	herstellen en aanleg rietoevers tussen Kleine Mheenweg en Ooster Mheenweg te Hierden. Vrijkomende grond wordt ter plaatse verwerkt

Plattegrond

Bijgevoegde plattegronden:	151023_14042.A_Rietoevers-HB-OZ_bs-0107_maatr-HB.pdf
	151023_14042.A_Rietoevers-HB-OZ_bs-0507_dwp-HB.pdf
	141029_Ecoconsultancy_05.049.RAP (Rietzone Harderwijk).pdf

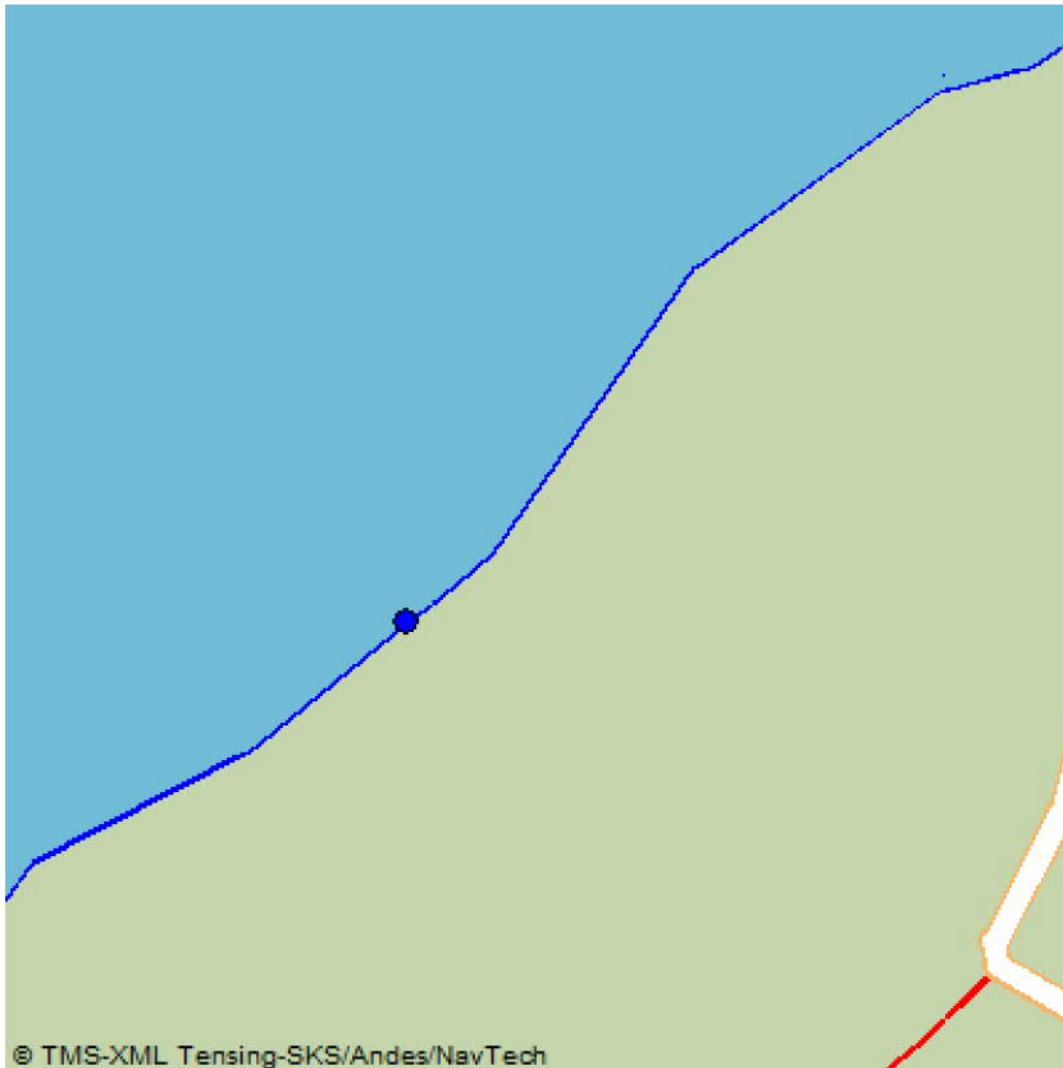
Plattegrond:

4. Wie is bevoegd gezag voor de toepassing

Bevoegd Gezag Type:	Rijkswaterstaat
Bevoegd Gezag	
Naam:	Rijkswaterstaat Utrecht
Afdeling:	--
Adres:	Postbus 3119
Postcode:	2001DC
Plaats:	Haarlem
Telefoonnummer:	023 5301019 1064
Faxnummer:	088-7974001

5. Status (Bevoegd Gezag)

Kenmerk Melder:	1616031
Opmerking melder:	--



Kenmerk bevoegd gezag:	--
Naam behandelaar:	--
Opmerking bevoegd gezag:	--
Indicatie 'Volledig':	Onbekend
Indicatie 'Goedgekeurd':	Onbekend
Indicatie 'Ingetrokken door melder':	Onbekend
Indicatie 'Partij is toegepast':	Onbekend
Indicatie 'Administratief afgehandeld':	Onbekend
Indicatie 'Toezicht houden in het veld':	Onbekend
Indicatie 'Toezicht gehouden in het veld':	Onbekend
Indicatie 'Bruikbaar voor bodemkwaliteitskaart':	Onbekend

Melding besluit bodemkwaliteit

Meldingnummer: 353278.0
Melding gedaan op: 20-01-2016
Melding type: Toepassing partij
Melding gedaan door: gemeente Sudwest Fryslan
[redacted]
0515489000
[redacted]@gemeenteswf.nl

Status: Verzonden

1. Algemene gegevens van de toepasser / eigenaar

Naam Gemeente SWF
Postadres Marktstraat 15
8600HA Sneek
Telefoonnummer 0515489000
Faxnummer 0515489999
E-mailadres info@gemeentesudwestfryslan.nl

Contactpersoon

Naam De heer [REDACTED]
Telefoonnummer 0515489936
Mobielnummer [REDACTED]
E-mailadres [REDACTED]@sudwestfryslan.nl

2. Algemene gegevens van de toepasser / uitvoerder

Naam Gemeente Sudwest Friesland
Postadres Marktstraat 15
8600HA Sneek
Telefoonnummer 0515489000
Faxnummer 0515489999
E-mailadres info@gemeentesudwestfryslan.nl

Contactpersoon

Naam De heer [REDACTED]
Telefoonnummer 0515489936
Mobielnummer [REDACTED]
E-mailadres [REDACTED]@sudwestfryslan.nl

3. Beoogde toepassing bouwstoffen, grond of baggerspecie

Toegepast materiaal: Grond
Toepassingstype: Toepassing volgens gebiedsspecifiek toetsingskader
Toepassingsgebied: --

4. Project details

Naam:	Ophogen strand Workum
Startdatum:	1-3-2016
Einddatum:	15-4-2016

5. Toepassing details

Toe te passen partij

Startdatum:	01-03-2016
Afrondingsdatum:	15-04-2016
Materiaal hoeveelheid:	1000 ton

6. Adresgegevens van de toepassingslocatie

Adres:	--
Postcode:	--
Plaats:	Makkum
X-coördinaat:	1234
Y-coördinaat:	1234
Bodemlaag hoogte t.o.v. maaiveld:	0,40
Omschrijving:	Ophogen en herstellen strand Makkum

Plattegrond

7. Gegevens van de locatie van herkomst

Grondbewerkingsinrichting:	--
Adres:	--
Postcode:	--
Plaats:	Makkum
X-coördinaat:	1234
Y-coördinaat:	1234
Bodemlaag hoogte t.o.v. maaiveld:	0,40
Omschrijving:	uit de vooroever van het stand Makkum

Plattegrond

8. Wie is bevoegd gezag voor de toepassing

Bevoegd Gezag Type:	Rijkswaterstaat
Bevoegd Gezag	
Naam:	Rijkswaterstaat Noord-Nederland
Afdeling:	--
Adres:	Postbus 2301
Postcode:	8901JH
Plaats:	LEEUWARDEN
Telefoonnummer:	058 234 43 44
Faxnummer:	0511-548400

9. Milieuhygiënische verklaringen

Milieuhygiënische verklaringen:	Erkende kwaliteitsverklaring
Naam Producent	Grontmij
Rapportnummer	336976
Erkeningsnummer	1
Milieuhygiënische verklaringen:	Vooronderzoek en VWBO De Holle Poarte te Makkum d d 02-04-14 -DEF2.pdf
Kwaliteitgegevens bestand:	--

10. Fysische gegevens van de toe te passen grond of baggerspecie

Lutum-fractie:	--
Organische stof gehalte:	--
% Bodemvreemd materiaal (Afval):	--
% Bodemvreemd materiaal (Puin):	--

11. Kwaliteitsgegevens van de toe te passen grond of baggerspecie

Lutum-Stof:	Gehalte:	Emissie:
--	--	--

12. Status (Bevoegd Gezag)

Kenmerk Melder:	ATe
Opmerking melder:	
--	
Kenmerk bevoegd gezag:	--
Naam behandelaar:	--
Opmerking bevoegd gezag:	--
Indicatie 'Volledig':	Onbekend
Indicatie 'Goedgekeurd':	Onbekend
Indicatie 'Ingetrokken door melder':	Onbekend
Indicatie 'Partij is toegepast':	Onbekend
Indicatie 'Administratief afgehandeld':	Onbekend
Indicatie 'Toezicht houden in het veld':	Onbekend
Indicatie 'Toezicht gehouden in het veld':	Onbekend
Indicatie 'Bruikbaar voor bodemkwaliteitskaart':	Onbekend

Melding besluit bodemkwaliteit

Meldingnummer: 353531.0
Melding gedaan op: 22-01-2016
Melding type: Toepassing partij
Melding gedaan door: Prommenz B.V.
[REDACTED]
[REDACTED]
[REDACTED]@prommenz.nl

Status: Verzonden

1. Algemene gegevens van de toepasser / eigenaar

Naam Marina Volendam
Postadres De Pieterman 12
1131PW Volendam
Telefoonnummer [REDACTED]
Faxnummer --
E-mailadres info@marinavolendam.nl

Contactpersoon

Naam De heer [REDACTED]
Telefoonnummer 0299320262
Mobielnummer [REDACTED]
E-mailadres [REDACTED]@marinamakkum.nl

2. Algemene gegevens van de toepasser / uitvoerder

Naam Mollers Mijdrecht
Postadres Windmolen 53
3642DA Mijdrecht
Telefoonnummer 0297254997
Faxnummer --
E-mailadres --

Contactpersoon

Naam De heer [REDACTED]
Telefoonnummer [REDACTED]
Mobielnummer [REDACTED]
E-mailadres mollerswaterwerken@hetnet.nl

3. Beoogde toepassing bouwstoffen, grond of baggerspecie

Toegepast materiaal: Baggerspecie
Toepassingstype: Verspreiding volgens generiek toetsingskader
Toepassingsgebied: In zoet water

4. Project details

Naam:	Baggeren ingang vaargeul Marina Volendam
Startdatum:	1-6-2016
Einddatum:	29-7-2016

5. Toepassing details

Toe te passen partij

Startdatum:	01-06-2016
Afrondingsdatum:	29-07-2016
Materiaal hoeveelheid:	800 m ³

6. Adresgegevens van de toepassingslocatie

Adres:	De Pieterman 12
Postcode:	1131PW
Plaats:	Volendam
X-coördinaat:	133085
Y-coördinaat:	500142
Bodemlaag hoogte t.o.v. maaiveld:	--
Omschrijving:	Baggerspecie wordt als nuttige toepassing toegepast achter golfbreker (zie tekening).

Plattegrond

Bijgevoegde plattegronden:	Toepassingslocatie Marina Volendam.pdf
-----------------------------------	--

7. Gegevens van de locatie van herkomst

Grondbewerkingsinrichting:	--
Adres:	De Pieterman 12
Postcode:	1131PW
Plaats:	Volendam
X-coördinaat:	133239
Y-coördinaat:	500174
Bodemlaag hoogte t.o.v. maaiveld:	--
Omschrijving:	Vaargeul (net buiten de ingang van de haven).

Plattegrond

8. Wie is bevoegd gezag voor de toepassing

Bevoegd Gezag Type:	Rijkswaterstaat
Bevoegd Gezag	
Naam:	Rijkswaterstaat IJsselmeergebied
Afdeling:	--
Adres:	Postbus 600
Postcode:	8200AP
Plaats:	LELYSTAD
Telefoonnummer:	0320-299002
Faxnummer:	0320-234300

9. Milieuhygiënische verklaringen

Milieuhygiënische verklaringen:	Verklaring op basis van bodemonderzoek
Naam erkende uitvoerende instantie	Van der Zwaan bodem en waterbodem BV
Rapportnummer	2013.017
	--
Milieuhygiënische verklaringen:	2013.017 rapportage waterbodemonderzoek vaargeul Marina Volendam.pdf Deltares memo Marina Volendam beschouwingen rond dumplokatie van baggerspecie - definitief.pdf 15078.rapport (totaal).01.pdf
Kwaliteitgegevens bestand:	--

10. Fysische gegevens van de toe te passen grond of baggerspecie

Lutum-fractie:	6,80 % w/w
Organische stof gehalte:	7,90 % w/w
% Bodenvreemd materiaal (Afval):	0,00 % w/w
% Bodenvreemd materiaal (Puin):	0,00 % w/w

11. Kwaliteitsgegevens van de toe te passen grond of baggerspecie

Lutum-Stof:	Gehalte:	Emissie:
--	--	--

12. Status (Bevoegd Gezag)

Kenmerk Melder: Melding Marina Volendam 2016

Opmerking melder:

--

Kenmerk bevoegd gezag: --

Naam behandelaar: --

Opmerking bevoegd gezag: --

Indicatie 'Volledig': Onbekend

Indicatie 'Goedgekeurd': Onbekend

Indicatie 'Ingetrokken door melder': Onbekend

Indicatie 'Partij is toegepast': Onbekend

Indicatie 'Administratief afgehandeld': Onbekend

Indicatie 'Toezicht houden in het veld': Onbekend

Indicatie 'Toezicht gehouden in het veld': Onbekend

Indicatie 'Bruikbaar voor bodemkwaliteitskaart': Onbekend

Melding besluit bodemkwaliteit

Meldingnummer: 354416.0
Melding gedaan op: 02-02-2016
Melding type: Toepassing partij
Melding gedaan door: gemeente Sudwest Fryslan
[redacted]
0515489000
[redacted]@gemeenteswf.nl

Status: Verzonden

1. Algemene gegevens van de toepasser / eigenaar

Naam Gemeente SWF
Postadres Marktstraat 15
8600HA Sneek
Telefoonnummer 0515489000
Faxnummer 0515489999
E-mailadres info@gemeentesudwestfryslan.nl

Contactpersoon

Naam De heer [REDACTED]
Telefoonnummer [REDACTED]
Mobielnummer [REDACTED]
E-mailadres [REDACTED]@sudwestfryslan.nl

2. Algemene gegevens van de toepasser / uitvoerder

Naam Gemeente Sudwest Friesland
Postadres Marktstraat 15
8600HA Sneek
Telefoonnummer 0515489000
Faxnummer 0515489999
E-mailadres info@gemeentesudwestfryslan.nl

Contactpersoon

Naam De heer [REDACTED]
Telefoonnummer --
Mobielnummer [REDACTED]
E-mailadres [REDACTED]@sudwestfryslan.nl

3. Beoogde toepassing bouwstoffen, grond of baggerspecie

Toegepast materiaal: Baggerspecie
Toepassingstype: Toepassing volgens gebiedsspecifiek toetsingskader
Toepassingsgebied: --

4. Project details

Naam:	Onderhoud strand Holle Poarte
Startdatum:	1-3-2016
Einddatum:	15-4-2016

5. Toepassing details

Toe te passen partij

Startdatum:	01-03-2016
Afrondingsdatum:	15-04-2016
Materiaal hoeveelheid:	1000 ton

6. Adresgegevens van de toepassingslocatie

Adres:	--
Postcode:	--
Plaats:	Makkum
X-coördinaat:	0
Y-coördinaat:	0
Bodemlaag hoogte t.o.v. maaiveld:	0,50
Omschrijving:	Coördinaten 53.050830, 5.377916 Kaartje werkt niet.

Plattegrond

7. Gegevens van de locatie van herkomst

Grondbewerkingsinrichting:	--
Adres:	--
Postcode:	--
Plaats:	Makkum
X-coördinaat:	--
Y-coördinaat:	--
Bodemlaag hoogte t.o.v. maaiveld:	--
Omschrijving:	Coördinaten 53.053072, 5.378521 Kaartje werkt niet.

Plattegrond

8. Wie is bevoegd gezag voor de toepassing

Bevoegd Gezag Type:	Rijkswaterstaat
Bevoegd Gezag	
Naam:	Rijkswaterstaat IJsselmeergebied
Afdeling:	--
Adres:	Postbus 600
Postcode:	8200AP
Plaats:	LELYSTAD
Telefoonnummer:	0320-299002
Faxnummer:	0320-234300

9. Milieuhygiënische verklaringen

Milieuhygiënische verklaringen:	Erkende kwaliteitsverklaring
Naam Producent	Grontmij
Rapportnummer	336976
Erkeningsnummer	0
Milieuhygiënische verklaringen:	Vooronderzoek en VWBO De Holle Poarte te Makkum d d 02-04-14 -DEF2.pdf
Kwaliteitgegevens bestand:	--

10. Fysische gegevens van de toe te passen grond of baggerspecie

Lutum-fractie:	--
Organische stof gehalte:	--
% Bodenvreemd materiaal (Afval):	--
% Bodenvreemd materiaal (Puin):	--

11. Kwaliteitsgegevens van de toe te passen grond of baggerspecie

Lutum-Stof:	Gehalte:	Emissie:
--	--	--

12. Status (Bevoegd Gezag)

Kenmerk Melder:	ATe
Opmerking melder:	
--	
Kenmerk bevoegd gezag:	--
Naam behandelaar:	--
Opmerking bevoegd gezag:	--
Indicatie 'Volledig':	Onbekend
Indicatie 'Goedgekeurd':	Onbekend
Indicatie 'Ingetrokken door melder':	Onbekend
Indicatie 'Partij is toegepast':	Onbekend
Indicatie 'Administratief afgehandeld':	Onbekend
Indicatie 'Toezicht houden in het veld':	Onbekend
Indicatie 'Toezicht gehouden in het veld':	Onbekend
Indicatie 'Bruikbaar voor bodemkwaliteitskaart':	Onbekend

Melding besluit bodemkwaliteit

Meldingnummer: 354424.0
Melding gedaan op: 02-02-2016
Melding type: Toepassing partij
Melding gedaan door: gemeente Sudwest Fryslan
[redacted]
0515489000
[redacted]@gemeenteswf.nl

Status: Verzonden

1. Algemene gegevens van de toepasser / eigenaar

Naam Gemeente SWF
Postadres Marktstraat 15
8600HA Sneek
Telefoonnummer 0515489000
Faxnummer 0515489999
E-mailadres info@gemeentesudwestfryslan.nl
Contactpersoon
Naam De heer [REDACTED]
Telefoonnummer --
Mobielnummer [REDACTED]
E-mailadres [REDACTED]@sudwestfryslan.nl

2. Algemene gegevens van de toepasser / uitvoerder

Naam Gemeente Sudwest Friesland
Postadres Marktstraat 15
8600HA Sneek
Telefoonnummer 0515489000
Faxnummer 0515489999
E-mailadres info@gemeentesudwestfryslan.nl
Contactpersoon
Naam De heer [REDACTED]
Telefoonnummer --
Mobielnummer [REDACTED]
E-mailadres [REDACTED]@sudwestfryslan.nl

3. Beoogde toepassing bouwstoffen, grond of baggerspecie

Toegepast materiaal: Baggerspecie
Toepassingstype: Toepassing volgens gebiedsspecifiek toetsingskader
Toepassingsgebied: --

4. Project details

Naam:	Onderhoud strand it Soal
Startdatum:	1-3-2016
Einddatum:	15-4-2016

5. Toepassing details

Toe te passen partij

Startdatum:	01-03-2016
Afrondingsdatum:	15-04-2016
Materiaal hoeveelheid:	1000 ton

6. Adresgegevens van de toepassingslocatie

Adres:	--
Postcode:	--
Plaats:	Workum
X-coördinaat:	0
Y-coördinaat:	0
Bodemlaag hoogte t.o.v. maaiveld:	0,50
Omschrijving:	Coördinaten 52.966228, 5.412061 kaart werkt niet.

Plattegrond

7. Gegevens van de locatie van herkomst

Grondbewerkingsinrichting:	--
Adres:	--
Postcode:	--
Plaats:	Workum
X-coördinaat:	0
Y-coördinaat:	0
Bodemlaag hoogte t.o.v. maaiveld:	0,50
Omschrijving:	Coördinaten 52.966085, 5.408708 kaart werkt niet.

Plattegrond

Bijgevoegde plattegronden: locatie_it_Soal.pdf

8. Wie is bevoegd gezag voor de toepassing

Bevoegd Gezag Type: Rijkswaterstaat

Bevoegd Gezag

Naam: Rijkswaterstaat IJsselmeergebied

Afdeling: --

Adres: Postbus 600

Postcode: 8200AP

Plaats: LELYSTAD

Telefoonnummer: 0320-299002

Faxnummer: 0320-234300

9. Milieuhygiënische verklaringen

Milieuhygiënische verklaringen: Erkende kwaliteitsverklaring

Naam Producent Grontmij

Rapportnummer 336977

Erkeningsnummer 0

Milieuhygiënische verklaringen: Vooronderzoek en VWBO zandstrand It Soal te Workum d d 02-04-14 -DEF2-.pdf

Kwaliteitgegevens bestand: --

10. Fysische gegevens van de toe te passen grond of baggerspecie

Lutum-fractie: --

Organische stof gehalte: --

% Bodemvreemd materiaal (Afval): --

% Bodemvreemd materiaal (Puin): --

11. Kwaliteitsgegevens van de toe te passen grond of baggerspecie

Lutum-Stof: **Gehalte:** **Emissie:**

-- -- --

12. Status (Bevoegd Gezag)

Kenmerk Melder:	ATe
Opmerking melder:	
--	
Kenmerk bevoegd gezag:	--
Naam behandelaar:	--
Opmerking bevoegd gezag:	--
Indicatie 'Volledig':	Onbekend
Indicatie 'Goedgekeurd':	Onbekend
Indicatie 'Ingetrokken door melder':	Onbekend
Indicatie 'Partij is toegepast':	Onbekend
Indicatie 'Administratief afgehandeld':	Onbekend
Indicatie 'Toezicht houden in het veld':	Onbekend
Indicatie 'Toezicht gehouden in het veld':	Onbekend
Indicatie 'Bruikbaar voor bodemkwaliteitskaart':	Onbekend

Melding besluit bodemkwaliteit

Meldingnummer: 360134.0
Melding gedaan op: 29-03-2016
Melding type: Toepassing partij
Melding gedaan door: Ontwikkelingsbedrijf Gemeente
Amsterdam
Grondbank Amsterdam
algemeen
020-5526111
info@oga.amsterdam.nl
Status: Verzonden

1. Algemene gegevens van de toepasser / eigenaar

Naam Gemeente Amsterdam Grond en Ontwikkeling
Postadres Weesperplein 8
1018XA Amsterdam
Telefoonnummer 0202544154
Faxnummer --
E-mailadres grondbank.oga@amsterdam.nl

Contactpersoon

Naam De heer [REDACTED]
Telefoonnummer 020-2544165
Mobielnummer [REDACTED]
E-mailadres [REDACTED]@amsterdam.nl

2. Algemene gegevens van de toepasser / uitvoerder

Naam Ontwikkelingsbedrijf Gemeente Amsterdam
Postadres Weesperplein 8
1018XA Amsterdam
Telefoonnummer 0205525690
Faxnummer 0205525711
E-mailadres grondbank@oga.amsterdam.nl

Contactpersoon

Naam De heer [REDACTED]
Telefoonnummer --
Mobielnummer [REDACTED]
E-mailadres [REDACTED]@amsterdam.nl

3. Beoogde toepassing bouwstoffen, grond of baggerspecie

Toegepast materiaal: Grond
Toepassingstype: Toepassing op landbodem volgens generiek toetsingskader
Toepassingsgebied: --

4. Project details

Naam:	Centrumeiland IJburg
Startdatum:	5-4-2016
Einddatum:	30-12-2016

5. Toepassing details

Toe te passen partij

Startdatum:	05-04-2016
Afrondingsdatum:	30-12-2016
Materiaal hoeveelheid:	4500 ton

6. Adresgegevens van de toepassingslocatie

Adres:	Pampuslaan
Postcode:	1087HP
Plaats:	Amsterdam
X-coördinaat:	129434
Y-coördinaat:	485068
Bodemlaag hoogte t.o.v. maaiveld:	--
Omschrijving:	Het zand van de bouwkavels te IJburg is eigendom van Grond en Ontwikkeling. Ter anticipatie op de aankomende zandstromen die ontstaan a.d.h.v. bouwwerkzaamheden en beheerwerkzaamheden op IJburg en de Steiger Eilanden is een opzet gemaakt om een duidelijke procedure op te stellen m.b.t. zandpartijen die naar het Centrum Eiland gebracht moeten worden. Het bijgevoegde protocol zou ter vervanging van bestaande afspraken gelden.

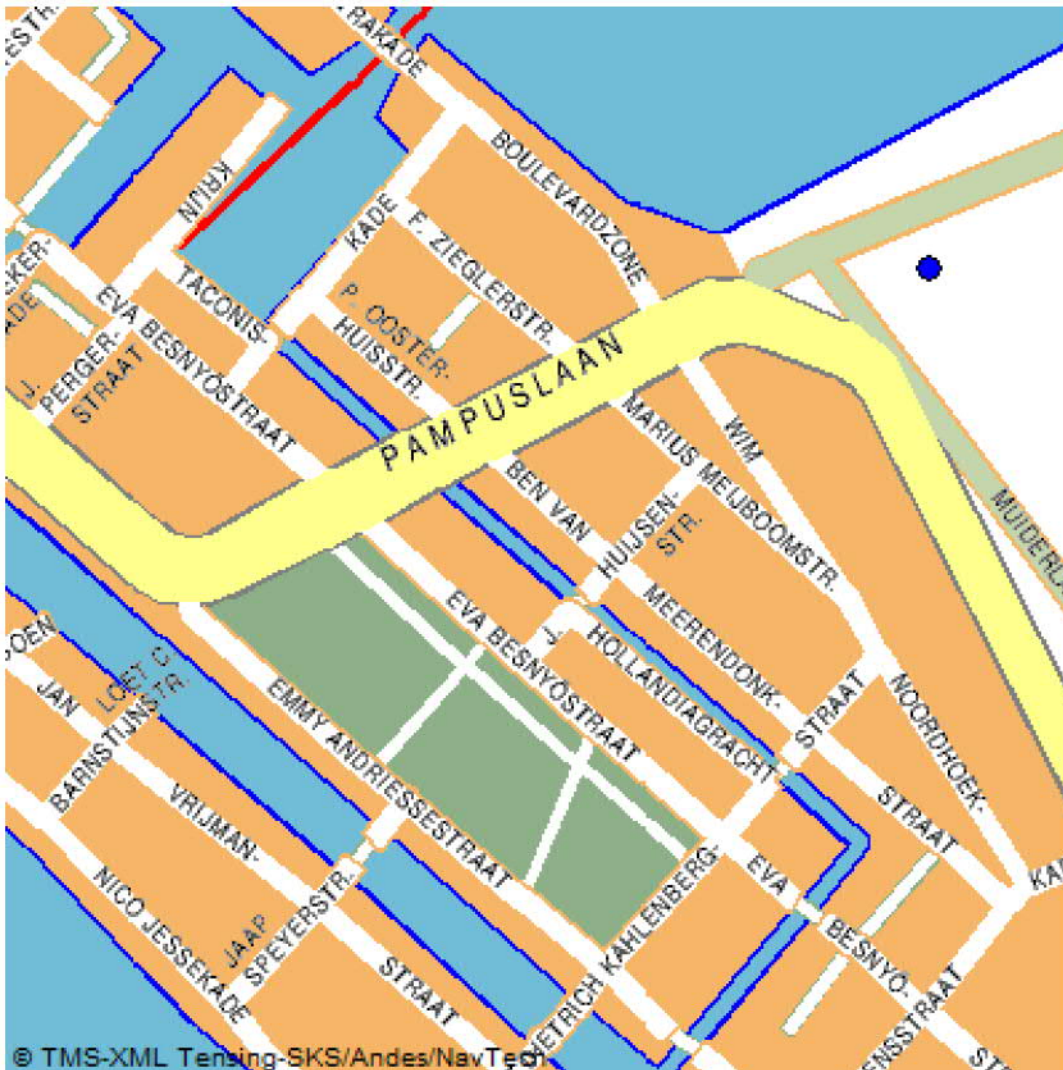
Plattegrond

Plattegrond:

7. Gegevens van de locatie van herkomst

Grondbewerkingsinrichting:	--
Adres:	Steigereiland en Rieteiland Oost
Postcode:	1087XX
Plaats:	Amsterdam
X-coördinaat:	128813
Y-coördinaat:	484315
Bodemlaag hoogte t.o.v. maaiveld:	--
Omschrijving:	Historisch onderzoek voor beide locaties en protocol IJburg stuur ik naar [REDACTED] [REDACTED] (beide Omgevingsdienst NZKG) en [REDACTED] (Rijkswaterstaat).

Plattegrond



8. Wie is bevoegd gezag voor de toepassing

Bevoegd Gezag Type:	Rijkswaterstaat
Bevoegd Gezag	
Naam:	Rijkswaterstaat IJsselmeergebied
Afdeling:	--
Adres:	Postbus 600
Postcode:	8200AP
Plaats:	LELYSTAD
Telefoonnummer:	0320-299002
Faxnummer:	0320-234300

9. Bodemfunctieklasse en bodemkwaliteitsklasse ter plaatse van de toepassing

Bodemfunctieklasse:	Wonen
Bodemkwaliteitsklasse:	Voldoet aan de achtergrondwaarden (AW 2000)

10. Milieuhygiënische verklaringen

Milieuhygiënische verklaringen:	Verklaring op basis van bodemkwaliteitskaart
Bevoegd Gezag Type	Rijkswaterstaat
Naam BKK-Beheerder	Rijkswaterstaat IJsselmeergebied
Naam / codering BKK-zone	1
Milieuhygiënische verklaringen:	20160104_IJburg_Zand Protocol_2016.pdf 20150115_Historisch Onderzoek IJburg fase 1_Zand derden naar CE_2_.pdf
Kwaliteitgegevens bestand:	--

11. Fysische gegevens van de toe te passen grond of baggerspecie

Lutum-fractie:	--
Organische stof gehalte:	--
% Bodemvreemd materiaal (Afval):	--
% Bodemvreemd materiaal (Puin):	--

12. Kwaliteitsgegevens van de toe te passen grond of baggerspecie

Lutum-Stof:	Gehalte:	Emissie:
--	--	--

13. Status (Bevoegd Gezag)

Kenmerk Melder:	Bkk Centrumeiland IJburg 29-03-2016
------------------------	-------------------------------------

Opmerking melder:

groeten, [REDACTED]

Kenmerk bevoegd gezag:	--
Naam behandelaar:	--
Opmerking bevoegd gezag:	--
Indicatie 'Volledig':	Onbekend
Indicatie 'Goedgekeurd':	Onbekend
Indicatie 'Ingetrokken door melder':	Onbekend
Indicatie 'Partij is toegepast':	Onbekend
Indicatie 'Administratief afgehandeld':	Onbekend
Indicatie 'Toezicht houden in het veld':	Onbekend
Indicatie 'Toezicht gehouden in het veld':	Onbekend
Indicatie 'Bruikbaar voor bodemkwaliteitskaart':	Onbekend

Melding besluit bodemkwaliteit

Meldingnummer: 370546.0
Melding gedaan op: 01-04-2016
Melding type: Werk schone grond
Melding gedaan door: boskalis bv
[REDACTED]
0102882800
grondstoffen@boskalis.com

Status: Verzonden

1. Algemene gegevens van de toepasser / eigenaar

Naam	Ontwikkelingsbedrijf Gemeente Amsterdam
Postadres	Weesperplein 8 1018XA Amsterdam
Telefoonnummer	0205526111
Faxnummer	--
E-mailadres	--
Contactpersoon	
Naam	De heer [REDACTED]
Telefoonnummer	--
Mobielnummer	[REDACTED]
E-mailadres	[REDACTED]@amsterdam.nl

2. Project details

Naam:	Aanleg Centrumeiland
Startdatum:	11-4-2016
Einddatum:	23-1-2017

3. Adresgegevens van de toepassingslocatie

Adres:	IJmeer
Postcode:	--
Plaats:	Amsterdam
X-coördinaat:	129447
Y-coördinaat:	485213
Bodemlaag hoogte t.o.v. maaiveld:	0,00
Omschrijving:	Totaal aan te brengen hoeveelheid zand t.b.v. het surfstrand is ongeveer 4000 m3 (vast). Het zand wordt ontgraven langs de Wim Noordhoekgracht op IJburg en toegepast in het Surfstrand. Het uit de ontgraving vrijkomende zand is medio 2005 opgespoten en vindt haar oorsprong in het Markermeer.

De gemeente Amsterdam classificeert de betreffende (ontgraving) locatie als 'zone 1' in haar generieke beleidskader. Gemeente Amsterdam maakt gebruik van een 'eigen' bodemkwaliteitskaart met het oog op vrijstelling van bodemonderzoekplicht op bepaalde locaties. Als bijlage toegevoegd het zandprotocol en historisch onderzoek eerder toegepast t.b.v. toepassen van zand op het Centrumeiland.

Voor meer informatie kan contact worden gezocht met [redacted] (gemeente Amsterdam, [redacted]@amsterdam.nl)

Plattegrond

Bijgevoegde plattegronden:	20150115_Historisch Onderzoek IJburg fase 1_Zand derden naar CE _2_.pdf 20160104_IJburg_Zand Protocol_2016.pdf Bodemkwaliteitskaart_bijlage_3c_zonekaart2013.pdf Aanleg WNG-HEO zijde-Nieuwe situatie Blad 1-000.pdf Bodemkwaliteitskaart Amsterdam IJburg - Omgevingsdienst.JPG
-----------------------------------	--

Plattegrond:



4. Wie is bevoegd gezag voor de toepassing

Bevoegd Gezag Type:	Rijkswaterstaat
Bevoegd Gezag	
Naam:	Rijkswaterstaat IJsselmeergebied
Afdeling:	--
Adres:	Postbus 600
Postcode:	8200AP
Plaats:	LELYSTAD
Telefoonnummer:	0320-299002
Faxnummer:	0320-234300

5. Status (Bevoegd Gezag)

Kenmerk Melder: 528 - 13977 CE IJburg

Opmerking melder:

Betreft BBK melding aanleg Surfstrand Centrumeiland IJburg.

Contactpersonen voor het toepassen van het zand; [redacted] (gemeente Amsterdam; [redacted]@amsterdam.nl), [redacted] (Rijkswaterstaat; [redacted]@rws.nl)

Kenmerk bevoegd gezag:	--
Naam behandelaar:	--
Opmerking bevoegd gezag:	--
Indicatie 'Volledig':	Onbekend
Indicatie 'Goedgekeurd':	Onbekend
Indicatie 'Ingetrokken door melder':	Onbekend
Indicatie 'Partij is toegepast':	Onbekend
Indicatie 'Administratief afgehandeld':	Onbekend
Indicatie 'Toezicht houden in het veld':	Onbekend
Indicatie 'Toezicht gehouden in het veld':	Onbekend
Indicatie 'Bruikbaar voor bodemkwaliteitskaart':	Onbekend

Melding besluit bodemkwaliteit

Meldingnummer: 370755.0
Melding gedaan op: 05-04-2016
Melding type: Toepassing partij
Melding gedaan door: Tijhuis Ingenieurs BV
Medewerker Tijhuis Ingenieurs
BV
0229-272000
[REDACTED]@tijhuisingenieurs
.nl
Status: Verzonden

1. Algemene gegevens van de toepasser / eigenaar

Naam	Gemeente Bunschoten
Postadres	Stadsspui 1 3752CL Bunschoten- Spakenburg
Telefoonnummer	14033
Faxnummer	--
E-mailadres	--
Contactpersoon	
Naam	De heer [REDACTED]
Telefoonnummer	14033
Mobielnummer	--
E-mailadres	--

2. Algemene gegevens van de toepasser / uitvoerder

Naam	Gemeente Bunschoten
Postadres	Stadsspui 1 3752CL Bunschoten- Spakenburg
Telefoonnummer	14033
Faxnummer	--
E-mailadres	--
Contactpersoon	
Naam	De heer [REDACTED]
Telefoonnummer	--
Mobielnummer	--
E-mailadres	--

3. Beoogde toepassing bouwstoffen, grond of baggerspecie

Toegepast materiaal:	Baggerspecie
Toepassingstype:	Verspreiding volgens generiek toetsingskader
Toepassingsgebied:	Op aangrenzend perceel

4. Project details

Naam:	Baggerwerk scouting Bunschoten
Startdatum:	11-4-2016
Einddatum:	9-5-2016

5. Toepassing details

Toe te passen partij

Startdatum:	11-04-2016
Afrondingsdatum:	09-05-2016
Materiaal hoeveelheid:	1700 m ³

6. Adresgegevens van de toepassingslocatie

Adres:	Zuiderzeekade 2
Postcode:	3751HB
Plaats:	Bunschoten
X-coördinaat:	155055
Y-coördinaat:	473969
Bodemlaag hoogte t.o.v. maaiveld:	0,40
Omschrijving:	Betreft het aanliggende perceel van de watergang.

Plattegrond

Bijgevoegde plattegronden:	Plattegrond verspreidingslocatie.pdf
-----------------------------------	--------------------------------------

7. Gegevens van de locatie van herkomst

Grondbewerkingsinrichting:	--
Adres:	Zuiderzeekade 2
Postcode:	3751HB
Plaats:	Bunschoten
X-coördinaat:	154963
Y-coördinaat:	473955
Bodemlaag hoogte t.o.v. maaiveld:	0,50
Omschrijving:	Watergang bij de scouting.

Plattegrond

Plattegrond:



8. Wie is bevoegd gezag voor de toepassing

Bevoegd Gezag Type:	Rijkswaterstaat
Bevoegd Gezag	
Naam:	Rijkswaterstaat Utrecht
Afdeling:	--
Adres:	Postbus 3119
Postcode:	2001DC
Plaats:	Haarlem
Telefoonnummer:	023 5301019 1064
Faxnummer:	088-7974001

9. Milieuhygiënische verklaringen

Milieuhygiënische verklaringen:	Verklaring op basis van bodemonderzoek
Naam erkende uitvoerende instantie	Tijhuis Ingenieurs B.V.
Rapportnummer	TI16047rpTotaal.0201
	--
Milieuhygiënische verklaringen:	TI16047rpTotaal.0201 Verkennend waterbodemonderzoek .pdf
Kwaliteitgegevens bestand:	--

10. Fysische gegevens van de toe te passen grond of baggerspecie

Lutum-fractie:	--
Organische stof gehalte:	--
% Bodenvreemd materiaal (Afval):	--
% Bodenvreemd materiaal (Puin):	--

11. Kwaliteitsgegevens van de toe te passen grond of baggerspecie

Lutum-Stof:	Gehalte:	Emissie:
--	--	--

12. Status (Bevoegd Gezag)

Kenmerk Melder: TI16047

Opmerking melder:

Voor de fysische gegevens en kwaliteitsgegevens verwijs ik u naar het bijgevoegde rapport.

Kenmerk bevoegd gezag:	--
Naam behandelaar:	--
Opmerking bevoegd gezag:	--
Indicatie 'Volledig':	Onbekend
Indicatie 'Goedgekeurd':	Onbekend
Indicatie 'Ingetrokken door melder':	Onbekend
Indicatie 'Partij is toegepast':	Onbekend
Indicatie 'Administratief afgehandeld':	Onbekend
Indicatie 'Toezicht houden in het veld':	Onbekend
Indicatie 'Toezicht gehouden in het veld':	Onbekend
Indicatie 'Bruikbaar voor bodemkwaliteitskaart':	Onbekend

Melding besluit bodemkwaliteit

Meldingnummer: 371822.0
Melding gedaan op: 13-04-2016
Melding type: Werk schone grond
Melding gedaan door: At Sea
██████████
██████████
Qs@biodieselkampen.com
Status: Verzonden

1. Algemene gegevens van de toepasser / eigenaar

Naam	Restaurant At Sea
Postadres	Drontermeerdijk 13 8251PV Dronten
Telefoonnummer	[REDACTED]
Faxnummer	--
E-mailadres	Qs@biodieselkampen.com
Contactpersoon	
Naam	De heer [REDACTED]
Telefoonnummer	0383768014
Mobielnummer	[REDACTED]
E-mailadres	Qs@biodieselkampen.com

2. Project details

Naam:	Onderhoud kustlijn Abbertstrand
Startdatum:	25-3-2016
Einddatum:	15-4-2016

3. Adresgegevens van de toepassingslocatie

Adres:	Drontermeerdijk 13
Postcode:	8251PV
Plaats:	Dronten
X-coördinaat:	186635
Y-coördinaat:	502289
Bodemlaag hoogte t.o.v. maaiveld:	-1,00
Omschrijving:	De uitgespoelde grond van de oever van het Abbertstrand, locatie restaurant At Sea en bijbehorende camping terug brengen ter voorkoming van afkalving van de overlijn.

Plattegrond

Plattegrond:



4. Wie is bevoegd gezag voor de toepassing

Bevoegd Gezag Type:	Rijkswaterstaat
Bevoegd Gezag	
Naam:	Rijkswaterstaat IJsselmeergebied
Afdeling:	--
Adres:	Postbus 600
Postcode:	8200AP
Plaats:	LELYSTAD
Telefoonnummer:	0320-299002
Faxnummer:	0320-234300

5. Status (Bevoegd Gezag)

Kenmerk Melder:	Namelding
Opmerking melder:	
I.o.m. [REDACTED] is de melding gedaan	
Kenmerk bevoegd gezag:	--
Naam behandelaar:	--
Opmerking bevoegd gezag:	--
Indicatie 'Volledig':	Onbekend
Indicatie 'Goedgekeurd':	Onbekend
Indicatie 'Ingetrokken door melder':	Onbekend
Indicatie 'Partij is toegepast':	Onbekend
Indicatie 'Administratief afgehandeld':	Onbekend
Indicatie 'Toezicht houden in het veld':	Onbekend
Indicatie 'Toezicht gehouden in het veld':	Onbekend
Indicatie 'Bruikbaar voor bodemkwaliteitskaart':	Onbekend

Melding besluit bodemkwaliteit

Meldingnummer:	372039.1
Melding gedaan op:	20-04-2016
Melding type:	Tijdelijke opslag
Melding gedaan door:	Boskalis  0102888777 nederland@boskalis.nl
Status:	Verzonden

1. Algemene gegevens van de toepasser / eigenaar

Naam Boskalis bv
Postadres Waalhaven Oostzijde 85
3087BM Rotterdam
Telefoonnummer 0102888777
Faxnummer --
E-mailadres --
Contactpersoon
Naam De heer [REDACTED]
Telefoonnummer 0102888777
Mobielnummer [REDACTED]
E-mailadres [REDACTED]@boskalis.com

2. Algemene gegevens van de toepasser / uitvoerder

Naam Boskalis BV
Postadres Waalhaven Oostzijde 85
3087BM Rotterdam
Telefoonnummer 0102888777
Faxnummer --
E-mailadres --
Contactpersoon
Naam [REDACTED]
Telefoonnummer 0102888777
Mobielnummer [REDACTED]
E-mailadres [REDACTED]@boskalis.com

3. Beoogde toepassing bouwstoffen, grond of baggerspecie

Toegepast materiaal: Grond
Toepassingstype: Toepassing op natte bodem volgens generiek toetsingskader
Toepassingsgebied: --
Tijdelijke opslag: Ja, einddatum: 31-12-2016

Eindbestemming: Overloopterrein

4. Project details

Naam: Sanering Waterfront Harderwijk fase 2 en 3

Startdatum: 14-10-2013

Einddatum: 15-12-2017

5. Toepassing details

Toe te passen partij

Startdatum: 22-04-2016

Afrondingsdatum: 31-12-2016

Materiaal hoeveelheid: 70000 m³

6. Adresgegevens van de toepassingslocatie

Adres:	--
Postcode:	--
Plaats:	Harderwijk
X-coördinaat:	171287
Y-coördinaat:	485647
Bodemlaag hoogte t.o.v. maaiveld:	--
Omschrijving:	Zand afkomstig van de BeauDredge wat niet als leeflaag binnen het Waterfront toegepast kan worden zal in het Overloopterrein in tijdelijke opslag worden toegepast.

Plattegrond

Plattegrond:

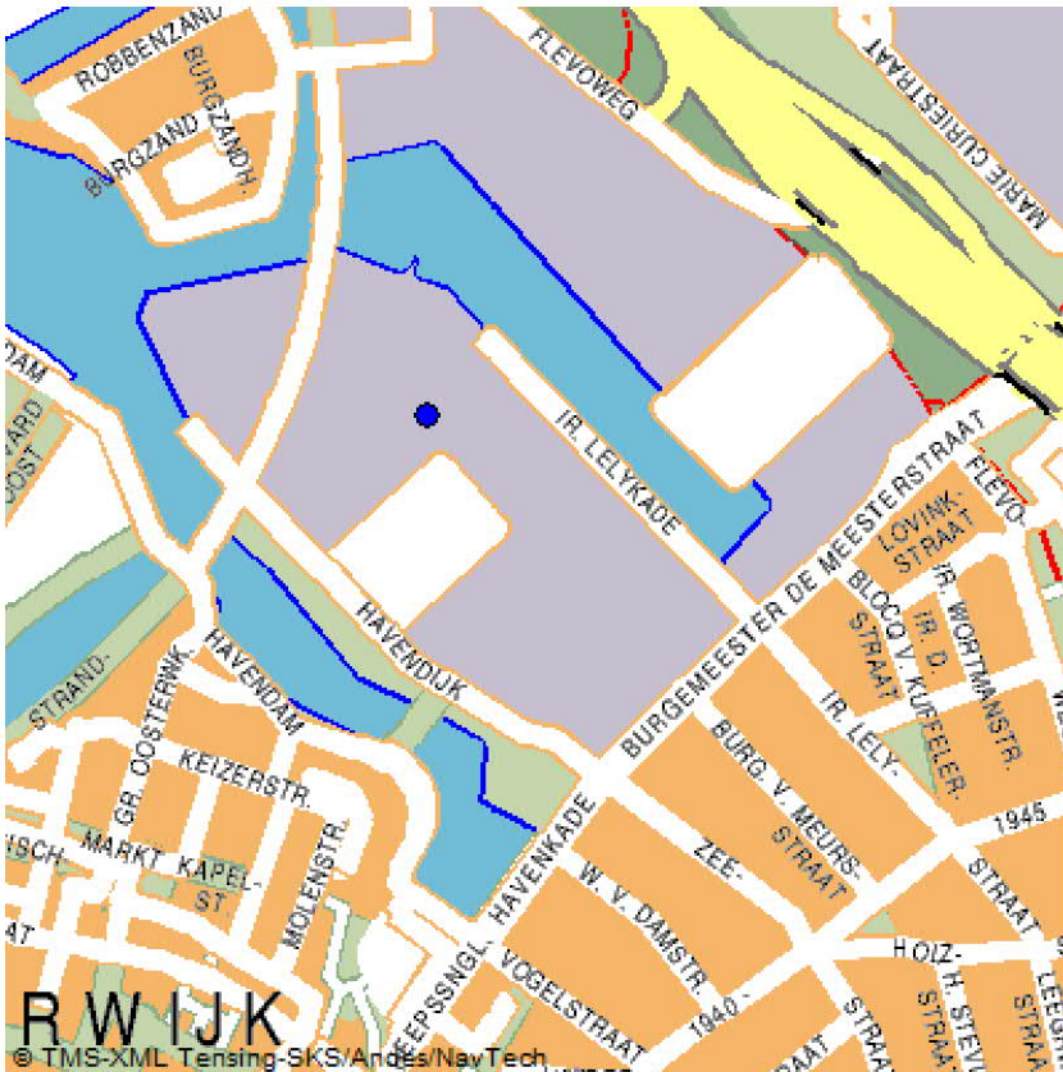


7. Gegevens van de locatie van herkomst

Grondbewerkingsinrichting:	--
Adres:	Stadswerven
Postcode:	--
Plaats:	Harderwijk
X-coördinaat:	171113
Y-coördinaat:	485183
Bodemlaag hoogte t.o.v. maaiveld:	--
Omschrijving:	--

[Plattegrond](#)

Plattegrond:



8. Wie is bevoegd gezag voor de toepassing

Bevoegd Gezag Type:	Rijkswaterstaat
Bevoegd Gezag	
Naam:	Rijkswaterstaat IJsselmeergebied
Afdeling:	--
Adres:	Postbus 600
Postcode:	8200AP
Plaats:	LELYSTAD
Telefoonnummer:	0320-299002
Faxnummer:	0320-234300

9. Bodemfunctieklassering en bodemkwaliteitsklasse ter plaatse van de toepassing

Waterbodemfunctieklassering:	Voldoet aan de achtergrondwaarden (AW 2000)
-------------------------------------	---

10. Milieuhygiënische verklaringen

Milieuhygiënische verklaringen:	Erkende kwaliteitsverklaring
Naam Producent	Eerland Certification B.V.
Rapportnummer	EC-SIK-35-095
Erkeningsnummer	9335-2
Milieuhygiënische verklaringen:	BRL9335-2-EC-SIK-35-095-2.pdf BRL9335-2-EC-SIK-35-095-bijlage.pdf
Kwaliteitgegevens bestand:	--

11. Fysische gegevens van de toe te passen grond of baggerspecie

Lutum-fractie:	--
Organische stof gehalte:	--
% Bodemvreemd materiaal (Afval):	--
% Bodemvreemd materiaal (Puin):	--

12. Kwaliteitsgegevens van de toe te passen grond of baggerspecie

Lutum-Stof:	Gehalte:	Emissie:
--	--	--

13. Status (Bevoegd Gezag)

Kenmerk Melder: Waterfront Harderwijk

Opmerking melder:

Tijdelijke opslag met voorziene eindbestemming in het overloopterrein. Melding was eerst bij de gemeente Harderwijk gedaan. In overleg met [REDACTED] en RWS nu de melding naar RWS IJsselmeergebied.

Kenmerk bevoegd gezag:	--
Naam behandelaar:	--
Opmerking bevoegd gezag:	--
Indicatie 'Volledig':	Onbekend
Indicatie 'Goedgekeurd':	Onbekend
Indicatie 'Ingetrokken door melder':	Onbekend
Indicatie 'Partij is toegepast':	Onbekend
Indicatie 'Administratief afgehandeld':	Onbekend
Indicatie 'Toezicht houden in het veld':	Onbekend
Indicatie 'Toezicht gehouden in het veld':	Onbekend
Indicatie 'Bruikbaar voor bodemkwaliteitskaart':	Onbekend

Melding besluit bodemkwaliteit

Meldingnummer: 373117.0
Melding gedaan op: 25-04-2016
Melding type: Toepassing partij
Melding gedaan door: Boskalis
[REDACTED]
0102888777
nederland@boskalis.nl

Status: Verzonden

1. Algemene gegevens van de toepasser / eigenaar

Naam	Boskalis bv
Postadres	Waalhaven Oostzijde 85 3087BM Rotterdam
Telefoonnummer	0102888777
Faxnummer	--
E-mailadres	--
Rechtspersoon	Organisatie
KvK nummer:	--
Vestigingsnummer:	--
Contactpersoon	
Naam	De heer [REDACTED]
Telefoonnummer	0102888777
Mobielnummer	[REDACTED]
E-mailadres	[REDACTED]@boskalis.com

2. Algemene gegevens van de toepasser / uitvoerder

Naam	Boskalis BV
Postadres	Waalhaven Oostzijde 85 3087BM Rotterdam
Telefoonnummer	0102888777
Faxnummer	--
E-mailadres	--
Rechtspersoon	Organisatie
KvK nummer:	--
Vestigingsnummer:	--
Contactpersoon	
Naam	De heer [REDACTED]
Telefoonnummer	0102888777
Mobielnummer	[REDACTED]
E-mailadres	[REDACTED]@boskalis.com

3. Beoogde toepassing bouwstoffen, grond of

baggerspecie

Toegepast materiaal:	Grond
Toepassingstype:	Toepassing op natte bodem volgens generiek toetsingskader
Toepassingsgebied:	--

4. Project details

Naam:	Waterfront
Startdatum:	28-5-2012
Einddatum:	31-12-2021

5. Toepassing details

Toe te passen partij

Startdatum:	02-05-2016
Afrondingsdatum:	30-12-2016
Materiaal hoeveelheid:	70000 m ³

6. Adresgegevens van de toepassingslocatie

Adres:	--
Postcode:	--
Plaats:	Harderwijk
X-coördinaat:	171324
Y-coördinaat:	485517
Bodemlaag hoogte t.o.v. maaiveld:	--
Omschrijving:	Ter plaatse van de toepassing (Overloopterrein) wordt een parkeervoorziening gerealiseerd door de Gemeente Harderwijk.

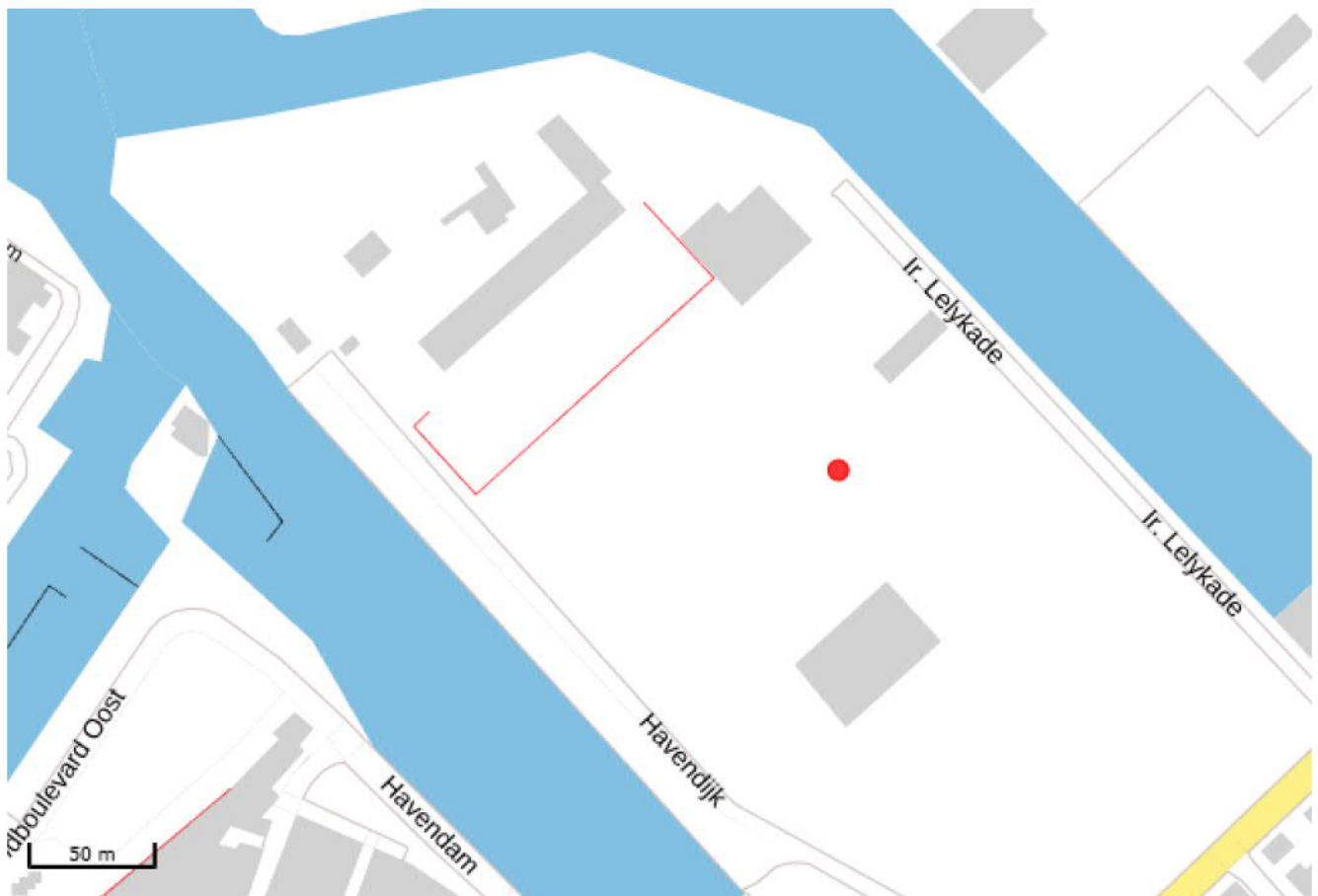
Plattegrond

7. Gegevens van de locatie van herkomst

Grondbewerkingsinrichting:	--
Adres:	--
Postcode:	--
Plaats:	Harderwijk
X-coördinaat:	171144
Y-coördinaat:	485133
Bodemlaag hoogte t.o.v. maaiveld:	--
Omschrijving:	--

Plattegrond

Plattegrond:



8. Wie is bevoegd gezag voor de toepassing

Bevoegd Gezag Type: Rijkswaterstaat

Bevoegd Gezag

Naam: Rijkswaterstaat IJsselmeergebied

Afdeling: --

Adres: Postbus 600

Postcode: 8200AP

Plaats: LELYSTAD

Telefoonnummer: 0320-299002

Faxnummer: 0320-234300

9. Bodemfunctieklassering en bodemkwaliteitsklasse ter plaatse van de toepassing

Waterbodemfunctieklassering: Voldoet aan de achtergrondwaarden (AW 2000)

10. Milieuhygiënische verklaringen

Milieuhygiënische verklaringen: Erkende kwaliteitsverklaring

Naam Producent Eerland Certification

Rapportnummer EC-SIK-35-095

Erkeningsnummer 9335-2

Milieuhygiënische verklaringen: BRL9335-2-EC-SIK-35-095-2.pdf

BRL9335-2-EC-SIK-35-095-bijlage.pdf

Kwaliteitgegevens bestand: --

Partijsplitsing

Partij gesplitst: nee

Partijrelatie: --

Splitsing uitgevoerd: --

Datum splitsing: --

11. Status (Bevoegd Gezag)

Kenmerk Melder: Waterfront Harderwijk

Opmerking melder:

Het vrijkomende zand voldoet aan Klasse AW maar is niet geschikt om als leeflaag in de sanering toegepast te worden. Er geldt een hoge ambitie voor het gehalt asbest. In de leeflaag mag geen asbest zitten. In het vrijkomende zand zit <100 mg/kg ds. asbest.

Kenmerk bevoegd gezag:	--
Naam behandelaar:	--
Opmerking bevoegd gezag:	--
Indicatie 'Volledig':	Onbekend
Indicatie 'Goedgekeurd':	Onbekend
Indicatie 'Ingetrokken door melder':	Onbekend
Indicatie 'Partij is toegepast':	Onbekend
Indicatie 'Administratief afgehandeld':	Onbekend
Indicatie 'Toezicht houden in het veld':	Onbekend
Indicatie 'Toezicht gehouden in het veld':	Onbekend
Indicatie 'Bruikbaar voor bodemkwaliteitskaart':	Onbekend

Melding besluit bodemkwaliteit

Meldingnummer: 374044.0
Melding gedaan op: 03-05-2016
Melding type: Tijdelijke opslag
Melding gedaan door: Arcadis nederland b.v.
[redacted]
[redacted]
[redacted]@arcadis.nl
Status: Verzonden

1. Algemene gegevens van de toepasser / eigenaar

Naam Gemeente Súdwest-Fryslân
Postadres Postbus 10000
8600HA Sneek
Telefoonnummer 140515
Faxnummer --
E-mailadres --
Rechtspersoon Organisatie
KvK nummer: --
Vestigingsnummer: --

Contactpersoon

Naam De heer [REDACTED]
Telefoonnummer --
Mobielnummer [REDACTED]
E-mailadres [REDACTED]@sudwestfryslan.nl

2. Algemene gegevens van de toepasser / uitvoerder

Naam Arcadis Nederland B.V.
Postadres postbus 63
9400AB Assen
Telefoonnummer 0627060458
Faxnummer --
E-mailadres --
Rechtspersoon Organisatie
KvK nummer: --
Vestigingsnummer: --

Contactpersoon

Naam De heer [REDACTED]
Telefoonnummer --
Mobielnummer [REDACTED]
E-mailadres [REDACTED]@arcadis.com

3. Beoogde toepassing bouwstoffen, grond of

baggerspecie

Toegepast materiaal:	Grond
Toepassingtype:	Toepassing op landbodem volgens generiek toetsingskader
Toepassingsgebied:	--
Tijdelijke opslag:	Ja, einddatum: 31-12-2016
Eindbestemming:	project De Nieuwe Afsluitdijk

4. Project details

Naam:	Vaargeul
Startdatum:	3-5-2016
Einddatum:	30-3-2017

5. Toepassing details

Toe te passen partij

Startdatum:	09-05-2016
Afrondingsdatum:	30-12-2016
Materiaal hoeveelheid:	8000 m ³

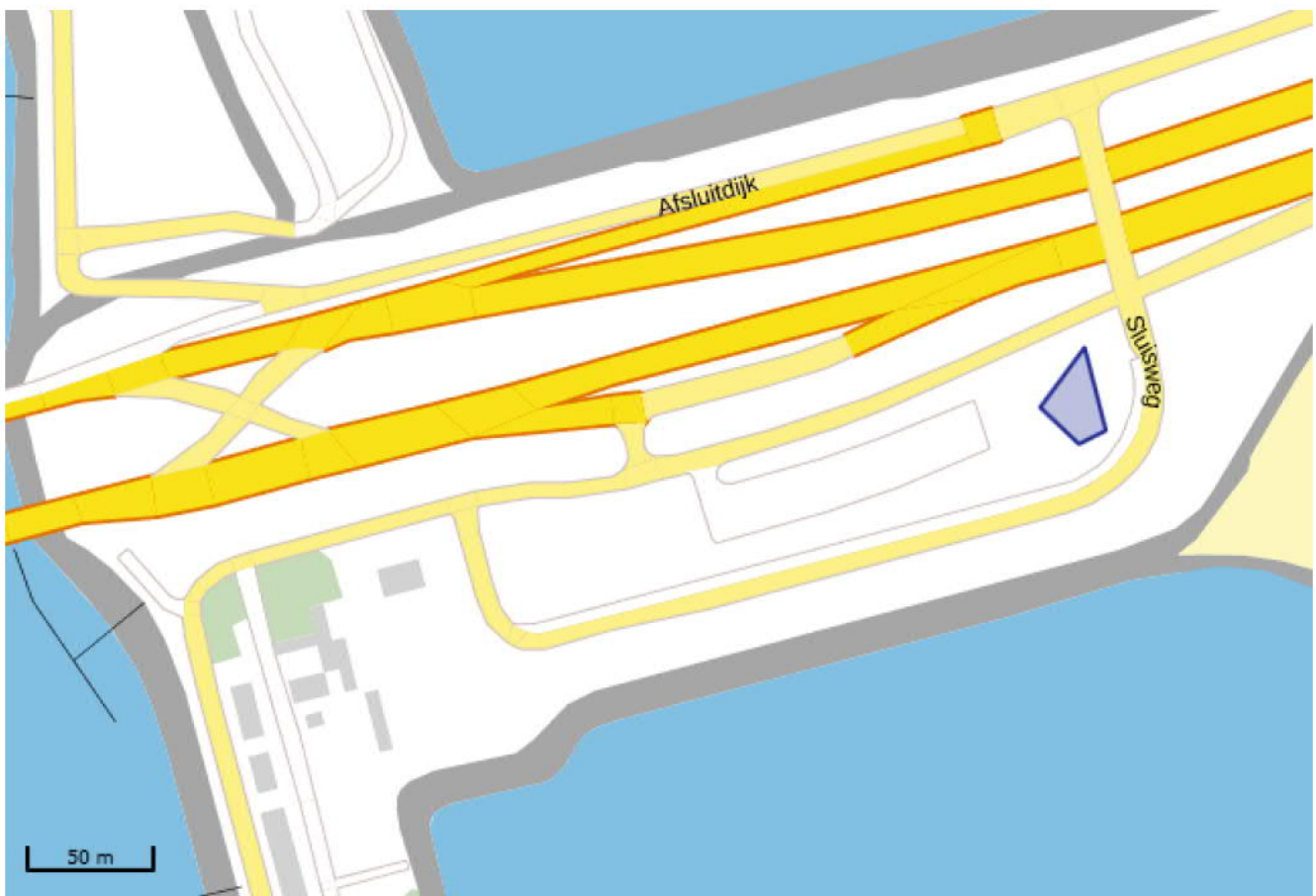
6. Adresgegevens van de toepassingslocatie

Adres: Afsluitdijk
Postcode: --
Plaats: Kornwerderzand
X-coördinaat: 151972
Y-coördinaat: 565268
Bodemlaag hoogte t.o.v. maaiveld: --
Omschrijving: --

Plattegrond

Bijgevoegde plattegronden: 01a_VGM-VO-0-DES-P-Situatie Zanddepot-
v0.4.pdf
Certificaat ZW-003-6.pdf

Plattegrond:



7. Gegevens van de locatie van herkomst

Grondbewerkingsinrichting:	--
Adres:	vaargeul
Postcode:	--
Plaats:	Makkum
X-coördinaat:	153801
Y-coördinaat:	563358
Bodemlaag hoogte t.o.v. maaiveld:	--
Omschrijving:	--

[Plattegrond](#)

8. Wie is bevoegd gezag voor de toepassing

Bevoegd Gezag Type:	Rijkswaterstaat
Bevoegd Gezag	
Naam:	Rijkswaterstaat Noord-Nederland
Afdeling:	--
Adres:	Postbus 2301
Postcode:	8901JH
Plaats:	LEEUWARDEN
Telefoonnummer:	058 234 43 44
Faxnummer:	0511-548400

9. Bodemfunctieklaas en bodemkwaliteitsklaas ter plaatse van de toepassing

Bodemfunctieklaas:	--
Bodemkwaliteitsklaas:	--

10. Milieuhygiënische verklaringen

Milieuhygiënische verklaringen:	Erkende kwaliteitsverklaring
Naam Producent	ARCADIS Nederland B.V.
Rapportnummer	ZW-003/6
Erkeningsnummer	ZW-003/6

Milieuhygiënische verklaringen:	Certificaat ZW-003-6.pdf
Kwaliteitgegevens bestand:	--
Partijsplitsing	
Partij gesplitst:	nee
Partijrelatie:	--
Splitsing uitgevoerd:	--
Datum splitsing:	--

11. Status (Bevoegd Gezag)

Kenmerk Melder: C05071/WB/N.074789

Opmerking melder:

Betreft zand vrijkomend bij onderhoudswerkzaamheden aan de vaargeul Makkum-Kornwerderzand.

Kenmerk bevoegd gezag:	--
Naam behandelaar:	--
Opmerking bevoegd gezag:	--
Indicatie 'Volledig':	Onbekend
Indicatie 'Goedgekeurd':	Onbekend
Indicatie 'Ingetrokken door melder':	Onbekend
Indicatie 'Partij is toegepast':	Onbekend
Indicatie 'Administratief afgehandeld':	Onbekend
Indicatie 'Toezicht houden in het veld':	Onbekend
Indicatie 'Toezicht gehouden in het veld':	Onbekend
Indicatie 'Bruikbaar voor bodemkwaliteitskaart':	Onbekend

Melding besluit bodemkwaliteit

Meldingnummer: 374065.0
Melding gedaan op: 03-05-2016
Melding type: Toepassing partij
Melding gedaan door: Arcadis nederland b.v.
[redacted]
[redacted]
[redacted]@arcadis.nl

Status: Verzonden

1. Algemene gegevens van de toepasser / eigenaar

Naam Gemeente Súdwest-Fryslân
Postadres Postbus 10000
8600HA Sneek
Telefoonnummer 140515
Faxnummer --
E-mailadres --
Rechtspersoon Organisatie
KvK nummer: --
Vestigingsnummer: --

Contactpersoon

Naam De heer [REDACTED]
Telefoonnummer --
Mobielnummer [REDACTED]
E-mailadres [REDACTED]@sudwestfryslan.nl

2. Algemene gegevens van de toepasser / uitvoerder

Naam Arcadis Nederland B.V.
Postadres postbus 63
9400AB Assen
Telefoonnummer 0627060458
Faxnummer --
E-mailadres --
Rechtspersoon Organisatie
KvK nummer: --
Vestigingsnummer: --

Contactpersoon

Naam De heer [REDACTED]
Telefoonnummer --
Mobielnummer [REDACTED]
E-mailadres [REDACTED]@arcadis.com

3. Beoogde toepassing bouwstoffen, grond of

baggerspecie

Toegepast materiaal:	Grond
Toepassingstype:	Toepassing op natte bodem volgens generiek toetsingskader
Toepassingsgebied:	--

4. Project details

Naam:	Vaargeul
Startdatum:	3-5-2016
Einddatum:	30-3-2017

5. Toepassing details

Toe te passen partij

Startdatum:	09-05-2016
Afrondingsdatum:	01-07-2016
Materiaal hoeveelheid:	8000 m ³

6. Adresgegevens van de toepassingslocatie

Adres:	Afsluitdijk
Postcode:	--
Plaats:	Kornwerderzand
X-coördinaat:	152087
Y-coördinaat:	565258
Bodemlaag hoogte t.o.v. maaiveld:	--
Omschrijving:	--

Plattegrond

Bijgevoegde plattegronden:	01b_VGM-VO-0-DES-P-Situatie Kitesurfstrand-v0.3.pdf
-----------------------------------	--

7. Gegevens van de locatie van herkomst

Grondbewerkingsinrichting:	--
Adres:	Vaargeul
Postcode:	--

Plaats:	Makkum
X-coördinaat:	153873
Y-coördinaat:	563245
Bodemlaag hoogte t.o.v. maaiveld:	--
Omschrijving:	--

Plattegrond

8. Wie is bevoegd gezag voor de toepassing

Bevoegd Gezag Type:	Rijkswaterstaat
----------------------------	-----------------

Bevoegd Gezag

Naam:	Rijkswaterstaat Noord-Nederland
Afdeling:	--
Adres:	Postbus 2301
Postcode:	8901JH
Plaats:	LEEUWARDEN
Telefoonnummer:	058 234 43 44
Faxnummer:	0511-548400

9. Bodemfunctieklaas en bodemkwaliteitsklaas ter plaatse van de toepassing

Waterbodemfunctieklaas:	Voldoet aan de achtergrondwaarden (AW 2000)
--------------------------------	---

10. Milieuhygiënische verklaringen

Milieuhygiënische verklaringen:	Erkende kwaliteitsverklaring
Naam Producent	ARCADIS Nederland B.V.
Rapportnummer	ZW-003/6
Erkeningsnummer	ZW-003/6
Milieuhygiënische verklaringen:	Certificaat ZW-003-6.pdf
Kwaliteitgegevens bestand:	--
Partijsplitsing	
Partij gesplitst:	nee
Partijrelatie:	--
Splitsing uitgevoerd:	--

Datum splitsing: --

11. Status (Bevoegd Gezag)

Kenmerk Melder: C05071/WB/N.074789

Opmerking melder:

Betreft zand vrijkomend bij onderhoudswerkzaamheden aan de vaargeul Makkum-Kornwerderzand.

Kenmerk bevoegd gezag: --

Naam behandelaar: --

Opmerking bevoegd gezag: --

Indicatie 'Volledig': Onbekend

Indicatie 'Goedgekeurd': Onbekend

Indicatie 'Ingetrokken door melder': Onbekend

Indicatie 'Partij is toegepast': Onbekend

Indicatie 'Administratief afgehandeld': Onbekend

Indicatie 'Toezicht houden in het veld': Onbekend

Indicatie 'Toezicht gehouden in het veld': Onbekend

Indicatie 'Bruikbaar voor bodemkwaliteitskaart': Onbekend

Melding besluit bodemkwaliteit

Meldingnummer: 374065.1
Melding gedaan op: 13-06-2016
Melding type: Toepassing partij
Melding gedaan door: Arcadis nederland b.v.
[redacted]
[redacted]
[redacted]@arcadis.nl

Status: Verzonden

1. Algemene gegevens van de toepasser / eigenaar

Naam Gemeente Súdwest-Fryslân
Postadres Postbus 10000
8600HA Sneek
Telefoonnummer 140515
Faxnummer --
E-mailadres --
Rechtspersoon Organisatie
KvK nummer: --
Vestigingsnummer: --

Contactpersoon

Naam De heer [REDACTED]
Telefoonnummer --
Mobielnummer [REDACTED]
E-mailadres [REDACTED]@sudwestfryslan.nl

2. Algemene gegevens van de toepasser / uitvoerder

Naam Arcadis Nederland B.V.
Postadres postbus 63
9400AB Assen
Telefoonnummer 0627060458
Faxnummer --
E-mailadres --
Rechtspersoon Organisatie
KvK nummer: --
Vestigingsnummer: --

Contactpersoon

Naam De heer [REDACTED]
Telefoonnummer --
Mobielnummer [REDACTED]
E-mailadres [REDACTED]@arcadis.com

3. Beoogde toepassing bouwstoffen, grond of

baggerspecie

Toegepast materiaal:	Grond
Toepassingstype:	Toepassing op natte bodem volgens generiek toetsingskader
Toepassingsgebied:	--

4. Project details

Naam:	Vaargeul
Startdatum:	3-5-2016
Einddatum:	30-3-2017

5. Toepassing details

Toe te passen partij

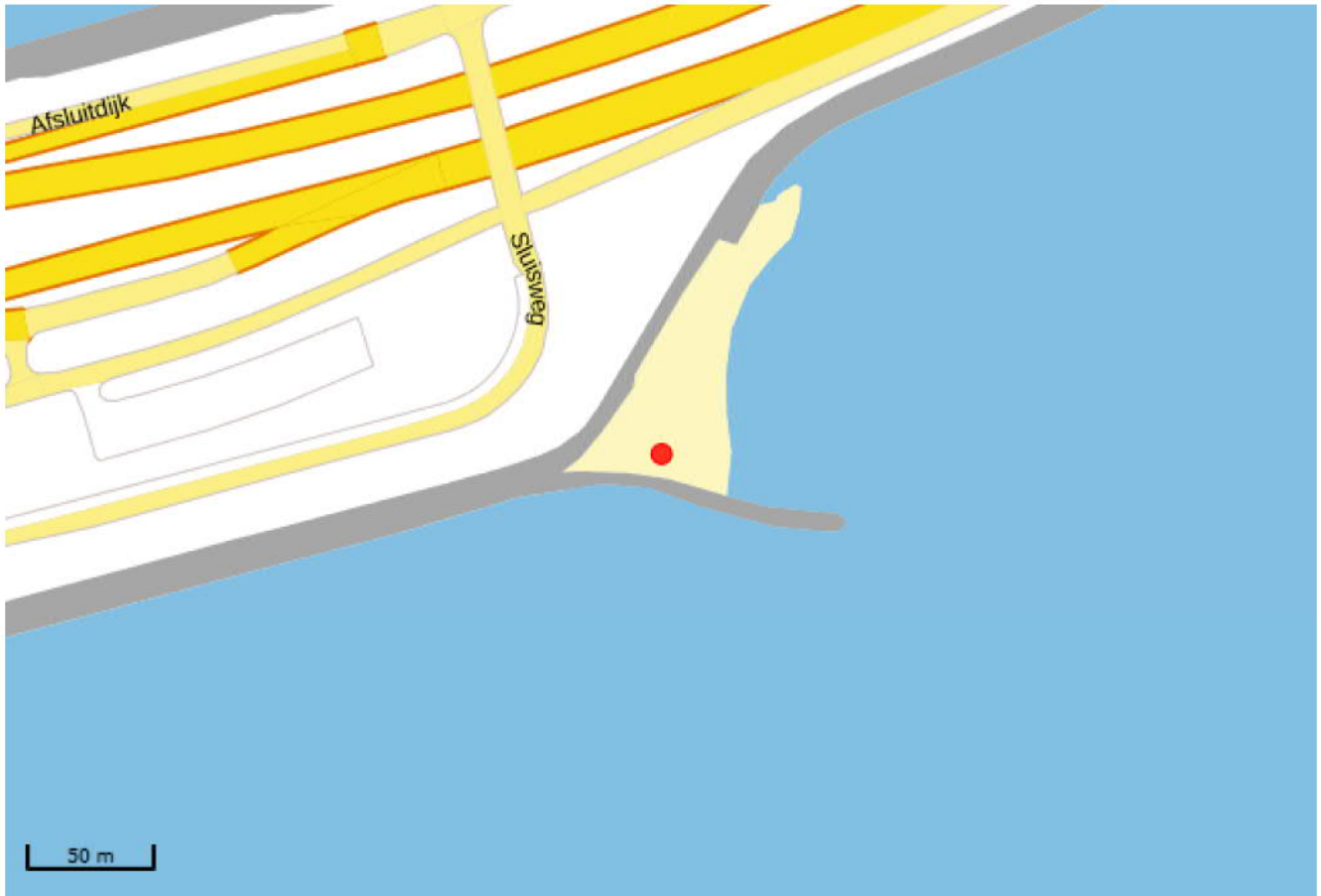
Startdatum:	09-05-2016
Afrondingsdatum:	01-07-2016
Materiaal hoeveelheid:	8000 m ³

6. Adresgegevens van de toepassingslocatie

Adres:	Afsluitdijk
Postcode:	--
Plaats:	Kornwerderzand
X-coördinaat:	152055
Y-coördinaat:	565214
Bodemlaag hoogte t.o.v. maaiveld:	--
Omschrijving:	Het zand op de locatie op het strand wordt tijdelijk in depot gezet vanwege praktische redenen, te weten: minder kans op verstuiving over de snelweg, minder schade door transport via het lokale wegennet, zand ligt niet in de weg voor de voorgenomen reconstructiewerkzaamheden, transportkosten aanzienlijk lager. Het zand zal worden werk bij de ontwikkelingen op de Afsluitdijk nabij het depot welke in september worden aanbesteed en uitvoering derde kwartaal 2016.

Plattegrond

Bijgevoegde plattegronden:	Tijdelijk zanddepot op kitesurf.pdf
Plattegrond:	

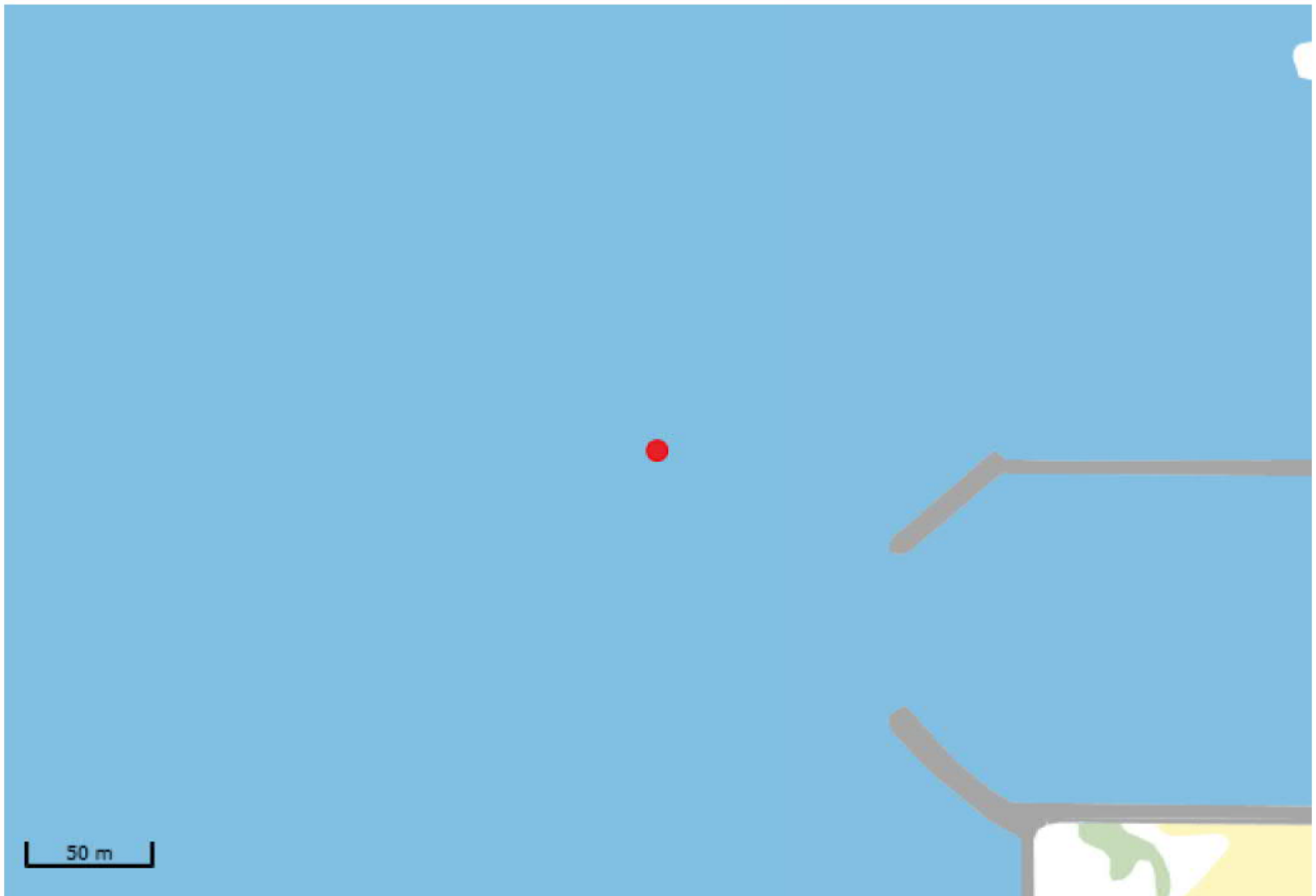


7. Gegevens van de locatie van herkomst

Grondbewerkingsinrichting:	--
Adres:	Vaargeul
Postcode:	--
Plaats:	Makkum
X-coördinaat:	153873
Y-coördinaat:	563245
Bodemlaag hoogte t.o.v. maaiveld:	--
Omschrijving:	--

Plattegrond

Plattegrond:



8. Wie is bevoegd gezag voor de toepassing

Bevoegd Gezag Type:	Rijkswaterstaat
Bevoegd Gezag	
Naam:	Rijkswaterstaat Noord-Nederland
Afdeling:	--
Adres:	Postbus 2301
Postcode:	8901JH
Plaats:	LEEUWARDEN
Telefoonnummer:	058 234 43 44
Faxnummer:	0511-548400

9. Bodemfunctieklassie en bodemkwaliteitsklasse ter plaatse van de toepassing

Waterbodemfunctieklassie:	Voldoet aan de achtergrondwaarden (AW 2000)
----------------------------------	---

10. Milieuhygiënische verklaringen

Milieuhygiënische verklaringen:	Erkende kwaliteitsverklaring
Naam Producent	ARCADIS Nederland B.V.
Rapportnummer	ZW-003/6
Erkeningsnummer	ZW-003/6
Milieuhygiënische verklaringen:	Certificaat ZW-003-6.pdf
Kwaliteitgegevens bestand:	--

Partijsplitsing

Partij gesplitst:	nee
Partijrelatie:	--
Splitsing uitgevoerd:	--
Datum splitsing:	--

11. Status (Melder)

Kenmerk Melder: C05071/WB/N.074789

Opmerking melder:

Betreft zand vrijkomend bij onderhoudswerkzaamheden aan de vaargeul Makkum-Kornwerderzand.

Locatie gewijzigd.

Melding besluit bodemkwaliteit

Meldingnummer: 374114.0
Melding gedaan op: 04-05-2016
Melding type: Werk schone grond
Melding gedaan door: J. van Vliet BV
[REDACTED]
020 493 63 70
info.jvanvliet@boskalis.com

Status: Verzonden

1. Algemene gegevens van de toepasser / eigenaar

Naam J. van Vliet bv
Postadres Toetsenbordweg 3
1033MZ AMSTERDAM
Telefoonnummer 0204936370
Faxnummer 0204936379
E-mailadres info.jvanvliet@boskalis.com
Rechtspersoon Organisatie
KvK nummer: --
Vestigingsnummer: --

Contactpersoon

Naam De heer [REDACTED]
Telefoonnummer 0204936370
Mobielnummer [REDACTED]
E-mailadres [REDACTED]@boskalis.com

2. Project details

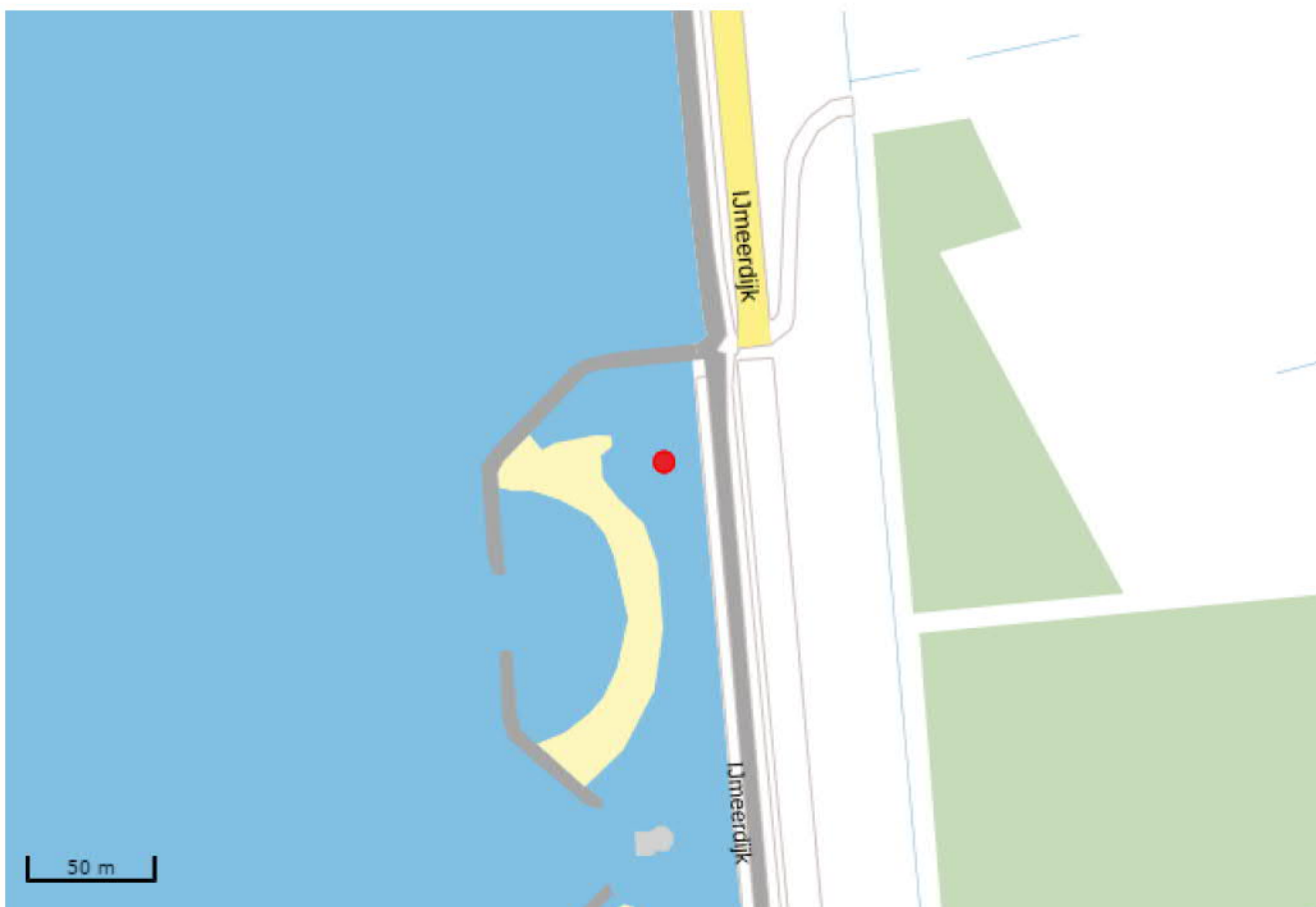
Naam: Marinahaven Almere
Startdatum: 11-5-2016
Einddatum: 17-5-2016

3. Adresgegevens van de toepassingslocatie

Adres: Muiderzand
Postcode: 3161AA
Plaats: Almere Poort
X-coördinaat: 137750
Y-coördinaat: 484382
Bodemlaag hoogte t.o.v. maaiveld: --
Omschrijving: Leveren schoon zand franco werk tbv kitesurfstrand (=Muiderzand)

Plattegrond

Bijgevoegde plattegronden: Almere Marinhaven zand leveren.jpg
Plattegrond:



4. Wie is bevoegd gezag voor de toepassing

Bevoegd Gezag Type: Provincie

Bevoegd Gezag

Naam: Provincie Flevoland
Afdeling: --
Adres: Postbus 55
Postcode: 8200AB
Plaats: LELYSTAD
Telefoonnummer: 0320-265422
Faxnummer: 0320-265260

5. Status (Melder)

Kenmerk Melder: Marinahaven Almere

Opmerking melder:

Het betreft ca. 2.200 m3 Markermeerzand, certificaat kan worden aangeleverd

Melding besluit bodemkwaliteit

Meldingnummer: 377684.0
Melding gedaan op: 06-06-2016
Melding type: Werk schone grond
Melding gedaan door: IBA
[REDACTED]
020-2511111
info@iba.amsterdam.nl

Status: Verzonden

1. Algemene gegevens van de toepasser / eigenaar

Naam Ontwikkelingsbedrijf gemeente Amsterdam
Postadres Weesperplein 8
1018XA Amsterdam
Telefoonnummer 0205526111
Faxnummer --
E-mailadres --
Rechtspersoon Organisatie
KvK nummer: --
Vestigingsnummer: --

Contactpersoon

Naam De heer [redacted] (Ingenieursbureau)
Telefoonnummer [redacted]
Mobielnummer [redacted]
E-mailadres [redacted]@amsterdam.nl

2. Project details

Naam: definitieve aanleg IJtuedam Zuidelijke IJmeerkust
Startdatum: 13-6-2016
Einddatum: 15-9-2016

3. Adresgegevens van de toepassingslocatie

Adres: IJmeer

Postcode: --

Plaats: Muiden

X-coördinaat: 131550

Y-coördinaat: 483381

Bodemlaag hoogte t.o.v. maaiveld: 3,00

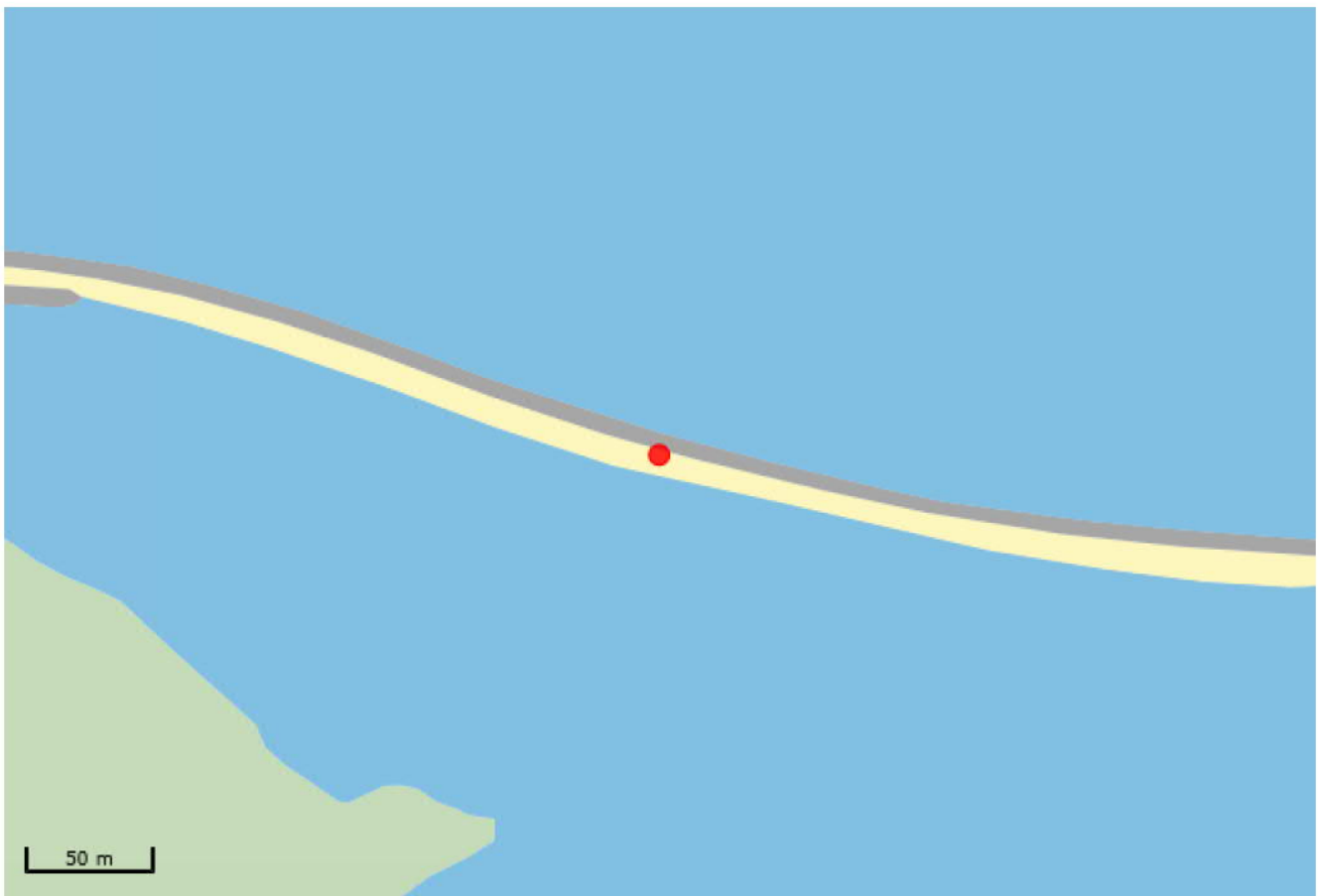
Omschrijving: --

Plattegrond

Bijgevoegde plattegronden: Situering te herstellen luwtedam.pdf

8110-01 (4).pdf

Plattegrond:



4. Wie is bevoegd gezag voor de toepassing

Bevoegd Gezag Type: Rijkswaterstaat

Bevoegd Gezag

Naam:	Rijkswaterstaat IJsselmeergebied
Afdeling:	--
Adres:	Postbus 600
Postcode:	8200AP
Plaats:	LELYSTAD
Telefoonnummer:	0320-299002
Faxnummer:	0320-234300

5. Status (Bevoegd Gezag)

Kenmerk Melder: Luwtedam definitief

Opmerking melder:

Het betreft het definitief in profiel brengen van de luwtedam langs de Zuidelijke IJmeerkust. Het zand is al in een eerder stadium aangebracht. Er gaat zo'n 7100 m3 zand in profiel worden gebracht. Dit betreft achtergrondwaarde zand. Indien gewenst kunnen we de certificaten naleveren.

Kenmerk bevoegd gezag:	--
Naam behandelaar:	--
Opmerking bevoegd gezag:	--
Indicatie 'Volledig':	Onbekend
Indicatie 'Goedgekeurd':	Onbekend
Indicatie 'Ingetrokken door melder':	Onbekend
Indicatie 'Partij is toegepast':	Onbekend
Indicatie 'Administratief afgehandeld':	Onbekend
Indicatie 'Toezicht houden in het veld':	Onbekend
Indicatie 'Toezicht gehouden in het veld':	Onbekend
Indicatie 'Bruikbaar voor bodemkwaliteitskaart':	Onbekend

Melding besluit bodemkwaliteit

Meldingnummer: 378563.0
Melding gedaan op: 14-06-2016
Melding type: Werk schone grond
Melding gedaan door: ECD Milieumanagement BV
[REDACTED]
0786169558
info@ecdmilieu.nl

Status: Verzonden

1. Algemene gegevens van de toepasser / eigenaar

Naam ENGIE Energie Nederland N.V
Postadres IJsselmeerdijk 101
8221RC Lelystad
Telefoonnummer 088 769 46 20
Faxnummer --
E-mailadres --
Rechtspersoon Organisatie
KvK nummer: 05043978
Vestigingsnummer: 000017827043

Contactpersoon

Naam De heer [REDACTED]
Telefoonnummer --
Mobielnummer --
E-mailadres [REDACTED]@engie.com

2. Project details

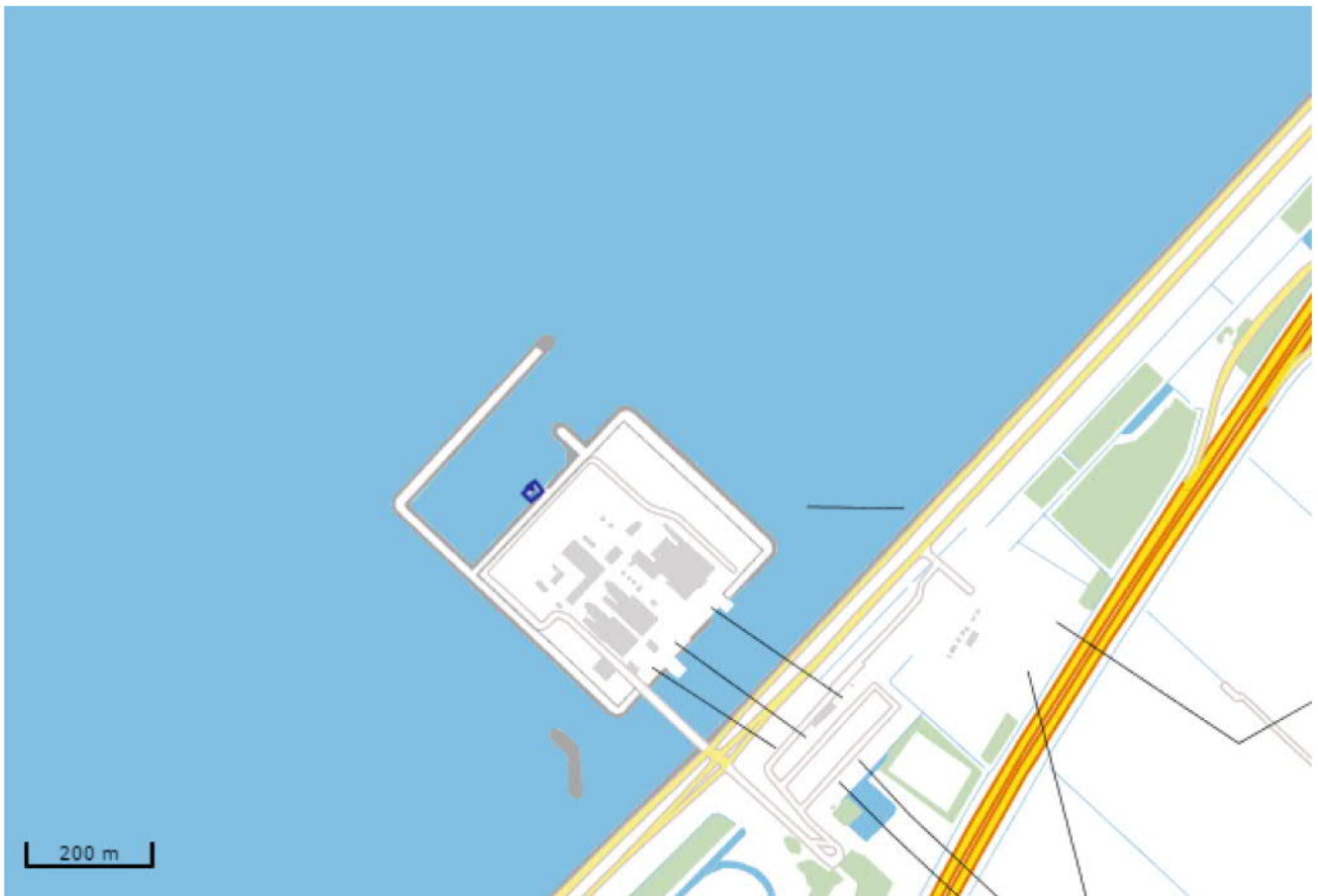
Naam: Loskade MCA
Startdatum: 4-7-2016
Einddatum: 5-7-2016

3. Adresgegevens van de toepassingslocatie

Adres:	IJsselmeerdijk 101
Postcode:	8221RC
Plaats:	Lelystad
X-coördinaat:	164500
Y-coördinaat:	510117
Bodemlaag hoogte t.o.v. maaiveld:	0,00
Omschrijving:	Betreft aanvulling kuip na slaan damwandprofielen

Plattegrond

Plattegrond:



4. Wie is bevoegd gezag voor de toepassing

Bevoegd Gezag Type: Rijkswaterstaat

Bevoegd Gezag

Naam:	Rijkswaterstaat IJsselmeergebied
Afdeling:	--
Adres:	Postbus 600
Postcode:	8200AP
Plaats:	LELYSTAD
Telefoonnummer:	0320-299002
Faxnummer:	0320-234300

5. Status (Bevoegd Gezag)

Kenmerk Melder: OLO_2006161 - melding Bbk

Opmerking melder:

Betreft aanvulling van de kuip, die ontstaat na plaatsing damwand. Totaal ca. 1.000 m3

Kenmerk bevoegd gezag:	--
Naam behandelaar:	--
Opmerking bevoegd gezag:	--
Indicatie 'Volledig':	Onbekend
Indicatie 'Goedgekeurd':	Onbekend
Indicatie 'Ingetrokken door melder':	Onbekend
Indicatie 'Partij is toegepast':	Onbekend
Indicatie 'Administratief afgehandeld':	Onbekend
Indicatie 'Toezicht houden in het veld':	Onbekend
Indicatie 'Toezicht gehouden in het veld':	Onbekend
Indicatie 'Bruikbaar voor bodemkwaliteitskaart':	Onbekend

Melding besluit bodemkwaliteit

Meldingnummer: 378563.1
Melding gedaan op: 14-06-2016
Melding type: Werk schone grond
Melding gedaan door: ECD Milieumanagement BV
[REDACTED]
0786169558
info@ecdmilieu.nl

Status: Verzonden

1. Algemene gegevens van de toepasser / eigenaar

Naam ENGIE Energie Nederland N.V
Postadres IJsselmeerdijk 101
8221RC Lelystad
Telefoonnummer 088 769 46 20
Faxnummer --
E-mailadres --
Rechtspersoon Organisatie
KvK nummer: 05043978
Vestigingsnummer: 000017827043

Contactpersoon

Naam De heer [REDACTED]
Telefoonnummer --
Mobielnummer --
E-mailadres [REDACTED]@engie.com

2. Project details

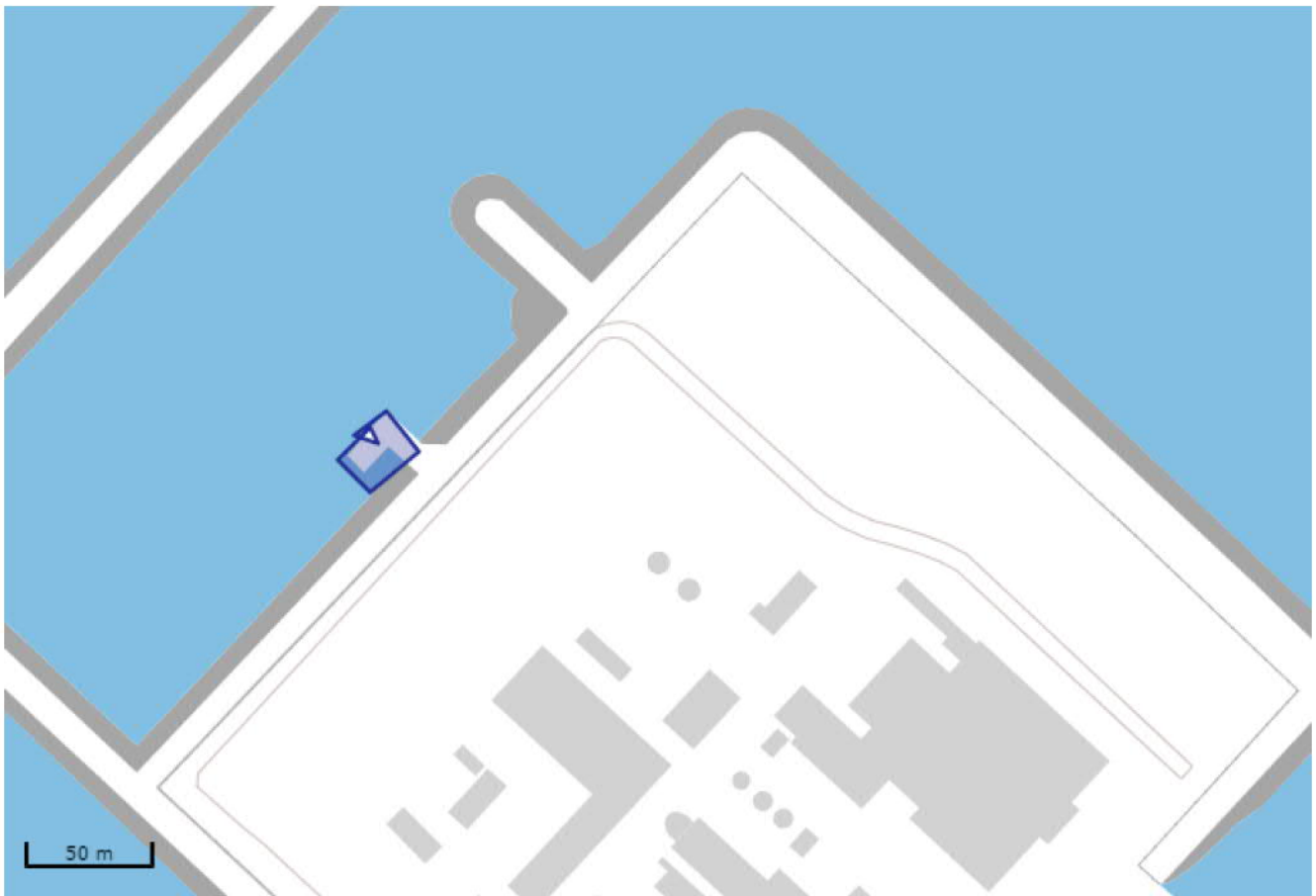
Naam: Loskade MCA
Startdatum: 4-7-2016
Einddatum: 5-8-2016

3. Adresgegevens van de toepassingslocatie

Adres:	IJsselmeerdijk 101
Postcode:	8221RC
Plaats:	Lelystad
X-coördinaat:	164500
Y-coördinaat:	510117
Bodemlaag hoogte t.o.v. maaiveld:	0,00
Omschrijving:	Betreft aanvulling kuip na slaan damwandprofielen

Plattegrond

Plattegrond:



4. Wie is bevoegd gezag voor de toepassing

Bevoegd Gezag Type: Rijkswaterstaat

Bevoegd Gezag

Naam:	Rijkswaterstaat IJsselmeergebied
Afdeling:	--
Adres:	Postbus 600
Postcode:	8200AP
Plaats:	LELYSTAD
Telefoonnummer:	0320-299002
Faxnummer:	0320-234300

5. Status (Bevoegd Gezag)

Kenmerk Melder: OLO_2006161 - melding Bbk

Opmerking melder:

Betreft aanvulling van de kuip, die ontstaat na plaatsing damwand. Totaal ca. 1.000 m3

Kenmerk bevoegd gezag:	--
Naam behandelaar:	--
Opmerking bevoegd gezag:	--
Indicatie 'Volledig':	Onbekend
Indicatie 'Goedgekeurd':	Onbekend
Indicatie 'Ingetrokken door melder':	Onbekend
Indicatie 'Partij is toegepast':	Onbekend
Indicatie 'Administratief afgehandeld':	Onbekend
Indicatie 'Toezicht houden in het veld':	Onbekend
Indicatie 'Toezicht gehouden in het veld':	Onbekend
Indicatie 'Bruikbaar voor bodemkwaliteitskaart':	Onbekend

Melding besluit bodemkwaliteit

Meldingnummer: 383437.0
Melding gedaan op: 29-07-2016
Melding type: Werk schone grond
Melding gedaan door: Aannemersbedrijf H. A.
Leemans B.V.
Aannemersbedrijf H. A.
Leemans B.V.
0546 559500
aannemersbedrijf@leemansgro
ep.nl
Status: Verzonden

1. Algemene gegevens van de toepasser / eigenaar

Naam Aannemersbedrijf H. A. Leemans
Postadres Oosteinde 115
7671AV Vriezenveen
Telefoonnummer 0546559500
Faxnummer 0546565928
E-mailadres aannemersbedrijf@leemansgroep.nl
Rechtspersoon Organisatie
KvK nummer: --
Vestigingsnummer: --

Contactpersoon

Naam Mevrouw [REDACTED]
Telefoonnummer 0546 559500
Mobielnummer [REDACTED]
E-mailadres [REDACTED]@leemansgroep.nl

2. Project details

Naam: Vliegtuigberging IJsselmeer
Startdatum: 15-8-2016
Einddatum: 30-9-2016


3. Adresgegevens van de toepassingslocatie

Adres:	--
Postcode:	--
Plaats:	IJsselmeer
X-coördinaat:	162314
Y-coördinaat:	533574
Bodemlaag hoogte t.o.v. maaiveld:	-4,50
Omschrijving:	betreft het ontgraven en weer terugzetten van zand t.b.v. een vliegtuigberging op het IJsselmeer.

Plattegrond

Bijgevoegde plattegronden: locatie coördinaten.jpg

Plattegrond:



4. Wie is bevoegd gezag voor de toepassing

Bevoegd Gezag Type: Rijkswaterstaat

Bevoegd Gezag

Naam: Rijkswaterstaat IJsselmeergebied

Afdeling: --

Adres: Postbus 600

Postcode: 8200AP

Plaats: LELYSTAD

Telefoonnummer: 0320-299002

Faxnummer: 0320-234300

5. Status (Bevoegd Gezag)

Kenmerk Melder: S 2016.054

Opmerking melder:

Melding betreft een tijdelijke uitplaatsing van zand t.b.v. een vliegtuigberging op het IJsselmeer.

hierover is contact geweest met Rijkswaterstaat.

Kenmerk bevoegd gezag: --

Naam behandelaar: --

Opmerking bevoegd gezag: --

Indicatie 'Volledig': Onbekend

Indicatie 'Goedgekeurd': Onbekend

Indicatie 'Ingetrokken door melder': Onbekend

Indicatie 'Partij is toegepast': Onbekend

Indicatie 'Administratief afgehandeld': Onbekend

Indicatie 'Toezicht houden in het veld': Onbekend

Indicatie 'Toezicht gehouden in het veld': Onbekend

Indicatie 'Bruikbaar voor bodemkwaliteitskaart': Onbekend

Melding besluit bodemkwaliteit

Meldingnummer: 383613.0
Melding gedaan op: 02-08-2016
Melding type: Toepassing partij
Melding gedaan door: Grondverzet- en
aannemingsbedrijf Van der
Meer B.V.
[REDACTED]
0515-413879
info@vander-meer.nl

Status: Verzonden

1. Algemene gegevens van de toepasser / eigenaar

Naam Wetterskip Fryslân
Postadres Harlingerstraatweg 113
8914AZ Leeuwarden
Telefoonnummer 058-2922222
Faxnummer 058-2922223
E-mailadres info@wetterskipfryslan.nl
Rechtspersoon Organisatie
KvK nummer: --
Vestigingsnummer: --

Contactpersoon

Naam [REDACTED]
Telefoonnummer --
Mobielnummer --
E-mailadres [REDACTED]@wetterskipfryslan.nl

2. Algemene gegevens van de toepasser / uitvoerder

Naam Grondverzet- en aannemingsbedrijf Van der Meer B.V.
Postadres Trekdyk 4
8629EG Scharnegoutum
Telefoonnummer 0515-413879
Faxnummer 0515-418639
E-mailadres [REDACTED]@vander-meer.nl
Rechtspersoon Organisatie
KvK nummer: --
Vestigingsnummer: --

Contactpersoon

Naam De heer [REDACTED]
Telefoonnummer --
Mobielnummer --
E-mailadres --

3. Beoogde toepassing bouwstoffen, grond of baggerspecie

Toegepast materiaal:	Grond
Toepassingstype:	Toepassing volgens gebiedsspecifiek toetsingskader
Toepassingsgebied:	--

4. Project details

Naam:	Hindelopen
Startdatum:	8-8-2016
Einddatum:	30-9-2016

5. Toepassing details

Toe te passen partij

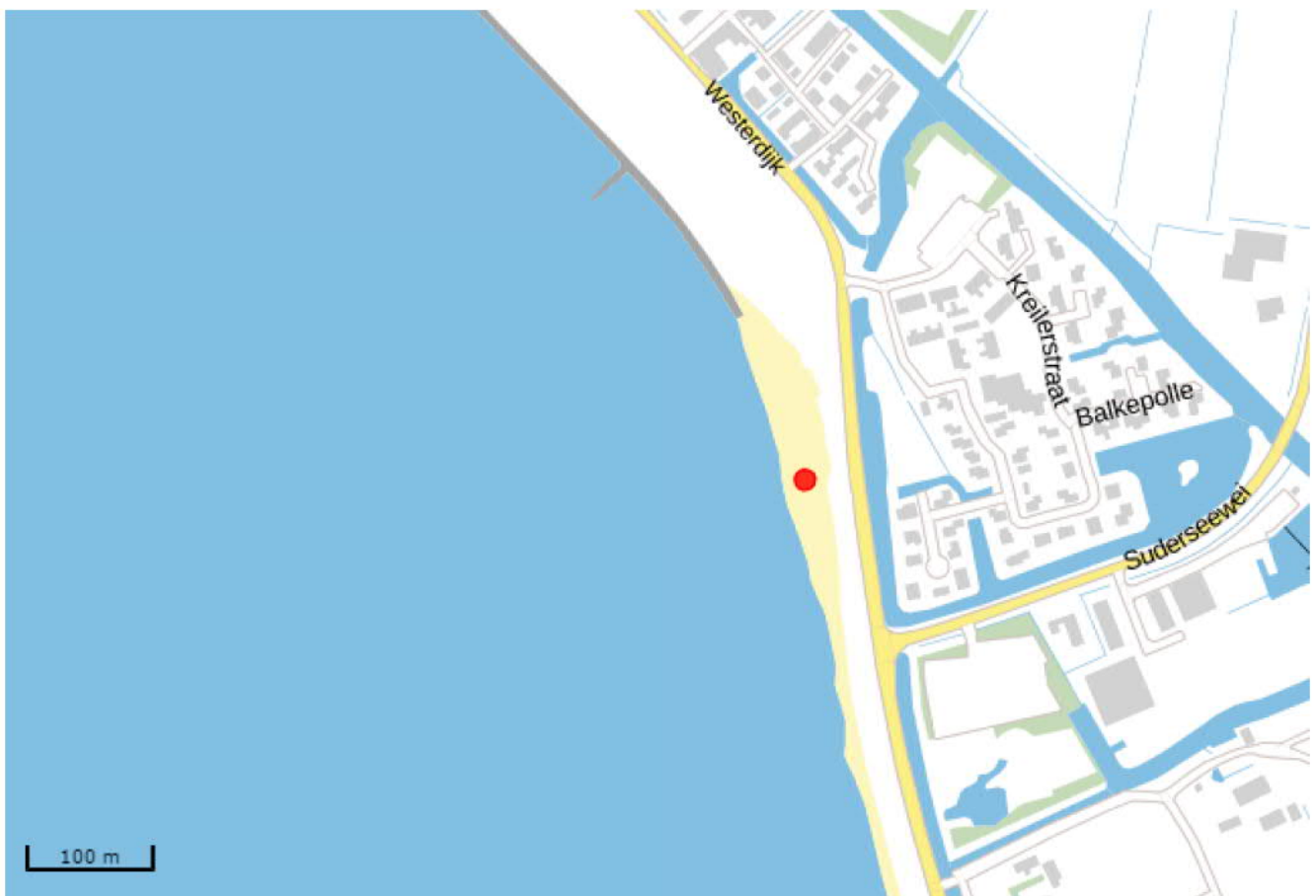
Startdatum:	08-08-2016
Afrondingsdatum:	30-08-2016
Materiaal hoeveelheid:	1000 m ³

6. Adresgegevens van de toepassingslocatie

Adres: Schuilenburg
Postcode: 8713JT
Plaats: Hindeloopen
X-coördinaat: 155986
Y-coördinaat: 550104
Bodemlaag hoogte t.o.v. maaiveld: --
Omschrijving: --

Plattegrond

Plattegrond:



7. Gegevens van de locatie van herkomst

Grondbewerkingsinrichting:	--
Adres:	Westerdijk
Postcode:	--
Plaats:	Hindeloopen
X-coördinaat:	155981
Y-coördinaat:	550152
Bodemlaag hoogte t.o.v. maaiveld:	--
Omschrijving:	--

Plattegrond

Plattegrond:



8. Wie is bevoegd gezag voor de toepassing

Bevoegd Gezag Type:	Rijkswaterstaat
Bevoegd Gezag	
Naam:	Rijkswaterstaat IJsselmeergebied
Afdeling:	--
Adres:	Postbus 600
Postcode:	8200AP
Plaats:	LELYSTAD
Telefoonnummer:	0320-299002
Faxnummer:	0320-234300

9. Milieuhygiënische verklaringen

Milieuhygiënische verklaringen:	--
Milieuhygiënische verklaring:	--
Kwaliteitgegevens bestand:	--

Partijsplitsing

Partij gesplitst:	nee
Partijrelatie:	--
Splitsing uitgevoerd:	--
Datum splitsing:	--

10. Status (Bevoegd Gezag)

Kenmerk Melder:	hindelopen egaliseren
------------------------	-----------------------

Opmerking melder:

Het betreft een egaliseren van bestaand zand tegen het buitenbeloop van de dijk naar het bestaande strand

Kenmerk bevoegd gezag:	--
Naam behandelaar:	--
Opmerking bevoegd gezag:	--
Indicatie 'Volledig':	Onbekend
Indicatie 'Goedgekeurd':	Onbekend
Indicatie 'Ingetrokken door melder':	Onbekend
Indicatie 'Partij is toegepast':	Onbekend

Indicatie 'Administratief afgehandeld': Onbekend

Indicatie 'Toezicht houden in het veld': Onbekend

Indicatie 'Toezicht gehouden in het veld': Onbekend

Indicatie 'Bruikbaar voor bodemkwaliteitskaart': Onbekend

Melding besluit bodemkwaliteit

Meldingnummer: 383613.1
Melding gedaan op: 03-08-2016
Melding type: Toepassing partij
Melding gedaan door: Grondverzet- en
aannemingsbedrijf Van der
Meer B.V.
[REDACTED]
0515-413879
info@vander-meer.nl

Status: Verzonden

1. Algemene gegevens van de toepasser / eigenaar

Naam Wetterskip Fryslân
Postadres Harlingerstraatweg 113
8914AZ Leeuwarden
Telefoonnummer 058-2922222
Faxnummer 058-2922223
E-mailadres info@wetterskipfryslan.nl
Rechtspersoon Organisatie
KvK nummer: --
Vestigingsnummer: --

Contactpersoon

Naam ██████████
Telefoonnummer --
Mobielnummer --
E-mailadres ██████████@wetterskipfryslan.nl

2. Algemene gegevens van de toepasser / uitvoerder

Naam Grondverzet- en aannemingsbedrijf Van der Meer B.V.
Postadres Trekdyk 4
8629EG Scharnegoutum
Telefoonnummer 0515-413879
Faxnummer 0515-418639
E-mailadres ██████████@vander-meer.nl
Rechtspersoon Organisatie
KvK nummer: --
Vestigingsnummer: --

Contactpersoon

Naam De heer ██████████
Telefoonnummer --
Mobielnummer --
E-mailadres --

3. Beoogde toepassing bouwstoffen, grond of baggerspecie

Toegepast materiaal:	Grond
Toepassingstype:	Toepassing volgens gebiedsspecifiek toetsingskader
Toepassingsgebied:	--

4. Project details

Naam:	Hindeloopen
Startdatum:	8-8-2016
Einddatum:	30-9-2016

5. Toepassing details

Toe te passen partij

Startdatum:	08-08-2016
Afrondingsdatum:	30-08-2016
Materiaal hoeveelheid:	50 m ³

6. Adresgegevens van de toepassingslocatie

Adres: Schuilenburg
Postcode: 8713JT
Plaats: Hindeloopen
X-coördinaat: 155986
Y-coördinaat: 550104
Bodemlaag hoogte t.o.v. maaiveld: --
Omschrijving: --

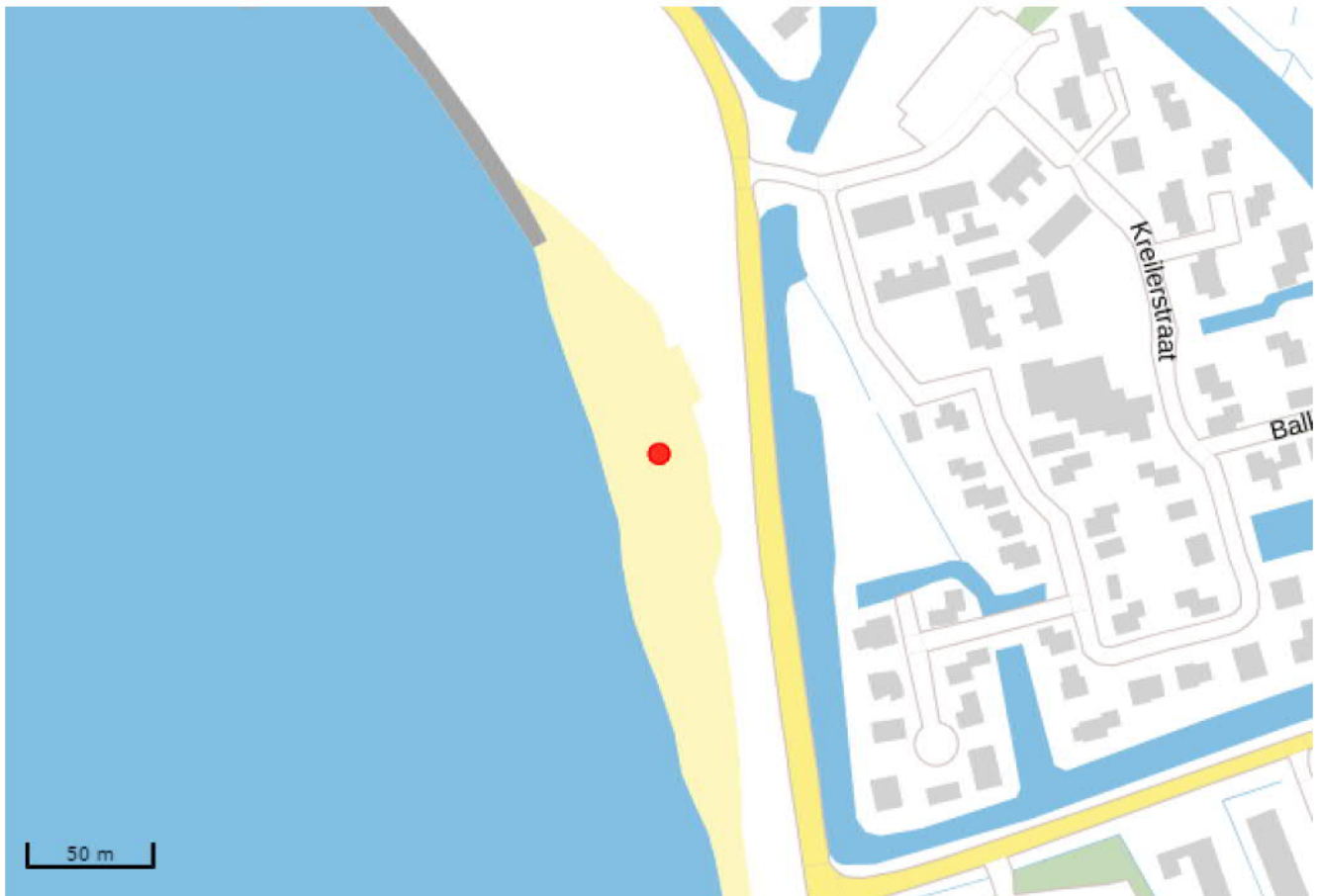
Plattegrond

Plattegrond:



7. Gegevens van de locatie van herkomst

Grondbewerkingsinrichting:	--
Adres:	Westerdijk
Postcode:	--
Plaats:	Hindeloopen
X-coördinaat:	155981
Y-coördinaat:	550152
Bodemlaag hoogte t.o.v. maaiveld:	--
Omschrijving:	--
Plattegrond	
Plattegrond:	



8. Wie is bevoegd gezag voor de toepassing

Bevoegd Gezag Type:	Rijkswaterstaat
Bevoegd Gezag	
Naam:	Rijkswaterstaat IJsselmeergebied
Afdeling:	--
Adres:	Postbus 600
Postcode:	8200AP
Plaats:	LELYSTAD
Telefoonnummer:	0320-299002
Faxnummer:	0320-234300

9. Milieuhygiënische verklaringen

Milieuhygiënische verklaringen:	--
Milieuhygiënische verklaring:	--
Kwaliteitgegevens bestand:	--

Partijsplitsing

Partij gesplitst:	nee
Partijrelatie:	--
Splitsing uitgevoerd:	--
Datum splitsing:	--

10. Status (Bevoegd Gezag)

Kenmerk Melder:	hindelopen egaliseren
------------------------	-----------------------

Opmerking melder:

Het betreft een egaliseren van bestaand zand tegen het buitenbeloop van de dijk naar het bestaande strand

Kenmerk bevoegd gezag:	--
Naam behandelaar:	--
Opmerking bevoegd gezag:	--
Indicatie 'Volledig':	Onbekend
Indicatie 'Goedgekeurd':	Onbekend
Indicatie 'Ingetrokken door melder':	Onbekend
Indicatie 'Partij is toegepast':	Onbekend

Indicatie 'Administratief afgehandeld': Onbekend

Indicatie 'Toezicht houden in het veld': Onbekend

Indicatie 'Toezicht gehouden in het veld': Onbekend

Indicatie 'Bruikbaar voor bodemkwaliteitskaart': Onbekend

Melding besluit bodemkwaliteit

Meldingnummer: 385386.0
Melding gedaan op: 30-08-2016
Melding type: Toepassing partij
Melding gedaan door: Grondverzet- en
aannemingsbedrijf Van der
Meer B.V.
[REDACTED]
0515-413879
info@vander-meer.nl

Status: Verzonden

1. Algemene gegevens van de toepasser / eigenaar

Naam Wetterskip Fryslân
Postadres Fryslânplein 3
8914BZ Leeuwarden
Telefoonnummer 058-2922222
Faxnummer 058-2922223
E-mailadres info@wetterskipfryslan.nl
Rechtspersoon Organisatie
KvK nummer: --
Vestigingsnummer: --

Contactpersoon

Naam De heer [REDACTED]
Telefoonnummer --
Mobielnummer [REDACTED]
E-mailadres [REDACTED]@rhdhv.com

2. Algemene gegevens van de toepasser / uitvoerder

Naam Grondverzet- en aannemingsbedrijf Van der Meer B.V.
Postadres Trekdyk 4
8629EG Scharnegoutum
Telefoonnummer 0515-413879
Faxnummer 0515-418639
E-mailadres info@vander-meer.nl
Rechtspersoon Organisatie
KvK nummer: --
Vestigingsnummer: --

Contactpersoon

Naam De heer [REDACTED]
Telefoonnummer --
Mobielnummer [REDACTED]
E-mailadres [REDACTED]@vander-meer.nl

3. Beoogde toepassing bouwstoffen, grond of baggerspecie

Toegepast materiaal:	Grond
Toepassingstype:	Toepassing op landbodem volgens generiek toetsingskader
Toepassingsgebied:	--

4. Project details

Naam:	N.v.t.
Startdatum:	--
Einddatum:	--

5. Toepassing details

Toe te passen partij

Startdatum:	06-09-2016
Afrondingsdatum:	30-09-2016
Materiaal hoeveelheid:	1500 m ³

6. Adresgegevens van de toepassingslocatie

Adres:	Plattedijk
Postcode:	--
Plaats:	Lemmer
X-coördinaat:	172700
Y-coördinaat:	541604
Bodemlaag hoogte t.o.v. maaiveld:	--
Omschrijving:	Grond zal worden toegepast in sectie III van werk 'Dijkversterking IJsselmeer', zie bijgevoegde overzichtstekening.

Plattegrond

Bijgevoegde plattegronden:	Dijkverbetering Lemmer blad1.pdf
-----------------------------------	----------------------------------

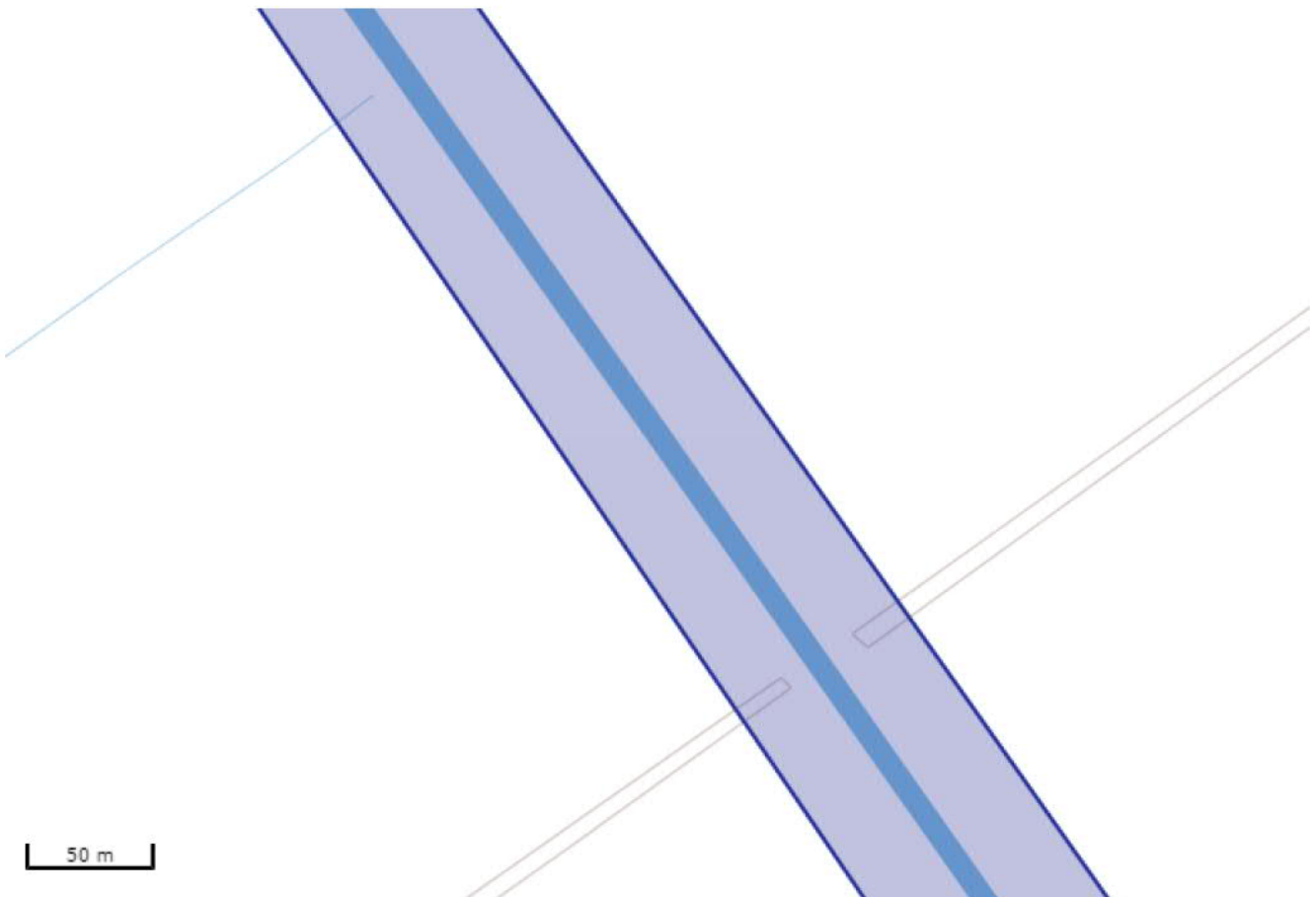
7. Gegevens van de locatie van herkomst

Grondbewerkingsinrichting:	--
Adres:	Nagelerweg
Postcode:	--
Plaats:	Nagele
X-coördinaat:	178632
Y-coördinaat:	520601
Bodemlaag hoogte t.o.v. maaiveld:	--
Omschrijving:	Grond komt vrij bij het realiseren van natuurvriendelijke oevers ter plaatse van de Hannie Schafftocht (gedeelte tussen de Nagelerweg en snelweg A6).

Plattegrond

Bijgevoegde plattegronden: 00044780 situatie bl.1.pdf

Plattegrond:



8. Wie is bevoegd gezag voor de toepassing

Bevoegd Gezag Type: Rijkswaterstaat

Bevoegd Gezag

Naam: Rijkswaterstaat IJsselmeergebied

Afdeling: --

Adres: Postbus 600

Postcode: 8200AP

Plaats: LELYSTAD

Telefoonnummer: 0320-299002

Faxnummer:

9. Bodemfunctieklassering en bodemkwaliteitsklasse ter plaatse van de toepassing

Bodemfunctieklassering: --

Bodemkwaliteitsklasse: Voldoet aan de achtergrondwaarden (AW 2000)

10. Milieuhygiënische verklaringen

Milieuhygiënische verklaringen: Partijkeuring

Naam Producent Search Ingenieursbureau B.V.

Certificaatnummer K22887

Milieuhygiënische verklaringen: ZZL-2016.25.1 WBH-N Partijkeuringen.pdf

Kwaliteitgegevens bestand: --

Partijsplitsing

Partij gesplitst: nee

Partijrelatie: --

Splitsing uitgevoerd: --

Datum splitsing: --

11. Status (Bevoegd Gezag)

Kenmerk Melder: Grond Hannie Schafftocht - Lemmer sectie III

Opmerking melder:

Zie blad 147 (113 van 184) t/m blad 186 (152 van 184) van de bijgevoegde partijkeuringen voor de betreffende partijkeuring van de Hannie Schafftocht.

Kenmerk bevoegd gezag:	--
Naam behandelaar:	--
Opmerking bevoegd gezag:	--
Indicatie 'Volledig':	Onbekend
Indicatie 'Goedgekeurd':	Onbekend
Indicatie 'Ingetrokken door melder':	Onbekend
Indicatie 'Partij is toegepast':	Onbekend
Indicatie 'Administratief afgehandeld':	Onbekend
Indicatie 'Toezicht houden in het veld':	Onbekend
Indicatie 'Toezicht gehouden in het veld':	Onbekend
Indicatie 'Bruikbaar voor bodemkwaliteitskaart':	Onbekend

Melding besluit bodemkwaliteit

Meldingnummer: 385386.1
Melding gedaan op: 07-09-2016
Melding type: Toepassing partij
Melding gedaan door: Grondverzet- en
aannemingsbedrijf Van der
Meer B.V.
[REDACTED]
0515-413879
info@vander-meer.nl

Status: Verzonden

1. Algemene gegevens van de toepasser / eigenaar

Naam Wetterskip Fryslân
Postadres Fryslânplein 3
8914BZ Leeuwarden
Telefoonnummer 058-2922222
Faxnummer 058-2922223
E-mailadres info@wetterskipfryslan.nl
Rechtspersoon Organisatie
KvK nummer: --
Vestigingsnummer: --

Contactpersoon

Naam De heer [REDACTED]
Telefoonnummer --
Mobielnummer [REDACTED]
E-mailadres [REDACTED]@rhdhv.com

2. Algemene gegevens van de toepasser / uitvoerder

Naam Grondverzet- en aannemingsbedrijf Van der Meer B.V.
Postadres Trekdyk 4
8629EG Scharnegoutum
Telefoonnummer 0515-413879
Faxnummer 0515-418639
E-mailadres info@vander-meer.nl
Rechtspersoon Organisatie
KvK nummer: --
Vestigingsnummer: --

Contactpersoon

Naam De heer [REDACTED]
Telefoonnummer --
Mobielnummer [REDACTED]
E-mailadres [REDACTED]@vander-meer.nl

3. Beoogde toepassing bouwstoffen, grond of baggerspecie

Toegepast materiaal:	Grond
Toepassingstype:	Toepassing op landbodem volgens generiek toetsingskader
Toepassingsgebied:	--

4. Project details

Naam:	N.v.t.
Startdatum:	--
Einddatum:	--

5. Toepassing details

Toe te passen partij

Startdatum:	06-09-2016
Afrondingsdatum:	30-09-2016
Materiaal hoeveelheid:	1000 m ³

6. Adresgegevens van de toepassingslocatie

Adres:	Plattedijk
Postcode:	--
Plaats:	Lemmer
X-coördinaat:	172700
Y-coördinaat:	541604
Bodemlaag hoogte t.o.v. maaiveld:	--
Omschrijving:	Grond zal worden toegepast in sectie III van werk 'Dijkversterking IJsselmeer', zie bijgevoegde overzichtstekening.

Plattegrond

Bijgevoegde plattegronden: Dijkverbetering Lemmer blad1.pdf

Plattegrond:



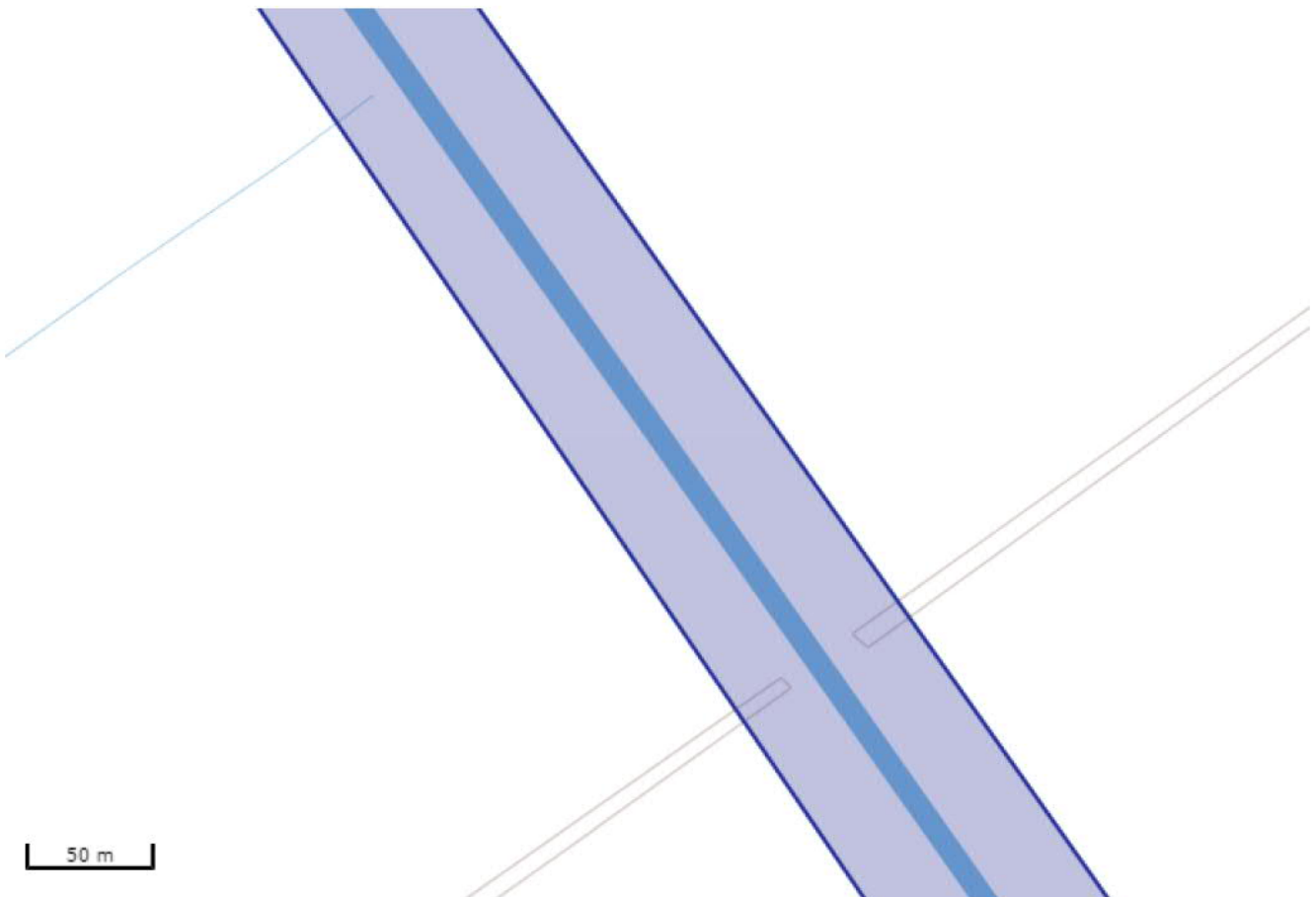
7. Gegevens van de locatie van herkomst

Grondbewerkingsinrichting:	--
Adres:	Nagelerweg
Postcode:	--
Plaats:	Nagele
X-coördinaat:	178632
Y-coördinaat:	520601
Bodemlaag hoogte t.o.v. maaiveld:	--
Omschrijving:	Grond komt vrij bij het realiseren van natuurvriendelijke oevers ter plaatse van de Hannie Schafftocht (gedeelte tussen de Nagelerweg en snelweg A6).

Plattegrond

Bijgevoegde plattegronden: 00044780 situatie bl.1.pdf

Plattegrond:



8. Wie is bevoegd gezag voor de toepassing

Bevoegd Gezag Type: Rijkswaterstaat

Bevoegd Gezag

Naam: Rijkswaterstaat IJsselmeergebied

Afdeling: --

Adres: Postbus 600

Postcode: 8200AP

Plaats: LELYSTAD

Telefoonnummer: 0320-299002

Faxnummer:

9. Bodemfunctieklassering en bodemkwaliteitsklasse ter plaatse van de toepassing

Bodemfunctieklassering: --

Bodemkwaliteitsklasse: Voldoet aan de achtergrondwaarden (AW 2000)

10. Milieuhygiënische verklaringen

Milieuhygiënische verklaringen: Partijkeuring

Naam Producent Search Ingenieursbureau B.V.

Certificaatnummer K22887

Milieuhygiënische verklaringen: ZZL-2016.25.1 WBH-N Partijkeuringen.pdf

Kwaliteitgegevens bestand: --

Partijsplitsing

Partij gesplitst: nee

Partijrelatie: --

Splitsing uitgevoerd: --

Datum splitsing: --

11. Status (Bevoegd Gezag)

Kenmerk Melder: Grond Hannie Schafftocht - Lemmer sectie III

Opmerking melder:

Zie blad 147 (113 van 184) t/m blad 186 (152 van 184) van de bijgevoegde partijkeuringen voor de betreffende partijkeuring van de Hannie Schafftocht.

Kenmerk bevoegd gezag:	--
Naam behandelaar:	--
Opmerking bevoegd gezag:	--
Indicatie 'Volledig':	Onbekend
Indicatie 'Goedgekeurd':	Onbekend
Indicatie 'Ingetrokken door melder':	Onbekend
Indicatie 'Partij is toegepast':	Onbekend
Indicatie 'Administratief afgehandeld':	Onbekend
Indicatie 'Toezicht houden in het veld':	Onbekend
Indicatie 'Toezicht gehouden in het veld':	Onbekend
Indicatie 'Bruikbaar voor bodemkwaliteitskaart':	Onbekend

Melding besluit bodemkwaliteit

Meldingnummer: 386268.0
Melding gedaan op: 06-09-2016
Melding type: Tijdelijke opslag
Melding gedaan door: Gebr. van der Lee
[REDACTED]
[REDACTED]
[REDACTED]@gebrvanderlee.nl
Status: Verzonden

1. Algemene gegevens van de toepasser / eigenaar

Naam Gebr. van derLee vof

Postadres Lekdijk 28
4124KC Hagestein

Telefoonnummer 0347351824

Faxnummer --

E-mailadres --

Rechtspersoon Organisatie

KvK nummer: --

Vestigingsnummer: --

Contactpersoon

Naam De heer [REDACTED]

Telefoonnummer 0320273535

Mobielnummer --

E-mailadres [REDACTED]@gebrvanderlee.nl

2. Algemene gegevens van de toepasser / uitvoerder

Naam Gebr. van der Lee

Postadres Lekdijk 28
4124KC Hagestein

Telefoonnummer 0347351824

Faxnummer --

E-mailadres --

Rechtspersoon Organisatie

KvK nummer: --

Vestigingsnummer: --

Contactpersoon

Naam --

Telefoonnummer --

Mobielnummer --

E-mailadres --

3. Beoogde toepassing bouwstoffen, grond of

baggerspecie

Toegepast materiaal:	Baggerspecie
Toepassingstype:	Toepassing van schone baggerspecie (AW2000)
Toepassingsgebied:	--
Tijdelijke opslag:	Ja, einddatum: 01-07-2017
Eindbestemming:	Golfbreker Flevokust

4. Project details

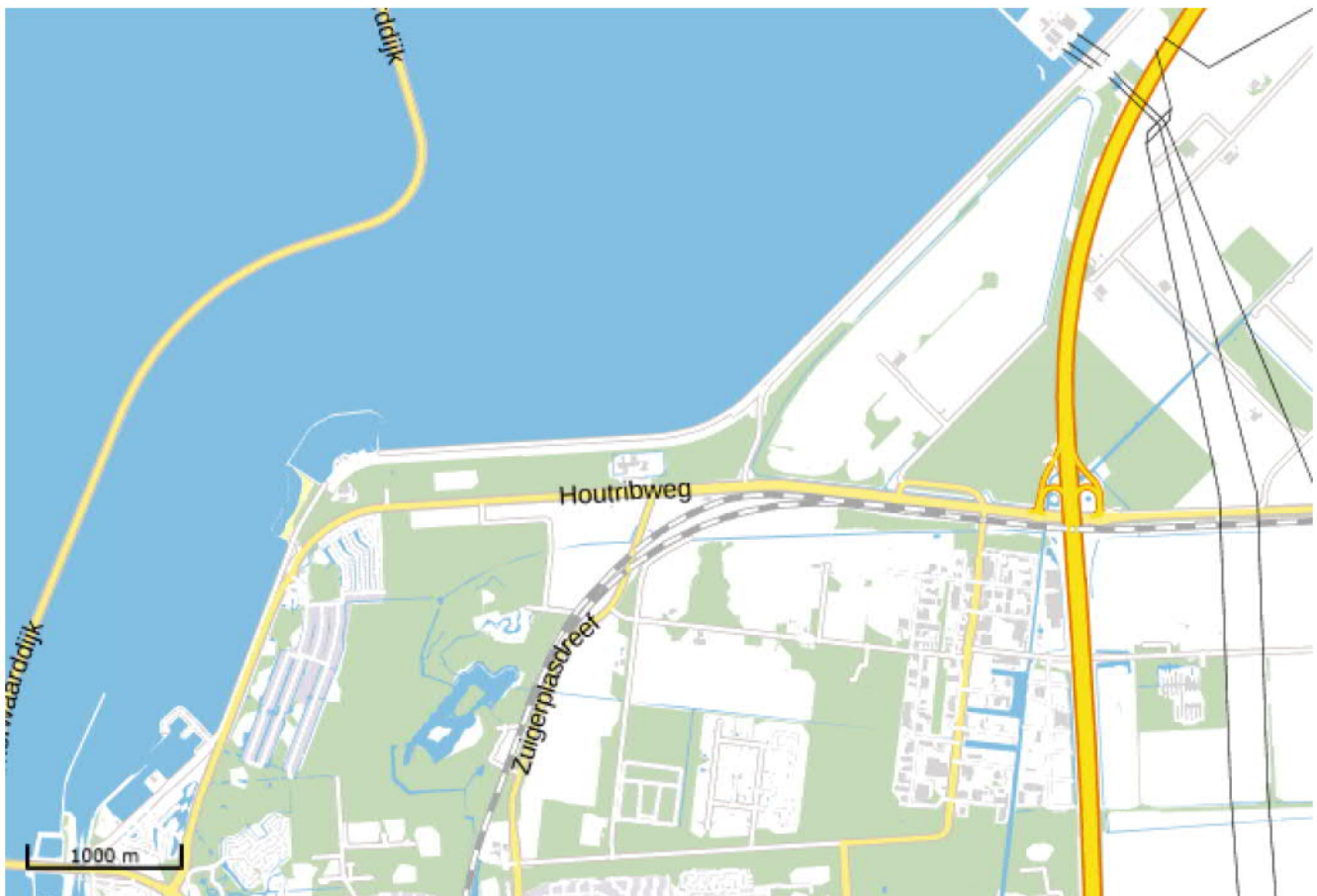
Naam:	Flevokust
Startdatum:	1-9-2016
Einddatum:	31-12-2018

5. Adresgegevens van de toepassingslocatie

Adres:	--
Postcode:	--
Plaats:	Lelystad
X-coördinaat:	163851
Y-coördinaat:	508972
Bodemlaag hoogte t.o.v. maaiveld:	-4,00
Omschrijving:	Projectlocatie Flevokust; IJsselmeer nabij Maximacentrale

Plattegrond

Plattegrond:



6. Wie is bevoegd gezag voor de toepassing

Bevoegd Gezag Type: Rijkswaterstaat

Bevoegd Gezag

Naam:	Rijkswaterstaat IJsselmeergebied
Afdeling:	--
Adres:	Postbus 600
Postcode:	8200AP
Plaats:	LELYSTAD
Telefoonnummer:	0320-299002
Faxnummer:	

7. Status (Bevoegd Gezag)

Kenmerk Melder:	FLE-02-BBK
Opmerking melder:	--
Kenmerk bevoegd gezag:	--
Naam behandelaar:	--
Opmerking bevoegd gezag:	--
Indicatie 'Volledig':	Onbekend
Indicatie 'Goedgekeurd':	Onbekend
Indicatie 'Ingetrokken door melder':	Onbekend
Indicatie 'Partij is toegepast':	Onbekend
Indicatie 'Administratief afgehandeld':	Onbekend
Indicatie 'Toezicht houden in het veld':	Onbekend
Indicatie 'Toezicht gehouden in het veld':	Onbekend
Indicatie 'Bruikbaar voor bodemkwaliteitskaart':	Onbekend

Melding besluit bodemkwaliteit

Meldingnummer: 386268.1
Melding gedaan op: 20-09-2016
Melding type: Tijdelijke opslag
Melding gedaan door: Gebr. van der Lee
[REDACTED]
[REDACTED]
[REDACTED]@gebrvanderlee.nl
Status: Verzonden

1. Algemene gegevens van de toepasser / eigenaar

Naam Gebr. van derLee vof

Postadres Lekdijk 28
4124KC Hagestein

Telefoonnummer 0347351824

Faxnummer --

E-mailadres --

Rechtspersoon Organisatie

KvK nummer: --

Vestigingsnummer: --

Contactpersoon

Naam De heer [REDACTED]

Telefoonnummer 0320273535

Mobielnummer --

E-mailadres [REDACTED]@gebrvanderlee.nl

2. Algemene gegevens van de toepasser / uitvoerder

Naam Gebr. van der Lee

Postadres Lekdijk 28
4124KC Hagestein

Telefoonnummer 0347351824

Faxnummer --

E-mailadres --

Rechtspersoon Organisatie

KvK nummer: --

Vestigingsnummer: --

Contactpersoon

Naam --

Telefoonnummer --

Mobielnummer --

E-mailadres --

3. Beoogde toepassing bouwstoffen, grond of

baggerspecie

Toegepast materiaal:	Baggerspecie
Toepassingstype:	Toepassing van schone baggerspecie (AW2000)
Toepassingsgebied:	--
Tijdelijke opslag:	Ja, einddatum: 01-07-2017
Eindbestemming:	Golfbreker Flevokust

4. Project details

Naam:	Flevokust
Startdatum:	1-9-2016
Einddatum:	31-12-2018

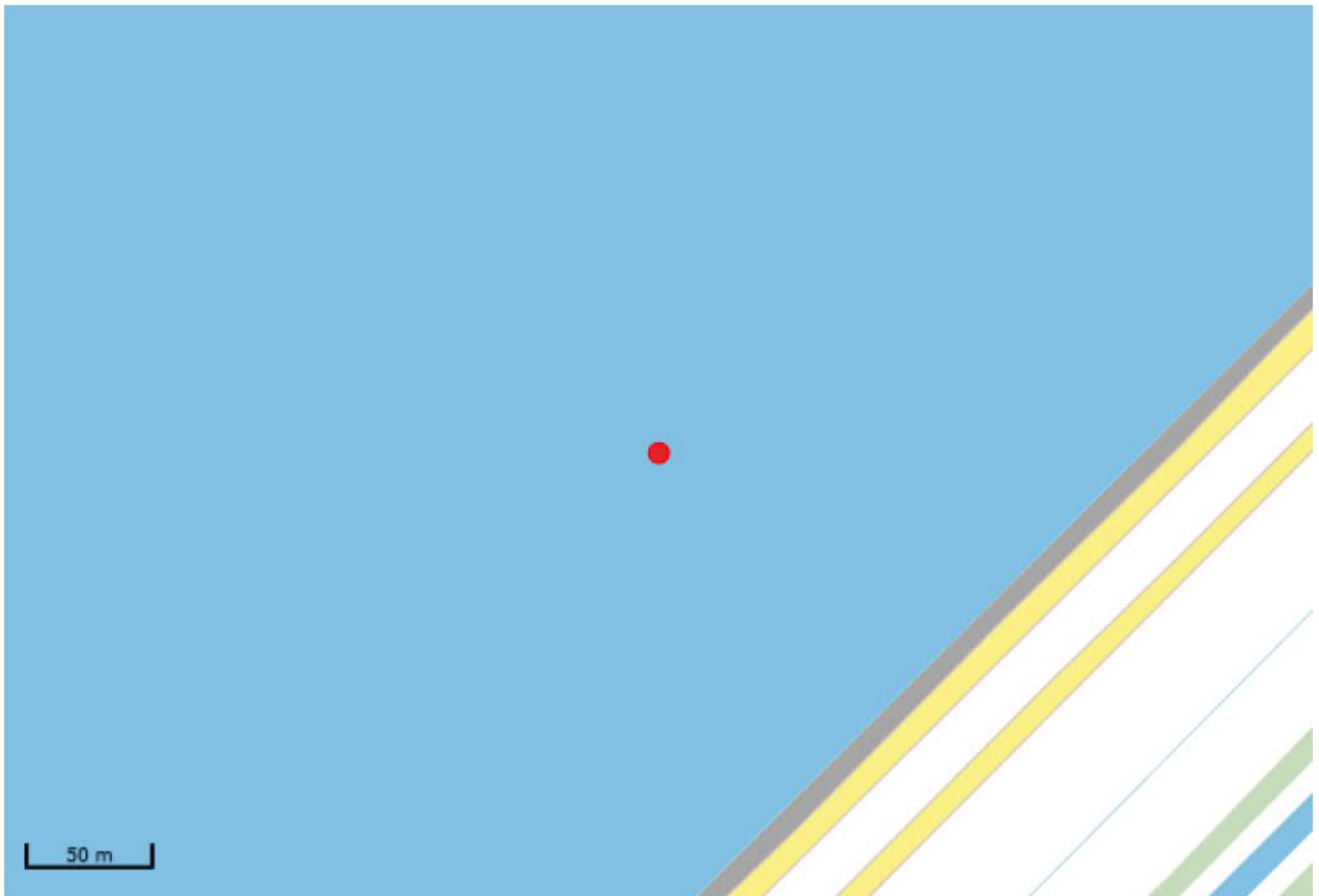
5. Adresgegevens van de toepassingslocatie

Adres:	--
Postcode:	--
Plaats:	Lelystad
X-coördinaat:	163851
Y-coördinaat:	508972
Bodemlaag hoogte t.o.v. maaiveld:	-4,00
Omschrijving:	Projectlocatie Flevokust; IJsselmeer nabij Maximacentrale

Plattegrond

Bijgevoegde plattegronden: FLK-TM-WP-01.b-v1 - Uitvoeringsbeschrijving omgang slib zijtaluds.pdf

Plattegrond:



6. Wie is bevoegd gezag voor de toepassing

Bevoegd Gezag Type: Rijkswaterstaat

Bevoegd Gezag

Naam: Rijkswaterstaat IJsselmeergebied

Afdeling: --

Adres: Postbus 600

Postcode: 8200AP

Plaats: LELYSTAD

Telefoonnummer: 0320-299002

Faxnummer:

7. Status (Bevoegd Gezag)

Kenmerk Melder: FLE-02-BBK

Opmerking melder:

Werkplan bijgevoegd in afstemming met 

Kenmerk bevoegd gezag: --

Naam behandelaar: --

Opmerking bevoegd gezag: --

Indicatie 'Volledig': Onbekend

Indicatie 'Goedgekeurd': Onbekend

Indicatie 'Ingetrokken door melder': Onbekend

Indicatie 'Partij is toegepast': Onbekend

Indicatie 'Administratief afgehandeld': Onbekend

Indicatie 'Toezicht houden in het veld': Onbekend

Indicatie 'Toezicht gehouden in het veld': Onbekend

Indicatie 'Bruikbaar voor bodemkwaliteitskaart': Onbekend

Melding besluit bodemkwaliteit

Meldingnummer: 387032.0
Melding gedaan op: 13-09-2016
Melding type: Toepassing partij
Melding gedaan door: Beens Dredging BV
[REDACTED]
[REDACTED]
[REDACTED]

Status: Verzonden

1. Algemene gegevens van de toepasser / eigenaar

Naam Gemeente Medemblik
Postadres Dick Ketlaan 21
1687CD Wognum
Telefoonnummer 0229856000
Faxnummer --
E-mailadres --
Rechtspersoon Organisatie
KvK nummer: --
Vestigingsnummer: --

Contactpersoon

Naam [REDACTED]
Telefoonnummer --
Mobielnummer --
E-mailadres [REDACTED]

2. Algemene gegevens van de toepasser / uitvoerder

Naam Beens Dredging
Postadres Zuiddijk 12
1483MA De Rijp
Telefoonnummer 0383855585
Faxnummer --
E-mailadres --
Rechtspersoon Organisatie
KvK nummer: 05082329
Vestigingsnummer: 000017577071

Contactpersoon

Naam [REDACTED]
Telefoonnummer [REDACTED]
Mobielnummer --
E-mailadres [REDACTED]

3. Beoogde toepassing bouwstoffen, grond of

baggerspecie

Toegepast materiaal:	Baggerspecie
Toepassingtype:	Toepassing op natte bodem volgens generiek toetsingskader
Toepassingsgebied:	--

4. Project details

Naam:	BD1607 - Baggeren Medemblik
Startdatum:	19-9-2016
Einddatum:	24-2-2017

5. Toepassing details

Toe te passen partij

Startdatum:	17-10-2016
Afrondingsdatum:	24-02-2017
Materiaal hoeveelheid:	25000 m ³

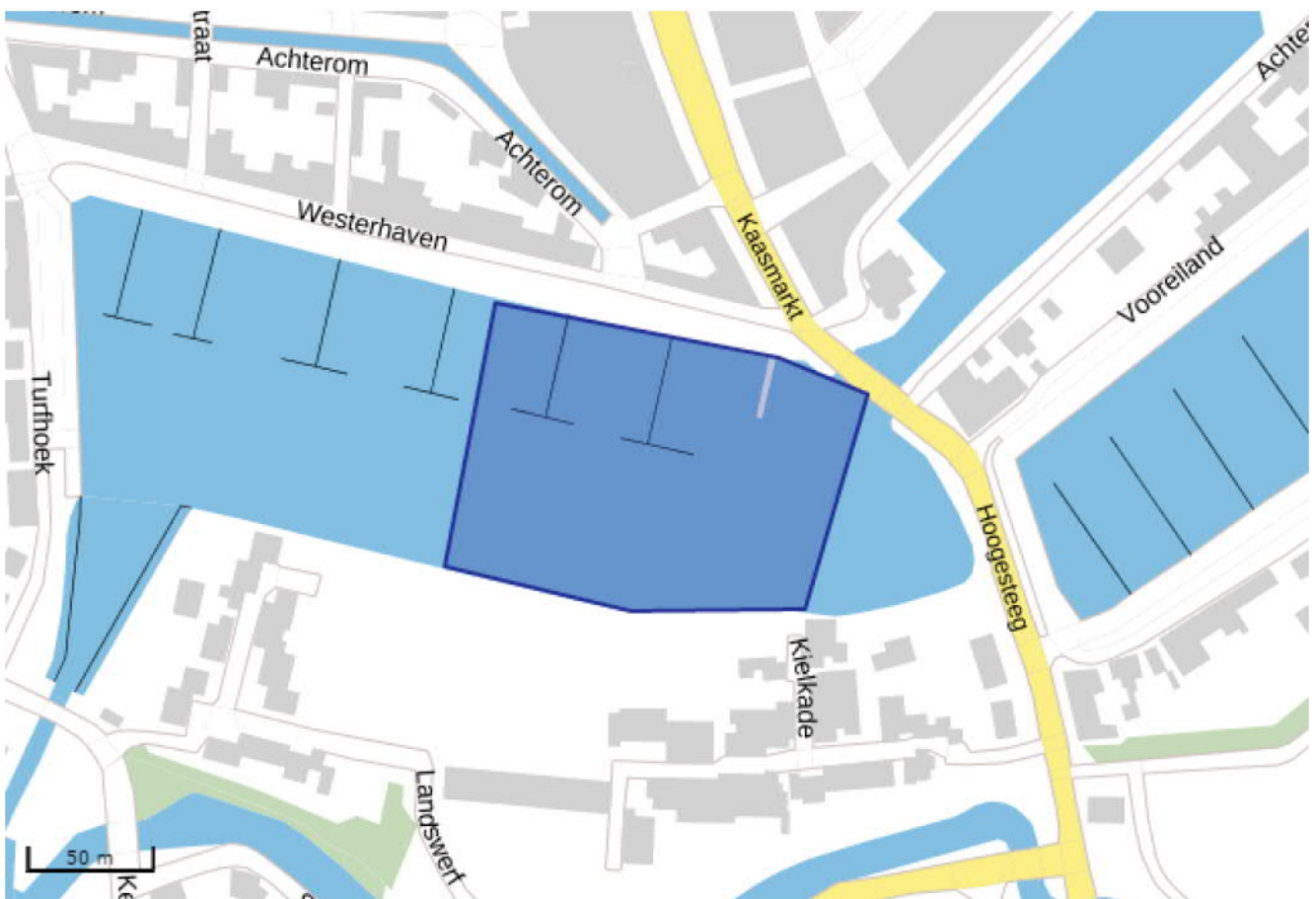
6. Adresgegevens van de toepassingslocatie

Adres:	--
Postcode:	1671CH
Plaats:	Medemblik
X-coördinaat:	136072
Y-coördinaat:	531450
Bodemlaag hoogte t.o.v. maaiveld:	--
Omschrijving:	Baggerspecie uit omliggende gebieden binnen haven wordt toegepast op locatie van sanering. Toepassing van baggerspecie op basis van het principe "Betere of gelijke kwaliteit specie op bestaande bodem". Nooit slechtere kwaliteit specie op schonere specie/grond.

Plattegrond

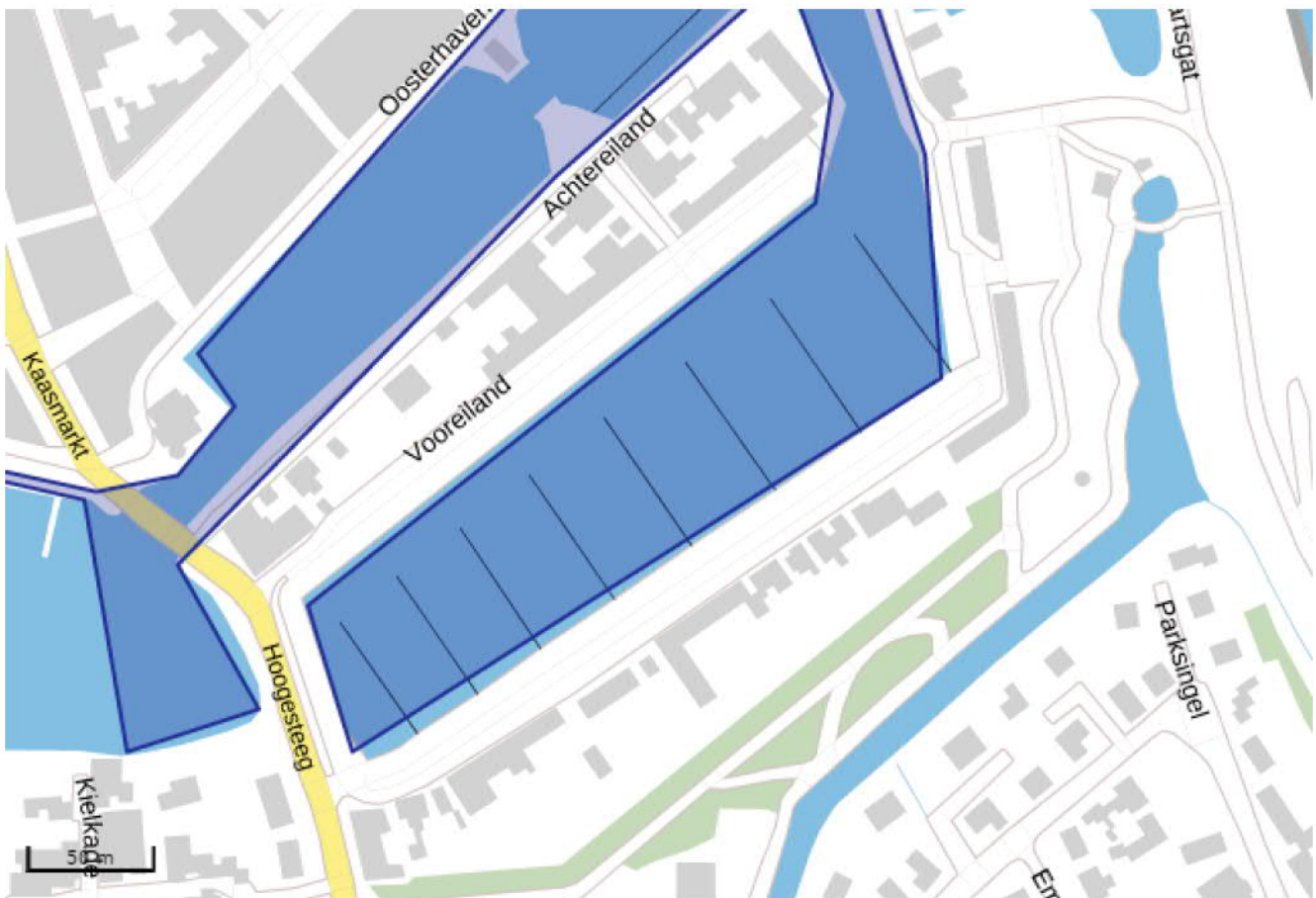
Bijgevoegde plattegronden: BBK kaart.pdf

Plattegrond:



7. Gegevens van de locatie van herkomst

Grondbewerkingsinrichting:	--
Adres:	--
Postcode:	1671CH
Plaats:	Medemblik
X-coördinaat:	136054
Y-coördinaat:	531473
Bodemlaag hoogte t.o.v. maaiveld:	--
Omschrijving:	Baggerspecie uit Havens Medemblik
Plattegrond	
Bijgevoegde plattegronden:	BBK kaart.pdf
Plattegrond:	



8. Wie is bevoegd gezag voor de toepassing

Bevoegd Gezag Type:	Rijkswaterstaat
Bevoegd Gezag	
Naam:	Rijkswaterstaat IJsselmeergebied
Afdeling:	--
Adres:	Postbus 600
Postcode:	8200AP
Plaats:	LELYSTAD
Telefoonnummer:	0320-299002
Faxnummer:	

9. Bodemfunctieklassering en bodemkwaliteitsklasse ter plaatse van de toepassing

Waterbodemfunctieklassering:	Anders
-------------------------------------	--------

10. Milieuhygiënische verklaringen

Milieuhygiënische verklaringen:	Verklaring op basis van bodemonderzoek
Naam erkende uitvoerende instantie	Witteveen en Bos
Rapportnummer	MDBK38-1/14.011.929
Milieuhygiënische verklaringen:	aanvullend waterbodemonderzoek.pdf
Kwaliteitgegevens bestand:	--
Partijsplitsing	
Partij gesplitst:	nee
Partijrelatie:	--
Splitsing uitgevoerd:	--
Datum splitsing:	--

11. Status (Bevoegd Gezag)

Kenmerk Melder:	BD1607
------------------------	--------

Opmerking melder:

Verkennd waterbodemonderzoek was niet bij te voegen (vanwege bestandsgrootte >80mb?), dit gaf een foutmelding. Is wel beschikbaar onder het vermelde nummer.

Kwaliteit van vaste bodem op toepassingslocatie is te vinden in het bijgevoegde aanvullende onderzoek.

Kenmerk bevoegd gezag:	--
Naam behandelaar:	--
Opmerking bevoegd gezag:	--
Indicatie 'Volledig':	Onbekend
Indicatie 'Goedgekeurd':	Onbekend
Indicatie 'Ingetrokken door melder':	Onbekend
Indicatie 'Partij is toegepast':	Onbekend
Indicatie 'Administratief afgehandeld':	Onbekend
Indicatie 'Toezicht houden in het veld':	Onbekend
Indicatie 'Toezicht gehouden in het veld':	Onbekend
Indicatie 'Bruikbaar voor bodemkwaliteitskaart':	Onbekend

Melding besluit bodemkwaliteit

Meldingnummer: 387032.1
Melding gedaan op: 18-11-2016
Melding type: Toepassing partij
Melding gedaan door: Beens Dredging BV
[REDACTED]
[REDACTED]
[REDACTED]@beensgroep.nl
Status: Verzonden

1. Algemene gegevens van de toepasser / eigenaar

Naam Gemeente Medemblik

Postadres Dick Ketlaan 21
1687CD Wognum

Telefoonnummer 0229856000

Faxnummer --

E-mailadres --

Rechtspersoon Organisatie

KvK nummer: --

Vestigingsnummer: --

Contactpersoon

Naam De heer [REDACTED]

Telefoonnummer --

Mobielnummer --

E-mailadres [REDACTED]@medemblik.nl

2. Algemene gegevens van de toepasser / uitvoerder

Naam Beens Dredging

Postadres Zuidijk 12
1483MA De Rijp

Telefoonnummer 0383855585

Faxnummer --

E-mailadres --

Rechtspersoon Organisatie

KvK nummer: 05082329

Vestigingsnummer: 000017577071

Contactpersoon

Naam De heer [REDACTED]

Telefoonnummer [REDACTED]

Mobielnummer --

E-mailadres [REDACTED]@beensdredging.nl

3. Beoogde toepassing bouwstoffen, grond of

baggerspecie

Toegepast materiaal:	Baggerspecie
Toepassingtype:	Toepassing op natte bodem volgens generiek toetsingskader
Toepassingsgebied:	--

4. Project details

Naam:	BD1607 - Baggeren Medemblik
Startdatum:	19-9-2016
Einddatum:	24-2-2017

5. Toepassing details

Toe te passen partij

Startdatum:	01-12-2016
Afrondingsdatum:	24-02-2017
Materiaal hoeveelheid:	22000 m ³

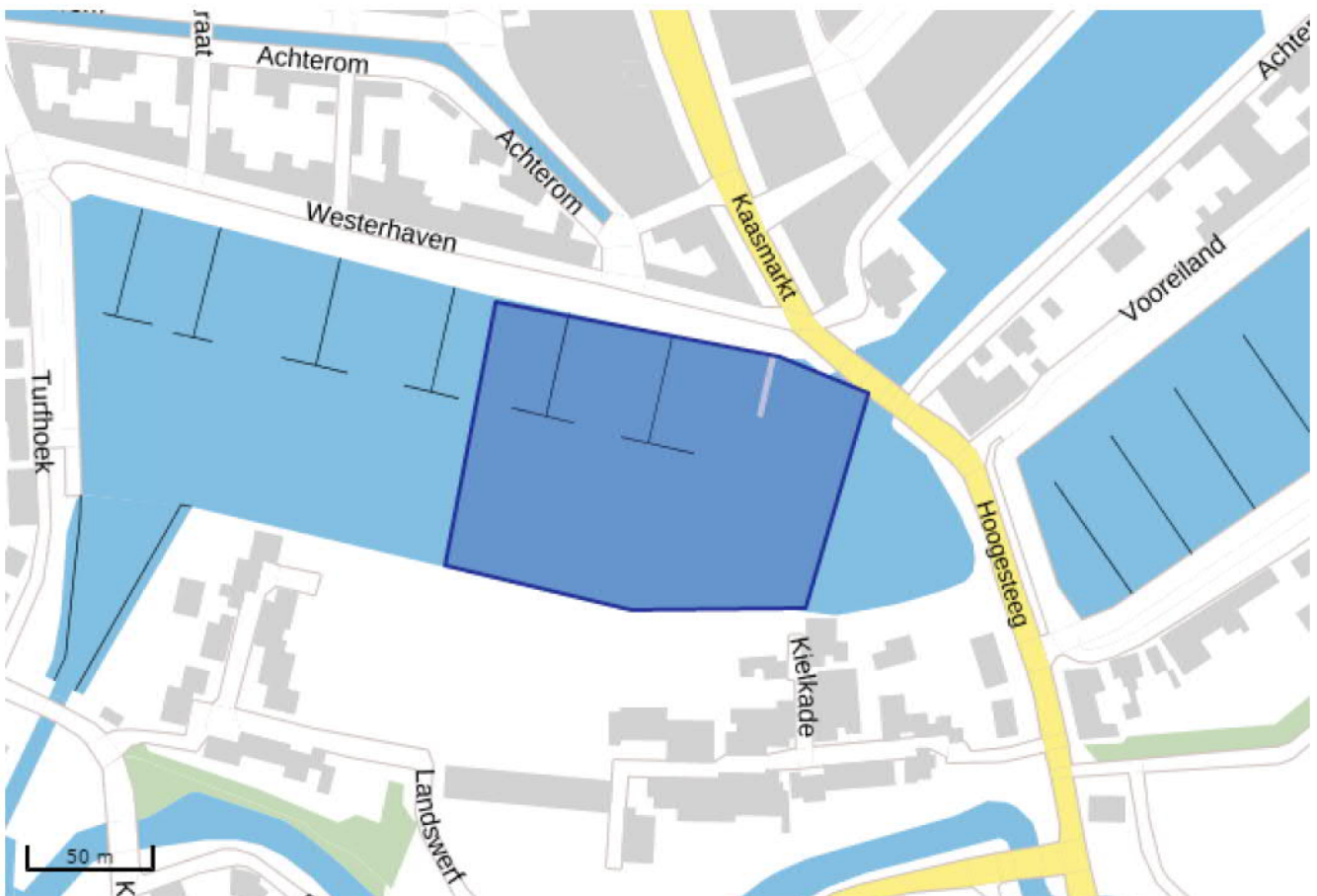
6. Adresgegevens van de toepassingslocatie

Adres:	--
Postcode:	1671CH
Plaats:	Medemblik
X-coördinaat:	136072
Y-coördinaat:	531450
Bodemlaag hoogte t.o.v. maaiveld:	--
Omschrijving:	Baggerspecie uit omliggende gebieden binnen haven wordt toegepast op locatie van sanering.

Plattegrond

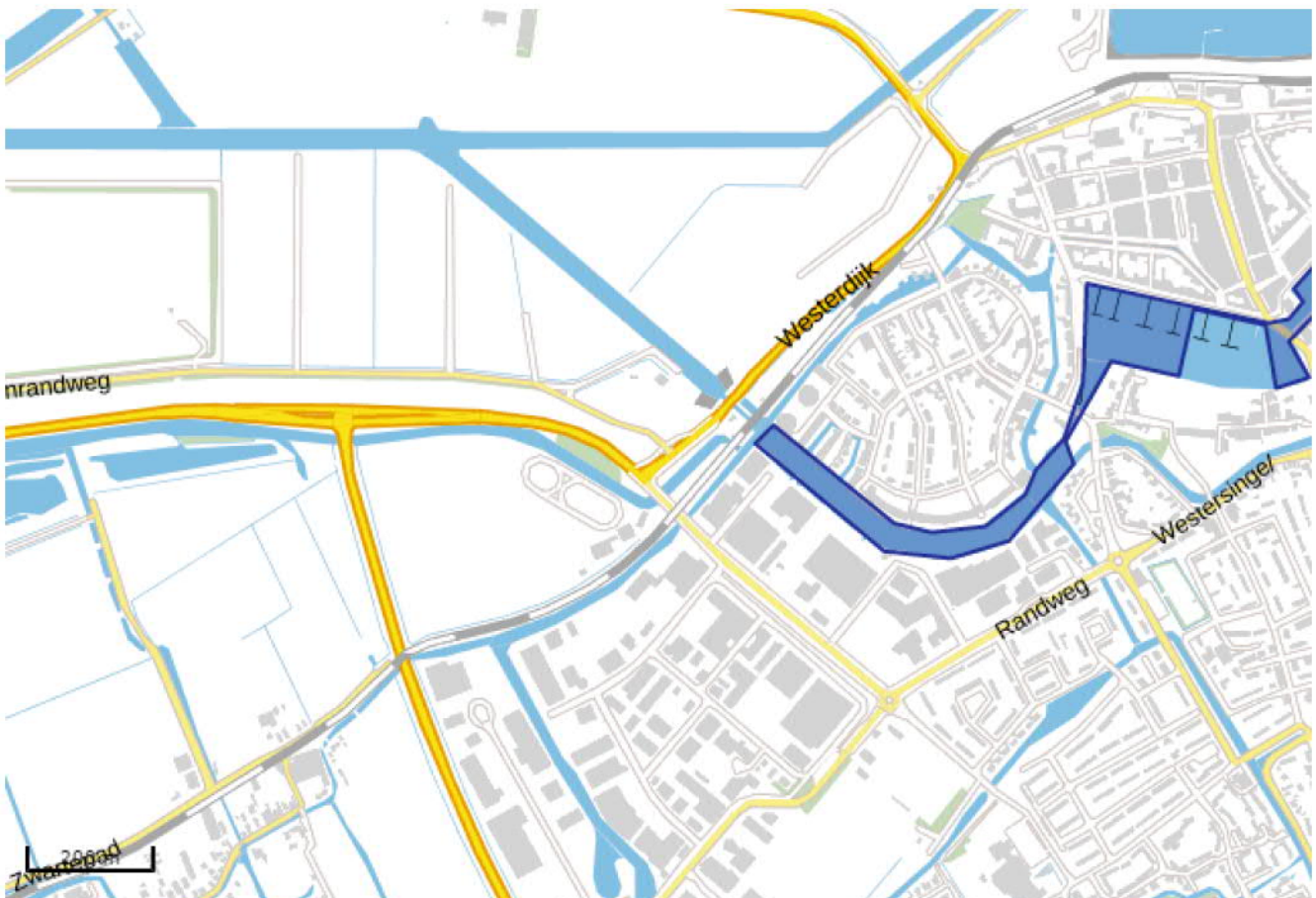
Bijgevoegde plattegronden: BBK kaart.pdf

Plattegrond:



7. Gegevens van de locatie van herkomst

Grondbewerkingsinrichting:	--
Adres:	--
Postcode:	1671CH
Plaats:	Medemblik
X-coördinaat:	136054
Y-coördinaat:	531473
Bodemlaag hoogte t.o.v. maaiveld:	--
Omschrijving:	Baggerspecie uit Havens Medemblik
Plattegrond	
Bijgevoegde plattegronden:	BBK kaart.pdf
Plattegrond:	



8. Wie is bevoegd gezag voor de toepassing

Bevoegd Gezag Type:	Rijkswaterstaat
Bevoegd Gezag	
Naam:	Rijkswaterstaat IJsselmeergebied
Afdeling:	--
Adres:	Postbus 600
Postcode:	8200AP
Plaats:	LELYSTAD
Telefoonnummer:	0320-299002
Faxnummer:	

9. Bodemfunctieklassering en bodemkwaliteitsklasse ter plaatse van de toepassing

Waterbodemfunctieklassering:	Anders
-------------------------------------	--------

10. Milieuhygiënische verklaringen

Milieuhygiënische verklaringen:	Verklaring op basis van bodemonderzoek
Naam erkende uitvoerende instantie	Witteveen en Bos
Rapportnummer	MDBK38-1/14.011.929
Milieuhygiënische verklaringen:	aanvullend waterbodemonderzoek.pdf
Kwaliteitgegevens bestand:	--
Partijsplitsing	
Partij gesplitst:	nee
Partijrelatie:	--
Splitsing uitgevoerd:	--
Datum splitsing:	--

11. Status (Bevoegd Gezag)

Kenmerk Melder:	BD1607
------------------------	--------

Opmerking melder:

Voor het deelgebied dat na de saneringswerkzaamheden klasse NT blijft geldt dat het afdekken met klasse B specie "nuttig" is conform art. 35 lid c Voor het deelgebied dat na

de saneringswerkzaamheden klasse B wordt geldt dat het afdekken met klasse B specie "nuttig" is conform art. 35 lid d & e. Door het diepe gat dat overblijft na de sanering komt de stabiliteit van de aanwezige aanmeervoorzieningen en kades in het geding. Daarnaast zal door het verondiepen van de haven golfslag onder invloed van wind worden beperkt wat een positieve invloed heeft op de gebruiksmogelijkheden van de ligplaatsen. Voor het deelgebied uit de tekening Bijlage 1- BBK kaart dat na de saneringswerkzaamheden klasse A wordt geldt dat het afdekken met klasse A specie "nuttig" is conform art. 35 lid d & e. Door het verondiepen van de haven zal golfslag onder invloed van wind worden beperkt wat een positieve invloed heeft op de gebruiksmogelijkheden van de ligplaatsen.

Kenmerk bevoegd gezag:	--
Naam behandelaar:	--
Opmerking bevoegd gezag:	--
Indicatie 'Volledig':	Onbekend
Indicatie 'Goedgekeurd':	Onbekend
Indicatie 'Ingetrokken door melder':	Onbekend
Indicatie 'Partij is toegepast':	Onbekend
Indicatie 'Administratief afgehandeld':	Onbekend
Indicatie 'Toezicht houden in het veld':	Onbekend
Indicatie 'Toezicht gehouden in het veld':	Onbekend
Indicatie 'Bruikbaar voor bodemkwaliteitskaart':	Onbekend

Melding besluit bodemkwaliteit

Meldingnummer: 387032.2
Melding gedaan op: 22-12-2016
Melding type: Toepassing partij
Melding gedaan door: Beens Dredging BV
[redacted]
[redacted]
[redacted]@beensgroep.nl
Status: Verzonden

1. Algemene gegevens van de toepasser / eigenaar

Naam Gemeente Medemblik
Postadres Dick Ketlaan 21
1687CD Wognum
Telefoonnummer 0229856000
Faxnummer --
E-mailadres --
Rechtspersoon Organisatie
KvK nummer: --
Vestigingsnummer: --

Contactpersoon

Naam De heer [REDACTED]
Telefoonnummer --
Mobielnummer --
E-mailadres [REDACTED]@medemblik.nl

2. Algemene gegevens van de toepasser / uitvoerder

Naam Beens Dredging
Postadres Zuidijk 12
1483MA De Rijp
Telefoonnummer 0383855585
Faxnummer --
E-mailadres --
Rechtspersoon Organisatie
KvK nummer: 05082329
Vestigingsnummer: 000017577071

Contactpersoon

Naam De heer [REDACTED]
Telefoonnummer [REDACTED]
Mobielnummer --
E-mailadres [REDACTED]@beensdredging.nl

3. Beoogde toepassing bouwstoffen, grond of

baggerspecie

Toegepast materiaal:	Baggerspecie
Toepassingtype:	Toepassing op natte bodem volgens generiek toetsingskader
Toepassingsgebied:	--

4. Project details

Naam:	BD1607 - Baggeren Medemblik
Startdatum:	19-9-2016
Einddatum:	24-2-2017

5. Toepassing details

Toe te passen partij

Startdatum:	01-12-2016
Afrondingsdatum:	24-02-2017
Materiaal hoeveelheid:	22000 m ³

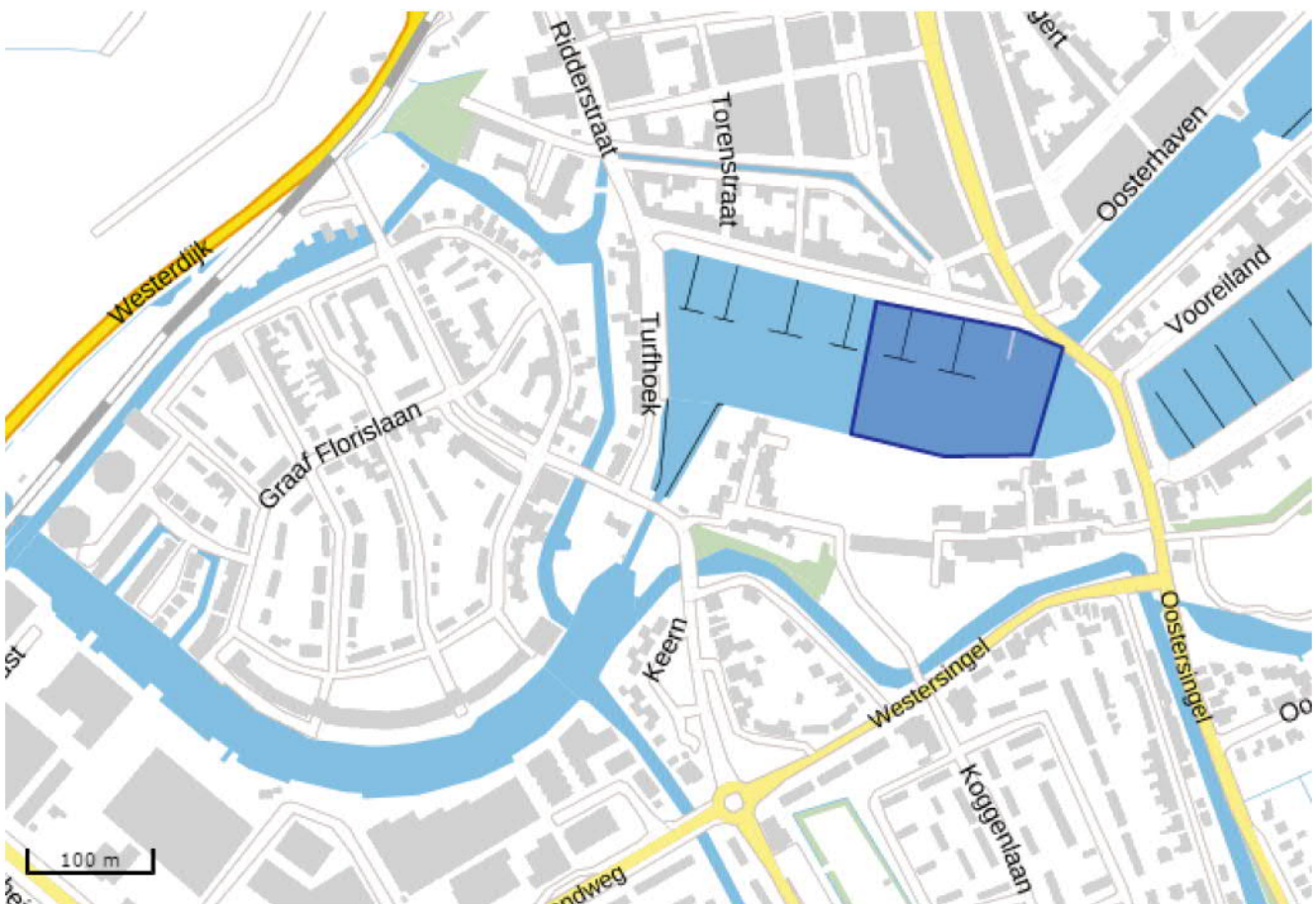
6. Adresgegevens van de toepassingslocatie

Adres: --
Postcode: 1671CH
Plaats: Medemblik
X-coördinaat: 136072
Y-coördinaat: 531450
Bodemlaag hoogte t.o.v. maaiveld: --
Omschrijving: Baggerspecie uit omliggende gebieden binnen haven wordt toegepast op locatie van sanering.

Plattegrond

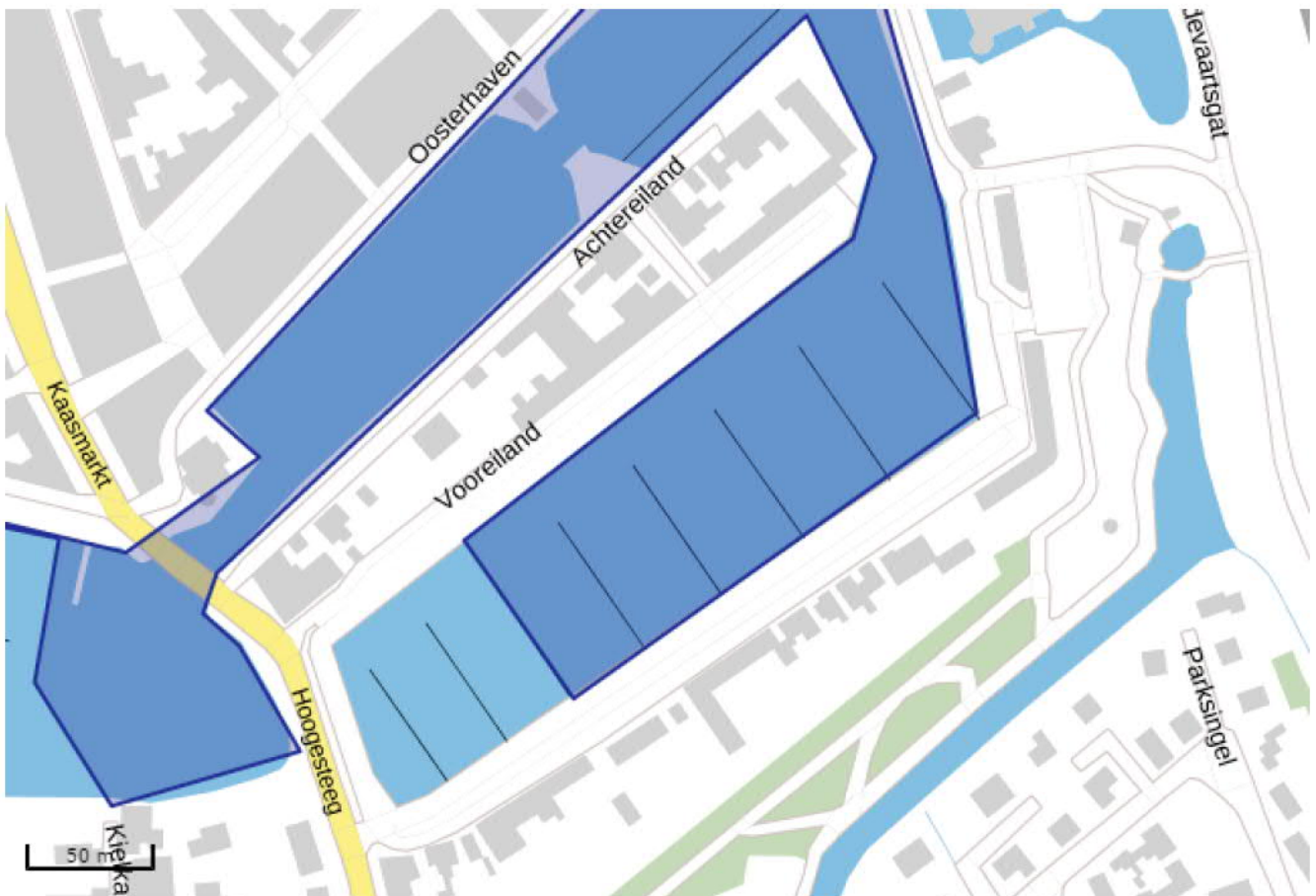
Bijgevoegde plattegronden: Afdekken kwaliteit - V3.pdf
BD1607_MEM_001B-Memo nuttige toepassing.pdf

Plattegrond:



7. Gegevens van de locatie van herkomst

Grondbewerkingsinrichting:	--
Adres:	--
Postcode:	1671CH
Plaats:	Medemblik
X-coördinaat:	136034
Y-coördinaat:	531471
Bodemlaag hoogte t.o.v. maaiveld:	--
Omschrijving:	Baggerspecie uit Havens Medemblik
Plattegrond	
Bijgevoegde plattegronden:	Afdekken kwaliteit - V3.pdf
Plattegrond:	



8. Wie is bevoegd gezag voor de toepassing

Bevoegd Gezag Type:	Rijkswaterstaat
Bevoegd Gezag	
Naam:	Rijkswaterstaat IJsselmeergebied
Afdeling:	--
Adres:	Postbus 600
Postcode:	8200AP
Plaats:	LELYSTAD
Telefoonnummer:	0320-299002
Faxnummer:	

9. Bodemfunctieklassse en bodemkwaliteitsklasse ter plaatse van de toepassing

Waterbodemfunctieklassse:	Anders
----------------------------------	--------

10. Milieuhygiënische verklaringen

Milieuhygiënische verklaringen:	Verklaring op basis van bodemonderzoek
Naam erkende uitvoerende instantie	Witteveen en Bos
Rapportnummer	MDBK38-1/14.011.929
Milieuhygiënische verklaringen:	aanvullend waterbodemonderzoek.pdf
Kwaliteitgegevens bestand:	--
Partijsplitsing	
Partij gesplitst:	nee
Partijrelatie:	--
Splitsing uitgevoerd:	--
Datum splitsing:	--

11. Status (Bevoegd Gezag)

Kenmerk Melder:	BD1607
------------------------	--------

Opmerking melder:

Zie memo welke als bijlage bij "Toepassingslocatie" is toegevoegd (er was geen andere plek om deze bij te voegen).

Kenmerk bevoegd gezag:	--
Naam behandelaar:	--
Opmerking bevoegd gezag:	--
Indicatie 'Volledig':	Onbekend
Indicatie 'Goedgekeurd':	Onbekend
Indicatie 'Ingetrokken door melder':	Onbekend
Indicatie 'Partij is toegepast':	Onbekend
Indicatie 'Administratief afgehandeld':	Onbekend
Indicatie 'Toezicht houden in het veld':	Onbekend
Indicatie 'Toezicht gehouden in het veld':	Onbekend
Indicatie 'Bruikbaar voor bodemkwaliteitskaart':	Onbekend

Melding besluit bodemkwaliteit

Meldingnummer: 389889.0
Melding gedaan op: 05-10-2016
Melding type: Toepassing partij
Melding gedaan door: Gebr. van der Lee
[REDACTED]
[REDACTED]
[REDACTED]@gebrvanderlee.nl
Status: Verzonden

1. Algemene gegevens van de toepasser / eigenaar

Naam Gebr. van derLee vof

Postadres Lekdijk 28
4124KC Hagestein

Telefoonnummer 0347351824

Faxnummer --

E-mailadres --

Rechtspersoon Organisatie

KvK nummer: --

Vestigingsnummer: --

Contactpersoon

Naam De heer [REDACTED]

Telefoonnummer 0320 273535

Mobielnummer --

E-mailadres [REDACTED]@gebrvanderlee.nl

2. Algemene gegevens van de toepasser / uitvoerder

Naam Gebr. van der Lee

Postadres Lekdijk 28
4124KC Hagestein

Telefoonnummer 0347351824

Faxnummer --

E-mailadres --

Rechtspersoon Organisatie

KvK nummer: --

Vestigingsnummer: --

Contactpersoon

Naam --

Telefoonnummer --

Mobielnummer --

E-mailadres --

3. Beoogde toepassing bouwstoffen, grond of

baggerspecie

Toegepast materiaal:	Baggerspecie
Toepassingstype:	Toepassing op natte bodem volgens generiek toetsingskader
Toepassingsgebied:	--

4. Project details

Naam:	Flevokust
Startdatum:	1-9-2016
Einddatum:	31-12-2018

5. Toepassing details

Toe te passen partij

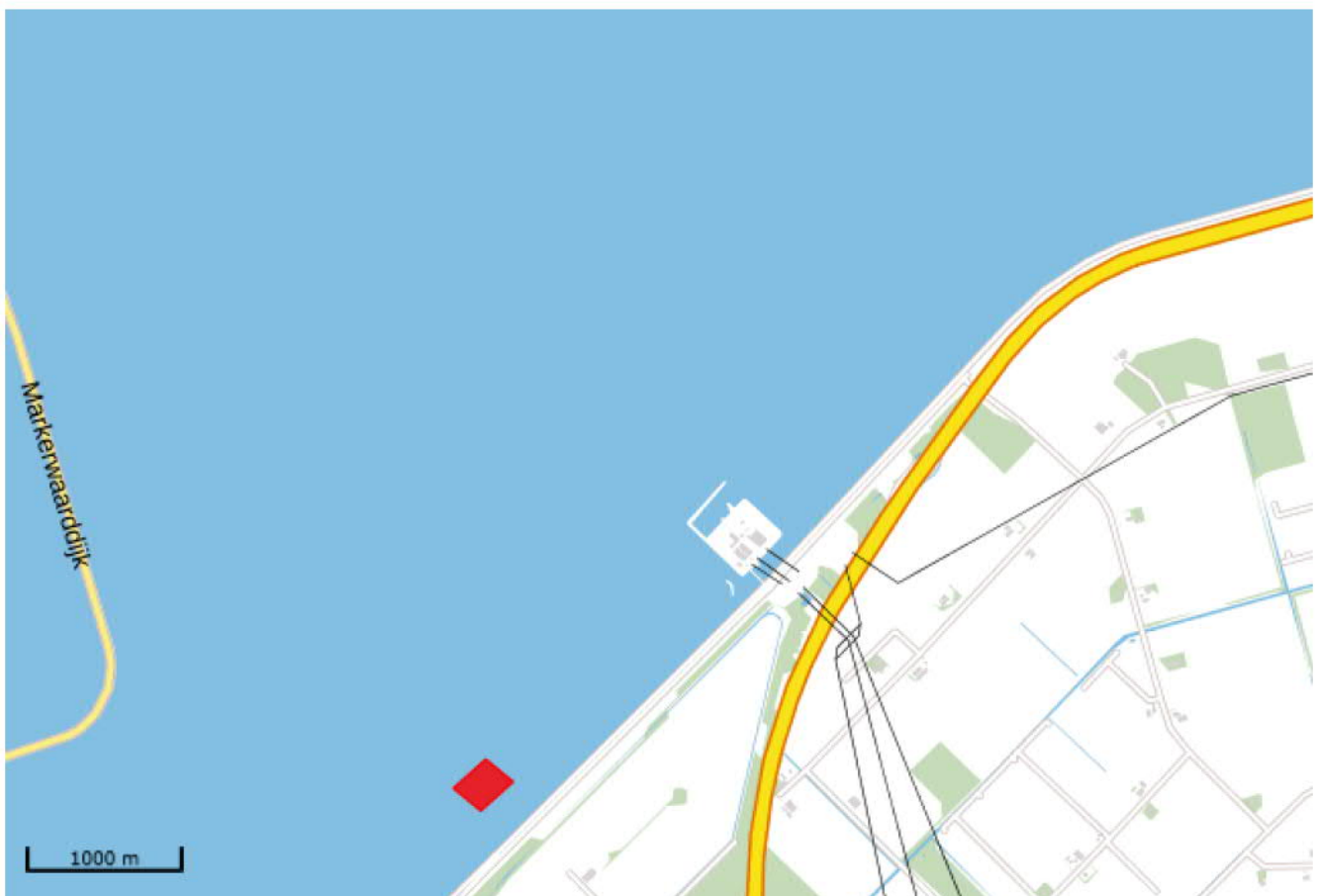
Startdatum:	24-10-2016
Afrondingsdatum:	31-12-2016
Materiaal hoeveelheid:	5500 m ³

6. Adresgegevens van de toepassingslocatie

Adres:	--
Postcode:	--
Plaats:	Lelystad
X-coördinaat:	162921
Y-coördinaat:	508369
Bodemlaag hoogte t.o.v. maaiveld:	--
Omschrijving:	Toepassen van slib vrijkomend van de locatie van het toekomstige haven terrein in een tijdelijk depot op de locatie van de toekomstige vaargeul / zwaai kom.

Plattegrond

Plattegrond:



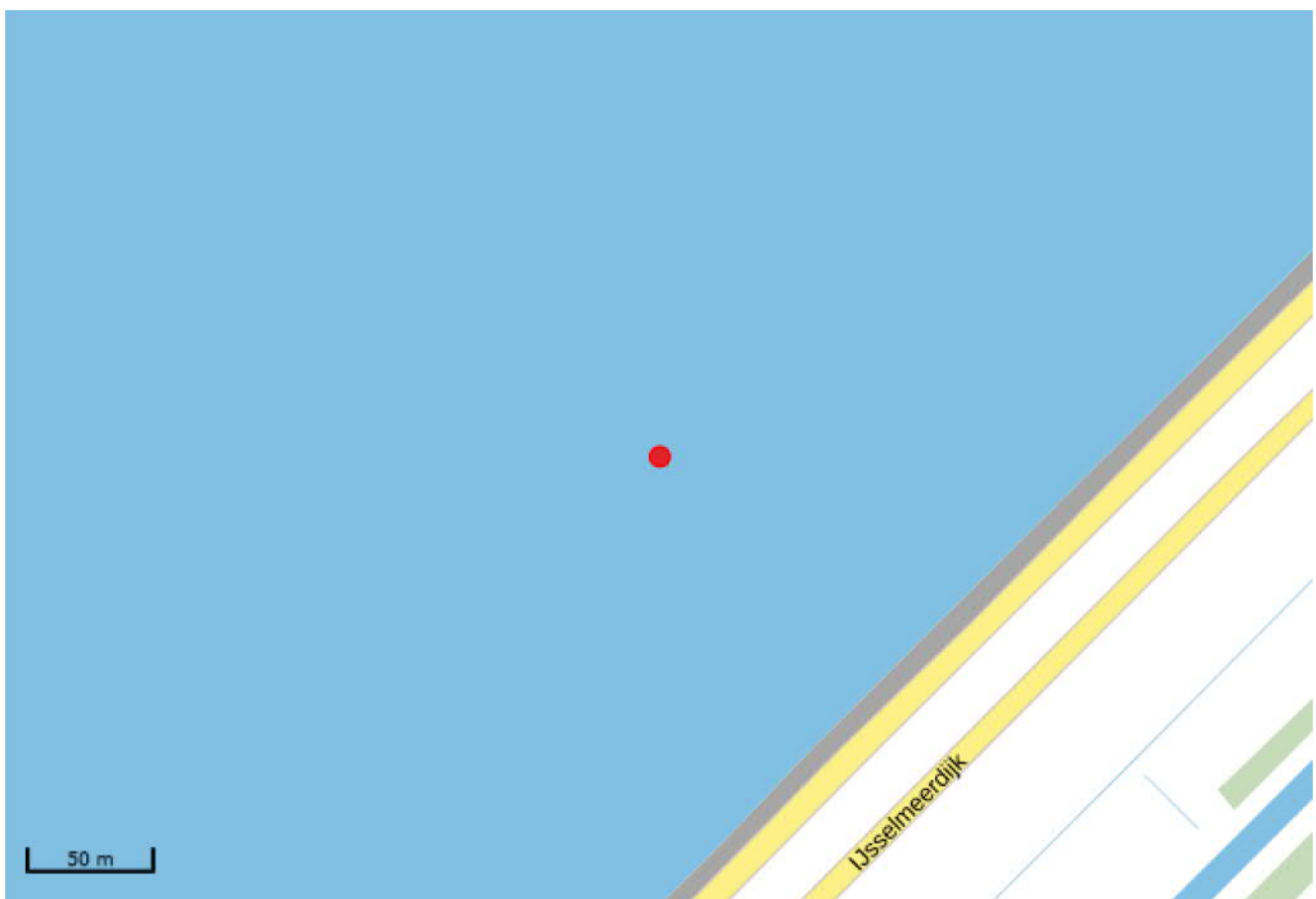
7. Gegevens van de locatie van herkomst

Grondbewerkingsinrichting:	--
Adres:	--
Postcode:	--
Plaats:	Lelystad
X-coördinaat:	163779
Y-coördinaat:	508885
Bodemlaag hoogte t.o.v. maaiveld:	--
Omschrijving:	Toepassen van slib vrijkomend van de locatie van het toekomstige haventerrein in een tijdelijk depot op de locatie van de toekomstige vaargeul / zwaairom.

Plattegrond

Bijgevoegde plattegronden: FLK-TM-WP-01-v2.DP - beschrijving omgang slib haventerrein.pdf

Plattegrond:



8. Wie is bevoegd gezag voor de toepassing

Bevoegd Gezag Type:	Rijkswaterstaat
Bevoegd Gezag	
Naam:	Rijkswaterstaat IJsselmeergebied
Afdeling:	--
Adres:	Postbus 600
Postcode:	8200AP
Plaats:	LELYSTAD
Telefoonnummer:	0320-299002
Faxnummer:	

9. Bodemfunctieklassering en bodemkwaliteitsklasse ter plaatse van de toepassing

Waterbodemfunctieklassering:	Anders
-------------------------------------	--------

10. Milieuhygiënische verklaringen

Milieuhygiënische verklaringen:	Verklaring op basis van bodemonderzoek
Naam erkende uitvoerende instantie	RoyalHaskoningDHV
Rapportnummer	BD3519-107-102
Milieuhygiënische verklaringen:	DOCUVITP-#1734669-v1-20150415_MD-AF20141122_Rapport_milieukundig__waterb.. ..pdf
Kwaliteitgegevens bestand:	--

Partijsplitsing

Partij gesplitst:	nee
Partijrelatie:	--
Splitsing uitgevoerd:	--
Datum splitsing:	--

11. Status (Bevoegd Gezag)

Kenmerk Melder:	Flevo-003
Opmerking melder:	

Melding aanpassing n.a.v. overleg van [REDACTED] van Gebr. van der Lee met bevoegd gezag.

Kenmerk bevoegd gezag:	--
Naam behandelaar:	--
Opmerking bevoegd gezag:	--
Indicatie 'Volledig':	Onbekend
Indicatie 'Goedgekeurd':	Onbekend
Indicatie 'Ingetrokken door melder':	Onbekend
Indicatie 'Partij is toegepast':	Onbekend
Indicatie 'Administratief afgehandeld':	Onbekend
Indicatie 'Toezicht houden in het veld':	Onbekend
Indicatie 'Toezicht gehouden in het veld':	Onbekend
Indicatie 'Bruikbaar voor bodemkwaliteitskaart':	Onbekend

Melding besluit bodemkwaliteit

Meldingnummer: 392566.0
Melding gedaan op: 28-10-2016
Melding type: Toepassing partij
Melding gedaan door: Gebr. van der Lee
[REDACTED]
[REDACTED]
[REDACTED]@gebrvanderlee.nl
Status: Verzonden

1. Algemene gegevens van de toepasser / eigenaar

Naam Gebr. van derLee vof

Postadres Lekdijk 28
4124KC Hagestein

Telefoonnummer 0347351824

Faxnummer --

E-mailadres --

Rechtspersoon Organisatie

KvK nummer: --

Vestigingsnummer: --

Contactpersoon

Naam De heer [REDACTED]

Telefoonnummer 0347 351 824

Mobielnummer --

E-mailadres [REDACTED]@gebrvanderlee.nl

2. Algemene gegevens van de toepasser / uitvoerder

Naam Gebr. van der Lee

Postadres Lekdijk 28
4124KC Hagestein

Telefoonnummer 0347351824

Faxnummer --

E-mailadres --

Rechtspersoon Organisatie

KvK nummer: --

Vestigingsnummer: --

Contactpersoon

Naam --

Telefoonnummer --

Mobielnummer --

E-mailadres --

3. Beoogde toepassing bouwstoffen, grond of

baggerspecie

Toegepast materiaal:	Baggerspecie
Toepassingtype:	Toepassing op natte bodem volgens generiek toetsingskader
Toepassingsgebied:	--

4. Project details

Naam:	Flevokust
Startdatum:	1-9-2016
Einddatum:	31-12-2018

5. Toepassing details

Toe te passen partij

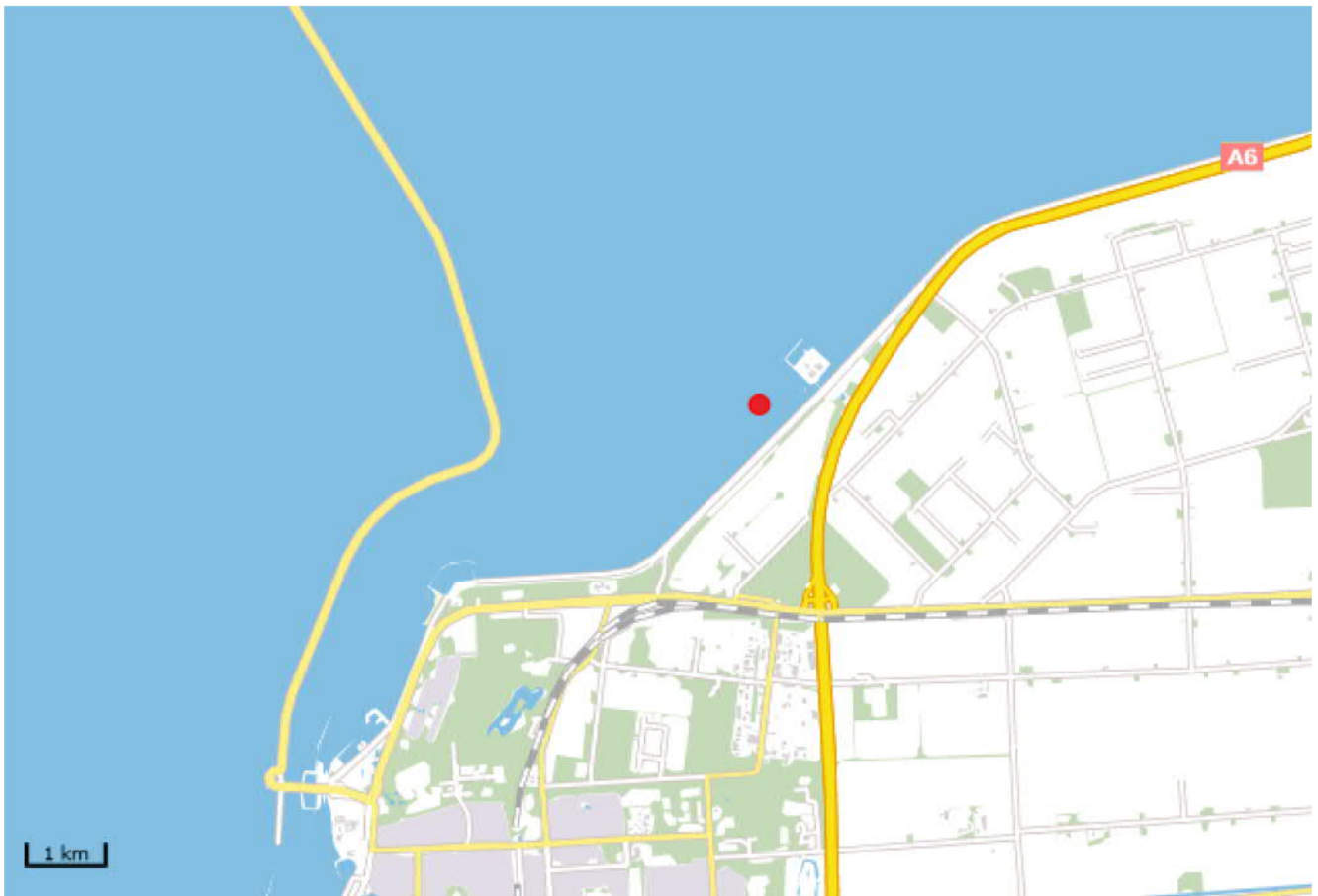
Startdatum:	07-11-2016
Afrondingsdatum:	31-03-2017
Materiaal hoeveelheid:	480000 m ³

6. Adresgegevens van de toepassingslocatie

Adres:	--
Postcode:	--
Plaats:	Lelystad
X-coördinaat:	163952
Y-coördinaat:	509487
Bodemlaag hoogte t.o.v. maaiveld:	--
Omschrijving:	Toepassing ten behoeve van de realisatie van de containerterminal.

Plattegrond

Plattegrond:



7. Gegevens van de locatie van herkomst

Grondbewerkingsinrichting:	--
Adres:	--

Postcode:	--
Plaats:	IJsselmeer
X-coördinaat:	167514
Y-coördinaat:	519715
Bodemlaag hoogte t.o.v. maaiveld:	--
Omschrijving:	Dynamisch wingebied, zie certificaat.
Plattegrond	

8. Wie is bevoegd gezag voor de toepassing

Bevoegd Gezag Type: Rijkswaterstaat

Bevoegd Gezag

Naam: Rijkswaterstaat IJsselmeergebied

Afdeling: --

Adres: Postbus 600

Postcode: 8200AP

Plaats: LELYSTAD

Telefoonnummer: 0320-299002

Faxnummer:

9. Bodemfunctieklassering en bodemkwaliteitsklasse ter plaatse van de toepassing

Waterbodemfunctieklassering: Voldoet aan de achtergrondwaarden (AW 2000)

10. Milieuhygiënische verklaringen

Milieuhygiënische verklaringen: Erkende kwaliteitsverklaring

Naam Producent Mineralis B.V.

Rapportnummer K20560-09

Erkeningsnummer K20560-09

Milieuhygiënische verklaringen: K20560-09 Mineralis BRL 9313 (Friesche Hoek-VAL, Wolderwijd, Vaargeul Urk-Den Oever).pdf

Kwaliteitgegevens bestand: --

Partijsplitsing

Partij gesplitst:	nee
Partijrelatie:	--
Splitsing uitgevoerd:	--
Datum splitsing:	--

11. Status (Bevoegd Gezag)

Kenmerk Melder:	Flevo-004
Opmerking melder:	--
Kenmerk bevoegd gezag:	--
Naam behandelaar:	--
Opmerking bevoegd gezag:	--
Indicatie 'Volledig':	Onbekend
Indicatie 'Goedgekeurd':	Onbekend
Indicatie 'Ingetrokken door melder':	Onbekend
Indicatie 'Partij is toegepast':	Onbekend
Indicatie 'Administratief afgehandeld':	Onbekend
Indicatie 'Toezicht houden in het veld':	Onbekend
Indicatie 'Toezicht gehouden in het veld':	Onbekend
Indicatie 'Bruikbaar voor bodemkwaliteitskaart':	Onbekend

Melding besluit bodemkwaliteit

Meldingnummer: 392566.1
Melding gedaan op: 31-01-2017
Melding type: Toepassing partij
Melding gedaan door: Gebr. van der Lee
[REDACTED]
[REDACTED]
[REDACTED]@gebrvanderlee.nl
Status: Verzonden

1. Algemene gegevens van de toepasser / eigenaar

Naam Gebr. van derLee vof

Postadres Lekdijk 28
4124KC Hagestein

Telefoonnummer 0347351824

Faxnummer --

E-mailadres --

Rechtspersoon Organisatie

KvK nummer: --

Vestigingsnummer: --

Contactpersoon

Naam De heer [REDACTED]

Telefoonnummer 0347 351 824

Mobielnummer --

E-mailadres [REDACTED]@gebrvanderlee.nl

2. Algemene gegevens van de toepasser / uitvoerder

Naam Gebr. van der Lee

Postadres Lekdijk 28
4124KC Hagestein

Telefoonnummer 0347351824

Faxnummer --

E-mailadres --

Rechtspersoon Organisatie

KvK nummer: --

Vestigingsnummer: --

Contactpersoon

Naam --

Telefoonnummer --

Mobielnummer --

E-mailadres --

3. Beoogde toepassing bouwstoffen, grond of

baggerspecie

Toegepast materiaal:	Baggerspecie
Toepassingtype:	Toepassing op natte bodem volgens generiek toetsingskader
Toepassingsgebied:	--

4. Project details

Naam:	Flevokust
Startdatum:	1-9-2016
Einddatum:	31-12-2018

5. Toepassing details

Toe te passen partij

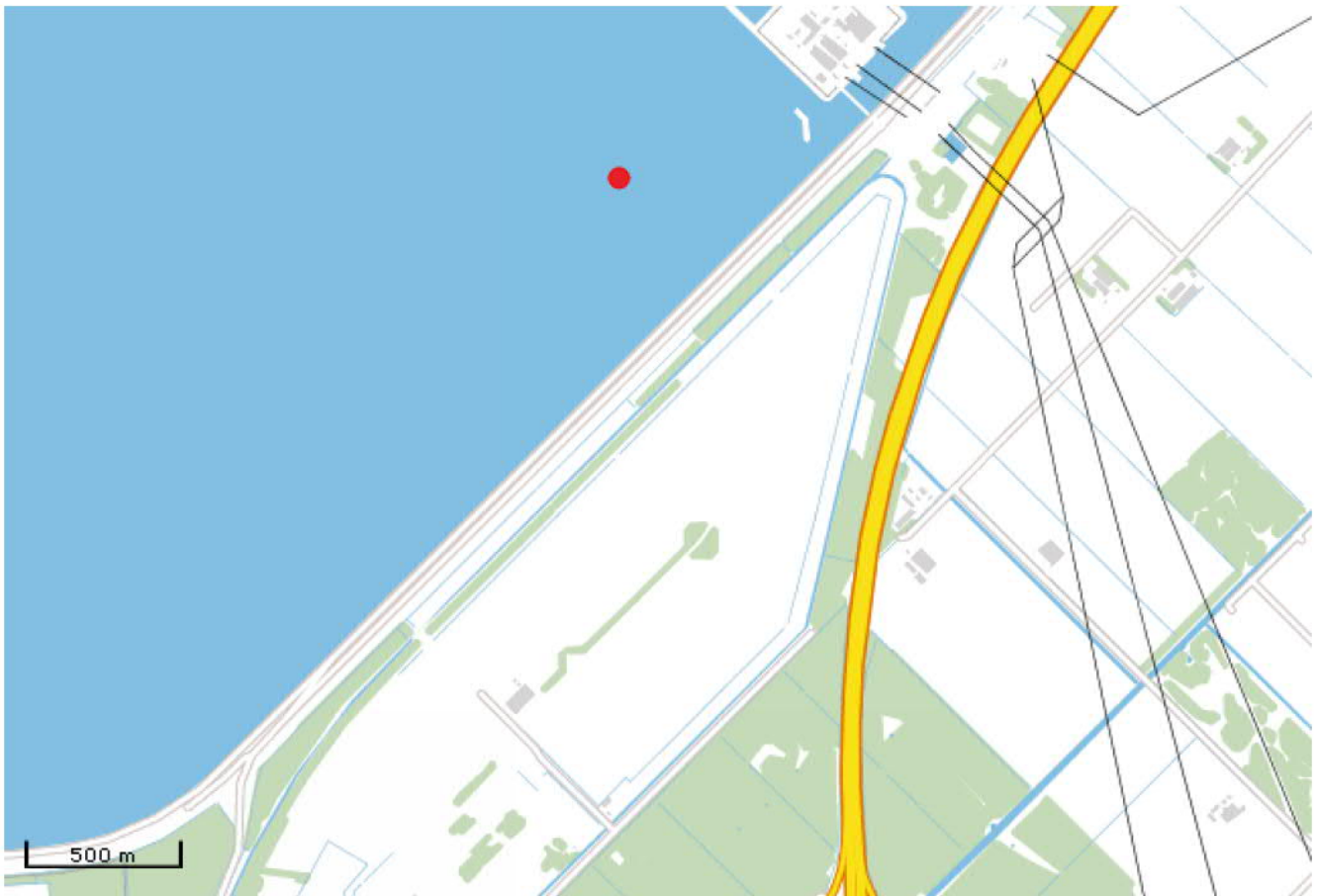
Startdatum:	07-11-2016
Afrondingsdatum:	31-08-2017
Materiaal hoeveelheid:	480000 m ³

6. Adresgegevens van de toepassingslocatie

Adres:	--
Postcode:	--
Plaats:	Lelystad
X-coördinaat:	163952
Y-coördinaat:	509487
Bodemlaag hoogte t.o.v. maaiveld:	--
Omschrijving:	Toepassing ten behoeve van de realisatie van de containerterminal.

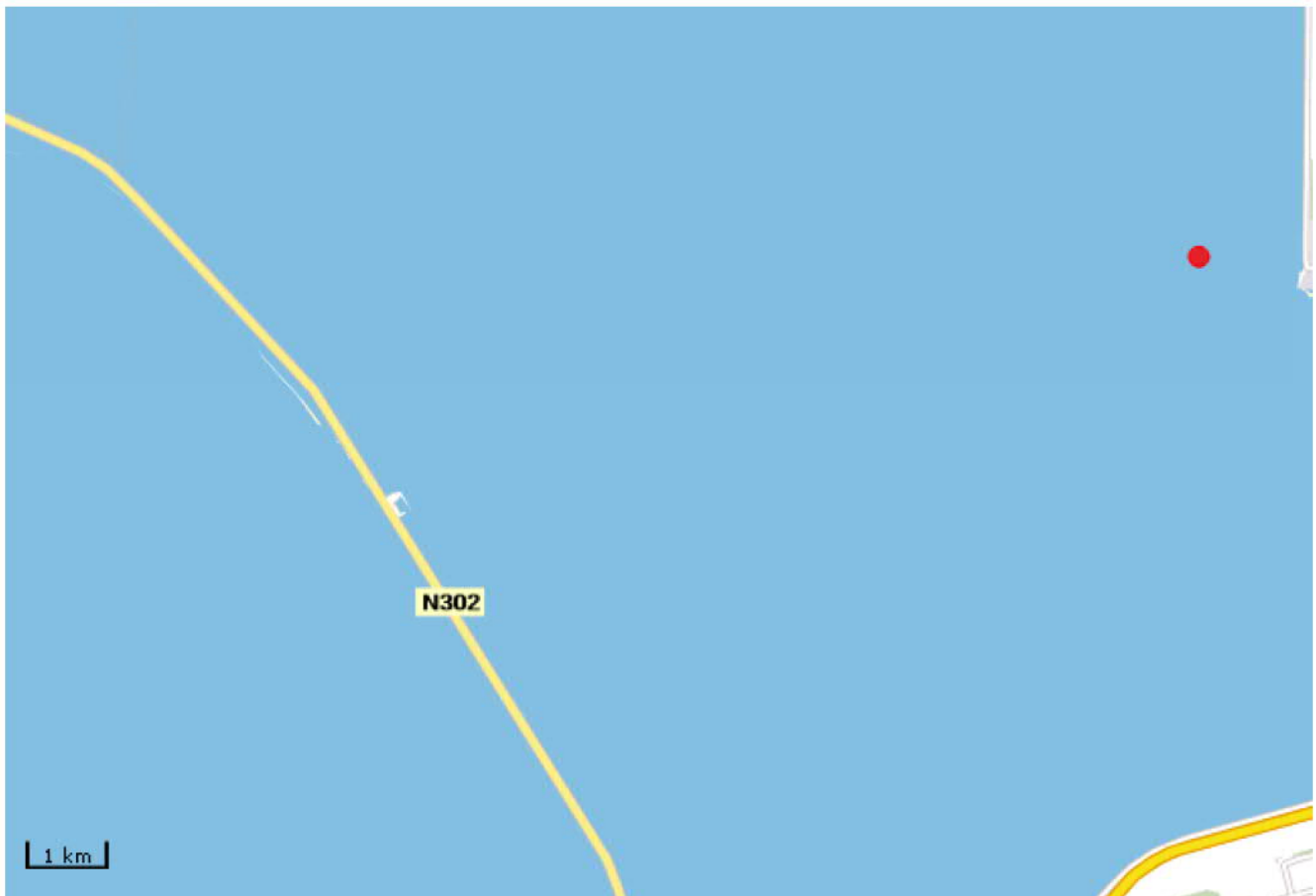
Plattegrond

Plattegrond:



7. Gegevens van de locatie van herkomst

Grondbewerkingsinrichting:	--
Adres:	--
Postcode:	--
Plaats:	IJsselmeer
X-coördinaat:	167514
Y-coördinaat:	519715
Bodemlaag hoogte t.o.v. maaiveld:	--
Omschrijving:	Dynamisch wingebied, zie certificaat.
Plattegrond	
Plattegrond:	



8. Wie is bevoegd gezag voor de toepassing

Bevoegd Gezag Type:	Rijkswaterstaat
Bevoegd Gezag	
Naam:	Rijkswaterstaat IJsselmeergebied
Afdeling:	--
Adres:	Postbus 600
Postcode:	8200AP
Plaats:	LELYSTAD
Telefoonnummer:	0320-299002
Faxnummer:	

9. Bodemfunctieklassering en bodemkwaliteitsklasse ter plaatse van de toepassing

Waterbodemfunctieklassering:	Voldoet aan de achtergrondwaarden (AW 2000)
-------------------------------------	---

10. Milieuhygiënische verklaringen

Milieuhygiënische verklaringen:	Erkende kwaliteitsverklaring
Naam Producent	Mineralis B.V.
Rapportnummer	K20560-09
Erkeningsnummer	K20560-09
Milieuhygiënische verklaringen:	K20560-09 Mineralis BRL 9313 (Friesche Hoek-VAL, Wolderwijd, Vaargeul Urk-Den Oever).pdf
Kwaliteitgegevens bestand:	--
Partijsplitsing	
Partij gesplitst:	nee
Partijrelatie:	--
Splitsing uitgevoerd:	--
Datum splitsing:	--

11. Status (Bevoegd Gezag)

Kenmerk Melder:	Flevo-004
Opmerking melder:	
--	
Kenmerk bevoegd gezag:	--
Naam behandelaar:	--
Opmerking bevoegd gezag:	--
Indicatie 'Volledig':	Onbekend
Indicatie 'Goedgekeurd':	Onbekend
Indicatie 'Ingetrokken door melder':	Onbekend
Indicatie 'Partij is toegepast':	Onbekend
Indicatie 'Administratief afgehandeld':	Onbekend
Indicatie 'Toezicht houden in het veld':	Onbekend
Indicatie 'Toezicht gehouden in het veld':	Onbekend
Indicatie 'Bruikbaar voor bodemkwaliteitskaart':	Onbekend

Melding besluit bodemkwaliteit

Meldingnummer: 393455.0
Melding gedaan op: 04-11-2016
Melding type: Toepassing partij
Melding gedaan door: Gebr. van der Lee
[REDACTED]
[REDACTED]
[REDACTED]@gebrvanderlee.nl
Status: Verzonden

1. Algemene gegevens van de toepasser / eigenaar

Naam Gebr. van derLee vof

Postadres Lekdijk 28
4124KC Hagestein

Telefoonnummer 0347351824

Faxnummer --

E-mailadres --

Rechtspersoon Organisatie

KvK nummer: --

Vestigingsnummer: --

Contactpersoon

Naam De heer [REDACTED]

Telefoonnummer 0320 273535

Mobielnummer --

E-mailadres [REDACTED]@gebrvanderlee.nl

2. Algemene gegevens van de toepasser / uitvoerder

Naam Gebr. van der Lee

Postadres Lekdijk 28
4124KC Hagestein

Telefoonnummer 0347351824

Faxnummer --

E-mailadres --

Rechtspersoon Organisatie

KvK nummer: --

Vestigingsnummer: --

Contactpersoon

Naam --

Telefoonnummer --

Mobielnummer --

E-mailadres --

3. Beoogde toepassing bouwstoffen, grond of

baggerspecie

Toegepast materiaal:	Grond
Toepassingstype:	Toepassing op natte bodem volgens generiek toetsingskader
Toepassingsgebied:	--

4. Project details

Naam:	Flevokust
Startdatum:	1-9-2016
Einddatum:	31-12-2018

5. Toepassing details

Toe te passen partij

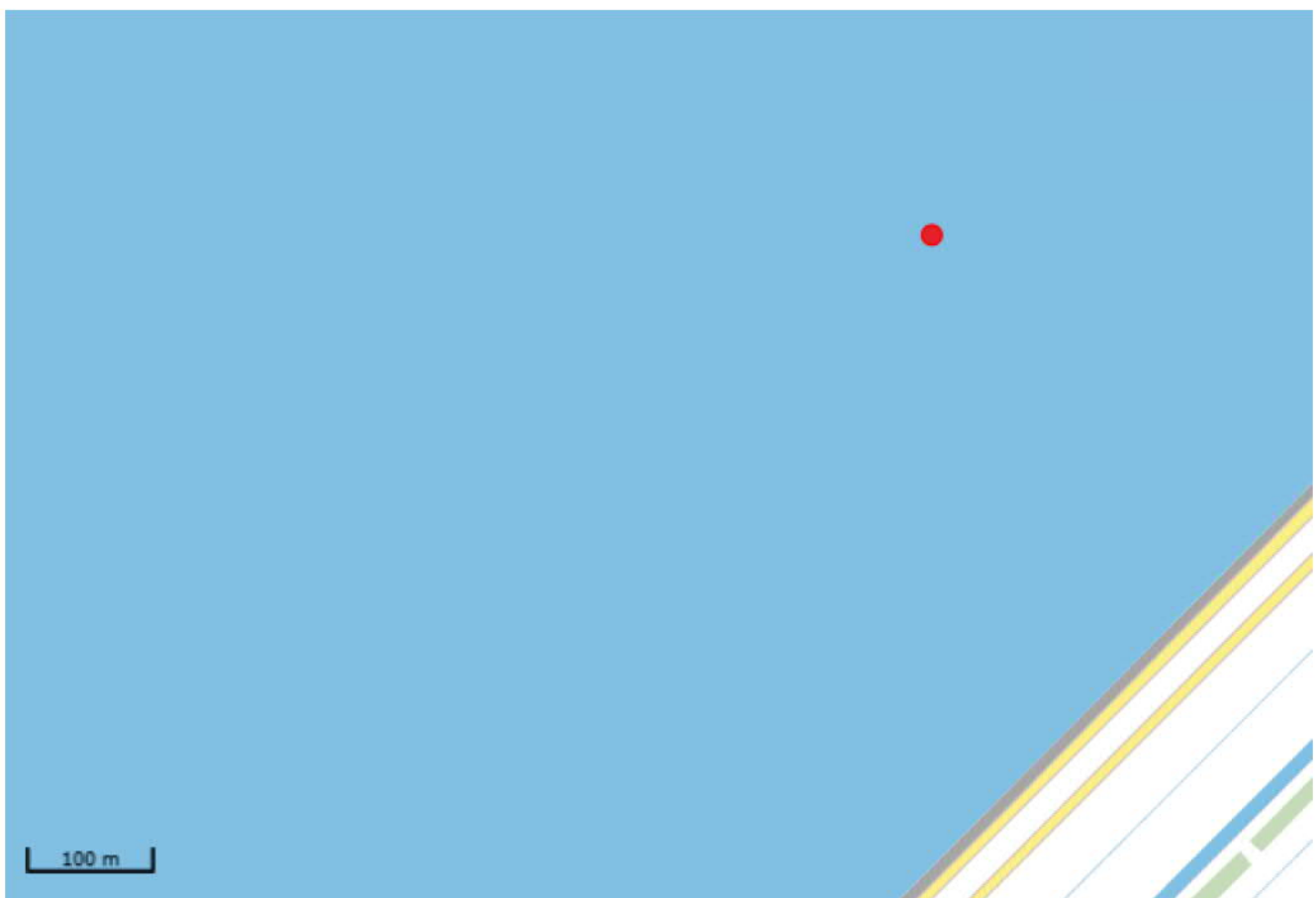
Startdatum:	09-11-2016
Afrondingsdatum:	31-12-2016
Materiaal hoeveelheid:	12000 m ³

6. Adresgegevens van de toepassingslocatie

Adres:	--
Postcode:	--
Plaats:	Lelystad
X-coördinaat:	163467
Y-coördinaat:	508910
Bodemlaag hoogte t.o.v. maaiveld:	--
Omschrijving:	Ter plaatse van toekomstige overslaglocatie.

Plattegrond

Plattegrond:

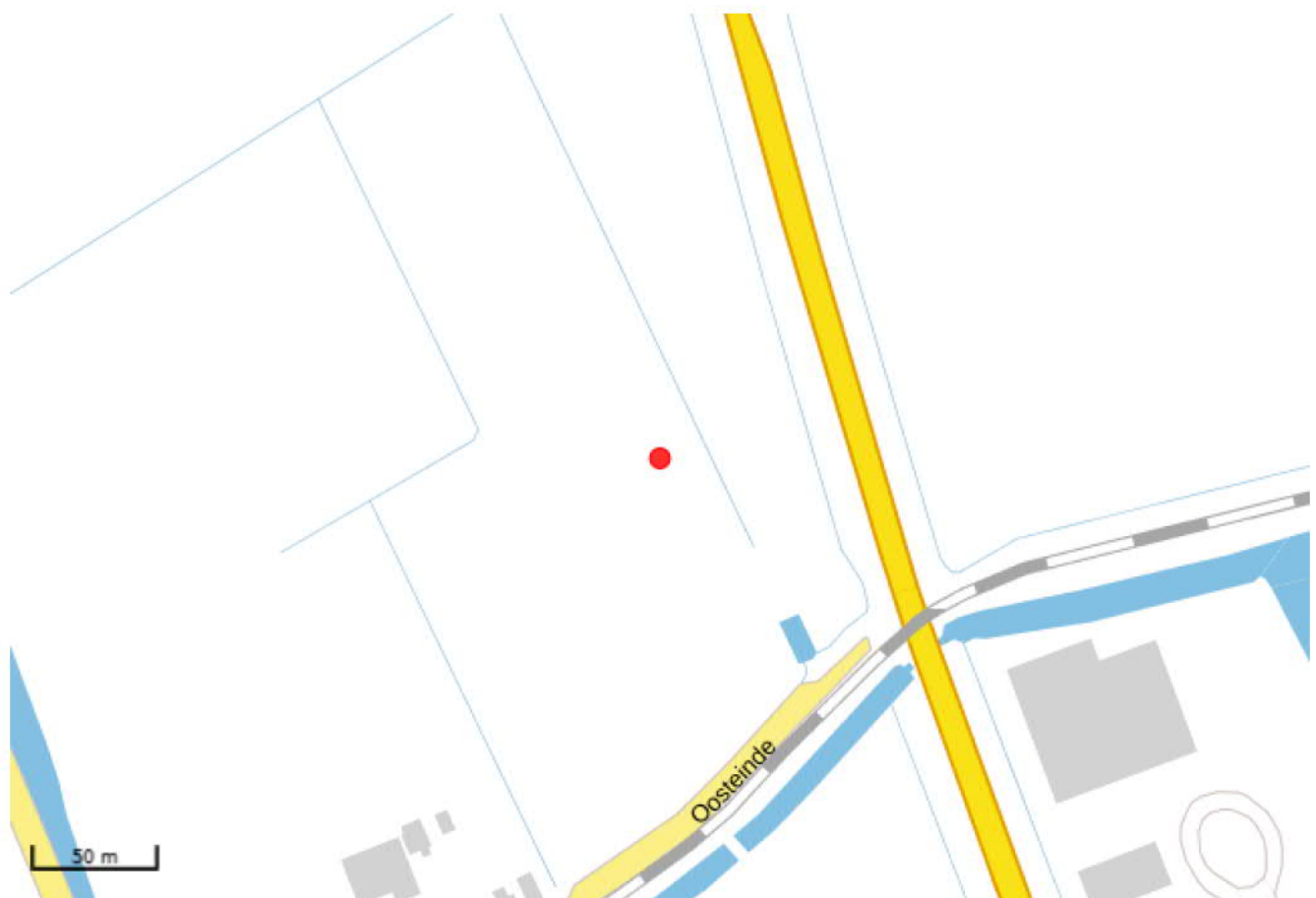


7. Gegevens van de locatie van herkomst

Grondbewerkingsinrichting:	--
Adres:	--
Postcode:	--
Plaats:	Opperdoes
X-coördinaat:	134597
Y-coördinaat:	531016
Bodemlaag hoogte t.o.v. maaiveld:	0,00
Omschrijving:	Zie partijkeuring.

Plattegrond

Plattegrond:



8. Wie is bevoegd gezag voor de toepassing

Bevoegd Gezag Type: Rijkswaterstaat

Bevoegd Gezag

Naam: Rijkswaterstaat IJsselmeergebied

Afdeling: --

Adres: Postbus 600

Postcode: 8200AP

Plaats: LELYSTAD

Telefoonnummer: 0320-299002

Faxnummer:

9. Bodemfunctieklassering en bodemkwaliteitsklasse ter plaatse van de toepassing

Waterbodemfunctieklassering: Voldoet aan de achtergrondwaarden (AW 2000)

10. Milieuhygiënische verklaringen

Milieuhygiënische verklaringen: Partijkeuring

Naam Producent Enviso B.V.

Certificaatnummer K20832

Milieuhygiënische verklaringen: 150324 Partijkeuring 3 deelpartijen.pdf

Kwaliteitgegevens bestand: --

Partijsplitsing

Partij gesplitst: nee

Partijrelatie: --

Splitsing uitgevoerd: --

Datum splitsing: --

11. Status (Bevoegd Gezag)

Kenmerk Melder: Flevo-3

Opmerking melder:

--

Kenmerk bevoegd gezag:	--
Naam behandelaar:	--
Opmerking bevoegd gezag:	--
Indicatie 'Volledig':	Onbekend
Indicatie 'Goedgekeurd':	Onbekend
Indicatie 'Ingetrokken door melder':	Onbekend
Indicatie 'Partij is toegepast':	Onbekend
Indicatie 'Administratief afgehandeld':	Onbekend
Indicatie 'Toezicht houden in het veld':	Onbekend
Indicatie 'Toezicht gehouden in het veld':	Onbekend
Indicatie 'Bruikbaar voor bodemkwaliteitskaart':	Onbekend

Melding besluit bodemkwaliteit

Meldingnummer: 394571.0
Melding gedaan op: 15-11-2016
Melding type: Toepassing partij
Melding gedaan door: Gebr. van der Lee
[REDACTED]
[REDACTED]
[REDACTED]@gebrvanderlee.nl
Status: Verzonden

1. Algemene gegevens van de toepasser / eigenaar

Naam Gebr. van derLee vof

Postadres Lekdijk 28
4124KC Hagestein

Telefoonnummer 0347351824

Faxnummer --

E-mailadres --

Rechtspersoon Organisatie

KvK nummer: --

Vestigingsnummer: --

Contactpersoon

Naam De heer [REDACTED]

Telefoonnummer 0320 273535

Mobielnummer --

E-mailadres [REDACTED]@gebrvanderlee.nl

2. Algemene gegevens van de toepasser / uitvoerder

Naam Gebr. van der Lee

Postadres Lekdijk 28
4124KC Hagestein

Telefoonnummer 0347351824

Faxnummer --

E-mailadres --

Rechtspersoon Organisatie

KvK nummer: --

Vestigingsnummer: --

Contactpersoon

Naam --

Telefoonnummer --

Mobielnummer --

E-mailadres --

3. Beoogde toepassing bouwstoffen, grond of

baggerspecie

Toegepast materiaal:	Grond
Toepassingstype:	Toepassing op natte bodem volgens generiek toetsingskader
Toepassingsgebied:	--

4. Project details

Naam:	Flevokust
Startdatum:	1-9-2016
Einddatum:	31-12-2018

5. Toepassing details

Toe te passen partij

Startdatum:	16-11-2016
Afrondingsdatum:	31-12-2016
Materiaal hoeveelheid:	7500 ton

6. Adresgegevens van de toepassingslocatie

Adres:	--
Postcode:	--
Plaats:	Lelystad
X-coördinaat:	163467
Y-coördinaat:	508910
Bodemlaag hoogte t.o.v. maaiveld:	--
Omschrijving:	Ter plaatse van toekomstige overslaglocatie.

Plattegrond

7. Gegevens van de locatie van herkomst

Grondbewerkingsinrichting:	--
Adres:	Korte Groetpolderweg
Postcode:	--
Plaats:	Winkel

X-coördinaat: 124943
Y-coördinaat: 530092
Bodemlaag hoogte t.o.v. maaiveld: 0,00
Omschrijving: Zie rapportage partijkeuring.

Plattegrond

8. Wie is bevoegd gezag voor de toepassing

Bevoegd Gezag Type: Rijkswaterstaat

Bevoegd Gezag

Naam: Rijkswaterstaat IJsselmeergebied
Afdeling: --
Adres: Postbus 600
Postcode: 8200AP
Plaats: LELYSTAD
Telefoonnummer: 0320-299002
Faxnummer:

9. Bodemfunctieklassering en bodemkwaliteitsklasse ter plaatse van de toepassing

Waterbodemfunctieklassering: Voldoet aan de achtergrondwaarden (AW 2000)

10. Milieuhygiënische verklaringen

Milieuhygiënische verklaringen: Partijkeuring
Naam Producent FMA Nillisen
Certificaatnummer K78518
Milieuhygiënische verklaringen: AP20160059 partij 1.pdf
Kwaliteitgegevens bestand: --

Partijsplitsing

Partij gesplitst: nee
Partijrelatie: --
Splitsing uitgevoerd: --
Datum splitsing: --

11. Status (Bevoegd Gezag)

Kenmerk Melder:	Flevo-005
Opmerking melder:	
--	
Kenmerk bevoegd gezag:	--
Naam behandelaar:	--
Opmerking bevoegd gezag:	--
Indicatie 'Volledig':	Onbekend
Indicatie 'Goedgekeurd':	Onbekend
Indicatie 'Ingetrokken door melder':	Onbekend
Indicatie 'Partij is toegepast':	Onbekend
Indicatie 'Administratief afgehandeld':	Onbekend
Indicatie 'Toezicht houden in het veld':	Onbekend
Indicatie 'Toezicht gehouden in het veld':	Onbekend
Indicatie 'Bruikbaar voor bodemkwaliteitskaart':	Onbekend

Melding besluit bodemkwaliteit

Meldingnummer: 394571.1
Melding gedaan op: 21-11-2016
Melding type: Toepassing partij
Melding gedaan door: Gebr. van der Lee
[REDACTED]
[REDACTED]
[REDACTED]@gebrvanderlee.nl
Status: Verzonden

1. Algemene gegevens van de toepasser / eigenaar

Naam Gebr. van derLee vof

Postadres Lekdijk 28
4124KC Hagestein

Telefoonnummer 0347351824

Faxnummer --

E-mailadres --

Rechtspersoon Organisatie

KvK nummer: --

Vestigingsnummer: --

Contactpersoon

Naam De heer [REDACTED]

Telefoonnummer 0320 273535

Mobielnummer --

E-mailadres [REDACTED]@gebrvanderlee.nl

2. Algemene gegevens van de toepasser / uitvoerder

Naam Gebr. van der Lee

Postadres Lekdijk 28
4124KC Hagestein

Telefoonnummer 0347351824

Faxnummer --

E-mailadres --

Rechtspersoon Organisatie

KvK nummer: --

Vestigingsnummer: --

Contactpersoon

Naam --

Telefoonnummer --

Mobielnummer --

E-mailadres --

3. Beoogde toepassing bouwstoffen, grond of

baggerspecie

Toegepast materiaal:	Grond
Toepassingstype:	Toepassing op natte bodem volgens generiek toetsingskader
Toepassingsgebied:	--

4. Project details

Naam:	Flevokust
Startdatum:	1-9-2016
Einddatum:	31-12-2018

5. Toepassing details

Toe te passen partij

Startdatum:	29-11-2016
Afrondingsdatum:	31-12-2016
Materiaal hoeveelheid:	7500 ton

6. Adresgegevens van de toepassingslocatie

Adres:	--
Postcode:	--
Plaats:	Lelystad
X-coördinaat:	163467
Y-coördinaat:	508910
Bodemlaag hoogte t.o.v. maaiveld:	--
Omschrijving:	Ter plaatse van toekomstige overslaglocatie.

Plattegrond

7. Gegevens van de locatie van herkomst

Grondbewerkingsinrichting:	--
Adres:	Korte Groetpolderweg
Postcode:	--
Plaats:	Winkel

X-coördinaat: 124943
Y-coördinaat: 530092
Bodemlaag hoogte t.o.v. maaiveld: 0,00
Omschrijving: Zie rapportage partijkeuring.

Plattegrond

8. Wie is bevoegd gezag voor de toepassing

Bevoegd Gezag Type: Rijkswaterstaat

Bevoegd Gezag

Naam: Rijkswaterstaat IJsselmeergebied
Afdeling: --
Adres: Postbus 600
Postcode: 8200AP
Plaats: LELYSTAD
Telefoonnummer: 0320-299002
Faxnummer:

9. Bodemfunctieklassering en bodemkwaliteitsklasse ter plaatse van de toepassing

Waterbodemfunctieklassering: Voldoet aan de achtergrondwaarden (AW 2000)

10. Milieuhygiënische verklaringen

Milieuhygiënische verklaringen: Partijkeuring
Naam Producent FMA Nillisen
Certificaatnummer K78518
Milieuhygiënische verklaringen: AP20160059 partij 1.pdf
Kwaliteitgegevens bestand: --

Partijsplitsing

Partij gesplitst: nee
Partijrelatie: --
Splitsing uitgevoerd: --
Datum splitsing: --

11. Status (Bevoegd Gezag)

Kenmerk Melder: Flevo-005

Opmerking melder:

Begindatum toepassing aangepast naar 29-11-2016.

Kenmerk bevoegd gezag: --

Naam behandelaar: --

Opmerking bevoegd gezag: --

Indicatie 'Volledig': Onbekend

Indicatie 'Goedgekeurd': Onbekend

Indicatie 'Ingetrokken door melder': Onbekend

Indicatie 'Partij is toegepast': Onbekend

Indicatie 'Administratief afgehandeld': Onbekend

Indicatie 'Toezicht houden in het veld': Onbekend

Indicatie 'Toezicht gehouden in het veld': Onbekend

Indicatie 'Bruikbaar voor bodemkwaliteitskaart': Onbekend

Melding besluit bodemkwaliteit

Meldingnummer: 394575.0
Melding gedaan op: 15-11-2016
Melding type: Toepassing partij
Melding gedaan door: Gebr. van der Lee
[REDACTED]
[REDACTED]
[REDACTED]@gebrvanderlee.nl
Status: Verzonden

1. Algemene gegevens van de toepasser / eigenaar

Naam Gebr. van derLee vof

Postadres Lekdijk 28
4124KC Hagestein

Telefoonnummer 0347351824

Faxnummer --

E-mailadres --

Rechtspersoon Organisatie

KvK nummer: --

Vestigingsnummer: --

Contactpersoon

Naam De heer [REDACTED]

Telefoonnummer 0320 273535

Mobielnummer --

E-mailadres [REDACTED]@gebrvanderlee.nl

2. Algemene gegevens van de toepasser / uitvoerder

Naam Gebr. van der Lee

Postadres Lekdijk 28
4124KC Hagestein

Telefoonnummer 0347351824

Faxnummer --

E-mailadres --

Rechtspersoon Organisatie

KvK nummer: --

Vestigingsnummer: --

Contactpersoon

Naam --

Telefoonnummer --

Mobielnummer --

E-mailadres --

3. Beoogde toepassing bouwstoffen, grond of

baggerspecie

Toegepast materiaal:	Grond
Toepassingstype:	Toepassing op natte bodem volgens generiek toetsingskader
Toepassingsgebied:	--

4. Project details

Naam:	Flevokust
Startdatum:	1-9-2016
Einddatum:	31-12-2018

5. Toepassing details

Toe te passen partij

Startdatum:	22-11-2016
Afrondingsdatum:	31-12-2016
Materiaal hoeveelheid:	7500 ton

6. Adresgegevens van de toepassingslocatie

Adres:	--
Postcode:	--
Plaats:	Lelystad
X-coördinaat:	163467
Y-coördinaat:	508910
Bodemlaag hoogte t.o.v. maaiveld:	--
Omschrijving:	Ter plaatse van toekomstige overslaglocatie.

Plattegrond

7. Gegevens van de locatie van herkomst

Grondbewerkingsinrichting:	--
Adres:	Korte groetpolderweg
Postcode:	--
Plaats:	Winkel

X-coördinaat: 124935
Y-coördinaat: 530159
Bodemlaag hoogte t.o.v. maaiveld: 0,00
Omschrijving: Zie rapportage partijkeuring.

Plattegrond

8. Wie is bevoegd gezag voor de toepassing

Bevoegd Gezag Type: Rijkswaterstaat

Bevoegd Gezag

Naam: Rijkswaterstaat IJsselmeergebied
Afdeling: --
Adres: Postbus 600
Postcode: 8200AP
Plaats: LELYSTAD
Telefoonnummer: 0320-299002
Faxnummer:

9. Bodemfunctieklassering en bodemkwaliteitsklasse ter plaatse van de toepassing

Waterbodemfunctieklassering: Voldoet aan de achtergrondwaarden (AW 2000)

10. Milieuhygiënische verklaringen

Milieuhygiënische verklaringen: Partijkeuring
Naam Producent FMA Nillisen
Certificaatnummer K78518
Milieuhygiënische verklaringen: AP20160059 partij 2.pdf
Kwaliteitgegevens bestand: --

Partijsplitsing

Partij gesplitst: nee
Partijrelatie: --
Splitsing uitgevoerd: --
Datum splitsing: --

11. Status (Bevoegd Gezag)

Kenmerk Melder:	Flevo-006
Opmerking melder:	
--	
Kenmerk bevoegd gezag:	--
Naam behandelaar:	--
Opmerking bevoegd gezag:	--
Indicatie 'Volledig':	Onbekend
Indicatie 'Goedgekeurd':	Onbekend
Indicatie 'Ingetrokken door melder':	Onbekend
Indicatie 'Partij is toegepast':	Onbekend
Indicatie 'Administratief afgehandeld':	Onbekend
Indicatie 'Toezicht houden in het veld':	Onbekend
Indicatie 'Toezicht gehouden in het veld':	Onbekend
Indicatie 'Bruikbaar voor bodemkwaliteitskaart':	Onbekend

Melding besluit bodemkwaliteit

Meldingnummer: 398612.0
Melding gedaan op: 02-01-2017
Melding type: Werk schone grond
Melding gedaan door: Gemeente Gooise Meren

035-2070000
kcc@gooisemeren.nl
Status: Verzonden

1. Algemene gegevens van de toepasser / eigenaar

Naam Gemeente Gooise Meren
Postadres Brinklaan 35
1404EP Bussum
Telefoonnummer 0352070000
Faxnummer --
E-mailadres kcc@gooisemeren.nl
Rechtspersoon Organisatie
KvK nummer: 64935345
Vestigingsnummer: --

Contactpersoon

Naam De heer [REDACTED]
Telefoonnummer 035-2070724
Mobielnummer [REDACTED]
E-mailadres [REDACTED]@gooisemeren.nl

2. Project details

Naam: Ophoging Stranden Muiden Muiderberg
Startdatum: 30-1-2017
Einddatum: 30-1-2017

3. Adresgegevens van de toepassingslocatie

Adres: Zeeweg
Postcode: --
Plaats: Muiderberg
X-coördinaat: 136479
Y-coördinaat: 482441
Bodemlaag hoogte t.o.v. maaiveld: --
Omschrijving: Het betreft ophoging en uitbreiding van het bestaande strand, aan de linkerzijde wordt het strand deels teruggebracht zoals het vroeger was.

Plattegrond

4. Wie is bevoegd gezag voor de toepassing

Bevoegd Gezag Type: Rijkswaterstaat

Bevoegd Gezag

Naam: Rijkswaterstaat IJsselmeergebied

Afdeling: --

Adres: Postbus 600

Postcode: 8200AP

Plaats: LELYSTAD

Telefoonnummer: 0320-299002

Faxnummer:

5. Status (Bevoegd Gezag)

Kenmerk Melder: strand muiderberg

Opmerking melder:

ophoging en uitbreiding bestaande strand

Kenmerk bevoegd gezag: --

Naam behandelaar: --

Opmerking bevoegd gezag: --

Indicatie 'Volledig': Onbekend

Indicatie 'Goedgekeurd': Onbekend

Indicatie 'Ingetrokken door melder': Onbekend

Indicatie 'Partij is toegepast': Onbekend

Indicatie 'Administratief afgehandeld': Onbekend

Indicatie 'Toezicht houden in het veld': Onbekend

Indicatie 'Toezicht gehouden in het veld': Onbekend

Indicatie 'Bruikbaar voor bodemkwaliteitskaart': Onbekend

Melding besluit bodemkwaliteit

Meldingnummer: 398613.0
Melding gedaan op: 02-01-2017
Melding type: Werk schone grond
Melding gedaan door: Gemeente Gooise Meren

035-2070000
kcc@gooisemeren.nl
Status: Verzonden

1. Algemene gegevens van de toepasser / eigenaar

Naam Gemeente Gooise Meren
Postadres Brinklaan 35
1404EP Bussum
Telefoonnummer 0352070000
Faxnummer --
E-mailadres kcc@gooisemeren.nl
Rechtspersoon Organisatie
KvK nummer: 64935345
Vestigingsnummer: --

Contactpersoon

Naam De heer [REDACTED]
Telefoonnummer 035-2070724
Mobielnummer [REDACTED]
E-mailadres [REDACTED]@gooisemeren.nl

2. Project details

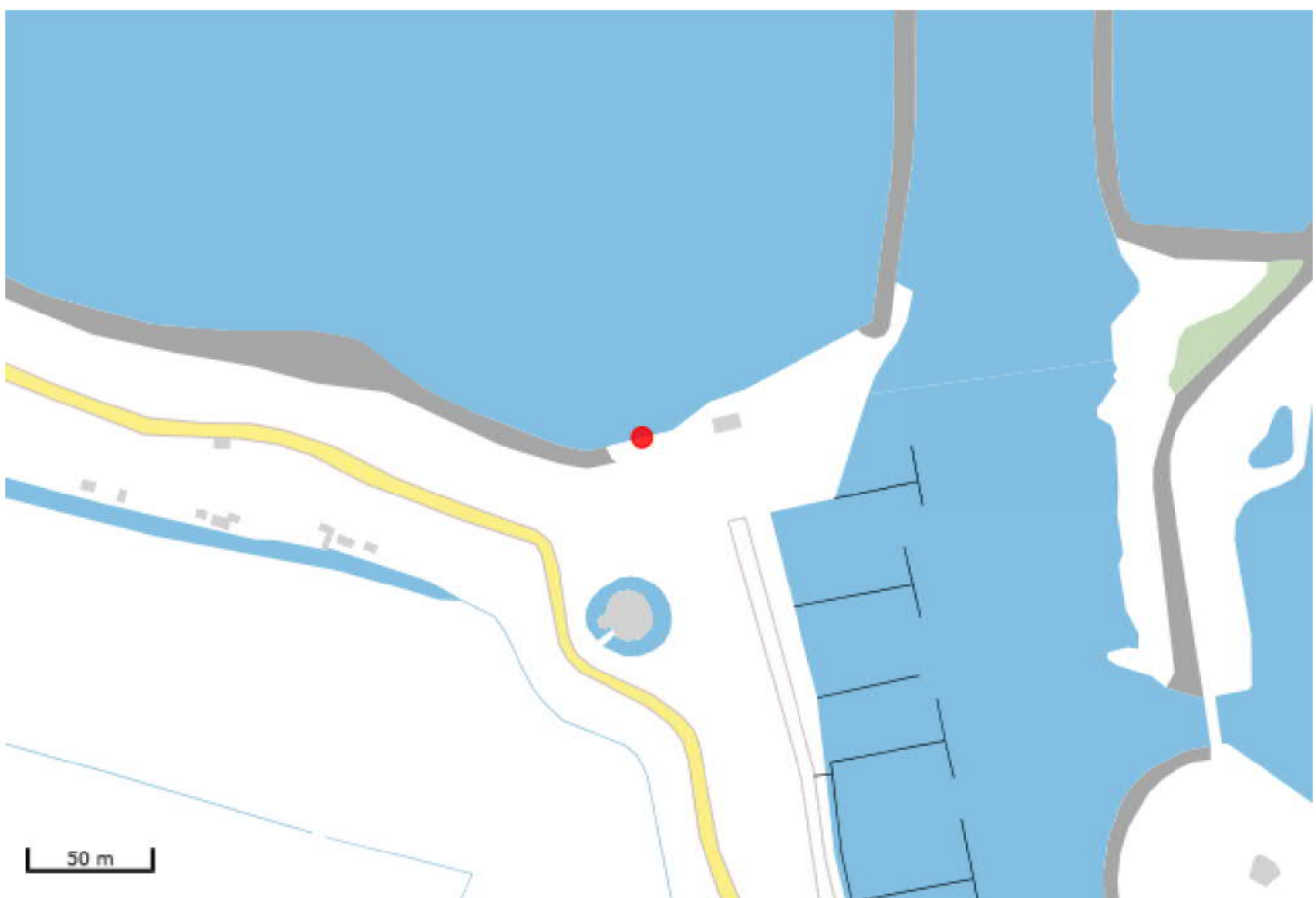
Naam: Ophoging Stranden Muiden
Startdatum: 30-1-2017
Einddatum: 30-1-2017

3. Adresgegevens van de toepassingslocatie

Adres: --
Postcode: --
Plaats: Muiden
X-coördinaat: 133173
Y-coördinaat: 483241
Bodemlaag hoogte t.o.v. maaiveld: --
Omschrijving: ophoging huidige strandje Muiden

Plattegrond

Plattegrond:



4. Wie is bevoegd gezag voor de toepassing

Bevoegd Gezag Type: Rijkswaterstaat
Bevoegd Gezag
Naam: Rijkswaterstaat IJsselmeergebied

Afdeling: --
Adres: Postbus 600
Postcode: 8200AP
Plaats: LELYSTAD
Telefoonnummer: 0320-299002
Faxnummer:

5. Status (Bevoegd Gezag)

Kenmerk Melder: ophoging strand Muiden

Opmerking melder:

--

Kenmerk bevoegd gezag: --

Naam behandelaar: --

Opmerking bevoegd gezag: --

Indicatie 'Volledig': Onbekend

Indicatie 'Goedgekeurd': Onbekend

Indicatie 'Ingetrokken door melder': Onbekend

Indicatie 'Partij is toegepast': Onbekend

Indicatie 'Administratief afgehandeld': Onbekend

Indicatie 'Toezicht houden in het veld': Onbekend

Indicatie 'Toezicht gehouden in het veld': Onbekend

Indicatie 'Bruikbaar voor bodemkwaliteitskaart': Onbekend

Melding besluit bodemkwaliteit

Meldingnummer: 398614.0
Melding gedaan op: 02-01-2017
Melding type: Werk schone grond
Melding gedaan door: Gemeente Gooise Meren

035-2070000
kcc@gooisemeren.nl
Status: Verzonden

1. Algemene gegevens van de toepasser / eigenaar

Naam Gemeente Gooise Meren
Postadres Brinklaan 35
1404EP Bussum
Telefoonnummer 0352070000
Faxnummer --
E-mailadres kcc@gooisemeren.nl
Rechtspersoon Organisatie
KvK nummer: 64935345
Vestigingsnummer: --

Contactpersoon

Naam De heer [REDACTED]
Telefoonnummer 035-2070724
Mobielnummer [REDACTED]
E-mailadres [REDACTED]@gooisemeren.nl

2. Project details

Naam: Ophoging strand Muiderberg
Startdatum: 30-1-2017
Einddatum: 30-1-2017

3. Adresgegevens van de toepassingslocatie

Adres: --
Postcode: --
Plaats: Muiderberg
X-coördinaat: 136997
Y-coördinaat: 482396
Bodemlaag hoogte t.o.v. maaiveld: --
Omschrijving: Bestaande strandje ophogen

Plattegrond

Plattegrond:



4. Wie is bevoegd gezag voor de toepassing

Bevoegd Gezag Type: Rijkswaterstaat
Bevoegd Gezag
Naam: Rijkswaterstaat IJsselmeergebied

Afdeling: --
Adres: Postbus 600
Postcode: 8200AP
Plaats: LELYSTAD
Telefoonnummer: 0320-299002
Faxnummer:

5. Status (Bevoegd Gezag)

Kenmerk Melder: Strandje Muiderberg

Opmerking melder:

--

Kenmerk bevoegd gezag: --

Naam behandelaar: --

Opmerking bevoegd gezag: --

Indicatie 'Volledig': Onbekend

Indicatie 'Goedgekeurd': Onbekend

Indicatie 'Ingetrokken door melder': Onbekend

Indicatie 'Partij is toegepast': Onbekend

Indicatie 'Administratief afgehandeld': Onbekend

Indicatie 'Toezicht houden in het veld': Onbekend

Indicatie 'Toezicht gehouden in het veld': Onbekend

Indicatie 'Bruikbaar voor bodemkwaliteitskaart': Onbekend

Melding besluit bodemkwaliteit

Meldingnummer: 398615.0
Melding gedaan op: 02-01-2017
Melding type: Werk schone grond
Melding gedaan door: Gemeente Gooise Meren
[REDACTED]
035-2070000
kcc@gooisemeren.nl
Status: Verzonden

1. Algemene gegevens van de toepasser / eigenaar

Naam Gemeente Gooise Meren
Postadres Brinklaan 35
1404EP Bussum
Telefoonnummer 0352070000
Faxnummer --
E-mailadres kcc@gooisemeren.nl
Rechtspersoon Organisatie
KvK nummer: 64935345
Vestigingsnummer: --

Contactpersoon

Naam De heer [REDACTED]
Telefoonnummer 035-2070724
Mobielnummer [REDACTED]
E-mailadres [REDACTED]@gooisemeren.nl

2. Project details

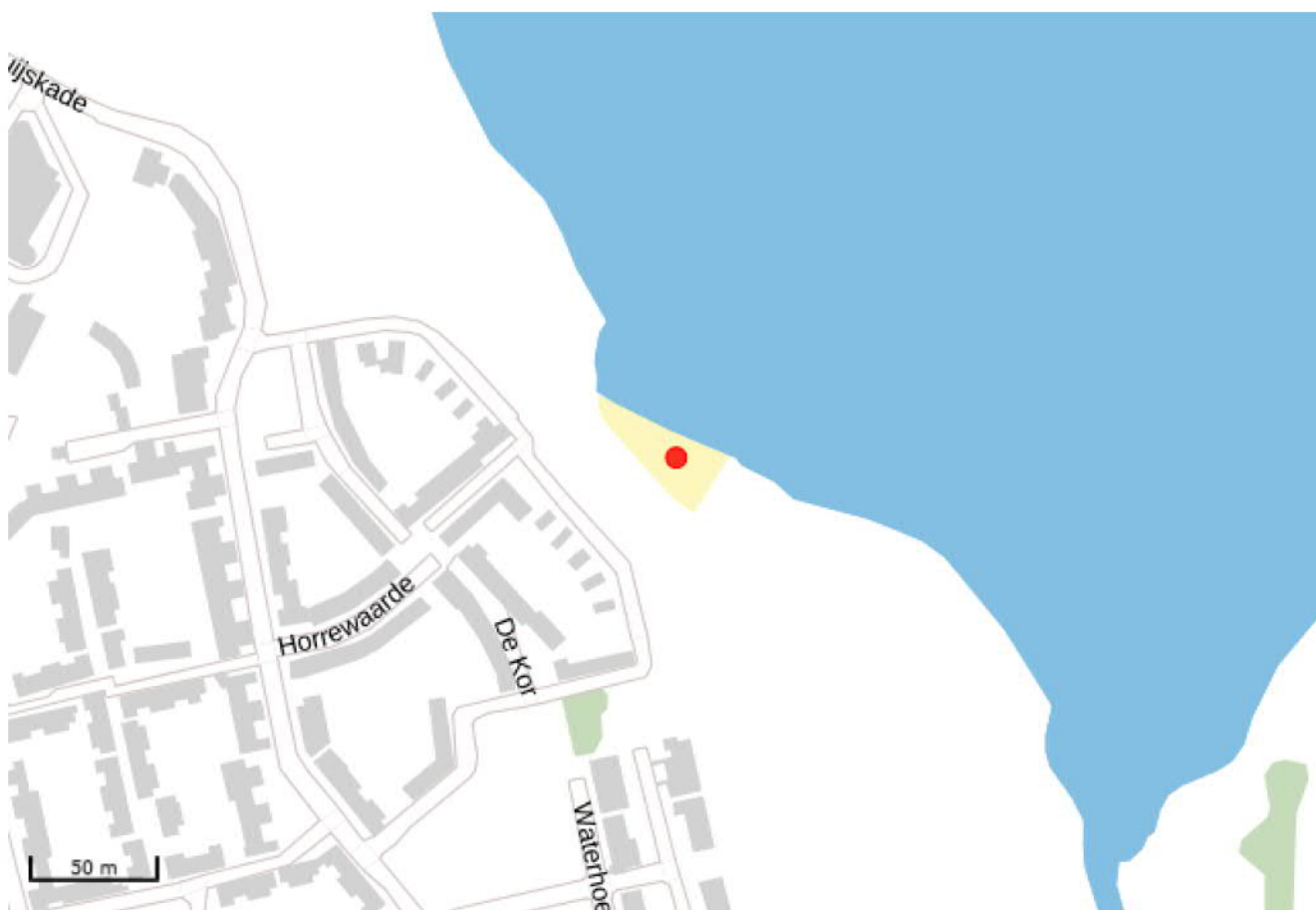
Naam: ophoging strandje Muiderberg
Startdatum: 30-1-2017
Einddatum: 30-1-2017

3. Adresgegevens van de toepassingslocatie

Adres: --
Postcode: --
Plaats: Muiderberg
X-coördinaat: 137229
Y-coördinaat: 482126
Bodemlaag hoogte t.o.v. maaiveld: --
Omschrijving: Ophoging bestaande strandje

Plattegrond

Plattegrond:



4. Wie is bevoegd gezag voor de toepassing

Bevoegd Gezag Type: Rijkswaterstaat
Bevoegd Gezag
Naam: Rijkswaterstaat IJsselmeergebied

Afdeling: --
Adres: Postbus 600
Postcode: 8200AP
Plaats: LELYSTAD
Telefoonnummer: 0320-299002
Faxnummer:

5. Status (Bevoegd Gezag)

Kenmerk Melder: Strandje Muiderberg

Opmerking melder:

--

Kenmerk bevoegd gezag: --

Naam behandelaar: --

Opmerking bevoegd gezag: --

Indicatie 'Volledig': Onbekend

Indicatie 'Goedgekeurd': Onbekend

Indicatie 'Ingetrokken door melder': Onbekend

Indicatie 'Partij is toegepast': Onbekend

Indicatie 'Administratief afgehandeld': Onbekend

Indicatie 'Toezicht houden in het veld': Onbekend

Indicatie 'Toezicht gehouden in het veld': Onbekend

Indicatie 'Bruikbaar voor bodemkwaliteitskaart': Onbekend

Melding besluit bodemkwaliteit

Meldingnummer: 401363.0
Melding gedaan op: 31-01-2017
Melding type: Toepassing partij
Melding gedaan door: boskalis bv
████████████████████
0102882800
grondstoffen@boskalis.com
Status: Verzonden

1. Algemene gegevens van de toepasser / eigenaar

Naam Boskalis BV
Postadres Waalhaven Oostzijde 85
3087BM Rotterdam
Telefoonnummer 0102882800
Faxnummer --
E-mailadres grondstoffen@boskalis.com
Rechtspersoon Organisatie
KvK nummer: --
Vestigingsnummer: --

Contactpersoon

Naam De heer [REDACTED]
Telefoonnummer 0102888777
Mobielnummer [REDACTED]
E-mailadres [REDACTED]@boskalis.com

2. Algemene gegevens van de toepasser / uitvoerder

Naam Boskalis Nederland bv
Postadres Waalhaven oostzijde 85
3087BM Rotterdam
Telefoonnummer 0102888777
Faxnummer --
E-mailadres --
Rechtspersoon Organisatie
KvK nummer: --
Vestigingsnummer: --

Contactpersoon

Naam De heer [REDACTED]
Telefoonnummer 0102888777
Mobielnummer [REDACTED]
E-mailadres [REDACTED]@boskalis.com

3. Beoogde toepassing bouwstoffen, grond of

baggerspecie

Toegepast materiaal:	Grond
Toepassingstype:	Toepassing op natte bodem volgens generiek toetsingskader
Toepassingsgebied:	--

4. Project details

Naam:	Overloopterrein Waterfront Harderwijk
Startdatum:	31-1-2017
Einddatum:	22-12-2017

5. Toepassing details

Toe te passen partij

Startdatum:	03-02-2017
Afrondingsdatum:	22-12-2017
Materiaal hoeveelheid:	4000 m ³

6. Adresgegevens van de toepassingslocatie

Adres:	--
Postcode:	--
Plaats:	Harderwijk
X-coördinaat:	171313
Y-coördinaat:	485542
Bodemlaag hoogte t.o.v. maaiveld:	--
Omschrijving:	Ter plaatse van het Overloopterrein is reeds circa 50.000 m ³ schoon zand toegepast.

Plattegrond

7. Gegevens van de locatie van herkomst

Grondbewerkingsinrichting:	--
Adres:	--
Postcode:	--
Plaats:	Harderwijk

X-coördinaat:	170727
Y-coördinaat:	484907
Bodemlaag hoogte t.o.v. maaiveld:	--
Omschrijving:	Grond komt vrij op de Boulevard ter plaatse van de bouw van een tweetal brughoofden. De grond is voorzien van een BRL9335-2 certificaat en heeft de kwaliteitsklasse AW.

Plattegrond

8. Wie is bevoegd gezag voor de toepassing

Bevoegd Gezag Type: Rijkswaterstaat

Bevoegd Gezag

Naam: Rijkswaterstaat IJsselmeergebied
Afdeling: --
Adres: Postbus 600
Postcode: 8200AP
Plaats: LELYSTAD
Telefoonnummer: 0320-299002
Faxnummer:

9. Bodemfunctieklassering en bodemkwaliteitsklasse ter plaatse van de toepassing

Waterbodemfunctieklassering: Voldoet aan de achtergrondwaarden (AW 2000)

10. Milieuhygiënische verklaringen

Milieuhygiënische verklaringen: Erkende kwaliteitsverklaring
Naam Producent Eerland Certifications
Rapportnummer EC-SIK-35-095
Erkeningsnummer BRL9335-2
Kwaliteitgegevens bestand: --
Partijsplitsing
Partij gesplitst: nee
Partijrelatie: --
Splitsing uitgevoerd: --

Datum splitsing: --

11. Status (Bevoegd Gezag)

Kenmerk Melder: Waterfront Harderwijk

Opmerking melder:

--

Kenmerk bevoegd gezag: --

Naam behandelaar: --

Opmerking bevoegd gezag: --

Indicatie 'Volledig': Onbekend

Indicatie 'Goedgekeurd': Onbekend

Indicatie 'Ingetrokken door melder': Onbekend

Indicatie 'Partij is toegepast': Onbekend

Indicatie 'Administratief afgehandeld': Onbekend

Indicatie 'Toezicht houden in het veld': Onbekend

Indicatie 'Toezicht gehouden in het veld': Onbekend

Indicatie 'Bruikbaar voor bodemkwaliteitskaart': Onbekend

Melding besluit bodemkwaliteit

Meldingnummer: 401363.1
Melding gedaan op: 03-02-2017
Melding type: Toepassing partij
Melding gedaan door: boskalis bv
[REDACTED]
0102882800
grondstoffen@boskalis.com

Status: Verzonden

1. Algemene gegevens van de toepasser / eigenaar

Naam Boskalis BV
Postadres Waalhaven Oostzijde 85
3087BM Rotterdam
Telefoonnummer 0102882800
Faxnummer --
E-mailadres grondstoffen@boskalis.com
Rechtspersoon Organisatie
KvK nummer: --
Vestigingsnummer: --

Contactpersoon

Naam De heer [REDACTED]
Telefoonnummer 0102888777
Mobielnummer [REDACTED]
E-mailadres [REDACTED]@boskalis.com

2. Algemene gegevens van de toepasser / uitvoerder

Naam Boskalis Nederland bv
Postadres Waalhaven oostzijde 85
3087BM Rotterdam
Telefoonnummer 0102888777
Faxnummer --
E-mailadres --
Rechtspersoon Organisatie
KvK nummer: --
Vestigingsnummer: --

Contactpersoon

Naam De heer [REDACTED]
Telefoonnummer 0102888777
Mobielnummer [REDACTED]
E-mailadres [REDACTED]@boskalis.com

3. Beoogde toepassing bouwstoffen, grond of

baggerspecie

Toegepast materiaal:	Grond
Toepassingstype:	Toepassing op natte bodem volgens generiek toetsingskader
Toepassingsgebied:	--

4. Project details

Naam:	Overloopterrein Waterfront Harderwijk
Startdatum:	31-1-2017
Einddatum:	22-12-2017

5. Toepassing details

Toe te passen partij

Startdatum:	07-02-2017
Afrondingsdatum:	22-12-2017
Materiaal hoeveelheid:	4000 m ³

6. Adresgegevens van de toepassingslocatie

Adres:	--
Postcode:	--
Plaats:	Harderwijk
X-coördinaat:	171313
Y-coördinaat:	485542
Bodemlaag hoogte t.o.v. maaiveld:	--
Omschrijving:	Ter plaatse van het Overloopterrein is reeds circa 50.000 m ³ schoon zand toegepast.

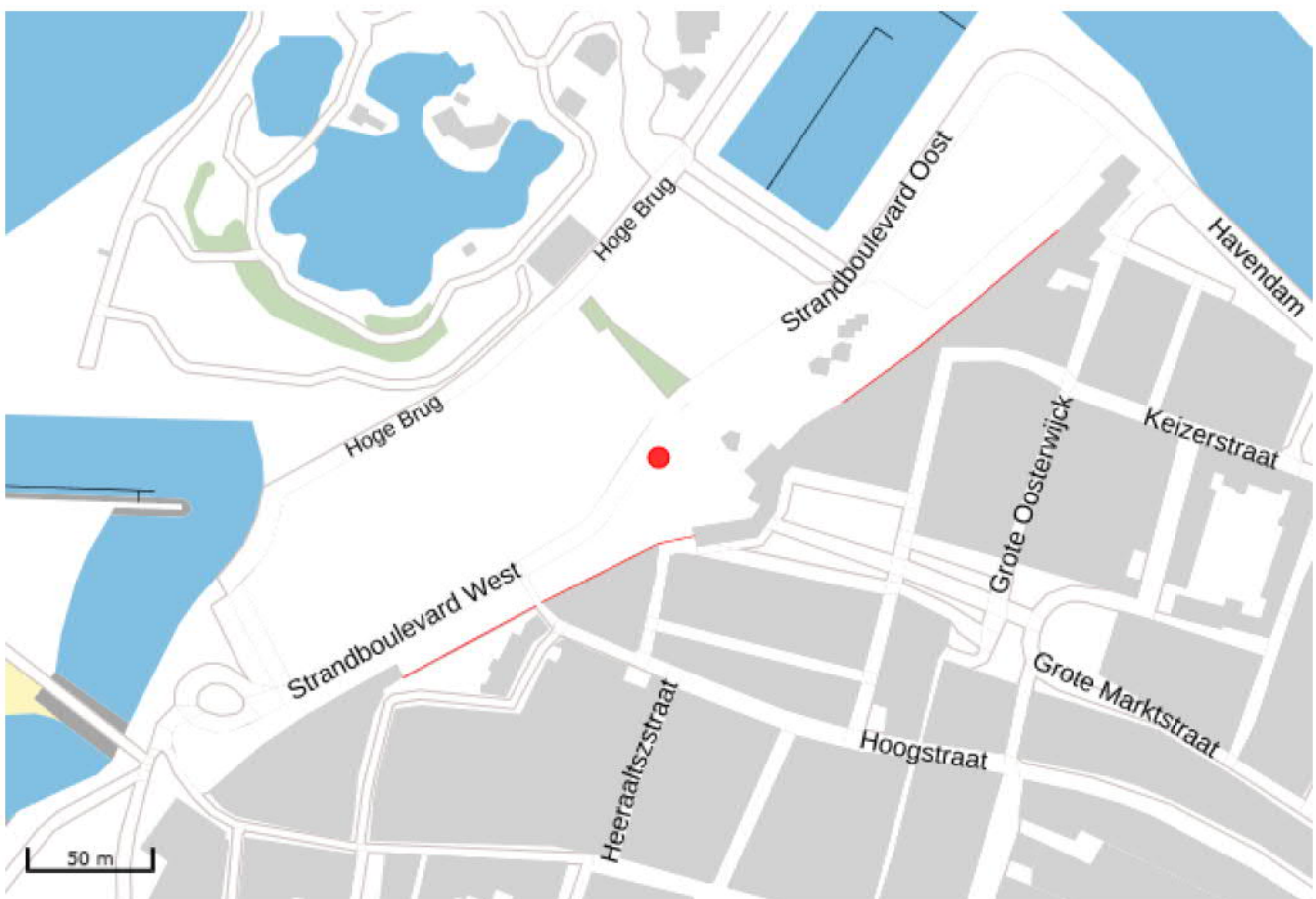
Plattegrond

7. Gegevens van de locatie van herkomst

Grondbewerkingsinrichting:	--
Adres:	--
Postcode:	--
Plaats:	Harderwijk
X-coördinaat:	170727
Y-coördinaat:	484907
Bodemlaag hoogte t.o.v. maaiveld:	--
Omschrijving:	Grond komt vrij op de Boulevard ter plaatse van de bouw van een tweetal brughoofden. De grond is voorzien van een BRL9335-2 certificaat en heeft de kwaliteitsklasse AW.

Plattegrond

Plattegrond:



8. Wie is bevoegd gezag voor de toepassing

Bevoegd Gezag Type:	Rijkswaterstaat
Bevoegd Gezag	
Naam:	Rijkswaterstaat IJsselmeergebied
Afdeling:	--
Adres:	Postbus 600
Postcode:	8200AP
Plaats:	LELYSTAD
Telefoonnummer:	0320-299002
Faxnummer:	

9. Bodemfunctieklaas en bodemkwaliteitsklaas ter plaatse van de toepassing

Waterbodemfunctieklaas:	Voldoet aan de achtergrondwaarden (AW 2000)
--------------------------------	---

10. Milieuhygiënische verklaringen

Milieuhygiënische verklaringen:	Erkende kwaliteitsverklaring
Naam Producent	Eerland Certifications
Rapportnummer	EC-SIK-35-095
Erkeningsnummer	BRL9335-2
Kwaliteitgegevens bestand:	--
Partijsplitsing	
Partij gesplitst:	nee
Partijrelatie:	--
Splitsing uitgevoerd:	--
Datum splitsing:	--

11. Status (Bevoegd Gezag)

Kenmerk Melder:	Waterfront Harderwijk
Opmerking melder:	

--

Kenmerk bevoegd gezag:	--
Naam behandelaar:	--
Opmerking bevoegd gezag:	--
Indicatie 'Volledig':	Onbekend
Indicatie 'Goedgekeurd':	Onbekend
Indicatie 'Ingetrokken door melder':	Onbekend
Indicatie 'Partij is toegepast':	Onbekend
Indicatie 'Administratief afgehandeld':	Onbekend
Indicatie 'Toezicht houden in het veld':	Onbekend
Indicatie 'Toezicht gehouden in het veld':	Onbekend
Indicatie 'Bruikbaar voor bodemkwaliteitskaart':	Onbekend

Melding besluit bodemkwaliteit

Meldingnummer: 401363.2
Melding gedaan op: 22-02-2017
Melding type: Toepassing partij
Melding gedaan door: boskalis bv
████████████████████
0102882800
grondstoffen@boskalis.com
Status: Verzonden

1. Algemene gegevens van de toepasser / eigenaar

Naam Boskalis BV
Postadres Waalhaven Oostzijde 85
3087BM Rotterdam
Telefoonnummer 0102882800
Faxnummer --
E-mailadres grondstoffen@boskalis.com
Rechtspersoon Organisatie
KvK nummer: --
Vestigingsnummer: --

Contactpersoon

Naam De heer [REDACTED]
Telefoonnummer 0102888777
Mobielnummer [REDACTED]
E-mailadres [REDACTED]@boskalis.com

2. Algemene gegevens van de toepasser / uitvoerder

Naam Boskalis Nederland bv
Postadres Waalhaven oostzijde 85
3087BM Rotterdam
Telefoonnummer 0102888777
Faxnummer --
E-mailadres --
Rechtspersoon Organisatie
KvK nummer: --
Vestigingsnummer: --

Contactpersoon

Naam De heer [REDACTED]
Telefoonnummer 0102888777
Mobielnummer [REDACTED]
E-mailadres [REDACTED]@boskalis.com

3. Beoogde toepassing bouwstoffen, grond of

baggerspecie

Toegepast materiaal:	Grond
Toepassingstype:	Toepassing op natte bodem volgens generiek toetsingskader
Toepassingsgebied:	--

4. Project details

Naam:	Overloopterrein Waterfront Harderwijk
Startdatum:	31-1-2017
Einddatum:	22-12-2017

5. Toepassing details

Toe te passen partij

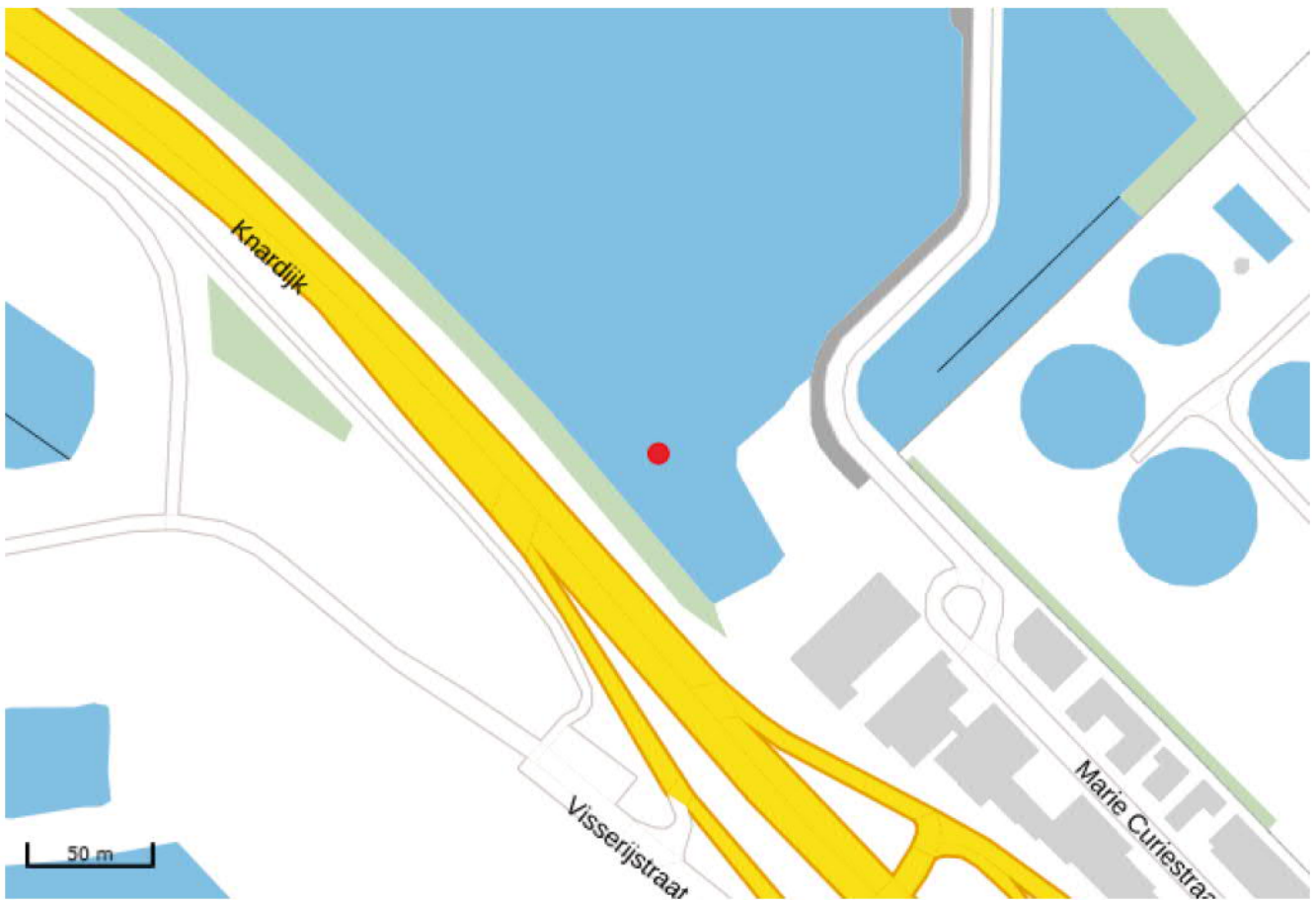
Startdatum:	07-02-2017
Afrondingsdatum:	22-12-2017
Materiaal hoeveelheid:	10000 m ³

6. Adresgegevens van de toepassingslocatie

Adres:	--
Postcode:	--
Plaats:	Harderwijk
X-coördinaat:	171313
Y-coördinaat:	485542
Bodemlaag hoogte t.o.v. maaiveld:	--
Omschrijving:	Ter plaatse van het Overloopterrein is reeds circa 50.000 m3 schoon zand toegepast.

Plattegrond

Plattegrond:

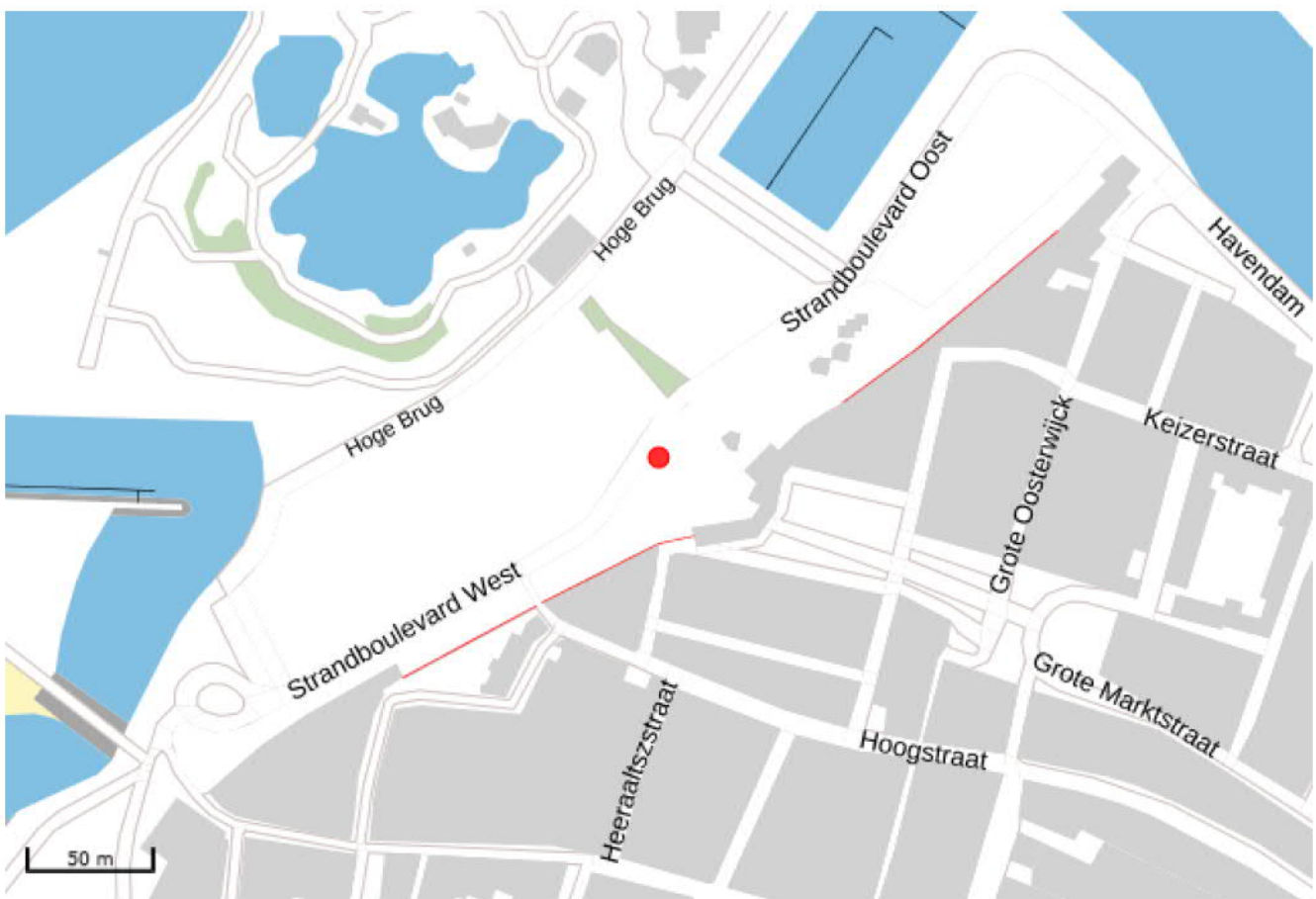


7. Gegevens van de locatie van herkomst

Grondbewerkingsinrichting:	--
Adres:	--
Postcode:	--
Plaats:	Harderwijk
X-coördinaat:	170727
Y-coördinaat:	484907
Bodemlaag hoogte t.o.v. maaiveld:	--
Omschrijving:	Grond komt vrij op de Boulevard ter plaatse van de bouw van een tweetal brughoofden. De grond is voorzien van een BRL9335-2 certificaat en heeft de kwaliteitsklasse AW.

Plattegrond

Plattegrond:



8. Wie is bevoegd gezag voor de toepassing

Bevoegd Gezag Type:	Rijkswaterstaat
Bevoegd Gezag	
Naam:	Rijkswaterstaat IJsselmeergebied
Afdeling:	--
Adres:	Postbus 600
Postcode:	8200AP
Plaats:	LELYSTAD
Telefoonnummer:	0320-299002
Faxnummer:	

9. Bodemfunctieklassering en bodemkwaliteitsklasse ter plaatse van de toepassing

Waterbodemfunctieklassering:	Voldoet aan de achtergrondwaarden (AW 2000)
-------------------------------------	---

10. Milieuhygiënische verklaringen

Milieuhygiënische verklaringen:	Erkende kwaliteitsverklaring
Naam Producent	Eerland Certifications
Rapportnummer	EC-SIK-35-095
Erkeningsnummer	BRL9335-2
Milieuhygiënische verklaringen:	BRL9335-2-EC-SIK-35-095-2.pdf BRL9335-2-EC-SIK-35-095-bijlage.pdf
Kwaliteitgegevens bestand:	--
Partijsplitsing	
Partij gesplitst:	nee
Partijrelatie:	--
Splitsing uitgevoerd:	--
Datum splitsing:	--

11. Status (Bevoegd Gezag)

Kenmerk Melder:	Waterfront Harderwijk
------------------------	-----------------------

Opmerking melder:

Melding aangepast omdat een grotere hoeveelheid toegepast gaat worden.

Kenmerk bevoegd gezag:	--
Naam behandelaar:	--
Opmerking bevoegd gezag:	--
Indicatie 'Volledig':	Onbekend
Indicatie 'Goedgekeurd':	Onbekend
Indicatie 'Ingetrokken door melder':	Onbekend
Indicatie 'Partij is toegepast':	Onbekend
Indicatie 'Administratief afgehandeld':	Onbekend
Indicatie 'Toezicht houden in het veld':	Onbekend
Indicatie 'Toezicht gehouden in het veld':	Onbekend
Indicatie 'Bruikbaar voor bodemkwaliteitskaart':	Onbekend