

Melding besluit bodemkwaliteit

Meldingnummer:	401937.0
Melding gedaan op:	05-02-2017
Melding type:	Werk schone grond
Melding gedaan door:	eeltink-nijkerk bv eeltink-nijkerk bv  info@eeltinkbv.nl
Status:	Verzonden

1. Algemene gegevens van de toepasser / eigenaar

Naam eeltink-nijkerk bv
Postadres luxoolseweg 18
3862WJ Nijkerk
Telefoonnummer 03324 58279
Faxnummer --
E-mailadres info@eeltinkbv.nl
Rechtspersoon Organisatie
KvK nummer: 32070688
Vestigingsnummer: 000017169836

Contactpersoon

Naam De heer [REDACTED]
Telefoonnummer [REDACTED]
Mobielnummer --
E-mailadres info@eeltinkbv.nl

2. Project details

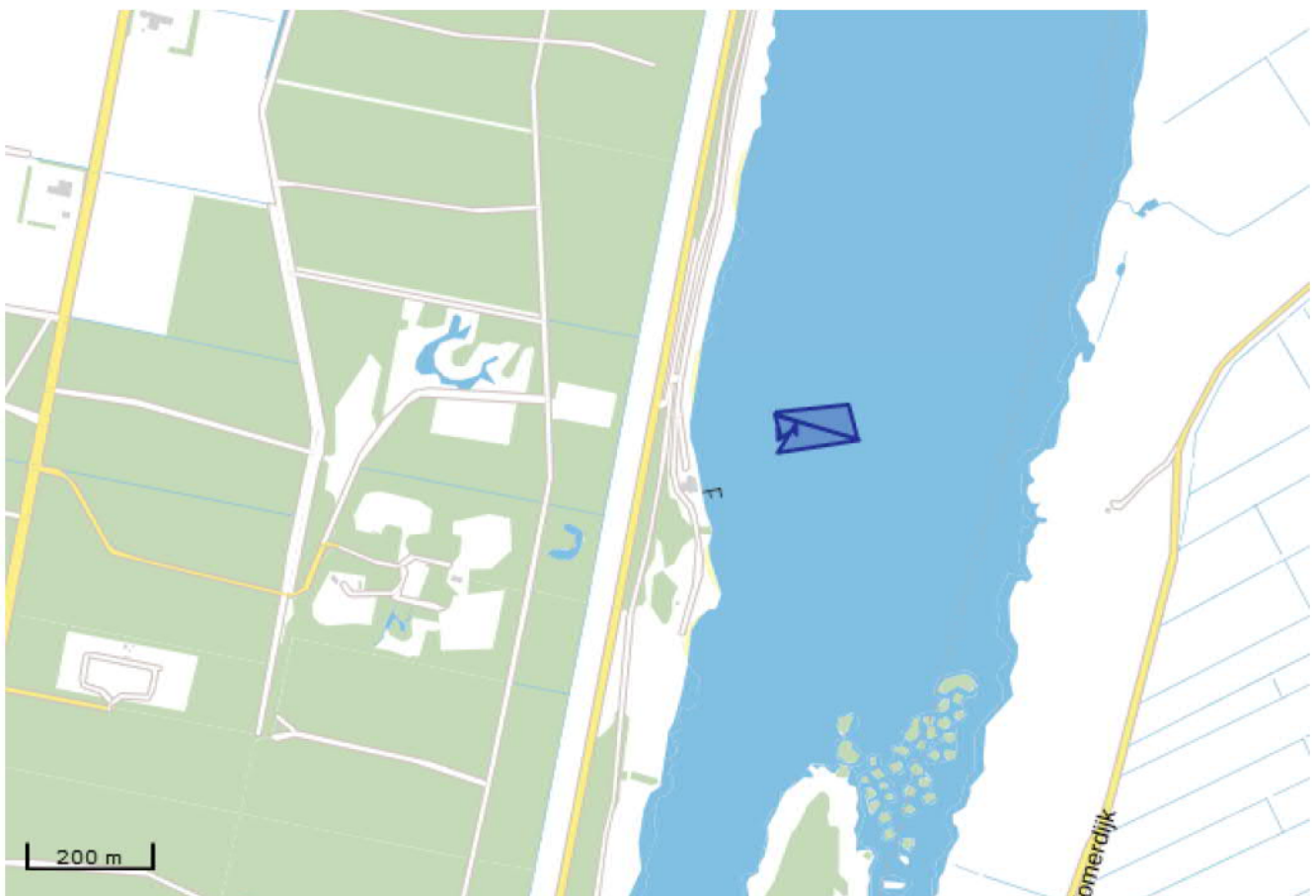
Naam: drontermeer
Startdatum: 14-1-2016
Einddatum: 28-2-2016

3. Adresgegevens van de toepassingslocatie

Adres:	drontermeer
Postcode:	--
Plaats:	kampen
X-coördinaat:	186059
Y-coördinaat:	501803
Bodemlaag hoogte t.o.v. maaiveld:	55,00
Omschrijving:	De locatie is een vaargeul door het drontermeer ter hoogte van de Revedam

Plattegrond

Plattegrond:



4. Wie is bevoegd gezag voor de toepassing

Bevoegd Gezag Type: Rijkswaterstaat

Bevoegd Gezag

Naam:	Rijkswaterstaat IJsselmeergebied
Afdeling:	--
Adres:	Postbus 600
Postcode:	8200AP
Plaats:	LELYSTAD
Telefoonnummer:	0320-299002
Faxnummer:	

5. Status (Bevoegd Gezag)

Kenmerk Melder:	drontermeer
Opmerking melder:	geen
Kenmerk bevoegd gezag:	--
Naam behandelaar:	--
Opmerking bevoegd gezag:	--
Indicatie 'Volledig':	Onbekend
Indicatie 'Goedgekeurd':	Onbekend
Indicatie 'Ingetrokken door melder':	Onbekend
Indicatie 'Partij is toegepast':	Onbekend
Indicatie 'Administratief afgehandeld':	Onbekend
Indicatie 'Toezicht houden in het veld':	Onbekend
Indicatie 'Toezicht gehouden in het veld':	Onbekend
Indicatie 'Bruikbaar voor bodemkwaliteitskaart':	Onbekend

Melding besluit bodemkwaliteit

Meldingnummer:	401937.1
Melding gedaan op:	05-02-2017
Melding type:	Werk schone grond
Melding gedaan door:	eeltink-nijkerk bv eeltink-nijkerk bv  info@eeltinkbv.nl
Status:	Verzonden

1. Algemene gegevens van de toepasser / eigenaar

Naam eeltink-nijkerk bv
Postadres luxoolseweg 18
3862WJ Nijkerk
Telefoonnummer 03324 58279
Faxnummer --
E-mailadres info@eeltinkbv.nl
Rechtspersoon Organisatie
KvK nummer: 32070688
Vestigingsnummer: 000017169836

Contactpersoon

Naam De heer [REDACTED]
Telefoonnummer [REDACTED]
Mobielnummer --
E-mailadres info@eeltinkbv.nl

2. Project details

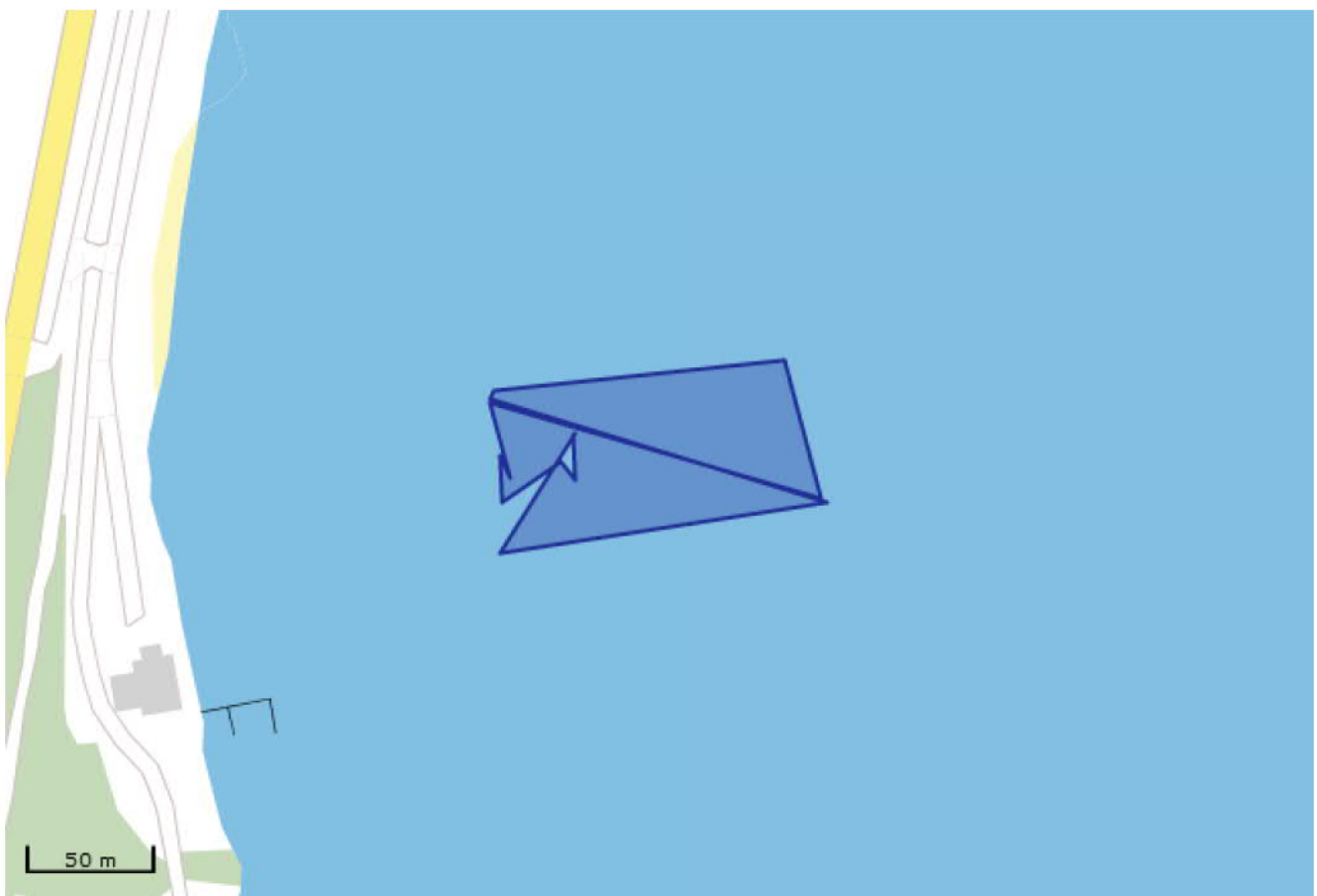
Naam: drontermeer
Startdatum: 14-2-2016
Einddatum: 28-3-2016

3. Adresgegevens van de toepassingslocatie

Adres:	drontermeer
Postcode:	--
Plaats:	kampen
X-coördinaat:	186059
Y-coördinaat:	501803
Bodemlaag hoogte t.o.v. maaiveld:	55,00
Omschrijving:	De locatie is een vaargeul door het drontermeer ter hoogte van de Revedam

Plattegrond

Plattegrond:



4. Wie is bevoegd gezag voor de toepassing

Bevoegd Gezag Type: Rijkswaterstaat

Bevoegd Gezag

Naam:	Rijkswaterstaat IJsselmeergebied
Afdeling:	--
Adres:	Postbus 600
Postcode:	8200AP
Plaats:	LELYSTAD
Telefoonnummer:	0320-299002
Faxnummer:	

5. Status (Bevoegd Gezag)

Kenmerk Melder:	drontermeer
Opmerking melder:	geen
Kenmerk bevoegd gezag:	--
Naam behandelaar:	--
Opmerking bevoegd gezag:	--
Indicatie 'Volledig':	Onbekend
Indicatie 'Goedgekeurd':	Onbekend
Indicatie 'Ingetrokken door melder':	Onbekend
Indicatie 'Partij is toegepast':	Onbekend
Indicatie 'Administratief afgehandeld':	Onbekend
Indicatie 'Toezicht houden in het veld':	Onbekend
Indicatie 'Toezicht gehouden in het veld':	Onbekend
Indicatie 'Bruikbaar voor bodemkwaliteitskaart':	Onbekend

Melding besluit bodemkwaliteit

Meldingnummer: 401937.2
Melding gedaan op: 05-02-2017
Melding type: Werk schone grond
Melding gedaan door: eeltink-nijkerk bv
eeltink-nijkerk bv

info@eeltinkbv.nl
Status: Verzonden

1. Algemene gegevens van de toepasser / eigenaar

Naam eeltink-nijkerk bv
Postadres luxoolseweg 18
3862WJ Nijkerk
Telefoonnummer 03324 58279
Faxnummer --
E-mailadres info@eeltinkbv.nl
Rechtspersoon Organisatie
KvK nummer: 32070688
Vestigingsnummer: 000017169836

Contactpersoon

Naam De heer [REDACTED]
Telefoonnummer [REDACTED]
Mobielnummer --
E-mailadres info@eeltinkbv.nl

2. Project details

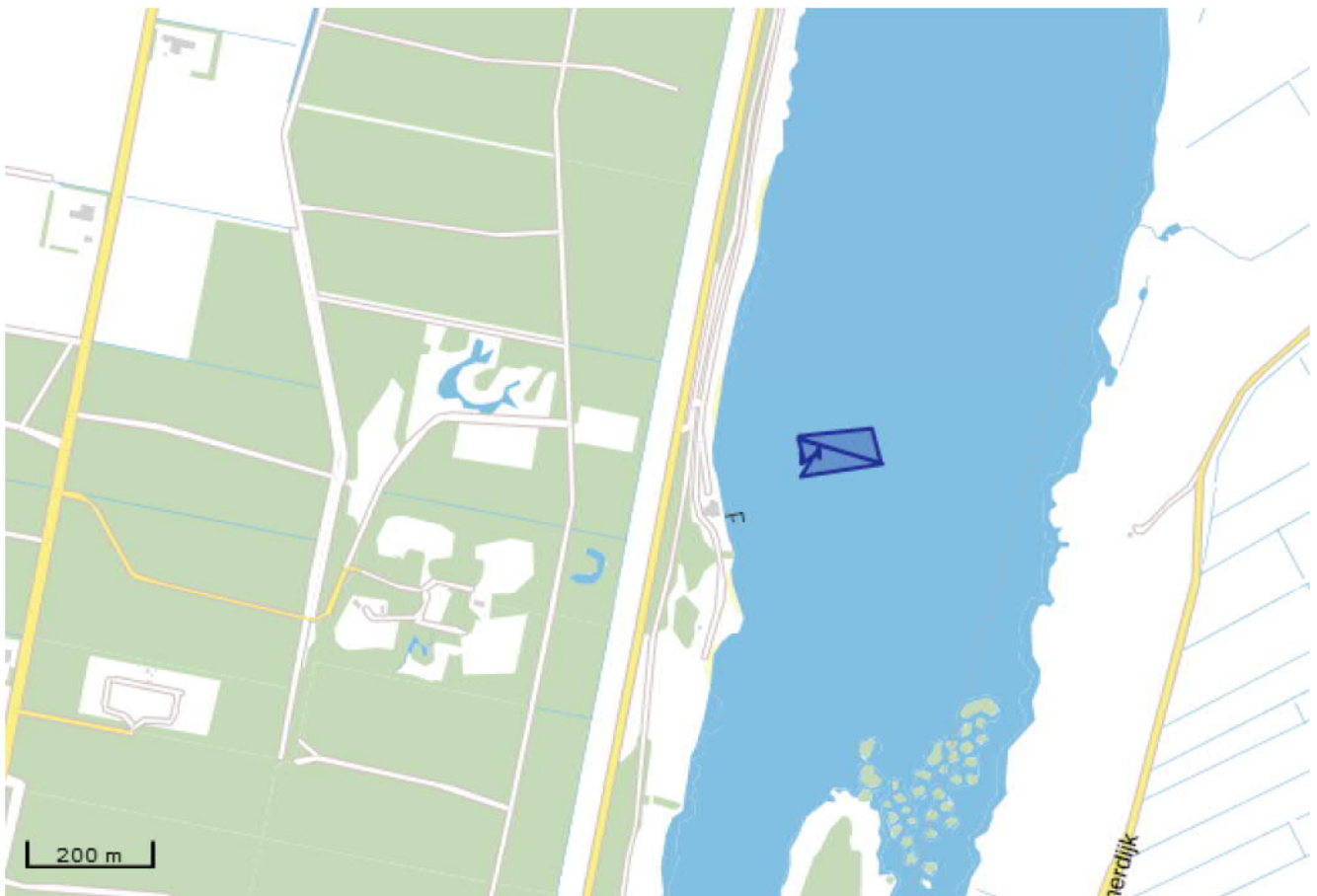
Naam: drontermeer
Startdatum: 14-2-2017
Einddatum: 28-3-2017

3. Adresgegevens van de toepassingslocatie

Adres:	drontermeer
Postcode:	--
Plaats:	kampen
X-coördinaat:	186059
Y-coördinaat:	501803
Bodemlaag hoogte t.o.v. maaiveld:	55,00
Omschrijving:	De locatie is een vaargeul door het drontermeer ter hoogte van de Revedam

Plattegrond

Plattegrond:



4. Wie is bevoegd gezag voor de toepassing

Bevoegd Gezag Type: Rijkswaterstaat

Bevoegd Gezag

Naam: Rijkswaterstaat IJsselmeergebied
Afdeling: --
Adres: Postbus 600
Postcode: 8200AP
Plaats: LELYSTAD
Telefoonnummer: 0320-299002
Faxnummer:

5. Status (Bevoegd Gezag)

Kenmerk Melder: drontermeer
Opmerking melder:
geen
Kenmerk bevoegd gezag: --
Naam behandelaar: --
Opmerking bevoegd gezag: --
Indicatie 'Volledig': Onbekend
Indicatie 'Goedgekeurd': Onbekend
Indicatie 'Ingetrokken door melder': Onbekend
Indicatie 'Partij is toegepast': Onbekend
Indicatie 'Administratief afgehandeld': Onbekend
Indicatie 'Toezicht houden in het veld': Onbekend
Indicatie 'Toezicht gehouden in het veld': Onbekend
Indicatie 'Bruikbaar voor bodemkwaliteitskaart': Onbekend

Melding besluit bodemkwaliteit

Meldingnummer: 406396.0
Melding gedaan op: 17-03-2017
Melding type: Toepassing partij
Melding gedaan door: Vereniging Buyshaven
[REDACTED]
0228-315660
info@buyshaven.nl
Status: Verzonden

1. Algemene gegevens van de toepasser / eigenaar

Naam Vereniging Buyshaven
Postadres Flevolaan 6
1601MA Enkhuizen
Telefoonnummer 0630136854
Faxnummer --
E-mailadres info@buyshaven.nl
Rechtspersoon Organisatie
KvK nummer: --
Vestigingsnummer: 34160557

Contactpersoon

Naam ██████████
Telefoonnummer --
Mobielnummer ██████████
E-mailadres info@buyshaven.nl

2. Algemene gegevens van de toepasser / uitvoerder

Naam De Boer en Groot
Postadres Industrieweg 16
8861VH Harlingen
Telefoonnummer 0517430542
Faxnummer --
E-mailadres info@deboerengroot.nl
Rechtspersoon Organisatie
KvK nummer: --
Vestigingsnummer: --

Contactpersoon

Naam ██████████
Telefoonnummer ██████████
Mobielnummer --
E-mailadres ██████████@deboerengroot.nl

3. Beoogde toepassing bouwstoffen, grond of

baggerspecie

Toegepast materiaal:	Baggerspecie
Toepassingstype:	Verspreiding volgens gebiedsspecifiek toetsingskader
Toepassingsgebied:	In zoet water

4. Project details

Naam:	N.v.t.
Startdatum:	--
Einddatum:	--

5. Toepassing details

Toe te passen partij

Startdatum:	20-03-2017
Afrondingsdatum:	20-03-2017
Materiaal hoeveelheid:	75 m ³

6. Adresgegevens van de toepassingslocatie

Adres:	Flevolaan 6
Postcode:	1601MA
Plaats:	Enkhuizen
X-coördinaat:	148180
Y-coördinaat:	523448
Bodemlaag hoogte t.o.v. maaiveld:	1,85
Omschrijving:	Tussen steiger I en J

Plattegrond

7. Gegevens van de locatie van herkomst

Grondbewerkingsinrichting:	--
Adres:	--
Postcode:	--
Plaats:	Enkhuizen
X-coördinaat:	148198
Y-coördinaat:	523454
Bodemlaag hoogte t.o.v. maaiveld:	1,85
Omschrijving:	Steiger J, tussen de boxen 7 en13

Plattegrond

Plattegrond:



8. Wie is bevoegd gezag voor de toepassing

Bevoegd Gezag Type:	Rijkswaterstaat
Bevoegd Gezag	
Naam:	Rijkswaterstaat IJsselmeergebied
Afdeling:	--
Adres:	Postbus 600
Postcode:	8200AP
Plaats:	LELYSTAD
Telefoonnummer:	0320-299002
Faxnummer:	

9. Milieuhygiënische verklaringen

Milieuhygiënische verklaringen:	Verklaring op basis van bodemonderzoek
Naam erkende uitvoerende instantie	Landview
Rapportnummer	2017310
Milieuhygiënische verklaringen:	Rapport 2017310; Buyshaven, Flevolaan.pdf
Kwaliteitgegevens bestand:	--

Partijsplitsing

Partij gesplitst:	nee
Partijrelatie:	--
Splitsing uitgevoerd:	--
Datum splitsing:	--

10. Status (Bevoegd Gezag)

Kenmerk Melder:	Buyshaven
------------------------	-----------

Opmerking melder:

T.a.v [REDACTED], door firma de Boer en Groot is er een werkplan gemaakt, deze is per vandaag naar [REDACTED] gemaïld.

Kenmerk bevoegd gezag:	--
Naam behandelaar:	--
Opmerking bevoegd gezag:	--
Indicatie 'Volledig':	Onbekend
Indicatie 'Goedgekeurd':	Onbekend

Indicatie 'Ingetrokken door melder':	Onbekend
Indicatie 'Partij is toegepast':	Onbekend
Indicatie 'Administratief afgehandeld':	Onbekend
Indicatie 'Toezicht houden in het veld':	Onbekend
Indicatie 'Toezicht gehouden in het veld':	Onbekend
Indicatie 'Bruikbaar voor bodemkwaliteitskaart':	Onbekend

Melding besluit bodemkwaliteit

Meldingnummer: 407105.0
Melding gedaan op: 23-03-2017
Melding type: Toepassing partij
Melding gedaan door: Gebr. van Doorn Geldermalsen
B.V.

0345-571141
info@vandoorngeldermalsen.nl
Status: Verzonden

1. Algemene gegevens van de toepasser / eigenaar

Naam Van Doorn Geldermalsen B.V.
Postadres Laageinde 15 a
4191NR Geldermalsen
Telefoonnummer 0345571141
Faxnummer --
E-mailadres [redacted]@vandoorngeldermalsen.nl
Rechtspersoon Organisatie
KvK nummer: --
Vestigingsnummer: --

Contactpersoon

Naam De heer [redacted]
Telefoonnummer 030-6575165
Mobielnummer [redacted]
E-mailadres [redacted]@vandoorngeldermalsen.nl

2. Algemene gegevens van de toepasser / uitvoerder

Naam Van Doorn Geldermalsen B.V.
Postadres Laageinde 15 a
4191NR Geldermalsen
Telefoonnummer 0345571141
Faxnummer --
E-mailadres info@vandoorngeldermalsen.nl
Rechtspersoon Organisatie
KvK nummer: 11012378
Vestigingsnummer: 000016400852

Contactpersoon

Naam De heer [redacted]
Telefoonnummer 030-6575165
Mobielnummer [redacted]
E-mailadres [redacted]@vandoorngeldermalsen.nl

3. Beoogde toepassing bouwstoffen, grond of

baggerspecie

Toegepast materiaal:	Baggerspecie
Toepassingtype:	Toepassing op natte bodem volgens generiek toetsingskader
Toepassingsgebied:	--

4. Project details

Naam:	Baggeren Slurink
Startdatum:	3-4-2017
Einddatum:	8-5-2017

5. Toepassing details

Toe te passen partij

Startdatum:	03-04-2017
Afrondingsdatum:	08-05-2017
Materiaal hoeveelheid:	1000 m ³

6. Adresgegevens van de toepassingslocatie

Adres:	Zuider Ijdijk 100 a
Postcode:	1095KN
Plaats:	Amsterdam
X-coördinaat:	119725
Y-coördinaat:	491812
Bodemlaag hoogte t.o.v. maaiveld:	1,00
Omschrijving:	Betreft nuttige toepassing als leeflaagconstructie t.b.v. afdekking verontreinigde baggerspecie.

Plattegrond

Plattegrond:



7. Gegevens van de locatie van herkomst

Grondbewerkingsinrichting: --

Adres:	Zuider Ijdijk 100 a
Postcode:	1095KN
Plaats:	Amsterdam
X-coördinaat:	125677
Y-coördinaat:	487394
Bodemlaag hoogte t.o.v. maaiveld:	1,20
Omschrijving:	betreft locatie bunkerschip Slurink.
Plattegrond	

8. Wie is bevoegd gezag voor de toepassing

Bevoegd Gezag Type:	Rijkswaterstaat
Bevoegd Gezag	
Naam:	Rijkswaterstaat West Nederland Noord
Afdeling:	--
Adres:	Postbus 2232
Postcode:	3500GE
Plaats:	Utrecht
Telefoonnummer:	023-5301301
Faxnummer:	023-5301302

9. Bodemfunctieklasse en bodemkwaliteitsklasse ter plaatse van de toepassing

Waterbodemfunctieklasse:	Klasse A
---------------------------------	----------

10. Milieuhygiënische verklaringen

Milieuhygiënische verklaringen:	Verklaring op basis van bodemonderzoek
Naam erkende uitvoerende instantie	ATKB B.V.
Rapportnummer	20161384/rap01
Kwaliteitgegevens bestand:	--
Partijsplitsing	
Partij gesplitst:	nee
Partijrelatie:	--
Splitsing uitgevoerd:	--
Datum splitsing:	--

11. Status (Bevoegd Gezag)

Kenmerk Melder:	Slurink
Opmerking melder:	
--	
Kenmerk bevoegd gezag:	--
Naam behandelaar:	--
Opmerking bevoegd gezag:	--
Indicatie 'Volledig':	Onbekend
Indicatie 'Goedgekeurd':	Onbekend
Indicatie 'Ingetrokken door melder':	Onbekend
Indicatie 'Partij is toegepast':	Onbekend
Indicatie 'Administratief afgehandeld':	Onbekend
Indicatie 'Toezicht houden in het veld':	Onbekend
Indicatie 'Toezicht gehouden in het veld':	Onbekend
Indicatie 'Bruikbaar voor bodemkwaliteitskaart':	Onbekend

Melding besluit bodemkwaliteit

Meldingnummer: 408083.0
Melding gedaan op: 31-03-2017
Melding type: Toepassing partij
Melding gedaan door: Groba Grondbeheer
[REDACTED]
0881262930
handel@grobagrond.nl

Status: Verzonden

1. Algemene gegevens van de toepasser / eigenaar

Naam De Vries en van de Wiel bv
Postadres Toetsenbordweg 11
1033MZ Amsterdam
Telefoonnummer 0202191515
Faxnummer 0202191525
E-mailadres info.vw@deme-group.com
Rechtspersoon Organisatie
KvK nummer: --
Vestigingsnummer: --

Contactpersoon

Naam De heer [REDACTED]
Telefoonnummer 0202191515
Mobielnummer [REDACTED]
E-mailadres [REDACTED]@deme-group.com

2. Algemene gegevens van de toepasser / uitvoerder

Naam Groba grondhandel bv
Postadres Vrijheidweg 45
1521RP Wormerveer
Telefoonnummer 075-6405215
Faxnummer 0842235728
E-mailadres handel@grobagrond.nl
Rechtspersoon Organisatie
KvK nummer: --
Vestigingsnummer: --

Contactpersoon

Naam De heer [REDACTED]
Telefoonnummer 0881262920
Mobielnummer [REDACTED]
E-mailadres handel@grobagrond.nl

3. Beoogde toepassing bouwstoffen, grond of

baggerspecie

Toegepast materiaal:	Baggerspecie
Toepassingstype:	Toepassing in grootschalige bodemtoepassing
GBT Kern of Leeflaag:	Kern
Toepassingsgebied:	In / op de waterbodem in anaëroob milieu

4. Project details

Naam:	VAL 6
Startdatum:	6-11-2015
Einddatum:	31-12-2025

5. Toepassing details

Toe te passen partij

Startdatum:	10-04-2017
Afrondingsdatum:	31-05-2018
Materiaal hoeveelheid:	135000 m ³

Toepassing

Laagdikte (m):	--
Laagdikte volume (m³):	--
Laagdikte beschrijving:	--
Leeflaag dikte (m):	--
Leeflaag volume (m³):	--
Leeflaag beschrijving:	--

Rapport

Naam organisatie die rapport geschreven heeft:	--
Rapportnummer:	--

6. Adresgegevens van de toepassingslocatie

Adres: --
Postcode: --
Plaats: Lemmer
X-coördinaat: 173641
Y-coördinaat: 538823
Bodemlaag hoogte t.o.v. maaiveld: --
Omschrijving: Toepassing overeenkomstig faseringskaart
Inrichtingsplan met kenmerk GR2013055
versie 02-11-2015

Plattegrond

Bijgevoegde plattegronden: faseringskaart VAL 6.pdf

Plattegrond:



7. Gegevens van de locatie van herkomst

Grondbewerkingsinrichting:	--
Adres:	--
Postcode:	--
Plaats:	Lemmer
X-coördinaat:	176455
Y-coördinaat:	539168
Bodemlaag hoogte t.o.v. maaiveld:	--
Omschrijving:	Baggerwerk "Geulen havens buitenwater Lemmer". Besteknummer: 2016RB31 Opdrachtgever: Gemeente de Fryske Marren Hoofdaannemer: Beens Dredging Onderaannemer: de Vries en van de Wiel

Plattegrond

Bijgevoegde plattegronden:	overzicht1.pdf overzicht2.pdf
-----------------------------------	----------------------------------

8. Wie is bevoegd gezag voor de toepassing

Bevoegd Gezag Type:	Rijkswaterstaat
Bevoegd Gezag	
Naam:	Rijkswaterstaat IJsselmeergebied
Afdeling:	--
Adres:	Postbus 600
Postcode:	8200AP
Plaats:	LELYSTAD
Telefoonnummer:	0320-299002
Faxnummer:	

9. Bodemfunctieklassie en bodemkwaliteitsklasse ter plaatse van de toepassing

Waterbodemfunctieklassie:	Voldoet aan de achtergrondwaarden (AW 2000)
----------------------------------	---

10. Milieuhygiënische verklaringen

Milieuhygiënische verklaringen:	Verklaring op basis van bodemonderzoek
Naam erkende uitvoerende instantie	Tijhuis ingenieurs
Rapportnummer	TI15072
Milieuhygiënische verklaringen:	TI16187.bst.by.0201.Waterbodemonderzoek.pdf TI16187.bst.by.0202 Waterbodemonderzoek Werkhaven Lemmer.pdf
Kwaliteitgegevens bestand:	--
Partijsplitsing	
Partij gesplitst:	nee
Partijrelatie:	--
Splitsing uitgevoerd:	--
Datum splitsing:	--

11. Status (Bevoegd Gezag)

Kenmerk Melder: GR2016244

Opmerking melder:

Enkel de vakken 19, 20 en 21 zullen elders worden toegepast.

Overige vakken voldoen milieuhygiënsch voor toepassing in de VAL 6.

Daarbij vallen alle monsters binnen het beheersgebied van RWS en valt de VAL6 tevens binnen het beheersgebied voor RWS, waardoor de emissietoetswaarde criterium voor de monsters mm23A, mm23B, mm25B en mm26A vervalt.

Groet,

Groba Grondhandel

0881262920 /

Kenmerk bevoegd gezag:	--
Naam behandelaar:	--
Opmerking bevoegd gezag:	--
Indicatie 'Volledig':	Onbekend
Indicatie 'Goedgekeurd':	Onbekend
Indicatie 'Ingetrokken door melder':	Onbekend
Indicatie 'Partij is toegepast':	Onbekend
Indicatie 'Administratief afgehandeld':	Onbekend

Indicatie 'Toezicht houden in het veld': Onbekend

Indicatie 'Toezicht gehouden in het veld': Onbekend

Indicatie 'Bruikbaar voor bodemkwaliteitskaart': Onbekend

Melding besluit bodemkwaliteit

Meldingnummer: 408107.0
Melding gedaan op: 31-03-2017
Melding type: Toepassing partij
Melding gedaan door: Aannemingsbedrijf Netjes
Kampen
██████████
0383333999
info@netjeskampen.nl
Status: Verzonden

1. Algemene gegevens van de toepasser / eigenaar

Naam	██████████
Postadres	██████████ ██████████
Telefoonnummer	0525622021
Faxnummer	--
E-mailadres	██████████@netjeskampen.nl
Rechtspersoon	Natuurlijk persoon
Contactpersoon	
Naam	██████████
Telefoonnummer	--
Mobielnummer	██████████
E-mailadres	██████████@netjes.nl

2. Algemene gegevens van de toepasser / uitvoerder

Naam	Aannemingsbedrijf Netjes
Postadres	Slaper 1 8265PC KAMPEN
Telefoonnummer	██████████
Faxnummer	██████████
E-mailadres	netjes@solcon.nl
Rechtspersoon	Organisatie
KvK nummer:	--
Vestigingsnummer:	--
Contactpersoon	
Naam	██████████
Telefoonnummer	0383333999
Mobielnummer	██████████
E-mailadres	██████████@netjeskampen.nl

3. Beoogde toepassing bouwstoffen, grond of baggerspecie

Toegepast materiaal:	Grond
-----------------------------	-------

Toepassingstype: Toepassing volgens gebiedsspecifiek
toetsingskader

Toepassingsgebied: --

4. Project details

Naam: N.v.t.

Startdatum: --

Einddatum: --

5. Toepassing details

Toe te passen partij

Startdatum: 06-04-2017

Afrondingsdatum: 20-04-2017

Materiaal hoeveelheid: 4050 m³

6. Adresgegevens van de toepassingslocatie

Adres:	Buitendijks 6
Postcode:	8079ta
Plaats:	Noordeinde
X-coördinaat:	188249
Y-coördinaat:	503936
Bodemlaag hoogte t.o.v. maaiveld:	0,15
Omschrijving:	grond wordt gebruikt om een landbouw perceel op te hogen en te egaliseren. verder wordt er een sloot gedempt.

Plattegrond

Plattegrond:



7. Gegevens van de locatie van herkomst

Grondbewerkingsinrichting:	--
Adres:	--
Postcode:	--
Plaats:	Hasselt
X-coördinaat:	202232
Y-coördinaat:	509451
Bodemlaag hoogte t.o.v. maaiveld:	--
Omschrijving:	grond ligt hier in depot

Plattegrond

Plattegrond:



8. Wie is bevoegd gezag voor de toepassing

Bevoegd Gezag Type:	Rijkswaterstaat
Bevoegd Gezag	
Naam:	Rijkswaterstaat Utrecht
Afdeling:	--
Adres:	Postbus 3119
Postcode:	2001DC
Plaats:	Haarlem
Telefoonnummer:	023 5301019 1064
Faxnummer:	088-7974001

9. Milieuhygiënische verklaringen

Milieuhygiënische verklaringen:	Partijkeuring
Naam Producent	Tauw
Certificaatnummer	1215204
Kwaliteitgegevens bestand:	--
Partijsplitsing	
Partij gesplitst:	nee
Partijrelatie:	--
Splitsing uitgevoerd:	--
Datum splitsing:	--

10. Status (Bevoegd Gezag)

Kenmerk Melder:	
Opmerking melder:	--
Kenmerk bevoegd gezag:	--
Naam behandelaar:	--
Opmerking bevoegd gezag:	--
Indicatie 'Volledig':	Onbekend
Indicatie 'Goedgekeurd':	Onbekend
Indicatie 'Ingetrokken door melder':	Onbekend
Indicatie 'Partij is toegepast':	Onbekend

Indicatie 'Administratief afgehandeld': Onbekend

Indicatie 'Toezicht houden in het veld': Onbekend

Indicatie 'Toezicht gehouden in het veld': Onbekend

Indicatie 'Bruikbaar voor bodemkwaliteitskaart': Onbekend

Melding besluit bodemkwaliteit

Meldingnummer: 408107.1
Melding gedaan op: 31-03-2017
Melding type: Toepassing partij
Melding gedaan door: Aannemingsbedrijf Netjes
Kampen
[REDACTED]
0383333999
info@netjeskampen.nl
Status: Verzonden

1. Algemene gegevens van de toepasser / eigenaar

Naam	██████████
Postadres	██████████ ██████████
Telefoonnummer	0525622021
Faxnummer	--
E-mailadres	██████████@netjeskampen.nl
Rechtspersoon	Natuurlijk persoon
Contactpersoon	
Naam	██████████
Telefoonnummer	--
Mobielnummer	██████████
E-mailadres	██████████@netjes.nl

2. Algemene gegevens van de toepasser / uitvoerder

Naam	Aannemingsbedrijf Netjes
Postadres	Slaper 1 8265PC KAMPEN
Telefoonnummer	██████████
Faxnummer	██████████
E-mailadres	netjes@solcon.nl
Rechtspersoon	Organisatie
KvK nummer:	--
Vestigingsnummer:	--
Contactpersoon	
Naam	██████████
Telefoonnummer	0383333999
Mobielnummer	██████████
E-mailadres	██████████@netjeskampen.nl

3. Beoogde toepassing bouwstoffen, grond of baggerspecie

Toegepast materiaal:	Grond
-----------------------------	-------

Toepassingtype:	Toepassing volgens gebiedsspecifiek toetsingskader
Toepassingsgebied:	--

4. Project details

Naam:	N.v.t.
Startdatum:	--
Einddatum:	--

5. Toepassing details

Toe te passen partij

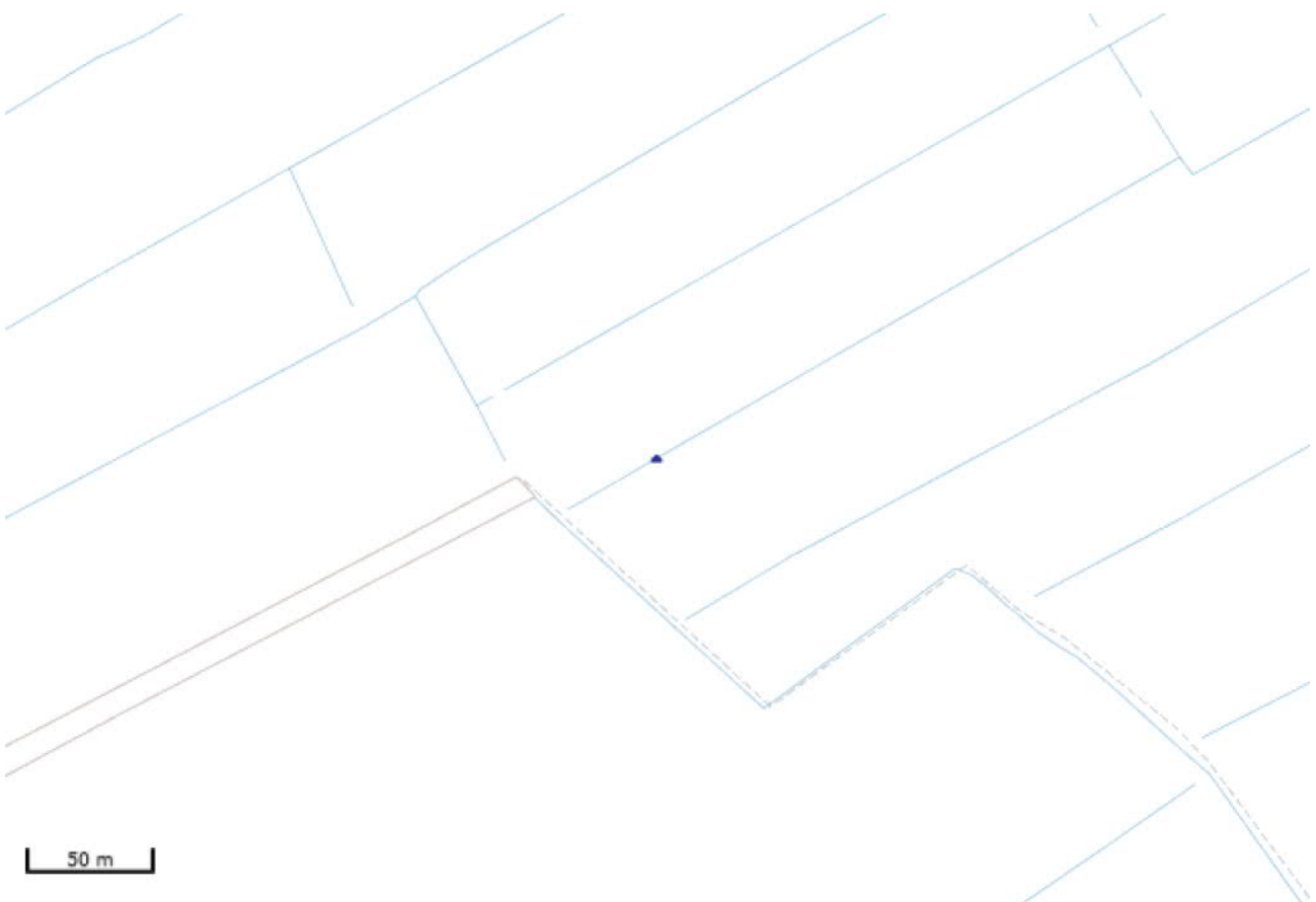
Startdatum:	07-04-2017
Afrondingsdatum:	20-04-2017
Materiaal hoeveelheid:	4050 m ³

6. Adresgegevens van de toepassingslocatie

Adres:	Buitendijks 6
Postcode:	8079ta
Plaats:	Noordeinde
X-coördinaat:	188249
Y-coördinaat:	503936
Bodemlaag hoogte t.o.v. maaiveld:	0,15
Omschrijving:	grond wordt gebruikt om een landbouw perceel op te hogen en te egaliseren. verder wordt er een sloot gedempt.

Plattegrond

Plattegrond:



7. Gegevens van de locatie van herkomst

Grondbewerkingsinrichting:	--
Adres:	--
Postcode:	--
Plaats:	Hasselt
X-coördinaat:	202232
Y-coördinaat:	509451
Bodemlaag hoogte t.o.v. maaiveld:	--
Omschrijving:	grond ligt hier in depot

Plattegrond

Plattegrond:



8. Wie is bevoegd gezag voor de toepassing

Bevoegd Gezag Type:	Rijkswaterstaat
Bevoegd Gezag	
Naam:	Rijkswaterstaat Utrecht
Afdeling:	--
Adres:	Postbus 3119
Postcode:	2001DC
Plaats:	Haarlem
Telefoonnummer:	023 5301019 1064
Faxnummer:	088-7974001

9. Milieuhygiënische verklaringen

Milieuhygiënische verklaringen:	Partijkeuring
Naam Producent	Tauw
Certificaatnummer	1215204
Kwaliteitgegevens bestand:	--
Partijsplitsing	
Partij gesplitst:	nee
Partijrelatie:	--
Splitsing uitgevoerd:	--
Datum splitsing:	--

10. Status (Bevoegd Gezag)

Kenmerk Melder:	aannemingsbedrijf Netjes
Opmerking melder:	--
Kenmerk bevoegd gezag:	--
Naam behandelaar:	--
Opmerking bevoegd gezag:	--
Indicatie 'Volledig':	Onbekend
Indicatie 'Goedgekeurd':	Onbekend
Indicatie 'Ingetrokken door melder':	Onbekend
Indicatie 'Partij is toegepast':	Onbekend

Indicatie 'Administratief afgehandeld': Onbekend

Indicatie 'Toezicht houden in het veld': Onbekend

Indicatie 'Toezicht gehouden in het veld': Onbekend

Indicatie 'Bruikbaar voor bodemkwaliteitskaart': Onbekend

Melding besluit bodemkwaliteit

Meldingnummer: 408875.0
Melding gedaan op: 07-04-2017
Melding type: Toepassing partij
Melding gedaan door: Groba Grondbeheer
[REDACTED]
0881262930
handel@grobagrond.nl
Status: Verzonden

1. Algemene gegevens van de toepasser / eigenaar

Naam	Beens Dredging
Postadres	Harmenkaag 7 1741LA Schagen
Telefoonnummer	[REDACTED]
Faxnummer	--
E-mailadres	--
Rechtspersoon	Organisatie
KvK nummer:	--
Vestigingsnummer:	--
Contactpersoon	
Naam	[REDACTED]
Telefoonnummer	--
Mobielnummer	[REDACTED]
E-mailadres	[REDACTED]@beensdredging.nl

2. Algemene gegevens van de toepasser / uitvoerder

Naam	Groba Grondhandel bv
Postadres	Vrijheidweg 45 1521RP Wormerveer
Telefoonnummer	0882235728
Faxnummer	--
E-mailadres	handel@grobagrond.nl
Rechtspersoon	Organisatie
KvK nummer:	--
Vestigingsnummer:	--
Contactpersoon	
Naam	De heer [REDACTED]
Telefoonnummer	0881262920
Mobielnummer	[REDACTED]
E-mailadres	handel@grobagrond.nl

3. Beoogde toepassing bouwstoffen, grond of

baggerspecie

Toegepast materiaal:	Baggerspecie
Toepassingstype:	Toepassing in grootschalige bodemtoepassing
GBT Kern of Leeflaag:	Kern
Toepassingsgebied:	In / op de waterbodem in anaëroob milieu

4. Project details

Naam:	VAL 6
Startdatum:	6-11-2015
Einddatum:	31-12-2025

5. Toepassing details

Toe te passen partij

Startdatum:	14-04-2017
Afrondingsdatum:	05-05-2017
Materiaal hoeveelheid:	240 m ³

Toepassing

Laagdikte (m):	--
Laagdikte volume (m³):	--
Laagdikte beschrijving:	--
Leeflaag dikte (m):	--
Leeflaag volume (m³):	--
Leeflaag beschrijving:	--

Rapport

Naam organisatie die rapport geschreven heeft:	--
Rapportnummer:	--

6. Adresgegevens van de toepassingslocatie

Adres:	--
Postcode:	--
Plaats:	Lemmer
X-coördinaat:	172873
Y-coördinaat:	538327
Bodemlaag hoogte t.o.v. maaiveld:	--
Omschrijving:	Toepassing overeenkomstig faseringskaart inrichtingsplan. Door de beperkte hoeveelheid zal het in VAK A3 worden geplaatst.

Plattegrond

Plattegrond:



7. Gegevens van de locatie van herkomst

Grondbewerkingsinrichting: --

Adres:	--
Postcode:	--
Plaats:	Medemblik
X-coördinaat:	136838
Y-coördinaat:	531512
Bodemlaag hoogte t.o.v. maaiveld:	--
Omschrijving:	betreft de vakken 1, 2, 3 en 4
Plattegrond	
Bijgevoegde plattegronden:	overzicht monstervakken.pdf

8. Wie is bevoegd gezag voor de toepassing

Bevoegd Gezag Type:	Rijkswaterstaat
Bevoegd Gezag	
Naam:	Rijkswaterstaat IJsselmeergebied
Afdeling:	--
Adres:	Postbus 600
Postcode:	8200AP
Plaats:	LELYSTAD
Telefoonnummer:	0320-299002
Faxnummer:	

9. Bodemfunctieklassering en bodemkwaliteitsklasse ter plaatse van de toepassing

Waterbodemfunctieklassering:	Voldoet aan de achtergrondwaarden (AW 2000)
-------------------------------------	---

10. Milieuhygiënische verklaringen

Milieuhygiënische verklaringen:	Verklaring op basis van bodemonderzoek
Naam erkende uitvoerende instantie	Grondslag Kwaliteitsbureau
Rapportnummer	project 26139
Milieuhygiënische verklaringen:	26139 - RAP VO NEN5720 Jachthaven Regatta Center Medemblik.pdf
Kwaliteitgegevens bestand:	--

Partijsplitsing

Partij gesplitst:	nee
Partijrelatie:	--
Splitsing uitgevoerd:	--
Datum splitsing:	--

11. Status (Bevoegd Gezag)

Kenmerk Melder: GR2017082

Opmerking melder:

Betreft een klein partij van 240 m3 uit haven van Medemblik.

Beens is de hoofdaannemer en het kan synchroon met project "vaargeulen Lemmer" worden uitgevoerd.

Groet,

[Redacted]

[Redacted]

Kenmerk bevoegd gezag:	--
Naam behandelaar:	--
Opmerking bevoegd gezag:	--
Indicatie 'Volledig':	Onbekend
Indicatie 'Goedgekeurd':	Onbekend
Indicatie 'Ingetrokken door melder':	Onbekend
Indicatie 'Partij is toegepast':	Onbekend
Indicatie 'Administratief afgehandeld':	Onbekend
Indicatie 'Toezicht houden in het veld':	Onbekend
Indicatie 'Toezicht gehouden in het veld':	Onbekend
Indicatie 'Bruikbaar voor bodemkwaliteitskaart':	Onbekend

Melding besluit bodemkwaliteit

Meldingnummer: 409006.0
Melding gedaan op: 07-04-2017
Melding type: Toepassing partij
Melding gedaan door: Gebr. van der Lee
[REDACTED]
[REDACTED]
[REDACTED]@gebrvanderlee.nl
Status: Verzonden

1. Algemene gegevens van de toepasser / eigenaar

Naam Gebr. van derLee vof

Postadres Lekdijk 28
4124KC Hagestein

Telefoonnummer 0347351824

Faxnummer --

E-mailadres --

Rechtspersoon Organisatie

KvK nummer: --

Vestigingsnummer: --

Contactpersoon

Naam De heer [REDACTED]

Telefoonnummer 0320 273535

Mobielnummer --

E-mailadres [REDACTED]@gebrvanderlee.nl

2. Algemene gegevens van de toepasser / uitvoerder

Naam Gebr. van der Lee

Postadres Lekdijk 28
4124KC Hagestein

Telefoonnummer 0347351824

Faxnummer --

E-mailadres --

Rechtspersoon Organisatie

KvK nummer: --

Vestigingsnummer: --

Contactpersoon

Naam --

Telefoonnummer --

Mobielnummer --

E-mailadres --

3. Beoogde toepassing bouwstoffen, grond of

baggerspecie

Toegepast materiaal:	Baggerspecie
Toepassingstype:	Toepassing op natte bodem volgens generiek toetsingskader
Toepassingsgebied:	--

4. Project details

Naam:	Flevokust
Startdatum:	1-9-2016
Einddatum:	31-12-2018

5. Toepassing details

Toe te passen partij

Startdatum:	14-04-2017
Afrondingsdatum:	31-05-2017
Materiaal hoeveelheid:	300000 m ³


6. Adresgegevens van de toepassingslocatie

Adres: --
Postcode: --
Plaats: Lelystad
X-coördinaat: 164015
Y-coördinaat: 509493
Bodemlaag hoogte t.o.v. maaiveld: 0,00
Omschrijving: Toepassing cf. werkbeschrijving.

Plattegrond

Bijgevoegde plattegronden: FLK-TM-WP-03a - Uitvoeringsbeschrijving
omgang vrijkomende materialen vaargeul.pdf

Plattegrond:

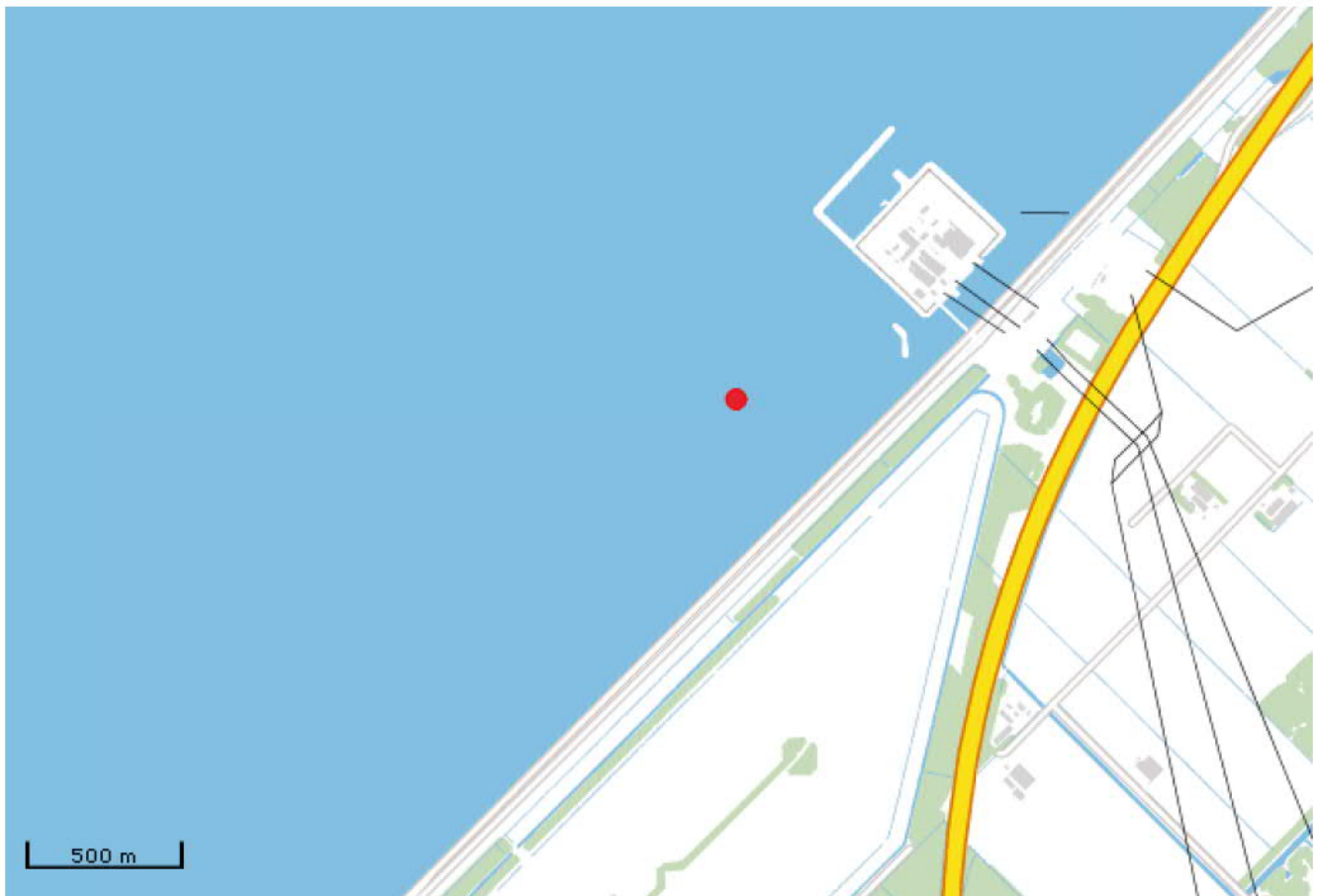


7. Gegevens van de locatie van herkomst

Grondbewerkingsinrichting:	--
Adres:	--
Postcode:	--
Plaats:	Lelystad
X-coördinaat:	164012
Y-coördinaat:	509474
Bodemlaag hoogte t.o.v. maaiveld:	0,00
Omschrijving:	Zie werkbeschrijving.

Plattegrond

Plattegrond:



8. Wie is bevoegd gezag voor de toepassing

Bevoegd Gezag Type:	Rijkswaterstaat
Bevoegd Gezag	
Naam:	Rijkswaterstaat IJsselmeergebied
Afdeling:	--
Adres:	Postbus 600
Postcode:	8200AP
Plaats:	LELYSTAD
Telefoonnummer:	0320-299002
Faxnummer:	

9. Bodemfunctieklassse en bodemkwaliteitsklasse ter plaatse van de toepassing

Waterbodemfunctieklassse:	Anders
----------------------------------	--------

10. Milieuhygiënische verklaringen

Milieuhygiënische verklaringen:	Verklaring op basis van bodemonderzoek
Naam erkende uitvoerende instantie	ATKB B.V.
Rapportnummer	20161150/rap01
Milieuhygiënische verklaringen:	20161150_rap01_v01.pdf FLK-TM-WP-03a - Uitvoeringsbeschrijving omgang vrijkomende materialen vaargeul.pdf

Kwaliteitgegevens bestand:	--
-----------------------------------	----

Partijsplitsing

Partij gesplitst:	nee
Partijrelatie:	--
Splitsing uitgevoerd:	--
Datum splitsing:	--

11. Status (Bevoegd Gezag)

Kenmerk Melder:	Flevo-009
Opmerking melder:	

--

Kenmerk bevoegd gezag:	--
Naam behandelaar:	--
Opmerking bevoegd gezag:	--
Indicatie 'Volledig':	Onbekend
Indicatie 'Goedgekeurd':	Onbekend
Indicatie 'Ingetrokken door melder':	Onbekend
Indicatie 'Partij is toegepast':	Onbekend
Indicatie 'Administratief afgehandeld':	Onbekend
Indicatie 'Toezicht houden in het veld':	Onbekend
Indicatie 'Toezicht gehouden in het veld':	Onbekend
Indicatie 'Bruikbaar voor bodemkwaliteitskaart':	Onbekend

Melding besluit bodemkwaliteit

Meldingnummer: 410839.0
Melding gedaan op: 25-04-2017
Melding type: Toepassing partij
Melding gedaan door: Pondera Consult
██████████
██████████
██████████@ponderaconsult.com
Status: Verzonden

1. Algemene gegevens van de toepasser / eigenaar

Naam Westermeerwind B.V.
Postadres Duit 15
8300BB Emmeloord
Telefoonnummer 0527 616167
Faxnummer --
E-mailadres --
Rechtspersoon Organisatie
KvK nummer: 39063527
Vestigingsnummer: 000039063527

Contactpersoon

Naam De heer [REDACTED]
Telefoonnummer [REDACTED]
Mobielnummer [REDACTED]
E-mailadres [REDACTED]@ventolines.nl

2. Algemene gegevens van de toepasser / uitvoerder

Naam Siemens/VMBS
Postadres Industrieweg 19
8531PA Lemmer
Telefoonnummer [REDACTED]
Faxnummer --
E-mailadres --
Rechtspersoon Organisatie
KvK nummer: --
Vestigingsnummer: --

Contactpersoon

Naam De heer [REDACTED]
Telefoonnummer [REDACTED]
Mobielnummer [REDACTED]
E-mailadres [REDACTED]@siemens.com

3. Beoogde toepassing bouwstoffen, grond of

baggerspecie

Toegepast materiaal:	Grond
Toepassingtype:	Toepassing op natte bodem volgens generiek toetsingskader
Toepassingsgebied:	--

4. Project details

Naam:	Backfilling en aanleg betonmatrassen Westermeerwind
Startdatum:	1-5-2017
Einddatum:	1-5-2017

5. Toepassing details

Toe te passen partij

Startdatum:	01-05-2017
Afrondingsdatum:	01-05-2017
Materiaal hoeveelheid:	0 ton


6. Adresgegevens van de toepassingslocatie

Adres:	--
Postcode:	--
Plaats:	IJsselmeer
X-coördinaat:	167649
Y-coördinaat:	524776
Bodemlaag hoogte t.o.v. maaiveld:	5,00
Omschrijving:	Zie bijlage voor details over locatie en werkplan

Plattegrond

Bijgevoegde plattegronden:	FA000047-VSMC-SUR-DWG-0013.pdf FA000047-VSMC-GEN-PR-6029-Backfilling and installation of mattresses.pdf FA000047 scour hole overview - 25-4-2017.pdf
-----------------------------------	--

Plattegrond:

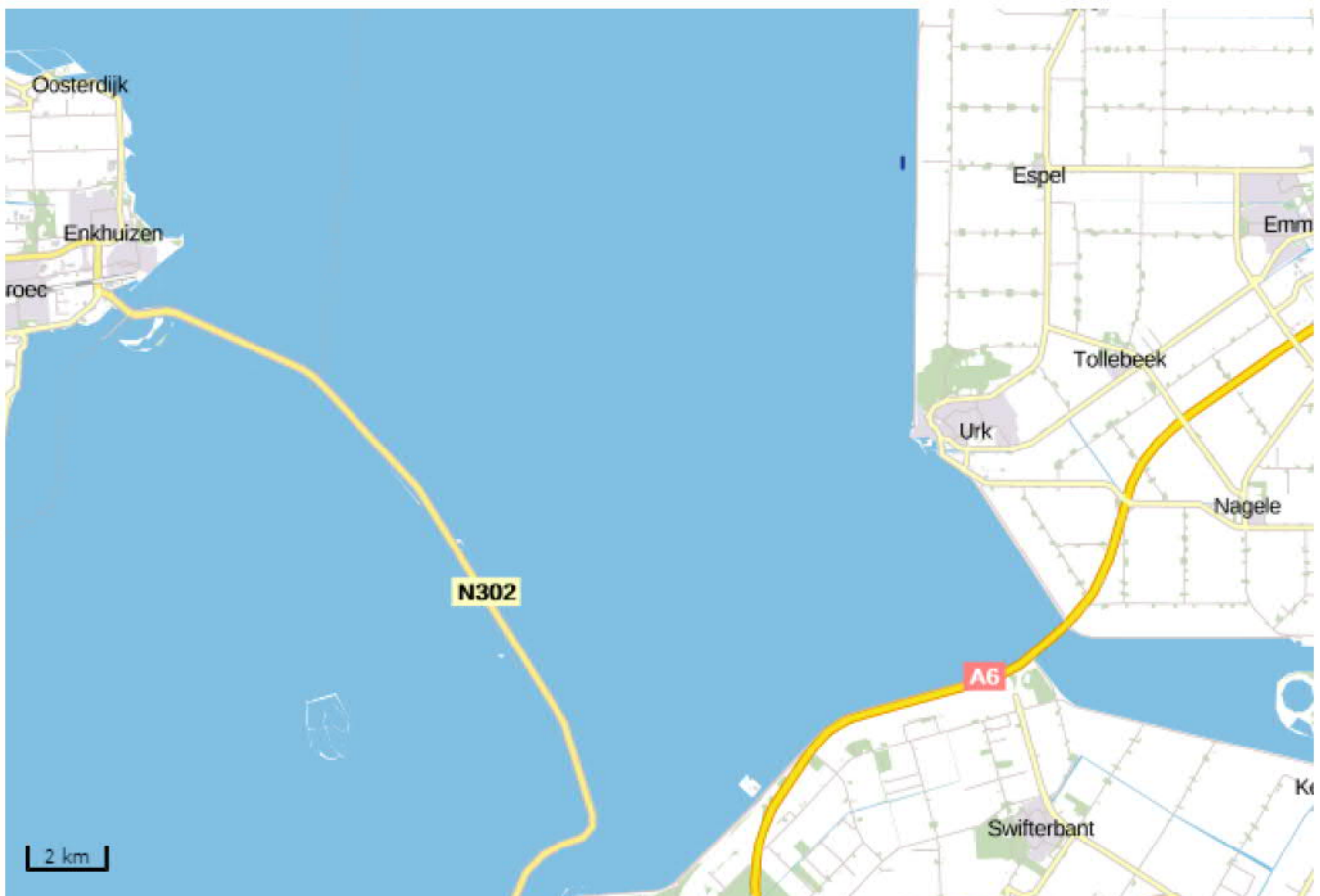


7. Gegevens van de locatie van herkomst

Grondbewerkingsinrichting:	--
Adres:	--
Postcode:	--
Plaats:	IJsselmeer
X-coördinaat:	168643
Y-coördinaat:	526517
Bodemlaag hoogte t.o.v. maaiveld:	5,00
Omschrijving:	Zie bijlagen voor toepassing

Plattegrond

Plattegrond:



8. Wie is bevoegd gezag voor de toepassing

Bevoegd Gezag Type: Rijkswaterstaat

Bevoegd Gezag

Naam: Rijkswaterstaat IJsselmeergebied

Afdeling: --

Adres: Postbus 600

Postcode: 8200AP

Plaats: LELYSTAD

Telefoonnummer: 0320-299002

Faxnummer:

9. Bodemfunctieklassering en bodemkwaliteitsklasse ter plaatse van de toepassing

Waterbodemfunctieklassering: Klasse A

10. Milieuhygiënische verklaringen

Milieuhygiënische verklaringen: --

Milieuhygiënische verklaring: --

Kwaliteitgegevens bestand: --

Partijsplitsing

Partij gesplitst: nee

Partijrelatie: --

Splitsing uitgevoerd: --

Datum splitsing: --

11. Status (Bevoegd Gezag)

Kenmerk Melder: BF en betonmatrassen Westermeerwind

Opmerking melder:

Pondera Consult doet een melding namens Westermeerwind BV voor de werkzaamheden voor backfilling en het leggen van de betonmatrassen van Westermeerwind. In de bijlagen is de relevante informatie m.b.t. de werkzaamheden te vinden.

Kenmerk bevoegd gezag:	--
Naam behandelaar:	--
Opmerking bevoegd gezag:	--
Indicatie 'Volledig':	Onbekend
Indicatie 'Goedgekeurd':	Onbekend
Indicatie 'Ingetrokken door melder':	Onbekend
Indicatie 'Partij is toegepast':	Onbekend
Indicatie 'Administratief afgehandeld':	Onbekend
Indicatie 'Toezicht houden in het veld':	Onbekend
Indicatie 'Toezicht gehouden in het veld':	Onbekend
Indicatie 'Bruikbaar voor bodemkwaliteitskaart':	Onbekend

Melding besluit bodemkwaliteit

Meldingnummer: 410839.1
Melding gedaan op: 25-04-2017
Melding type: Toepassing partij
Melding gedaan door: Pondera Consult
██████████
██████████
██████████@ponderaconsult.com
Status: Verzonden

1. Algemene gegevens van de toepasser / eigenaar

Naam Westermeerwind B.V.
Postadres Duit 15
8300BB Emmeloord
Telefoonnummer 0527 616167
Faxnummer --
E-mailadres --
Rechtspersoon Organisatie
KvK nummer: 39063527
Vestigingsnummer: 000039063527

Contactpersoon

Naam De heer [REDACTED]
Telefoonnummer [REDACTED]
Mobielnummer [REDACTED]
E-mailadres [REDACTED]@ventolines.nl

2. Algemene gegevens van de toepasser / uitvoerder

Naam Siemens/VMBS
Postadres Industrieweg 19
8531PA Lemmer
Telefoonnummer [REDACTED]
Faxnummer --
E-mailadres --
Rechtspersoon Organisatie
KvK nummer: --
Vestigingsnummer: --

Contactpersoon

Naam De heer [REDACTED]
Telefoonnummer [REDACTED]
Mobielnummer [REDACTED]
E-mailadres [REDACTED]@siemens.com

3. Beoogde toepassing bouwstoffen, grond of

baggerspecie

Toegepast materiaal:	Grond
Toepassingtype:	Toepassing op natte bodem volgens generiek toetsingskader
Toepassingsgebied:	--

4. Project details

Naam:	Backfilling en aanleg betonmatrassen Westermeerwind
Startdatum:	1-5-2017
Einddatum:	17-5-2017

5. Toepassing details

Toe te passen partij

Startdatum:	01-05-2017
Afrondingsdatum:	17-05-2017
Materiaal hoeveelheid:	0 ton


6. Adresgegevens van de toepassingslocatie

Adres:	--
Postcode:	--
Plaats:	IJsselmeer
X-coördinaat:	167649
Y-coördinaat:	524776
Bodemlaag hoogte t.o.v. maaiveld:	5,00
Omschrijving:	Zie bijlage voor details over locatie en werkplan

Plattegrond

Bijgevoegde plattegronden:	FA000047-VSMC-SUR-DWG-0013.pdf FA000047-VSMC-GEN-PR-6029-Backfilling and installation of mattresses.pdf FA000047 scour hole overview - 25-4-2017.pdf
-----------------------------------	--

Plattegrond:




7. Gegevens van de locatie van herkomst

Grondbewerkingsinrichting:	--
Adres:	--
Postcode:	--
Plaats:	IJsselmeer
X-coördinaat:	168643
Y-coördinaat:	526517
Bodemlaag hoogte t.o.v. maaiveld:	5,00
Omschrijving:	Zie bijlagen voor toepassing

Plattegrond

Plattegrond:



8. Wie is bevoegd gezag voor de toepassing

Bevoegd Gezag Type: Rijkswaterstaat

Bevoegd Gezag

Naam: Rijkswaterstaat IJsselmeergebied

Afdeling: --

Adres: Postbus 600

Postcode: 8200AP

Plaats: LELYSTAD

Telefoonnummer: 0320-299002

Faxnummer:

9. Bodemfunctieklassering en bodemkwaliteitsklasse ter plaatse van de toepassing

Waterbodemfunctieklassering: Klasse A

10. Milieuhygiënische verklaringen

Milieuhygiënische verklaringen: --

Milieuhygiënische verklaring: --

Kwaliteitgegevens bestand: --

Partijsplitsing

Partij gesplitst: nee

Partijrelatie: --

Splitsing uitgevoerd: --

Datum splitsing: --

11. Status (Bevoegd Gezag)

Kenmerk Melder: BF en betonmatrassen Westermeerwind

Opmerking melder:

Pondera Consult doet een melding namens Westermeerwind BV voor de werkzaamheden voor backfilling en het leggen van de betonmatrassen van Westermeerwind. In de bijlagen is de relevante informatie m.b.t. de werkzaamheden te vinden.

Kenmerk bevoegd gezag:	--
Naam behandelaar:	--
Opmerking bevoegd gezag:	--
Indicatie 'Volledig':	Onbekend
Indicatie 'Goedgekeurd':	Onbekend
Indicatie 'Ingetrokken door melder':	Onbekend
Indicatie 'Partij is toegepast':	Onbekend
Indicatie 'Administratief afgehandeld':	Onbekend
Indicatie 'Toezicht houden in het veld':	Onbekend
Indicatie 'Toezicht gehouden in het veld':	Onbekend
Indicatie 'Bruikbaar voor bodemkwaliteitskaart':	Onbekend

Melding besluit bodemkwaliteit

Meldingnummer: 411735.0
Melding gedaan op: 04-05-2017
Melding type: Toepassing partij
Melding gedaan door: Gebr. van der Lee
[REDACTED]
[REDACTED]
[REDACTED]@gebrvanderlee.nl
Status: Verzonden

1. Algemene gegevens van de toepasser / eigenaar

Naam Gebr. van derLee vof

Postadres Lekdijk 28
4124KC Hagestein

Telefoonnummer 0347351824

Faxnummer --

E-mailadres --

Rechtspersoon Organisatie

KvK nummer: --

Vestigingsnummer: --

Contactpersoon

Naam De heer [REDACTED]

Telefoonnummer 0320 273535

Mobielnummer --

E-mailadres [REDACTED]@gebrvanderlee.nl

2. Algemene gegevens van de toepasser / uitvoerder

Naam Gebr. van der Lee

Postadres Lekdijk 28
4124KC Hagestein

Telefoonnummer 0347351824

Faxnummer --

E-mailadres --

Rechtspersoon Organisatie

KvK nummer: --

Vestigingsnummer: --

Contactpersoon

Naam --

Telefoonnummer --

Mobielnummer --

E-mailadres --

3. Beoogde toepassing bouwstoffen, grond of

baggerspecie

Toegepast materiaal:	Baggerspecie
Toepassingstype:	Toepassing in grootschalige bodemtoepassing
GBT Kern of Leeflaag:	Kern
Toepassingsgebied:	In / op de waterbodem in aëroob milieu

4. Project details

Naam:	Flevokust
Startdatum:	1-9-2016
Einddatum:	31-12-2018

5. Toepassing details

Toe te passen partij

Startdatum:	11-05-2017
Afrondingsdatum:	31-12-2017
Materiaal hoeveelheid:	300000 m ³

Toepassing

Laagdikte (m):	2,00
Laagdikte volume (m³):	300000
Laagdikte beschrijving:	zie notitie
Leeflaag dikte (m):	0,50
Leeflaag volume (m³):	1
Leeflaag beschrijving:	zie notitie

Rapport

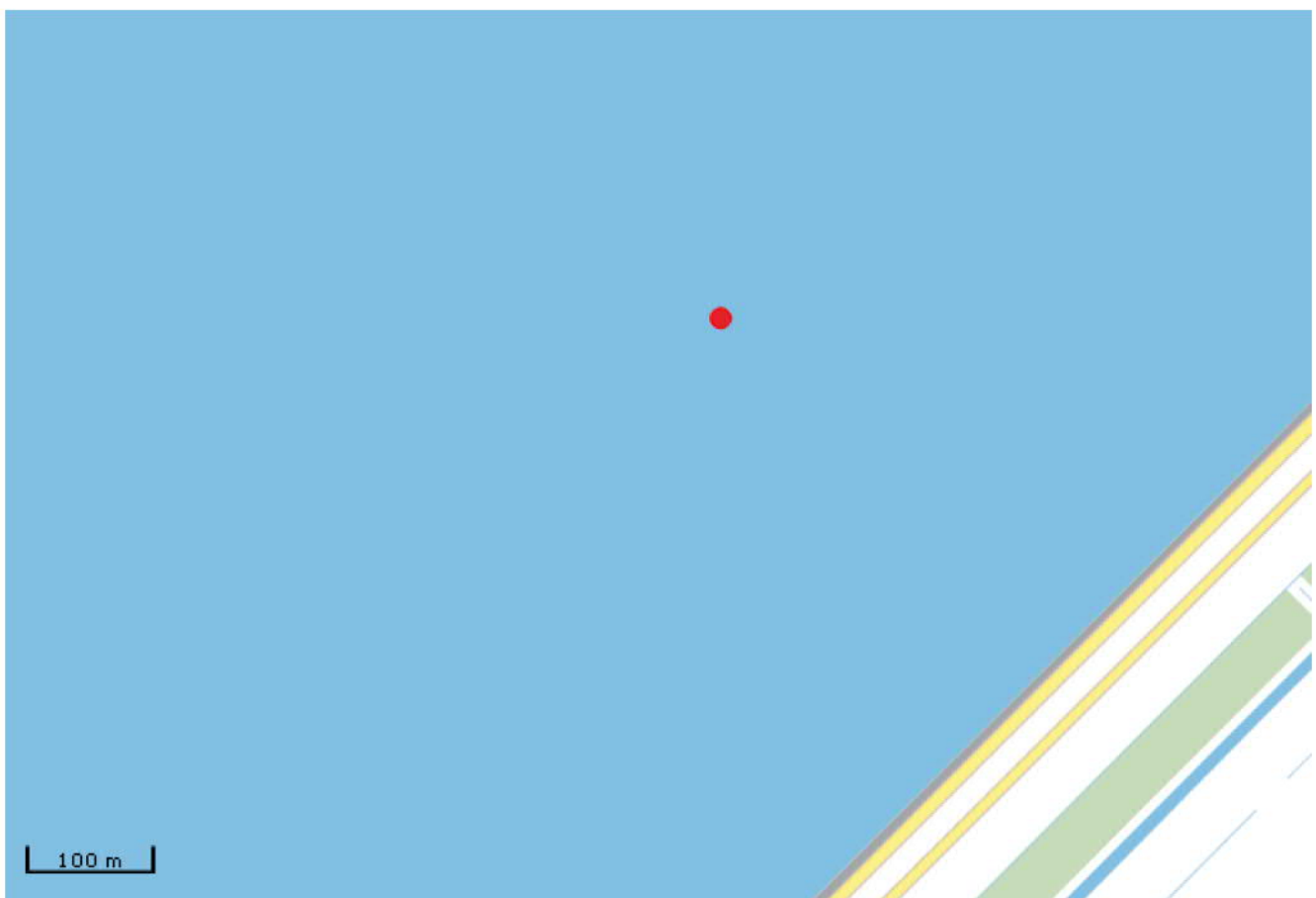
Naam organisatie die rapport geschreven heeft:	LievensenCSO
Rapportnummer:	17J017.NOT002.CL.MS

6. Adresgegevens van de toepassingslocatie

Adres: --
Postcode: --
Plaats: Lelystad
X-coördinaat: 164015
Y-coördinaat: 509493
Bodemlaag hoogte t.o.v. maaiveld: 0,00
Omschrijving: Toepassing cf. werkbeschrijving.

Plattegrond

Plattegrond:



7. Gegevens van de locatie van herkomst

Grondbewerkingsinrichting:	--
Adres:	--
Postcode:	--
Plaats:	Lelystad
X-coördinaat:	164012
Y-coördinaat:	509474
Bodemlaag hoogte t.o.v. maaiveld:	0,00
Omschrijving:	Zie werkbeschrijving.

Plattegrond

Plattegrond:



8. Wie is bevoegd gezag voor de toepassing

Bevoegd Gezag Type:	Rijkswaterstaat
Bevoegd Gezag	
Naam:	Rijkswaterstaat IJsselmeergebied
Afdeling:	--
Adres:	Postbus 600
Postcode:	8200AP
Plaats:	LELYSTAD
Telefoonnummer:	0320-299002
Faxnummer:	

9. Bodemfunctieklassering en bodemkwaliteitsklasse ter plaatse van de toepassing

Waterbodemfunctieklassering:	Anders
-------------------------------------	--------

10. Milieuhygiënische verklaringen

Milieuhygiënische verklaringen:	Verklaring op basis van bodemonderzoek
Naam erkende uitvoerende instantie	ATKB B.V.
Rapportnummer	20161150/rap01
Milieuhygiënische verklaringen:	20161150_rap01_v01.pdf 21042017 Notitie Grootschalige toepassing.pdf FLK-TM-WP-03a-Ad - Addendum grondbalans vrijkomende materialen vaargeul.pdf FLK-TM-WP-03a-v2 - Uitvoeringsbeschrijving omgang vrijkomende materialen vaargeul.pdf Golfbreker Flevokust Lievense CSO.pdf
Kwaliteitgegevens bestand:	--
Partijsplitsing	
Partij gesplitst:	nee
Partijrelatie:	--
Splitsing uitgevoerd:	--
Datum splitsing:	--

11. Status (Bevoegd Gezag)

Kenmerk Melder:	Flevo-010
Opmerking melder:	
Vervangt melding 409006.0	
Kenmerk bevoegd gezag:	--
Naam behandelaar:	--
Opmerking bevoegd gezag:	--
Indicatie 'Volledig':	Onbekend
Indicatie 'Goedgekeurd':	Onbekend
Indicatie 'Ingetrokken door melder':	Onbekend
Indicatie 'Partij is toegepast':	Onbekend
Indicatie 'Administratief afgehandeld':	Onbekend
Indicatie 'Toezicht houden in het veld':	Onbekend
Indicatie 'Toezicht gehouden in het veld':	Onbekend
Indicatie 'Bruikbaar voor bodemkwaliteitskaart':	Onbekend

Melding besluit bodemkwaliteit

Meldingnummer: 411735.1
Melding gedaan op: 10-05-2017
Melding type: Toepassing partij
Melding gedaan door: Gebr. van der Lee
[REDACTED]
[REDACTED]
[REDACTED]@gebrvanderlee.nl
Status: Verzonden

1. Algemene gegevens van de toepasser / eigenaar

Naam Gebr. van derLee vof

Postadres Lekdijk 28
4124KC Hagestein

Telefoonnummer 0347351824

Faxnummer --

E-mailadres --

Rechtspersoon Organisatie

KvK nummer: --

Vestigingsnummer: --

Contactpersoon

Naam De heer [REDACTED]

Telefoonnummer 0320 273535

Mobielnummer --

E-mailadres [REDACTED]@gebrvanderlee.nl

2. Algemene gegevens van de toepasser / uitvoerder

Naam Gebr. van der Lee

Postadres Lekdijk 28
4124KC Hagestein

Telefoonnummer 0347351824

Faxnummer --

E-mailadres --

Rechtspersoon Organisatie

KvK nummer: --

Vestigingsnummer: --

Contactpersoon

Naam --

Telefoonnummer --

Mobielnummer --

E-mailadres --

3. Beoogde toepassing bouwstoffen, grond of

baggerspecie

Toegepast materiaal:	Baggerspecie
Toepassingstype:	Toepassing in grootschalige bodemtoepassing
GBT Kern of Leeflaag:	Kern
Toepassingsgebied:	In / op de waterbodem in aëroob milieu

4. Project details

Naam:	Flevokust
Startdatum:	1-9-2016
Einddatum:	31-12-2018

5. Toepassing details

Toe te passen partij

Startdatum:	11-05-2017
Afrondingsdatum:	31-12-2017
Materiaal hoeveelheid:	300000 m ³

Toepassing

Laagdikte (m):	2,00
Laagdikte volume (m³):	300000
Laagdikte beschrijving:	zie notitie
Leeflaag dikte (m):	0,50
Leeflaag volume (m³):	1
Leeflaag beschrijving:	zie notitie

Rapport

Naam organisatie die rapport geschreven heeft:	LievensenCSO
Rapportnummer:	17J017.NOT002.CL.MS

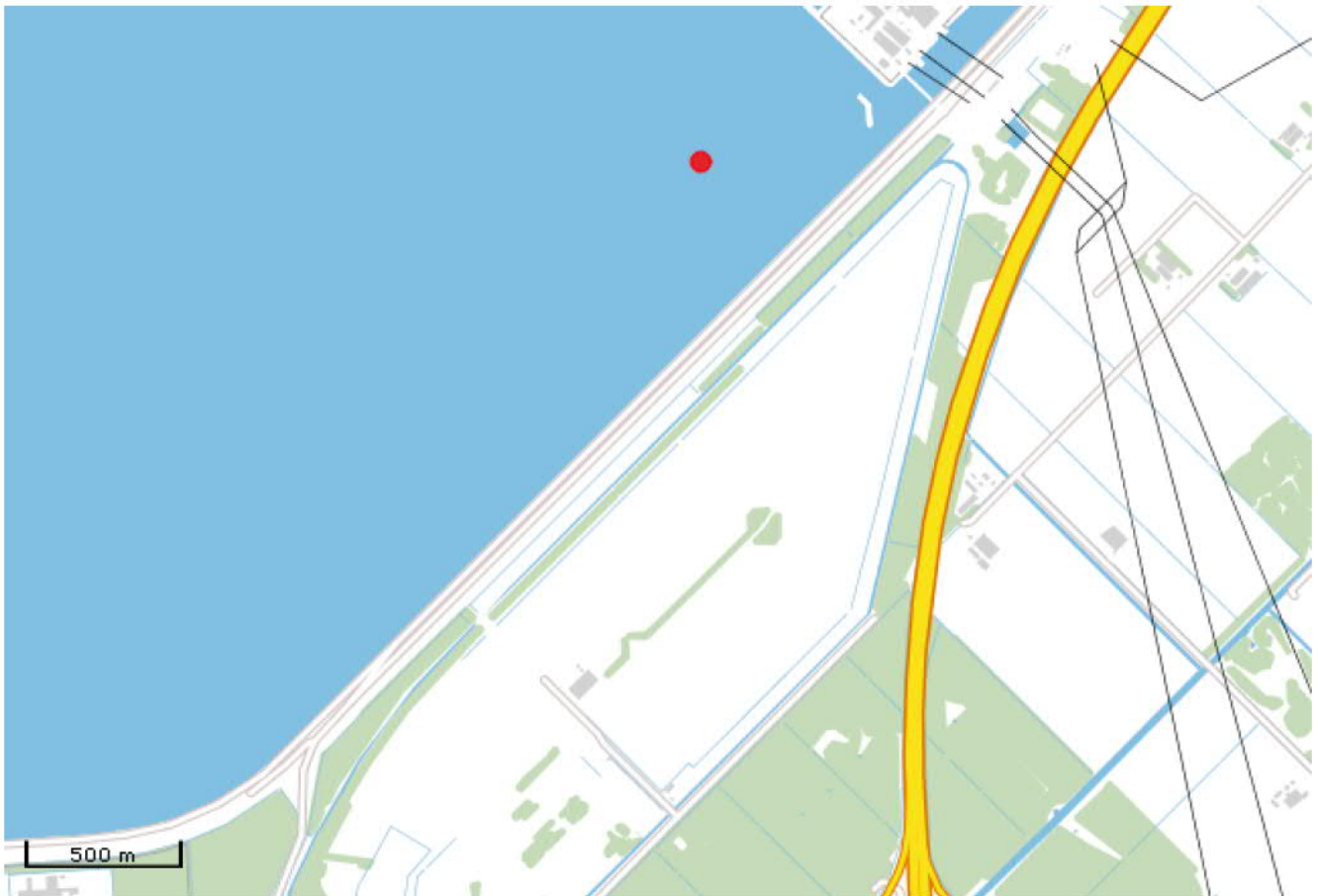
6. Adresgegevens van de toepassingslocatie

Adres:	--
Postcode:	--
Plaats:	Lelystad
X-coördinaat:	164015
Y-coördinaat:	509493
Bodemlaag hoogte t.o.v. maaiveld:	0,00
Omschrijving:	Toepassing cf. werkbeschrijving.

Er wordt gestart met het materiaal wat vrijkomt uit de vaargeul tijdelijk in depot te zetten op locatie van de golfbreker. Zodra een en ander akkoord is bevonden zal er gestart worden met de grootschalige bodem toepassing.

Plattegrond

Plattegrond:




7. Gegevens van de locatie van herkomst

Grondbewerkingsinrichting:	--
Adres:	--
Postcode:	--
Plaats:	Lelystad
X-coördinaat:	164012
Y-coördinaat:	509474
Bodemlaag hoogte t.o.v. maaiveld:	0,00
Omschrijving:	Zie werkbeschrijving.

Plattegrond

Plattegrond:



8. Wie is bevoegd gezag voor de toepassing

Bevoegd Gezag Type:	Rijkswaterstaat
Bevoegd Gezag	
Naam:	Rijkswaterstaat IJsselmeergebied
Afdeling:	--
Adres:	Postbus 600
Postcode:	8200AP
Plaats:	LELYSTAD
Telefoonnummer:	0320-299002
Faxnummer:	

9. Bodemfunctieklassering en bodemkwaliteitsklasse ter plaatse van de toepassing

Waterbodemfunctieklassering:	Anders
-------------------------------------	--------

10. Milieuhygiënische verklaringen

Milieuhygiënische verklaringen:	Verklaring op basis van bodemonderzoek
Naam erkende uitvoerende instantie	ATKB B.V.
Rapportnummer	20161150/rap01
Milieuhygiënische verklaringen:	20161150_rap01_v01.pdf 21042017 Notitie Grootschalige toepassing.pdf FLK-TM-WP-03a-Ad - Addendum grondbalans vrijkomende materialen vaargeul.pdf FLK-TM-WP-03a-v2 - Uitvoeringsbeschrijving omgang vrijkomende materialen vaargeul.pdf Golfbreker Flevokust Lievense CSO.pdf
Kwaliteitgegevens bestand:	--
Partijsplitsing	
Partij gesplitst:	nee
Partijrelatie:	--
Splitsing uitgevoerd:	--
Datum splitsing:	--

11. Status (Bevoegd Gezag)

Kenmerk Melder: Flevo-010

Opmerking melder:

Vervangt melding 409006.0.

Wijziging 9-05-2017 : toevoeging toelichting tijdelijk in depot zetten.

Kenmerk bevoegd gezag:	--
Naam behandelaar:	--
Opmerking bevoegd gezag:	--
Indicatie 'Volledig':	Onbekend
Indicatie 'Goedgekeurd':	Onbekend
Indicatie 'Ingetrokken door melder':	Onbekend
Indicatie 'Partij is toegepast':	Onbekend
Indicatie 'Administratief afgehandeld':	Onbekend
Indicatie 'Toezicht houden in het veld':	Onbekend
Indicatie 'Toezicht gehouden in het veld':	Onbekend
Indicatie 'Bruikbaar voor bodemkwaliteitskaart':	Onbekend

Melding besluit bodemkwaliteit

Meldingnummer: 411735.2
Melding gedaan op: 05-07-2017
Melding type: Toepassing partij
Melding gedaan door: Gebr. van der Lee
[REDACTED]
[REDACTED]
[REDACTED]@gebrvanderlee.nl
Status: Verzonden

1. Algemene gegevens van de toepasser / eigenaar

Naam Gebr. van derLee vof

Postadres Lekdijk 28
4124KC Hagestein

Telefoonnummer 0347351824

Faxnummer --

E-mailadres --

Rechtspersoon Organisatie

KvK nummer: --

Vestigingsnummer: --

Contactpersoon

Naam De heer [REDACTED]

Telefoonnummer 0320 273535

Mobielnummer --

E-mailadres [REDACTED]@gebrvanderlee.nl

2. Algemene gegevens van de toepasser / uitvoerder

Naam Gebr. van der Lee

Postadres Lekdijk 28
4124KC Hagestein

Telefoonnummer 0347351824

Faxnummer --

E-mailadres --

Rechtspersoon Organisatie

KvK nummer: --

Vestigingsnummer: --

Contactpersoon

Naam --

Telefoonnummer --

Mobielnummer --

E-mailadres --

3. Beoogde toepassing bouwstoffen, grond of

baggerspecie

Toegepast materiaal:	Baggerspecie
Toepassingstype:	Toepassing in grootschalige bodemtoepassing
GBT Kern of Leeflaag:	Kern
Toepassingsgebied:	In / op de waterbodem in aëroob milieu

4. Project details

Naam:	Flevokust
Startdatum:	1-9-2016
Einddatum:	31-12-2018

5. Toepassing details

Toe te passen partij

Startdatum:	11-05-2017
Afrondingsdatum:	31-12-2017
Materiaal hoeveelheid:	300000 m ³

Toepassing

Laagdikte (m):	2,00
Laagdikte volume (m³):	300000
Laagdikte beschrijving:	zie notitie
Leeflaag dikte (m):	0,50
Leeflaag volume (m³):	1
Leeflaag beschrijving:	zie notitie

Rapport

Naam organisatie die rapport geschreven heeft:	LievensenCSO
Rapportnummer:	17J017.NOT002.CL.MS


6. Adresgegevens van de toepassingslocatie

Adres:	--
Postcode:	--
Plaats:	Lelystad
X-coördinaat:	164015
Y-coördinaat:	509493
Bodemlaag hoogte t.o.v. maaiveld:	0,00
Omschrijving:	Toepassing cf. werkbeschrijving.

Er wordt gestart met het materiaal wat vrijkomt uit de vaargeul tijdelijk in depot te zetten op locatie van de golfbreker. Zodra een en ander akkoord is bevonden zal er gestart worden met de grootschalige bodem toepassing.

Plattegrond

Plattegrond:




7. Gegevens van de locatie van herkomst

Grondbewerkingsinrichting:	--
Adres:	--
Postcode:	--
Plaats:	Lelystad
X-coördinaat:	164012
Y-coördinaat:	509474
Bodemlaag hoogte t.o.v. maaiveld:	0,00
Omschrijving:	Zie werkbeschrijving.

Plattegrond

Plattegrond:



8. Wie is bevoegd gezag voor de toepassing

Bevoegd Gezag Type:	Rijkswaterstaat
Bevoegd Gezag	
Naam:	Rijkswaterstaat IJsselmeergebied
Afdeling:	--
Adres:	Postbus 600
Postcode:	8200AP
Plaats:	LELYSTAD
Telefoonnummer:	0320-299002
Faxnummer:	

9. Bodemfunctieklassering en bodemkwaliteitsklasse ter plaatse van de toepassing

Waterbodemfunctieklassering:	Anders
-------------------------------------	--------

10. Milieuhygiënische verklaringen

Milieuhygiënische verklaringen:	Verklaring op basis van bodemonderzoek
Naam erkende uitvoerende instantie	ATKB B.V.
Rapportnummer	20161150/rap01
Milieuhygiënische verklaringen:	20161150_rap01_v01.pdf 21042017 Notitie Grootschalige toepassing.pdf FLK-TM-WP-03a-Ad - Addendum grondbalans vrijkomende materialen vaargeul.pdf FLK-TM-WP-03a-v2 - Uitvoeringsbeschrijving omgang vrijkomende materialen vaargeul.pdf Golfbreker Flevokust Lievense CSO.pdf
Kwaliteitgegevens bestand:	--
Partijsplitsing	
Partij gesplitst:	nee
Partijrelatie:	--
Splitsing uitgevoerd:	--
Datum splitsing:	--

11. Status (Bevoegd Gezag)

Kenmerk Melder: Flevo-010

Opmerking melder:

Vervangt melding 409006.0.

Wijziging 9-05-2017 : toevoeging toelichting tijdelijk in depot zetten.

Wijziging 5-07-2017 : In BBK melding 411735 is aangegeven dat we de vaargeul ontgraven tot een diepte van - 5,30 m N.A.P. In de vakken D1V1, D1V3, D2V7, D2V8, D2V10 en D2V12 gaan we dieper ontgraven tot de max. ontgrondingsdiepte uit de vergunning van -6,35 m N.A.P om zo voldoende zand te hebben voor de realisatie van de golfbreker. De boringen in deze vakken zijn niet dieper genomen dan -5,80 m NAP. In deze vakken is de zandlaag getoetst als AW. De lagen zijn antropogeen onbelaste geologische lagen. Conform deze gegevens kan er vanuit worden gegaan dat de diepere lagen AW zijn.

Kenmerk bevoegd gezag:	--
Naam behandelaar:	--
Opmerking bevoegd gezag:	--
Indicatie 'Volledig':	Onbekend
Indicatie 'Goedgekeurd':	Onbekend
Indicatie 'Ingetrokken door melder':	Onbekend
Indicatie 'Partij is toegepast':	Onbekend
Indicatie 'Administratief afgehandeld':	Onbekend
Indicatie 'Toezicht houden in het veld':	Onbekend
Indicatie 'Toezicht gehouden in het veld':	Onbekend
Indicatie 'Bruikbaar voor bodemkwaliteitskaart':	Onbekend

Melding besluit bodemkwaliteit

Meldingnummer: 412264.0
Melding gedaan op: 10-05-2017
Melding type: Toepassing partij
Melding gedaan door: Klein Wieringen
[REDACTED]
0227512042
[REDACTED]@kleinwieringen.nl
Status: Verzonden

1. Algemene gegevens van de toepasser / eigenaar

Naam Hoogheemraadschap Hollands
Noorderkwartier

Postadres Bevelandseweg 250
1703AZ Heerhugowaard

Telefoonnummer 0725827524

Faxnummer 0725827524

E-mailadres ██████████@hhnk.nl

Rechtspersoon Organisatie

KvK nummer: --

Vestigingsnummer: --

Contactpersoon

Naam De heer ██████████

Telefoonnummer 0725827524

Mobielnummer --

E-mailadres ██████████@hhnk.nl

2. Algemene gegevens van de toepasser / uitvoerder

Naam Klein Wieringen

Postadres kleitelweg 12
1777NM Hippolytushoef

Telefoonnummer 0227512042

Faxnummer --

E-mailadres info@kleinwieringen.nl

Rechtspersoon Organisatie

KvK nummer: --

Vestigingsnummer: --

Contactpersoon

Naam De heer ██████████

Telefoonnummer 0227512042

Mobielnummer ██████████

E-mailadres ██████████@kleinwieringen.nl

3. Beoogde toepassing bouwstoffen, grond of baggerspecie

Toegepast materiaal:	Grond
Toepassingstype:	Toepassing op landbodem volgens generiek toetsingskader
Toepassingsgebied:	--

4. Project details

Naam:	Onderhoudsbestek keringen
Startdatum:	1-1-2016
Einddatum:	31-12-2017

5. Toepassing details

Toe te passen partij

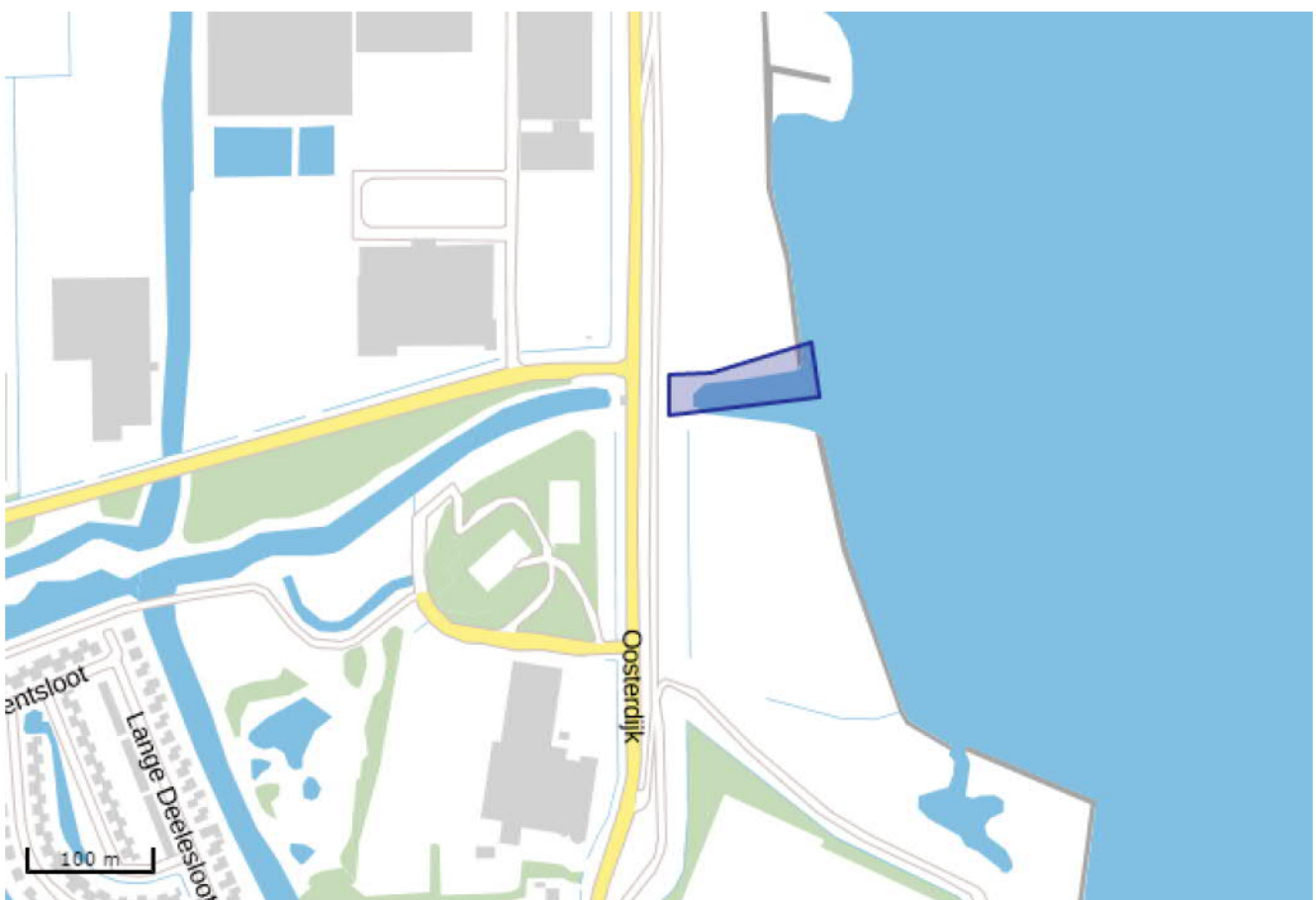
Startdatum:	17-05-2017
Afrondingsdatum:	31-05-2017
Materiaal hoeveelheid:	225 m ³

6. Adresgegevens van de toepassingslocatie

Adres:	--
Postcode:	--
Plaats:	Enkhuizen
X-coördinaat:	148047
Y-coördinaat:	526085
Bodemlaag hoogte t.o.v. maaiveld:	1,00
Omschrijving:	Toepassing in bestaande oever t.b.v. versterking oeverconstructie. Kleigrond wordt afgedekt met kraagstuk.

Plattegrond

Plattegrond:

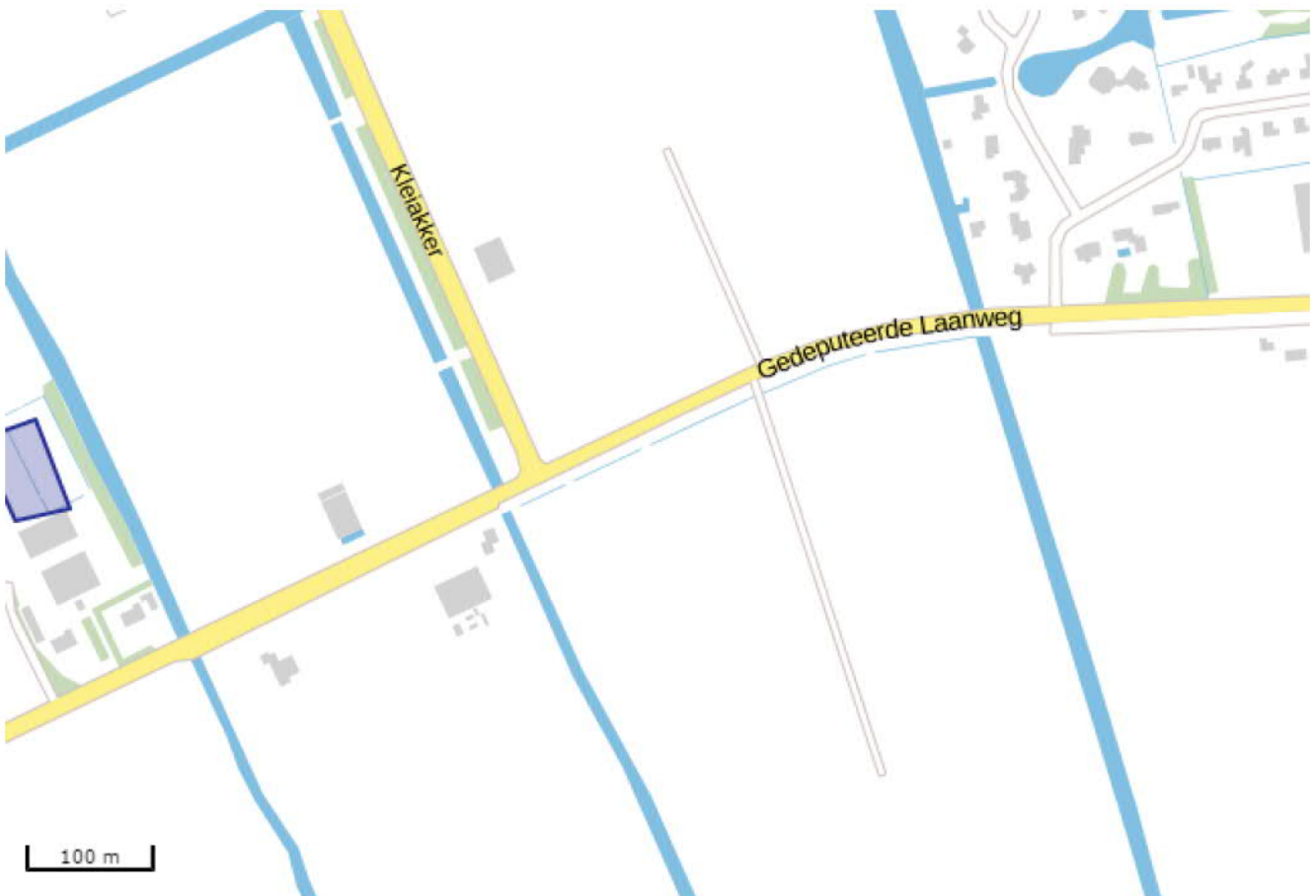


7. Gegevens van de locatie van herkomst

Grondbewerkingsinrichting:	--
Adres:	Gedeputeerde Laanweg 29
Postcode:	1619PB
Plaats:	Andijk
X-coördinaat:	142731
Y-coördinaat:	527769
Bodemlaag hoogte t.o.v. maaiveld:	2,50
Omschrijving:	Gronddepot, vrijgekomen bij graafwerkzaamheden op het zelfde perceel als waar het gronddepot is gesitueerd.

Plattegrond

Plattegrond:



8. Wie is bevoegd gezag voor de toepassing

Bevoegd Gezag Type:	Rijkswaterstaat
Bevoegd Gezag	
Naam:	Rijkswaterstaat IJsselmeergebied
Afdeling:	--
Adres:	Postbus 600
Postcode:	8200AP
Plaats:	LELYSTAD
Telefoonnummer:	0320-299002
Faxnummer:	

9. Bodemfunctieklassering en bodemkwaliteitsklasse ter plaatse van de toepassing

Bodemfunctieklassering:	Landbouw / natuur (AW 2000)
Bodemkwaliteitsklasse:	Voldoet aan de achtergrondwaarden (AW 2000)

10. Milieuhygiënische verklaringen

Milieuhygiënische verklaringen:	Partijkeuring
Naam Producent	FMA-Nillesen Bedrijfadvisers
Certificaatnummer	K78518/02
Milieuhygiënische verklaringen:	DO15 AP04 kleigrond Andijk.pdf
Kwaliteitgegevens bestand:	--

Partijsplitsing

Partij gesplitst:	nee
Partijrelatie:	--
Splitsing uitgevoerd:	--
Datum splitsing:	--

11. Status (Bevoegd Gezag)

Kenmerk Melder:	2016-110 DO15
Opmerking melder:	

Exacte toepassingsdatum nog niet bekend. Naar verwachting max. enkele dagen werk.
Toepassingsperiode ruim gekozen.

Kenmerk bevoegd gezag:	--
Naam behandelaar:	--
Opmerking bevoegd gezag:	--
Indicatie 'Volledig':	Onbekend
Indicatie 'Goedgekeurd':	Onbekend
Indicatie 'Ingetrokken door melder':	Onbekend
Indicatie 'Partij is toegepast':	Onbekend
Indicatie 'Administratief afgehandeld':	Onbekend
Indicatie 'Toezicht houden in het veld':	Onbekend
Indicatie 'Toezicht gehouden in het veld':	Onbekend
Indicatie 'Bruikbaar voor bodemkwaliteitskaart':	Onbekend

Melding besluit bodemkwaliteit

Meldingnummer: 414668.0
Melding gedaan op: 01-06-2017
Melding type: Toepassing partij
Melding gedaan door: Gebr. van der Lee
[REDACTED]
[REDACTED]
[REDACTED]@gebrvanderlee.nl
Status: Verzonden

1. Algemene gegevens van de toepasser / eigenaar

Naam Gebr. van derLee vof

Postadres Lekdijk 28
4124KC Hagestein

Telefoonnummer 0347351824

Faxnummer --

E-mailadres --

Rechtspersoon Organisatie

KvK nummer: --

Vestigingsnummer: --

Contactpersoon

Naam De heer [REDACTED]

Telefoonnummer 0320 273535

Mobielnummer --

E-mailadres [REDACTED]@gebrvanderlee.nl

2. Algemene gegevens van de toepasser / uitvoerder

Naam Gebr. van der Lee

Postadres Lekdijk 28
4124KC Hagestein

Telefoonnummer 0347351824

Faxnummer --

E-mailadres --

Rechtspersoon Organisatie

KvK nummer: --

Vestigingsnummer: --

Contactpersoon

Naam --

Telefoonnummer --

Mobielnummer --

E-mailadres --

3. Beoogde toepassing bouwstoffen, grond of

baggerspecie

Toegepast materiaal:	Baggerspecie
Toepassingstype:	Toepassing op natte bodem volgens generiek toetsingskader
Toepassingsgebied:	--

4. Project details

Naam:	Flevokust
Startdatum:	1-9-2016
Einddatum:	31-12-2018

5. Toepassing details

Toe te passen partij


Startdatum:	01-06-2017
Afrondingsdatum:	31-12-2017
Materiaal hoeveelheid:	5000 m ³

6. Adresgegevens van de toepassingslocatie

Adres:	--
Postcode:	--
Plaats:	Lelystad
X-coördinaat:	163860
Y-coördinaat:	509258
Bodemlaag hoogte t.o.v. maaiveld:	0,00
Omschrijving:	Toepassing naast de vaargeul (natuurlijke verdieping in waterbodembodem ter plaatse).

Plattegrond

Plattegrond:

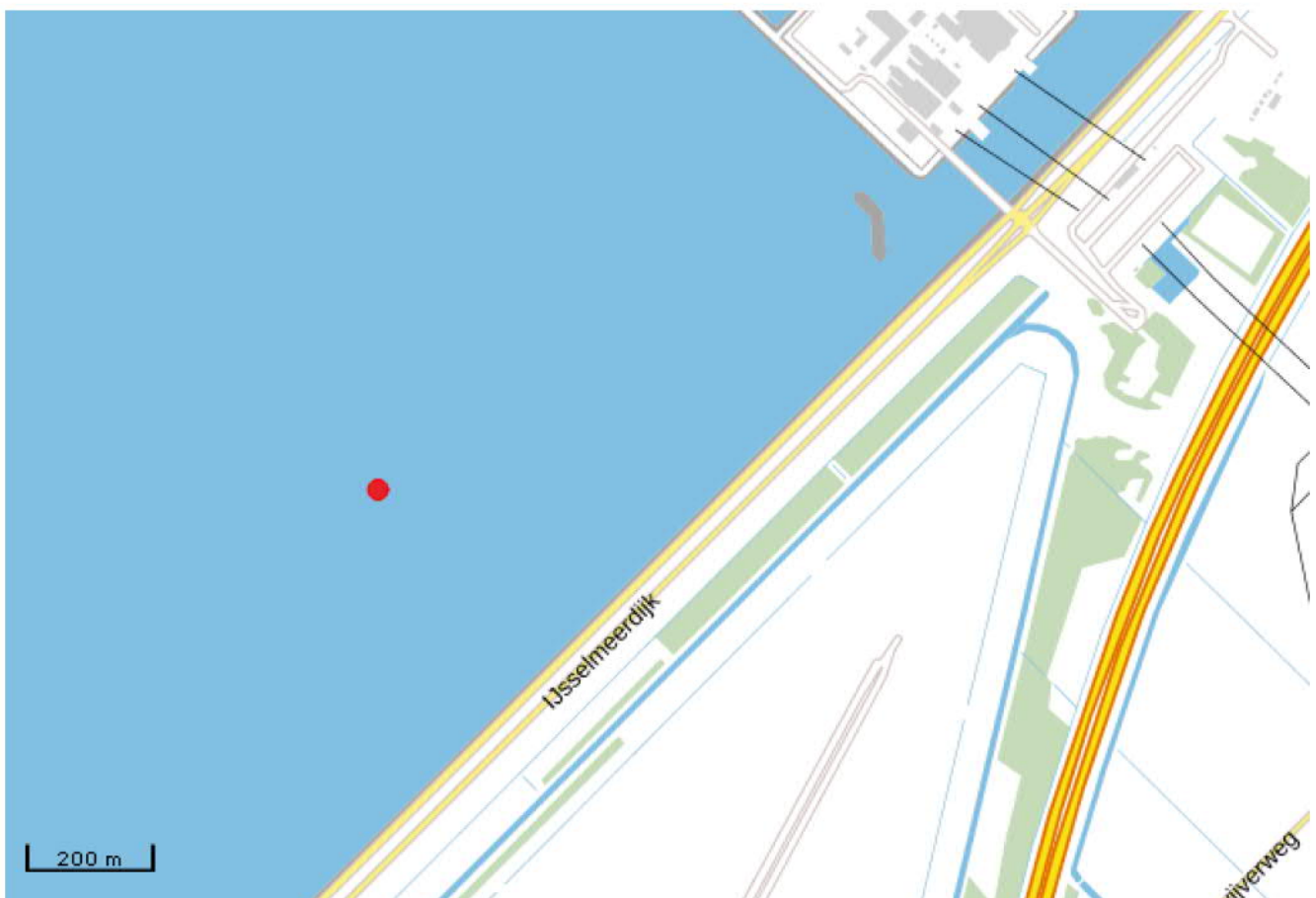


7. Gegevens van de locatie van herkomst

Grondbewerkingsinrichting:	--
Adres:	--
Postcode:	--
Plaats:	Lelystad
X-coördinaat:	163741
Y-coördinaat:	509228
Bodemlaag hoogte t.o.v. maaiveld:	0,00
Omschrijving:	Afkomstig van het ontgraven van de toekomstige vaargeul.

Plattegrond

Plattegrond:



8. Wie is bevoegd gezag voor de toepassing

Bevoegd Gezag Type:	Rijkswaterstaat
Bevoegd Gezag	
Naam:	Rijkswaterstaat IJsselmeergebied
Afdeling:	--
Adres:	Postbus 600
Postcode:	8200AP
Plaats:	LELYSTAD
Telefoonnummer:	0320-299002
Faxnummer:	

9. Bodemfunctieklassering en bodemkwaliteitsklasse ter plaatse van de toepassing

Waterbodemfunctieklassering:	Voldoet aan de achtergrondwaarden (AW 2000)
-------------------------------------	---

10. Milieuhygiënische verklaringen

Milieuhygiënische verklaringen:	Verklaring op basis van bodemonderzoek
Naam erkende uitvoerende instantie	ATKB B.V.
Rapportnummer	20161150/rap01
Milieuhygiënische verklaringen:	Waterbodemonderzoek Vaargeul.pdf
Kwaliteitgegevens bestand:	--
Partijsplitsing	
Partij gesplitst:	nee
Partijrelatie:	--
Splitsing uitgevoerd:	--
Datum splitsing:	--

11. Status (Bevoegd Gezag)

Kenmerk Melder:	Flevo-012
Opmerking melder:	

--

Kenmerk bevoegd gezag:	--
Naam behandelaar:	--
Opmerking bevoegd gezag:	--
Indicatie 'Volledig':	Onbekend
Indicatie 'Goedgekeurd':	Onbekend
Indicatie 'Ingetrokken door melder':	Onbekend
Indicatie 'Partij is toegepast':	Onbekend
Indicatie 'Administratief afgehandeld':	Onbekend
Indicatie 'Toezicht houden in het veld':	Onbekend
Indicatie 'Toezicht gehouden in het veld':	Onbekend
Indicatie 'Bruikbaar voor bodemkwaliteitskaart':	Onbekend

Melding besluit bodemkwaliteit

Meldingnummer: 418391.0
Melding gedaan op: 05-07-2017
Melding type: Werk schone grond
Melding gedaan door: Stichting Forteiland Pampus
████████████████████
02942326
info@pampus.nl
Status: Verzonden

1. Algemene gegevens van de toepasser / eigenaar

Naam Stichting Pampus
Postadres Pampus 1
1398PX Muiden
Telefoonnummer [REDACTED]
Faxnummer --
E-mailadres [REDACTED]@pampus.nl
Rechtspersoon Organisatie
KvK nummer: 41193482
Vestigingsnummer: --

Contactpersoon

Naam De heer [REDACTED]
Telefoonnummer 0294262326
Mobielnummer [REDACTED]
E-mailadres [REDACTED]@pampus.nl

2. Project details

Naam: recreatie strandje
Startdatum: 12-7-2017
Einddatum: 12-7-2017

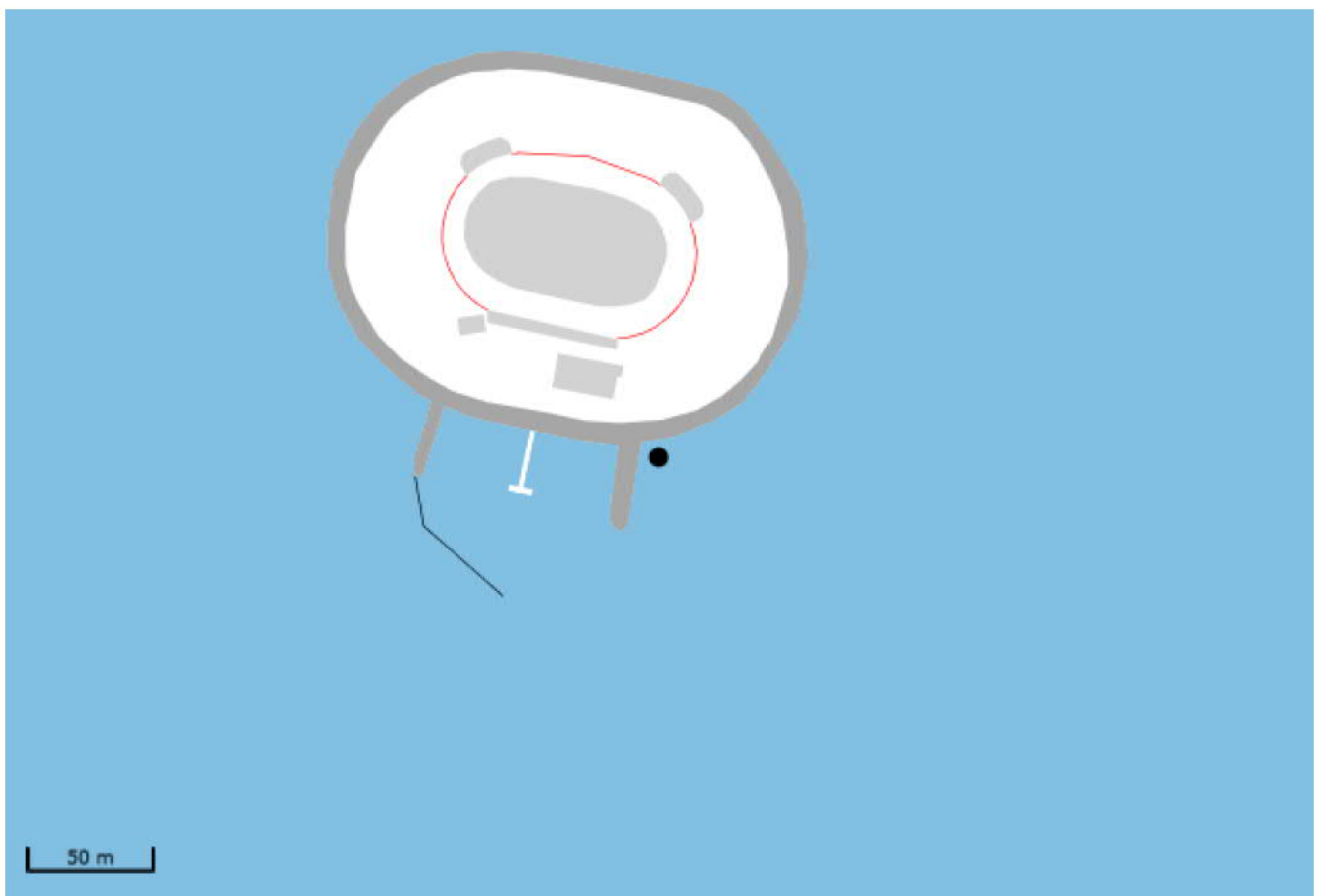
3. Adresgegevens van de toepassingslocatie

Adres:	Pampus 1
Postcode:	1398PX
Plaats:	Muiden
X-coördinaat:	133361
Y-coördinaat:	486286
Bodemlaag hoogte t.o.v. maaiveld:	--
Omschrijving:	Op forteiland Pampus midden in het IJmeer is een kleine haven, beschermt door twee strekdammen. Aan de buitenzijde van de oostelijke strekdam is een de loop van de tijd een natuurlijk strandje ontstaan. Wij willen dit ophogen met 100m ³ zand voor recreatie doeleinden.

Plattegrond

Bijgevoegde plattegronden: strand locatie.jpg

Plattegrond:



4. Wie is bevoegd gezag voor de toepassing

Bevoegd Gezag Type: Rijkswaterstaat

Bevoegd Gezag

Naam: Rijkswaterstaat IJsselmeergebied

Afdeling: --

Adres: Postbus 600

Postcode: 8200AP

Plaats: LELYSTAD

Telefoonnummer: 0320-299002

Faxnummer:

5. Status (Bevoegd Gezag)

Kenmerk Melder: Pampus

Opmerking melder:

Indien nodig is er een certificaat van het te storten zand beschikbaar. Dit PDF document kon ik niet uploaden bij de melding.

Kenmerk bevoegd gezag: --

Naam behandelaar: --

Opmerking bevoegd gezag: --

Indicatie 'Volledig': Onbekend

Indicatie 'Goedgekeurd': Onbekend

Indicatie 'Ingetrokken door melder': Onbekend

Indicatie 'Partij is toegepast': Onbekend

Indicatie 'Administratief afgehandeld': Onbekend

Indicatie 'Toezicht houden in het veld': Onbekend

Indicatie 'Toezicht gehouden in het veld': Onbekend

Indicatie 'Bruikbaar voor bodemkwaliteitskaart': Onbekend

Melding besluit bodemkwaliteit

Meldingnummer: 419186.0
Melding gedaan op: 12-07-2017
Melding type: Tijdelijke opslag
Melding gedaan door: boskalis bv
████████████████████
0102882800
grondstoffen@boskalis.com
Status: Verzonden

1. Algemene gegevens van de toepasser / eigenaar

Naam Boskalis BV
Postadres Waalhaven Oostzijde 85
3087BM Rotterdam
Telefoonnummer 0102882800
Faxnummer --
E-mailadres grondstoffen@boskalis.com
Rechtspersoon Organisatie
KvK nummer: --
Vestigingsnummer: --

Contactpersoon

Naam De heer [REDACTED]
Telefoonnummer 0102888777
Mobielnummer [REDACTED]
E-mailadres [REDACTED]@boskalis.com

2. Algemene gegevens van de toepasser / uitvoerder

Naam Boskalis Nederland bv
Postadres Waalhaven oostzijde 85
3087BM Rotterdam
Telefoonnummer 0102888777
Faxnummer --
E-mailadres --
Rechtspersoon Organisatie
KvK nummer: --
Vestigingsnummer: --

Contactpersoon

Naam [REDACTED]
Telefoonnummer 0102888777
Mobielnummer [REDACTED]
E-mailadres [REDACTED]@boskalis.com

3. Beoogde toepassing bouwstoffen, grond of

baggerspecie

Toegepast materiaal:	Grond
Toepassingstype:	Toepassing van schone grond (AW2000)
Toepassingsgebied:	--
Tijdelijke opslag:	Ja, einddatum: 31-12-2017
Eindbestemming:	Overloopterrein

4. Project details

Naam:	Waterfront Harderwijk Fase 2
Startdatum:	1-1-2016
Einddatum:	1-1-2019

5. Adresgegevens van de toepassingslocatie

Adres:	--
Postcode:	--
Plaats:	Harderwijk
X-coördinaat:	171295
Y-coördinaat:	485631
Bodemlaag hoogte t.o.v. maaiveld:	--
Omschrijving:	Er wordt circa 7.700 m ³ schone grond tijdelijk opgeslagen op het Overloopterrein. De partij zal in depot geplaatst worden. De partij zal hier uiteindelijk ook definitief toegepast worden zodra de aanlegvergunning beschikbaar is.

Plattegrond

Plattegrond:



6. Wie is bevoegd gezag voor de toepassing

Bevoegd Gezag Type:	Rijkswaterstaat
Bevoegd Gezag	
Naam:	Rijkswaterstaat IJsselmeergebied
Afdeling:	--
Adres:	Postbus 600
Postcode:	8200AP
Plaats:	LELYSTAD
Telefoonnummer:	0320-299002
Faxnummer:	

7. Status (Bevoegd Gezag)

Kenmerk Melder:	Waterfront Harderwijk
Opmerking melder:	--
Kenmerk bevoegd gezag:	--
Naam behandelaar:	--
Opmerking bevoegd gezag:	--
Indicatie 'Volledig':	Onbekend
Indicatie 'Goedgekeurd':	Onbekend
Indicatie 'Ingetrokken door melder':	Onbekend
Indicatie 'Partij is toegepast':	Onbekend
Indicatie 'Administratief afgehandeld':	Onbekend
Indicatie 'Toezicht houden in het veld':	Onbekend
Indicatie 'Toezicht gehouden in het veld':	Onbekend
Indicatie 'Bruikbaar voor bodemkwaliteitskaart':	Onbekend

Melding besluit bodemkwaliteit

Meldingnummer: 419186.1
Melding gedaan op: 25-10-2017
Melding type: Tijdelijke opslag
Melding gedaan door: boskalis bv
████████████████████
0102882800
grondstoffen@boskalis.com
Status: Verzonden

1. Algemene gegevens van de toepasser / eigenaar

Naam Boskalis BV
Postadres Waalhaven Oostzijde 85
3087BM Rotterdam
Telefoonnummer 0102882800
Faxnummer --
E-mailadres grondstoffen@boskalis.com
Rechtspersoon Organisatie
KvK nummer: --
Vestigingsnummer: --

Contactpersoon

Naam De heer [REDACTED]
Telefoonnummer 0102888777
Mobielnummer [REDACTED]
E-mailadres [REDACTED]@boskalis.com

2. Algemene gegevens van de toepasser / uitvoerder

Naam Boskalis Nederland bv
Postadres Waalhaven oostzijde 85
3087BM Rotterdam
Telefoonnummer 0102888777
Faxnummer --
E-mailadres --
Rechtspersoon Organisatie
KvK nummer: --
Vestigingsnummer: --

Contactpersoon

Naam [REDACTED]
Telefoonnummer 0102888777
Mobielnummer [REDACTED]
E-mailadres [REDACTED]@boskalis.com

3. Beoogde toepassing bouwstoffen, grond of

baggerspecie

Toegepast materiaal:	Grond
Toepassingstype:	Toepassing van schone grond (AW2000)
Toepassingsgebied:	--
Tijdelijke opslag:	Ja, einddatum: 31-12-2017
Eindbestemming:	Overloopterrein

4. Project details

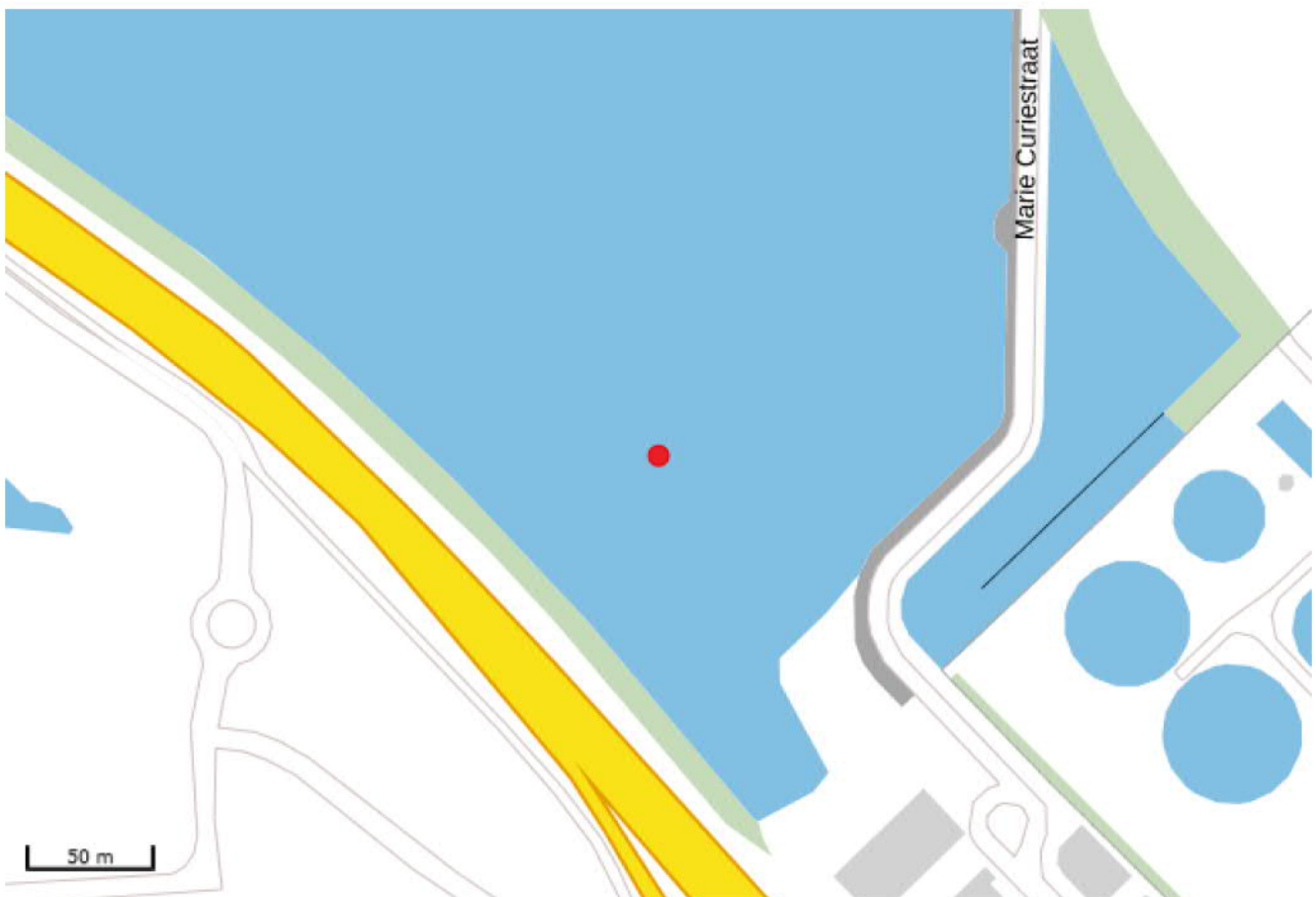
Naam:	Waterfront Harderwijk Fase 2
Startdatum:	1-1-2016
Einddatum:	1-1-2019

5. Adresgegevens van de toepassingslocatie

Adres:	--
Postcode:	--
Plaats:	Harderwijk
X-coördinaat:	171295
Y-coördinaat:	485631
Bodemlaag hoogte t.o.v. maaiveld:	--
Omschrijving:	Er wordt circa 7.700 m ³ schone grond tijdelijk opgeslagen op het Overloopterrein. De partij zal in depot geplaatst worden. De partij zal hier uiteindelijk ook definitief toegepast worden zodra de aanlegvergunning beschikbaar is.

Plattegrond

Plattegrond:



6. Wie is bevoegd gezag voor de toepassing

Bevoegd Gezag Type: Rijkswaterstaat

Bevoegd Gezag

Naam: Rijkswaterstaat IJsselmeergebied

Afdeling: --

Adres: Postbus 600

Postcode: 8200AP

Plaats: LELYSTAD

Telefoonnummer: 0320-299002

Faxnummer:

7. Status (Bevoegd Gezag)

Kenmerk Melder: Waterfront Harderwijk

Opmerking melder:

Partij is inmiddels definitief toegepast en gemeld onder meldingsnummer 421769.0

Kenmerk bevoegd gezag: --

Naam behandelaar: --

Opmerking bevoegd gezag: --

Indicatie 'Volledig': Onbekend

Indicatie 'Goedgekeurd': Onbekend

Indicatie 'Ingetrokken door melder': Onbekend

Indicatie 'Partij is toegepast': Onbekend

Indicatie 'Administratief afgehandeld': Onbekend

Indicatie 'Toezicht houden in het veld': Onbekend

Indicatie 'Toezicht gehouden in het veld': Onbekend

Indicatie 'Bruikbaar voor bodemkwaliteitskaart': Onbekend

Melding besluit bodemkwaliteit

Meldingnummer: 421078.0
Melding gedaan op: 03-08-2017
Melding type: Tijdelijke opslag
Melding gedaan door: Grond & Ontwikkeling
Amsterdam
Grondbank Amsterdam
algemeen
020-2544100
grondbank@amsterdam.nl
Status: Verzonden

1. Algemene gegevens van de toepasser / eigenaar

Naam Gemeente Amsterdam Grond en Ontwikkeling
Postadres Weesperplein 8
1018XA Amsterdam
Telefoonnummer 0202544100
Faxnummer --
E-mailadres grondbank@amsterdam.nl
Rechtspersoon Organisatie
KvK nummer: --
Vestigingsnummer: --

Contactpersoon

Naam De heer [REDACTED]
Telefoonnummer 020-2544165
Mobielnummer [REDACTED]
E-mailadres [REDACTED]@amsterdam.nl

2. Algemene gegevens van de toepasser / uitvoerder

Naam Gemeente Amsterdam, Grond en Ontwikkeling
Postadres Papaverweg 33
1018XA Amsterdam
Telefoonnummer 020 2544100
Faxnummer --
E-mailadres --
Rechtspersoon Organisatie
KvK nummer: --
Vestigingsnummer: --

Contactpersoon

Naam De heer [REDACTED]
Telefoonnummer 020-2544165
Mobielnummer [REDACTED]
E-mailadres [REDACTED]@amsterdam.nl

3. Beoogde toepassing bouwstoffen, grond of baggerspecie

Toegepast materiaal:	Grond
Toepassingstype:	Toepassing op natte bodem volgens generiek toetsingskader
Toepassingsgebied:	--
Tijdelijke opslag:	Ja, einddatum: 01-02-2018
Eindbestemming:	Middeneiland IJBurg

4. Project details

Naam:	Middeneiland IJBurg
Startdatum:	25-9-2017
Einddatum:	9-3-2018

5. Toepassing details

Toe te passen partij

Startdatum:	02-10-2017
Afrondingsdatum:	02-02-2018
Materiaal hoeveelheid:	50000 m ³


6. Adresgegevens van de toepassingslocatie

Adres: Strandlaan
Postcode: 9999XX
Plaats: Amsterdam
X-coördinaat: 130167
Y-coördinaat: 484888
Bodemlaag hoogte t.o.v. maaiveld: --
Omschrijving: zie bijgevoegde tekening 005

Plattegrond

Bijgevoegde plattegronden: Tekening 2017-0039-005_Tranch 4 situatie
Depot en dwarsprofielen.pdf

Plattegrond:



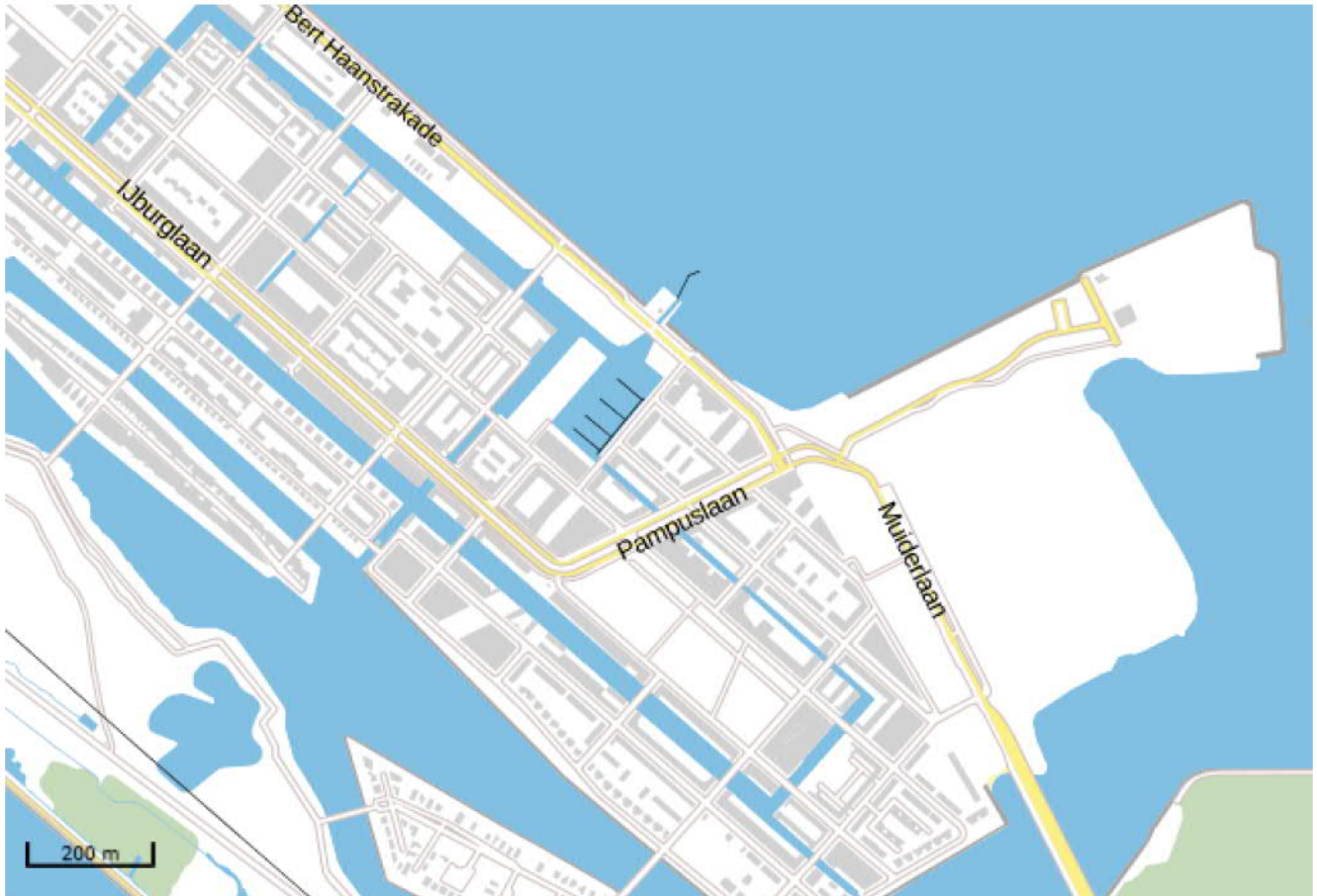
7. Gegevens van de locatie van herkomst

Grondbewerkingsinrichting:	--
Adres:	Pampuslaan
Postcode:	--
Plaats:	Amsterdam
X-coördinaat:	129635
Y-coördinaat:	484897
Bodemlaag hoogte t.o.v. maaiveld:	--
Omschrijving:	Zie de bijgevoegde tekeningen voor herkomst locatie van het zand.

Plattegrond

Bijgevoegde plattegronden:	Tekening 2017-0039-001_Tranch 1 situatie en dwarsprofielen.pdf
	Tekening 2017-0039-002_Tranch 1 situatie en dwarsprofielen Pampuslaan.pdf
	Tekening 2017-0039-003_Tranch 2 situatie en dwarsprofielen.pdf
	Tekening 2017-0039-004_Tranch 3 situatie en dwarsprofielen.pdf

Plattegrond:



8. Wie is bevoegd gezag voor de toepassing

Bevoegd Gezag Type:	Rijkswaterstaat
Bevoegd Gezag	
Naam:	Rijkswaterstaat IJsselmeergebied
Afdeling:	--
Adres:	Postbus 600
Postcode:	8200AP
Plaats:	LELYSTAD
Telefoonnummer:	0320-299002
Faxnummer:	

9. Bodemfunctieklassie en bodemkwaliteitsklasse ter plaatse van de toepassing

Waterbodemfunctieklassie:	Klasse A
----------------------------------	----------

10. Milieuhygiënische verklaringen

Milieuhygiënische verklaringen:	Erkende kwaliteitsverklaring
Naam Producent	KIWA NL-BSB
Rapportnummer	BRL9313
Erkeningsnummer	BRL9313
Milieuhygiënische verklaringen:	140108 Boskalis VAL10 -bevestiging start toelatingsonderzoek BRL 9313.pdf 20170130_Zand Protocol IJburg_versie 2017.pdf
Kwaliteitgegevens bestand:	--

Partijsplitsing

Partij gesplitst:	nee
Partijrelatie:	--
Splitsing uitgevoerd:	--
Datum splitsing:	--

11. Status (Bevoegd Gezag)

Kenmerk Melder: Onderwaterdepot IJburg 2

Opmerking melder:

Het toe te passen zand is afkomstig uit de Vaargeul Amsterdam Lelystad (VAL). Dit zand wordt gecertificeerd door KIWA. Bij deze melding is al de bevestiging van de start van het toelatingsonderzoek volgens BRL 9313 gevoegd. Zie bijlage. Verder is deze grond vanuit fase 1 naar fase 2 onder het bijgevoegde protocol toegepast, [REDACTED] is van deze toepassingen op de hoogte. Deze melding is eveneens voor besproken met [REDACTED] en [REDACTED].

Kenmerk bevoegd gezag:	--
Naam behandelaar:	--
Opmerking bevoegd gezag:	--
Indicatie 'Volledig':	Onbekend
Indicatie 'Goedgekeurd':	Onbekend
Indicatie 'Ingetrokken door melder':	Onbekend
Indicatie 'Partij is toegepast':	Onbekend
Indicatie 'Administratief afgehandeld':	Onbekend
Indicatie 'Toezicht houden in het veld':	Onbekend
Indicatie 'Toezicht gehouden in het veld':	Onbekend

**Indicatie 'Bruikbaar voor
bodemkwaliteitskaart':**

Onbekend

Melding besluit bodemkwaliteit

Meldingnummer: 421354.0
Melding gedaan op: 10-08-2017
Melding type: Toepassing partij
Melding gedaan door: Hoornstra Ophof Infra bv
████████████████████
0553600021
info@hoornstra-ophof.nl
Status: Verzonden

1. Algemene gegevens van de toepasser / eigenaar

Naam Rijkswaterstaat
Postadres Zuiderwageplein 2
8224AD Lelystad
Telefoonnummer 0887973700
Faxnummer --
E-mailadres --
Rechtspersoon Organisatie
KvK nummer: --
Vestigingsnummer: --

Contactpersoon

Naam Mevrouw [REDACTED]
Telefoonnummer --
Mobielnummer [REDACTED]
E-mailadres --

2. Algemene gegevens van de toepasser / uitvoerder

Naam Hoornstra Ophof Infra bv
Postadres Watermanstraat 37
7324AJ Apeldoorn
Telefoonnummer 0553600021
Faxnummer --
E-mailadres info@hoornstra-ophof.nl
Rechtspersoon Organisatie
KvK nummer: --
Vestigingsnummer: --

Contactpersoon

Naam De heer [REDACTED]
Telefoonnummer --
Mobielnummer --
E-mailadres [REDACTED]@hoornstra-ophof.nl

3. Beoogde toepassing bouwstoffen, grond of

baggerspecie

Toegepast materiaal:	Baggerspecie
Toepassingstype:	Toepassing op natte bodem volgens generiek toetsingskader
Toepassingsgebied:	--

4. Project details

Naam:	Kustzone
Startdatum:	28-8-2017
Einddatum:	31-1-2018

5. Toepassing details

Toe te passen partij

Startdatum:	28-08-2017
Afrondingsdatum:	02-02-2018
Materiaal hoeveelheid:	75000 m ³

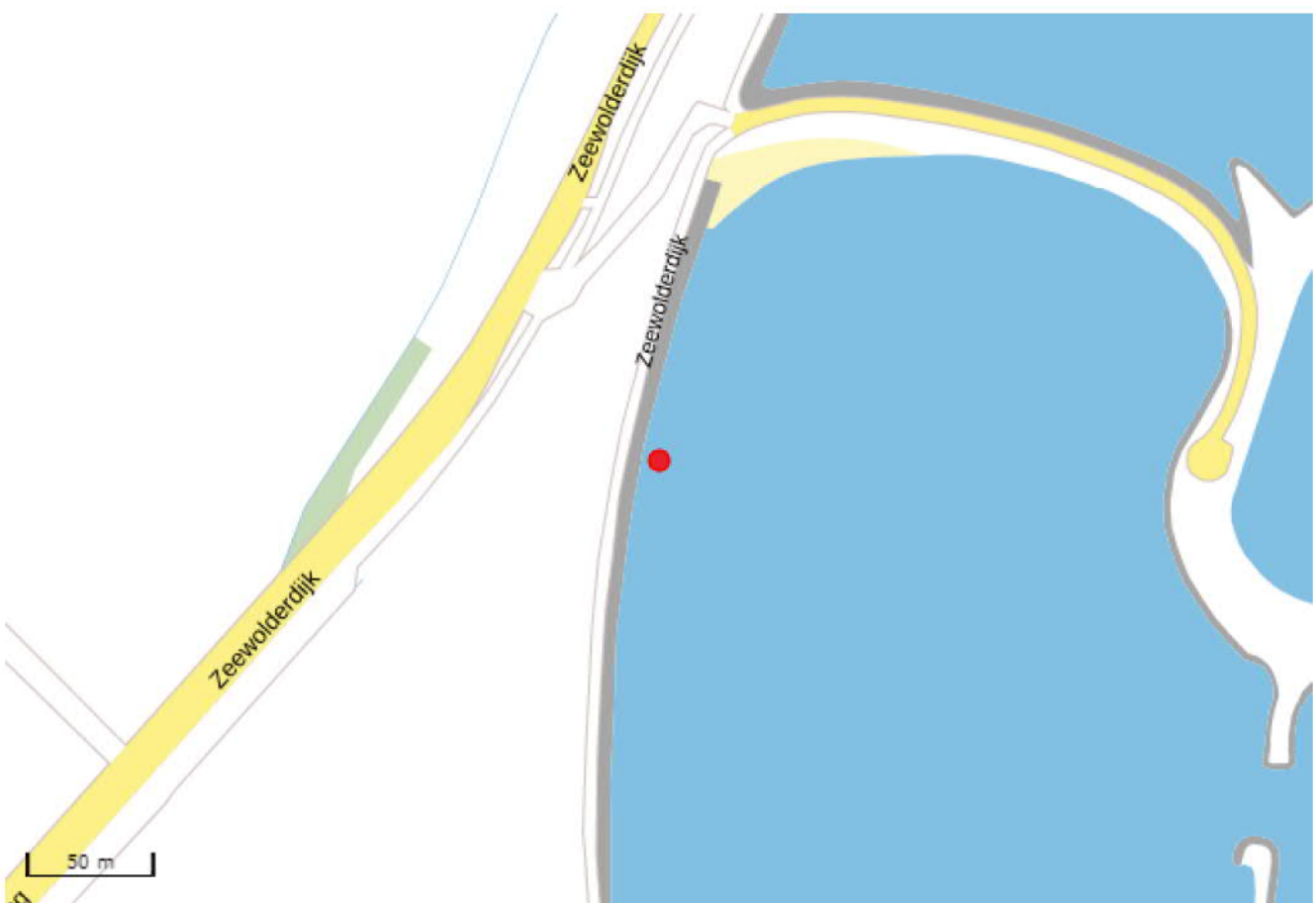
6. Adresgegevens van de toepassingslocatie

Adres: omg. Zeewolderdijk ong
Postcode: 3898XX
Plaats: Zeewolde
X-coördinaat: 165242
Y-coördinaat: 484513
Bodemlaag hoogte t.o.v. maaiveld: --
Omschrijving: Tbv opspuiten Lanterstrand

Plattegrond

Bijgevoegde plattegronden: 349654-tekening 401 Overzicht met te maken
werk NOTA 20170512.pdf

Plattegrond:

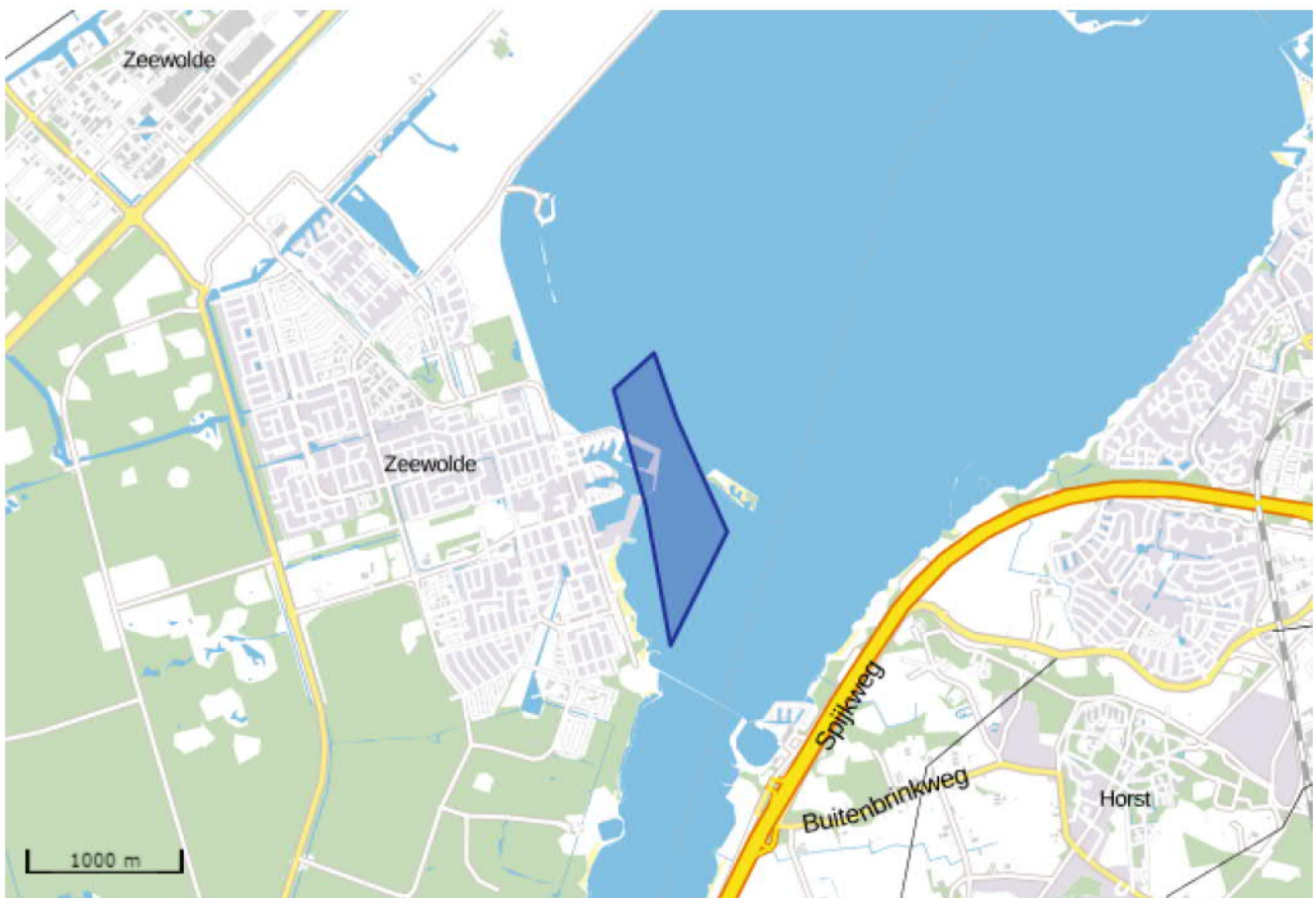


7. Gegevens van de locatie van herkomst

Grondbewerkingsinrichting:	--
Adres:	--
Postcode:	--
Plaats:	Zeewolde
X-coördinaat:	166352
Y-coördinaat:	482648
Bodemlaag hoogte t.o.v. maaiveld:	--
Omschrijving:	Zand komt vrij uit zandwingebied Wolderwilde vak 4 en vak 5 en is eigendom van Rijkswaterstaat

Plattegrond

Plattegrond:



8. Wie is bevoegd gezag voor de toepassing

Bevoegd Gezag Type:	Rijkswaterstaat
Bevoegd Gezag	
Naam:	Rijkswaterstaat IJsselmeergebied
Afdeling:	--
Adres:	Postbus 600
Postcode:	8200AP
Plaats:	LELYSTAD
Telefoonnummer:	0320-299002
Faxnummer:	

9. Milieuhygiënische verklaringen

Milieuhygiënische verklaringen:	Verklaring op basis van bodemonderzoek
Naam erkende uitvoerende instantie	ARCADIS Nederland B.V.
Rapportnummer	077315638:A definitief
Milieuhygiënische verklaringen:	349654-bestek B17 Milieukundig waterbodemonderzoek NOTA 20170512.pdf
Kwaliteitgegevens bestand:	--

Partijsplitsing

Partij gesplitst:	nee
Partijrelatie:	--
Splitsing uitgevoerd:	--
Datum splitsing:	--

10. Status (Bevoegd Gezag)

Kenmerk Melder: 17.092 (10-08-17)

Opmerking melder:

Ga er vanuit dat dit voldoende info is, mocht dit niet het geval zijn dan hoor ik het graag van u.

Met vriendelijke groet,



Kenmerk bevoegd gezag:	--
Naam behandelaar:	--
Opmerking bevoegd gezag:	--

Indicatie 'Volledig':	Onbekend
Indicatie 'Goedgekeurd':	Onbekend
Indicatie 'Ingetrokken door melder':	Onbekend
Indicatie 'Partij is toegepast':	Onbekend
Indicatie 'Administratief afgehandeld':	Onbekend
Indicatie 'Toezicht houden in het veld':	Onbekend
Indicatie 'Toezicht gehouden in het veld':	Onbekend
Indicatie 'Bruikbaar voor bodemkwaliteitskaart':	Onbekend

Melding besluit bodemkwaliteit

Meldingnummer: 421354.1
Melding gedaan op: 08-03-2018
Melding type: Toepassing partij
Melding gedaan door: Hoornstra Ophof Infra bv
████████████████████
0553600021
info@hoornstra-ophof.nl
Status: Verzonden

1. Algemene gegevens van de toepasser / eigenaar

Naam Rijkswaterstaat
Postadres Zuiderwageplein 2
8224AD Lelystad
Telefoonnummer 0887973700
Faxnummer --
E-mailadres --
Rechtspersoon Organisatie
KvK nummer: --
Vestigingsnummer: --

Contactpersoon

Naam Mevrouw [REDACTED]
Telefoonnummer --
Mobielnummer [REDACTED]
E-mailadres --

2. Algemene gegevens van de toepasser / uitvoerder

Naam Hoornstra Ophof Infra bv
Postadres Watermanstraat 37
7324AJ Apeldoorn
Telefoonnummer 0553600021
Faxnummer --
E-mailadres info@hoornstra-ophof.nl
Rechtspersoon Organisatie
KvK nummer: --
Vestigingsnummer: --

Contactpersoon

Naam De heer [REDACTED]
Telefoonnummer --
Mobielnummer --
E-mailadres [REDACTED]@hoornstra-ophof.nl

3. Beoogde toepassing bouwstoffen, grond of

baggerspecie

Toegepast materiaal:	Baggerspecie
Toepassingtype:	Toepassing op natte bodem volgens generiek toetsingskader
Toepassingsgebied:	--

4. Project details

Naam:	Kustzone
Startdatum:	2-10-2017
Einddatum:	28-12-2018

5. Toepassing details

Toe te passen partij

Startdatum:	28-08-2017
Afrondingsdatum:	28-12-2018
Materiaal hoeveelheid:	75000 m ³

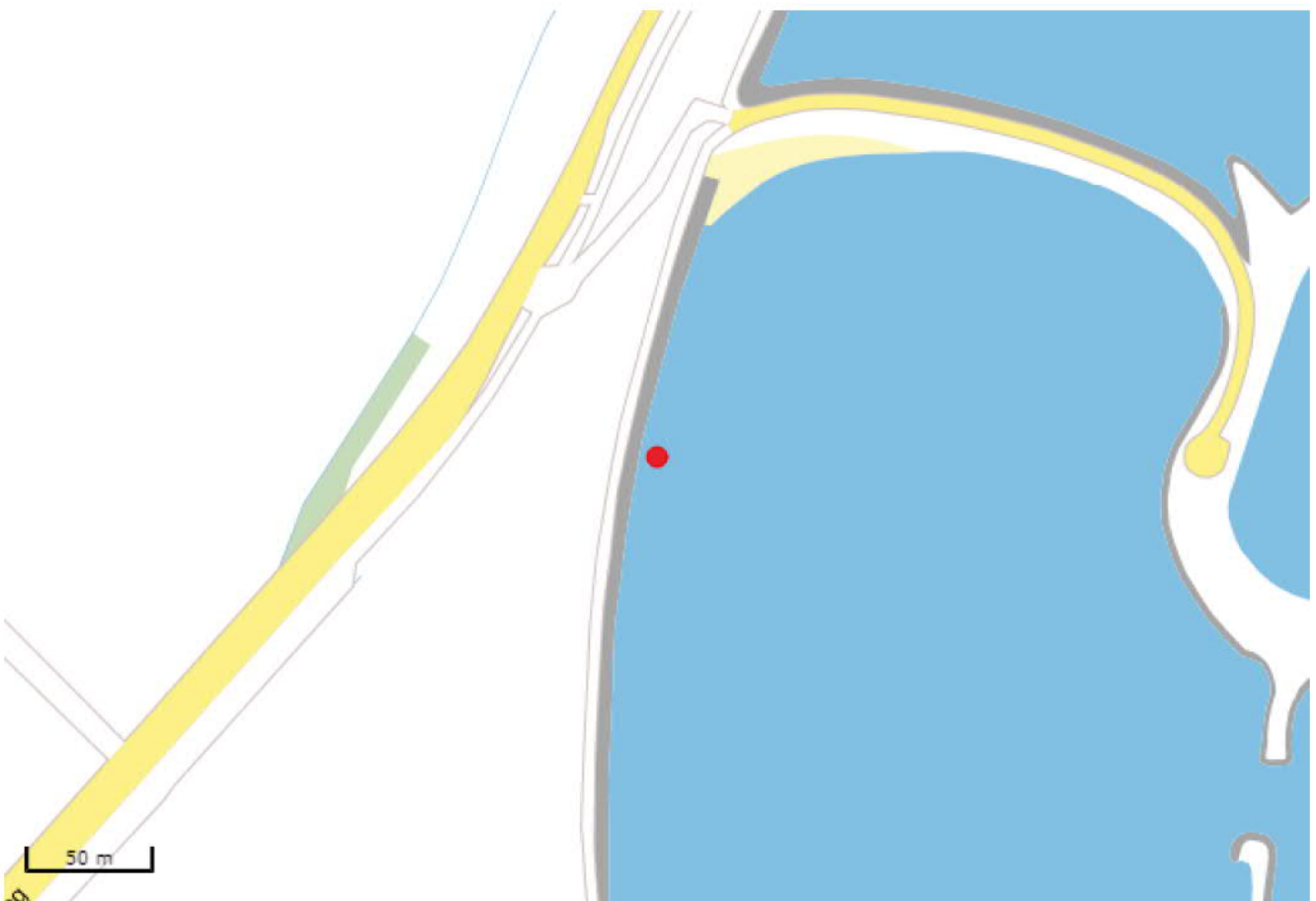
6. Adresgegevens van de toepassingslocatie

Adres: omg. Zeewolderdijk ong
Postcode: 3898XX
Plaats: Zeewolde
X-coördinaat: 165242
Y-coördinaat: 484513
Bodemlaag hoogte t.o.v. maaiveld: --
Omschrijving: Tbv opspuiten Lanterstrand

Plattegrond

Bijgevoegde plattegronden: 349654-tekening 401 Overzicht met te maken
werk NOTA 20170512.pdf

Plattegrond:




7. Gegevens van de locatie van herkomst

Grondbewerkingsinrichting:	--
Adres:	--
Postcode:	--
Plaats:	Zeewolde
X-coördinaat:	166352
Y-coördinaat:	482648
Bodemlaag hoogte t.o.v. maaiveld:	--
Omschrijving:	Zand komt vrij uit zandwingebied Wolderwilde vak 4 en vak 5 en is eigendom van Rijkswaterstaat

Plattegrond

Plattegrond:



8. Wie is bevoegd gezag voor de toepassing

Bevoegd Gezag Type:	Rijkswaterstaat
Bevoegd Gezag	
Naam:	Rijkswaterstaat IJsselmeergebied
Afdeling:	--
Adres:	Postbus 600
Postcode:	8200AP
Plaats:	LELYSTAD
Telefoonnummer:	0320-299002
Faxnummer:	

9. Milieuhygiënische verklaringen

Milieuhygiënische verklaringen:	Verklaring op basis van bodemonderzoek
Naam erkende uitvoerende instantie	ARCADIS Nederland B.V.
Rapportnummer	077315638:A definitief
Milieuhygiënische verklaringen:	349654-bestek B17 Milieukundig waterbodemonderzoek NOTA 20170512.pdf
Kwaliteitgegevens bestand:	--

Partijsplitsing

Partij gesplitst:	nee
Partijrelatie:	--
Splitsing uitgevoerd:	--
Datum splitsing:	--

10. Status (Bevoegd Gezag)

Kenmerk Melder: 17.092 (10-08-17)

Opmerking melder:

Ga er vanuit dat dit voldoende info is, mocht dit niet het geval zijn dan hoor ik het graag van u.

Met vriendelijke groet,



Kenmerk bevoegd gezag:	--
Naam behandelaar:	--
Opmerking bevoegd gezag:	--

Indicatie 'Volledig':	Onbekend
Indicatie 'Goedgekeurd':	Onbekend
Indicatie 'Ingetrokken door melder':	Onbekend
Indicatie 'Partij is toegepast':	Onbekend
Indicatie 'Administratief afgehandeld':	Onbekend
Indicatie 'Toezicht houden in het veld':	Onbekend
Indicatie 'Toezicht gehouden in het veld':	Onbekend
Indicatie 'Bruikbaar voor bodemkwaliteitskaart':	Onbekend

Melding besluit bodemkwaliteit

Meldingnummer: 421356.0
Melding gedaan op: 10-08-2017
Melding type: Toepassing partij
Melding gedaan door: Hoornstra Ophof Infra bv
████████████████████
0553600021
info@hoornstra-ophof.nl
Status: Verzonden

1. Algemene gegevens van de toepasser / eigenaar

Naam Rijkswaterstaat
Postadres Zuiderwageplein 2
8224AD Lelystad
Telefoonnummer 0887973700
Faxnummer --
E-mailadres --
Rechtspersoon Organisatie
KvK nummer: --
Vestigingsnummer: --

Contactpersoon

Naam Mevrouw [REDACTED]
Telefoonnummer --
Mobielnummer [REDACTED]
E-mailadres --

2. Algemene gegevens van de toepasser / uitvoerder

Naam Hoornstra Ophof Infra bv
Postadres Watermanstraat 37
7324AJ Apeldoorn
Telefoonnummer 0553600021
Faxnummer --
E-mailadres info@hoornstra-ophof.nl
Rechtspersoon Organisatie
KvK nummer: --
Vestigingsnummer: --

Contactpersoon

Naam De heer [REDACTED]
Telefoonnummer --
Mobielnummer --
E-mailadres [REDACTED]@hoornstra-ophof.nl

3. Beoogde toepassing bouwstoffen, grond of

baggerspecie

Toegepast materiaal:	Baggerspecie
Toepassingtype:	Toepassing op natte bodem volgens generiek toetsingskader
Toepassingsgebied:	--

4. Project details

Naam:	Kustzone
Startdatum:	28-8-2017
Einddatum:	31-1-2018

5. Toepassing details

Toe te passen partij

Startdatum:	28-08-2017
Afrondingsdatum:	02-02-2018
Materiaal hoeveelheid:	25000 m ³

6. Adresgegevens van de toepassingslocatie

Adres: omg. Elementen ong.
Postcode: 3894XX
Plaats: Zeewolde
X-coördinaat: 165446
Y-coördinaat: 483685
Bodemlaag hoogte t.o.v. maaiveld: --
Omschrijving: Tbv opspuiten Stillestrand

Plattegrond

Bijgevoegde plattegronden: 349654-tekening 401 Overzicht met te maken
werk NOTA 20170512.pdf

Plattegrond:

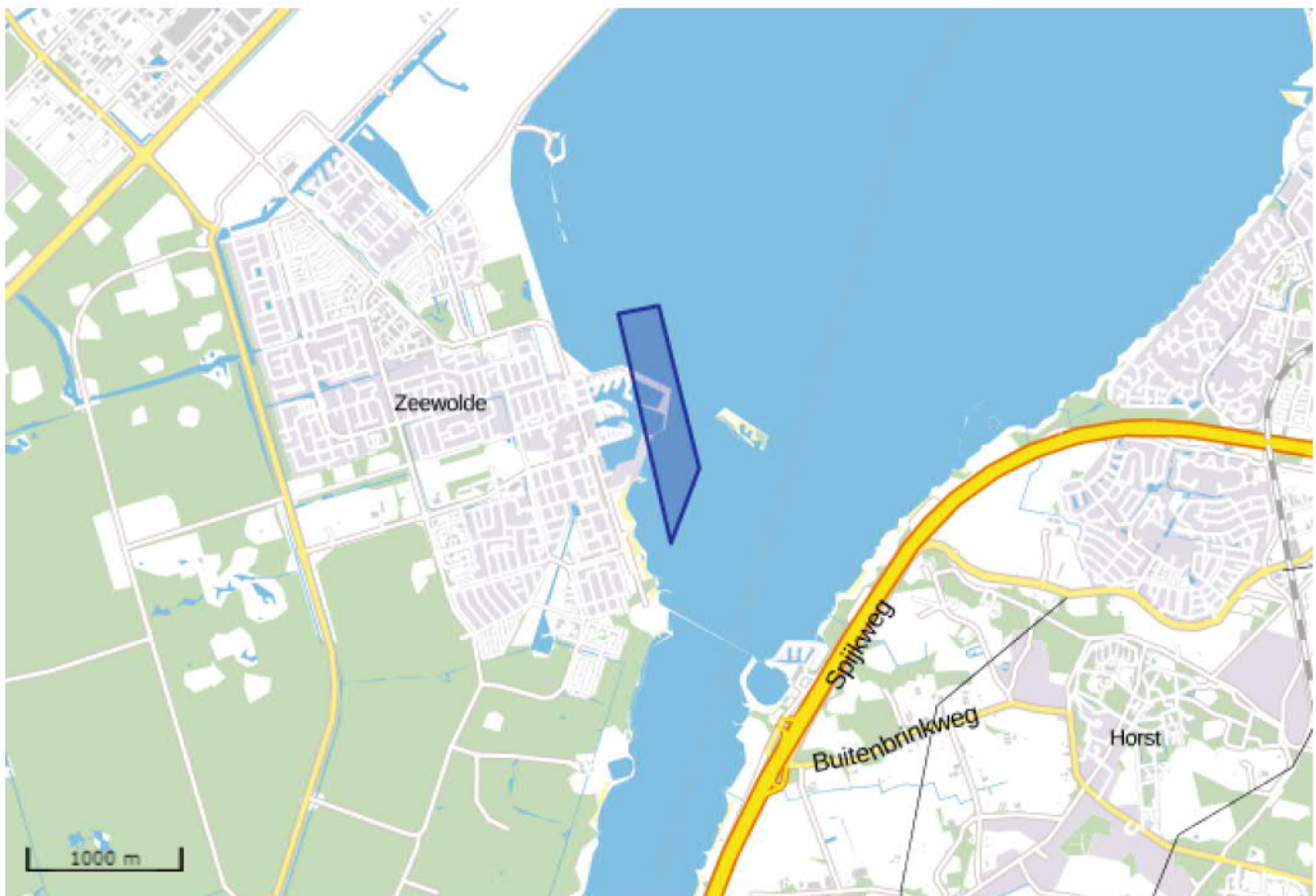


7. Gegevens van de locatie van herkomst

Grondbewerkingsinrichting:	--
Adres:	--
Postcode:	--
Plaats:	Zeewolde
X-coördinaat:	166230
Y-coördinaat:	482779
Bodemlaag hoogte t.o.v. maaiveld:	--
Omschrijving:	Zand komt vrij uit zandwingebied Wolderwilde vak 4 en vak 5 en is eigendom van Rijkswaterstaat

Plattegrond

Plattegrond:



8. Wie is bevoegd gezag voor de toepassing

Bevoegd Gezag Type:	Rijkswaterstaat
Bevoegd Gezag	
Naam:	Rijkswaterstaat IJsselmeergebied
Afdeling:	--
Adres:	Postbus 600
Postcode:	8200AP
Plaats:	LELYSTAD
Telefoonnummer:	0320-299002
Faxnummer:	

9. Milieuhygiënische verklaringen

Milieuhygiënische verklaringen:	Verklaring op basis van bodemonderzoek
Naam erkende uitvoerende instantie	ARCADIS Nederland B.V.
Rapportnummer	077315638:A definitief
Milieuhygiënische verklaringen:	349654-bestek B17 Milieukundig waterbodemonderzoek NOTA 20170512.pdf
Kwaliteitgegevens bestand:	--

Partijsplitsing

Partij gesplitst:	nee
Partijrelatie:	--
Splitsing uitgevoerd:	--
Datum splitsing:	--

10. Status (Bevoegd Gezag)

Kenmerk Melder: 17.092 (10-8-17)

Opmerking melder:

Ga er vanuit dat dit voldoende info is, mocht dit niet het geval zijn dan hoor ik het graag van u.

Met vriendelijke groet,



Kenmerk bevoegd gezag:	--
Naam behandelaar:	--
Opmerking bevoegd gezag:	--

Indicatie 'Volledig':	Onbekend
Indicatie 'Goedgekeurd':	Onbekend
Indicatie 'Ingetrokken door melder':	Onbekend
Indicatie 'Partij is toegepast':	Onbekend
Indicatie 'Administratief afgehandeld':	Onbekend
Indicatie 'Toezicht houden in het veld':	Onbekend
Indicatie 'Toezicht gehouden in het veld':	Onbekend
Indicatie 'Bruikbaar voor bodemkwaliteitskaart':	Onbekend

Melding besluit bodemkwaliteit

Meldingnummer: 421356.1
Melding gedaan op: 08-03-2018
Melding type: Toepassing partij
Melding gedaan door: Hoornstra Ophof Infra bv
████████████████████
0553600021
info@hoornstra-ophof.nl
Status: Verzonden

1. Algemene gegevens van de toepasser / eigenaar

Naam Rijkswaterstaat
Postadres Zuiderwageplein 2
8224AD Lelystad
Telefoonnummer 0887973700
Faxnummer --
E-mailadres --
Rechtspersoon Organisatie
KvK nummer: --
Vestigingsnummer: --

Contactpersoon

Naam Mevrouw [REDACTED]
Telefoonnummer --
Mobielnummer [REDACTED]
E-mailadres --

2. Algemene gegevens van de toepasser / uitvoerder

Naam Hoornstra Ophof Infra bv
Postadres Watermanstraat 37
7324AJ Apeldoorn
Telefoonnummer 0553600021
Faxnummer --
E-mailadres info@hoornstra-ophof.nl
Rechtspersoon Organisatie
KvK nummer: --
Vestigingsnummer: --

Contactpersoon

Naam De heer [REDACTED]
Telefoonnummer --
Mobielnummer --
E-mailadres [REDACTED]@hoornstra-ophof.nl

3. Beoogde toepassing bouwstoffen, grond of

baggerspecie

Toegepast materiaal:	Baggerspecie
Toepassingtype:	Toepassing op natte bodem volgens generiek toetsingskader
Toepassingsgebied:	--

4. Project details

Naam:	Kustzone
Startdatum:	2-10-2017
Einddatum:	28-12-2018

5. Toepassing details

Toe te passen partij

Startdatum:	28-08-2017
Afrondingsdatum:	28-12-2018
Materiaal hoeveelheid:	25000 m ³

6. Adresgegevens van de toepassingslocatie

Adres: omg. Elementen ong.
Postcode: 3894XX
Plaats: Zeewolde
X-coördinaat: 165446
Y-coördinaat: 483685
Bodemlaag hoogte t.o.v. maaiveld: --
Omschrijving: Tbv opspuiten Stillestrand

Plattegrond

Bijgevoegde plattegronden: 349654-tekening 401 Overzicht met te maken
werk NOTA 20170512.pdf

Plattegrond:

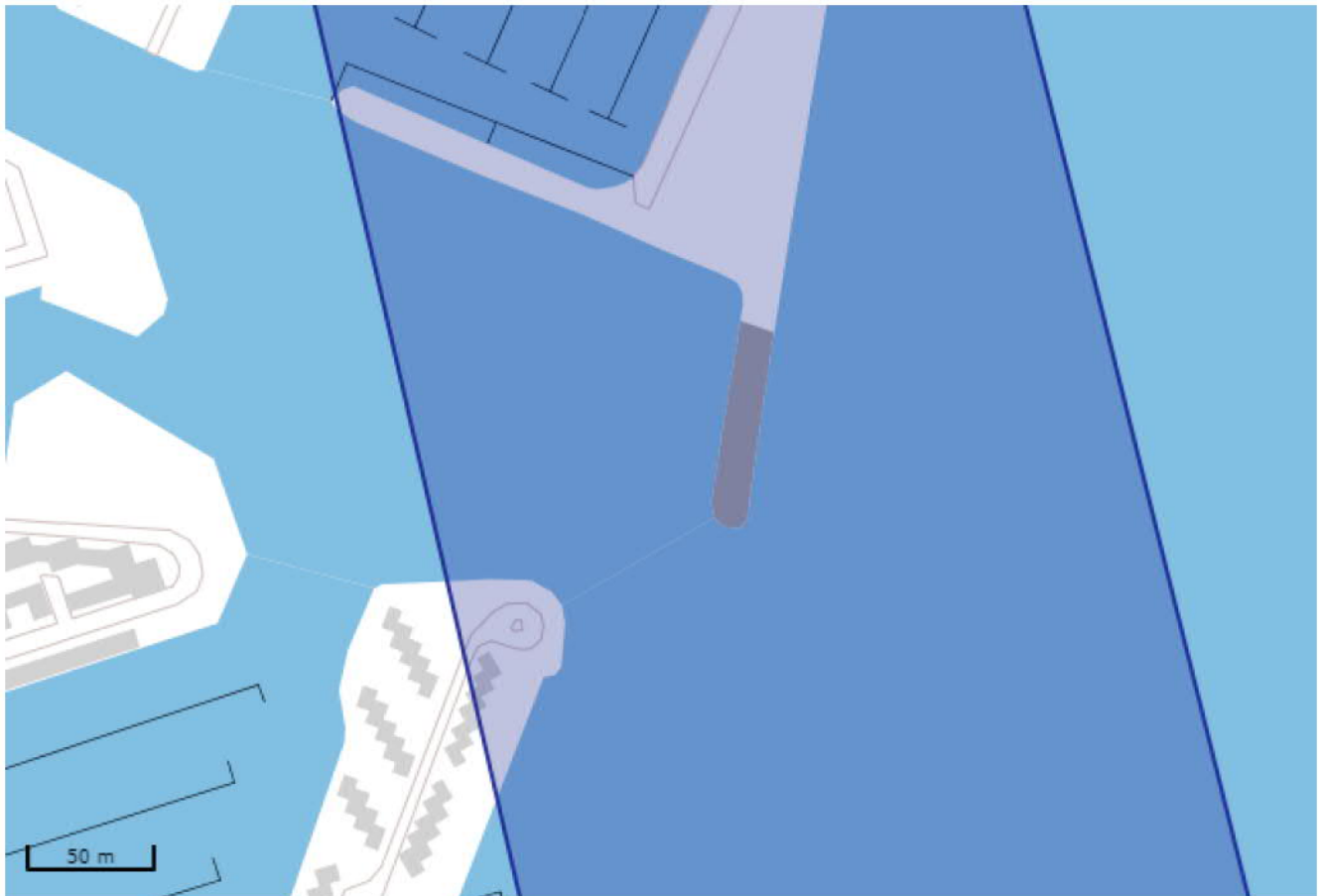


7. Gegevens van de locatie van herkomst

Grondbewerkingsinrichting:	--
Adres:	--
Postcode:	--
Plaats:	Zeewolde
X-coördinaat:	166230
Y-coördinaat:	482779
Bodemlaag hoogte t.o.v. maaiveld:	--
Omschrijving:	Zand komt vrij uit zandwingebied Wolderwilde vak 4 en vak 5 en is eigendom van Rijkswaterstaat

Plattegrond

Plattegrond:



8. Wie is bevoegd gezag voor de toepassing

Bevoegd Gezag Type:	Rijkswaterstaat
Bevoegd Gezag	
Naam:	Rijkswaterstaat IJsselmeergebied
Afdeling:	--
Adres:	Postbus 600
Postcode:	8200AP
Plaats:	LELYSTAD
Telefoonnummer:	0320-299002
Faxnummer:	

9. Milieuhygiënische verklaringen

Milieuhygiënische verklaringen:	Verklaring op basis van bodemonderzoek
Naam erkende uitvoerende instantie	ARCADIS Nederland B.V.
Rapportnummer	077315638:A definitief
Milieuhygiënische verklaringen:	349654-bestek B17 Milieukundig waterbodemonderzoek NOTA 20170512.pdf
Kwaliteitgegevens bestand:	--

Partijsplitsing

Partij gesplitst:	nee
Partijrelatie:	--
Splitsing uitgevoerd:	--
Datum splitsing:	--

10. Status (Bevoegd Gezag)

Kenmerk Melder: 17.092 (10-8-17)

Opmerking melder:

Ga er vanuit dat dit voldoende info is, mocht dit niet het geval zijn dan hoor ik het graag van u.

Met vriendelijke groet,



Kenmerk bevoegd gezag:	--
Naam behandelaar:	--
Opmerking bevoegd gezag:	--

Indicatie 'Volledig':	Onbekend
Indicatie 'Goedgekeurd':	Onbekend
Indicatie 'Ingetrokken door melder':	Onbekend
Indicatie 'Partij is toegepast':	Onbekend
Indicatie 'Administratief afgehandeld':	Onbekend
Indicatie 'Toezicht houden in het veld':	Onbekend
Indicatie 'Toezicht gehouden in het veld':	Onbekend
Indicatie 'Bruikbaar voor bodemkwaliteitskaart':	Onbekend

Melding besluit bodemkwaliteit

Meldingnummer: 421769.0
Melding gedaan op: 18-08-2017
Melding type: Werk schone grond
Melding gedaan door: boskalis bv
[REDACTED]
0102882800
grondstoffen@boskalis.com

Status: Verzonden

1. Algemene gegevens van de toepasser / eigenaar

Naam Boskalis Nederland BV
Postadres Waalhaven Oostzijde 85
3087BM Rotterdam
Telefoonnummer 0102882800
Faxnummer --
E-mailadres grondstoffen@boskalis.com
Rechtspersoon Organisatie
KvK nummer: 24143025
Vestigingsnummer: 000017640024

Contactpersoon

Naam De heer [REDACTED]
Telefoonnummer 0102888777
Mobielnummer [REDACTED]
E-mailadres [REDACTED]@boskalis.com

2. Project details

Naam: Waterfront Harderwijk Fase 2
Startdatum: 1-1-2016
Einddatum: 1-1-2019

3. Adresgegevens van de toepassingslocatie

Adres: --
Postcode: --
Plaats: Harderwijk
X-coördinaat: 171261
Y-coördinaat: 485700
Bodemlaag hoogte t.o.v. maaiveld: --
Omschrijving: Materiaal wordt toegepast in het te ontwikkelen Overloopterrein en is afkomstig van de Boulevard te Harderwijk. Het materiaal is voorzien van een BRL9335-2 certificaat. Het certificaat is als bijlage toegevoegd.

Plattegrond

Bijgevoegde plattegronden: certificaat_9335-2 Copy.pdf

4. Wie is bevoegd gezag voor de toepassing

Bevoegd Gezag Type: Rijkswaterstaat
Bevoegd Gezag
Naam: Rijkswaterstaat IJsselmeergebied
Afdeling: --
Adres: Postbus 600
Postcode: 8200AP
Plaats: LELYSTAD
Telefoonnummer: 0320-299002
Faxnummer:

5. Status (Bevoegd Gezag)

Kenmerk Melder: Waterfront Harderwijk
Opmerking melder:
--
Kenmerk bevoegd gezag: --
Naam behandelaar: --
Opmerking bevoegd gezag: --
Indicatie 'Volledig': Onbekend
Indicatie 'Goedgekeurd': Onbekend
Indicatie 'Ingetrokken door melder': Onbekend
Indicatie 'Partij is toegepast': Onbekend
Indicatie 'Administratief afgehandeld': Onbekend
Indicatie 'Toezicht houden in het veld': Onbekend
Indicatie 'Toezicht gehouden in het veld': Onbekend
Indicatie 'Bruikbaar voor bodemkwaliteitskaart': Onbekend

Melding besluit bodemkwaliteit

Meldingnummer: 425016.0
Melding gedaan op: 19-09-2017
Melding type: Toepassing partij
Melding gedaan door: Gebr. van der Lee
[REDACTED]
[REDACTED]
[REDACTED]@gebrvanderlee.nl
Status: Verzonden

1. Algemene gegevens van de toepasser / eigenaar

Naam	Gebr. van derLee vof
Postadres	Lekdijk 28 4124KC Hagestein
Telefoonnummer	0347351824
Faxnummer	--
E-mailadres	--
Rechtspersoon	Organisatie
KvK nummer:	--
Vestigingsnummer:	--
Contactpersoon	
Naam	De heer [REDACTED]
Telefoonnummer	0320 273535
Mobielnummer	--
E-mailadres	[REDACTED]@gebrvanderlee.nl

2. Algemene gegevens van de toepasser / uitvoerder

Naam	Gebr. van der Lee
Postadres	Lekdijk 28 4124KC Hagestein
Telefoonnummer	0347351824
Faxnummer	--
E-mailadres	--
Rechtspersoon	Organisatie
KvK nummer:	--
Vestigingsnummer:	--
Contactpersoon	
Naam	--
Telefoonnummer	--
Mobielnummer	--
E-mailadres	--

3. Beoogde toepassing bouwstoffen, grond of

baggerspecie

Toegepast materiaal:	Baggerspecie
Toepassingstype:	Toepassing op natte bodem volgens generiek toetsingskader
Toepassingsgebied:	--

4. Project details

Naam:	Flevokust
Startdatum:	1-9-2016
Einddatum:	31-12-2018

5. Toepassing details

Toe te passen partij

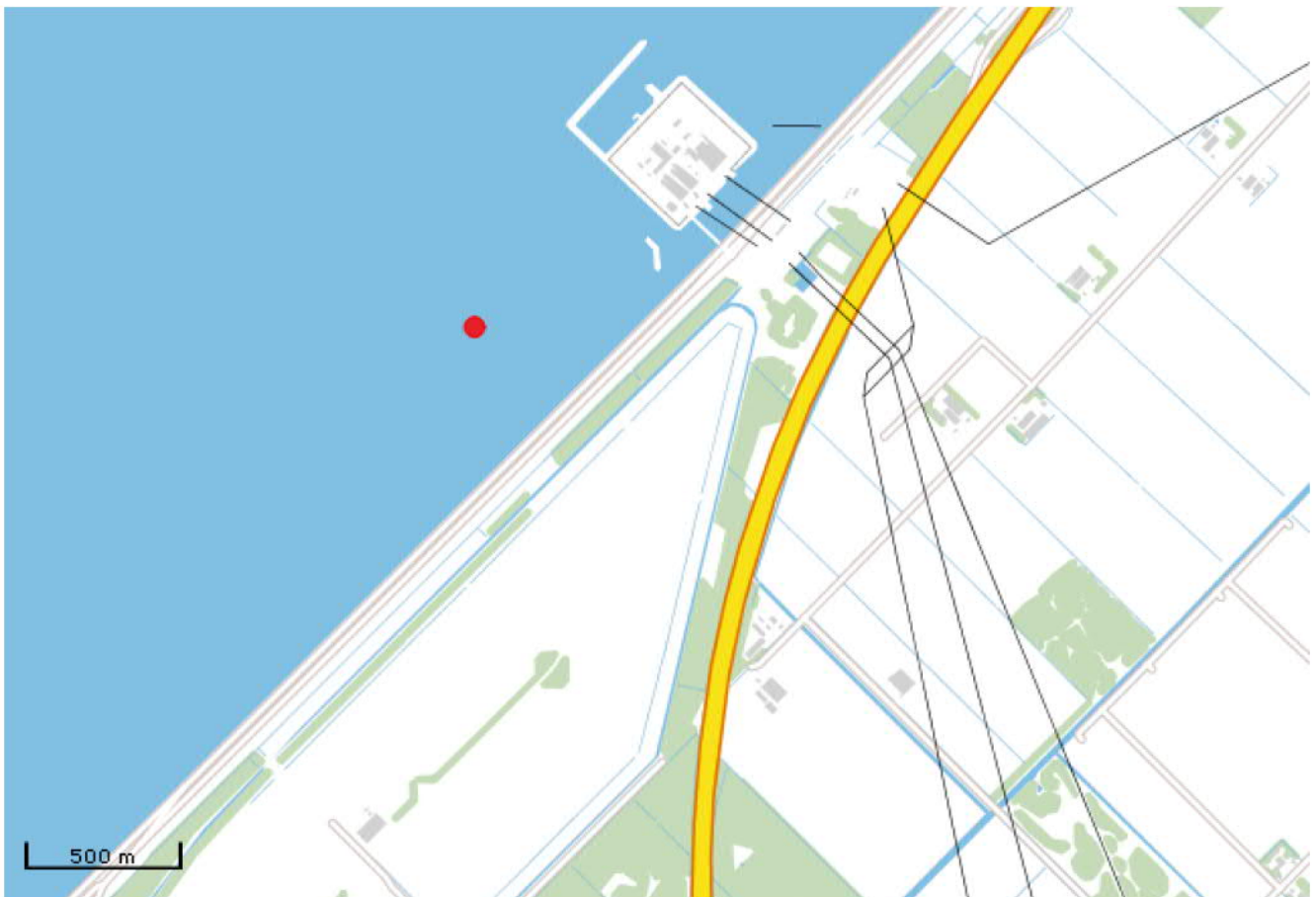
Startdatum:	27-09-2017
Afrondingsdatum:	31-12-2017
Materiaal hoeveelheid:	1000 m ³

6. Adresgegevens van de toepassingslocatie

Adres:	--
Postcode:	--
Plaats:	Lelystad
X-coördinaat:	163966
Y-coördinaat:	509423
Bodemlaag hoogte t.o.v. maaiveld:	0,00
Omschrijving:	Toepassing in de golfbreker.

Plattegrond

Plattegrond:

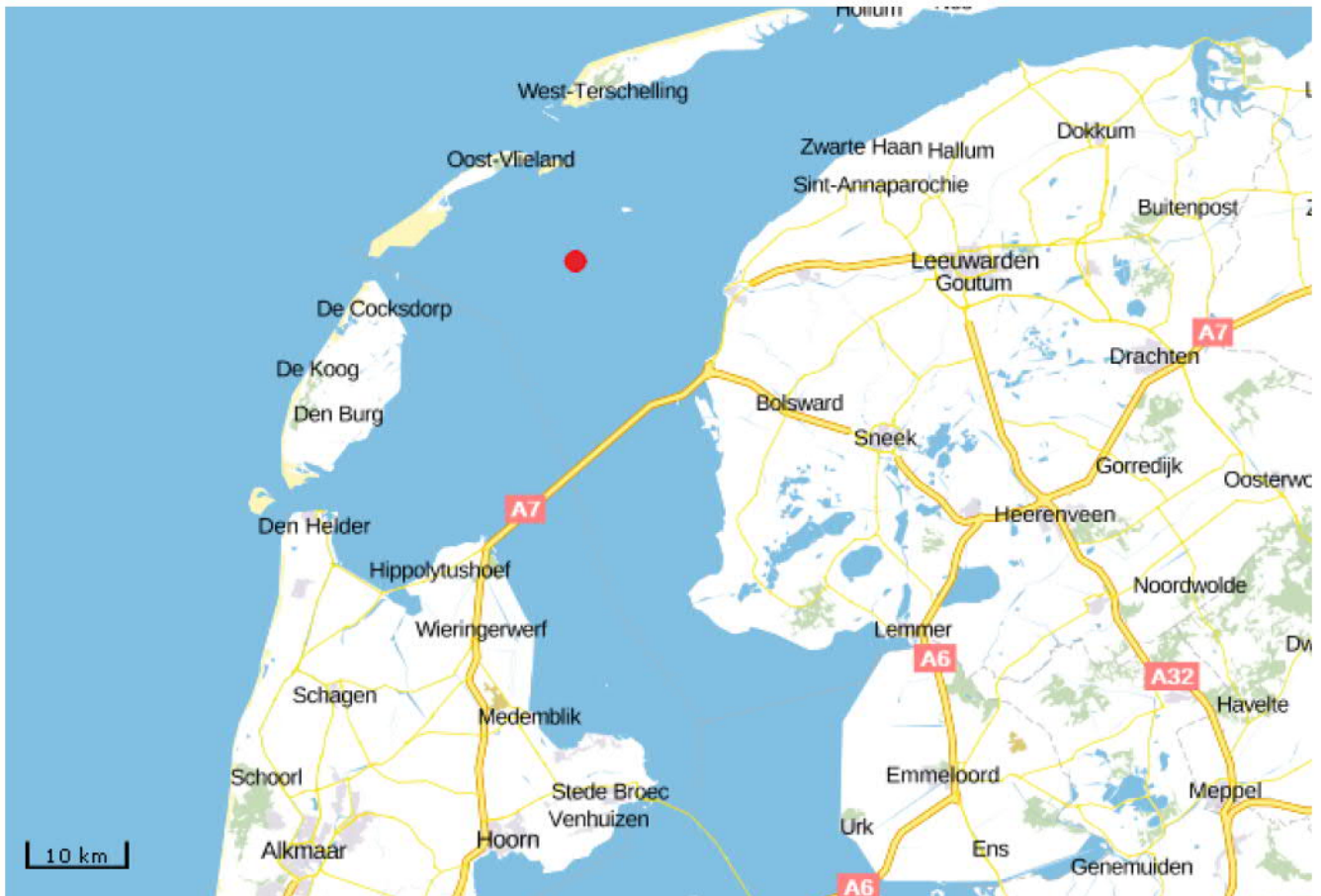


7. Gegevens van de locatie van herkomst

Grondbewerkingsinrichting:	--
Adres:	--
Postcode:	9999xx
Plaats:	Waddenzee
X-coördinaat:	140742
Y-coördinaat:	579630
Bodemlaag hoogte t.o.v. maaiveld:	0,00
Omschrijving:	Zandwinning Waddenzee.

Plattegrond

Plattegrond:



8. Wie is bevoegd gezag voor de toepassing

Bevoegd Gezag Type:	Rijkswaterstaat
Bevoegd Gezag	
Naam:	Rijkswaterstaat IJsselmeergebied
Afdeling:	--
Adres:	Postbus 600
Postcode:	8200AP
Plaats:	LELYSTAD
Telefoonnummer:	0320-299002
Faxnummer:	

9. Bodemfunctieklassering en bodemkwaliteitsklasse ter plaatse van de toepassing

Waterbodemfunctieklassering:	Voldoet aan de achtergrondwaarden (AW 2000)
-------------------------------------	---

10. Milieuhygiënische verklaringen

Milieuhygiënische verklaringen:	Erkende kwaliteitsverklaring
Naam Producent	Fa. Gebr. van der Lee
Rapportnummer	EC-ZWI-00010
Erkeningsnummer	EC-ZWI-00010
Milieuhygiënische verklaringen:	Certificaat BRL 9313 d.d.4-08-2017.pdf
Kwaliteitgegevens bestand:	--
Partijsplitsing	
Partij gesplitst:	nee
Partijrelatie:	--
Splitsing uitgevoerd:	--
Datum splitsing:	--

11. Status (Bevoegd Gezag)

Kenmerk Melder:	Flevo-019
Opmerking melder:	

--

Kenmerk bevoegd gezag:	--
Naam behandelaar:	--
Opmerking bevoegd gezag:	--
Indicatie 'Volledig':	Onbekend
Indicatie 'Goedgekeurd':	Onbekend
Indicatie 'Ingetrokken door melder':	Onbekend
Indicatie 'Partij is toegepast':	Onbekend
Indicatie 'Administratief afgehandeld':	Onbekend
Indicatie 'Toezicht houden in het veld':	Onbekend
Indicatie 'Toezicht gehouden in het veld':	Onbekend
Indicatie 'Bruikbaar voor bodemkwaliteitskaart':	Onbekend

Melding besluit bodemkwaliteit

Meldingnummer:	425502.0
Melding gedaan op:	21-09-2017
Melding type:	Werk schone grond
Melding gedaan door:	eeltink-nijkerk bv eeltink-nijkerk bv  info@eeltinkbv.nl
Status:	Verzonden

1. Algemene gegevens van de toepasser / eigenaar

Naam eeltink-nijkerk bv
Postadres luxoolseweg 18
3862wj nijkerk
Telefoonnummer [REDACTED]
Faxnummer --
E-mailadres info@eeltinkbv.nl
Rechtspersoon Organisatie
KvK nummer: 32070688
Vestigingsnummer: 000017169836

Contactpersoon

Naam De heer [REDACTED]
Telefoonnummer 0332458279
Mobielnummer [REDACTED]
E-mailadres info@eeltinkbv.nl

2. Project details

Naam: drontermeer
Startdatum: 2-10-2017
Einddatum: 15-11-2017

3. Adresgegevens van de toepassingslocatie

Adres: drontermeer
Postcode: --
Plaats: kampen
X-coördinaat: 186741
Y-coördinaat: 502278
Bodemlaag hoogte t.o.v. maaiveld: -55,00
Omschrijving: De locatie is een vaargeul door het Drontermeer ter hoogte van de Revedam

Plattegrond

Bijgevoegde plattegronden: CCI21092017.jpg
170882 rapportage WBO Reevesluiscomplex
fase 2 Drontermeer, def 2.0 20170614.pdf

4. Wie is bevoegd gezag voor de toepassing

Bevoegd Gezag Type: Rijkswaterstaat

Bevoegd Gezag

Naam: Rijkswaterstaat IJsselmeergebied

Afdeling: --

Adres: Postbus 600

Postcode: 8200AP

Plaats: LELYSTAD

Telefoonnummer: 0320-299002

Faxnummer:

5. Status (Bevoegd Gezag)

Kenmerk Melder: drontermeer

Opmerking melder:

geen

Kenmerk bevoegd gezag: --

Naam behandelaar: --

Opmerking bevoegd gezag: --

Indicatie 'Volledig': Onbekend

Indicatie 'Goedgekeurd': Onbekend

Indicatie 'Ingetrokken door melder': Onbekend

Indicatie 'Partij is toegepast': Onbekend

Indicatie 'Administratief afgehandeld': Onbekend

Indicatie 'Toezicht houden in het veld': Onbekend

Indicatie 'Toezicht gehouden in het veld': Onbekend

Indicatie 'Bruikbaar voor bodemkwaliteitskaart': Onbekend

Melding besluit bodemkwaliteit

Meldingnummer: 427986.0
Melding gedaan op: 12-10-2017
Melding type: Toepassing partij
Melding gedaan door: Hakkers
████████████████████
0183-501122
info@hakkers.com
Status: Verzonden

baggerspecie

Toegepast materiaal:	Grond
Toepassingstype:	Toepassing op natte bodem volgens generiek toetsingskader
Toepassingsgebied:	--

4. Project details

Naam:	Havendijk Den Oever
Startdatum:	2-10-2017
Einddatum:	29-6-2018

5. Toepassing details

Toe te passen partij

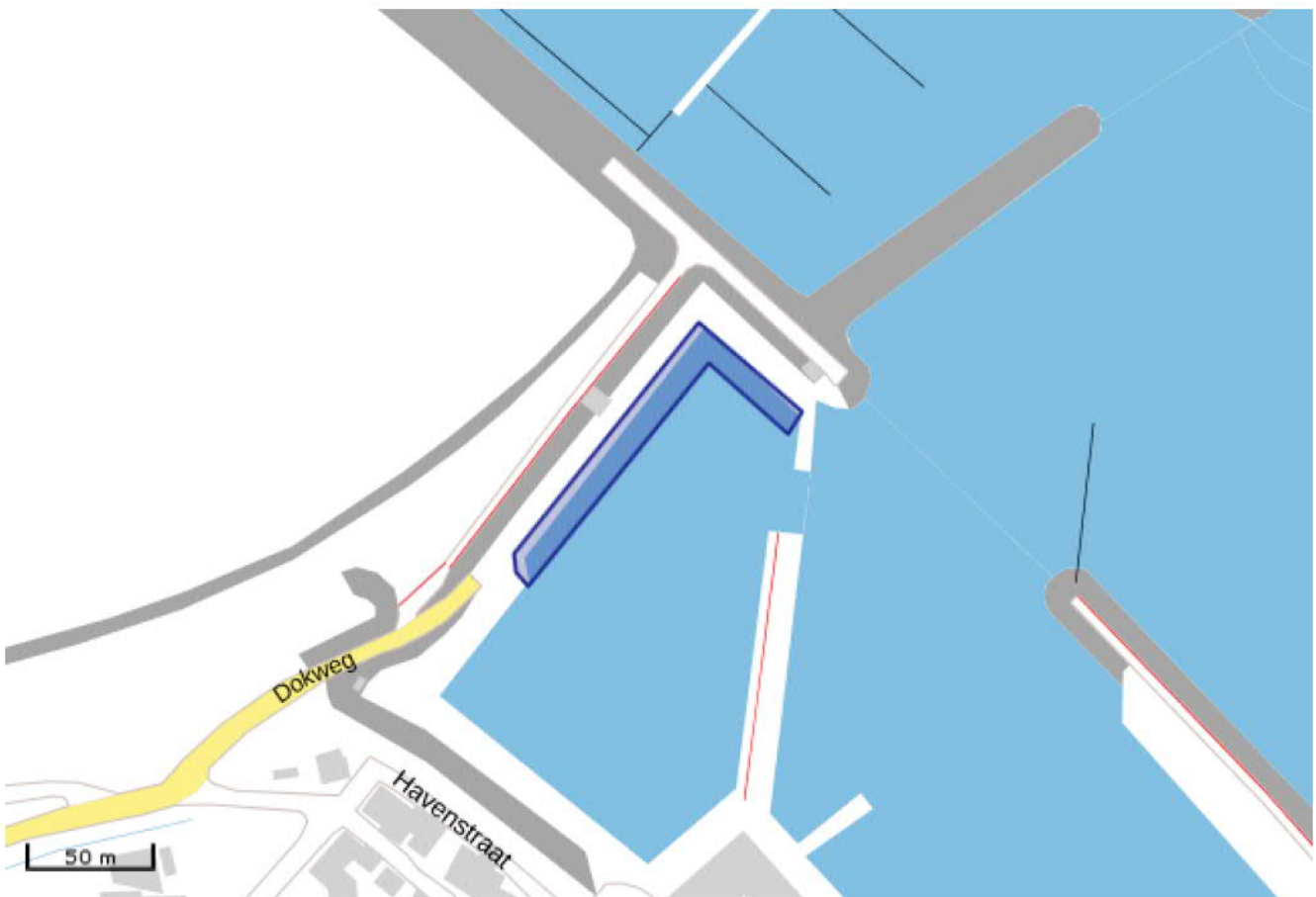
Startdatum:	19-10-2017
Afrondingsdatum:	26-10-2017
Materiaal hoeveelheid:	1100 m ³

6. Adresgegevens van de toepassingslocatie

Adres:	--
Postcode:	--
Plaats:	Den Oever
X-coördinaat:	131163
Y-coördinaat:	550173
Bodemlaag hoogte t.o.v. maaiveld:	--
Omschrijving:	Ten behoeve van het project " Havendijk Den Oever" is een nieuwe damwand voor de bestaande damwand aangebracht in de vissershaven. De grond wordt gebruikt ten behoeve van de aanvulling van de tussenruimte.

Plattegrond

Plattegrond:



7. Gegevens van de locatie van herkomst

Grondbewerkingsinrichting:	--
Adres:	--
Postcode:	--
Plaats:	IJsselmeer
X-coördinaat:	145371
Y-coördinaat:	541405
Bodemlaag hoogte t.o.v. maaiveld:	--
Omschrijving:	Grond is afkomstig uit IJsselmeer, zie bijlage
Plattegrond	
Bijgevoegde plattegronden:	Certificaat zand uit IJsselmeer.pdf
Plattegrond:	



8. Wie is bevoegd gezag voor de toepassing

Bevoegd Gezag Type:	Rijkswaterstaat
Bevoegd Gezag	
Naam:	Rijkswaterstaat IJsselmeergebied
Afdeling:	--
Adres:	Postbus 600
Postcode:	8200AP
Plaats:	LELYSTAD
Telefoonnummer:	0320-299002
Faxnummer:	

9. Bodemfunctieklassering en bodemkwaliteitsklasse ter plaatse van de toepassing

Waterbodemfunctieklassering:	Voldoet aan de achtergrondwaarden (AW 2000)
-------------------------------------	---

10. Milieuhygiënische verklaringen

Milieuhygiënische verklaringen:	Fabrikant-eigenverklaring
Naam erkende uitvoerende instantie	KIWA
Verklaringsnummer	K79251/05
Milieuhygiënische verklaringen:	Certificaat zand uit IJsselmeer.pdf
Kwaliteitgegevens bestand:	--

Partijsplitsing

Partij gesplitst:	nee
Partijrelatie:	--
Splitsing uitgevoerd:	--
Datum splitsing:	--

11. Status (Bevoegd Gezag)

Kenmerk Melder:	154670
------------------------	--------

Opmerking melder:

Betreft melding eerste aanvulling deelgebied A1

Kenmerk bevoegd gezag:	--
Naam behandelaar:	--
Opmerking bevoegd gezag:	--
Indicatie 'Volledig':	Onbekend
Indicatie 'Goedgekeurd':	Onbekend
Indicatie 'Ingetrokken door melder':	Onbekend
Indicatie 'Partij is toegepast':	Onbekend
Indicatie 'Administratief afgehandeld':	Onbekend
Indicatie 'Toezicht houden in het veld':	Onbekend
Indicatie 'Toezicht gehouden in het veld':	Onbekend
Indicatie 'Bruikbaar voor bodemkwaliteitskaart':	Onbekend

Melding besluit bodemkwaliteit

Meldingnummer: 427986.1
Melding gedaan op: 13-10-2017
Melding type: Toepassing partij
Melding gedaan door: Hakkers
████████████████████
0183-501122
info@hakkers.com
Status: Verzonden

1. Algemene gegevens van de toepasser / eigenaar

Naam Combinatie Aan den Oever V.O.F.
Postadres Voorstraat 20
1779AD Den Oever
Telefoonnummer [REDACTED]
Faxnummer --
E-mailadres proj.154670@vanoord.com
Rechtspersoon Organisatie
KvK nummer: 67447988
Vestigingsnummer: --

Contactpersoon

Naam [REDACTED]
Telefoonnummer [REDACTED]
Mobielnummer [REDACTED]
E-mailadres [REDACTED]@hakkers.com

2. Algemene gegevens van de toepasser / uitvoerder

Naam Combinatie Aan den Oever V.O.F.
Postadres Voorstraat 20
1779AD Den Oever
Telefoonnummer [REDACTED]
Faxnummer --
E-mailadres proj.154670@vanoord.com
Rechtspersoon Organisatie
KvK nummer: 67447988
Vestigingsnummer: --

Contactpersoon

Naam De heer [REDACTED]
Telefoonnummer [REDACTED]
Mobielnummer [REDACTED]
E-mailadres [REDACTED]@hakkers.com

3. Beoogde toepassing bouwstoffen, grond of

baggerspecie

Toegepast materiaal:	Grond
Toepassingstype:	Toepassing op natte bodem volgens generiek toetsingskader
Toepassingsgebied:	--

4. Project details

Naam:	Havendijk Den Oever
Startdatum:	2-10-2017
Einddatum:	29-6-2018

5. Toepassing details

Toe te passen partij

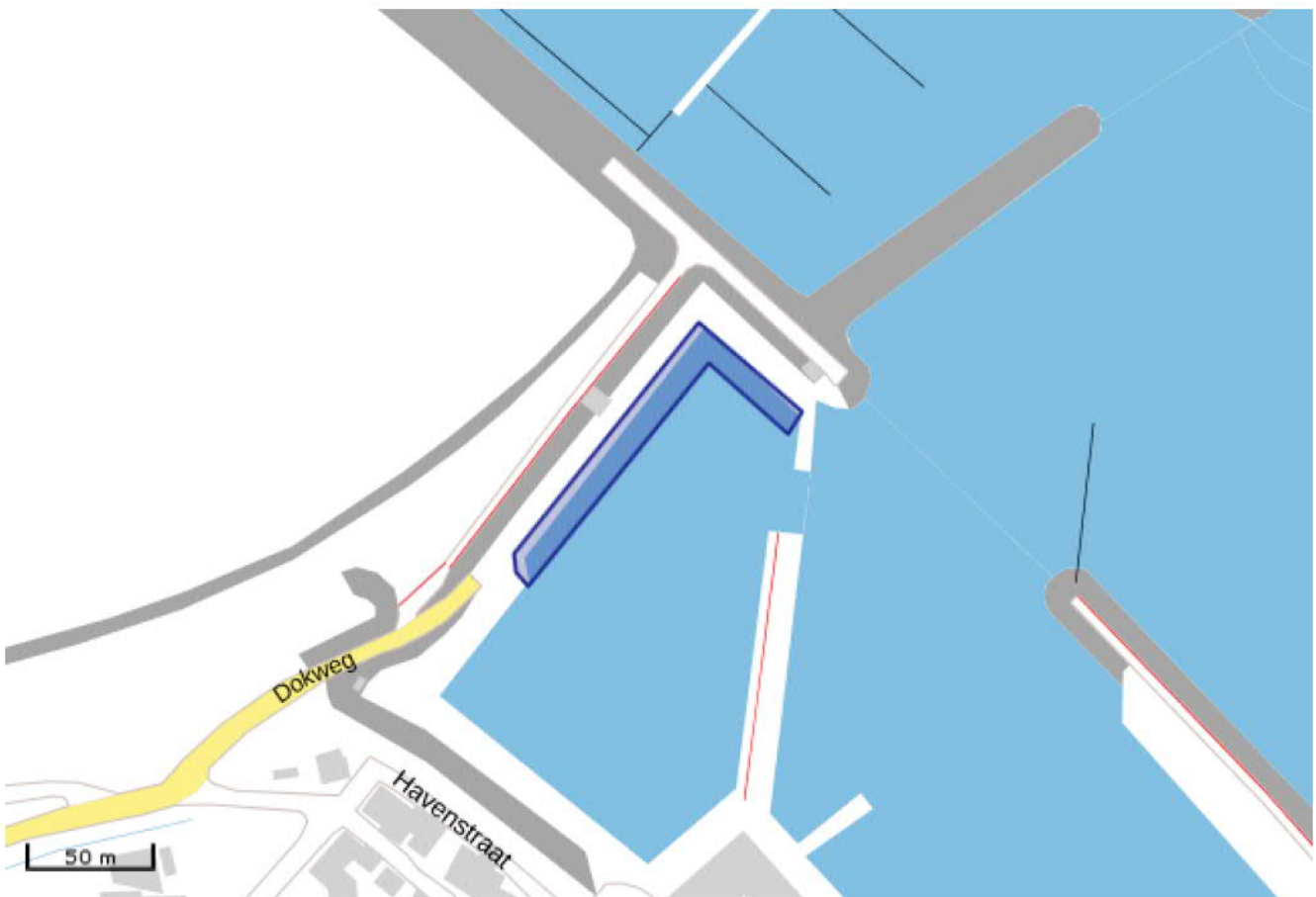
Startdatum:	19-10-2017
Afrondingsdatum:	26-10-2017
Materiaal hoeveelheid:	1100 m ³

6. Adresgegevens van de toepassingslocatie

Adres:	--
Postcode:	--
Plaats:	Den Oever
X-coördinaat:	131163
Y-coördinaat:	550173
Bodemlaag hoogte t.o.v. maaiveld:	--
Omschrijving:	Ten behoeve van het project " Havendijk Den Oever" is een nieuwe damwand voor de bestaande damwand aangebracht in de vissershaven. De grond wordt gebruikt ten behoeve van de aanvulling van de tussenruimte.

Plattegrond

Plattegrond:



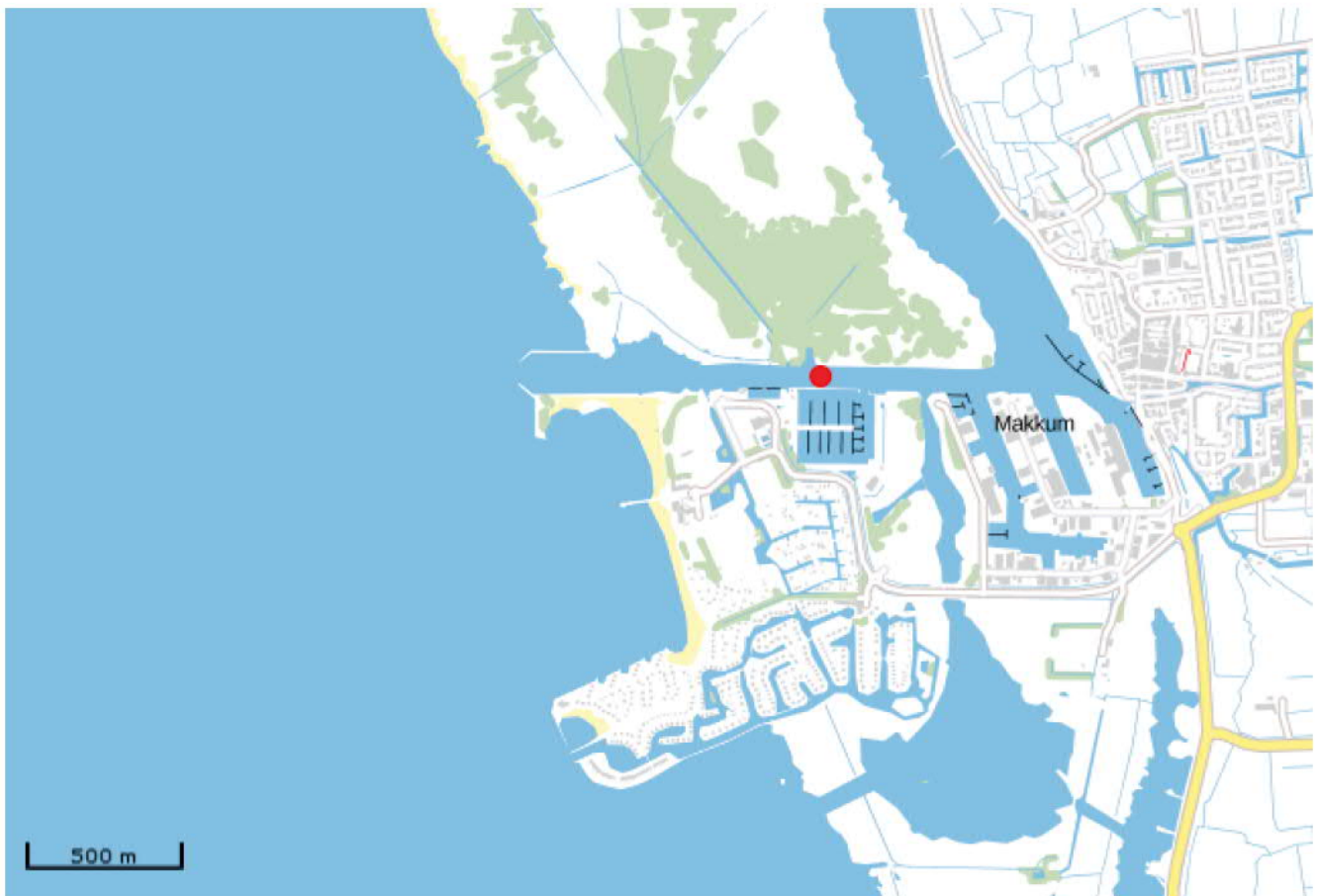
7. Gegevens van de locatie van herkomst

Grondbewerkingsinrichting:	--
Adres:	--
Postcode:	--
Plaats:	Kornwerderzand
X-coördinaat:	154972
Y-coördinaat:	563161
Bodemlaag hoogte t.o.v. maaiveld:	--
Omschrijving:	Zand is afkomstig uit zandwingsgebied te , zie bijlage

Plattegrond

Bijgevoegde plattegronden: Certificaat zand Kornwerderzand.pdf

Plattegrond:



8. Wie is bevoegd gezag voor de toepassing

Bevoegd Gezag Type:	Rijkswaterstaat
Bevoegd Gezag	
Naam:	Rijkswaterstaat IJsselmeergebied
Afdeling:	--
Adres:	Postbus 600
Postcode:	8200AP
Plaats:	LELYSTAD
Telefoonnummer:	0320-299002
Faxnummer:	

9. Bodemfunctieklassering en bodemkwaliteitsklasse ter plaatse van de toepassing

Waterbodemfunctieklassering:	Voldoet aan de achtergrondwaarden (AW 2000)
-------------------------------------	---

10. Milieuhygiënische verklaringen

Milieuhygiënische verklaringen:	Fabrikant-eigenverklaring
Naam erkende uitvoerende instantie	KIWA
Verklaringsnummer	K79251/05
Milieuhygiënische verklaringen:	Certificaat zand Kornwerderzand.pdf
Kwaliteitgegevens bestand:	--

Partijsplitsing

Partij gesplitst:	nee
Partijrelatie:	--
Splitsing uitgevoerd:	--
Datum splitsing:	--

11. Status (Bevoegd Gezag)

Kenmerk Melder: 154670

Opmerking melder:

Betreft melding eerste aanvulling deelgebied A1

Kenmerk bevoegd gezag:	--
Naam behandelaar:	--
Opmerking bevoegd gezag:	--
Indicatie 'Volledig':	Onbekend
Indicatie 'Goedgekeurd':	Onbekend
Indicatie 'Ingetrokken door melder':	Onbekend
Indicatie 'Partij is toegepast':	Onbekend
Indicatie 'Administratief afgehandeld':	Onbekend
Indicatie 'Toezicht houden in het veld':	Onbekend
Indicatie 'Toezicht gehouden in het veld':	Onbekend
Indicatie 'Bruikbaar voor bodemkwaliteitskaart':	Onbekend

Melding besluit bodemkwaliteit

Meldingnummer: 428004.0
Melding gedaan op: 12-10-2017
Melding type: Toepassing partij
Melding gedaan door: Hakkers
████████████████████
0183-501122
info@hakkers.com
Status: Verzonden

1. Algemene gegevens van de toepasser / eigenaar

Naam Combinatie Aan den Oever V.O.F.
Postadres Voorstraat 20
1779AD Den Oever
Telefoonnummer [REDACTED]
Faxnummer --
E-mailadres proj.154670@vanoord.com
Rechtspersoon Organisatie
KvK nummer: --
Vestigingsnummer: --

Contactpersoon

Naam De heer [REDACTED]
Telefoonnummer [REDACTED]
Mobielnummer [REDACTED]
E-mailadres [REDACTED]@hakkers.com

2. Algemene gegevens van de toepasser / uitvoerder

Naam Combinatie Aan den Oever V.O.F.
Postadres Voorstraat 20
1779AD Den Oever
Telefoonnummer [REDACTED]
Faxnummer --
E-mailadres proj.154670@vanoord.com
Rechtspersoon Organisatie
KvK nummer: 18114401
Vestigingsnummer: 000016655192

Contactpersoon

Naam De heer [REDACTED]
Telefoonnummer [REDACTED]
Mobielnummer [REDACTED]
E-mailadres [REDACTED]@hakkers.com

3. Beoogde toepassing bouwstoffen, grond of

baggerspecie

Toegepast materiaal:	Grond
Toepassingstype:	Toepassing op natte bodem volgens generiek toetsingskader
Toepassingsgebied:	--

4. Project details

Naam:	Havendijk Den Oever
Startdatum:	2-10-2017
Einddatum:	29-6-2018

5. Toepassing details

Toe te passen partij

Startdatum:	19-10-2017
Afrondingsdatum:	26-10-2017
Materiaal hoeveelheid:	600 m ³

6. Adresgegevens van de toepassingslocatie

Adres:	--
Postcode:	--
Plaats:	Den Oever
X-coördinaat:	131164
Y-coördinaat:	550173
Bodemlaag hoogte t.o.v. maaiveld:	--
Omschrijving:	Ten behoeve van het project " Havendijk Den Oever" is een nieuwe damwand voor de bestaande damwand aangebracht in de vissershaven. De grond wordt gebruikt ten behoeve van de aanvulling van de tussenruimte.

Plattegrond

Plattegrond:

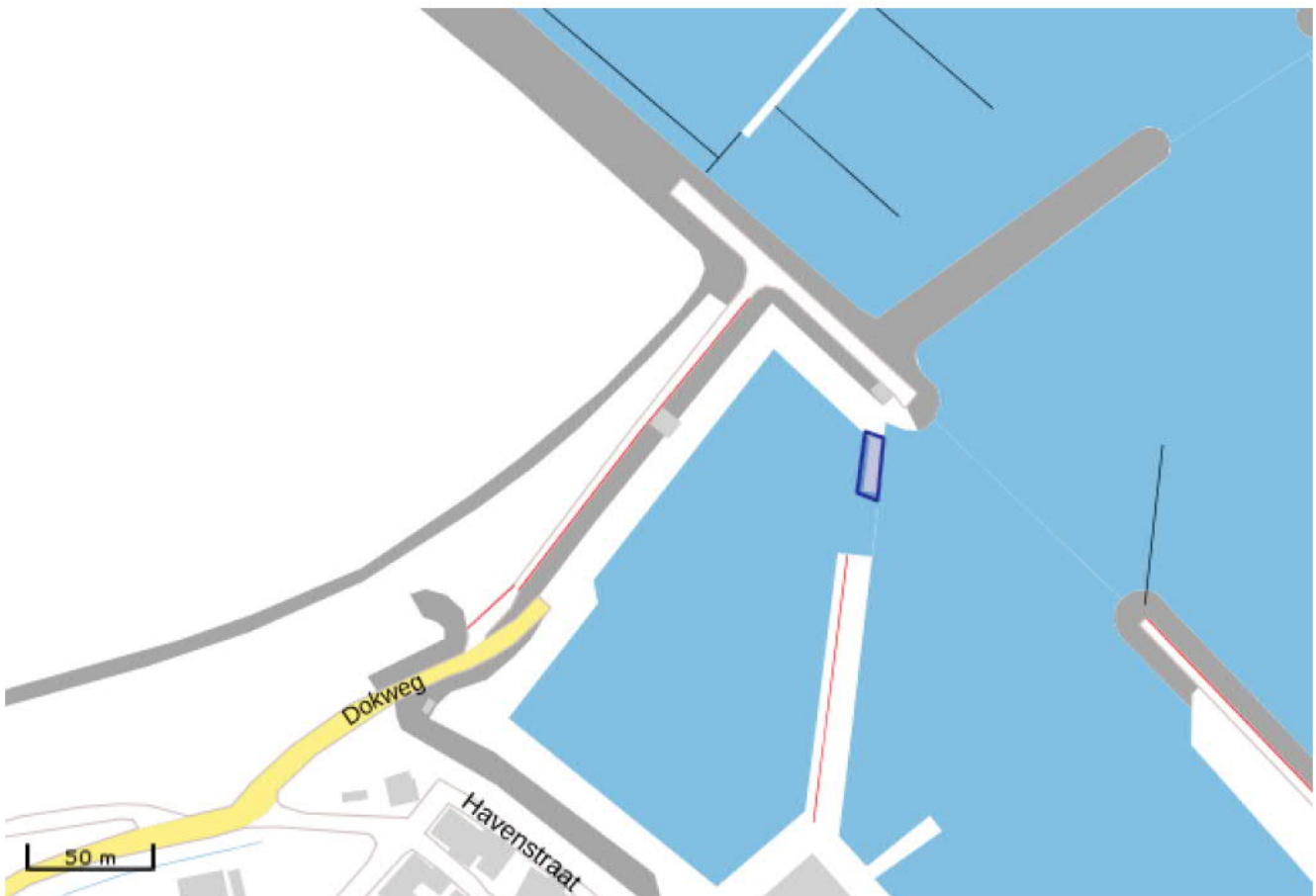


7. Gegevens van de locatie van herkomst

Grondbewerkingsinrichting:	--
Adres:	--
Postcode:	--
Plaats:	Den Oever
X-coördinaat:	131228
Y-coördinaat:	550170
Bodemlaag hoogte t.o.v. maaiveld:	--
Omschrijving:	De aangegeven Havendam wordt ontgraven en de vrijgekomen, toepasbare grond wordt als aanvulling achter de damwand gebruikt.

Plattegrond

Plattegrond:



8. Wie is bevoegd gezag voor de toepassing

Bevoegd Gezag Type:	Rijkswaterstaat
Bevoegd Gezag	
Naam:	Rijkswaterstaat IJsselmeergebied
Afdeling:	--
Adres:	Postbus 600
Postcode:	8200AP
Plaats:	LELYSTAD
Telefoonnummer:	0320-299002
Faxnummer:	

9. Bodemfunctieklaas en bodemkwaliteitsklaas ter plaatse van de toepassing

Waterbodemfunctieklaas:	Anders
--------------------------------	--------

10. Milieuhygiënische verklaringen

Milieuhygiënische verklaringen:	Partijkeuring
Naam Producent	Diseo B.V
Certificaatnummer	EC-SIK-010035
Milieuhygiënische verklaringen:	Rapport D2017-511V1.pdf
Kwaliteitgegevens bestand:	--
Partijsplitsing	
Partij gesplitst:	nee
Partijrelatie:	--
Splitsing uitgevoerd:	--
Datum splitsing:	--

11. Status (Bevoegd Gezag)

Kenmerk Melder:	15.4670
------------------------	---------

Opmerking melder:

Betreft ontgraven havendam en grond toepassen tussen nieuwe damwand in deelgebied A1.

Kenmerk bevoegd gezag:	--
Naam behandelaar:	--
Opmerking bevoegd gezag:	--
Indicatie 'Volledig':	Onbekend
Indicatie 'Goedgekeurd':	Onbekend
Indicatie 'Ingetrokken door melder':	Onbekend
Indicatie 'Partij is toegepast':	Onbekend
Indicatie 'Administratief afgehandeld':	Onbekend
Indicatie 'Toezicht houden in het veld':	Onbekend
Indicatie 'Toezicht gehouden in het veld':	Onbekend
Indicatie 'Bruikbaar voor bodemkwaliteitskaart':	Onbekend

Melding besluit bodemkwaliteit

Meldingnummer: 428695.0
Melding gedaan op: 20-10-2017
Melding type: Toepassing partij
Melding gedaan door: Grond & Ontwikkeling
Amsterdam
Grondbank Amsterdam
algemeen
020-2544100
grondbank@amsterdam.nl
Status: Verzonden

1. Algemene gegevens van de toepasser / eigenaar

Naam Gemeente Amsterdam Grond en Ontwikkeling
Postadres Weesperplein 8
1018XA Amsterdam
Telefoonnummer 0202544100
Faxnummer --
E-mailadres grondbank@amsterdam.nl
Rechtspersoon Organisatie
KvK nummer: --
Vestigingsnummer: --

Contactpersoon

Naam De heer [REDACTED]
Telefoonnummer 020-2544165
Mobielnummer [REDACTED]
E-mailadres [REDACTED]@amsterdam.nl

2. Algemene gegevens van de toepasser / uitvoerder

Naam Gemeente Amsterdam, Grond en Ontwikkeling
Postadres Papaverweg 33
1018XA Amsterdam
Telefoonnummer 020 2544100
Faxnummer --
E-mailadres --
Rechtspersoon Organisatie
KvK nummer: --
Vestigingsnummer: --

Contactpersoon

Naam De heer [REDACTED]
Telefoonnummer 020-2544165
Mobielnummer [REDACTED]
E-mailadres [REDACTED]@amsterdam.nl

3. Beoogde toepassing bouwstoffen, grond of baggerspecie

Toegepast materiaal:	Grond
Toepassingstype:	Toepassing op natte bodem volgens generiek toetsingskader
Toepassingsgebied:	--

4. Project details

Naam:	Strand Eiland
Startdatum:	30-10-2017
Einddatum:	28-12-2018

5. Toepassing details

Toe te passen partij

Startdatum:	30-10-2017
Afrondingsdatum:	28-12-2018
Materiaal hoeveelheid:	100000 m ³

6. Adresgegevens van de toepassingslocatie

Adres:	Strandlaan
Postcode:	9999XX
Plaats:	Amsterdam
X-coördinaat:	130241
Y-coördinaat:	485405
Bodemlaag hoogte t.o.v. maaiveld:	--
Omschrijving:	<p>IJburg Fase 2 naar IJburg Fase 3 voor eind 2017 en het jaar 2018.</p> <p>De Afdeling Bodem van de gemeente Amsterdam verzorgt overkoepelende ("paraplu") BBK meldingen naar Bevoegde Gezagen.</p> <ul style="list-style-type: none">a. Inclusief Bodemkwaliteitskaartb. Inclusief notitie Historisch Onderzoekc. Inclusief locatie toepassing

We hebben deze toepassing besproken met de bevoegd gezagen, RWS en OD NZKG. Voor RWS als contactpersonen de heren [redacted] Inspecteur Handhaving/
Buitengewoon opsporingsambtenaar [redacted]
[redacted] en [redacted]

Plattegrond

Plattegrond:



7. Gegevens van de locatie van herkomst

Grondbewerkingsinrichting:	--
Adres:	Centrumeiland
Postcode:	9999XX
Plaats:	Amsterdam
X-coördinaat:	129626
Y-coördinaat:	484931
Bodemlaag hoogte t.o.v. maaiveld:	--
Omschrijving:	toepassing zand – Fase 2 naar 3 – 100.000 m3 onder het regime van zandprotocol IJBurg 2017 - 2018

Plattegrond

Plattegrond:



8. Wie is bevoegd gezag voor de toepassing

Bevoegd Gezag Type:	Rijkswaterstaat
Bevoegd Gezag	
Naam:	Rijkswaterstaat IJsselmeergebied
Afdeling:	--
Adres:	Postbus 600
Postcode:	8200AP
Plaats:	LELYSTAD
Telefoonnummer:	0320-299002
Faxnummer:	

9. Bodemfunctieklaas en bodemkwaliteitsklaas ter plaatse van de toepassing

Waterbodemfunctieklaas:	Klaas A
--------------------------------	---------

10. Milieuhygiënische verklaringen

Milieuhygiënische verklaringen:	Verklaring op basis van bodemkwaliteitskaart
Bevoegd Gezag Type	Rijkswaterstaat
Naam BKK-Beheerder	Rijkswaterstaat IJsselmeergebied
Naam / codering BKK-zone	achtergrondwaarde
Milieuhygiënische verklaringen:	20140618_Certificaat_Zand_K41307-04 J. van Vliet BRL 9313.pdf 20151221_Certificaat_Zand_K21429-05 J de Haan Zonen BRL 9313_Meerwerk ophoging bult.pdf 20170908_Zand Protocol IJburg_versie 2017-2018.pdf 20170914_IB_Notitie_Historisch Onderzoek IJburg_Zand Protocol.pdf K21429-05 J de Haan Zonen BRL 9313.pdf Y14M06D18-K41307-04 J. van Vliet BRL 9313.pdf m17a0288.r01_signed.pdf
Kwaliteitgegevens bestand:	--
Partijsplitsing	
Partij gesplitst:	nee
Partijrelatie:	--
Splitsing uitgevoerd:	--
Datum splitsing:	--

11. Status (Bevoegd Gezag)

Kenmerk Melder:	IJBurg fase 2 naar fase 3
Opmerking melder:	groeten, [REDACTED]
Kenmerk bevoegd gezag:	--
Naam behandelaar:	--
Opmerking bevoegd gezag:	--
Indicatie 'Volledig':	Onbekend
Indicatie 'Goedgekeurd':	Onbekend
Indicatie 'Ingetrokken door melder':	Onbekend
Indicatie 'Partij is toegepast':	Onbekend

Indicatie 'Administratief afgehandeld': Onbekend

Indicatie 'Toezicht houden in het veld': Onbekend

Indicatie 'Toezicht gehouden in het veld': Onbekend

Indicatie 'Bruikbaar voor bodemkwaliteitskaart': Onbekend

Melding besluit bodemkwaliteit

Meldingnummer: 429109.0
Melding gedaan op: 23-10-2017
Melding type: Tijdelijke opslag
Melding gedaan door: D. van Geemen & Zn. B.V.
[REDACTED]
0299640625
info@vangeemen.nl

Status: Verzonden

1. Algemene gegevens van de toepasser / eigenaar

Naam --
Postadres --
Telefoonnummer --
Faxnummer --
E-mailadres --
Contactpersoon
Naam --
Telefoonnummer --
Mobielnummer --
E-mailadres --

2. Algemene gegevens van de toepasser / uitvoerder

Naam D. van Geemen & Zn BV
Postadres Oosterweg M 20
1482AJ PURMER
Telefoonnummer 0299640625
Faxnummer --
E-mailadres [redacted]@vangeemen.nl
Rechtspersoon Organisatie
KvK nummer: 36010217
Vestigingsnummer: 000015865274
Contactpersoon
Naam De heer [redacted]
Telefoonnummer --
Mobielnummer [redacted]
E-mailadres [redacted]@jtwprojecten.nl

3. Beoogde toepassing bouwstoffen, grond of baggerspecie

Toegepast materiaal: Grond
Toepassingstype: Toepassing van schone grond (AW2000)
Toepassingsgebied: --

Tijdelijke opslag: Ja, einddatum: 22-12-2017
Eindbestemming: Zeedijk 2, Uitdam

4. Project details

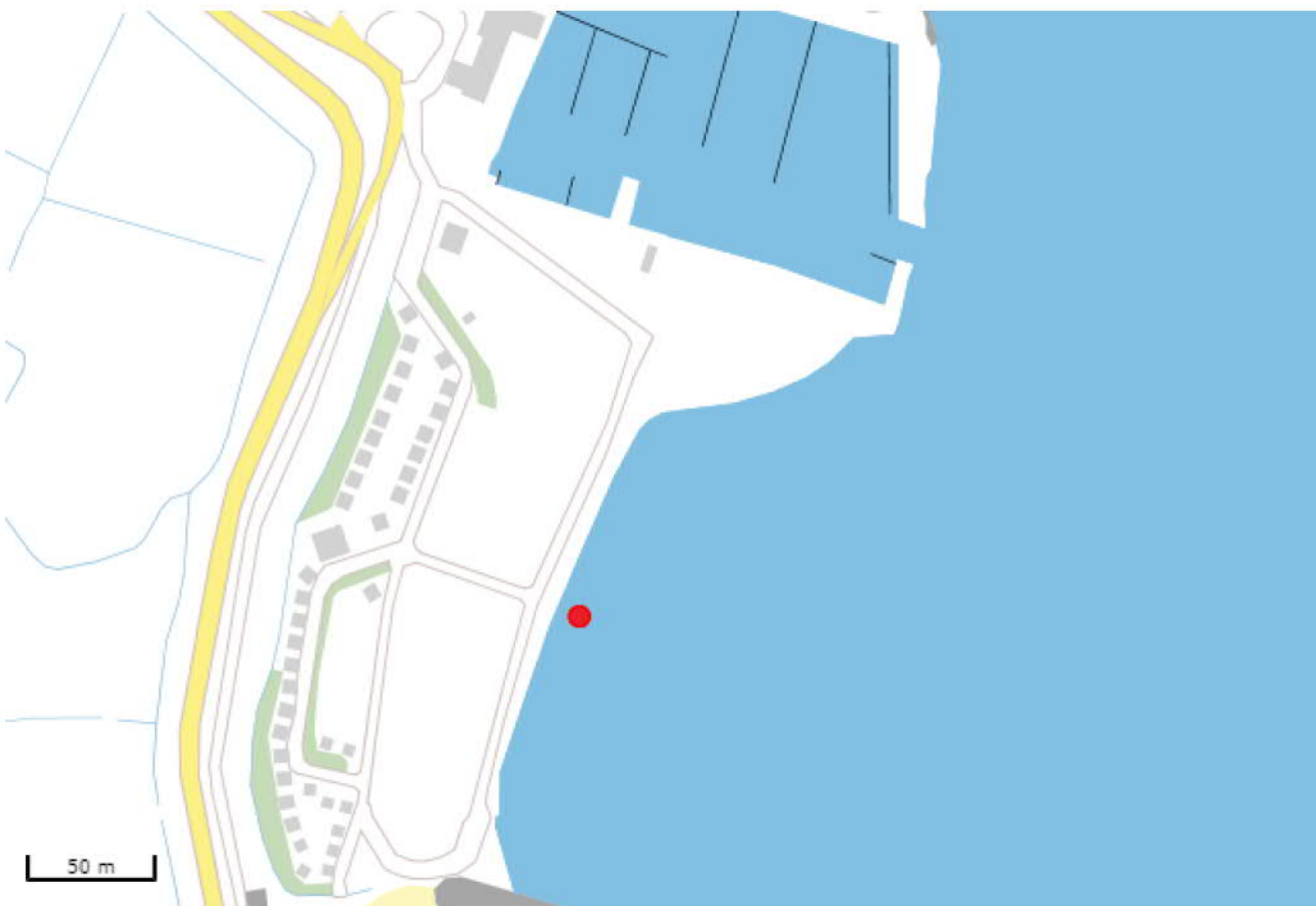
Naam: 150373; Marina Resort Uitdam
Startdatum: 30-10-2017
Einddatum: 22-12-2017

5. Adresgegevens van de toepassingslocatie

Adres:	Zeedijk 2
Postcode:	--
Plaats:	UITDAM
X-coördinaat:	133748
Y-coördinaat:	493126
Bodemlaag hoogte t.o.v. maaiveld:	1,00
Omschrijving:	Grond van locatie (in 2016 geleverd onder certificaat) wordt opgeslagen t.p.v. nieuw gewonnen grondgebied welke recent is aangebracht. E.e.a. met vergunning van RWS. Tevens is deze depotmelding ook ingediend bij OD IJmond onder nummer 429098.

Plattegrond

Plattegrond:



6. Wie is bevoegd gezag voor de toepassing

Bevoegd Gezag Type:	Rijkswaterstaat
Bevoegd Gezag	
Naam:	Rijkswaterstaat IJsselmeergebied
Afdeling:	--
Adres:	Postbus 600
Postcode:	8200AP
Plaats:	LELYSTAD
Telefoonnummer:	0320-299002
Faxnummer:	

7. Status (Bevoegd Gezag)

Kenmerk Melder:	Poort van Amsterdam
Opmerking melder:	--
Kenmerk bevoegd gezag:	--
Naam behandelaar:	--
Opmerking bevoegd gezag:	--
Indicatie 'Volledig':	Onbekend
Indicatie 'Goedgekeurd':	Onbekend
Indicatie 'Ingetrokken door melder':	Onbekend
Indicatie 'Partij is toegepast':	Onbekend
Indicatie 'Administratief afgehandeld':	Onbekend
Indicatie 'Toezicht houden in het veld':	Onbekend
Indicatie 'Toezicht gehouden in het veld':	Onbekend
Indicatie 'Bruikbaar voor bodemkwaliteitskaart':	Onbekend

Melding besluit bodemkwaliteit

Meldingnummer: 429109.1
Melding gedaan op: 19-12-2017
Melding type: Tijdelijke opslag
Melding gedaan door: D. van Geemen & Zn. B.V.
[REDACTED]
0299640625
info@vangeemen.nl

Status: Verzonden

1. Algemene gegevens van de toepasser / eigenaar

Naam JTW projecten BV
Postadres Boekweitakker 2
3773BX BARNEVELD
Telefoonnummer [REDACTED]
Faxnummer [REDACTED]
E-mailadres [REDACTED]@jtwprojecten.nl
Rechtspersoon Organisatie
KvK nummer: 61426024
Vestigingsnummer: 000030530202

Contactpersoon

Naam De heer [REDACTED]
Telefoonnummer [REDACTED]
Mobielnummer [REDACTED]
E-mailadres [REDACTED]@jtwprojecten.nl

2. Algemene gegevens van de toepasser / uitvoerder

Naam D. van Geemen & Zn BV
Postadres Oosterweg M 20
1482AJ PURMER
Telefoonnummer 0299640625
Faxnummer --
E-mailadres [REDACTED]@vangeemen.nl
Rechtspersoon Organisatie
KvK nummer: 36010217
Vestigingsnummer: 000015865274

Contactpersoon

Naam De heer [REDACTED]
Telefoonnummer --
Mobielnummer [REDACTED]
E-mailadres [REDACTED]@vangeemen.nl

3. Beoogde toepassing bouwstoffen, grond of

baggerspecie

Toegepast materiaal:	Grond
Toepassingstype:	Toepassing van schone grond (AW2000)
Toepassingsgebied:	--
Tijdelijke opslag:	Ja, einddatum: 22-12-2017
Eindbestemming:	Zeedijk 2, Uitdam

4. Project details

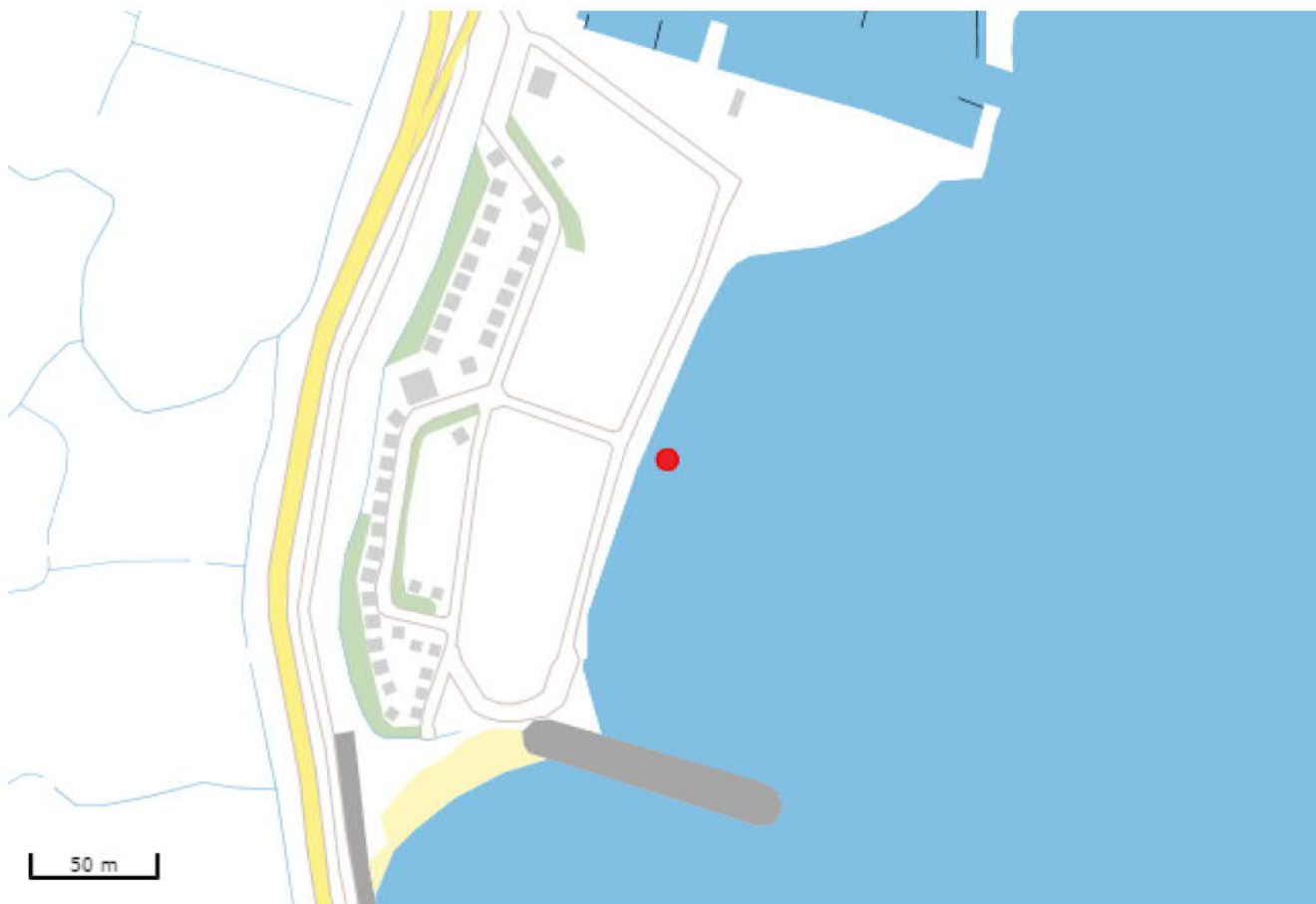
Naam:	150373; Marina Resort Uitdam
Startdatum:	30-10-2017
Einddatum:	30-3-2018

5. Adresgegevens van de toepassingslocatie

Adres:	Zeedijk 2
Postcode:	--
Plaats:	UITDAM
X-coördinaat:	133748
Y-coördinaat:	493126
Bodemlaag hoogte t.o.v. maaiveld:	1,00
Omschrijving:	<p>Grond van locatie (in 2016 geleverd onder certificaat) wordt opgeslagen t.p.v. nieuw gewonnen grondgebied welke recent is aangebracht. E.e.a. met vergunning van RWS.</p> <p>Tevens is deze depotmelding ook ingediend bij OD IJmond onder nummer 429098.</p>

Plattegrond

Plattegrond:



6. Wie is bevoegd gezag voor de toepassing

Bevoegd Gezag Type: Rijkswaterstaat

Bevoegd Gezag

Naam: Rijkswaterstaat IJsselmeergebied

Afdeling: --

Adres: Postbus 600

Postcode: 8200AP

Plaats: LELYSTAD

Telefoonnummer: 0320-299002

Faxnummer:

7. Status (Bevoegd Gezag)

Kenmerk Melder: Poort van Amsterdam

Opmerking melder:

is alleen aanpassing van de einddatum betreffende de opslag, alle overige onderdelen blijven onveranderd.

Kenmerk bevoegd gezag: --

Naam behandelaar: --

Opmerking bevoegd gezag: --

Indicatie 'Volledig': Onbekend

Indicatie 'Goedgekeurd': Onbekend

Indicatie 'Ingetrokken door melder': Onbekend

Indicatie 'Partij is toegepast': Onbekend

Indicatie 'Administratief afgehandeld': Onbekend

Indicatie 'Toezicht houden in het veld': Onbekend

Indicatie 'Toezicht gehouden in het veld': Onbekend

Indicatie 'Bruikbaar voor bodemkwaliteitskaart': Onbekend

Melding besluit bodemkwaliteit

Meldingnummer: 429181.0
Melding gedaan op: 23-10-2017
Melding type: Tijdelijke opslag
Melding gedaan door: D. van Geemen & Zn. B.V.
[REDACTED]
0299640625
info@vangeemen.nl

Status: Verzonden

1. Algemene gegevens van de toepasser / eigenaar

Naam JTW projecten BV
Postadres Boekweitakker 2
3773BX BARNEVELD
Telefoonnummer 0621131363
Faxnummer --
E-mailadres [redacted]@jtwprojecten.nl
Rechtspersoon Organisatie
KvK nummer: 61426024
Vestigingsnummer: 000030530202

Contactpersoon

Naam De heer [redacted]
Telefoonnummer [redacted]
Mobielnummer [redacted]
E-mailadres [redacted]@jtwprojecten.nl

2. Algemene gegevens van de toepasser / uitvoerder

Naam D. van Geemen & Zn BV
Postadres Oosterweg M 20
1482AJ PURMER
Telefoonnummer 0299640625
Faxnummer --
E-mailadres [redacted]@vangeemen.nl
Rechtspersoon Organisatie
KvK nummer: 36010217
Vestigingsnummer: 000015865274

Contactpersoon

Naam De heer [redacted]
Telefoonnummer --
Mobielnummer [redacted]
E-mailadres [redacted]@vangeemen.nl

3. Beoogde toepassing bouwstoffen, grond of

baggerspecie

Toegepast materiaal:	Baggerspecie
Toepassingstype:	Toepassing van schone baggerspecie (AW2000)
Toepassingsgebied:	--
Tijdelijke opslag:	Ja, einddatum: 22-12-2017
Eindbestemming:	Zeedijk 2, Uitdam

4. Project details

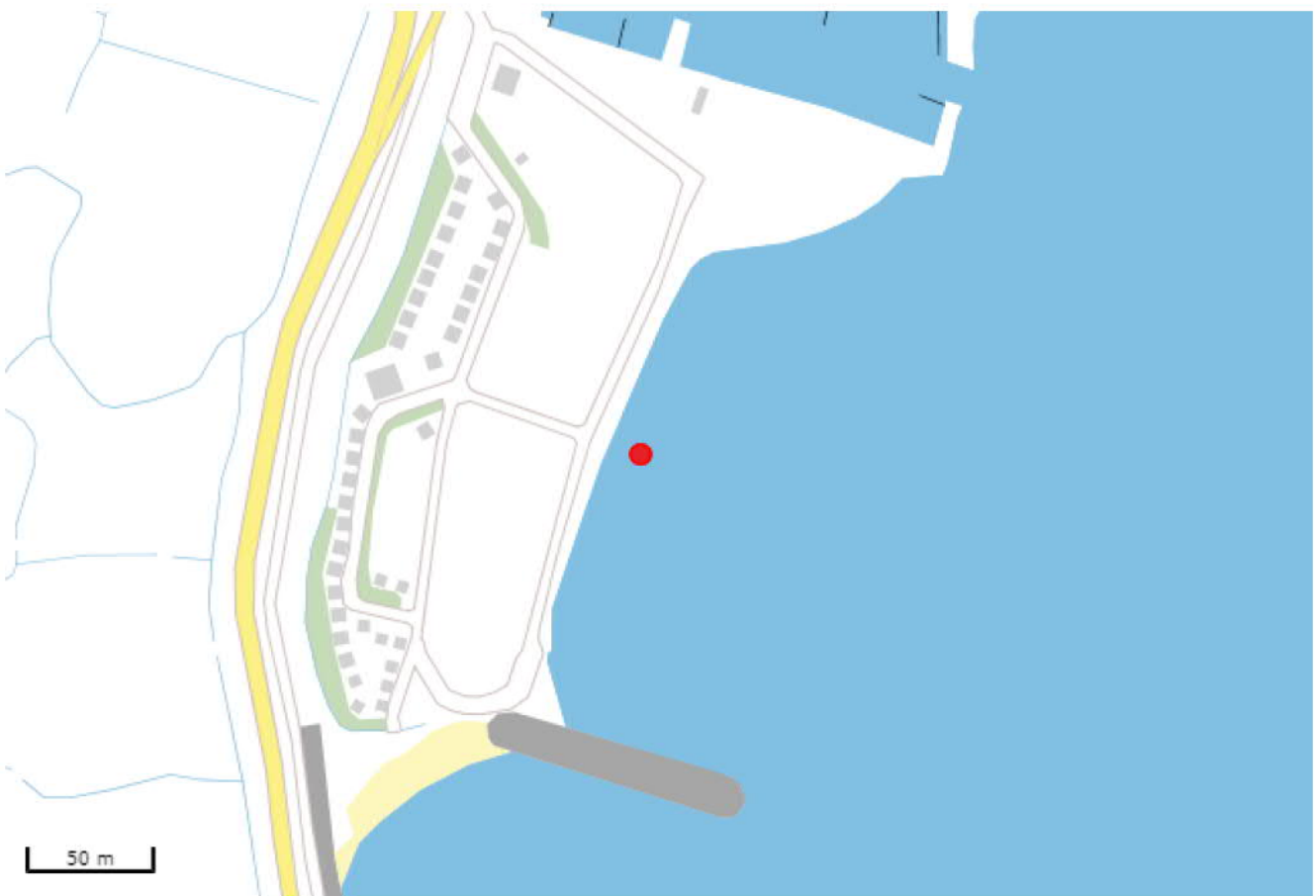
Naam:	150373; Marina Resort Uitdam
Startdatum:	30-10-2017
Einddatum:	22-12-2017

5. Adresgegevens van de toepassingslocatie

Adres:	Zeedijk 2
Postcode:	--
Plaats:	UITDAM
X-coördinaat:	133752
Y-coördinaat:	493126
Bodemlaag hoogte t.o.v. maaiveld:	1,00
Omschrijving:	Depot bevindt zich t.p.v. nieuw gewonnen grondgebied wat is uitgevoerd onder vergunning van RWS. Tevens zijn er meldingen gemaakt van depot voor grond op deze plaats bij OD IJmond (429098.1) en RWS (429109.0).

Plattegrond

Plattegrond:



6. Wie is bevoegd gezag voor de toepassing

Bevoegd Gezag Type:	Rijkswaterstaat
Bevoegd Gezag	
Naam:	Rijkswaterstaat IJsselmeergebied
Afdeling:	--
Adres:	Postbus 600
Postcode:	8200AP
Plaats:	LELYSTAD
Telefoonnummer:	0320-299002
Faxnummer:	

7. Status (Bevoegd Gezag)

Kenmerk Melder: Poort van Amsterdam

Opmerking melder:

Baggerspecie komt van meerdere plekken om depot heen.

Opslag vindt eerst apart en geïsoleerd plaats, waarna de partijen gekeurd zullen worden.

Omdat baggerspecie uit de omgeving bij eerdere onderzoeken schoon bleek, is er voor nu ook geen reden om aan te nemen dat er vervuiling aanwezig zal zijn.

Kenmerk bevoegd gezag:	--
Naam behandelaar:	--
Opmerking bevoegd gezag:	--
Indicatie 'Volledig':	Onbekend
Indicatie 'Goedgekeurd':	Onbekend
Indicatie 'Ingetrokken door melder':	Onbekend
Indicatie 'Partij is toegepast':	Onbekend
Indicatie 'Administratief afgehandeld':	Onbekend
Indicatie 'Toezicht houden in het veld':	Onbekend
Indicatie 'Toezicht gehouden in het veld':	Onbekend
Indicatie 'Bruikbaar voor bodemkwaliteitskaart':	Onbekend

Melding besluit bodemkwaliteit

Meldingnummer: 429181.1
Melding gedaan op: 19-12-2017
Melding type: Tijdelijke opslag
Melding gedaan door: D. van Geemen & Zn. B.V.
[REDACTED]
0299640625
info@vangeemen.nl

Status: Verzonden

1. Algemene gegevens van de toepasser / eigenaar

Naam JTW projecten BV
Postadres Boekweitakker 2
3773BX BARNEVELD
Telefoonnummer [REDACTED]
Faxnummer --
E-mailadres [REDACTED]@jtwprojecten.nl
Rechtspersoon Organisatie
KvK nummer: 61426024
Vestigingsnummer: 000030530202

Contactpersoon

Naam De heer [REDACTED]
Telefoonnummer [REDACTED]
Mobielnummer [REDACTED]
E-mailadres [REDACTED]@jtwprojecten.nl

2. Algemene gegevens van de toepasser / uitvoerder

Naam D. van Geemen & Zn BV
Postadres Oosterweg M 20
1482AJ PURMER
Telefoonnummer 0299640625
Faxnummer --
E-mailadres [REDACTED]@vangeemen.nl
Rechtspersoon Organisatie
KvK nummer: 36010217
Vestigingsnummer: 000015865274

Contactpersoon

Naam De heer [REDACTED]
Telefoonnummer --
Mobielnummer [REDACTED]
E-mailadres [REDACTED]@vangeemen.nl

3. Beoogde toepassing bouwstoffen, grond of

baggerspecie

Toegepast materiaal:	Baggerspecie
Toepassingstype:	Toepassing van schone baggerspecie (AW2000)
Toepassingsgebied:	--
Tijdelijke opslag:	Ja, einddatum: 30-03-2018
Eindbestemming:	Zeedijk 2, Uitdam

4. Project details

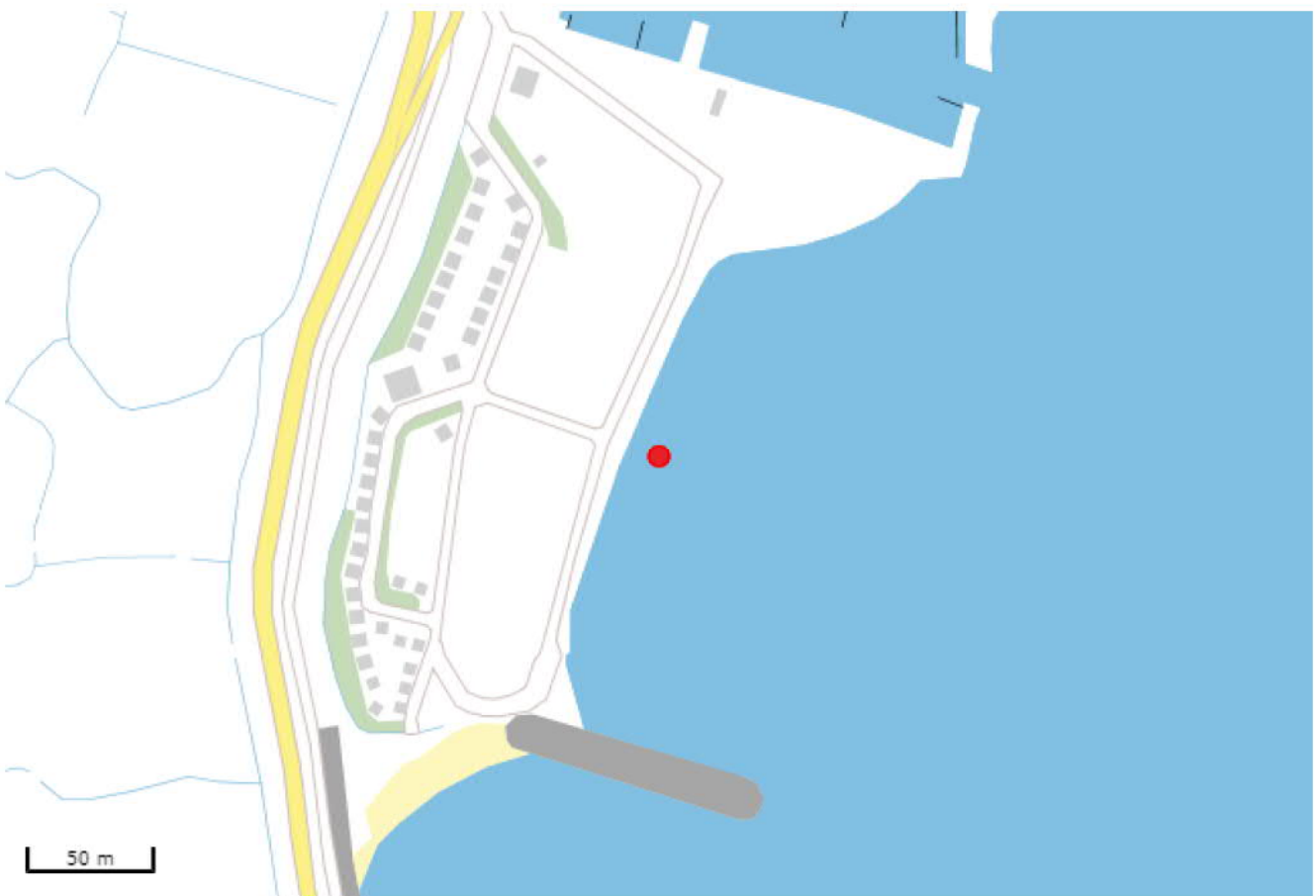
Naam:	150373; Marina Resort Uitdam
Startdatum:	30-10-2017
Einddatum:	30-3-2018

5. Adresgegevens van de toepassingslocatie

Adres:	Zeedijk 2
Postcode:	--
Plaats:	UITDAM
X-coördinaat:	133752
Y-coördinaat:	493126
Bodemlaag hoogte t.o.v. maaiveld:	1,00
Omschrijving:	Depot bevindt zich t.p.v. nieuw gewonnen grondgebied wat is uitgevoerd onder vergunning van RWS. Tevens zijn er meldingen gemaakt van depot voor grond op deze plaats bij OD IJmond (429098.1) en RWS (429109.0).

Plattegrond

Plattegrond:



6. Wie is bevoegd gezag voor de toepassing

Bevoegd Gezag Type: Rijkswaterstaat

Bevoegd Gezag

Naam: Rijkswaterstaat IJsselmeergebied

Afdeling: --

Adres: Postbus 600

Postcode: 8200AP

Plaats: LELYSTAD

Telefoonnummer: 0320-299002

Faxnummer:

7. Status (Bevoegd Gezag)

Kenmerk Melder: Poort van Amsterdam

Opmerking melder:

*19-12-2017: is alleen aanpassing van de einddatum betreffende de opslag, alle overige onderdelen blijven onveranderd.

Baggerspecie komt van meerdere plekken om depot heen.

Opslag vindt eerst apart en geïsoleerd plaats, waarna de partijen gekeurd zullen worden.

Omdat baggerspecie uit de omgeving bij eerdere onderzoeken schoon bleek, is er voor nu ook geen reden om aan te nemen dat er vervuiling aanwezig zal zijn.

Kenmerk bevoegd gezag: --

Naam behandelaar: --

Opmerking bevoegd gezag: --

Indicatie 'Volledig': Onbekend

Indicatie 'Goedgekeurd': Onbekend

Indicatie 'Ingetrokken door melder': Onbekend

Indicatie 'Partij is toegepast': Onbekend

Indicatie 'Administratief afgehandeld': Onbekend

Indicatie 'Toezicht houden in het veld': Onbekend

Indicatie 'Toezicht gehouden in het veld': Onbekend

Indicatie 'Bruikbaar voor bodemkwaliteitskaart': Onbekend

Melding besluit bodemkwaliteit

Meldingnummer: 429359.0
Melding gedaan op: 25-10-2017
Melding type: Werk schone grond
Melding gedaan door: boskalis bv
[REDACTED]
0102882800
grondstoffen@boskalis.com

Status: Verzonden

1. Algemene gegevens van de toepasser / eigenaar

Naam Boskalis Nederland BV
Postadres Waalhaven Oostzijde 85
3087BM Rotterdam
Telefoonnummer 0102882800
Faxnummer --
E-mailadres grondstoffen@boskalis.com
Rechtspersoon Organisatie
KvK nummer: 24143025
Vestigingsnummer: 000017640024

Contactpersoon

Naam De heer [REDACTED]
Telefoonnummer --
Mobielnummer [REDACTED]
E-mailadres [REDACTED]@boskalis.com

2. Project details

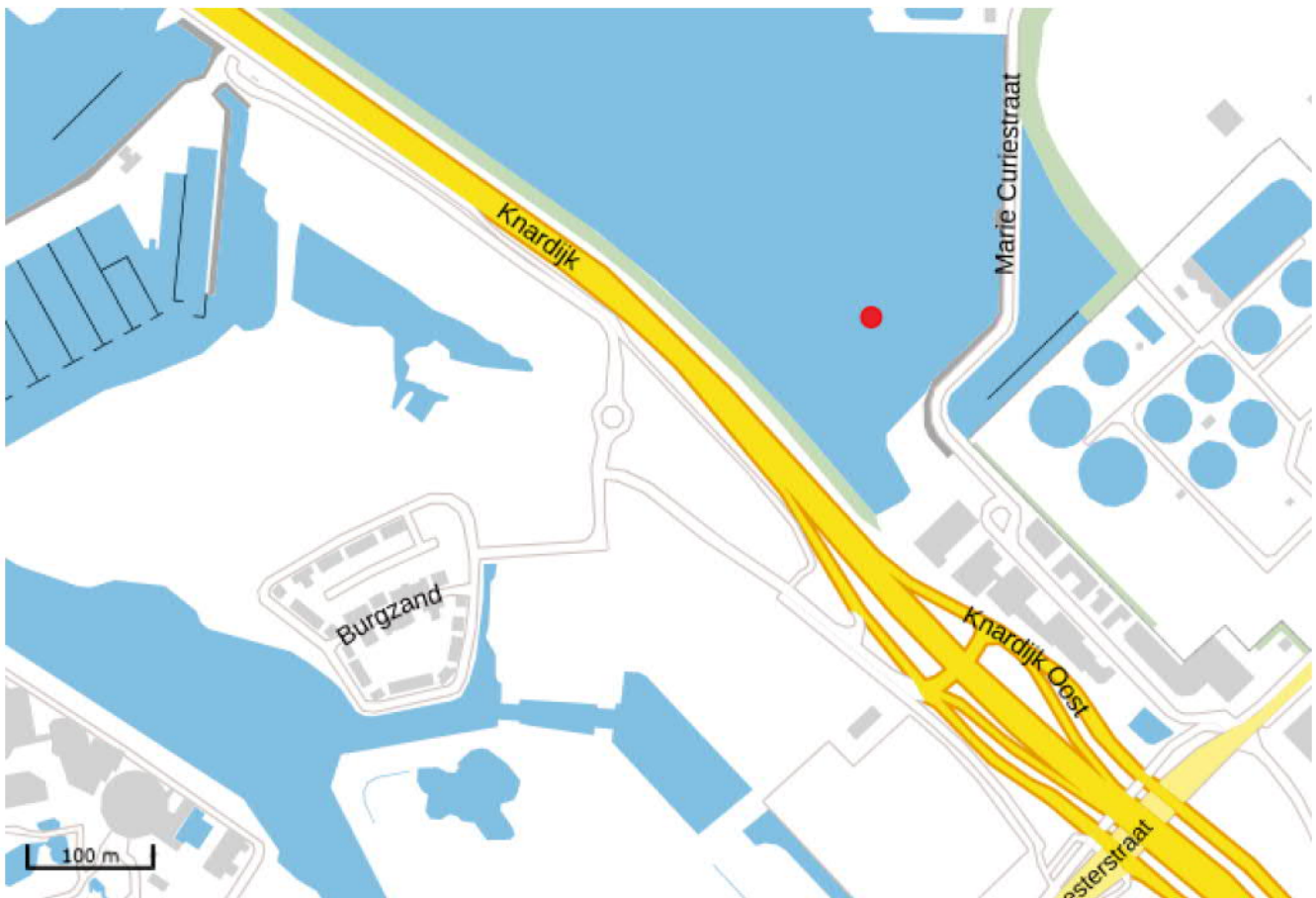
Naam: Sanering Waterfront Harderwijk fase 2 en 3
Startdatum: 14-10-2013
Einddatum: 15-12-2017

3. Adresgegevens van de toepassingslocatie

Adres:	--
Postcode:	--
Plaats:	Harderwijk
X-coördinaat:	171332
Y-coördinaat:	485644
Bodemlaag hoogte t.o.v. maaiveld:	--
Omschrijving:	Aanleg Overloopterrein tbv ontwikkelen parkeerterrein

Plattegrond

Plattegrond:



4. Wie is bevoegd gezag voor de toepassing

Bevoegd Gezag Type: Rijkswaterstaat

Bevoegd Gezag

Naam: Rijkswaterstaat IJsselmeergebied
Afdeling: --
Adres: Postbus 600
Postcode: 8200AP
Plaats: LELYSTAD
Telefoonnummer: 0320-299002
Faxnummer:

5. Status (Bevoegd Gezag)

Kenmerk Melder: Waterfront Harderwijk

Opmerking melder:

Betreft definitieve toepassing van het zand wat tijdelijk opgeslagen ligt op het Overloopterrein conform melding 401306.0

Kenmerk bevoegd gezag: --
Naam behandelaar: --
Opmerking bevoegd gezag: --
Indicatie 'Volledig': Onbekend
Indicatie 'Goedgekeurd': Onbekend
Indicatie 'Ingetrokken door melder': Onbekend
Indicatie 'Partij is toegepast': Onbekend
Indicatie 'Administratief afgehandeld': Onbekend
Indicatie 'Toezicht houden in het veld': Onbekend
Indicatie 'Toezicht gehouden in het veld': Onbekend
Indicatie 'Bruikbaar voor bodemkwaliteitskaart': Onbekend

Melding besluit bodemkwaliteit

Meldingnummer: 430352.1
Melding gedaan op: 06-11-2017
Melding type: Toepassing partij
Melding gedaan door: boskalis bv
████████████████████
0102882800
grondstoffen@boskalis.com
Status: Verzonden

1. Algemene gegevens van de toepasser / eigenaar

Naam Boskalis Nederland BV
Postadres Waalhaven Oostzijde 85
3087BM Rotterdam
Telefoonnummer 0102882800
Faxnummer --
E-mailadres grondstoffen@boskalis.com
Rechtspersoon Organisatie
KvK nummer: 24143025
Vestigingsnummer: 000017640024

Contactpersoon

Naam De heer [REDACTED]
Telefoonnummer 010-2882814
Mobielnummer [REDACTED]
E-mailadres [REDACTED]@boskalis.com

2. Algemene gegevens van de toepasser / uitvoerder

Naam Boskalis Nederland bv
Postadres Waalhaven oostzijde 85
3087BM Rotterdam
Telefoonnummer 0102888777
Faxnummer --
E-mailadres --
Rechtspersoon Organisatie
KvK nummer: --
Vestigingsnummer: --

Contactpersoon

Naam De heer [REDACTED]
Telefoonnummer 010-2882814
Mobielnummer [REDACTED]
E-mailadres [REDACTED]@boskalis.com

3. Beoogde toepassing bouwstoffen, grond of

baggerspecie

Toegepast materiaal:	Grond
Toepassingstype:	Toepassing op landbodem volgens generiek toetsingskader
Toepassingsgebied:	--

4. Project details

Naam:	Waterfront Harderwijk Fase 2
Startdatum:	1-1-2016
Einddatum:	1-1-2019

5. Toepassing details

Toe te passen partij

Startdatum:	09-11-2017
Afrondingsdatum:	28-02-2018
Materiaal hoeveelheid:	35000 m ³

6. Adresgegevens van de toepassingslocatie

Adres:	--
Postcode:	--
Plaats:	Harderwijk
X-coördinaat:	171288
Y-coördinaat:	485688
Bodemlaag hoogte t.o.v. maaiveld:	--
Omschrijving:	Materiaal wordt toegepast op het te realiseren Overloopterrein.

Plattegrond

7. Gegevens van de locatie van herkomst

Grondbewerkingsinrichting:	--
Adres:	Daltonstraat
Postcode:	--
Plaats:	Harderwijk
X-coördinaat:	172041
Y-coördinaat:	486336
Bodemlaag hoogte t.o.v. maaiveld:	--
Omschrijving:	Materiaal is in 2012 onder certificaat geleverd voor de realisatie van de Lorentzhaven. De overhoogte die nu nog in depot ligt zal worden toegepast in het Overloopterrein.

Plattegrond

Plattegrond:



8. Wie is bevoegd gezag voor de toepassing

Bevoegd Gezag Type:	Rijkswaterstaat
Bevoegd Gezag	
Naam:	Rijkswaterstaat IJsselmeergebied
Afdeling:	--
Adres:	Postbus 600
Postcode:	8200AP
Plaats:	LELYSTAD
Telefoonnummer:	0320-299002
Faxnummer:	

9. Bodemfunctieklassse en bodemkwaliteitsklasse ter plaatse van de toepassing

Bodemfunctieklassse:	Landbouw / natuur (AW 2000)
Bodemkwaliteitsklasse:	Voldoet aan de achtergrondwaarden (AW 2000)

10. Milieuhygiënische verklaringen

Milieuhygiënische verklaringen:	Erkende kwaliteitsverklaring
Naam Producent	J. van Vliet BV
Rapportnummer	K41307/03
Erkeningsnummer	K41307/03
Milieuhygiënische verklaringen:	Certificaat zand.PDF
Kwaliteitgegevens bestand:	--

Partijsplitsing

Partij gesplitst:	nee
Partijrelatie:	--
Splitsing uitgevoerd:	--
Datum splitsing:	--

11. Status (Bevoegd Gezag)

Kenmerk Melder:	Waterfront Harderwijk
------------------------	-----------------------

Opmerking melder:

Tussen Gemeente Harderwijk en Omgevingsdienst Noord-Veluwe is reeds positief overleg geweest voor de toepassing van het zand in het Overloopterrein.

Kenmerk bevoegd gezag:	--
Naam behandelaar:	--
Opmerking bevoegd gezag:	--
Indicatie 'Volledig':	Onbekend
Indicatie 'Goedgekeurd':	Onbekend
Indicatie 'Ingetrokken door melder':	Onbekend
Indicatie 'Partij is toegepast':	Onbekend
Indicatie 'Administratief afgehandeld':	Onbekend
Indicatie 'Toezicht houden in het veld':	Onbekend
Indicatie 'Toezicht gehouden in het veld':	Onbekend
Indicatie 'Bruikbaar voor bodemkwaliteitskaart':	Onbekend

Melding besluit bodemkwaliteit

Meldingnummer: 430358.1
Melding gedaan op: 06-11-2017
Melding type: Toepassing partij
Melding gedaan door: boskalis bv
████████████████████
0102882800
grondstoffen@boskalis.com
Status: Verzonden

1. Algemene gegevens van de toepasser / eigenaar

Naam Boskalis Nederland BV
Postadres Waalhaven Oostzijde 85
3087BM Rotterdam
Telefoonnummer 0102882800
Faxnummer --
E-mailadres grondstoffen@boskalis.com
Rechtspersoon Organisatie
KvK nummer: 24143025
Vestigingsnummer: 000017640024

Contactpersoon

Naam De heer [REDACTED]
Telefoonnummer 010-2882814
Mobielnummer [REDACTED]
E-mailadres [REDACTED]@boskalis.com

2. Algemene gegevens van de toepasser / uitvoerder

Naam Boskalis Nederland bv
Postadres Waalhaven oostzijde 85
3087BM Rotterdam
Telefoonnummer 0102888777
Faxnummer --
E-mailadres --
Rechtspersoon Organisatie
KvK nummer: --
Vestigingsnummer: --

Contactpersoon

Naam De heer [REDACTED]
Telefoonnummer 010-2882814
Mobielnummer [REDACTED]
E-mailadres [REDACTED]@boskalis.com

3. Beoogde toepassing bouwstoffen, grond of

baggerspecie

Toegepast materiaal:	Baggerspecie
Toepassingstype:	Toepassing op landbodem volgens generiek toetsingskader
Toepassingsgebied:	--

4. Project details

Naam:	Waterfront Harderwijk Fase 2
Startdatum:	1-1-2016
Einddatum:	1-1-2019

5. Toepassing details

Toe te passen partij

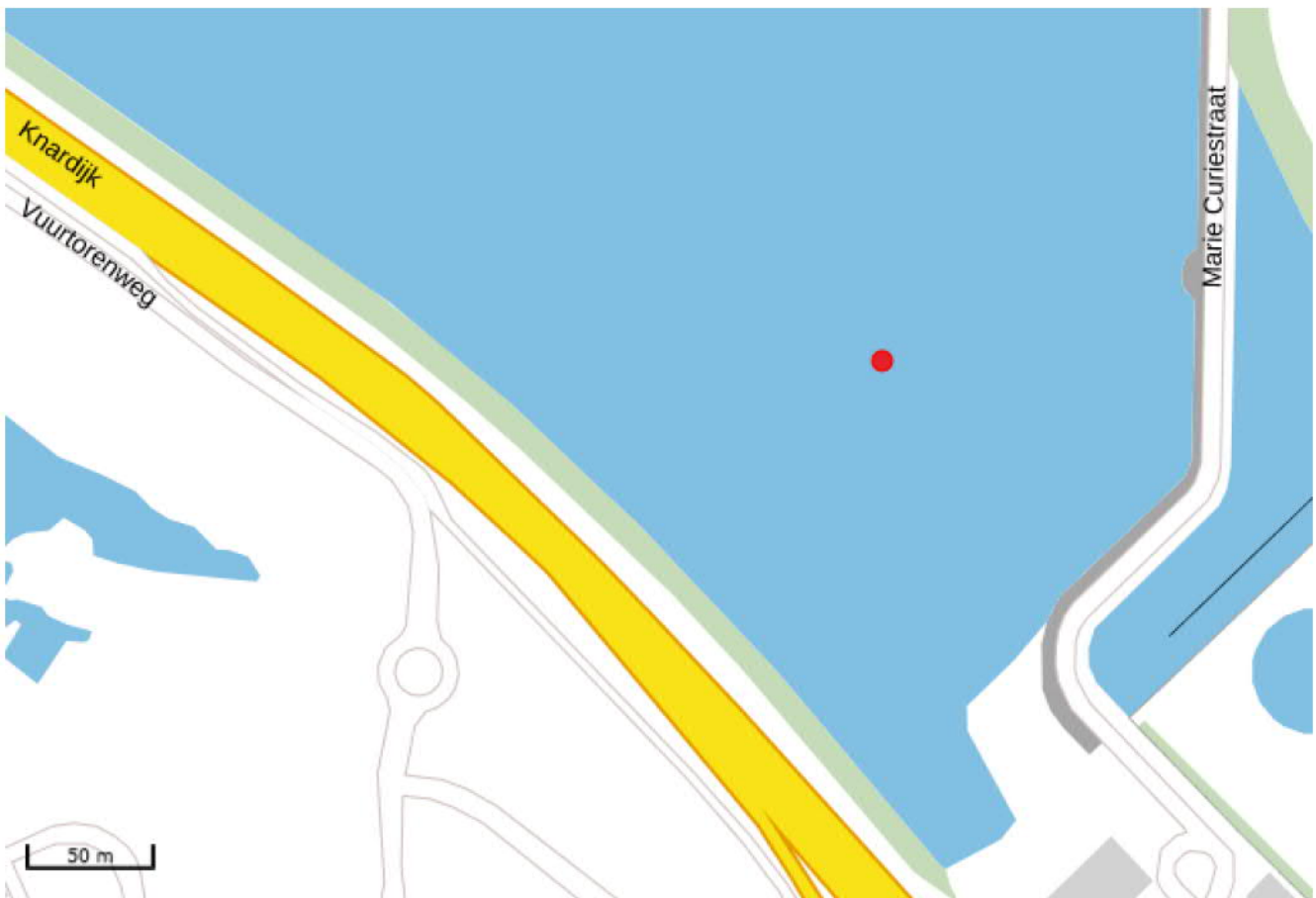
Startdatum:	09-11-2017
Afrondingsdatum:	28-02-2018
Materiaal hoeveelheid:	4500 m ³

6. Adresgegevens van de toepassingslocatie

Adres:	--
Postcode:	--
Plaats:	Harderwijk
X-coördinaat:	171310
Y-coördinaat:	485690
Bodemlaag hoogte t.o.v. maaiveld:	--
Omschrijving:	Materiaal wordt toegepast in het te realiseren Overloopterrein.

Plattegrond

Plattegrond:



7. Gegevens van de locatie van herkomst

Grondbewerkingsinrichting:	--
Adres:	Daltonstraat

Postcode:	--
Plaats:	Harderwijk
X-coördinaat:	171900
Y-coördinaat:	486312
Bodemlaag hoogte t.o.v. maaiveld:	--
Omschrijving:	Materiaal is afkomstig uit de Pasteurhaven en ligt in depot nabij de Daltonstraat. In de rapportage is MM1 Pasteurhaven van toepassing op de partij.

Plattegrond

8. Wie is bevoegd gezag voor de toepassing

Bevoegd Gezag Type: Rijkswaterstaat

Bevoegd Gezag

Naam: Rijkswaterstaat IJsselmeergebied
Afdeling: --
Adres: Postbus 600
Postcode: 8200AP
Plaats: LELYSTAD
Telefoonnummer: 0320-299002
Faxnummer:

9. Bodemfunctieklaas en bodemkwaliteitsklaas ter plaatse van de toepassing

Bodemfunctieklaas: Landbouw / natuur (AW 2000)
Bodemkwaliteitsklaas: Voldoet aan de achtergrondwaarden (AW 2000)

10. Milieuhygiënische verklaringen

Milieuhygiënische verklaringen: Verklaring op basis van bodemonderzoek
Naam erkende uitvoerende instantie: PJ Mileu BV
Rapportnummer: 1700201C
Milieuhygiënische verklaringen: 1700201C_rapport Pasteurhaven-Lorentzhaven.pdf
Kwaliteitgegevens bestand: --

Partijsplitsing

Partij gesplitst:	nee
Partijrelatie:	--
Splitsing uitgevoerd:	--
Datum splitsing:	--

11. Status (Bevoegd Gezag)

Kenmerk Melder: Waterfront Harderwijk

Opmerking melder:

Depot ligt nabij het grote depot van ca. 35.000 m3. In overleg met de ODNV kan het materiaal in het Overloopterrein worden toegepast.

Kenmerk bevoegd gezag:	--
Naam behandelaar:	--
Opmerking bevoegd gezag:	--
Indicatie 'Volledig':	Onbekend
Indicatie 'Goedgekeurd':	Onbekend
Indicatie 'Ingetrokken door melder':	Onbekend
Indicatie 'Partij is toegepast':	Onbekend
Indicatie 'Administratief afgehandeld':	Onbekend
Indicatie 'Toezicht houden in het veld':	Onbekend
Indicatie 'Toezicht gehouden in het veld':	Onbekend
Indicatie 'Bruikbaar voor bodemkwaliteitskaart':	Onbekend

Melding besluit bodemkwaliteit

Meldingnummer: 436267.0
Melding gedaan op: 11-01-2018
Melding type: Toepassing partij
Melding gedaan door: Grond & Ontwikkeling
Amsterdam
Grondbank Amsterdam
algemeen
020-2544100
grondbank@amsterdam.nl
Status: Verzonden

3. Beoogde toepassing bouwstoffen, grond of baggerspecie

Toegepast materiaal:	Grond
Toepassingstype:	Toepassing op landbodem volgens generiek toetsingskader
Toepassingsgebied:	--


4. Project details

Naam:	IJburg
Startdatum:	10-4-2017
Einddatum:	28-12-2018

5. Toepassing details

Toe te passen partij

Startdatum:	19-01-2018
Afrondingsdatum:	28-12-2018
Materiaal hoeveelheid:	100000 m ³



7. Gegevens van de locatie van herkomst

Grondbewerkingsinrichting:	--
Adres:	Pampuslaan
Postcode:	9999XX
Plaats:	Amsterdam
X-coördinaat:	128356
Y-coördinaat:	485313
Bodemlaag hoogte t.o.v. maaiveld:	--
Omschrijving:	toepassing zand – Fase 1 naar 3 – 100.000 m3 onder het regime van zandprotocol IJBurg 2017 - 2018

Plattegrond

Plattegrond:



8. Wie is bevoegd gezag voor de toepassing

Bevoegd Gezag Type:	Rijkswaterstaat
Bevoegd Gezag	
Naam:	Rijkswaterstaat IJsselmeergebied
Afdeling:	--
Adres:	Postbus 600
Postcode:	8200AP
Plaats:	LELYSTAD
Telefoonnummer:	0320-299002
Faxnummer:	

9. Bodemfunctieklasse en bodemkwaliteitsklasse ter plaatse van de toepassing

Bodemfunctieklasse:	Wonen
Bodemkwaliteitsklasse:	Voldoet aan de achtergrondwaarden (AW)

2000)

10. Milieuhygiënische verklaringen

Milieuhygiënische verklaringen:	Verklaring op basis van bodemkwaliteitskaart
Bevoegd Gezag Type	Rijkswaterstaat
Naam BKK-Beheerder	Rijkswaterstaat IJsselmeergebied
Naam / codering BKK-zone	achtergrondwaarde
Milieuhygiënische verklaringen:	20170908_Zand Protocol IJburg_versie 2017-2018.pdf
	20170914_IB_Notitie_Historisch Onderzoek IJburg_Zand Protocol.pdf
	20140618_Certificaat_Zand_K41307-04 J. van Vliet BRL 9313.pdf
	20151221_Certificaat_Zand_K21429-05 J de Haan Zonen BRL 9313_Meerwerk ophoging bult.pdf
	K21429-05 J de Haan Zonen BRL 9313.pdf
	Y14M06D18-K41307-04 J. van Vliet BRL 9313.pdf
Kwaliteitgegevens bestand:	--
Partijsplitsing	
Partij gesplitst:	nee
Partijrelatie:	--
Splitsing uitgevoerd:	--
Datum splitsing:	--

11. Status (Bevoegd Gezag)

Kenmerk Melder:	IJburg fase 1 naar fase 3
Opmerking melder:	Groeten, Remon
Kenmerk bevoegd gezag:	--
Naam behandelaar:	--
Opmerking bevoegd gezag:	--
Indicatie 'Volledig':	Onbekend
Indicatie 'Goedgekeurd':	Onbekend
Indicatie 'Ingetrokken door melder':	Onbekend

Indicatie 'Partij is toegepast':	Onbekend
Indicatie 'Administratief afgehandeld':	Onbekend
Indicatie 'Toezicht houden in het veld':	Onbekend
Indicatie 'Toezicht gehouden in het veld':	Onbekend
Indicatie 'Bruikbaar voor bodemkwaliteitskaart':	Onbekend

Melding besluit bodemkwaliteit

Meldingnummer:	436697.0
Melding gedaan op:	15-01-2018
Melding type:	Toepassing partij
Melding gedaan door:	Muiderzand BV
	[REDACTED]
	[REDACTED]
	[REDACTED]
Status:	Verzonden

1. Algemene gegevens van de toepasser / eigenaar

Naam	Muiderzand BV
Postadres	██████████ 1361AC Almere
Telefoonnummer	██████████
Faxnummer	██████████
E-mailadres	██
Rechtspersoon	Organisatie
KvK nummer:	09082080
Vestigingsnummer:	--
Contactpersoon	
Naam	████████████████████
Telefoonnummer	██████████
Mobielnummer	██████████
E-mailadres	██

2. Algemene gegevens van de toepasser / uitvoerder

Naam	WN Dijkshoorn BV
Postadres	Rottebandreef 29 2661gs Bergschenhoek
Telefoonnummer	0105216011
Faxnummer	--
E-mailadres	██
Rechtspersoon	Organisatie
KvK nummer:	24140942
Vestigingsnummer:	--
Contactpersoon	
Naam	████████████████████
Telefoonnummer	██████████
Mobielnummer	██████████
E-mailadres	██

3. Beoogde toepassing bouwstoffen, grond of

baggerspecie

Toegepast materiaal:	Grond
Toepassingstype:	Toepassing op natte bodem volgens generiek toetsingskader
Toepassingsgebied:	--

4. Project details

Naam:	zandsuppletie
Startdatum:	1-3-2018
Einddatum:	24-3-2018

5. Toepassing details

Toe te passen partij

Startdatum:	01-03-2018
Afrondingsdatum:	24-03-2018
Materiaal hoeveelheid:	1600 m ³

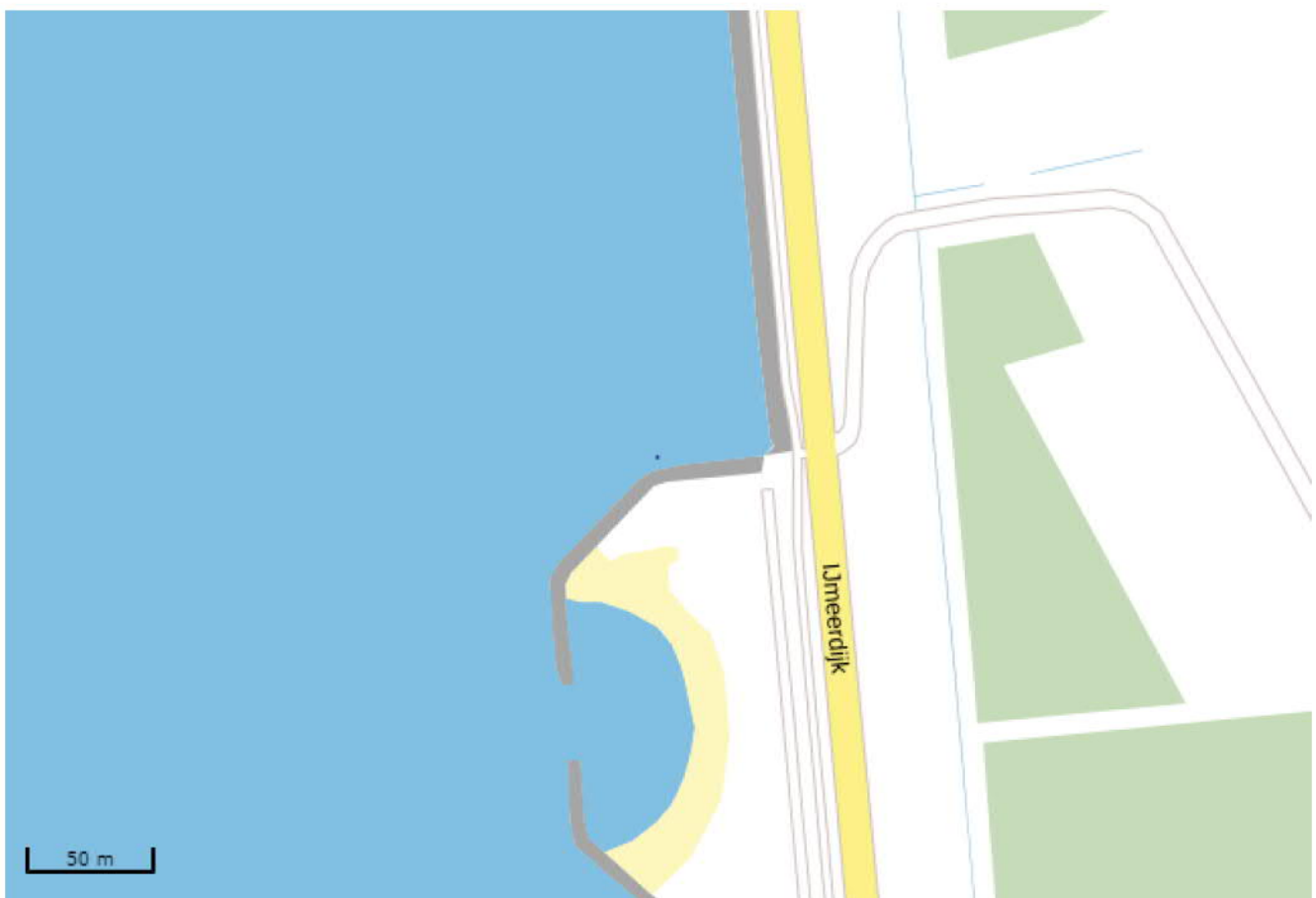
6. Adresgegevens van de toepassingslocatie

Adres: IJmeerdijk 4
Postcode: 1361AA
Plaats: Almere
X-coördinaat: 137720
Y-coördinaat: 484430
Bodemlaag hoogte t.o.v. maaiveld: --
Omschrijving: suppletie op jollenstrand catamaranstrand
kitesurfstrand

Plattegrond

Bijgevoegde plattegronden: plattegrond zandsuppletie.pdf

Plattegrond:



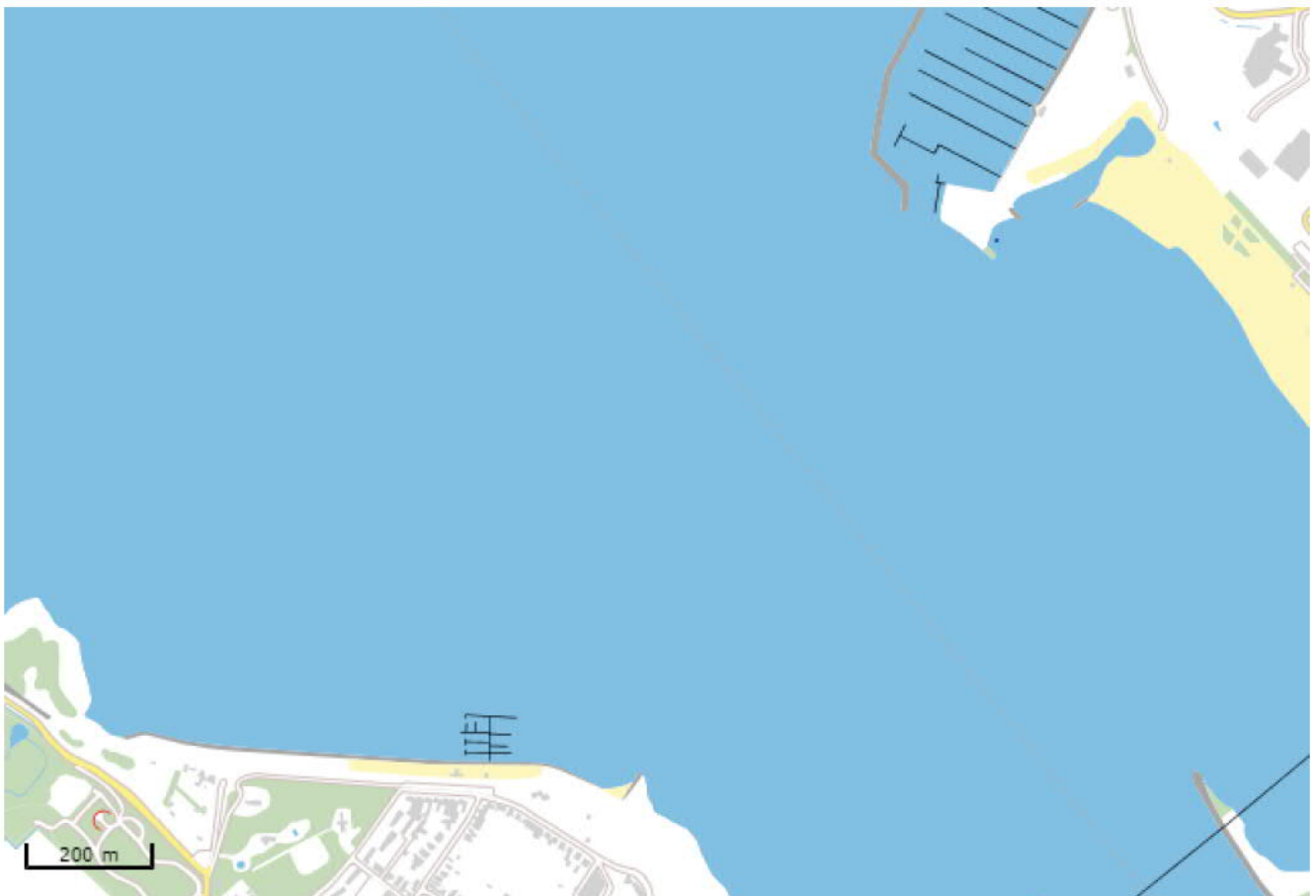
7. Gegevens van de locatie van herkomst

Grondbewerkingsinrichting:	--
Adres:	IJmeerdijk 4
Postcode:	1361AA
Plaats:	Almere
X-coördinaat:	137624
Y-coördinaat:	483305
Bodemlaag hoogte t.o.v. maaiveld:	--
Omschrijving:	--

Plattegrond

Bijgevoegde plattegronden:	plattegrond zandsuppletie.pdf
	plattegrond zandsuppletie.pdf
	plattegrond zandsuppletie.pdf

Plattegrond:



8. Wie is bevoegd gezag voor de toepassing

Bevoegd Gezag Type:	Waterschap
Bevoegd Gezag	
Naam:	Waterschap Zuiderzeeland
Afdeling:	--
Adres:	Postbus 229
Postcode:	8200EA
Plaats:	LELYSTAD
Telefoonnummer:	0320-274829
Faxnummer:	0320-274919

9. Bodemfunctieklassering en bodemkwaliteitsklasse ter plaatse van de toepassing

Waterbodemfunctieklassering:	Anders
-------------------------------------	--------

10. Milieuhygiënische verklaringen

Milieuhygiënische verklaringen:	Verklaring op basis van bodemonderzoek
Naam erkende uitvoerende instantie	Anthea
Rapportnummer	414669
Kwaliteitgegevens bestand:	--
Partijsplitsing	
Partij gesplitst:	nee
Partijrelatie:	--
Splitsing uitgevoerd:	--
Datum splitsing:	--

11. Status (Melder)

Kenmerk Melder:	--
Opmerking melder:	--

--

Melding besluit bodemkwaliteit

Meldingnummer: 438928.0
Melding gedaan op: 02-02-2018
Melding type: Toepassing partij
Melding gedaan door: Gebr. van der Lee
[REDACTED]
[REDACTED]
[REDACTED]@gebrvanderlee.nl
Status: Verzonden

1. Algemene gegevens van de toepasser / eigenaar

Naam Gebr. van derLee vof
Postadres Lekdijk 28
4124KC Hagestein
Telefoonnummer 0347351824
Faxnummer --
E-mailadres --
Rechtspersoon Organisatie
KvK nummer: --
Vestigingsnummer: --

Contactpersoon

Naam ██████████
Telefoonnummer 0320 273535
Mobielnummer --
E-mailadres ██████████

2. Algemene gegevens van de toepasser / uitvoerder

Naam Gebr. van der Lee
Postadres Lekdijk 28
4124KC Hagestein
Telefoonnummer 0347351824
Faxnummer --
E-mailadres --
Rechtspersoon Organisatie
KvK nummer: --
Vestigingsnummer: --

Contactpersoon

Naam --
Telefoonnummer --
Mobielnummer --
E-mailadres --

3. Beoogde toepassing bouwstoffen, grond of

baggerspecie

Toegepast materiaal:	Baggerspecie
Toepassingstype:	Toepassing op natte bodem volgens generiek toetsingskader
Toepassingsgebied:	--

4. Project details

Naam:	Flevokust
Startdatum:	1-9-2016
Einddatum:	31-12-2018

5. Toepassing details

Toe te passen partij

Startdatum:	09-02-2018
Afrondingsdatum:	31-12-2018
Materiaal hoeveelheid:	60000 m ³


6. Adresgegevens van de toepassingslocatie

Adres:	--
Postcode:	--
Plaats:	Lelystad
X-coördinaat:	163860
Y-coördinaat:	509258
Bodemlaag hoogte t.o.v. maaiveld:	0,00
Omschrijving:	Toepassing in de vaargeul (natuurlijke verdieping in waterbodem ter plaatse).

Plattegrond

Bijgevoegde plattegronden: Onderbouwing.pdf

Plattegrond:




7. Gegevens van de locatie van herkomst

Grondbewerkingsinrichting:	--
Adres:	--
Postcode:	--
Plaats:	Lelystad
X-coördinaat:	163741
Y-coördinaat:	509228
Bodemlaag hoogte t.o.v. maaiveld:	0,00
Omschrijving:	Afkomstig van het ontgraven van de toekomstige vaargeul.

Plattegrond

Plattegrond:



8. Wie is bevoegd gezag voor de toepassing

Bevoegd Gezag Type:	Rijkswaterstaat
Bevoegd Gezag	
Naam:	Rijkswaterstaat IJsselmeergebied
Afdeling:	--
Adres:	Postbus 600
Postcode:	8200AP
Plaats:	LELYSTAD
Telefoonnummer:	0320-299002
Faxnummer:	

9. Bodemfunctieklaas en bodemkwaliteitsklaas ter plaatse van de toepassing

Waterbodemfunctieklaas:	Voldoet aan de achtergrondwaarden (AW 2000)
--------------------------------	---

10. Milieuhygiënische verklaringen

Milieuhygiënische verklaringen:	Verklaring op basis van bodemonderzoek
Naam erkende uitvoerende instantie	ATKB BV
Rapportnummer	20161150/rap01
Milieuhygiënische verklaringen:	Waterbodemonderzoek zuidelijke vaargeul en zwaairom ATKB.pdf
Kwaliteitgegevens bestand:	--

Partijsplitsing

Partij gesplitst:	nee
Partijrelatie:	--
Splitsing uitgevoerd:	--
Datum splitsing:	--

11. Status (Bevoegd Gezag)

Kenmerk Melder:	Flevo-021
Opmerking melder:	

Betreft een melding in vervolg op Bbk-melding 414668.0

Kenmerk bevoegd gezag:	--
Naam behandelaar:	--
Opmerking bevoegd gezag:	--
Indicatie 'Volledig':	Onbekend
Indicatie 'Goedgekeurd':	Onbekend
Indicatie 'Ingetrokken door melder':	Onbekend
Indicatie 'Partij is toegepast':	Onbekend
Indicatie 'Administratief afgehandeld':	Onbekend
Indicatie 'Toezicht houden in het veld':	Onbekend
Indicatie 'Toezicht gehouden in het veld':	Onbekend
Indicatie 'Bruikbaar voor bodemkwaliteitskaart':	Onbekend

Melding besluit bodemkwaliteit

Meldingnummer:	439266.0
Melding gedaan op:	06-02-2018
Melding type:	Toepassing partij
Melding gedaan door:	Prommenz B.V.
	[REDACTED]
	[REDACTED]
	[REDACTED]
Status:	Verzonden

1. Algemene gegevens van de toepasser / eigenaar

Naam Marina Volendam
Postadres De Pieterman 12
1131PW Volendam
Telefoonnummer [REDACTED]
Faxnummer --
E-mailadres info@marinavolendam.nl
Rechtspersoon Natuurlijk persoon

Contactpersoon

Naam [REDACTED]
Telefoonnummer 0299320262
Mobielnummer [REDACTED]
E-mailadres [REDACTED]

2. Algemene gegevens van de toepasser / uitvoerder

Naam Mollers Waterwerken
Postadres Windmolen 53
3642DA Mijdrecht
Telefoonnummer 0297254997
Faxnummer --
E-mailadres --
Rechtspersoon Natuurlijk persoon

Contactpersoon

Naam [REDACTED]
Telefoonnummer [REDACTED]
Mobielnummer [REDACTED]
E-mailadres mollerswaterwerken@hetnet.nl

3. Beoogde toepassing bouwstoffen, grond of baggerspecie

Toegepast materiaal: Baggerspecie
Toepassingstype: Verspreiding volgens generiek toetsingskader
Toepassingsgebied: In zoet water

4. Project details

Naam:	Baggeren vaargeul Marina Volendam
Startdatum:	9-4-2018
Einddatum:	20-4-2018

5. Toepassing details

Toe te passen partij

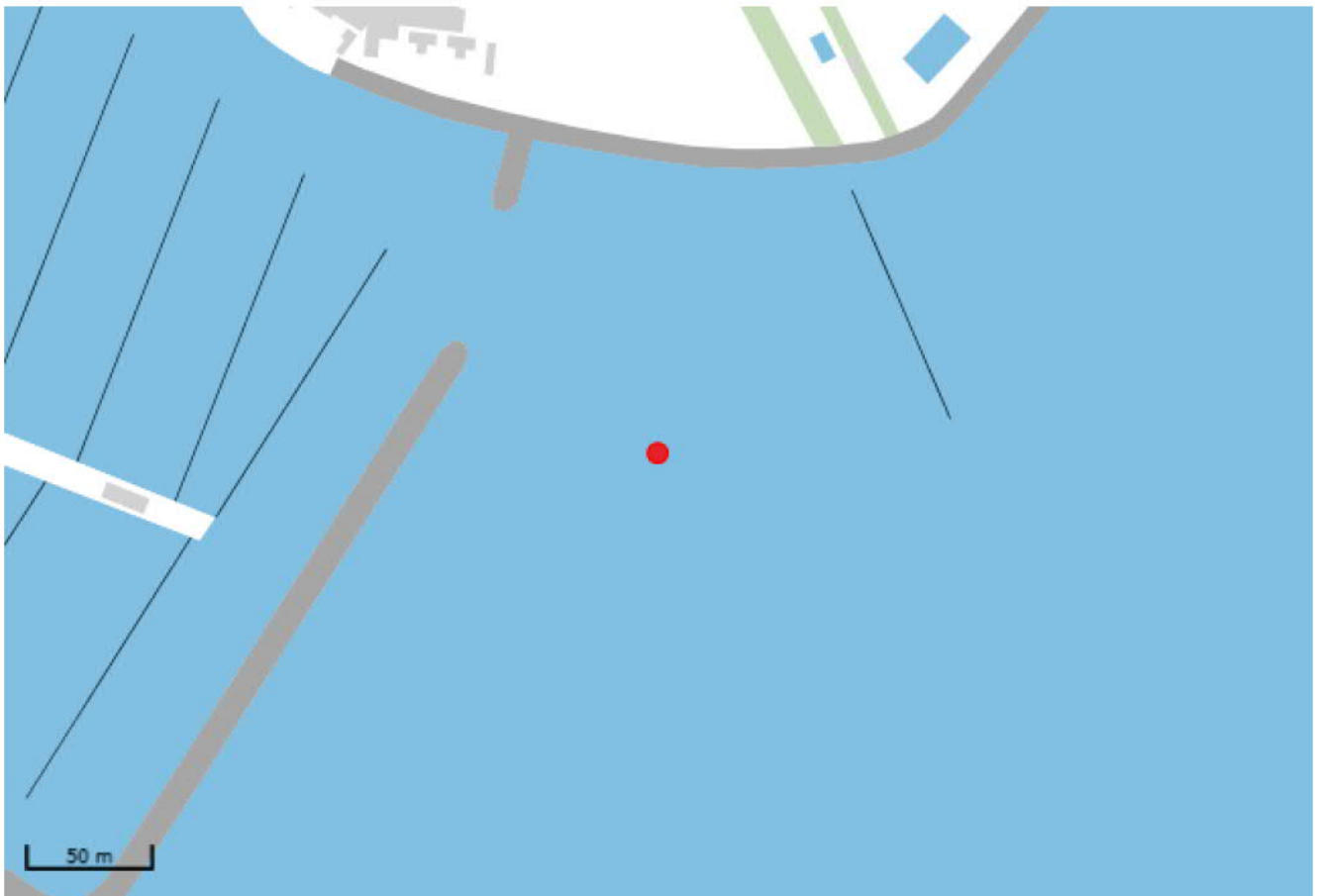
Startdatum:	09-04-2018
Afrondingsdatum:	20-04-2018
Materiaal hoeveelheid:	1000 m ³

6. Adresgegevens van de toepassingslocatie

Adres:	De Pieterman 12
Postcode:	1131PW
Plaats:	Volendam
X-coördinaat:	133335
Y-coördinaat:	500134
Bodemlaag hoogte t.o.v. maaiveld:	--
Omschrijving:	Voornemen is om de vrijkomende baggerspecie uit een deel van de vaargeul toe te passen achter de zuidelijke golfbreker als aanvulling.

Plattegrond

Plattegrond:

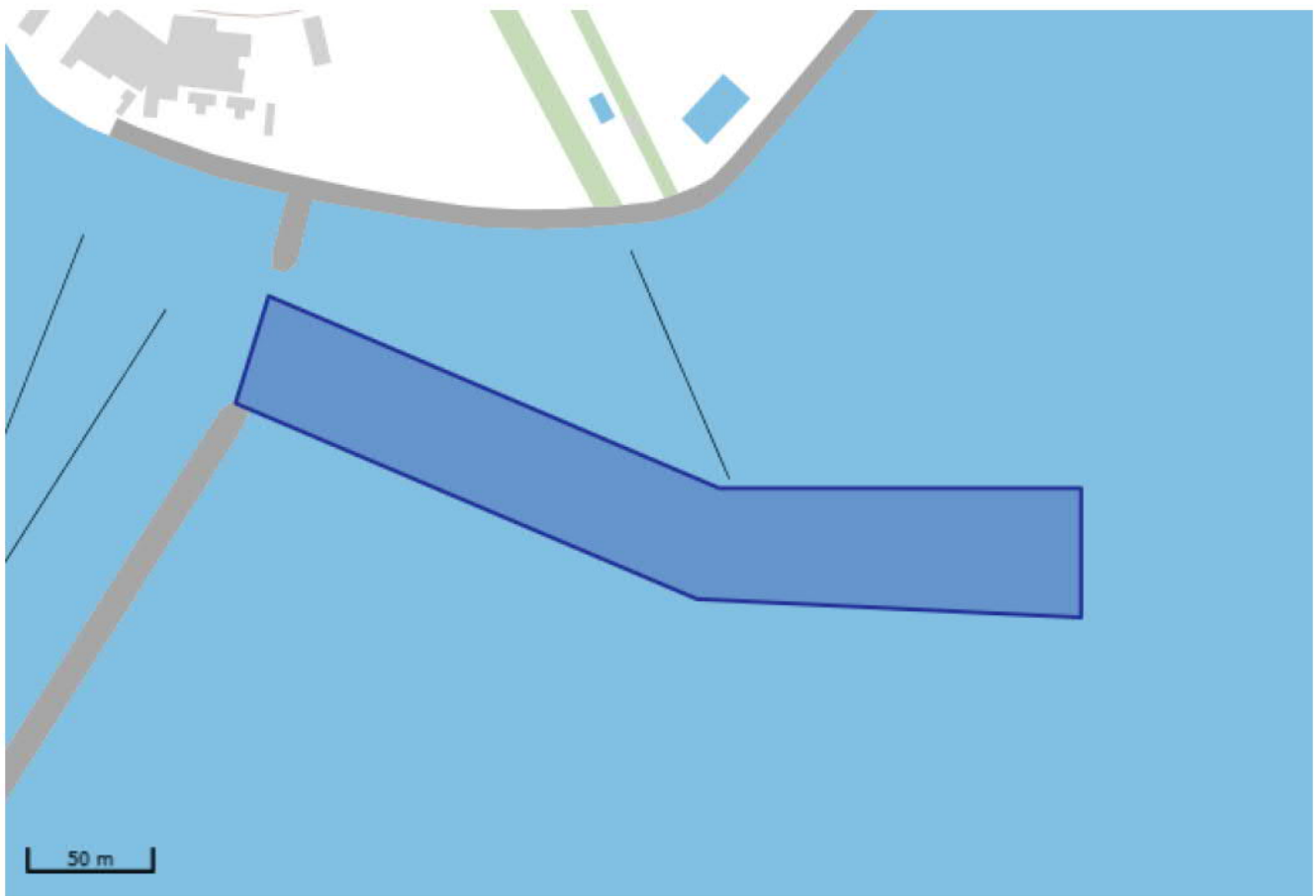


7. Gegevens van de locatie van herkomst

Grondbewerkingsinrichting:	--
Adres:	De Pieterman 12
Postcode:	1131PW
Plaats:	Volendam
X-coördinaat:	133431
Y-coördinaat:	500143
Bodemlaag hoogte t.o.v. maaiveld:	0,23
Omschrijving:	Uit het te baggeren deel van de vaargeul komt baggerspecie vrij, klasse verspreidbaar / altijd toepasbaar.

Plattegrond

Plattegrond:



8. Wie is bevoegd gezag voor de toepassing

Bevoegd Gezag Type:	Rijkswaterstaat
Bevoegd Gezag	
Naam:	Rijkswaterstaat IJsselmeergebied
Afdeling:	--
Adres:	Postbus 600
Postcode:	8200AP
Plaats:	LELYSTAD
Telefoonnummer:	0320-299002
Faxnummer:	

9. Milieuhygiënische verklaringen

Milieuhygiënische verklaringen:	Verklaring op basis van bodemonderzoek
Naam erkende uitvoerende instantie	Prommenz B.V.
Rapportnummer	17311.rapport(totaal).01
Milieuhygiënische verklaringen:	17311.rapport (totaal).01.pdf Toepassingslocatie Marina Volendam.pdf 15078.rapport (totaal).01.pdf Onderzoek Deltares toepassingslocatie Marina Volendam.pdf
Kwaliteitgegevens bestand:	--
Partijsplitsing	
Partij gesplitst:	nee
Partijrelatie:	--
Splitsing uitgevoerd:	--
Datum splitsing:	--

10. Status (Bevoegd Gezag)

Kenmerk Melder:	17311
Opmerking melder:	--
Kenmerk bevoegd gezag:	--
Naam behandelaar:	--

Opmerking bevoegd gezag:	--
Indicatie 'Volledig':	Onbekend
Indicatie 'Goedgekeurd':	Onbekend
Indicatie 'Ingetrokken door melder':	Onbekend
Indicatie 'Partij is toegepast':	Onbekend
Indicatie 'Administratief afgehandeld':	Onbekend
Indicatie 'Toezicht houden in het veld':	Onbekend
Indicatie 'Toezicht gehouden in het veld':	Onbekend
Indicatie 'Bruikbaar voor bodemkwaliteitskaart':	Onbekend

Melding besluit bodemkwaliteit

Meldingnummer: 446924.0
Melding gedaan op: 09-04-2018
Melding type: Werk schone grond
Melding gedaan door: D. van Geemen & Zn. B.V.
[REDACTED]
0299640625
info@vangeemen.nl
Status: Verzonden

1. Algemene gegevens van de toepasser / eigenaar

Naam D. van Geemen & Zn BV
Postadres Oosterweg M 20
1482AJ PURMER
Telefoonnummer 0299640625
Faxnummer --
E-mailadres [REDACTED]
Rechtspersoon Organisatie
KvK nummer: 36010217
Vestigingsnummer: 000015865274

Contactpersoon

Naam [REDACTED]
Telefoonnummer --
Mobielnummer [REDACTED]
E-mailadres [REDACTED]

2. Project details

Naam: 180085
Startdatum: 17-4-2018
Einddatum: 3-8-2018

3. Adresgegevens van de toepassingslocatie

Adres:	--
Postcode:	--
Plaats:	UITDAM
X-coördinaat:	133768
Y-coördinaat:	493096
Bodemlaag hoogte t.o.v. maaiveld:	0,00
Omschrijving:	betreft landuitbreiding Resort Poort van Amsterdam, e.e.a. conform werkplan JTW, goedgekeurd door RWS

Plattegrond

Bijgevoegde plattegronden:	1628703G rapport.pdf 201747660rap1 Groba grondhandel Afrikahaven, Ruigoordweg, Amsterdam AP04....pdf AP04 verlegde schoot.pdf 015.00.01 Werkplan landwinnig Camping.pdf
-----------------------------------	--

Plattegrond:



4. Wie is bevoegd gezag voor de toepassing

Bevoegd Gezag Type: Rijkswaterstaat

Bevoegd Gezag

Naam: Rijkswaterstaat IJsselmeergebied

Afdeling: --

Adres: Postbus 600

Postcode: 8200AP

Plaats: LELYSTAD

Telefoonnummer: 0320-299002

Faxnummer:

5. Status (Bevoegd Gezag)

Kenmerk Melder: 180085

Opmerking melder:

Betreft landuitbreiding Resort Poort van Amsterdam, e.e.a. conform werkplan JTW welke is goedgekeurd door RWS. Contactpersoon RWS is [REDACTED]

Alle milieuhygiënische verklaringen en werkplan zijn toegevoegd bij "plattegrond".

Kenmerk bevoegd gezag: --

Naam behandelaar: --

Opmerking bevoegd gezag: --

Indicatie 'Volledig': Onbekend

Indicatie 'Goedgekeurd': Onbekend

Indicatie 'Ingetrokken door melder': Onbekend

Indicatie 'Partij is toegepast': Onbekend

Indicatie 'Administratief afgehandeld': Onbekend

Indicatie 'Toezicht houden in het veld': Onbekend

Indicatie 'Toezicht gehouden in het veld': Onbekend

Indicatie 'Bruikbaar voor bodemkwaliteitskaart': Onbekend

Melding besluit bodemkwaliteit

Meldingnummer: 446924.1
Melding gedaan op: 20-04-2018
Melding type: Werk schone grond
Melding gedaan door: D. van Geemen & Zn. B.V.
[REDACTED]
0299640625
info@vangeemen.nl
Status: Verzonden

1. Algemene gegevens van de toepasser / eigenaar

Naam D. van Geemen & Zn BV
Postadres Oosterweg M 20
1482AJ PURMER
Telefoonnummer 0299640625
Faxnummer --
E-mailadres [REDACTED]
Rechtspersoon Organisatie
KvK nummer: 36010217
Vestigingsnummer: 000015865274

Contactpersoon

Naam [REDACTED]
Telefoonnummer --
Mobielnummer [REDACTED]
E-mailadres [REDACTED]

2. Project details

Naam: 180085
Startdatum: 17-4-2018
Einddatum: 3-8-2018

3. Adresgegevens van de toepassingslocatie

Adres: --
Postcode: --
Plaats: UITDAM
X-coördinaat: 133768
Y-coördinaat: 493096
Bodemlaag hoogte t.o.v. maaiveld: 0,00
Omschrijving: betreft landuitbreiding Resort Poort van Amsterdam, e.e.a. conform werkplan JTW, goedgekeurd door RWS

Plattegrond

Bijgevoegde plattegronden: 1628703G rapport.pdf
201747660rap1 Groba grondhandel
Afrikahaven, Ruigoordweg, Amsterdam
AP04....pdf
AP04 verlegde schoot.pdf
015.00.01 Werkplan landwinnig Camping.pdf
Purmerend Wales Partij 1 zand - 27012.pdf

Plattegrond:

4. Wie is bevoegd gezag voor de toepassing

Bevoegd Gezag Type: Rijkswaterstaat

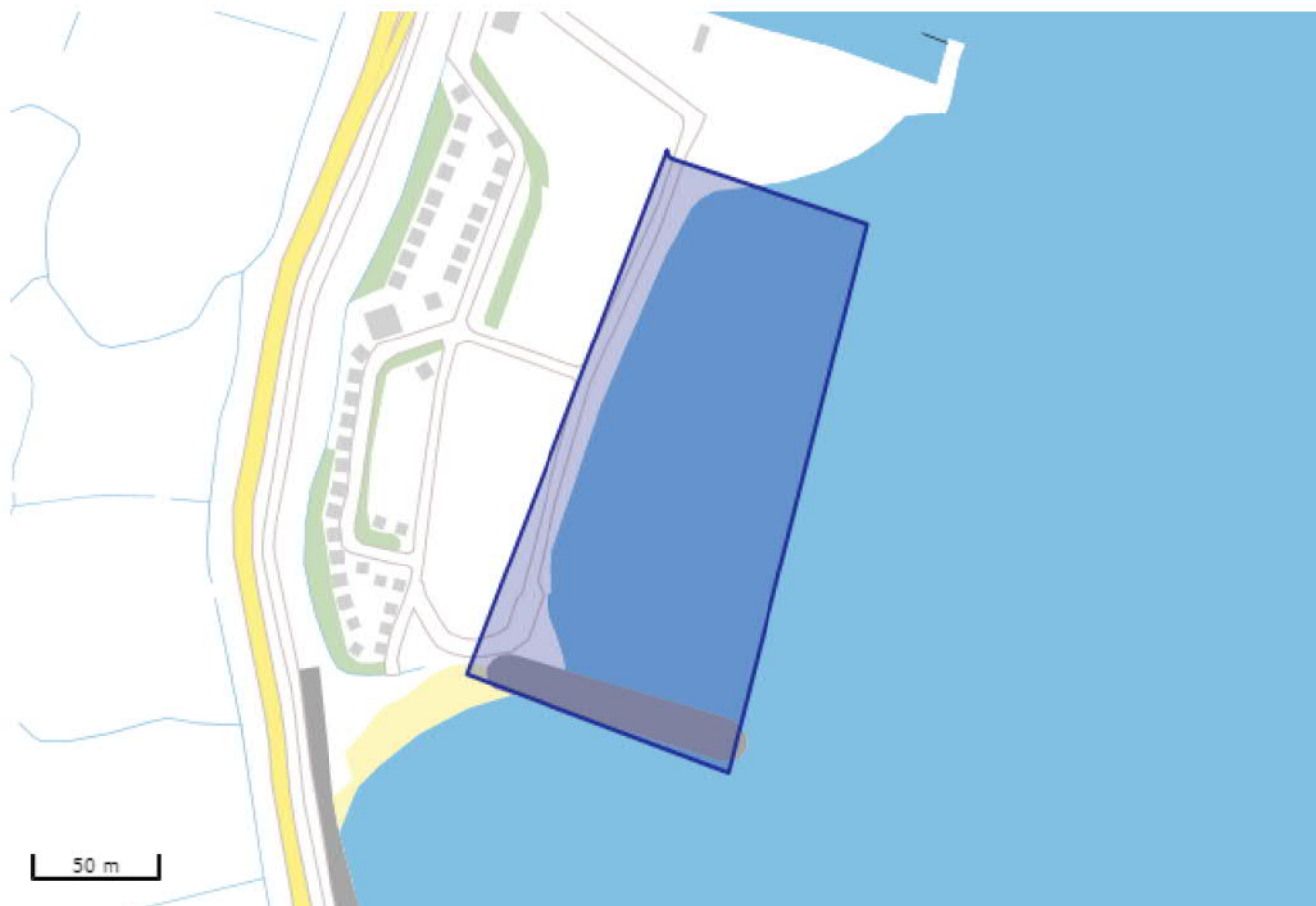
Bevoegd Gezag

Naam: Rijkswaterstaat IJsselmeergebied
Afdeling: --
Adres: Postbus 600
Postcode: 8200AP
Plaats: LELYSTAD
Telefoonnummer: 0320-299002
Faxnummer:

5. Status (Bevoegd Gezag)

Kenmerk Melder: 180085

Opmerking melder:



Betreft landuitbreiding Resort Poort van Amsterdam, e.e.a. conform werkplan JTW welke is goedgekeurd door RWS. Contactpersoon RWS is [REDACTED]

Alle milieuhygiënische verklaringen en werkplan zijn toegevoegd bij "plattegrond".

d.d. 20-04-2018 is er een extra partij toegevoegd, te weten Purmerend Wales.

Aanvullende opmerking: De grond aan de Schoot te Westzaan is gebruikt als overhoogte en is dus nooit agrarisch gebruikt. Dit is de rede geweest om alleen op het standaard pakket te testen.

Niet alle hoeveelheden van de partijen zullen gebruikt worden, dit zal worden bijgehouden in onze grondboekhouding en kunnen wij op aanvraag aan u verstrekken.

Kenmerk bevoegd gezag:	--
Naam behandelaar:	--
Opmerking bevoegd gezag:	--
Indicatie 'Volledig':	Onbekend
Indicatie 'Goedgekeurd':	Onbekend
Indicatie 'Ingetrokken door melder':	Onbekend
Indicatie 'Partij is toegepast':	Onbekend
Indicatie 'Administratief afgehandeld':	Onbekend
Indicatie 'Toezicht houden in het veld':	Onbekend
Indicatie 'Toezicht gehouden in het veld':	Onbekend
Indicatie 'Bruikbaar voor bodemkwaliteitskaart':	Onbekend

Melding besluit bodemkwaliteit

Meldingnummer: 446924.2
Melding gedaan op: 01-05-2018
Melding type: Werk schone grond
Melding gedaan door: D. van Geemen & Zn. B.V.
[REDACTED]
0299640625
info@vangeemen.nl
Status: Verzonden

1. Algemene gegevens van de toepasser / eigenaar

Naam D. van Geemen & Zn BV
Postadres Oosterweg M 20
1482AJ PURMER
Telefoonnummer 0299640625
Faxnummer --
E-mailadres [REDACTED]
Rechtspersoon Organisatie
KvK nummer: 36010217
Vestigingsnummer: 000015865274

Contactpersoon

Naam [REDACTED]
Telefoonnummer --
Mobielnummer [REDACTED]
E-mailadres [REDACTED]

2. Project details

Naam: 180085
Startdatum: 17-4-2018
Einddatum: 3-8-2018

3. Adresgegevens van de toepassingslocatie

Adres:	--
Postcode:	--
Plaats:	UITDAM
X-coördinaat:	133768
Y-coördinaat:	493096
Bodemlaag hoogte t.o.v. maaiveld:	0,00
Omschrijving:	betreft landuitbreiding Resort Poort van Amsterdam, e.e.a. conform werkplan JTW, goedgekeurd door RWS aanpassing 01-05-2018: toevoeging partij ca. 350-400m ³ , zie documenten "QR in situ partijkeuring & Toelichting Erosieklassebepaling"

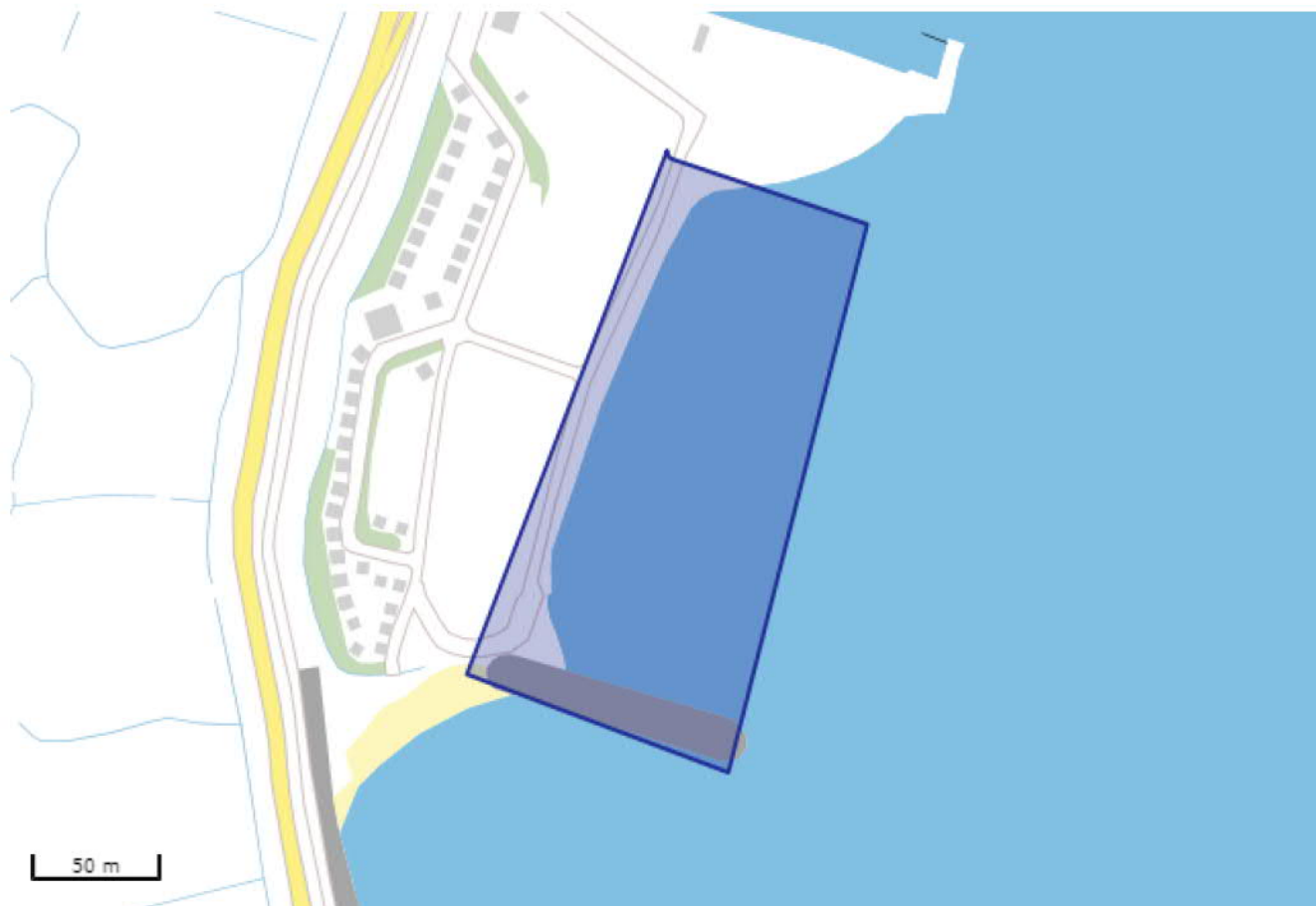
Plattegrond

Bijgevoegde plattegronden:	1628703G rapport.pdf 201747660rap1 Groba grondhandel Afrikahaven, Ruigoordweg, Amsterdam AP04....pdf AP04 verlegde schoot.pdf 015.00.01 Werkplan landwinnig Camping.pdf Purmerend Wales Partij 1 zand - 27012.pdf QR In situ partijkeuring conform bbk Vijfhoek.pdf Toelichting erosieklassebepaling incl bijlages.pdf
-----------------------------------	--

Plattegrond:

4. Wie is bevoegd gezag voor de toepassing

Bevoegd Gezag Type:	Rijkswaterstaat
Bevoegd Gezag	
Naam:	Rijkswaterstaat IJsselmeergebied
Afdeling:	--
Adres:	Postbus 600
Postcode:	8200AP
Plaats:	LELYSTAD



Telefoonnummer: 0320-299002

Faxnummer:

5. Status (Bevoegd Gezag)

Kenmerk Melder: 180085

Opmerking melder:

Betreft landuitbreiding Resort Poort van Amsterdam, e.e.a. conform werkplan JTW welke is goedgekeurd door RWS. Contactpersoon RWS is [REDACTED]

Alle milieuhygiënische verklaringen en werkplan zijn toegevoegd bij "plattegrond".

d.d. 20-04-2018 is er een extra partij toegevoegd, te weten Purmerend Wales.

Aanvullende opmerking: De grond aan de Schoot te Westzaan is gebruikt als overhoogte en is dus nooit agrarisch gebruikt. Dit is de rede geweest om alleen op het standaard pakket te testen.

Niet alle hoeveelheden van de partijen zullen gebruikt worden, dit zal worden bijgehouden in onze grondboekhouding en kunnen wij op aanvraag aan u verstrekken.

aanpassing 01-05-2018: toevoeging partij, ca. 350-400m³, zie documenten "QR in situ partijkeuring & Toelichting Erosieklassebepaling"

Kenmerk bevoegd gezag: --

Naam behandelaar: --

Opmerking bevoegd gezag: --

Indicatie 'Volledig': Onbekend

Indicatie 'Goedgekeurd':	Onbekend
Indicatie 'Ingetrokken door melder':	Onbekend
Indicatie 'Partij is toegepast':	Onbekend
Indicatie 'Administratief afgehandeld':	Onbekend
Indicatie 'Toezicht houden in het veld':	Onbekend
Indicatie 'Toezicht gehouden in het veld':	Onbekend
Indicatie 'Bruikbaar voor bodemkwaliteitskaart':	Onbekend

Melding besluit bodemkwaliteit

Meldingnummer: 446938.0
Melding gedaan op: 09-04-2018
Melding type: Toepassing partij
Melding gedaan door: D. van Geemen & Zn. B.V.
[REDACTED]
0299640625
info@vangeemen.nl

Status: Verzonden

baggerspecie

Toegepast materiaal:	Baggerspecie
Toepassingstype:	Toepassing volgens gebiedsspecifiek toetsingskader
Toepassingsgebied:	--

4. Project details

Naam:	180085
Startdatum:	17-4-2018
Einddatum:	3-8-2018

5. Toepassing details

Toe te passen partij

Startdatum:	23-04-2018
Afrondingsdatum:	27-07-2018
Materiaal hoeveelheid:	480 m ³

6. Adresgegevens van de toepassingslocatie

Adres:	--
Postcode:	--
Plaats:	UITDAM
X-coördinaat:	133778
Y-coördinaat:	493107
Bodemlaag hoogte t.o.v. maaiveld:	0,00
Omschrijving:	betreft landuitbreiding Resort Poort van Amsterdam, e.e.a. conform werkplan JTW, goedgekeurd door RWS

Plattegrond

Bijgevoegde plattegronden: 015.00.01 Werkplan landwinnig Camping.pdf

Plattegrond:



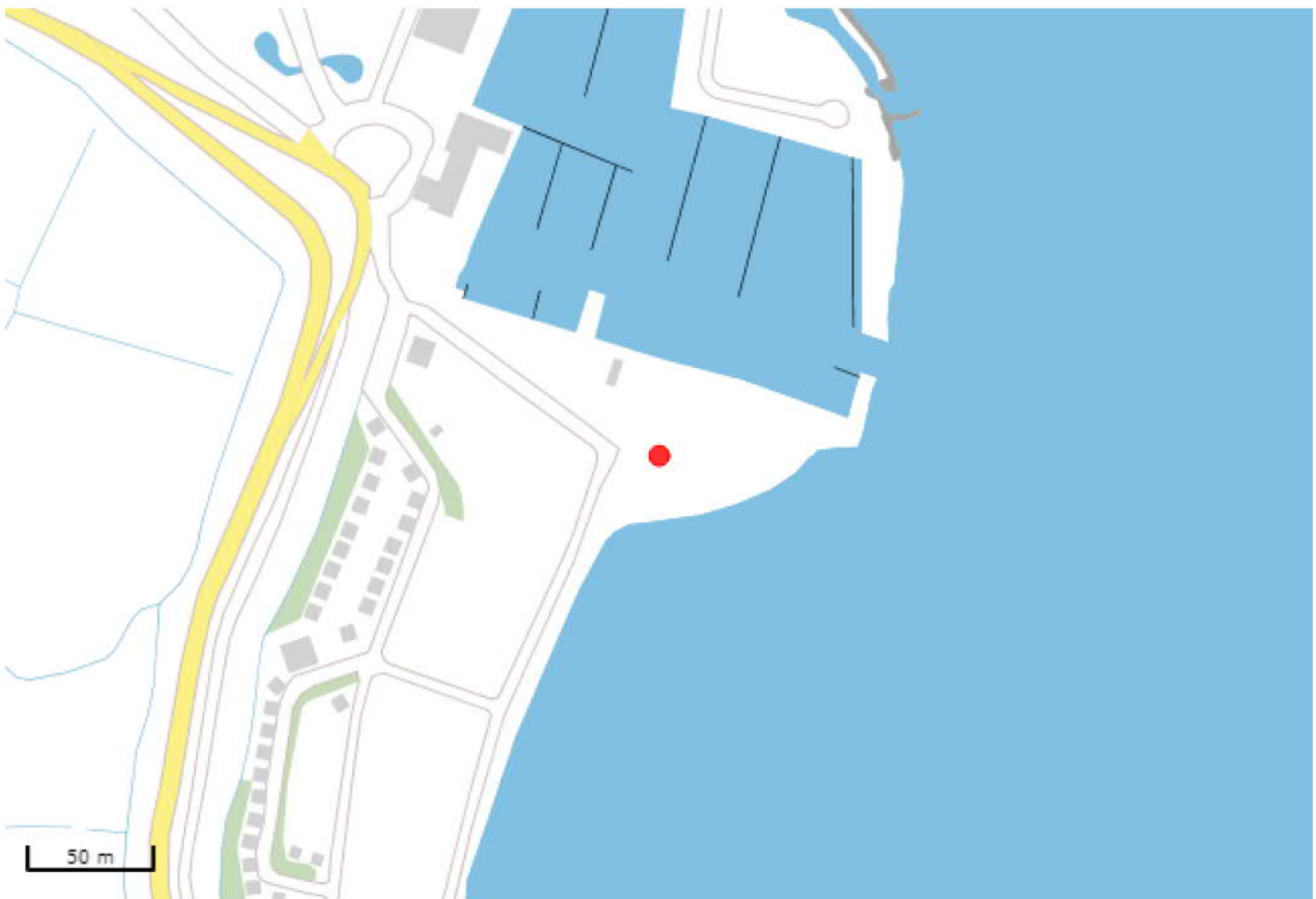
7. Gegevens van de locatie van herkomst

Grondbewerkingsinrichting:	--
Adres:	--
Postcode:	--
Plaats:	UITDAM
X-coördinaat:	133795
Y-coördinaat:	493238
Bodemlaag hoogte t.o.v. maaiveld:	--
Omschrijving:	betreft baggerspecie welke van de waterbodem van projectlocatie is gekomen en in tijdelijk depot is gelegd op locatie

Plattegrond

Bijgevoegde plattegronden: PenPJ 1784302G indicatieve kwaliteit baggerdepot (v2).pdf

Plattegrond:



8. Wie is bevoegd gezag voor de toepassing

Bevoegd Gezag Type:	Rijkswaterstaat
Bevoegd Gezag	
Naam:	Rijkswaterstaat IJsselmeergebied
Afdeling:	--
Adres:	Postbus 600
Postcode:	8200AP
Plaats:	LELYSTAD
Telefoonnummer:	0320-299002
Faxnummer:	

9. Milieuhygiënische verklaringen

Milieuhygiënische verklaringen:	Partijkeuring
Naam Producent	P.J. Milieu bv
Certificaatnummer	2018011574/1
Milieuhygiënische verklaringen:	PenPJ 1784302G indicatieve kwaliteit baggerdepot (v2).pdf M01-1681 toepassing baggerpartijen Uitdam.pdf PenPJ 1784301C Uitdam waterbodembodem sluis.pdf
Kwaliteitgegevens bestand:	--

Partijsplitsing

Partij gesplitst:	nee
Partijrelatie:	--
Splitsing uitgevoerd:	--
Datum splitsing:	--

10. Status (Bevoegd Gezag)

Kenmerk Melder: 180085

Opmerking melder:

Betreft landuitbreiding Resort Poort van Amsterdam, e.e.a. conform werkplan JTW welke is goedgekeurd door RWS. Contactpersoon RWS is [REDACTED].

Kenmerk bevoegd gezag: --

Naam behandelaar:	--
Opmerking bevoegd gezag:	--
Indicatie 'Volledig':	Onbekend
Indicatie 'Goedgekeurd':	Onbekend
Indicatie 'Ingetrokken door melder':	Onbekend
Indicatie 'Partij is toegepast':	Onbekend
Indicatie 'Administratief afgehandeld':	Onbekend
Indicatie 'Toezicht houden in het veld':	Onbekend
Indicatie 'Toezicht gehouden in het veld':	Onbekend
Indicatie 'Bruikbaar voor bodemkwaliteitskaart':	Onbekend

Melding besluit bodemkwaliteit

Meldingnummer: 447232.0
Melding gedaan op: 10-04-2018
Melding type: Toepassing partij
Melding gedaan door: Gebr. van der Lee

████████████████████

████████████████

██

Status: Verzonden

1. Algemene gegevens van de toepasser / eigenaar

Naam Gebr. van derLee vof
Postadres Lekdijk 28
4124KC Hagestein
Telefoonnummer 0347351824
Faxnummer --
E-mailadres --
Rechtspersoon Organisatie
KvK nummer: --
Vestigingsnummer: --

Contactpersoon

Naam [REDACTED]
Telefoonnummer 0320 273535
Mobielnummer --
E-mailadres [REDACTED]

2. Algemene gegevens van de toepasser / uitvoerder

Naam [REDACTED]
Postadres Lekdijk 28
4124KC Hagestein
Telefoonnummer 0347351824
Faxnummer --
E-mailadres --
Rechtspersoon Organisatie
KvK nummer: --
Vestigingsnummer: --

Contactpersoon

Naam --
Telefoonnummer --
Mobielnummer --
E-mailadres --

3. Beoogde toepassing bouwstoffen, grond of

baggerspecie

Toegepast materiaal:	Baggerspecie
Toepassingtype:	Toepassing op natte bodem volgens generiek toetsingskader
Toepassingsgebied:	--

4. Project details

Naam:	Flevokust
Startdatum:	1-9-2016
Einddatum:	31-12-2018

5. Toepassing details

Toe te passen partij

Startdatum:	17-04-2018
Afrondingsdatum:	31-12-2018
Materiaal hoeveelheid:	25000 m ³

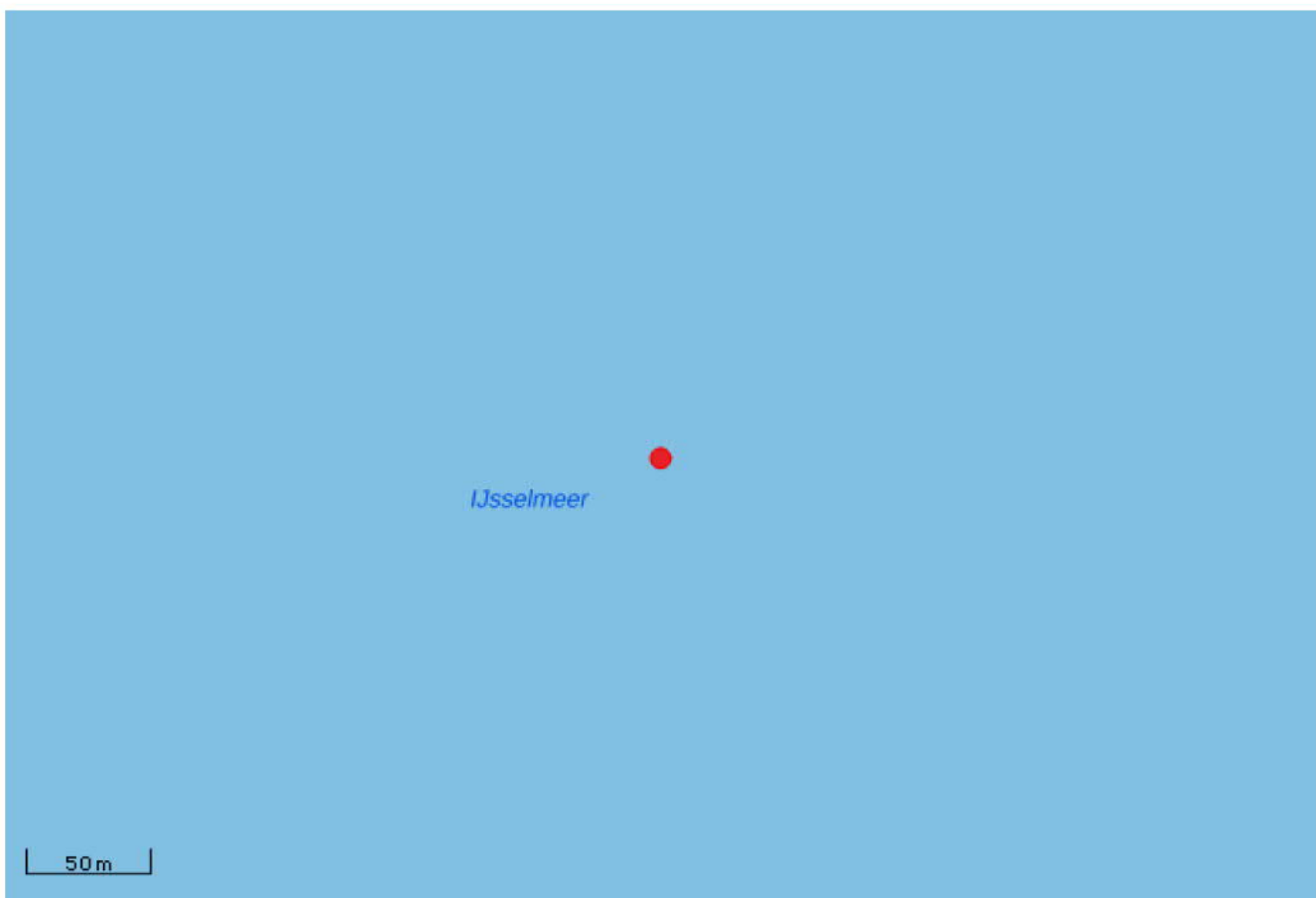
6. Adresgegevens van de toepassingslocatie

Adres: --
Postcode: --
Plaats: Lelystad
X-coördinaat: 163860
Y-coördinaat: 509258
Bodemlaag hoogte t.o.v. maaiveld: 0,00
Omschrijving: Toepassing conform beschrijving.

Plattegrond

Bijgevoegde plattegronden: Begeleidend schrijven BBK melding golfbreker Flevokust Haven.pdf

Plattegrond:




7. Gegevens van de locatie van herkomst

Grondbewerkingsinrichting:	--
Adres:	--
Postcode:	--
Plaats:	Lelystad
X-coördinaat:	163741
Y-coördinaat:	509228
Bodemlaag hoogte t.o.v. maaiveld:	0,00
Omschrijving:	Afkomstig van het ontgraven van de toekomstige vaargeul.

Plattegrond

Plattegrond:



8. Wie is bevoegd gezag voor de toepassing

Bevoegd Gezag Type:	Rijkswaterstaat
Bevoegd Gezag	
Naam:	Rijkswaterstaat IJsselmeergebied
Afdeling:	--
Adres:	Postbus 600
Postcode:	8200AP
Plaats:	LELYSTAD
Telefoonnummer:	0320-299002
Faxnummer:	

9. Bodemfunctieklassering en bodemkwaliteitsklasse ter plaatse van de toepassing

Waterbodemfunctieklassering:	Anders
-------------------------------------	--------

10. Milieuhygiënische verklaringen

Milieuhygiënische verklaringen:	Verklaring op basis van bodemonderzoek
Naam erkende uitvoerende instantie	ATKB BV
Rapportnummer	20161150/rap01
Milieuhygiënische verklaringen:	Waterbodemonderzoek zuidelijke vaargeul en zwaairom ATKB.pdf
Kwaliteitgegevens bestand:	--
Partijsplitsing	
Partij gesplitst:	nee
Partijrelatie:	--
Splitsing uitgevoerd:	--
Datum splitsing:	--

11. Status (Bevoegd Gezag)

Kenmerk Melder:	Flevo-24
Opmerking melder:	

--

Kenmerk bevoegd gezag:	--
Naam behandelaar:	--
Opmerking bevoegd gezag:	--
Indicatie 'Volledig':	Onbekend
Indicatie 'Goedgekeurd':	Onbekend
Indicatie 'Ingetrokken door melder':	Onbekend
Indicatie 'Partij is toegepast':	Onbekend
Indicatie 'Administratief afgehandeld':	Onbekend
Indicatie 'Toezicht houden in het veld':	Onbekend
Indicatie 'Toezicht gehouden in het veld':	Onbekend
Indicatie 'Bruikbaar voor bodemkwaliteitskaart':	Onbekend

Melding besluit bodemkwaliteit

Meldingnummer: 452950.0
Melding gedaan op: 01-06-2018
Melding type: Werk schone grond
Melding gedaan door: Boskalis Nederland b.v.
[REDACTED]
0102888777
grondstoffen@boskalis.com

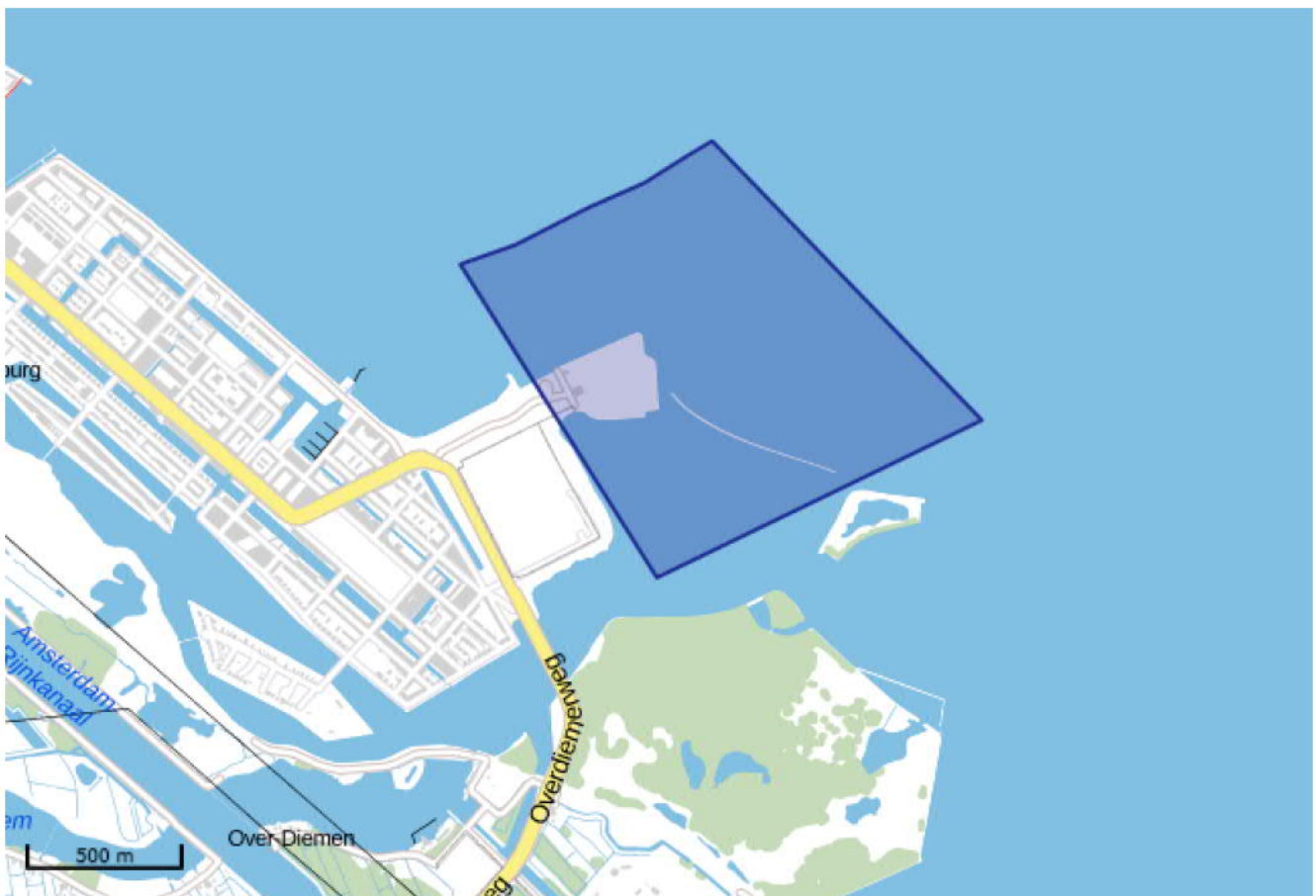
Status: Verzonden

3. Adresgegevens van de toepassingslocatie

Adres:	Pampuslaan 501
Postcode:	1087HP
Plaats:	Amsterdam
X-coördinaat:	130239
Y-coördinaat:	485363
Bodemlaag hoogte t.o.v. maaiveld:	6,00
Omschrijving:	Het betreft hier de toepassingsmelding voor het project Landmaken Strandeiland IJburg

Plattegrond

Plattegrond:



4. Wie is bevoegd gezag voor de toepassing

Bevoegd Gezag Type: Regionale Uitvoeringsdienst

Bevoegd Gezag

Naam: Omgevingsdienst Noordzeekanaalgebied
Afdeling: Toezicht en Handhaving Bodem
Adres: Postbus 209
Postcode: 1500EE
Plaats: Zaandam
Telefoonnummer: 0885670200
Faxnummer:

5. Status (Bevoegd Gezag)

Kenmerk Melder: 01062018.001.RMEE

Opmerking melder:

--

Kenmerk bevoegd gezag: --

Naam behandelaar: --

Opmerking bevoegd gezag: --

Indicatie 'Volledig': Onbekend

Indicatie 'Goedgekeurd': Onbekend

Indicatie 'Ingetrokken door melder': Onbekend

Indicatie 'Partij is toegepast': Onbekend

Indicatie 'Administratief afgehandeld': Onbekend

Indicatie 'Toezicht houden in het veld': Onbekend

Indicatie 'Toezicht gehouden in het veld': Onbekend

Indicatie 'Bruikbaar voor bodemkwaliteitskaart': Onbekend

Melding besluit bodemkwaliteit

Meldingnummer: 455894.0
Melding gedaan op: 27-06-2018
Melding type: Toepassing partij
Melding gedaan door: D. van Geemen & Zn. B.V.
[REDACTED]
0299640625
info@vangeemen.nl

Status: Verzonden

1. Algemene gegevens van de toepasser / eigenaar

Naam JTW projecten BV
Postadres Boekweitakker 2
3773BX Barneveld
Telefoonnummer [REDACTED]
Faxnummer --
E-mailadres [REDACTED]
Rechtspersoon Organisatie
KvK nummer: 61426024
Vestigingsnummer: 000030530202

Contactpersoon

Naam [REDACTED]
Telefoonnummer --
Mobielnummer [REDACTED]
E-mailadres [REDACTED]

2. Algemene gegevens van de toepasser / uitvoerder

Naam D. van Geemen & Zn BV
Postadres Oosterweg M 20
1482AJ PURMER
Telefoonnummer 0299640625
Faxnummer --
E-mailadres [REDACTED]
Rechtspersoon Organisatie
KvK nummer: 36010217
Vestigingsnummer: 000015865274

Contactpersoon

Naam [REDACTED]
Telefoonnummer 0299640625
Mobielnummer --
E-mailadres [REDACTED]

3. Beoogde toepassing bouwstoffen, grond of

baggerspecie

Toegepast materiaal:	Grond
Toepassingstype:	Toepassing volgens gebiedsspecifiek toetsingskader
Toepassingsgebied:	--

4. Project details

Naam:	180085
Startdatum:	5-7-2018
Einddatum:	3-8-2018

5. Toepassing details

Toe te passen partij

Startdatum:	05-07-2018
Afrondingsdatum:	20-07-2018
Materiaal hoeveelheid:	600 m ³

6. Adresgegevens van de toepassingslocatie

Adres:	--
Postcode:	--
Plaats:	UITDAM
X-coördinaat:	133776
Y-coördinaat:	493101
Bodemlaag hoogte t.o.v. maaiveld:	0,00
Omschrijving:	betreft landuitbreiding Resort Poort van Amsterdam, e.e.a. conform werkplan JTW, goedgekeurd door RWS. behoort tot zelfde project met melding 446924.2

Plattegrond

Bijgevoegde plattegronden: 015.00.01 Werkplan landwinnig Camping goedgekeurd.pdf

Plattegrond:

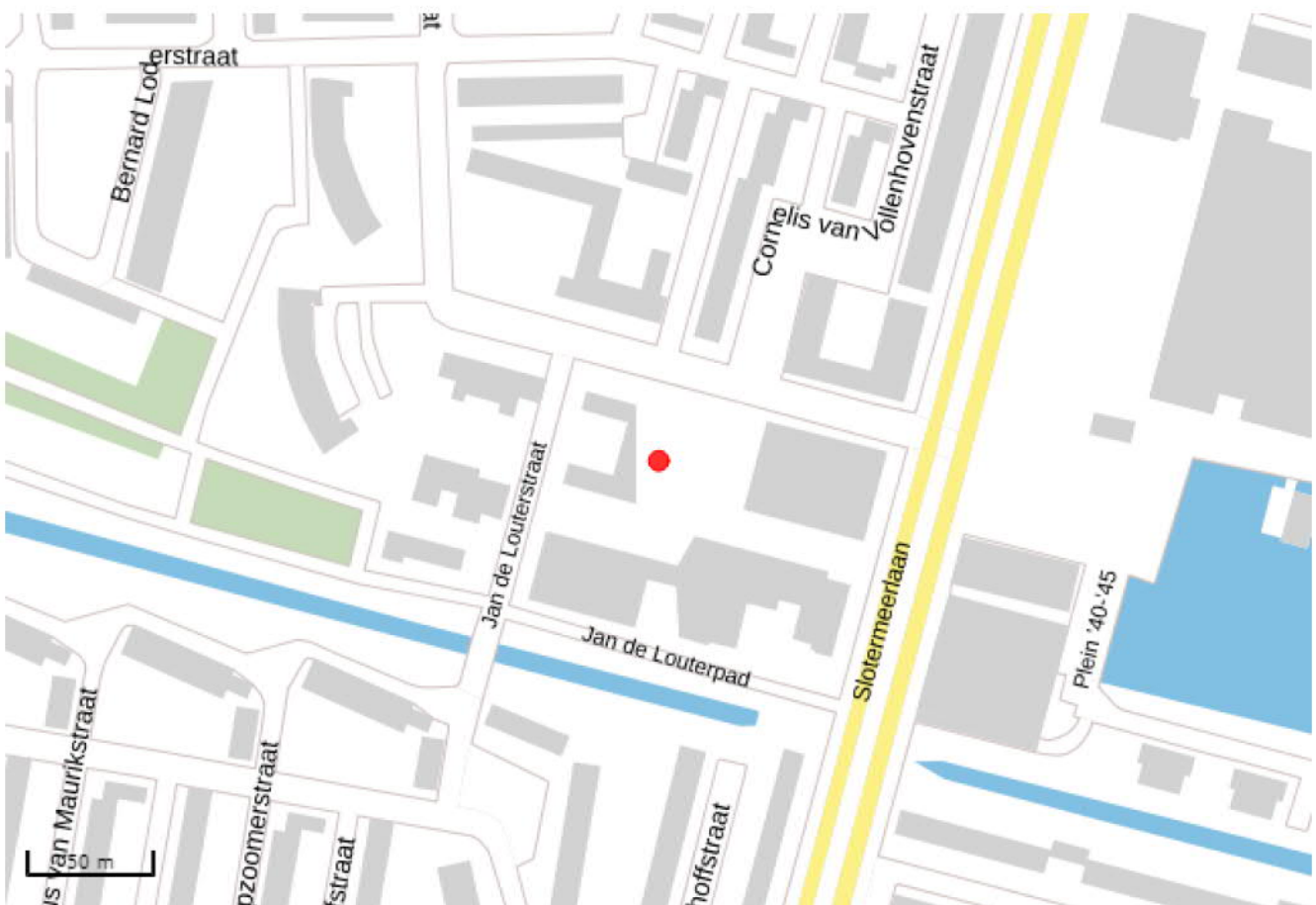


7. Gegevens van de locatie van herkomst

Grondbewerkingsinrichting:	--
Adres:	Jan de Louterstraat 90
Postcode:	1063KX
Plaats:	AMSTERDAM
X-coördinaat:	116302
Y-coördinaat:	488098
Bodemlaag hoogte t.o.v. maaiveld:	--
Omschrijving:	Betreft partij uit nieuwbouwlocatie van de Immanuelschool

Plattegrond

Plattegrond:



8. Wie is bevoegd gezag voor de toepassing

Bevoegd Gezag Type:	Rijkswaterstaat
Bevoegd Gezag	
Naam:	Rijkswaterstaat IJsselmeergebied
Afdeling:	--
Adres:	Postbus 600
Postcode:	8200AP
Plaats:	LELYSTAD
Telefoonnummer:	0320-299002
Faxnummer:	

9. Milieuhygiënische verklaringen

Milieuhygiënische verklaringen:	Partijkeuring
Naam Producent	Milieutechniek ZVS Eemnes B.V.
Certificaatnummer	k20192/10
Milieuhygiënische verklaringen:	AP-04 Jan de Louterstraat 90 A'dam.pdf
Kwaliteitgegevens bestand:	--
Partijsplitsing	
Partij gesplitst:	nee
Partijrelatie:	--
Splitsing uitgevoerd:	--
Datum splitsing:	--

10. Status (Bevoegd Gezag)

Kenmerk Melder:	180085
Opmerking melder:	Betreft landuitbreiding Resort Poort van Amsterdam, e.e.a. conform werkplan JTW welke is goedgekeurd door RWS. Contactpersoon RWS is XXXXXXXXXX
Kenmerk bevoegd gezag:	--
Naam behandelaar:	--
Opmerking bevoegd gezag:	--
Indicatie 'Volledig':	Onbekend
Indicatie 'Goedgekeurd':	Onbekend

Indicatie 'Ingetrokken door melder':	Onbekend
Indicatie 'Partij is toegepast':	Onbekend
Indicatie 'Administratief afgehandeld':	Onbekend
Indicatie 'Toezicht houden in het veld':	Onbekend
Indicatie 'Toezicht gehouden in het veld':	Onbekend
Indicatie 'Bruikbaar voor bodemkwaliteitskaart':	Onbekend