

Melding besluit bodemkwaliteit

Meldingnummer: 455894.1
Melding gedaan op: 16-07-2018
Melding type: Toepassing partij
Melding gedaan door: D. van Geemen & Zn. B.V.
[REDACTED]
0299640625
info@vangeemen.nl
Status: Verzonden

1. Algemene gegevens van de toepasser / eigenaar

Naam JTW projecten BV
Postadres Boekweitakker 2
3773BX Barneveld

Telefoonnummer [REDACTED]
Faxnummer --
E-mailadres [REDACTED]

Rechtspersoon Organisatie
KvK nummer: 61426024
Vestigingsnummer: 000030530202

Contactpersoon

Naam [REDACTED]
Telefoonnummer --
Mobielnummer [REDACTED]
E-mailadres [REDACTED]

2. Algemene gegevens van de toepasser / uitvoerder

Naam D. van Geemen & Zn BV
Postadres Oosterweg M 20
1482AJ PURMER

Telefoonnummer 0299640625
Faxnummer --
E-mailadres [REDACTED]

Rechtspersoon Organisatie
KvK nummer: 36010217
Vestigingsnummer: 000015865274

Contactpersoon

Naam [REDACTED]
Telefoonnummer 0299640625
Mobielnummer --
E-mailadres [REDACTED]

3. Beoogde toepassing bouwstoffen, grond of

baggerspecie

Toegepast materiaal:	Grond
Toepassingstype:	Toepassing volgens gebiedsspecifiek toetsingskader
Toepassingsgebied:	--

4. Project details

Naam:	180085
Startdatum:	24-7-2018
Einddatum:	3-8-2018

5. Toepassing details

Toe te passen partij

Startdatum:	24-07-2018
Afrondingsdatum:	27-07-2018
Materiaal hoeveelheid:	600 m ³

6. Adresgegevens van de toepassingslocatie

Adres:	--
Postcode:	--
Plaats:	UITDAM
X-coördinaat:	133776
Y-coördinaat:	493101
Bodemlaag hoogte t.o.v. maaiveld:	0,00
Omschrijving:	betreft landuitbreiding Resort Poort van Amsterdam, e.e.a. conform werkplan JTW, goedgekeurd door RWS. behoort tot zelfde project met melding 446924.2

Plattegrond

Bijgevoegde plattegronden:	015.00.01 Werkplan landwinnig Camping goedgekeurd.pdf 18164-1 Rapport.pdf 18164-2 Rapport.pdf
-----------------------------------	---

Plattegrond:

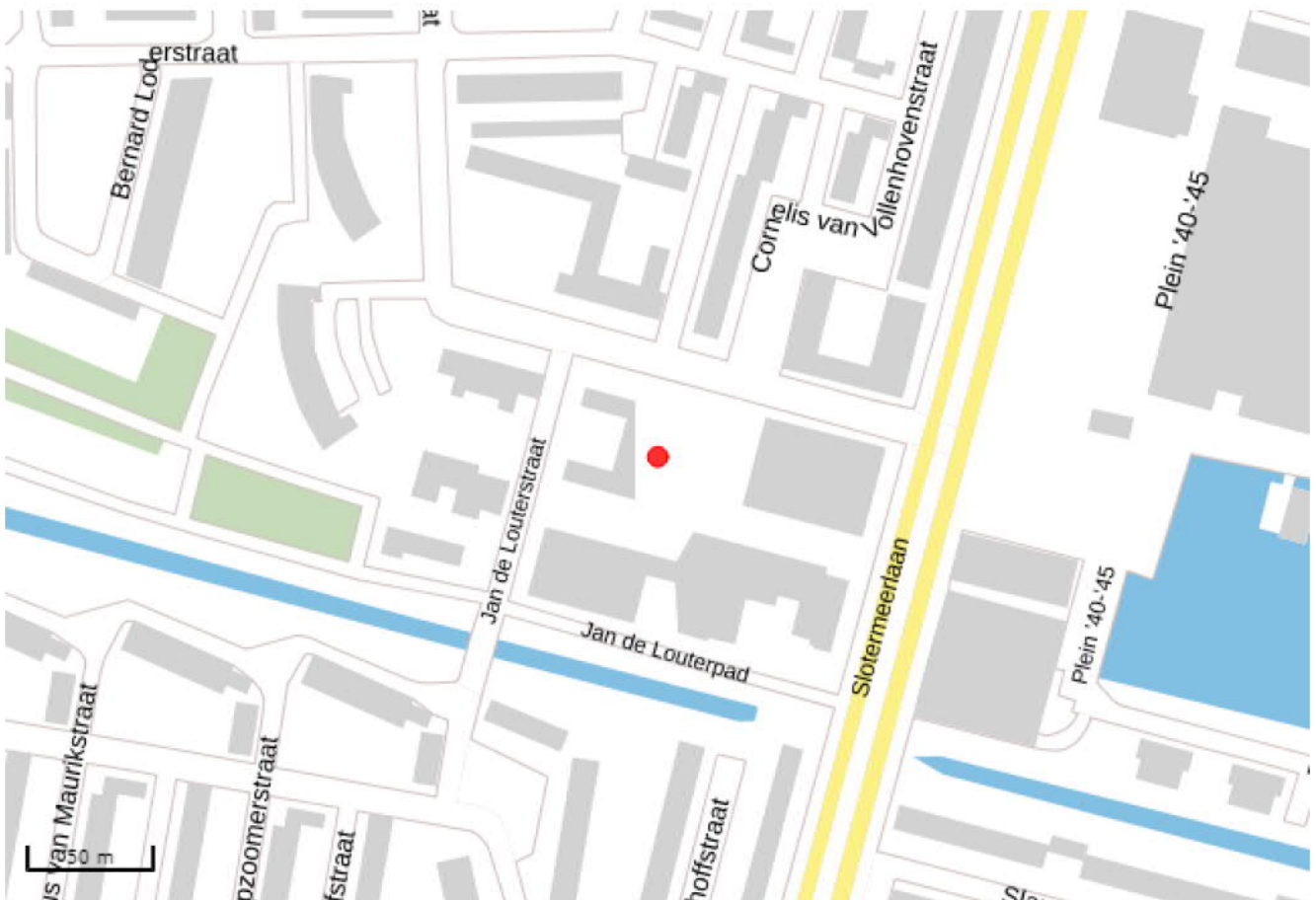


7. Gegevens van de locatie van herkomst

Grondbewerkingsinrichting:	--
Adres:	Jan de Louterstraat 90
Postcode:	1063KX
Plaats:	AMSTERDAM
X-coördinaat:	116302
Y-coördinaat:	488098
Bodemlaag hoogte t.o.v. maaiveld:	--
Omschrijving:	Betreft partij uit nieuwbouwlocatie van de Immanuelschool

Plattegrond

Plattegrond:



8. Wie is bevoegd gezag voor de toepassing

Bevoegd Gezag Type:	Rijkswaterstaat
Bevoegd Gezag	
Naam:	Rijkswaterstaat IJsselmeergebied
Afdeling:	--
Adres:	Postbus 600
Postcode:	8200AP
Plaats:	LELYSTAD
Telefoonnummer:	0320-299002
Faxnummer:	

9. Milieuhygiënische verklaringen

Milieuhygiënische verklaringen:	Partijkeuring
Naam Producent	Milieutechniek ZVS Eemnes B.V.
Certificaatnummer	k20192/10
Milieuhygiënische verklaringen:	AP-04 Jan de Louterstraat 90 A'dam.pdf
Kwaliteitgegevens bestand:	--
Partijsplitsing	
Partij gesplitst:	nee
Partijrelatie:	--
Splitsing uitgevoerd:	--
Datum splitsing:	--

10. Status (Bevoegd Gezag)

Kenmerk Melder: 180085

Opmerking melder:

Aanpassing d.d. 16-07-2018: correct uitgevoerde AP-04 is bijgevoegd

Betreft landuitbreiding Resort Poort van Amsterdam, e.e.a. conform werkplan JTW welke is goedgekeurd door RWS. Contactpersoon RWS is dhr. ██████████

Kenmerk bevoegd gezag:	--
Naam behandelaar:	--
Opmerking bevoegd gezag:	--
Indicatie 'Volledig':	Onbekend

Indicatie 'Goedgekeurd':	Onbekend
Indicatie 'Ingetrokken door melder':	Onbekend
Indicatie 'Partij is toegepast':	Onbekend
Indicatie 'Administratief afgehandeld':	Onbekend
Indicatie 'Toezicht houden in het veld':	Onbekend
Indicatie 'Toezicht gehouden in het veld':	Onbekend
Indicatie 'Bruikbaar voor bodemkwaliteitskaart':	Onbekend

Melding besluit bodemkwaliteit

Meldingnummer: 456269.0
Melding gedaan op: 29-06-2018
Melding type: Werk schone grond
Melding gedaan door: Martens en Van Oord
[REDACTED]
0162-474747
bbkmeldingen@mvogroep.nl

Status: Verzonden

1. Algemene gegevens van de toepasser / eigenaar

Naam	Gemeente Amsterdam
Postadres	postbus 12693 1018DN Amsterdam
Telefoonnummer	14 020
Faxnummer	--
E-mailadres	--
Rechtspersoon	Organisatie
KvK nummer:	--
Vestigingsnummer:	--

Contactpersoon

Naam	████████████████████
Telefoonnummer	--
Mobielnummer	--
E-mailadres	--

2. Project details

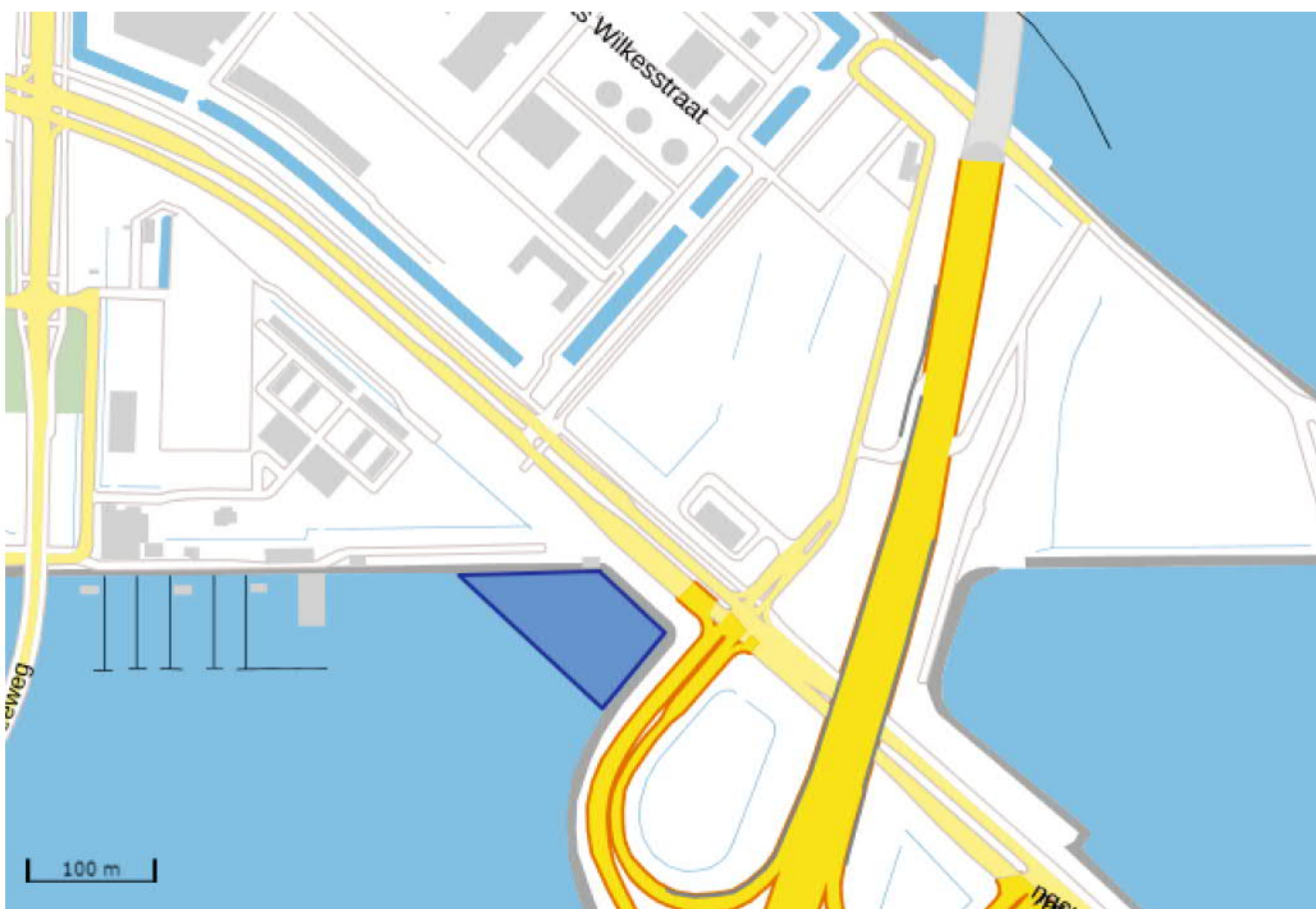
Naam:	Landmaken terrein HSBC
Startdatum:	13-7-2018
Einddatum:	31-3-2019

3. Adresgegevens van de toepassingslocatie

Adres:	nabij zuiderzeeweg
Postcode:	--
Plaats:	Amsterdam
X-coördinaat:	126506
Y-coördinaat:	486790
Bodemlaag hoogte t.o.v. maaiveld:	--
Omschrijving:	Ten behoeve van het werk landmaken HSBC zal er circa 55.000 a 60.0000 m ³ zand (klasse AW) worden toegepast.

Plattegrond

Plattegrond:



4. Wie is bevoegd gezag voor de toepassing

Bevoegd Gezag Type: Rijkswaterstaat

Bevoegd Gezag

Naam: Rijkswaterstaat West Nederland Noord
Afdeling: --
Adres: Postbus 2232
Postcode: 3500GE
Plaats: Utrecht
Telefoonnummer: 023-5301301
Faxnummer: 023-5301302

5. Status (Bevoegd Gezag)

Kenmerk Melder: 748-01
Opmerking melder:
--
Kenmerk bevoegd gezag: --
Naam behandelaar: --
Opmerking bevoegd gezag: --
Indicatie 'Volledig': Onbekend
Indicatie 'Goedgekeurd': Onbekend
Indicatie 'Ingetrokken door melder': Onbekend
Indicatie 'Partij is toegepast': Onbekend
Indicatie 'Administratief afgehandeld': Onbekend
Indicatie 'Toezicht houden in het veld': Onbekend
Indicatie 'Toezicht gehouden in het veld': Onbekend
Indicatie 'Bruikbaar voor bodemkwaliteitskaart': Onbekend

Melding besluit bodemkwaliteit

Meldingnummer: 456892.0
Melding gedaan op: 04-07-2018
Melding type: Werk schone grond
Melding gedaan door: Beens Dredging BV
[REDACTED]
[REDACTED]
[REDACTED]

Status: Verzonden

1. Algemene gegevens van de toepasser / eigenaar

Naam	Beens Dredging BV
Postadres	Harmenkaag 7 1741LA Schagen
Telefoonnummer	██████████
Faxnummer	--
E-mailadres	██
Rechtspersoon	Organisatie
KvK nummer:	05082329
Vestigingsnummer:	000017577071
Contactpersoon	
Naam	████████████████████
Telefoonnummer	--
Mobielnummer	██████████
E-mailadres	██

2. Project details

Naam:	BD1803 - Gooimeer
Startdatum:	9-7-2018
Einddatum:	28-12-2018


3. Adresgegevens van de toepassingslocatie

Adres:	--
Postcode:	--
Plaats:	Blaricum
X-coördinaat:	148677
Y-coördinaat:	479183
Bodemlaag hoogte t.o.v. maaiveld:	--
Omschrijving:	Zand wordt toegepast ter ophoging in de vorm van een golfbreker en als 30cm onderlaag op de bodem van een vaargeul. zie tekening voor exacte locatie

Plattegrond

Bijgevoegde plattegronden: kaart blaricum.jpg

Plattegrond:



4. Wie is bevoegd gezag voor de toepassing

Bevoegd Gezag Type: Rijkswaterstaat

Bevoegd Gezag

Naam: Rijkswaterstaat IJsselmeergebied

Afdeling: --

Adres: Postbus 600

Postcode: 8200AP

Plaats: LELYSTAD

Telefoonnummer: 0320-299002

Faxnummer:

5. Status (Bevoegd Gezag)

Kenmerk Melder: BD1803

Opmerking melder:

Een en ander is voorbesproken met [REDACTED].

Kenmerk bevoegd gezag: --

Naam behandelaar: --

Opmerking bevoegd gezag: --

Indicatie 'Volledig': Onbekend

Indicatie 'Goedgekeurd': Onbekend

Indicatie 'Ingetrokken door melder': Onbekend

Indicatie 'Partij is toegepast': Onbekend

Indicatie 'Administratief afgehandeld': Onbekend

Indicatie 'Toezicht houden in het veld': Onbekend

Indicatie 'Toezicht gehouden in het veld': Onbekend

Indicatie 'Bruikbaar voor bodemkwaliteitskaart': Onbekend

1. Algemene gegevens van de toepasser / eigenaar

Naam Beens Dredging BV

Postadres Harmenkaag 7
1741LA Schagen

Telefoonnummer 0 [REDACTED]

Faxnummer --

E-mailadres [REDACTED]

Rechtspersoon Organisatie

KvK nummer: 05082329

Vestigingsnummer: 000017577071

Contactpersoon

Naam [REDACTED]

Telefoonnummer --

Mobielnummer [REDACTED]

E-mailadres [REDACTED]

2. Project details

Naam: BD1803 - Gooimeer

Startdatum: 9-7-2018

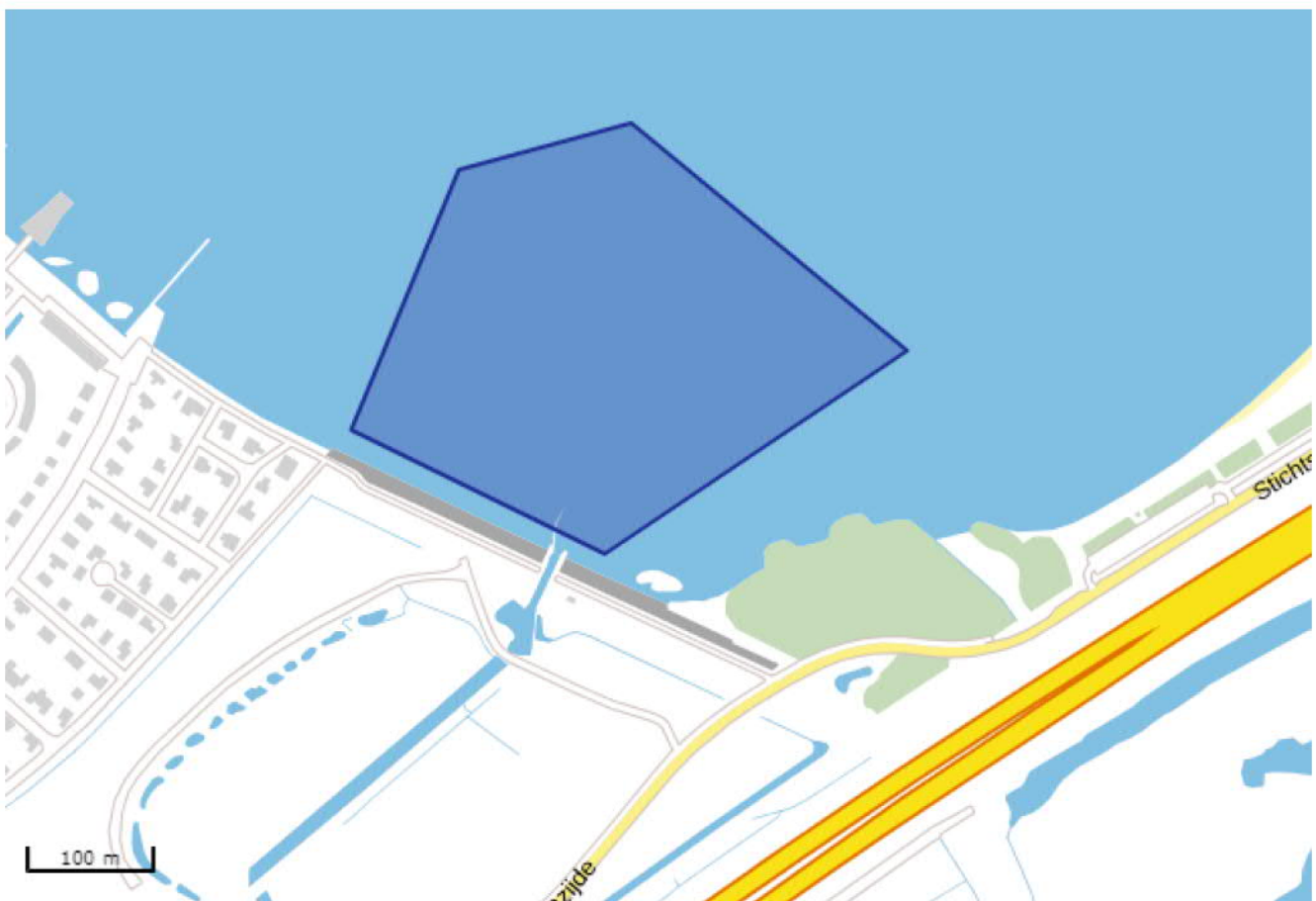
Einddatum: 28-12-2018

3. Adresgegevens van de toepassingslocatie

Adres:	--
Postcode:	--
Plaats:	Blaricum
X-coördinaat:	148433
Y-coördinaat:	478952
Bodemlaag hoogte t.o.v. maaiveld:	--
Omschrijving:	Zand wordt toegepast ter ophoging in de vorm van een golfbreker en als 30cm onderlaag op de bodem van een vaargeul. zie tekening voor exacte locatie.

Plattegrond

Plattegrond:



4. Wie is bevoegd gezag voor de toepassing

Bevoegd Gezag Type:	Rijkswaterstaat
Bevoegd Gezag	
Naam:	Rijkswaterstaat IJsselmeergebied
Afdeling:	--
Adres:	Postbus 600
Postcode:	8200AP
Plaats:	LELYSTAD
Telefoonnummer:	0320-299002
Faxnummer:	

5. Status (Bevoegd Gezag)

Kenmerk Melder:	BD1803
Opmerking melder:	
Een en ander is voorbesproken met XXXXXXXXXX	
Kenmerk bevoegd gezag:	--
Naam behandelaar:	--
Opmerking bevoegd gezag:	--
Indicatie 'Volledig':	Onbekend
Indicatie 'Goedgekeurd':	Onbekend
Indicatie 'Ingetrokken door melder':	Onbekend
Indicatie 'Partij is toegepast':	Onbekend
Indicatie 'Administratief afgehandeld':	Onbekend
Indicatie 'Toezicht houden in het veld':	Onbekend
Indicatie 'Toezicht gehouden in het veld':	Onbekend
Indicatie 'Bruikbaar voor bodemkwaliteitskaart':	Onbekend

Melding besluit bodemkwaliteit

Meldingnummer: 458765.0
Melding gedaan op: 20-07-2018
Melding type: Toepassing partij
Melding gedaan door: D. van Geemen & Zn. B.V.
[REDACTED]
0299640625
info@vangeemen.nl
Status: Verzonden

1. Algemene gegevens van de toepasser / eigenaar

Naam JTW projecten BV
Postadres Boekweitakker 2
3773BX Barneveld
Telefoonnummer [REDACTED]
Faxnummer --
E-mailadres [REDACTED]
Rechtspersoon Organisatie
KvK nummer: 61426024
Vestigingsnummer: 000030530202

Contactpersoon

Naam [REDACTED]
Telefoonnummer --
Mobielnummer [REDACTED]
E-mailadres [REDACTED]

2. Algemene gegevens van de toepasser / uitvoerder

Naam D. van Geemen & Zn BV
Postadres Oosterweg M 20
1482AJ PURMER
Telefoonnummer 0299640625
Faxnummer --
E-mailadres [REDACTED]
Rechtspersoon Organisatie
KvK nummer: --
Vestigingsnummer: --

Contactpersoon

Naam [REDACTED]
Telefoonnummer 0299640625
Mobielnummer --
E-mailadres [REDACTED]

3. Beoogde toepassing bouwstoffen, grond of

baggerspecie

Toegepast materiaal:	Grond
Toepassingstype:	Toepassing volgens gebiedsspecifiek toetsingskader
Toepassingsgebied:	--

4. Project details

Naam:	180085
Startdatum:	24-7-2018
Einddatum:	1-1-2019

5. Toepassing details

Toe te passen partij

Startdatum:	--
Afrondingsdatum:	--
Materiaal hoeveelheid:	1600 m ³

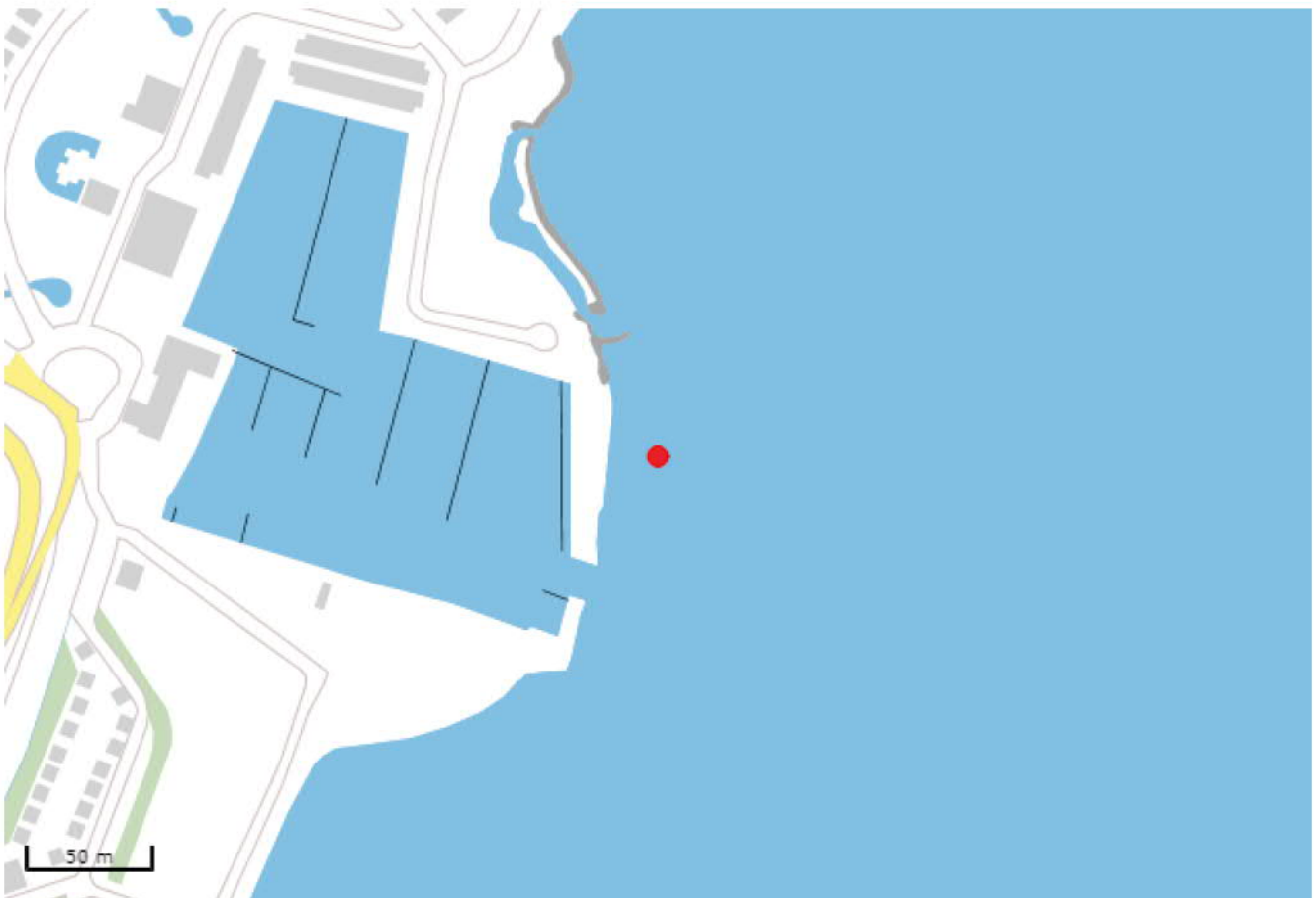
6. Adresgegevens van de toepassingslocatie

Adres:	Zeedijk 2
Postcode:	--
Plaats:	UITDAM
X-coördinaat:	133915
Y-coördinaat:	493331
Bodemlaag hoogte t.o.v. maaiveld:	3,00
Omschrijving:	betreft landuitbreiding blok 3 Marinaresort Poort van Amsterdam,

Plattegrond

Bijgevoegde plattegronden: Locatie Blok 3.jpg

Plattegrond:

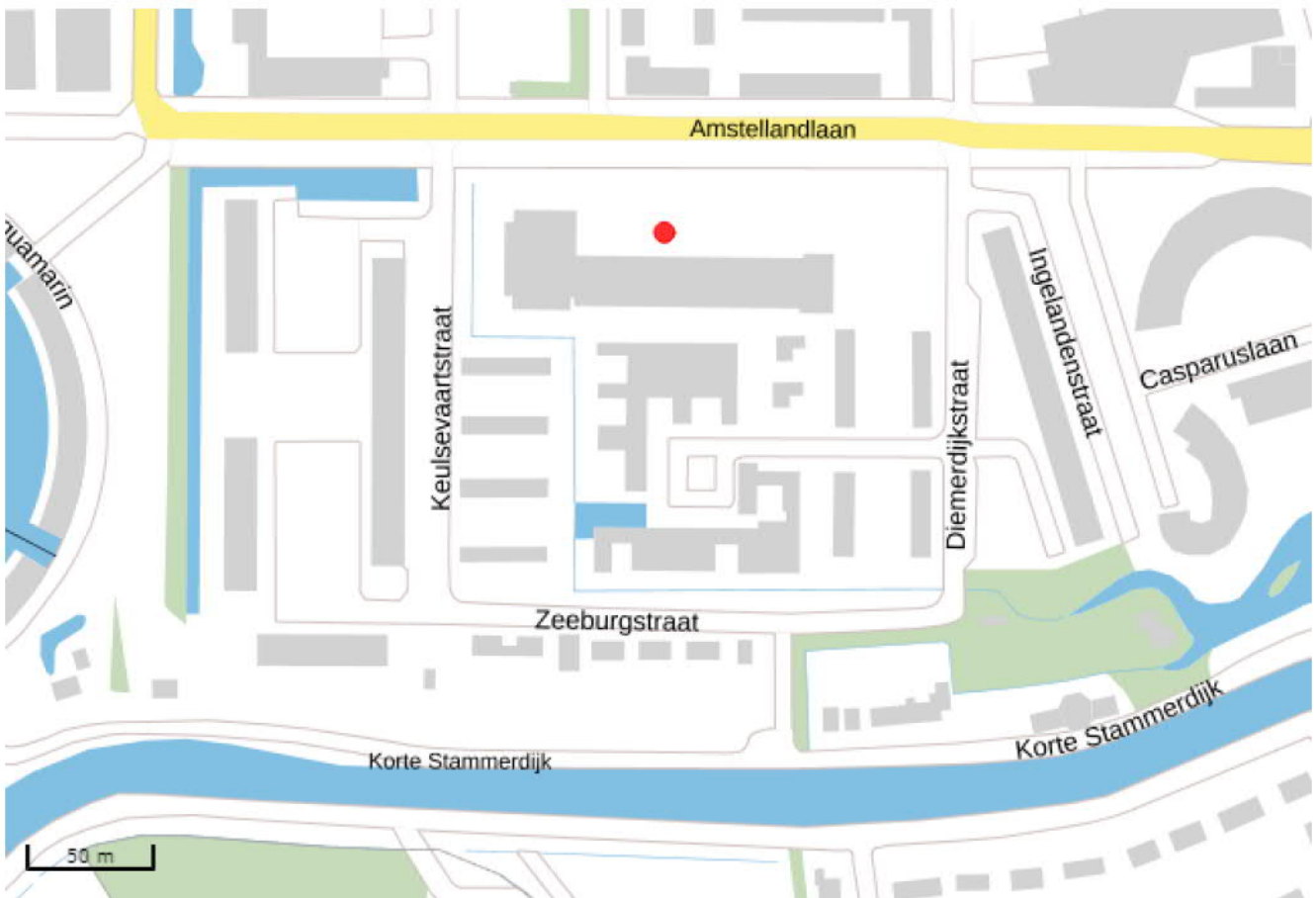


7. Gegevens van de locatie van herkomst

Grondbewerkingsinrichting:	--
Adres:	Amstellandlaan 1 a
Postcode:	1382CD
Plaats:	Weesp
X-coördinaat:	130670
Y-coördinaat:	480275
Bodemlaag hoogte t.o.v. maaiveld:	1,00
Omschrijving:	--

Plattegrond

Plattegrond:



8. Wie is bevoegd gezag voor de toepassing

Bevoegd Gezag Type:	Rijkswaterstaat
Bevoegd Gezag	
Naam:	Rijkswaterstaat IJsselmeergebied
Afdeling:	--
Adres:	Postbus 600
Postcode:	8200AP
Plaats:	LELYSTAD
Telefoonnummer:	0320-299002
Faxnummer:	

9. Milieuhygiënische verklaringen

Milieuhygiënische verklaringen:	Partijkeuring
Naam Producent	Milieutechniek ZVS Eemnes BV
Certificaatnummer	PK18125
Milieuhygiënische verklaringen:	18125 Rapport.pdf
Kwaliteitgegevens bestand:	--
Partijsplitsing	
Partij gesplitst:	nee
Partijrelatie:	--
Splitsing uitgevoerd:	--
Datum splitsing:	--

10. Status (Bevoegd Gezag)

Kenmerk Melder:	180085 Blok 3
Opmerking melder:	--
Kenmerk bevoegd gezag:	--
Naam behandelaar:	--
Opmerking bevoegd gezag:	--
Indicatie 'Volledig':	Onbekend
Indicatie 'Goedgekeurd':	Onbekend
Indicatie 'Ingetrokken door melder':	Onbekend

Indicatie 'Partij is toegepast':	Onbekend
Indicatie 'Administratief afgehandeld':	Onbekend
Indicatie 'Toezicht houden in het veld':	Onbekend
Indicatie 'Toezicht gehouden in het veld':	Onbekend
Indicatie 'Bruikbaar voor bodemkwaliteitskaart':	Onbekend

Melding besluit bodemkwaliteit

Meldingnummer: 458765.1
Melding gedaan op: 24-07-2018
Melding type: Toepassing partij
Melding gedaan door: D. van Geemen & Zn. B.V.
[REDACTED]
0299640625
info@vangeemen.nl

Status: Verzonden

1. Algemene gegevens van de toepasser / eigenaar

Naam JTW projecten BV
Postadres Boekweitakker 2
3773BX Barneveld
Telefoonnummer [REDACTED]
Faxnummer --
E-mailadres [REDACTED]
Rechtspersoon Organisatie
KvK nummer: 61426024
Vestigingsnummer: 000030530202

Contactpersoon

Naam [REDACTED]
Telefoonnummer --
Mobielnummer [REDACTED]
E-mailadres [REDACTED]

2. Algemene gegevens van de toepasser / uitvoerder

Naam D. van Geemen & Zn BV
Postadres Oosterweg M 20
1482AJ PURMER
Telefoonnummer 0299640625
Faxnummer --
E-mailadres [REDACTED]
Rechtspersoon Organisatie
KvK nummer: 36010217
Vestigingsnummer: 000015865274

Contactpersoon

Naam [REDACTED]
Telefoonnummer 0299640625
Mobielnummer --
E-mailadres [REDACTED]

3. Beoogde toepassing bouwstoffen, grond of

baggerspecie

Toegepast materiaal:	Grond
Toepassingstype:	Toepassing volgens gebiedsspecifiek toetsingskader
Toepassingsgebied:	--

4. Project details

Naam:	180085
Startdatum:	24-7-2018
Einddatum:	1-1-2019

5. Toepassing details

Toe te passen partij

Startdatum:	30-07-2018
Afrondingsdatum:	12-10-2018
Materiaal hoeveelheid:	300 m ³

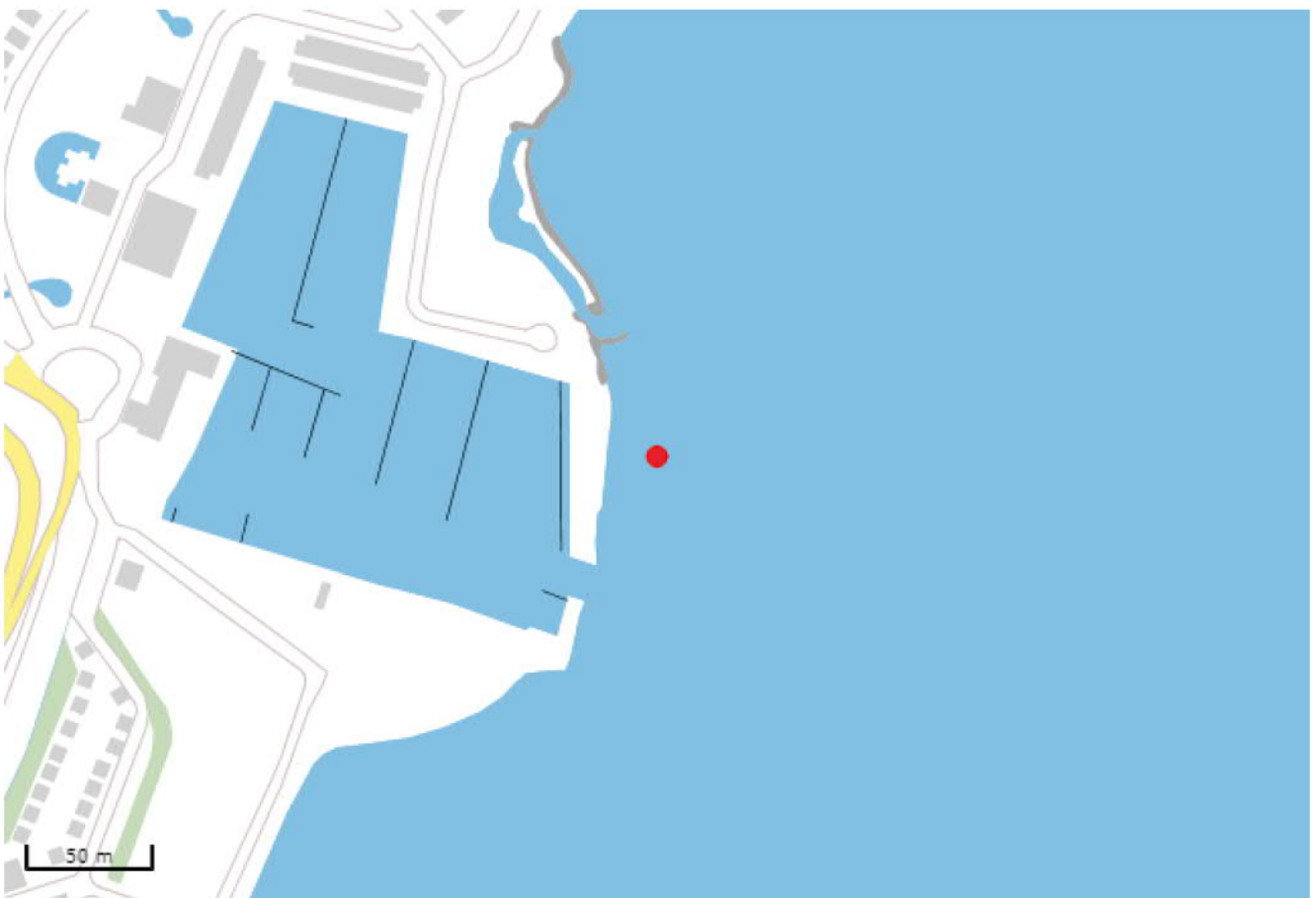
6. Adresgegevens van de toepassingslocatie

Adres:	Zeedijk 2
Postcode:	--
Plaats:	UITDAM
X-coördinaat:	133915
Y-coördinaat:	493331
Bodemlaag hoogte t.o.v. maaiveld:	3,00
Omschrijving:	betreft landuitbreiding blok 3 Marinaresort Poort van Amsterdam, e.e.a. conform werkplan goedgekeurd door RWS

Plattegrond

Bijgevoegde plattegronden:	Locatie Blok 3.jpg 015.01.07 Werkplan landwinnig Blok 3.pdf
-----------------------------------	--

Plattegrond:



7. Gegevens van de locatie van herkomst

Grondbewerkingsinrichting:	--
Adres:	Amstellandlaan 1 a
Postcode:	1382CD
Plaats:	Weesp
X-coördinaat:	130670
Y-coördinaat:	480275
Bodemlaag hoogte t.o.v. maaiveld:	1,00
Omschrijving:	--

Plattegrond

Plattegrond:



8. Wie is bevoegd gezag voor de toepassing

Bevoegd Gezag Type:	Rijkswaterstaat
Bevoegd Gezag	
Naam:	Rijkswaterstaat IJsselmeergebied
Afdeling:	--
Adres:	Postbus 600
Postcode:	8200AP
Plaats:	LELYSTAD
Telefoonnummer:	0320-299002
Faxnummer:	

9. Milieuhygiënische verklaringen

Milieuhygiënische verklaringen:	Partijkeuring
Naam Producent	Milieutechniek ZVS Eemnes BV
Certificaatnummer	PK18125
Milieuhygiënische verklaringen:	18125 Rapport Amstellandlaan Weesp.pdf
Kwaliteitgegevens bestand:	--
Partijsplitsing	
Partij gesplitst:	nee
Partijrelatie:	--
Splitsing uitgevoerd:	--
Datum splitsing:	--

10. Status (Bevoegd Gezag)

Kenmerk Melder: 180085 Blok 3

Opmerking melder:

melding is 24-07-2018 aangepast. Aanvullende informatie/uitleg betreffende verschillende meldingen voor locatie is per mail verstuurd naar [REDACTED] - RWS.

Kenmerk bevoegd gezag:	--
Naam behandelaar:	--
Opmerking bevoegd gezag:	--
Indicatie 'Volledig':	Onbekend
Indicatie 'Goedgekeurd':	Onbekend

Indicatie 'Ingetrokken door melder':	Onbekend
Indicatie 'Partij is toegepast':	Onbekend
Indicatie 'Administratief afgehandeld':	Onbekend
Indicatie 'Toezicht houden in het veld':	Onbekend
Indicatie 'Toezicht gehouden in het veld':	Onbekend
Indicatie 'Bruikbaar voor bodemkwaliteitskaart':	Onbekend

Melding besluit bodemkwaliteit

Meldingnummer: 458771.0
Melding gedaan op: 20-07-2018
Melding type: Toepassing partij
Melding gedaan door: D. van Geemen & Zn. B.V.
[REDACTED]
0299640625
info@vangeemen.nl
Status: Verzonden

1. Algemene gegevens van de toepasser / eigenaar

Naam JTW projecten BV
Postadres Boekweitakker 2
3773BX Barneveld
Telefoonnummer 0621131363
Faxnummer --
E-mailadres [REDACTED]
Rechtspersoon Organisatie
KvK nummer: 61426024
Vestigingsnummer: 000030530202

Contactpersoon

Naam [REDACTED]
Telefoonnummer --
Mobielnummer [REDACTED]
E-mailadres [REDACTED]

2. Algemene gegevens van de toepasser / uitvoerder

Naam D. van Geemen & Zn BV
Postadres Oosterweg M 20
1482AJ PURMER
Telefoonnummer 0299640625
Faxnummer --
E-mailadres [REDACTED]
Rechtspersoon Organisatie
KvK nummer: 36010217
Vestigingsnummer: --

Contactpersoon

Naam [REDACTED]
Telefoonnummer 0299640625
Mobielnummer --
E-mailadres [REDACTED]

3. Beoogde toepassing bouwstoffen, grond of

baggerspecie

Toegepast materiaal:	Grond
Toepassingstype:	Toepassing volgens gebiedsspecifiek toetsingskader
Toepassingsgebied:	--

4. Project details

Naam:	180085
Startdatum:	24-7-2018
Einddatum:	1-1-2019

5. Toepassing details

Toe te passen partij

Startdatum:	--
Afrondingsdatum:	--
Materiaal hoeveelheid:	700 m ³

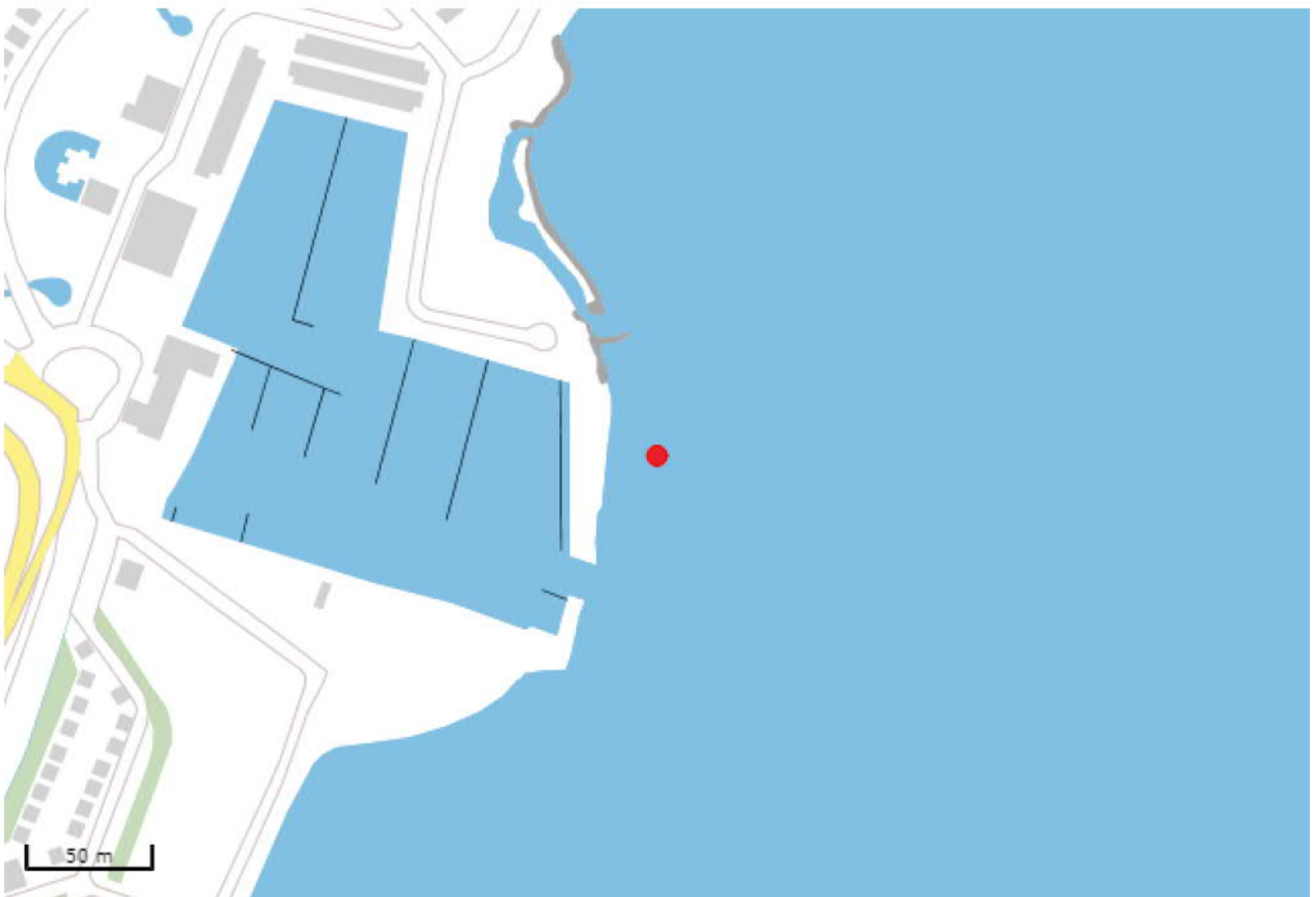
6. Adresgegevens van de toepassingslocatie

Adres:	Zeedijk 2
Postcode:	--
Plaats:	UITDAM
X-coördinaat:	133915
Y-coördinaat:	493331
Bodemlaag hoogte t.o.v. maaiveld:	3,00
Omschrijving:	betreft landuitbreiding blok 3 Marinaresort Poort van Amsterdam,

Plattegrond

Bijgevoegde plattegronden: Locatie Blok 3.jpg

Plattegrond:

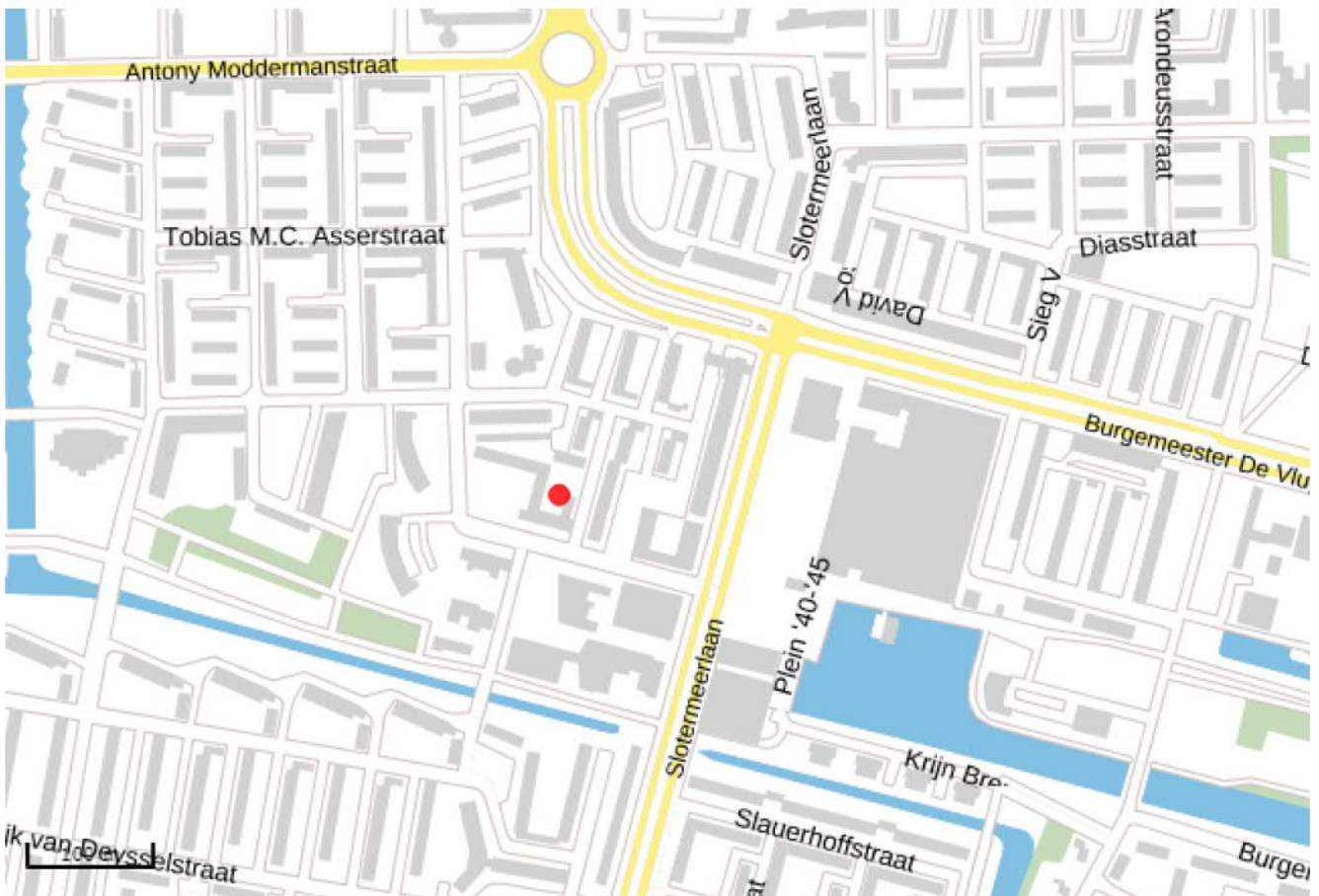


7. Gegevens van de locatie van herkomst

Grondbewerkingsinrichting:	--
Adres:	Jan de Louterstraat 90
Postcode:	1063KX
Plaats:	Amsterdam
X-coördinaat:	116293
Y-coördinaat:	488186
Bodemlaag hoogte t.o.v. maaiveld:	2,75
Omschrijving:	--

Plattegrond

Plattegrond:



8. Wie is bevoegd gezag voor de toepassing

Bevoegd Gezag Type:	Rijkswaterstaat
Bevoegd Gezag	
Naam:	Rijkswaterstaat IJsselmeergebied
Afdeling:	--
Adres:	Postbus 600
Postcode:	8200AP
Plaats:	LELYSTAD
Telefoonnummer:	0320-299002
Faxnummer:	

9. Milieuhygiënische verklaringen

Milieuhygiënische verklaringen:	Partijkeuring
Naam Producent	Milieutechniek ZVS Eemnes BV
Certificaatnummer	PK18164
Kwaliteitgegevens bestand:	--
Partijsplitsing	
Partij gesplitst:	nee
Partijrelatie:	--
Splitsing uitgevoerd:	--
Datum splitsing:	--

10. Status (Bevoegd Gezag)

Kenmerk Melder:	180085 Blok 3
Opmerking melder:	--
Kenmerk bevoegd gezag:	--
Naam behandelaar:	--
Opmerking bevoegd gezag:	--
Indicatie 'Volledig':	Onbekend
Indicatie 'Goedgekeurd':	Onbekend
Indicatie 'Ingetrokken door melder':	Onbekend
Indicatie 'Partij is toegepast':	Onbekend

Indicatie 'Administratief afgehandeld': Onbekend

Indicatie 'Toezicht houden in het veld': Onbekend

Indicatie 'Toezicht gehouden in het veld': Onbekend

Indicatie 'Bruikbaar voor bodemkwaliteitskaart': Onbekend

Melding besluit bodemkwaliteit

Meldingnummer: 458779.0
Melding gedaan op: 20-07-2018
Melding type: Toepassing partij
Melding gedaan door: D. van Geemen & Zn. B.V.
[REDACTED]
0299640625
info@vangeemen.nl

Status: Verzonden

1. Algemene gegevens van de toepasser / eigenaar

Naam JTW projecten BV
Postadres Boekweitakker 2
3773BX BARNEVELD

Telefoonnummer [REDACTED]
Faxnummer --
E-mailadres [REDACTED]

Rechtspersoon Organisatie
KvK nummer: 61426024
Vestigingsnummer: 000030530202

Contactpersoon

Naam [REDACTED]
Telefoonnummer --
Mobielnummer [REDACTED]
E-mailadres [REDACTED]

2. Algemene gegevens van de toepasser / uitvoerder

Naam D. van Geemen & Zn. B.V.
Postadres Oosterweg 20 M
1482AJ Purmer

Telefoonnummer 0299640625
Faxnummer 0299644894
E-mailadres info@vangeemen.nl

Rechtspersoon Organisatie
KvK nummer: 36010217
Vestigingsnummer: --

Contactpersoon

Naam [REDACTED]
Telefoonnummer --
Mobielnummer [REDACTED]
E-mailadres [REDACTED]

3. Beoogde toepassing bouwstoffen, grond of

baggerspecie

Toegepast materiaal:	Grond
Toepassingstype:	Toepassing volgens gebiedsspecifiek toetsingskader
Toepassingsgebied:	--

4. Project details

Naam:	180085
Startdatum:	24-7-2018
Einddatum:	1-1-2019

5. Toepassing details

Toe te passen partij

Startdatum:	--
Afrondingsdatum:	--
Materiaal hoeveelheid:	2500 m ³

6. Adresgegevens van de toepassingslocatie

Adres: Zeedijk 2

Postcode: --

Plaats: Uitdam

X-coördinaat: 133910

Y-coördinaat: 493348

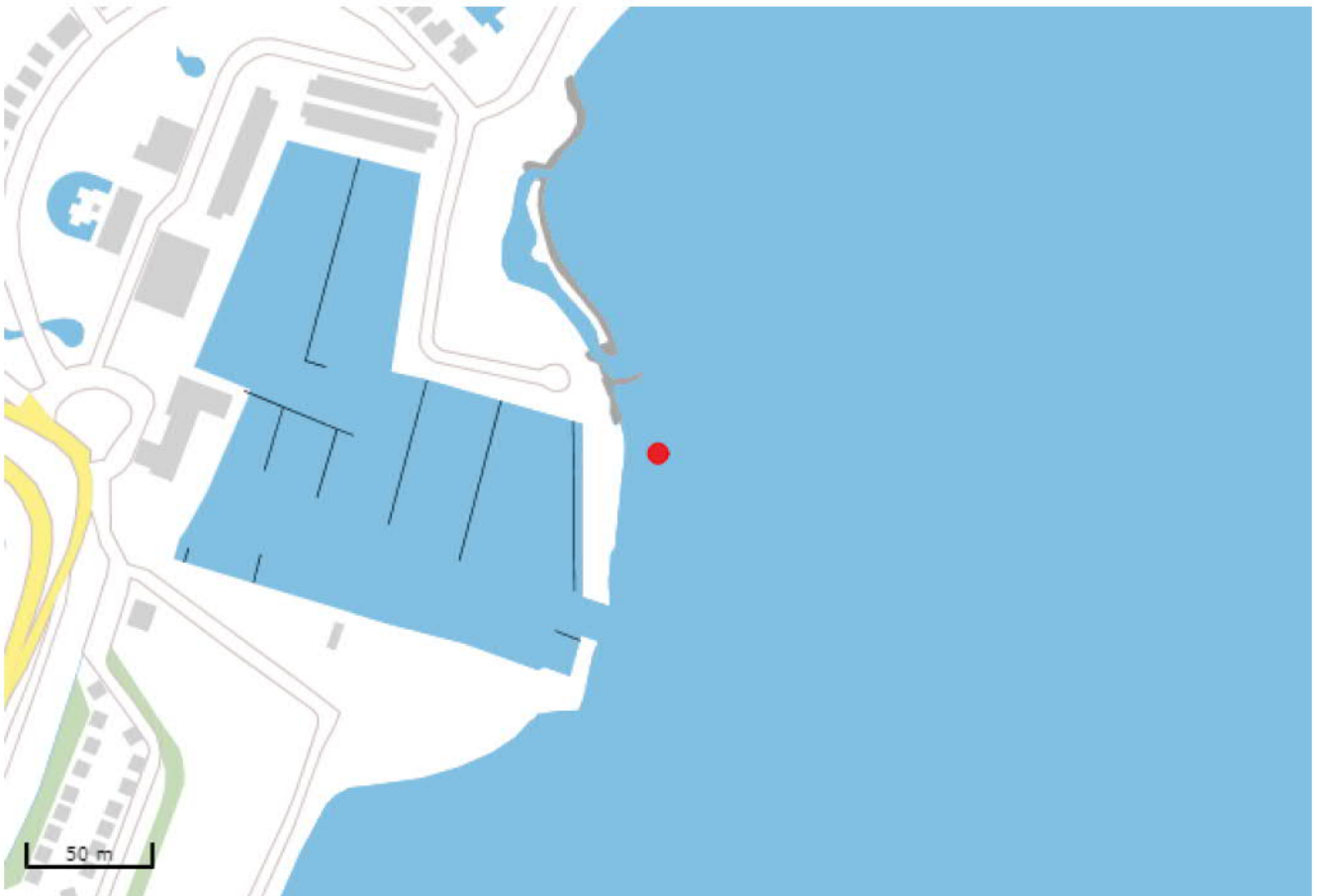
Bodemlaag hoogte t.o.v. maaiveld: 3,00

Omschrijving: --

Plattegrond

Bijgevoegde plattegronden: Locatie Blok 3.jpg

Plattegrond:

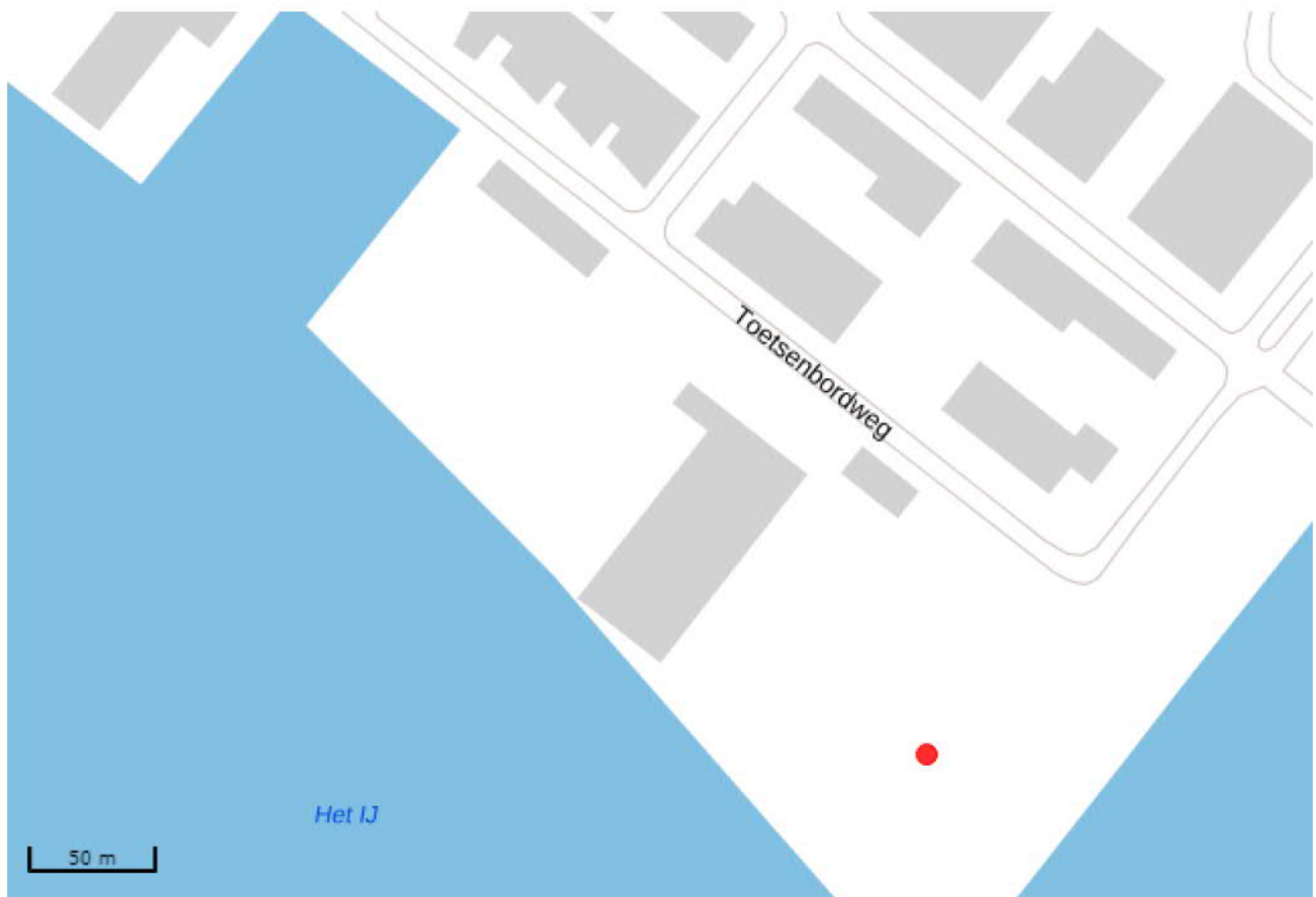


7. Gegevens van de locatie van herkomst

Grondbewerkingsinrichting:	--
Adres:	Toetsenbordweg 3
Postcode:	1033MZ
Plaats:	Amsterdam
X-coördinaat:	120140
Y-coördinaat:	491529
Bodemlaag hoogte t.o.v. maaiveld:	3,00
Omschrijving:	--

Plattegrond

Plattegrond:



8. Wie is bevoegd gezag voor de toepassing

Bevoegd Gezag Type:	Rijkswaterstaat
Bevoegd Gezag	
Naam:	Rijkswaterstaat IJsselmeergebied
Afdeling:	--
Adres:	Postbus 600
Postcode:	8200AP
Plaats:	LELYSTAD
Telefoonnummer:	0320-299002
Faxnummer:	

9. Milieuhygiënische verklaringen

Milieuhygiënische verklaringen:	Fabrikant-eigenverklaring
Naam erkende uitvoerende instantie	KIWA NL BSB
Verklaringsnummer	K83544/02
Milieuhygiënische verklaringen:	K83544-02.pdf
Kwaliteitgegevens bestand:	--

Partijsplitsing

Partij gesplitst:	nee
Partijrelatie:	--
Splitsing uitgevoerd:	--
Datum splitsing:	--

10. Status (Bevoegd Gezag)

Kenmerk Melder:	180085 Blok 3
Opmerking melder:	--
Kenmerk bevoegd gezag:	--
Naam behandelaar:	--
Opmerking bevoegd gezag:	--
Indicatie 'Volledig':	Onbekend
Indicatie 'Goedgekeurd':	Onbekend
Indicatie 'Ingetrokken door melder':	Onbekend

Indicatie 'Partij is toegepast':	Onbekend
Indicatie 'Administratief afgehandeld':	Onbekend
Indicatie 'Toezicht houden in het veld':	Onbekend
Indicatie 'Toezicht gehouden in het veld':	Onbekend
Indicatie 'Bruikbaar voor bodemkwaliteitskaart':	Onbekend

Melding besluit bodemkwaliteit

Meldingnummer: 458787.0
Melding gedaan op: 20-07-2018
Melding type: Toepassing partij
Melding gedaan door: D. van Geemen & Zn. B.V.
[REDACTED]
0299640625
info@vangeemen.nl
Status: Verzonden

1. Algemene gegevens van de toepasser / eigenaar

Naam JTW projecten BV
Postadres Boekweitakker 2
3773BX Barneveld
Telefoonnummer [REDACTED]
Faxnummer --
E-mailadres [REDACTED]
Rechtspersoon Organisatie
KvK nummer: 61426024
Vestigingsnummer: 000030530202

Contactpersoon

Naam [REDACTED]
Telefoonnummer --
Mobielnummer [REDACTED]
E-mailadres [REDACTED]

2. Algemene gegevens van de toepasser / uitvoerder

Naam D. van Geemen & Zn BV
Postadres Oosterweg M 20
1482AJ PURMER
Telefoonnummer 0299640625
Faxnummer --
E-mailadres [REDACTED]
Rechtspersoon Organisatie
KvK nummer: 36010217
Vestigingsnummer: --

Contactpersoon

Naam [REDACTED]
Telefoonnummer --
Mobielnummer [REDACTED]
E-mailadres [REDACTED]

3. Beoogde toepassing bouwstoffen, grond of

baggerspecie

Toegepast materiaal:	Grond
Toepassingstype:	Toepassing volgens gebiedsspecifiek toetsingskader
Toepassingsgebied:	--

4. Project details

Naam:	180085
Startdatum:	24-7-2018
Einddatum:	1-1-2019

5. Toepassing details

Toe te passen partij

Startdatum:	--
Afrondingsdatum:	--
Materiaal hoeveelheid:	450 m ³

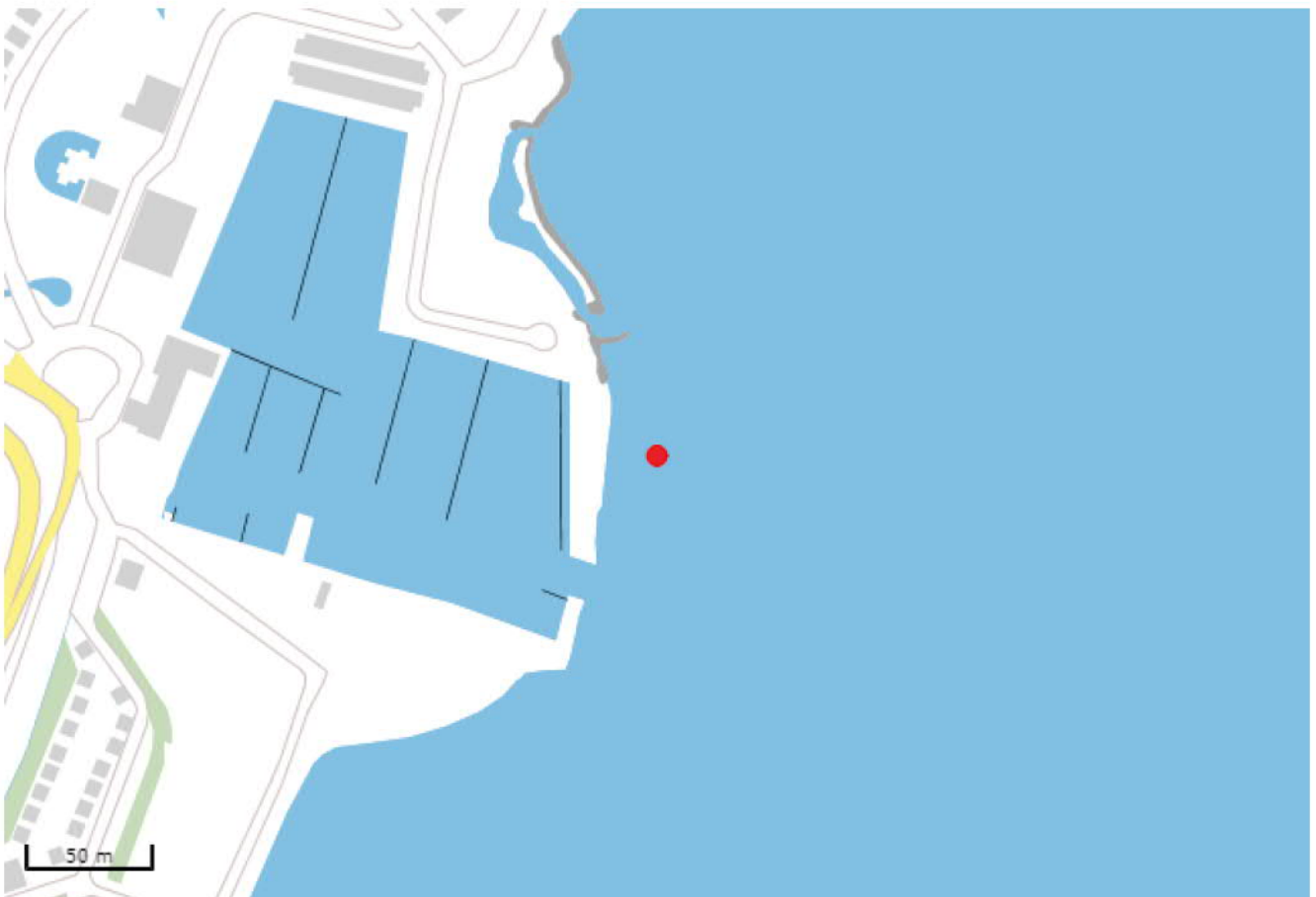
6. Adresgegevens van de toepassingslocatie

Adres:	Zeedijk 2
Postcode:	--
Plaats:	UITDAM
X-coördinaat:	133915
Y-coördinaat:	493331
Bodemlaag hoogte t.o.v. maaiveld:	3,00
Omschrijving:	betreft landuitbreiding blok 3 Marinaresort Poort van Amsterdam,

Plattegrond

Bijgevoegde plattegronden: Locatie Blok 3.jpg

Plattegrond:

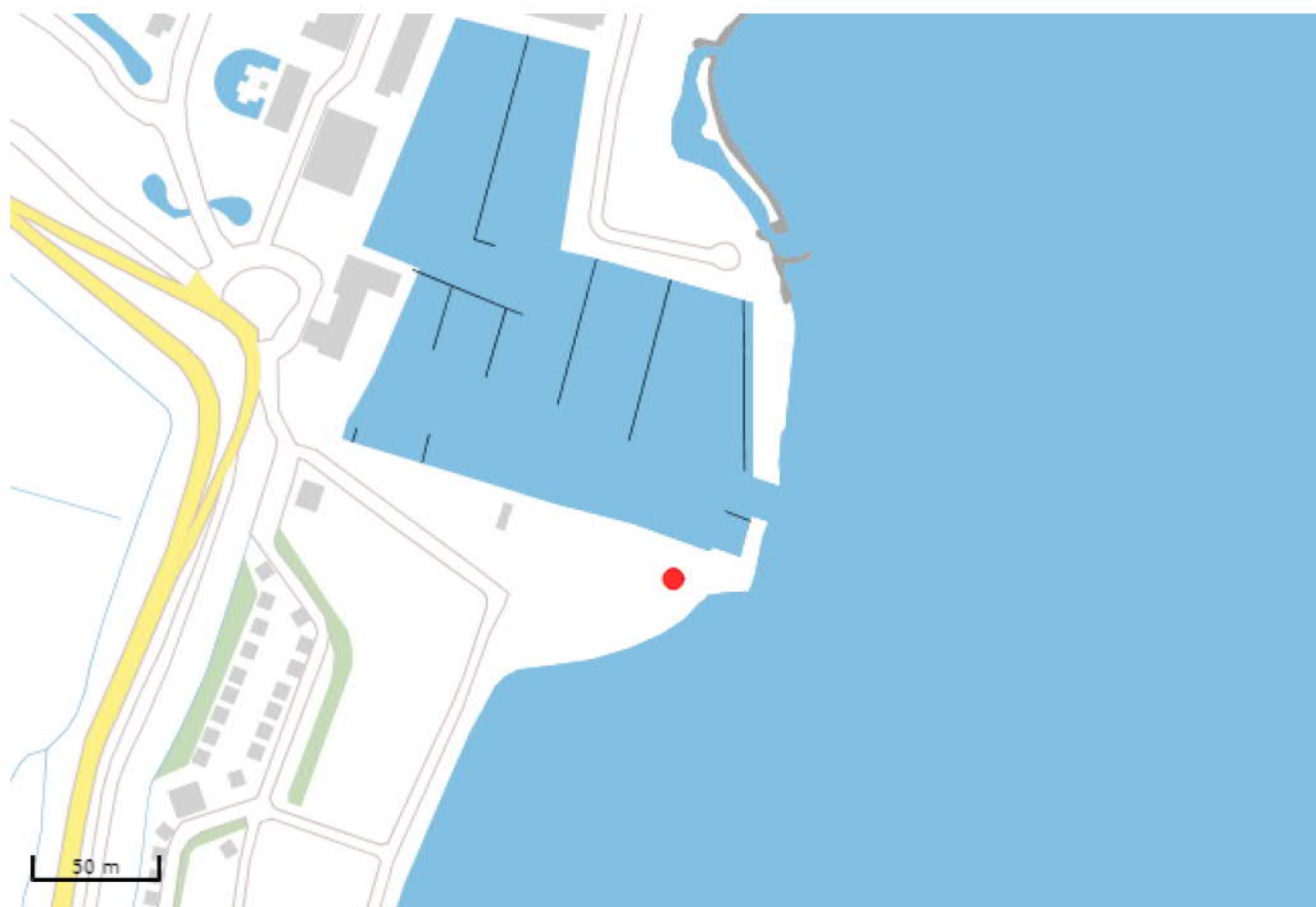


7. Gegevens van de locatie van herkomst

Grondbewerkingsinrichting:	--
Adres:	Jan de Louterstraat 90
Postcode:	1063KX
Plaats:	Amsterdam
X-coördinaat:	133846
Y-coördinaat:	493247
Bodemlaag hoogte t.o.v. maaiveld:	2,75
Omschrijving:	<p>In opdracht van A. Hollander BV heeft Milieutechniek ZVS Eemnes BV op 9 juli 2018 een partijkeuring op asbest uitgevoerd conform protocol 1001. De partij is gelegen aan de Zeedijk 3 te Uitdam en is afkomstig van de Jan de Louterstraat 90 te Amsterdam. Doel van de partijkeuring is om het asbestgehalte te bepalen teneinde de vrijkomende grond milieuhygiënisch verantwoord te kunnen toepassen. Aanleiding vormt de partijkeuring die op 13 juni 2018 heeft plaatsgevonden (inclusief asbest). De partij bleek hierbij van klasse AW2000. Doordat een duidelijke registratie van de gehanteerde methode voor de asbestbemonstering ontbrak is deze rapportage door RWS ontoereikend bevonden voor de beoogde toepassing. De partij was reeds aangevoerd op de locatie van toepassing maar nog niet toegepast.</p>

Plattegrond

Plattegrond:



8. Wie is bevoegd gezag voor de toepassing

Bevoegd Gezag Type:	Rijkswaterstaat
Bevoegd Gezag	
Naam:	Rijkswaterstaat IJsselmeergebied
Afdeling:	--
Adres:	Postbus 600
Postcode:	8200AP
Plaats:	LELYSTAD
Telefoonnummer:	0320-299002
Faxnummer:	

9. Milieuhygiënische verklaringen

Milieuhygiënische verklaringen:	Partijkeuring
Naam Producent	Milieutechniek ZVS Eemnes BV
Certificaatnummer	PK18164

Milieuhygiënische verklaringen:	18164-2 Rapport.pdf
Kwaliteitgegevens bestand:	--
Partijsplitsing	
Partij gesplitst:	nee
Partijrelatie:	--
Splitsing uitgevoerd:	--
Datum splitsing:	--

10. Status (Bevoegd Gezag)

Kenmerk Melder: 180085 Blok 3

Opmerking melder:

Aanleiding vormt de partijkeuring die op 13 juni 2018 heeft plaatsgevonden (inclusief asbest). De partij bleek hierbij van klasse AW2000. Doordat een duidelijke registratie van de gehanteerde methode voor de asbestbemonstering ontbrak is deze rapportage door RWS ontoereikend bevonden voor de beoogde toepassing.

De partij was reeds aangevoerd op de locatie van toepassing maar nog niet toegepast. Deze melding is het alsnog toepassen van deze partij

Kenmerk bevoegd gezag:	--
Naam behandelaar:	--
Opmerking bevoegd gezag:	--
Indicatie 'Volledig':	Onbekend
Indicatie 'Goedgekeurd':	Onbekend
Indicatie 'Ingetrokken door melder':	Onbekend
Indicatie 'Partij is toegepast':	Onbekend
Indicatie 'Administratief afgehandeld':	Onbekend
Indicatie 'Toezicht houden in het veld':	Onbekend
Indicatie 'Toezicht gehouden in het veld':	Onbekend
Indicatie 'Bruikbaar voor bodemkwaliteitskaart':	Onbekend

Melding besluit bodemkwaliteit

Meldingnummer: 458787.0
Melding gedaan op: 20-07-2018
Melding type: Toepassing partij
Melding gedaan door: D. van Geemen & Zn. B.V.
[REDACTED]
0299640625
info@vangeemen.nl

Status: Verzonden

1. Algemene gegevens van de toepasser / eigenaar

Naam JTW projecten BV
Postadres Boekweitakker 2
3773BX Barneveld
Telefoonnummer [REDACTED]
Faxnummer --
E-mailadres [REDACTED]
Rechtspersoon Organisatie
KvK nummer: 61426024
Vestigingsnummer: 000030530202

Contactpersoon

Naam [REDACTED]
Telefoonnummer --
Mobielnummer [REDACTED]
E-mailadres [REDACTED]

2. Algemene gegevens van de toepasser / uitvoerder

Naam D. van Geemen & Zn BV
Postadres Oosterweg M 20
1482AJ PURMER
Telefoonnummer 0299640625
Faxnummer --
E-mailadres [REDACTED]
Rechtspersoon Organisatie
KvK nummer: 36010217
Vestigingsnummer: --

Contactpersoon

Naam [REDACTED]
Telefoonnummer --
Mobielnummer [REDACTED]
E-mailadres [REDACTED]

3. Beoogde toepassing bouwstoffen, grond of

baggerspecie

Toegepast materiaal:	Grond
Toepassingtype:	Toepassing volgens gebiedsspecifiek toetsingskader
Toepassingsgebied:	--

4. Project details

Naam:	180085
Startdatum:	24-7-2018
Einddatum:	1-1-2019

5. Toepassing details

Toe te passen partij

Startdatum:	--
Afrondingsdatum:	--
Materiaal hoeveelheid:	450 m ³

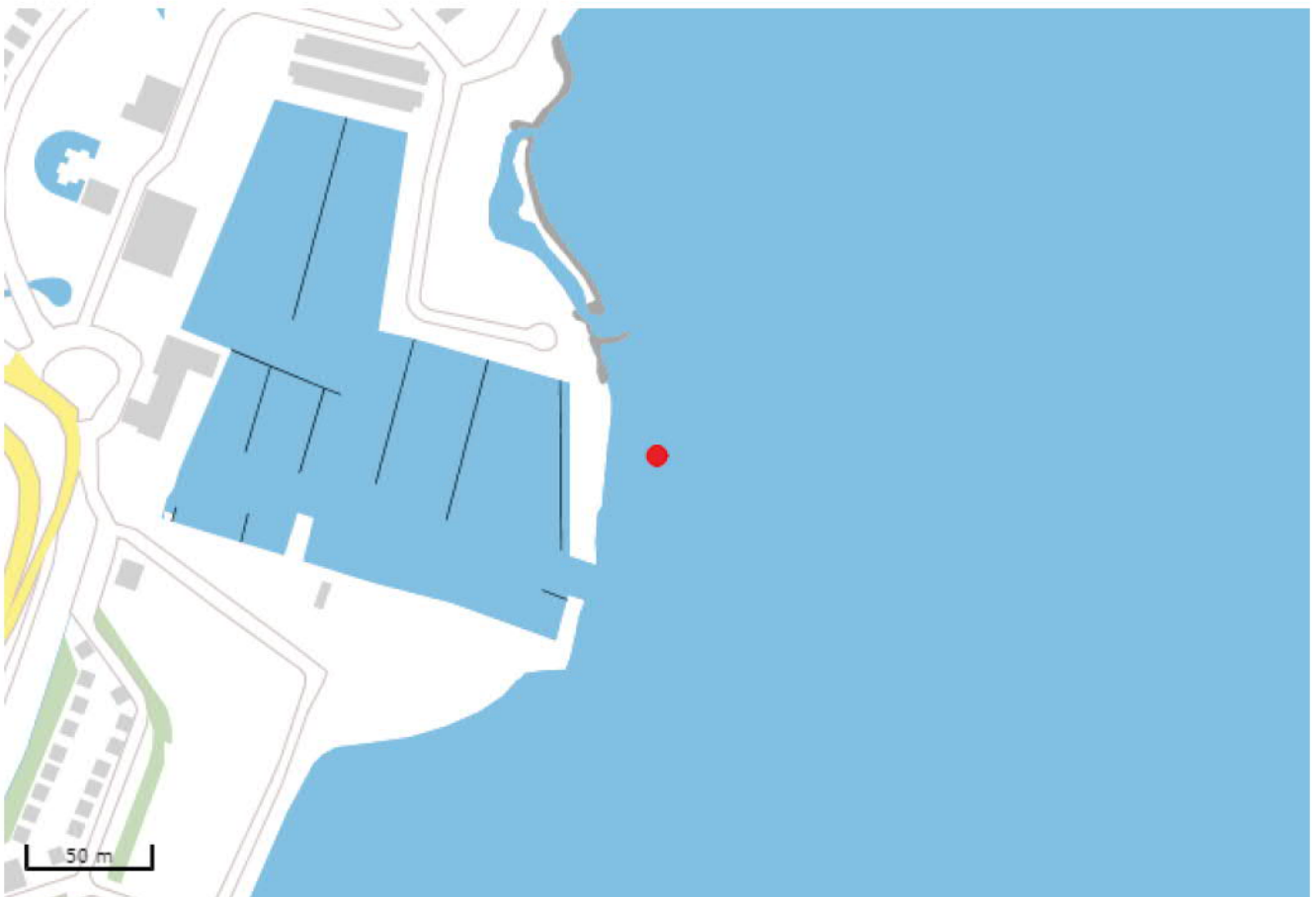
6. Adresgegevens van de toepassingslocatie

Adres:	Zeedijk 2
Postcode:	--
Plaats:	UITDAM
X-coördinaat:	133915
Y-coördinaat:	493331
Bodemlaag hoogte t.o.v. maaiveld:	3,00
Omschrijving:	betreft landuitbreiding blok 3 Marinaresort Poort van Amsterdam,

Plattegrond

Bijgevoegde plattegronden: Locatie Blok 3.jpg

Plattegrond:

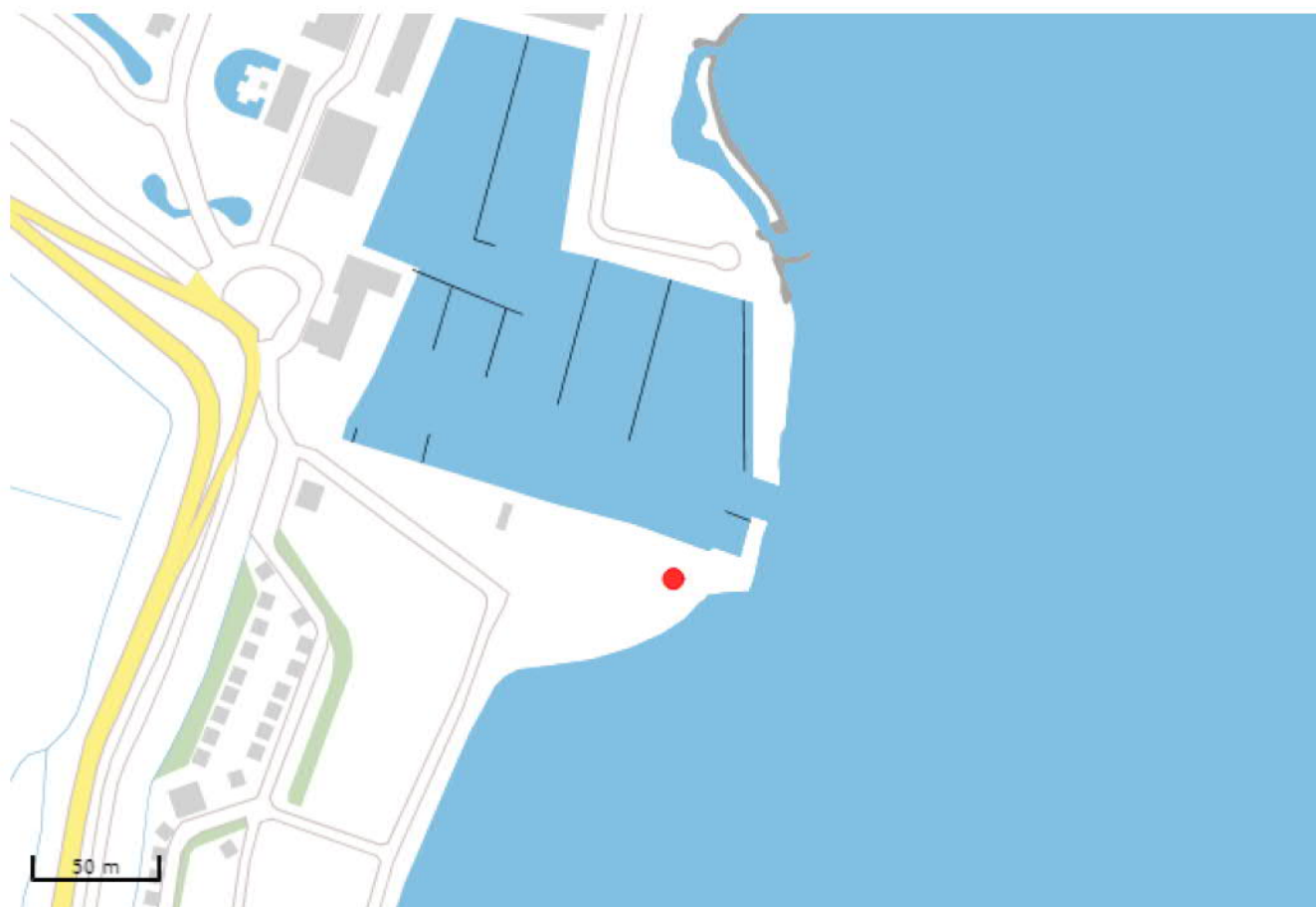


7. Gegevens van de locatie van herkomst

Grondbewerkingsinrichting:	--
Adres:	Jan de Louterstraat 90
Postcode:	1063KX
Plaats:	Amsterdam
X-coördinaat:	133846
Y-coördinaat:	493247
Bodemlaag hoogte t.o.v. maaiveld:	2,75
Omschrijving:	<p>In opdracht van A. Hollander BV heeft Milieutechniek ZVS Eemnes BV op 9 juli 2018 een partijkeuring op asbest uitgevoerd conform protocol 1001. De partij is gelegen aan de Zeedijk 3 te Uitdam en is afkomstig van de Jan de Louterstraat 90 te Amsterdam. Doel van de partijkeuring is om het asbestgehalte te bepalen teneinde de vrijkomende grond milieuhygiënisch verantwoord te kunnen toepassen. Aanleiding vormt de partijkeuring die op 13 juni 2018 heeft plaatsgevonden (inclusief asbest). De partij bleek hierbij van klasse AW2000. Doordat een duidelijke registratie van de gehanteerde methode voor de asbestbemonstering ontbrak is deze rapportage door RWS ontoereikend bevonden voor de beoogde toepassing. De partij was reeds aangevoerd op de locatie van toepassing maar nog niet toegepast.</p>

Plattegrond

Plattegrond:



8. Wie is bevoegd gezag voor de toepassing

Bevoegd Gezag Type:	Rijkswaterstaat
Bevoegd Gezag	
Naam:	Rijkswaterstaat IJsselmeergebied
Afdeling:	--
Adres:	Postbus 600
Postcode:	8200AP
Plaats:	LELYSTAD
Telefoonnummer:	0320-299002
Faxnummer:	

9. Milieuhygiënische verklaringen

Milieuhygiënische verklaringen:	Partijkeuring
Naam Producent	Milieutechniek ZVS Eemnes BV
Certificaatnummer	PK18164

Milieuhygiënische verklaringen:	18164-2 Rapport.pdf
Kwaliteitgegevens bestand:	--
Partijsplitsing	
Partij gesplitst:	nee
Partijrelatie:	--
Splitsing uitgevoerd:	--
Datum splitsing:	--

10. Status (Bevoegd Gezag)

Kenmerk Melder: 180085 Blok 3

Opmerking melder:

Aanleiding vormt de partijkeuring die op 13 juni 2018 heeft plaatsgevonden (inclusief asbest). De partij bleek hierbij van klasse AW2000. Doordat een duidelijke registratie van de gehanteerde methode voor de asbestbemonstering ontbrak is deze rapportage door RWS ontoereikend bevonden voor de beoogde toepassing.

De partij was reeds aangevoerd op de locatie van toepassing maar nog niet toegepast. Deze melding is het alsnog toepassen van deze partij

Kenmerk bevoegd gezag:	--
Naam behandelaar:	--
Opmerking bevoegd gezag:	--
Indicatie 'Volledig':	Onbekend
Indicatie 'Goedgekeurd':	Onbekend
Indicatie 'Ingetrokken door melder':	Onbekend
Indicatie 'Partij is toegepast':	Onbekend
Indicatie 'Administratief afgehandeld':	Onbekend
Indicatie 'Toezicht houden in het veld':	Onbekend
Indicatie 'Toezicht gehouden in het veld':	Onbekend
Indicatie 'Bruikbaar voor bodemkwaliteitskaart':	Onbekend

Melding besluit bodemkwaliteit

Meldingnummer: 458787.1
Melding gedaan op: 24-07-2018
Melding type: Toepassing partij
Melding gedaan door: D. van Geemen & Zn. B.V.
[REDACTED]
0299640625
info@vangeemen.nl

Status: Verzonden

1. Algemene gegevens van de toepasser / eigenaar

Naam JTW projecten BV
Postadres Boekweitakker 2
3773BX Barneveld
Telefoonnummer [REDACTED]
Faxnummer --
E-mailadres [REDACTED]
Rechtspersoon Organisatie
KvK nummer: 61426024
Vestigingsnummer: 000030530202

Contactpersoon

Naam [REDACTED]
Telefoonnummer --
Mobielnummer [REDACTED]
E-mailadres [REDACTED]

2. Algemene gegevens van de toepasser / uitvoerder

Naam D. van Geemen & Zn BV
Postadres Oosterweg M, 20 20
1482AJ PURMER
Telefoonnummer 0299640625
Faxnummer --
E-mailadres [REDACTED]
Rechtspersoon Organisatie
KvK nummer: 36010217
Vestigingsnummer: 000015865274

Contactpersoon

Naam D [REDACTED]
Telefoonnummer 0299640625
Mobielnummer --
E-mailadres [REDACTED]

3. Beoogde toepassing bouwstoffen, grond of

baggerspecie

Toegepast materiaal:	Grond
Toepassingstype:	Toepassing volgens gebiedsspecifiek toetsingskader
Toepassingsgebied:	--

4. Project details

Naam:	180085
Startdatum:	24-7-2018
Einddatum:	1-1-2019

5. Toepassing details

Toe te passen partij

Startdatum:	30-07-2018
Afrondingsdatum:	10-08-2018
Materiaal hoeveelheid:	450 m ³

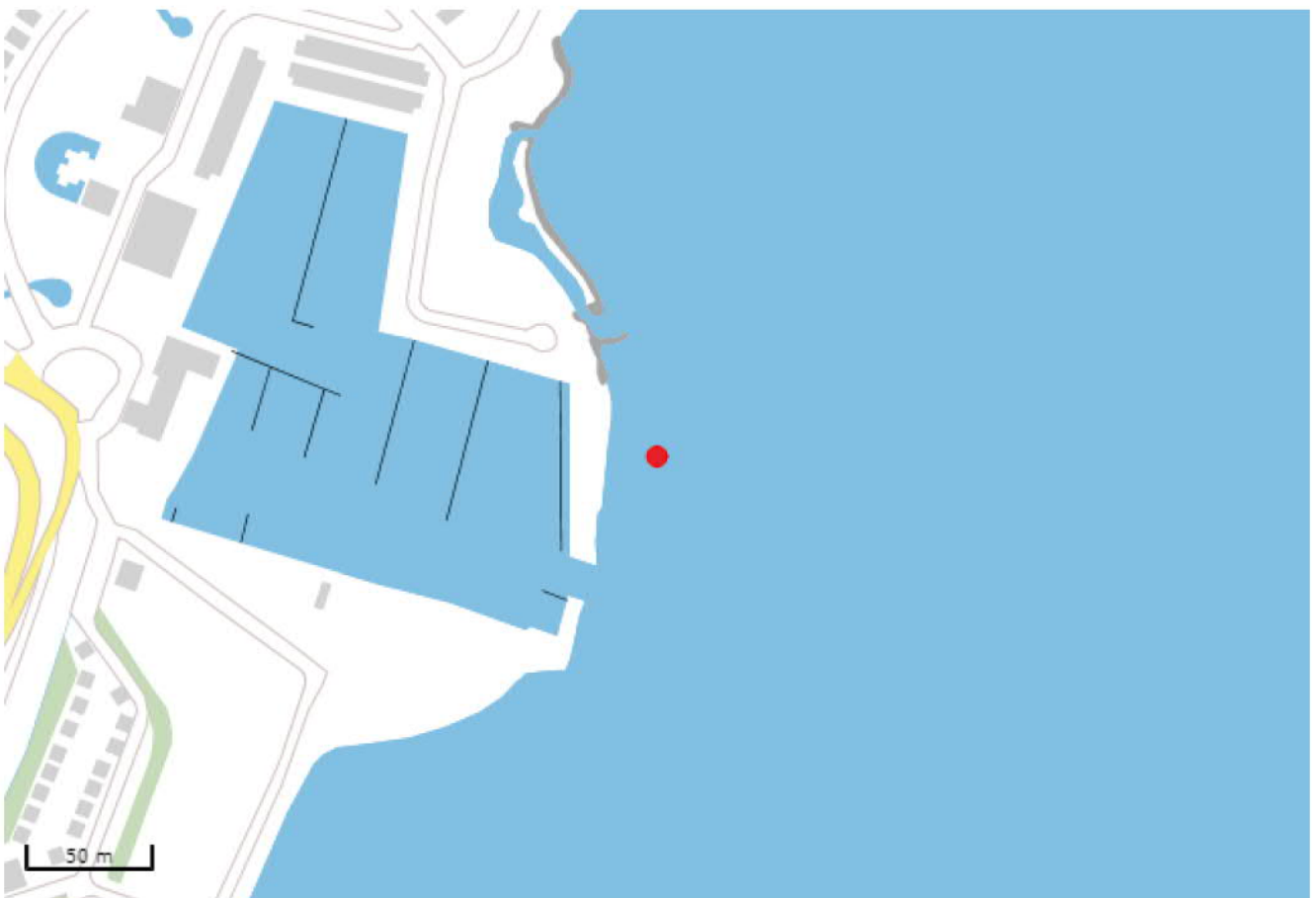
6. Adresgegevens van de toepassingslocatie

Adres:	Zeedijk 2
Postcode:	--
Plaats:	UITDAM
X-coördinaat:	133915
Y-coördinaat:	493331
Bodemlaag hoogte t.o.v. maaiveld:	3,00
Omschrijving:	betreft landuitbreiding blok 3 Marinaresort Poort van Amsterdam, e.e.a. conform werkplan goedgekeurd door RWS

Plattegrond

Bijgevoegde plattegronden:	Locatie Blok 3.jpg 015.01.07 Werkplan landwinnig Blok 3.pdf
-----------------------------------	--

Plattegrond:

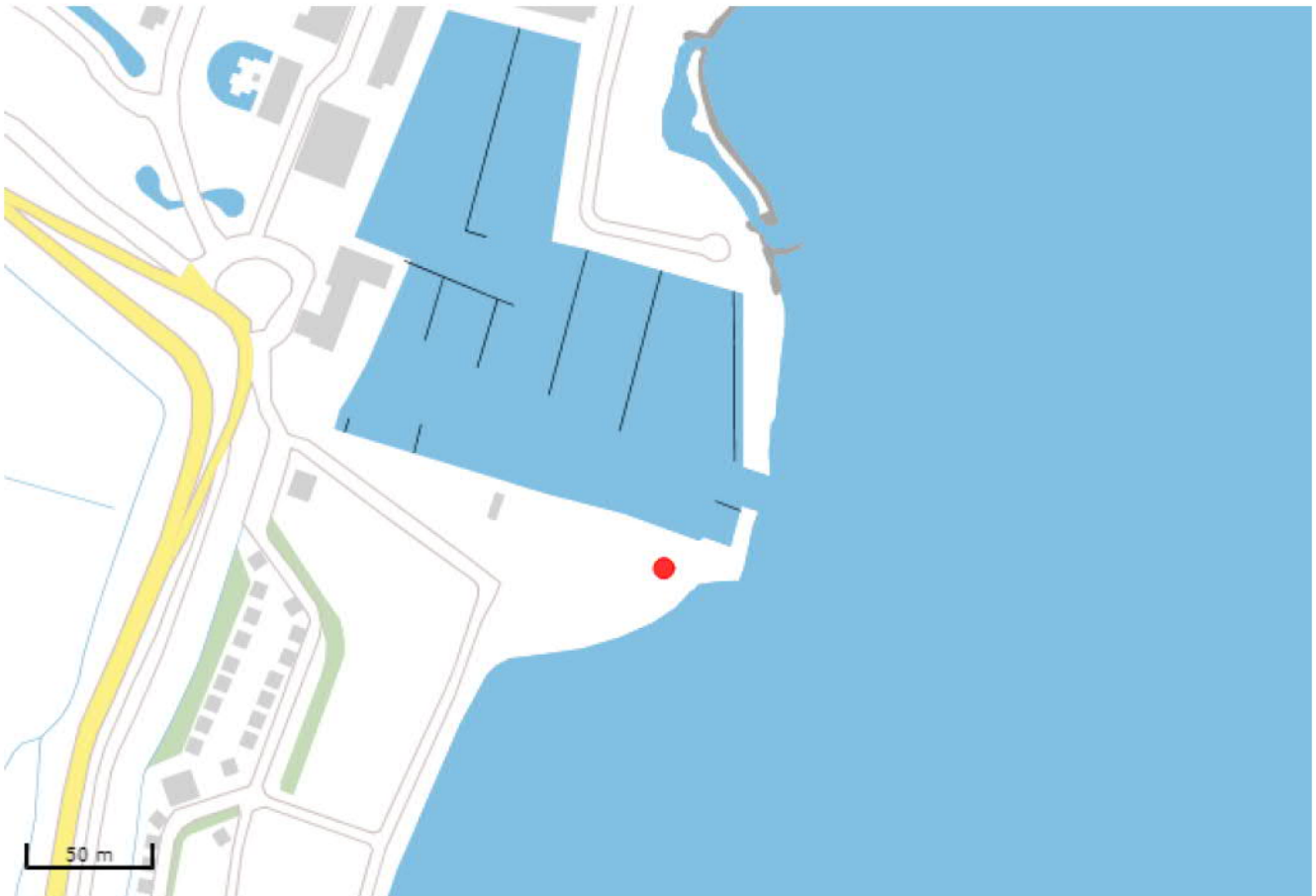


7. Gegevens van de locatie van herkomst

Grondbewerkingsinrichting:	--
Adres:	Jan de Louterstraat 90
Postcode:	1063KX
Plaats:	Amsterdam
X-coördinaat:	133846
Y-coördinaat:	493247
Bodemlaag hoogte t.o.v. maaiveld:	2,75
Omschrijving:	<p>De partij was al in-situ onderzocht, maar n.a.v. een eerdere melding was deze door RWS afgekeurd voor toepassing ivm afwijking in bemesting van asbestonderzoek.</p> <p>Partij is in tijdelijk depot op projectlocatie gebracht en nader onderzocht.</p> <p>Beide onderzoeken zijn daarom toegevoegd.</p>

Plattegrond

Plattegrond:



8. Wie is bevoegd gezag voor de toepassing

Bevoegd Gezag Type:	Rijkswaterstaat
Bevoegd Gezag	
Naam:	Rijkswaterstaat IJsselmeergebied
Afdeling:	--
Adres:	Postbus 600
Postcode:	8200AP
Plaats:	LELYSTAD
Telefoonnummer:	0320-299002
Faxnummer:	

9. Milieuhygiënische verklaringen

Milieuhygiënische verklaringen:	Partijkeuring
Naam Producent	Milieutechniek ZVS Eemnes BV
Certificaatnummer	PK18164
Milieuhygiënische verklaringen:	18164-1 Rapport Jan de Louterstraat 90.pdf 18164-2 Rapport depot Uitdam - Jan de Louterstraat.pdf
Kwaliteitgegevens bestand:	--

Partijsplitsing

Partij gesplitst:	nee
Partijrelatie:	--
Splitsing uitgevoerd:	--
Datum splitsing:	--

10. Status (Bevoegd Gezag)

Kenmerk Melder:	180085 Blok 3
Opmerking melder:	melding is 24-07-2018 aangepast. Aanvullende informatie/uitleg betreffende verschillende meldingen voor locatie is per mail verstuurd naar mevr. [REDACTED] RWS.
Kenmerk bevoegd gezag:	--
Naam behandelaar:	--
Opmerking bevoegd gezag:	--
Indicatie 'Volledig':	Onbekend

Indicatie 'Goedgekeurd':	Onbekend
Indicatie 'Ingetrokken door melder':	Onbekend
Indicatie 'Partij is toegepast':	Onbekend
Indicatie 'Administratief afgehandeld':	Onbekend
Indicatie 'Toezicht houden in het veld':	Onbekend
Indicatie 'Toezicht gehouden in het veld':	Onbekend
Indicatie 'Bruikbaar voor bodemkwaliteitskaart':	Onbekend

Melding besluit bodemkwaliteit

Meldingnummer: 458794.0
Melding gedaan op: 20-07-2018
Melding type: Toepassing partij
Melding gedaan door: D. van Geemen & Zn. B.V.
[REDACTED]
0299640625
info@vangeemen.nl
Status: Verzonden

1. Algemene gegevens van de toepasser / eigenaar

Naam JTW projecten BV
Postadres Boekweitakker 2
3773BX BARNEVELD

Telefoonnummer [REDACTED]
Faxnummer --
E-mailadres [REDACTED]

Rechtspersoon Organisatie
KvK nummer: 61426024
Vestigingsnummer: 000030530202

Contactpersoon

Naam [REDACTED]
Telefoonnummer --
Mobielnummer [REDACTED]
E-mailadres [REDACTED]

2. Algemene gegevens van de toepasser / uitvoerder

Naam D. van Geemen & Zn. B.V.
Postadres Oosterweg 20 M
1482AJ Purmer

Telefoonnummer 0299640625
Faxnummer 0299644894
E-mailadres info@vangeemen.nl

Rechtspersoon Organisatie
KvK nummer: 36010217
Vestigingsnummer: --

Contactpersoon

Naam [REDACTED]
Telefoonnummer --
Mobielnummer [REDACTED]
E-mailadres [REDACTED]

3. Beoogde toepassing bouwstoffen, grond of

baggerspecie

Toegepast materiaal:	Grond
Toepassingstype:	Toepassing volgens gebiedsspecifiek toetsingskader
Toepassingsgebied:	--

4. Project details

Naam:	180085
Startdatum:	24-7-2018
Einddatum:	1-1-2019

5. Toepassing details

Toe te passen partij

Startdatum:	--
Afrondingsdatum:	--
Materiaal hoeveelheid:	1500 m ³

6. Adresgegevens van de toepassingslocatie

Adres: Zeedijk 2

Postcode: --

Plaats: Uitdam

X-coördinaat: 133910

Y-coördinaat: 493348

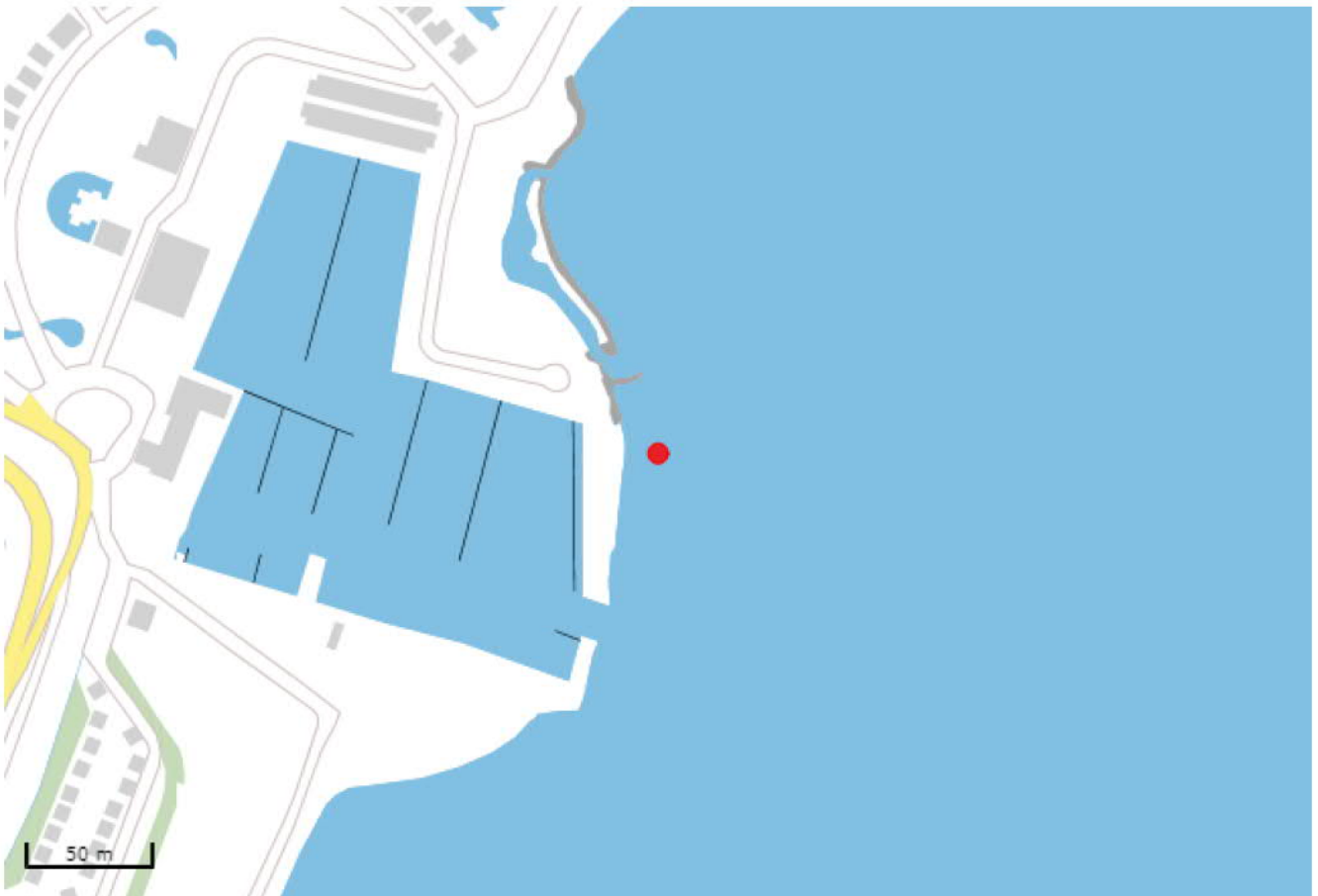
Bodemlaag hoogte t.o.v. maaiveld: 3,00

Omschrijving: --

Plattegrond

Bijgevoegde plattegronden: Locatie Blok 3.jpg

Plattegrond:

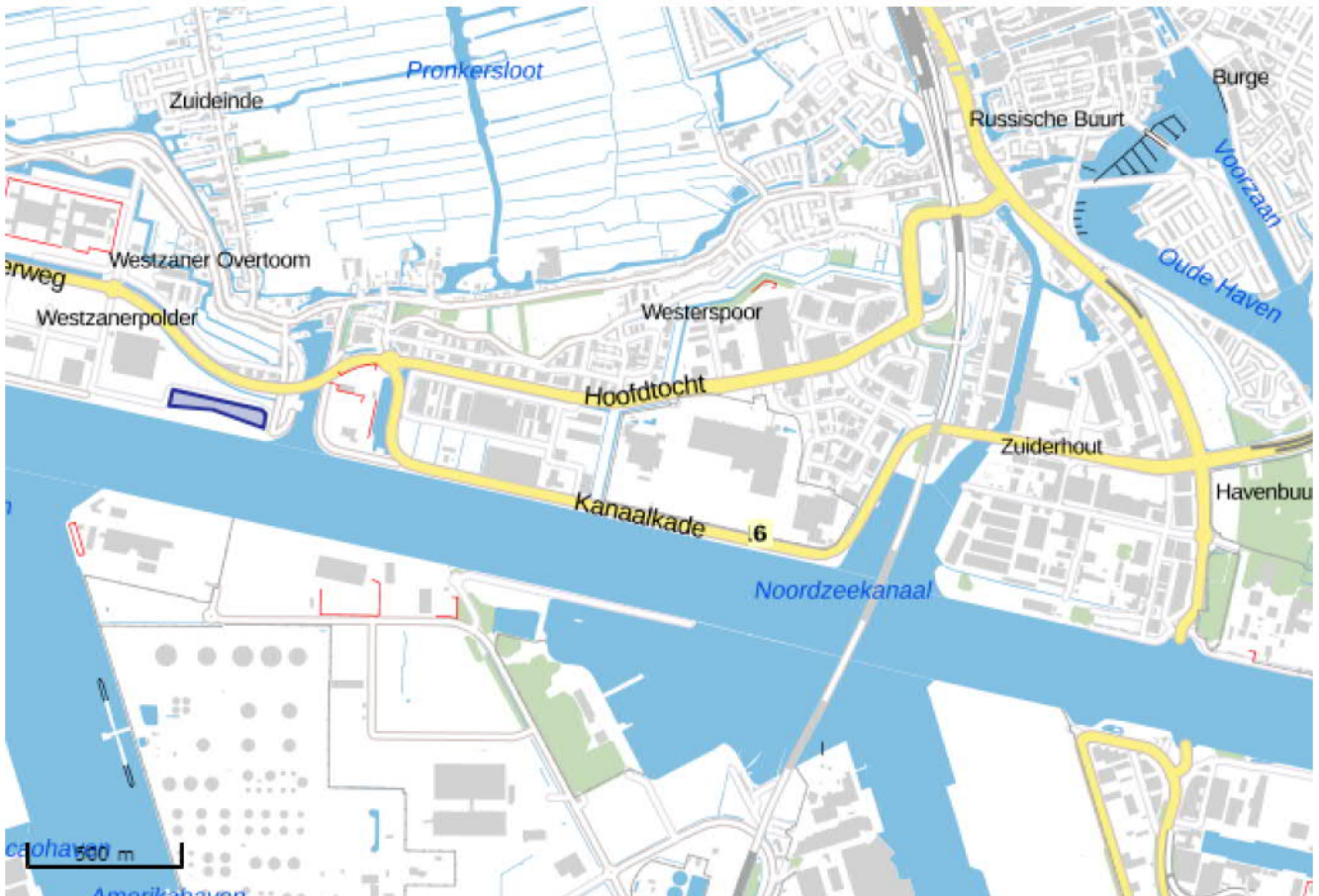


7. Gegevens van de locatie van herkomst

Grondbewerkingsinrichting:	--
Adres:	Schoot
Postcode:	--
Plaats:	Zaandam
X-coördinaat:	113679
Y-coördinaat:	493517
Bodemlaag hoogte t.o.v. maaiveld:	--
Omschrijving:	--

Plattegrond

Plattegrond:



8. Wie is bevoegd gezag voor de toepassing

Bevoegd Gezag Type:	Rijkswaterstaat
Bevoegd Gezag	
Naam:	Rijkswaterstaat IJsselmeergebied
Afdeling:	--
Adres:	Postbus 600
Postcode:	8200AP
Plaats:	LELYSTAD
Telefoonnummer:	0320-299002
Faxnummer:	

9. Milieuhygiënische verklaringen

Milieuhygiënische verklaringen:	Partijkeuring
Naam Producent	Tauw
Certificaatnummer	K54911
Milieuhygiënische verklaringen:	AP04 verlegde schoot.pdf
Kwaliteitgegevens bestand:	--

Partijsplitsing

Partij gesplitst:	nee
Partijrelatie:	--
Splitsing uitgevoerd:	--
Datum splitsing:	--

10. Status (Bevoegd Gezag)

Kenmerk Melder:	180085 Blok 3
Opmerking melder:	--
Kenmerk bevoegd gezag:	--
Naam behandelaar:	--
Opmerking bevoegd gezag:	--
Indicatie 'Volledig':	Onbekend
Indicatie 'Goedgekeurd':	Onbekend
Indicatie 'Ingetrokken door melder':	Onbekend

Indicatie 'Partij is toegepast':	Onbekend
Indicatie 'Administratief afgehandeld':	Onbekend
Indicatie 'Toezicht houden in het veld':	Onbekend
Indicatie 'Toezicht gehouden in het veld':	Onbekend
Indicatie 'Bruikbaar voor bodemkwaliteitskaart':	Onbekend

Melding besluit bodemkwaliteit

Meldingnummer: 458794.1
Melding gedaan op: 24-07-2018
Melding type: Toepassing partij
Melding gedaan door: D. van Geemen & Zn. B.V.
[REDACTED]
0299640625
info@vangeemen.nl
Status: Verzonden

1. Algemene gegevens van de toepasser / eigenaar

Naam JTW projecten BV
Postadres Boekweitakker 2
3773BX BARNEVELD
Telefoonnummer [REDACTED]
Faxnummer --
E-mailadres [REDACTED]
Rechtspersoon Organisatie
KvK nummer: 61426024
Vestigingsnummer: 000030530202

Contactpersoon

Naam [REDACTED]
Telefoonnummer --
Mobielnummer [REDACTED]
E-mailadres [REDACTED]

2. Algemene gegevens van de toepasser / uitvoerder

Naam D. van Geemen & Zn BV
Postadres Oosterweg M, 20 20 M
1482AJ PURMER
Telefoonnummer 0299640625
Faxnummer 0299644894
E-mailadres [REDACTED]
Rechtspersoon Organisatie
KvK nummer: 36010217
Vestigingsnummer: 000015865274

Contactpersoon

Naam [REDACTED]
Telefoonnummer [REDACTED]
Mobielnummer --
E-mailadres [REDACTED]

3. Beoogde toepassing bouwstoffen, grond of

baggerspecie

Toegepast materiaal:	Grond
Toepassingstype:	Toepassing volgens gebiedsspecifiek toetsingskader
Toepassingsgebied:	--

4. Project details

Naam:	180085
Startdatum:	24-7-2018
Einddatum:	1-1-2019

5. Toepassing details

Toe te passen partij

Startdatum:	30-07-2018
Afrondingsdatum:	12-10-2018
Materiaal hoeveelheid:	700 m ³

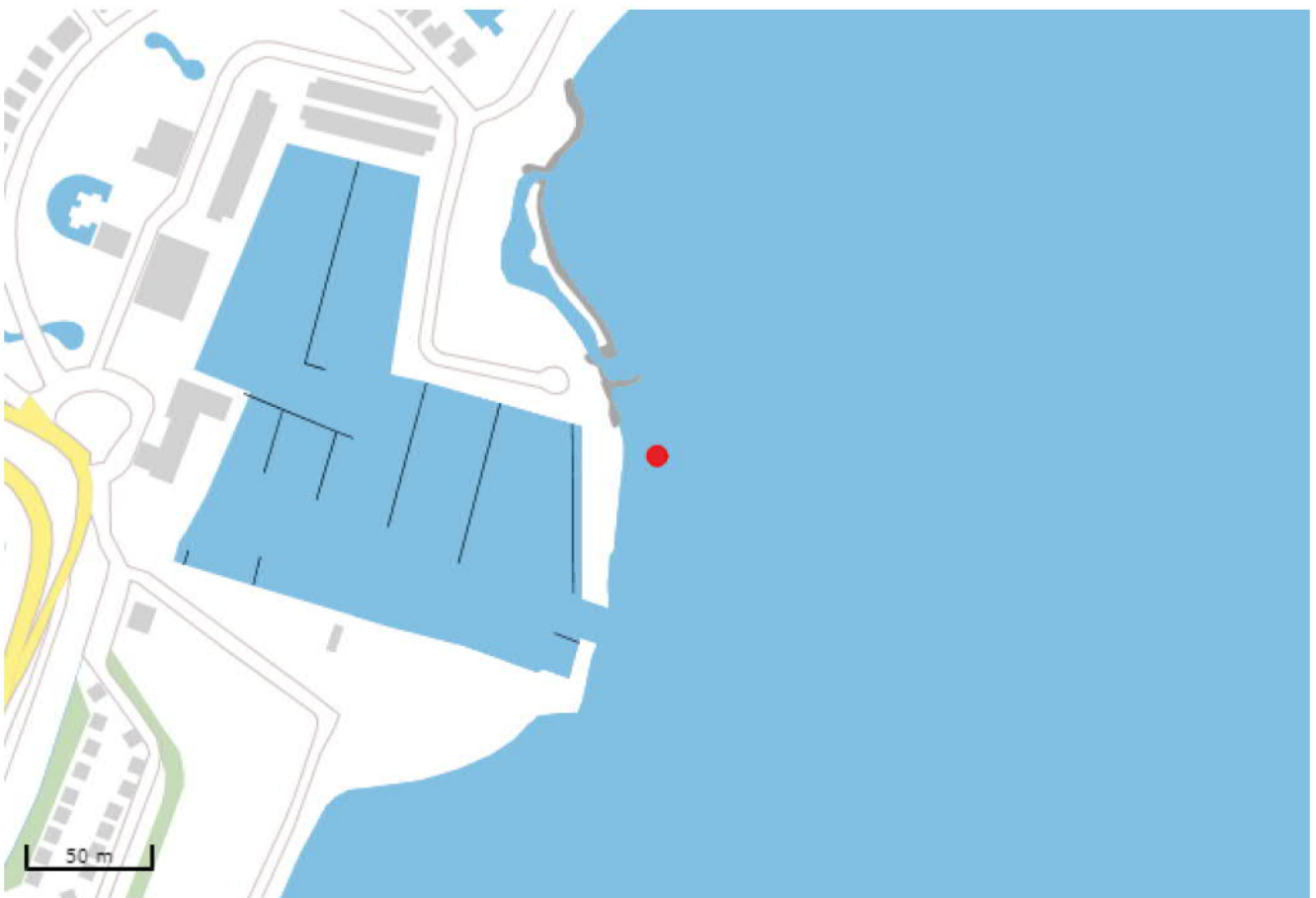
6. Adresgegevens van de toepassingslocatie

Adres:	Zeedijk 2
Postcode:	--
Plaats:	Uitdam
X-coördinaat:	133910
Y-coördinaat:	493348
Bodemlaag hoogte t.o.v. maaiveld:	3,00
Omschrijving:	betreft landuitbreiding blok 3 Marinaresort Poort van Amsterdam, e.e.a. conform werkplan goedgekeurd door RWS

Plattegrond

Bijgevoegde plattegronden:	Locatie Blok 3.jpg 015.01.07 Werkplan landwinnig Blok 3.pdf
-----------------------------------	--

Plattegrond:



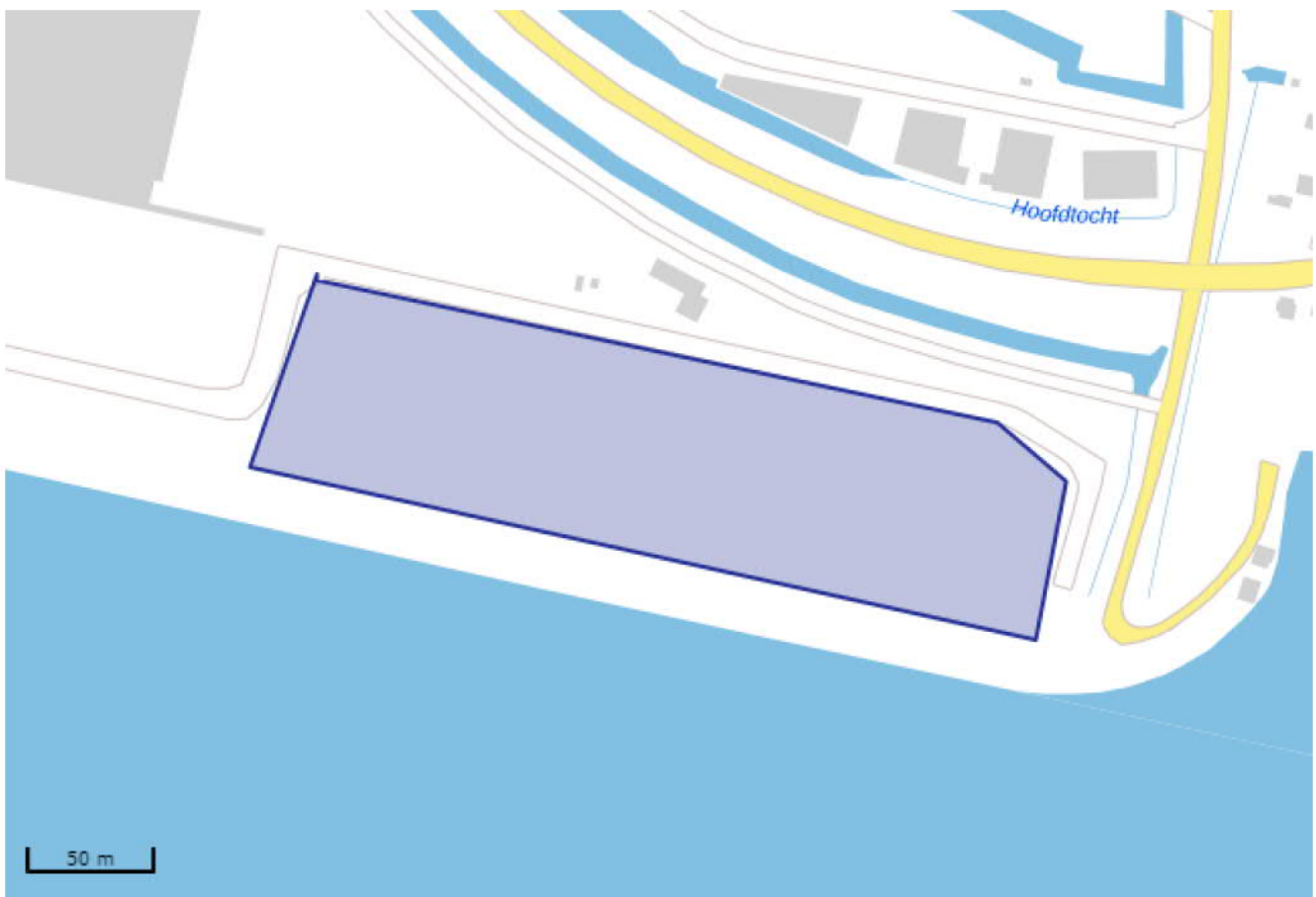
7. Gegevens van de locatie van herkomst

Grondbewerkingsinrichting:	--
Adres:	Schoot
Postcode:	--
Plaats:	Zaandam
X-coördinaat:	113673
Y-coördinaat:	493506
Bodemlaag hoogte t.o.v. maaiveld:	--
Omschrijving:	betreft grond van eigenaar nieuwbouwproject en van de gemeente Zaanstad. Beide partijen komen van zelfde kavel.

Plattegrond

Bijgevoegde plattegronden:	AP04 verlegde Schoot Westzaan.pdf Partijkeuring fase 2 Schoot Westzaan.pdf
-----------------------------------	---

Plattegrond:



8. Wie is bevoegd gezag voor de toepassing

Bevoegd Gezag Type:	Rijkswaterstaat
Bevoegd Gezag	
Naam:	Rijkswaterstaat IJsselmeergebied
Afdeling:	--
Adres:	Postbus 600
Postcode:	8200AP
Plaats:	LELYSTAD
Telefoonnummer:	0320-299002
Faxnummer:	

9. Milieuhygiënische verklaringen

Milieuhygiënische verklaringen:	Partijkeuring
Naam Producent	Tauw
Certificaatnummer	K54911
Milieuhygiënische verklaringen:	AP04 verlegde schoot.pdf Partijkeuring fase 2 Schoot Westzaan.pdf
Kwaliteitgegevens bestand:	--
Partijsplitsing	
Partij gesplitst:	ja
Partijrelatie:	beide partijenkomen van zelfde kavel
Splitsing uitgevoerd:	BK ingenieurs
Datum splitsing:	15-8-2017

10. Status (Bevoegd Gezag)

Kenmerk Melder:	180085 Blok 3
Opmerking melder:	melding is 24-07-2018 aangepast. Aanvullende informatie/uitleg betreffende verschillende meldingen voor locatie is per mail verstuurd naar [REDACTED] - RWS.
Kenmerk bevoegd gezag:	--
Naam behandelaar:	--
Opmerking bevoegd gezag:	--
Indicatie 'Volledig':	Onbekend

Indicatie 'Goedgekeurd':	Onbekend
Indicatie 'Ingetrokken door melder':	Onbekend
Indicatie 'Partij is toegepast':	Onbekend
Indicatie 'Administratief afgehandeld':	Onbekend
Indicatie 'Toezicht houden in het veld':	Onbekend
Indicatie 'Toezicht gehouden in het veld':	Onbekend
Indicatie 'Bruikbaar voor bodemkwaliteitskaart':	Onbekend

Melding besluit bodemkwaliteit

Meldingnummer: 459044.0
Melding gedaan op: 24-07-2018
Melding type: Werk schone grond
Melding gedaan door: D. van Geemen & Zn. B.V.
[REDACTED]
0299640625
info@vangeemen.nl
Status: Verzonden

1. Algemene gegevens van de toepasser / eigenaar

Naam JTW projecten BV
Postadres Boekweitakker 2
3773BX Barneveld
Telefoonnummer [REDACTED]
Faxnummer --
E-mailadres [REDACTED]
Rechtspersoon Organisatie
KvK nummer: 61426024
Vestigingsnummer: 000030530202

Contactpersoon

Naam [REDACTED]
Telefoonnummer --
Mobielnummer [REDACTED]
E-mailadres [REDACTED]

2. Project details

Naam: 180085
Startdatum: 30-7-2018
Einddatum: 1-1-2019

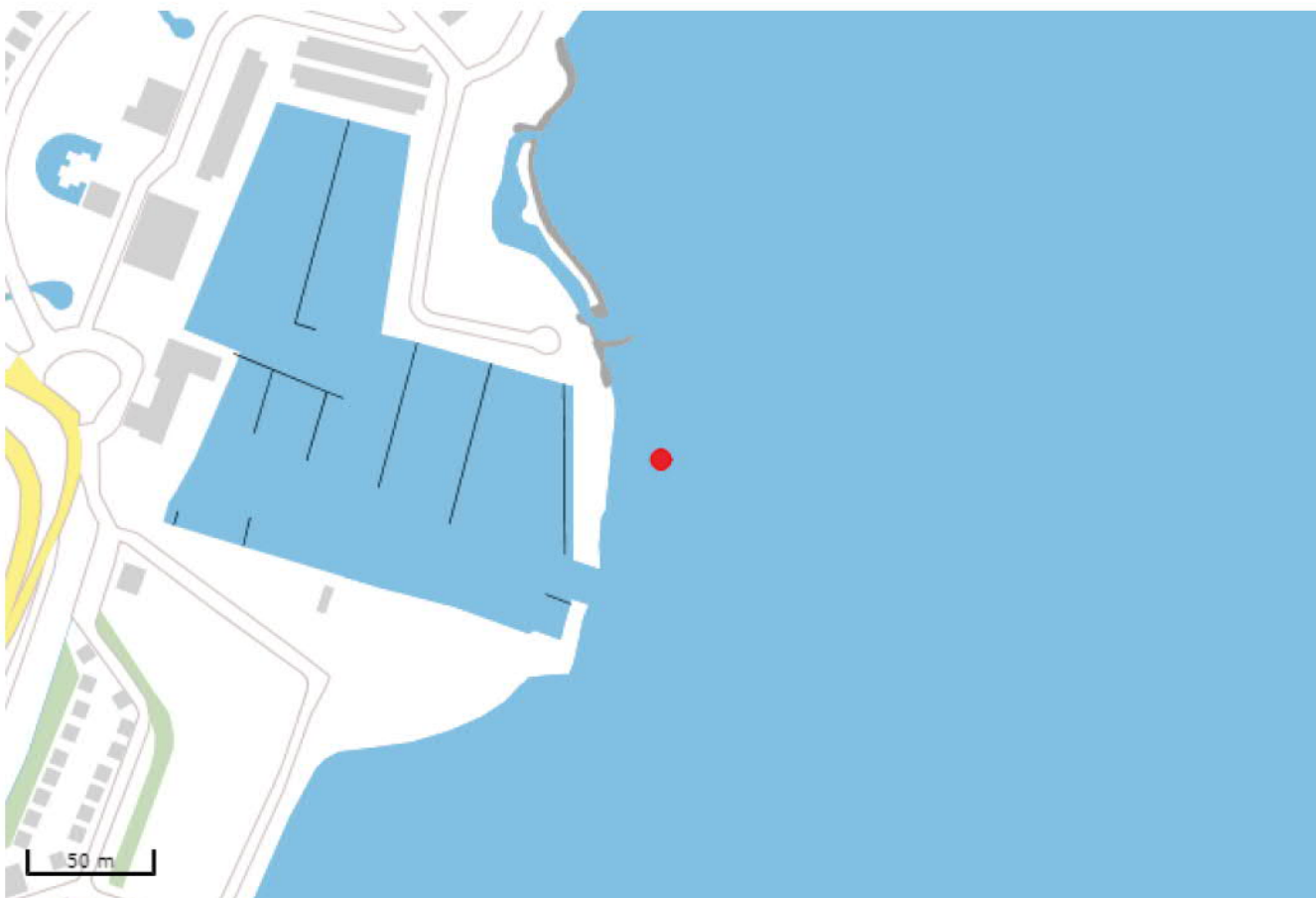
3. Adresgegevens van de toepassingslocatie

Adres:	Zeedijk 2
Postcode:	--
Plaats:	UITDAM
X-coördinaat:	133915
Y-coördinaat:	493331
Bodemlaag hoogte t.o.v. maaiveld:	3,00
Omschrijving:	betreft landuitbreiding blok 3 Marinaresort Poort van Amsterdam, e.e.a. conform werkplan goedgekeurd door RWS Levering van 2.500m ³ schoon zand onder certificaat, zie bijlage

Plattegrond

Bijgevoegde plattegronden:	015.01.07 Werkplan landwinnig Blok 3.pdf Locatie Blok 3.jpg K83544-02.pdf
-----------------------------------	---

Plattegrond:



4. Wie is bevoegd gezag voor de toepassing

Bevoegd Gezag Type: Rijkswaterstaat

Bevoegd Gezag

Naam: Rijkswaterstaat IJsselmeergebied

Afdeling: --

Adres: Postbus 600

Postcode: 8200AP

Plaats: LELYSTAD

Telefoonnummer: 0320-299002

Faxnummer:

5. Status (Bevoegd Gezag)

Kenmerk Melder: 180085 Blok 3

Opmerking melder:

melding vervangt melding 458779.0, deze was verkeerd gemaakt.

Aanvullende informatie/uitleg betreffende verschillende meldingen voor locatie is per mail verstuurd naar [REDACTED] - RWS

Kenmerk bevoegd gezag: --

Naam behandelaar: --

Opmerking bevoegd gezag: --

Indicatie 'Volledig': Onbekend

Indicatie 'Goedgekeurd': Onbekend

Indicatie 'Ingetrokken door melder': Onbekend

Indicatie 'Partij is toegepast': Onbekend

Indicatie 'Administratief afgehandeld': Onbekend

Indicatie 'Toezicht houden in het veld': Onbekend

Indicatie 'Toezicht gehouden in het veld': Onbekend

Indicatie 'Bruikbaar voor bodemkwaliteitskaart': Onbekend

Melding besluit bodemkwaliteit

Meldingnummer: 459047.0
Melding gedaan op: 24-07-2018
Melding type: Toepassing partij
Melding gedaan door: D. van Geemen & Zn. B.V.
[REDACTED]
0299640625
info@vangeemen.nl
Status: Verzonden

1. Algemene gegevens van de toepasser / eigenaar

Naam JTW projecten BV
Postadres Boekweitakker 2
3773BX Barneveld
Telefoonnummer [REDACTED]
Faxnummer --
E-mailadres [REDACTED]
Rechtspersoon Organisatie
KvK nummer: 61426024
Vestigingsnummer: 000030530202

Contactpersoon

Naam [REDACTED]
Telefoonnummer --
Mobielnummer [REDACTED]
E-mailadres [REDACTED]

2. Algemene gegevens van de toepasser / uitvoerder

Naam D. van Geemen & Zn BV
Postadres Oosterweg M, 20 20
1482AJ PURMER
Telefoonnummer 0299640625
Faxnummer --
E-mailadres [REDACTED]
Rechtspersoon Organisatie
KvK nummer: 36010217
Vestigingsnummer: 000015865274

Contactpersoon

Naam [REDACTED]
Telefoonnummer [REDACTED]
Mobielnummer --
E-mailadres [REDACTED]

3. Beoogde toepassing bouwstoffen, grond of

baggerspecie

Toegepast materiaal:	Grond
Toepassingstype:	Toepassing volgens gebiedsspecifiek toetsingskader
Toepassingsgebied:	--

4. Project details

Naam:	180085
Startdatum:	17-4-2018
Einddatum:	12-10-2018

5. Toepassing details

Toe te passen partij

Startdatum:	01-08-2018
Afrondingsdatum:	12-10-2018
Materiaal hoeveelheid:	1300 m ³

6. Adresgegevens van de toepassingslocatie

Adres:	Zeedijk 2
Postcode:	--
Plaats:	UITDAM
X-coördinaat:	133784
Y-coördinaat:	493117
Bodemlaag hoogte t.o.v. maaiveld:	--
Omschrijving:	betreft landuitbreiding Resort Poort van Amsterdam, e.e.a. conform werkplan JTW, goedgekeurd door RWS

Plattegrond

Bijgevoegde plattegronden: 015.00.01 Werkplan landwinnig Camping goedgekeurd.pdf

Plattegrond:



7. Gegevens van de locatie van herkomst

Grondbewerkingsinrichting:	--
Adres:	Amstellandlaan 1 a
Postcode:	--
Plaats:	WEESP
X-coördinaat:	130676
Y-coördinaat:	480279
Bodemlaag hoogte t.o.v. maaiveld:	--
Omschrijving:	--

Plattegrond

Plattegrond:



8. Wie is bevoegd gezag voor de toepassing

Bevoegd Gezag Type:	Rijkswaterstaat
Bevoegd Gezag	
Naam:	Rijkswaterstaat IJsselmeergebied
Afdeling:	--
Adres:	Postbus 600
Postcode:	8200AP
Plaats:	LELYSTAD
Telefoonnummer:	0320-299002
Faxnummer:	

9. Milieuhygiënische verklaringen

Milieuhygiënische verklaringen:	Partijkeuring
Naam Producent	Milieutechniek ZVS Eemnes B.V.
Certificaatnummer	K20192/10
Milieuhygiënische verklaringen:	18125 Rapport Amstellandlaan Weesp.pdf
Kwaliteitgegevens bestand:	--
Partijsplitsing	
Partij gesplitst:	nee
Partijrelatie:	--
Splitsing uitgevoerd:	--
Datum splitsing:	--

10. Status (Bevoegd Gezag)

Kenmerk Melder:	180085 Blok 3
Opmerking melder:	betreft een aanpassing/aanvulling van eerdere meldingen op locatie. E.e.a. bekend bij [REDACTED] - RWS.
Kenmerk bevoegd gezag:	--
Naam behandelaar:	--
Opmerking bevoegd gezag:	--
Indicatie 'Volledig':	Onbekend
Indicatie 'Goedgekeurd':	Onbekend

Indicatie 'Ingetrokken door melder':	Onbekend
Indicatie 'Partij is toegepast':	Onbekend
Indicatie 'Administratief afgehandeld':	Onbekend
Indicatie 'Toezicht houden in het veld':	Onbekend
Indicatie 'Toezicht gehouden in het veld':	Onbekend
Indicatie 'Bruikbaar voor bodemkwaliteitskaart':	Onbekend

Melding besluit bodemkwaliteit

Meldingnummer: 461985.0
Melding gedaan op: 30-08-2018
Melding type: Toepassing partij
Melding gedaan door: D. van Geemen & Zn. B.V.
[REDACTED]
0299640625
info@vangeemen.nl
Status: Verzonden

1. Algemene gegevens van de toepasser / eigenaar

Naam JTW
Postadres Boekweitakker 2
3773BX BARNEVELD
Telefoonnummer [REDACTED]
Faxnummer --
E-mailadres [REDACTED]
Rechtspersoon Organisatie
KvK nummer: 61426024
Vestigingsnummer: 00003053020

Contactpersoon

Naam [REDACTED]
Telefoonnummer --
Mobielnummer [REDACTED]
E-mailadres [REDACTED]

2. Algemene gegevens van de toepasser / uitvoerder

Naam D. van Geemen & Zn BV
Postadres Oosterweg M 20
1482AJ PURMER
Telefoonnummer 0299640625
Faxnummer --
E-mailadres [REDACTED]
Rechtspersoon Organisatie
KvK nummer: 36010217
Vestigingsnummer: 000015865274

Contactpersoon

Naam [REDACTED]
Telefoonnummer --
Mobielnummer [REDACTED]
E-mailadres [REDACTED]

3. Beoogde toepassing bouwstoffen, grond of

baggerspecie

Toegepast materiaal:	Grond
Toepassingstype:	Toepassing volgens gebiedsspecifiek toetsingskader
Toepassingsgebied:	--

4. Project details

Naam:	180085 - Poort van Amsterdam
Startdatum:	27-8-2018
Einddatum:	2-11-2018

5. Toepassing details

Toe te passen partij

Startdatum:	07-09-2018
Afrondingsdatum:	21-09-2018
Materiaal hoeveelheid:	2415 m ³

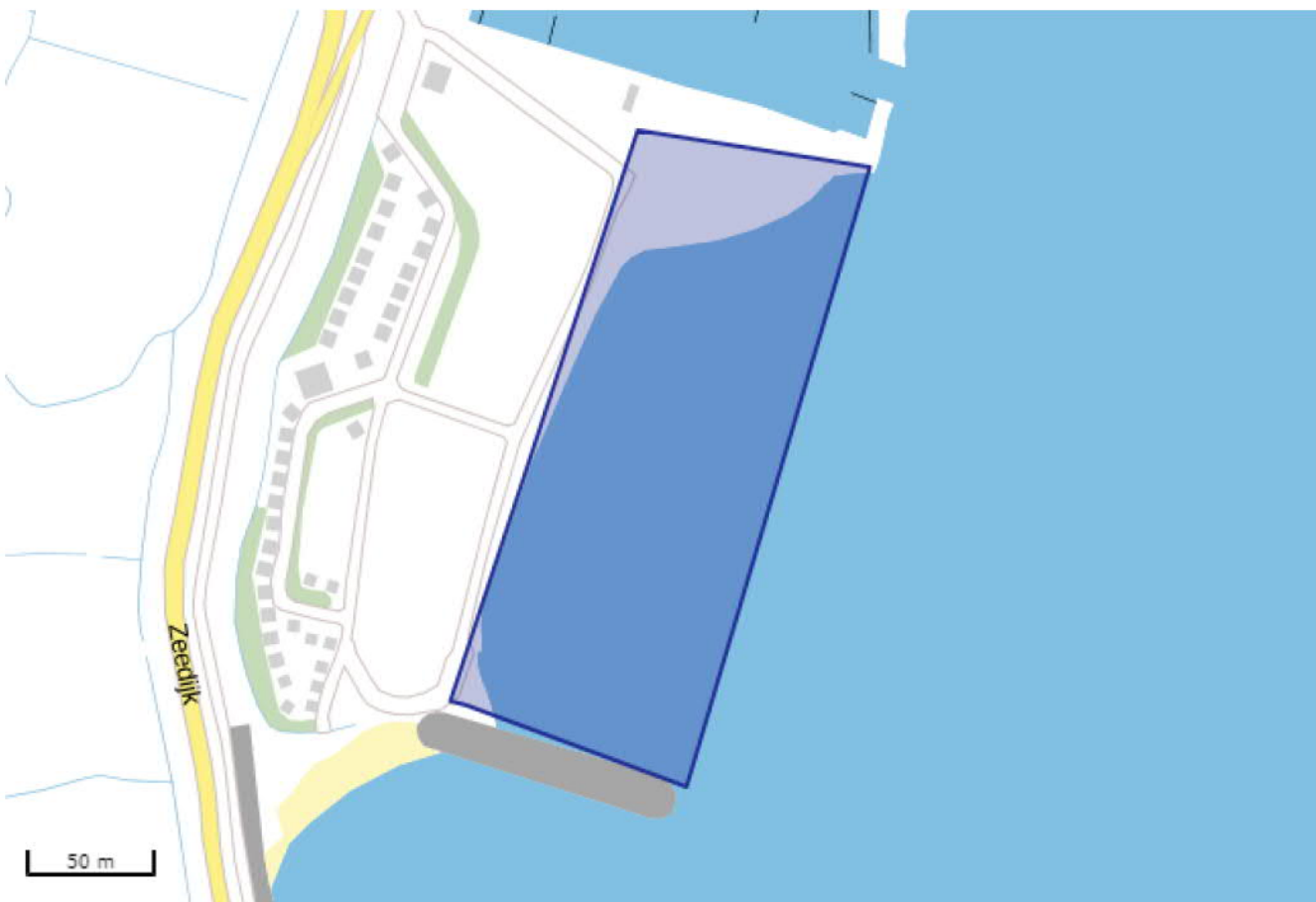
6. Adresgegevens van de toepassingslocatie

Adres: --
Postcode: --
Plaats: UITDAM
X-coördinaat: 133790
Y-coördinaat: 493127
Bodemlaag hoogte t.o.v. maaiveld: --
Omschrijving: betreft landuitbreiding Resort Poort van Amsterdam, e.e.a. conform werkplan JTW, goedgekeurd door RWS

Plattegrond

Bijgevoegde plattegronden: 015.00.01 Werkplan landwinnig Camping goedgekeurd.pdf
AP04 keuring, Grotenhuysweg 52 Purmerend, 17-08-2018.pdf

Plattegrond:

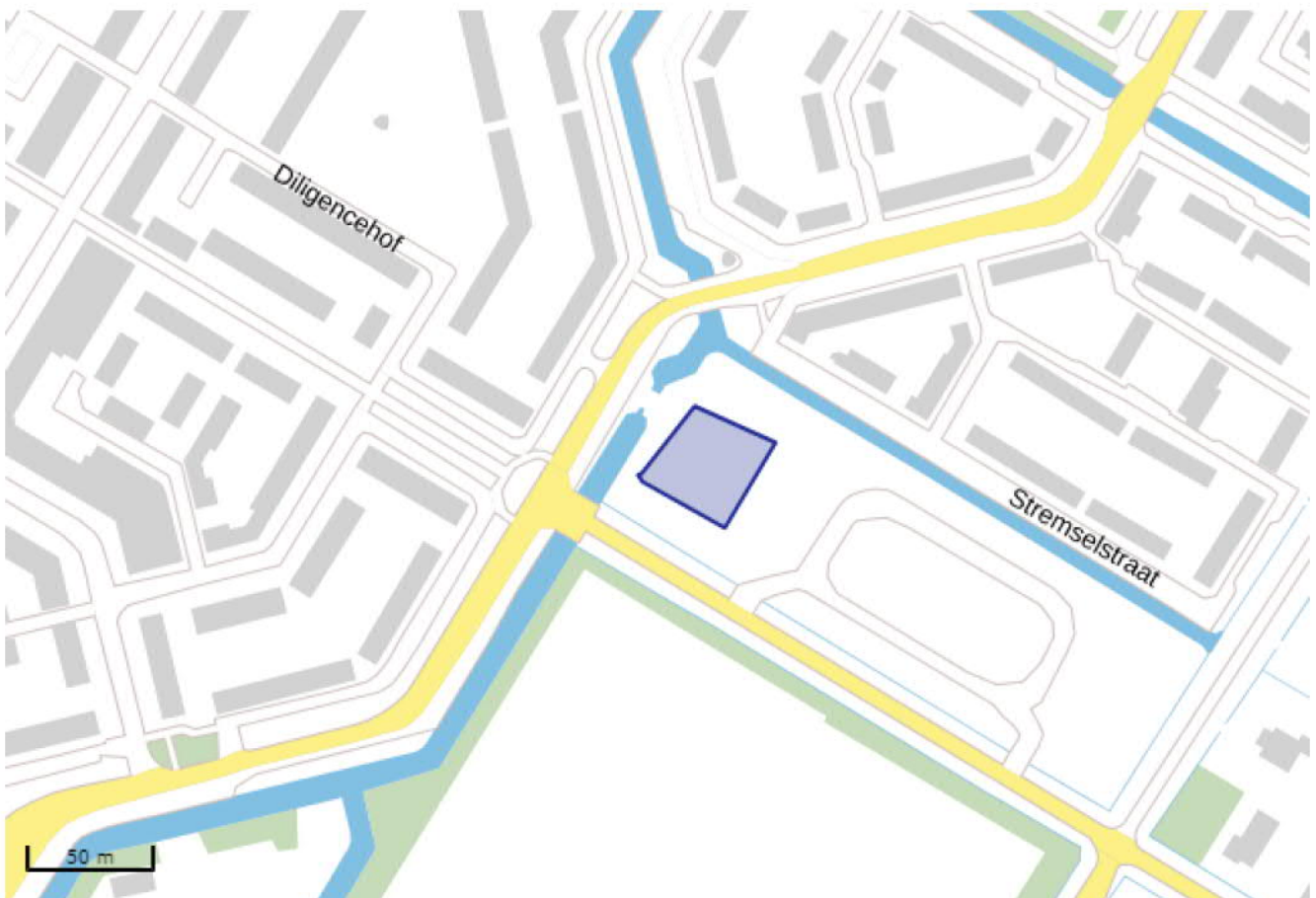


7. Gegevens van de locatie van herkomst

Grondbewerkingsinrichting:	--
Adres:	--
Postcode:	--
Plaats:	Purmerend
X-coördinaat:	127514
Y-coördinaat:	501227
Bodemlaag hoogte t.o.v. maaiveld:	-2,00
Omschrijving:	Partij is vrijgekomen uit bouwput van project Nieuwbouwapp. Grotenhuyshof

Plattegrond

Plattegrond:



8. Wie is bevoegd gezag voor de toepassing

Bevoegd Gezag Type:	Rijkswaterstaat
Bevoegd Gezag	
Naam:	Rijkswaterstaat IJsselmeergebied
Afdeling:	--
Adres:	Postbus 600
Postcode:	8200AP
Plaats:	LELYSTAD
Telefoonnummer:	0320-299002
Faxnummer:	

9. Milieuhygiënische verklaringen

Milieuhygiënische verklaringen:	Partijkeuring
Naam Producent	Grondslag Bodemkwaliteitsbureau
Certificaatnummer	K20610/10
Milieuhygiënische verklaringen:	AP04 keuring, Grotenhuysweg 52 Purmerend, 17-08-2018.pdf
Kwaliteitgegevens bestand:	--
Partijsplitsing	
Partij gesplitst:	nee
Partijrelatie:	--
Splitsing uitgevoerd:	--
Datum splitsing:	--

10. Status (Bevoegd Gezag)

Kenmerk Melder:	180085 Poort van Amsterdam
Opmerking melder:	--
Kenmerk bevoegd gezag:	--
Naam behandelaar:	--
Opmerking bevoegd gezag:	--
Indicatie 'Volledig':	Onbekend
Indicatie 'Goedgekeurd':	Onbekend

Indicatie 'Ingetrokken door melder':	Onbekend
Indicatie 'Partij is toegepast':	Onbekend
Indicatie 'Administratief afgehandeld':	Onbekend
Indicatie 'Toezicht houden in het veld':	Onbekend
Indicatie 'Toezicht gehouden in het veld':	Onbekend
Indicatie 'Bruikbaar voor bodemkwaliteitskaart':	Onbekend

Melding besluit bodemkwaliteit

Meldingnummer: 461985.1
Melding gedaan op: 05-09-2018
Melding type: Toepassing partij
Melding gedaan door: D. van Geemen & Zn. B.V.
[REDACTED]
0299640625
info@vangeemen.nl
Status: Verzonden

1. Algemene gegevens van de toepasser / eigenaar

Naam JTW
Postadres Boekweitakker 2
3773BX BARNEVELD
Telefoonnummer [REDACTED]
Faxnummer --
E-mailadres [REDACTED]
Rechtspersoon Organisatie
KvK nummer: 61426024
Vestigingsnummer: 00003053020

Contactpersoon

Naam [REDACTED]
Telefoonnummer --
Mobielnummer [REDACTED]
E-mailadres [REDACTED]

2. Algemene gegevens van de toepasser / uitvoerder

Naam D. van Geemen & Zn BV
Postadres Oosterweg M 20
1482AJ PURMER
Telefoonnummer 0299640625
Faxnummer --
E-mailadres [REDACTED]
Rechtspersoon Organisatie
KvK nummer: 36010217
Vestigingsnummer: 000015865274

Contactpersoon

Naam [REDACTED]
Telefoonnummer --
Mobielnummer [REDACTED]
E-mailadres [REDACTED]

3. Beoogde toepassing bouwstoffen, grond of

baggerspecie

Toegepast materiaal:	Grond
Toepassingstype:	Toepassing volgens gebiedsspecifiek toetsingskader
Toepassingsgebied:	--

4. Project details

Naam:	180085 - Poort van Amsterdam
Startdatum:	27-8-2018
Einddatum:	2-11-2018

5. Toepassing details

Toe te passen partij

Startdatum:	07-09-2018
Afrondingsdatum:	21-09-2018
Materiaal hoeveelheid:	2415 m ³

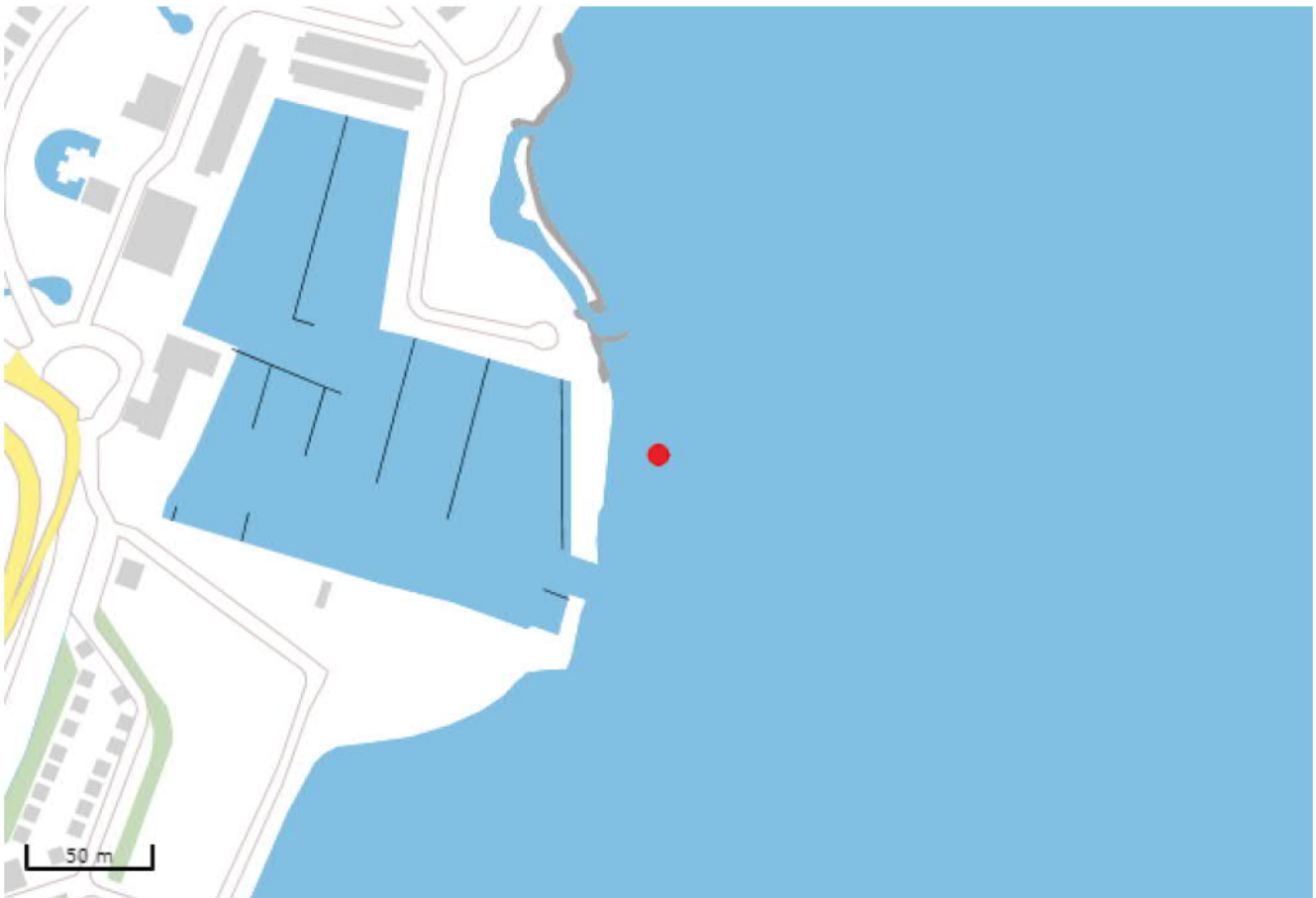
6. Adresgegevens van de toepassingslocatie

Adres:	--
Postcode:	--
Plaats:	UITDAM
X-coördinaat:	133915
Y-coördinaat:	493331
Bodemlaag hoogte t.o.v. maaiveld:	--
Omschrijving:	betreft landuitbreiding blok 3 Marinaresort Poort van Amsterdam, e.e.a. conform werkplan goedgekeurd door RWS

Plattegrond

Bijgevoegde plattegronden:	AP04 keuring, Grotenhuysweg 52 Purmerend, 17-08-2018.pdf 015.01.07 Werkplan landwinnig Blok 3.pdf
-----------------------------------	---

Plattegrond:

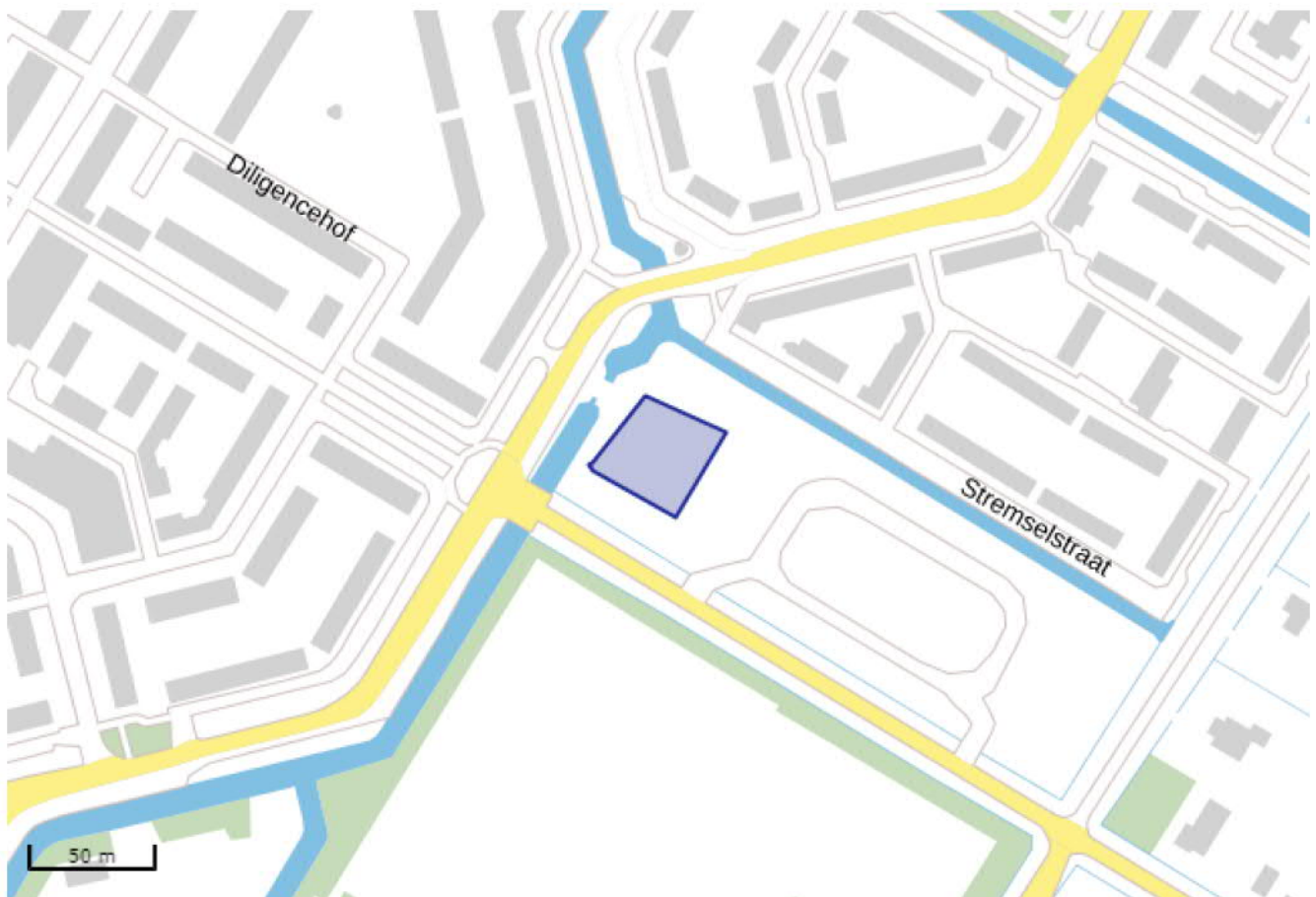


7. Gegevens van de locatie van herkomst

Grondbewerkingsinrichting:	--
Adres:	--
Postcode:	--
Plaats:	Purmerend
X-coördinaat:	127514
Y-coördinaat:	501227
Bodemlaag hoogte t.o.v. maaiveld:	-2,00
Omschrijving:	Partij is vrijgekomen uit bouwput van project Nieuwbouwapp. Grotenhuyshof

Plattegrond

Plattegrond:



8. Wie is bevoegd gezag voor de toepassing

Bevoegd Gezag Type:	Rijkswaterstaat
Bevoegd Gezag	
Naam:	Rijkswaterstaat IJsselmeergebied
Afdeling:	--
Adres:	Postbus 600
Postcode:	8200AP
Plaats:	LELYSTAD
Telefoonnummer:	0320-299002
Faxnummer:	

9. Milieuhygiënische verklaringen

Milieuhygiënische verklaringen:	Partijkeuring
Naam Producent	Grondslag Bodemkwaliteitsbureau
Certificaatnummer	K20610/10
Milieuhygiënische verklaringen:	AP04 keuring, Grotenhuysweg 52 Purmerend, 17-08-2018.pdf
Kwaliteitgegevens bestand:	--
Partijsplitsing	
Partij gesplitst:	nee
Partijrelatie:	--
Splitsing uitgevoerd:	--
Datum splitsing:	--

10. Status (Bevoegd Gezag)

Kenmerk Melder:	180085 Poort van Amsterdam
Opmerking melder:	05-09-2018 - toepassingslocatie aangepast, i.o.m. mevr. [REDACTED] van RWS kan de toepassingsdatum gelijk blijven
Kenmerk bevoegd gezag:	--
Naam behandelaar:	--
Opmerking bevoegd gezag:	--
Indicatie 'Volledig':	Onbekend
Indicatie 'Goedgekeurd':	Onbekend

Indicatie 'Ingetrokken door melder':	Onbekend
Indicatie 'Partij is toegepast':	Onbekend
Indicatie 'Administratief afgehandeld':	Onbekend
Indicatie 'Toezicht houden in het veld':	Onbekend
Indicatie 'Toezicht gehouden in het veld':	Onbekend
Indicatie 'Bruikbaar voor bodemkwaliteitskaart':	Onbekend

Melding besluit bodemkwaliteit

Meldingnummer: 463433.0
Melding gedaan op: 13-09-2018
Melding type: Toepassing partij
Melding gedaan door: Aannemingsmaatschappij
Markus bv
[REDACTED]
020-5874000
info@markusbv.nl
Status: Verzonden

1. Algemene gegevens van de toepasser / eigenaar

Naam [REDACTED]
Postadres Kwadrantweg 7
1042AG Amsterdam
Telefoonnummer 0205874000
Faxnummer --
E-mailadres info@markusbv.nl
Rechtspersoon Organisatie
KvK nummer: --
Vestigingsnummer: --

Contactpersoon

Naam [REDACTED]
Telefoonnummer [REDACTED]
Mobielnummer [REDACTED]
E-mailadres [REDACTED]

2. Algemene gegevens van de toepasser / uitvoerder

Naam Aannemingsmaatschappij Markus B.V.
Postadres Kwadrantweg 7
1042AG Amsterdam
Telefoonnummer 020587400
Faxnummer --
E-mailadres info@markusbv.nl
Rechtspersoon Organisatie
KvK nummer: --
Vestigingsnummer: --

Contactpersoon

Naam [REDACTED]
Telefoonnummer [REDACTED]
Mobielnummer [REDACTED]
E-mailadres [REDACTED]

3. Beoogde toepassing bouwstoffen, grond of

baggerspecie

Toegepast materiaal:	Baggerspecie
Toepassingstype:	Toepassing op landbodem volgens generiek toetsingskader
Toepassingsgebied:	--

4. Project details

Naam:	2017050 Camping Zeeburg
Startdatum:	27-8-2018
Einddatum:	21-12-2018

5. Toepassing details

Toe te passen partij

Startdatum:	17-09-2018
Afrondingsdatum:	21-12-2018
Materiaal hoeveelheid:	20000 m ³

6. Adresgegevens van de toepassingslocatie

Adres: Zuider IJdijk 20
Postcode: --
Plaats: Amsterdam
X-coördinaat: 126133
Y-coördinaat: 486247
Bodemlaag hoogte t.o.v. maaiveld: --
Omschrijving: --

Plattegrond

Plattegrond:

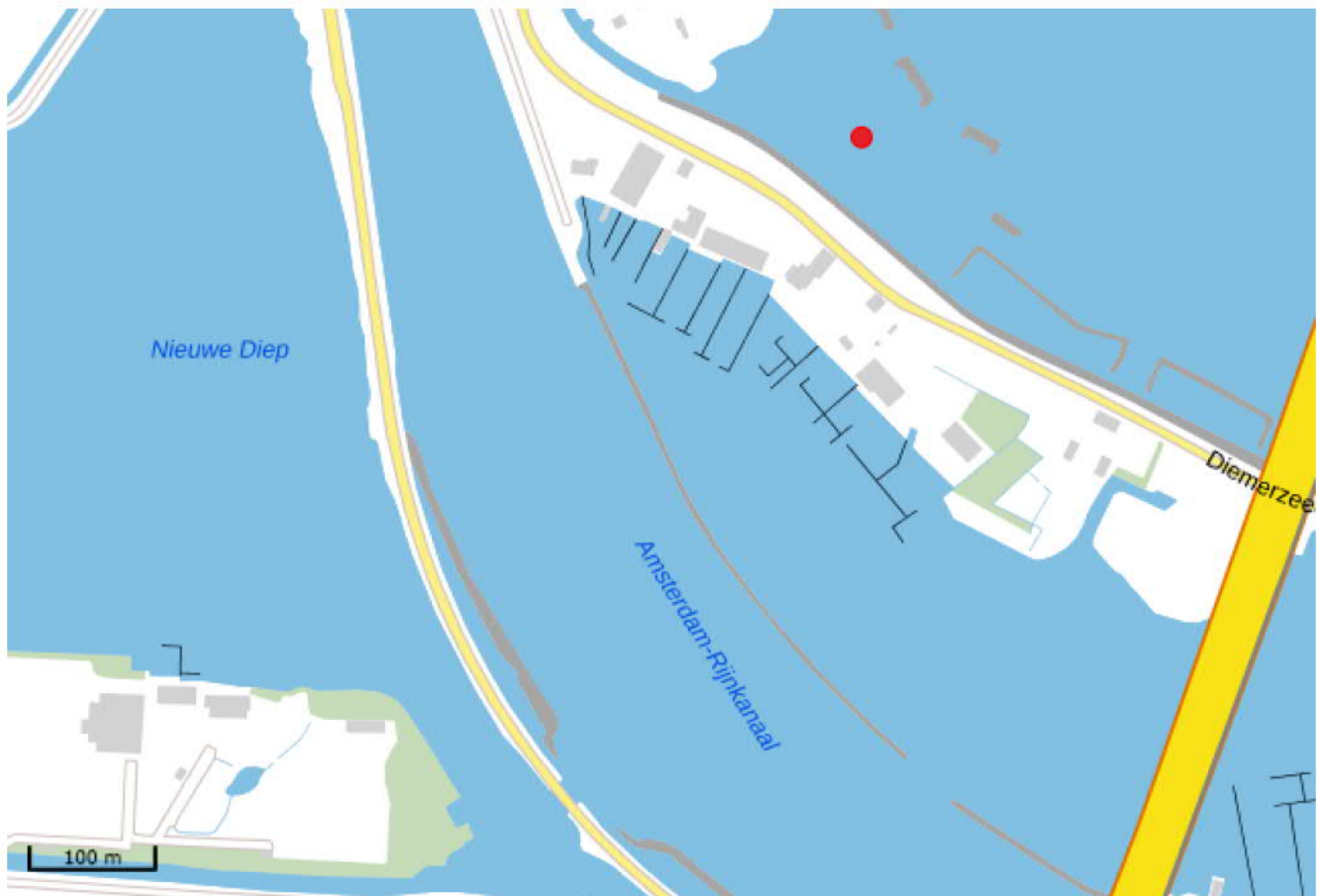


7. Gegevens van de locatie van herkomst

Grondbewerkingsinrichting:	--
Adres:	Zuider IJdijk 20
Postcode:	--
Plaats:	Amsterdam
X-coördinaat:	126131
Y-coördinaat:	486245
Bodemlaag hoogte t.o.v. maaiveld:	--
Omschrijving:	--

Plattegrond

Plattegrond:



8. Wie is bevoegd gezag voor de toepassing

Bevoegd Gezag Type:	Rijkswaterstaat
Bevoegd Gezag	
Naam:	Rijkswaterstaat West Nederland Noord
Afdeling:	--
Adres:	Postbus 2232
Postcode:	3500GE
Plaats:	Utrecht
Telefoonnummer:	023-5301301
Faxnummer:	023-5301302

9. Bodemfunctieklassering en bodemkwaliteitsklasse ter plaatse van de toepassing

Bodemfunctieklassering:	Industrie
Bodemkwaliteitsklasse:	Industrie

10. Milieuhygiënische verklaringen

Milieuhygiënische verklaringen:	Verklaring op basis van bodemonderzoek
Naam erkende uitvoerende instantie	Tauw bv, Assen
Rapportnummer	R002-1250515SMB-lhl-V01-NL
Milieuhygiënische verklaringen:	20160503 Waterbodemonderzoek camping.pdf 20170505 Waterbodemonderzoek Camping Zeeburg te Amsterdam incl. asbest.pdf
Kwaliteitgegevens bestand:	--
Partijsplitsing	
Partij gesplitst:	ja
Partijrelatie:	Het onderzoek was niet volledig over het gehele werk gebied en is aangevuld.
Splitsing uitgevoerd:	Tauw
Datum splitsing:	5-5-2017

11. Status (Bevoegd Gezag)

Kenmerk Melder: 2017050 BBL Camping Zeeburg

Opmerking melder:

Reeds mailcontact gehad omtrent de werkzaamheden. Wij dienen de bagger weg te halen rondom de Camping. Deze bagger pompen wij vervolgens in tubes en mengen deze met flocculant zodat deze bagger versneld ontwaterd. Na ontwatering is de partij steekvast. De vraag in deze melding dan ook, betreft dit grond of bagger?

Mochter er aanvullende vragen en/of opmerkingen zijn, dan vernemen wij dat graag. Dit is een aanvullende melding op de eerdere uitgevoerde melding met nummer 459705.0.

Kenmerk bevoegd gezag:	--
Naam behandelaar:	--
Opmerking bevoegd gezag:	--
Indicatie 'Volledig':	Onbekend
Indicatie 'Goedgekeurd':	Onbekend
Indicatie 'Ingetrokken door melder':	Onbekend
Indicatie 'Partij is toegepast':	Onbekend
Indicatie 'Administratief afgehandeld':	Onbekend
Indicatie 'Toezicht houden in het veld':	Onbekend
Indicatie 'Toezicht gehouden in het veld':	Onbekend
Indicatie 'Bruikbaar voor bodemkwaliteitskaart':	Onbekend

Melding besluit bodemkwaliteit

Meldingnummer: 463433.1
Melding gedaan op: 13-09-2018
Melding type: Toepassing partij
Melding gedaan door: Aannemingsmaatschappij
Markus bv
[REDACTED]
020-5874000
info@markusbv.nl
Status: Verzonden

1. Algemene gegevens van de toepasser / eigenaar

Naam [REDACTED]
Postadres Kwadrantweg 7
1042AG Amsterdam
Telefoonnummer 0205874000
Faxnummer --
E-mailadres info@markusbv.nl
Rechtspersoon Organisatie
KvK nummer: --
Vestigingsnummer: --

Contactpersoon

Naam [REDACTED]
Telefoonnummer [REDACTED]
Mobielnummer [REDACTED]
E-mailadres [REDACTED]

2. Algemene gegevens van de toepasser / uitvoerder

Naam Aannemingsmaatschappij Markus B.V.
Postadres Kwadrantweg 7
1042AG Amsterdam
Telefoonnummer 020587400
Faxnummer --
E-mailadres info@markusbv.nl
Rechtspersoon Organisatie
KvK nummer: --
Vestigingsnummer: --

Contactpersoon

Naam [REDACTED]
Telefoonnummer [REDACTED]
Mobielnummer [REDACTED]
E-mailadres [REDACTED]

3. Beoogde toepassing bouwstoffen, grond of

baggerspecie

Toegepast materiaal:	Baggerspecie
Toepassingstype:	Toepassing op landbodem volgens generiek toetsingskader
Toepassingsgebied:	--

4. Project details

Naam:	2017050 Camping Zeeburg
Startdatum:	27-8-2018
Einddatum:	21-12-2018

5. Toepassing details

Toe te passen partij

Startdatum:	17-09-2018
Afrondingsdatum:	21-12-2018
Materiaal hoeveelheid:	20000 m ³

6. Adresgegevens van de toepassingslocatie

Adres: Zuider IJdijk 20

Postcode: --

Plaats: Amsterdam

X-coördinaat: 126133

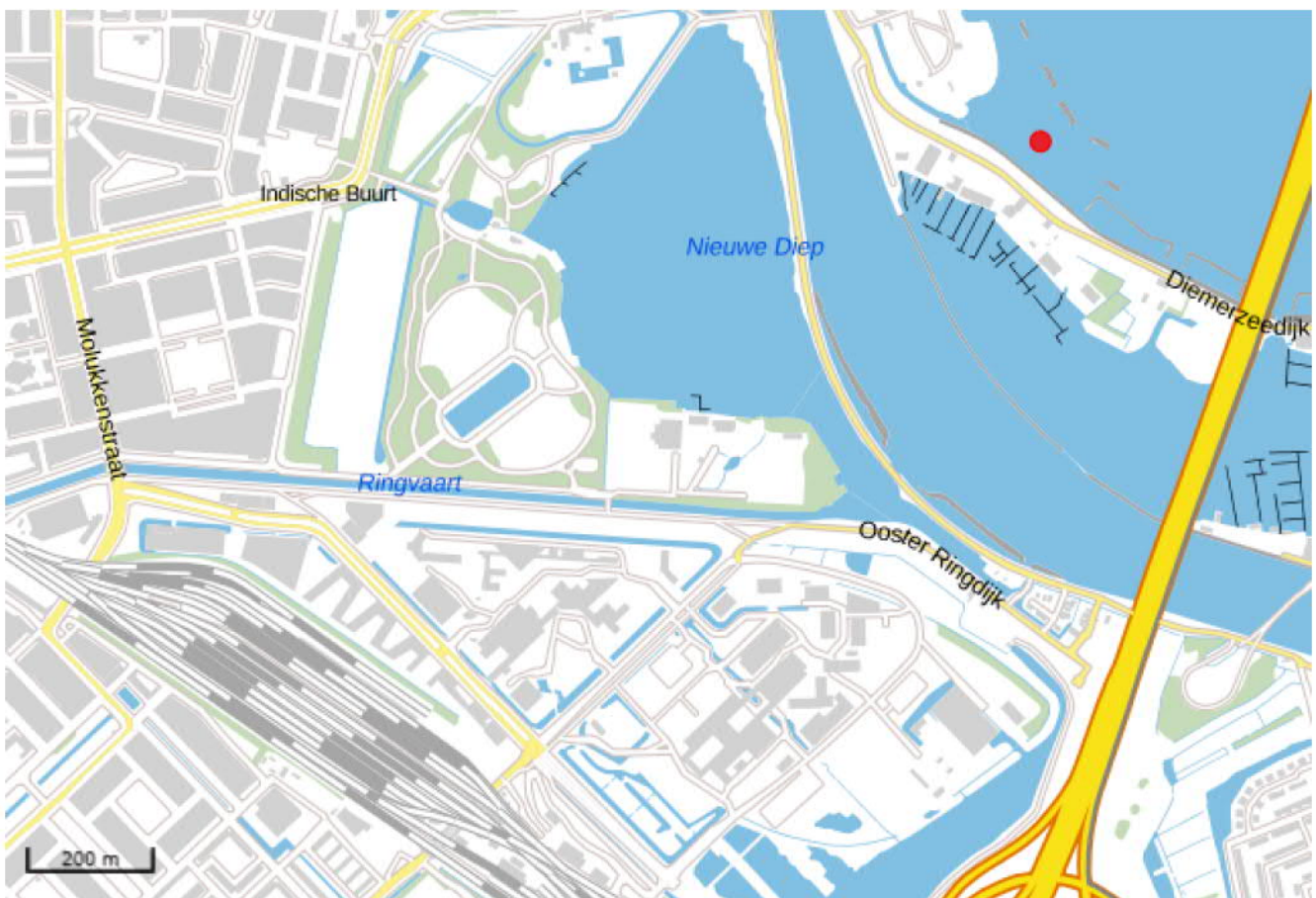
Y-coördinaat: 486247

Bodemlaag hoogte t.o.v. maaiveld: --

Omschrijving: --

Plattegrond

Plattegrond:



7. Gegevens van de locatie van herkomst

Grondbewerkingsinrichting:	--
Adres:	Zuider IJdijk 20
Postcode:	--
Plaats:	Amsterdam
X-coördinaat:	126131
Y-coördinaat:	486245
Bodemlaag hoogte t.o.v. maaiveld:	--
Omschrijving:	--
Plattegrond	
Plattegrond:	



8. Wie is bevoegd gezag voor de toepassing

Bevoegd Gezag Type:	Rijkswaterstaat
Bevoegd Gezag	
Naam:	Rijkswaterstaat IJsselmeergebied
Afdeling:	--
Adres:	Postbus 600
Postcode:	8200AP
Plaats:	LELYSTAD
Telefoonnummer:	0320-299002
Faxnummer:	

9. Bodemfunctieklassering en bodemkwaliteitsklasse ter plaatse van de toepassing

Bodemfunctieklassering:	Industrie
Bodemkwaliteitsklasse:	Industrie

10. Milieuhygiënische verklaringen

Milieuhygiënische verklaringen:	Verklaring op basis van bodemonderzoek
Naam erkende uitvoerende instantie	Tauw bv, Assen
Rapportnummer	R002-1250515SMB-lhl-V01-NL
Milieuhygiënische verklaringen:	20160503 Waterbodemonderzoek camping.pdf 20170505 Waterbodemonderzoek Camping Zeeburg te Amsterdam incl. asbest.pdf
Kwaliteitgegevens bestand:	--
Partijsplitsing	
Partij gesplitst:	ja
Partijrelatie:	Het onderzoek was niet volledig over het gehele werk gebied en is aangevuld.
Splitsing uitgevoerd:	Tauw
Datum splitsing:	5-5-2017

11. Status (Bevoegd Gezag)

Kenmerk Melder: 2017050 BBL Camping Zeeburg

Opmerking melder:

Reeds mailcontact gehad omtrent de werkzaamheden. Wij dienen de bagger weg te halen rondom de Camping. Deze bagger pompen wij vervolgens in tubes en mengen deze met flocculant zodat deze bagger versneld ontwaterd. Na ontwatering is de partij steekvast. De vraag in deze melding dan ook, betreft dit grond of bagger?

Mochter er aanvullende vragen en/of opmerkingen zijn, dan vernemen wij dat graag. Dit is een aanvullende melding op de eerdere uitgevoerde melding met nummer 459705.0.

Kenmerk bevoegd gezag:	--
Naam behandelaar:	--
Opmerking bevoegd gezag:	--
Indicatie 'Volledig':	Onbekend
Indicatie 'Goedgekeurd':	Onbekend
Indicatie 'Ingetrokken door melder':	Onbekend
Indicatie 'Partij is toegepast':	Onbekend
Indicatie 'Administratief afgehandeld':	Onbekend
Indicatie 'Toezicht houden in het veld':	Onbekend
Indicatie 'Toezicht gehouden in het veld':	Onbekend
Indicatie 'Bruikbaar voor bodemkwaliteitskaart':	Onbekend

Melding besluit bodemkwaliteit

Meldingnummer: 463433.2
Melding gedaan op: 29-11-2018
Melding type: Toepassing partij
Melding gedaan door: Aannemingsmaatschappij
Markus bv
[REDACTED]
020-5874000
info@markusbv.nl
Status: Verzonden

1. Algemene gegevens van de toepasser / eigenaar

Naam ██████████
Postadres Kwadrantweg 7
1042AG Amsterdam
Telefoonnummer 0205874000
Faxnummer --
E-mailadres info@markusbv.nl
Rechtspersoon Organisatie
KvK nummer: --
Vestigingsnummer: --

Contactpersoon

Naam ██████████
Telefoonnummer ██████████
Mobielnummer ██████████
E-mailadres ██████████

2. Algemene gegevens van de toepasser / uitvoerder

Naam Aannemingsmaatschappij Markus B.V.
Postadres Kwadrantweg 7
1042AG Amsterdam
Telefoonnummer 020587400
Faxnummer --
E-mailadres info@markusbv.nl
Rechtspersoon Organisatie
KvK nummer: --
Vestigingsnummer: --

Contactpersoon

Naam ██████████
Telefoonnummer ██████████
Mobielnummer ██████████
E-mailadres ██████████

3. Beoogde toepassing bouwstoffen, grond of

baggerspecie

Toegepast materiaal:	Baggerspecie
Toepassingstype:	Toepassing op landbodem volgens generiek toetsingskader
Toepassingsgebied:	--

4. Project details

Naam:	2017050 Camping Zeeburg
Startdatum:	27-8-2018
Einddatum:	29-3-2019

5. Toepassing details

Toe te passen partij

Startdatum:	17-09-2018
Afrondingsdatum:	29-03-2019
Materiaal hoeveelheid:	20000 m ³

6. Adresgegevens van de toepassingslocatie

Adres: Zuider IJdijk 20

Postcode: --

Plaats: Amsterdam

X-coördinaat: 126133

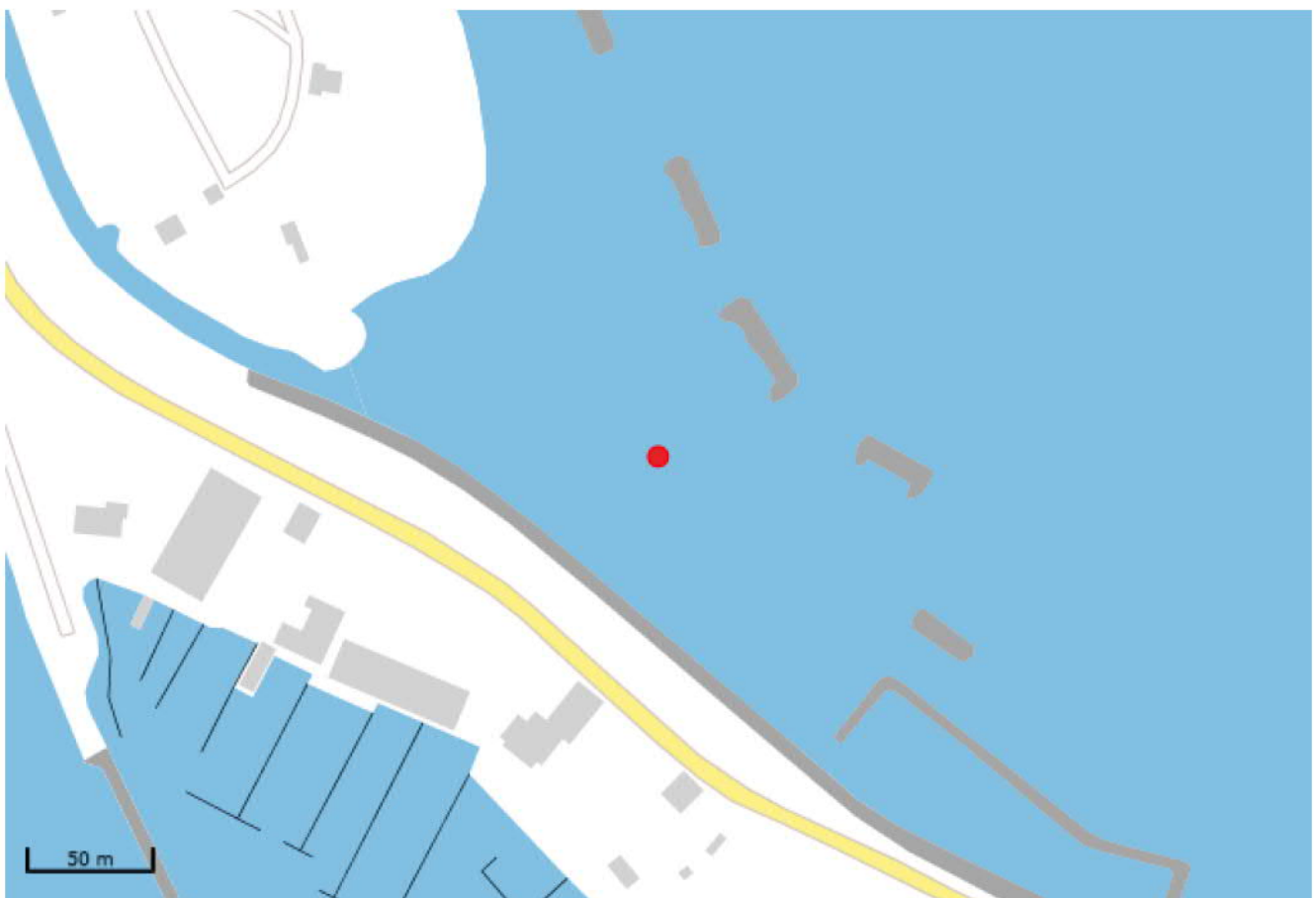
Y-coördinaat: 486247

Bodemlaag hoogte t.o.v. maaiveld: --

Omschrijving: --

Plattegrond

Plattegrond:

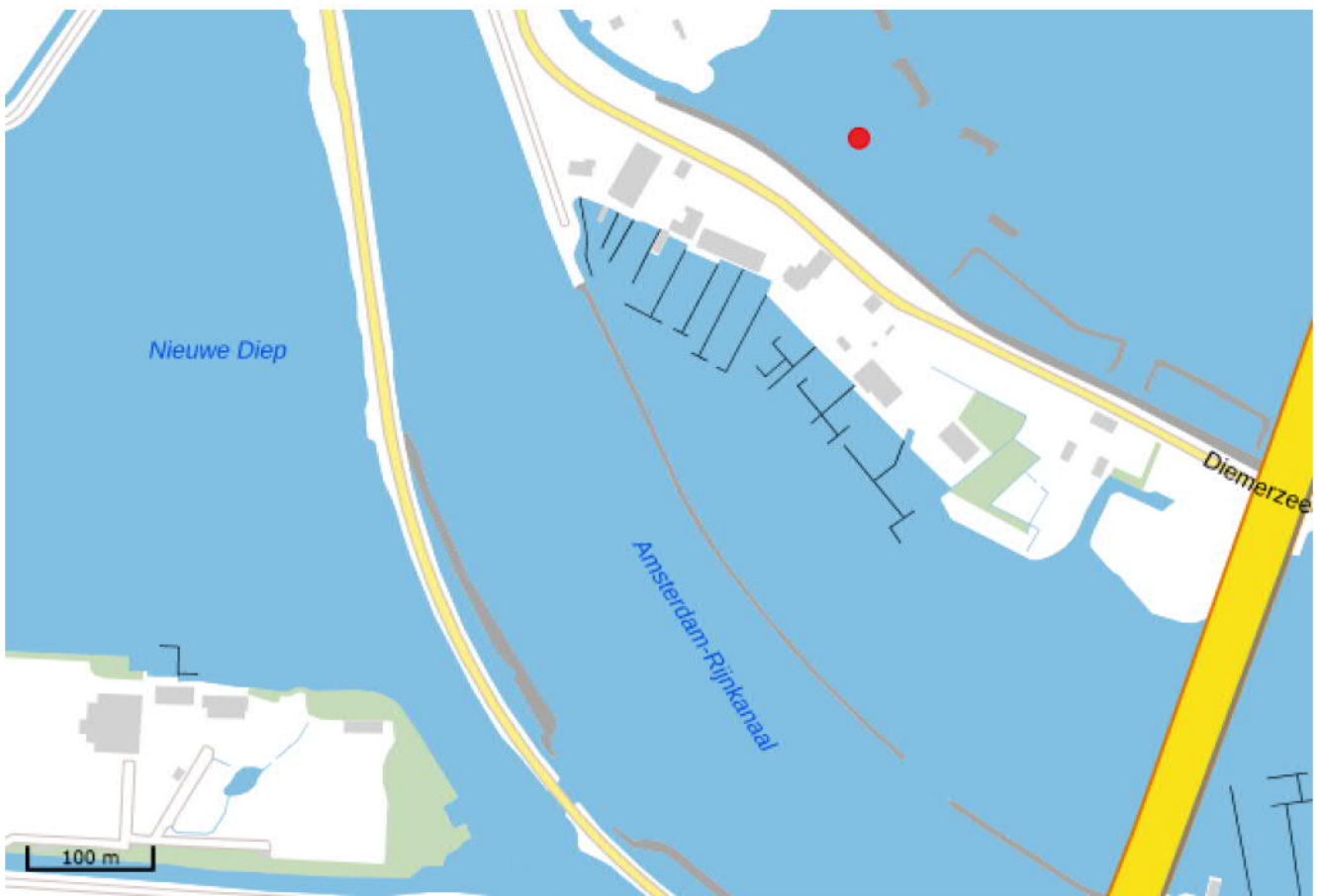


7. Gegevens van de locatie van herkomst

Grondbewerkingsinrichting:	--
Adres:	Zuider IJdijk 20
Postcode:	--
Plaats:	Amsterdam
X-coördinaat:	126131
Y-coördinaat:	486245
Bodemlaag hoogte t.o.v. maaiveld:	--
Omschrijving:	Aanvullend op de eerdere melding willen wij een partij meer noordelijk van deze locatie aanvullend toepassen. De reden hierachter is dat de laagdikte van het slib minder is dan verwacht.

Plattegrond

Plattegrond:



8. Wie is bevoegd gezag voor de toepassing

Bevoegd Gezag Type: Rijkswaterstaat

Bevoegd Gezag

Naam: Rijkswaterstaat IJsselmeergebied

Afdeling: --

Adres: Postbus 600

Postcode: 8200AP

Plaats: LELYSTAD

Telefoonnummer: 0320-299002

Faxnummer:

9. Bodemfunctieklassering en bodemkwaliteitsklasse ter plaatse van de toepassing

Bodemfunctieklassering: Industrie

Bodemkwaliteitsklasse: Industrie

10. Milieuhygiënische verklaringen

Milieuhygiënische verklaringen: Verklaring op basis van bodemonderzoek

Naam erkende uitvoerende instantie Tauw bv, Assen

Rapportnummer R002-1250515SMB-lhl-V01-NL

Milieuhygiënische verklaringen: 20160503 Waterbodemonderzoek camping.pdf

20170505 Waterbodemonderzoek Camping Zeeburg te Amsterdam incl. asbest.pdf

R001-1265394RMH-V01-lhl-NL.pdf

17050-MO-05-A-vaargeul-17050-MO-05-A.pdf

Kwaliteitgegevens bestand: --

Partijsplitsing

Partij gesplitst: ja

Partijrelatie: Het onderzoek was niet volledig over het gehele werk gebied en is aangevuld.

Bijgevoegd tevens het aanvullende rapport van de locatie waar wij dit extra willen

toepassen (R001-1265394RMH-V01-IhI-NL
d.d. 22-11-2018).

Splitsing uitgevoerd: Tauw
Datum splitsing: 5-5-2017

11. Status (Bevoegd Gezag)

Kenmerk Melder: 2017050 BBL Camping Zeeburg

Opmerking melder:

Reeds mailcontact gehad omtrent de werkzaamheden. Wij dienen de bagger weg te halen rondom de Camping. Deze bagger pompen wij vervolgens in tubes en mengen deze met flocculant zodat deze bagger versneld ontwaterd. Na ontwatering is de partij steekvast. De vraag in deze melding dan ook, betreft dit grond of bagger?

Mochter er aanvullende vragen en/of opmerkingen zijn, dan vernemen wij dat graag. Dit is een aanvullende melding op de eerdere uitgevoerde melding met nummer 459705.0.

Kenmerk bevoegd gezag:	--
Naam behandelaar:	--
Opmerking bevoegd gezag:	--
Indicatie 'Volledig':	Onbekend
Indicatie 'Goedgekeurd':	Onbekend
Indicatie 'Ingetrokken door melder':	Onbekend
Indicatie 'Partij is toegepast':	Onbekend
Indicatie 'Administratief afgehandeld':	Onbekend
Indicatie 'Toezicht houden in het veld':	Onbekend
Indicatie 'Toezicht gehouden in het veld':	Onbekend
Indicatie 'Bruikbaar voor bodemkwaliteitskaart':	Onbekend

Melding besluit bodemkwaliteit

Meldingnummer: 463433.3
Melding gedaan op: 29-11-2018
Melding type: Toepassing partij
Melding gedaan door: Aannemingsmaatschappij
Markus bv
[REDACTED]
020-5874000
info@markusbv.nl
Status: Verzonden

1. Algemene gegevens van de toepasser / eigenaar

Naam [REDACTED]
Postadres Kwadrantweg 7
1042AG Amsterdam
Telefoonnummer 0205874000
Faxnummer --
E-mailadres info@markusbv.nl
Rechtspersoon Organisatie
KvK nummer: --
Vestigingsnummer: --

Contactpersoon

Naam [REDACTED]
Telefoonnummer [REDACTED]
Mobielnummer [REDACTED]
E-mailadres [REDACTED]

2. Algemene gegevens van de toepasser / uitvoerder

Naam Aannemingsmaatschappij Markus B.V.
Postadres Kwadrantweg 7
1042AG Amsterdam
Telefoonnummer 020587400
Faxnummer --
E-mailadres info@markusbv.nl
Rechtspersoon Organisatie
KvK nummer: --
Vestigingsnummer: --

Contactpersoon

Naam [REDACTED]
Telefoonnummer [REDACTED]
Mobielnummer [REDACTED]
E-mailadres [REDACTED]

3. Beoogde toepassing bouwstoffen, grond of

baggerspecie

Toegepast materiaal:	Baggerspecie
Toepassingstype:	Toepassing op landbodem volgens generiek toetsingskader
Toepassingsgebied:	--

4. Project details

Naam:	2017050 Camping Zeeburg
Startdatum:	27-8-2018
Einddatum:	29-3-2019

5. Toepassing details

Toe te passen partij

Startdatum:	17-09-2018
Afrondingsdatum:	29-03-2019
Materiaal hoeveelheid:	20000 m ³

6. Adresgegevens van de toepassingslocatie

Adres: Zuider IJdijk 20

Postcode: --

Plaats: Amsterdam

X-coördinaat: 126133

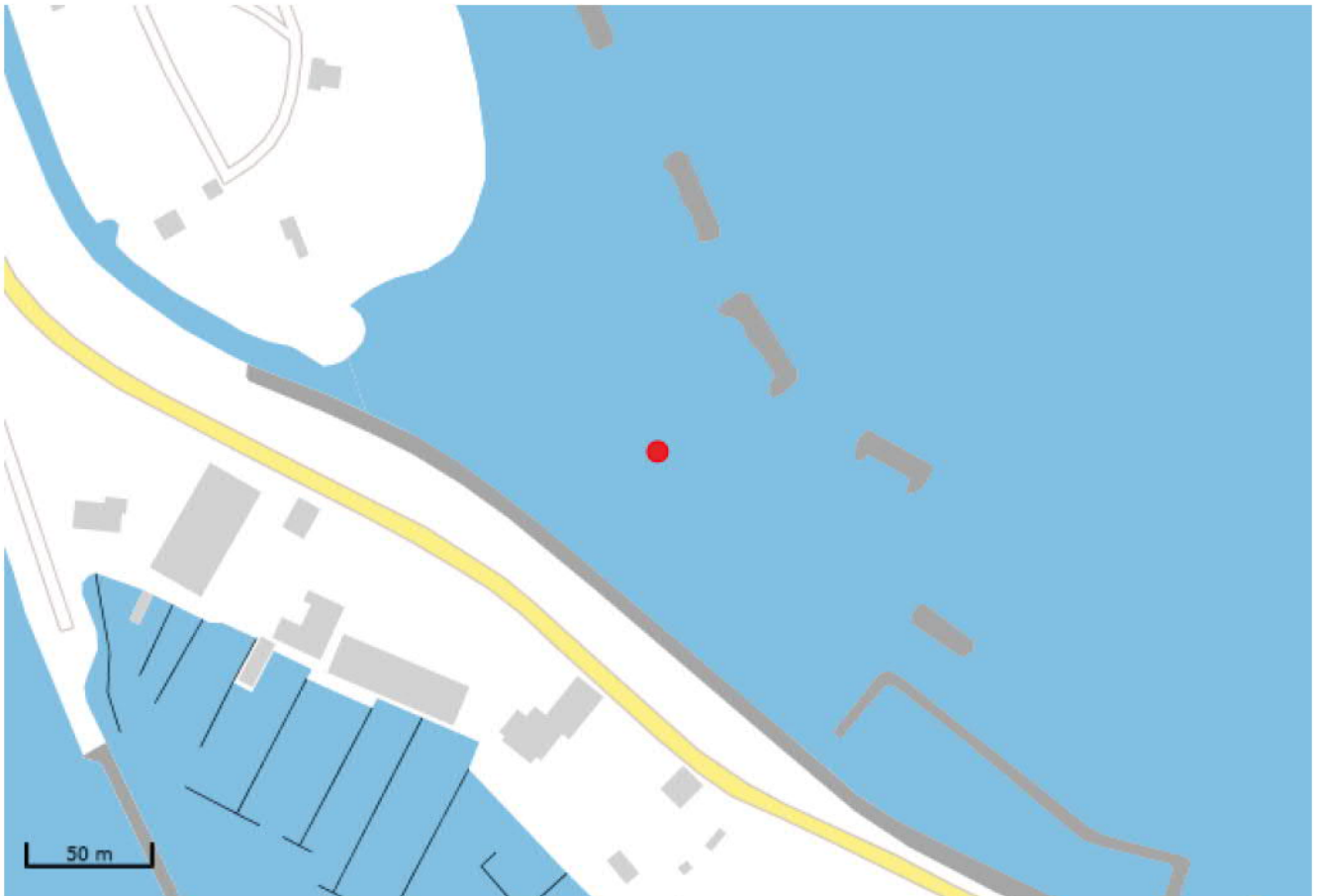
Y-coördinaat: 486247

Bodemlaag hoogte t.o.v. maaiveld: --

Omschrijving: --

Plattegrond

Plattegrond:



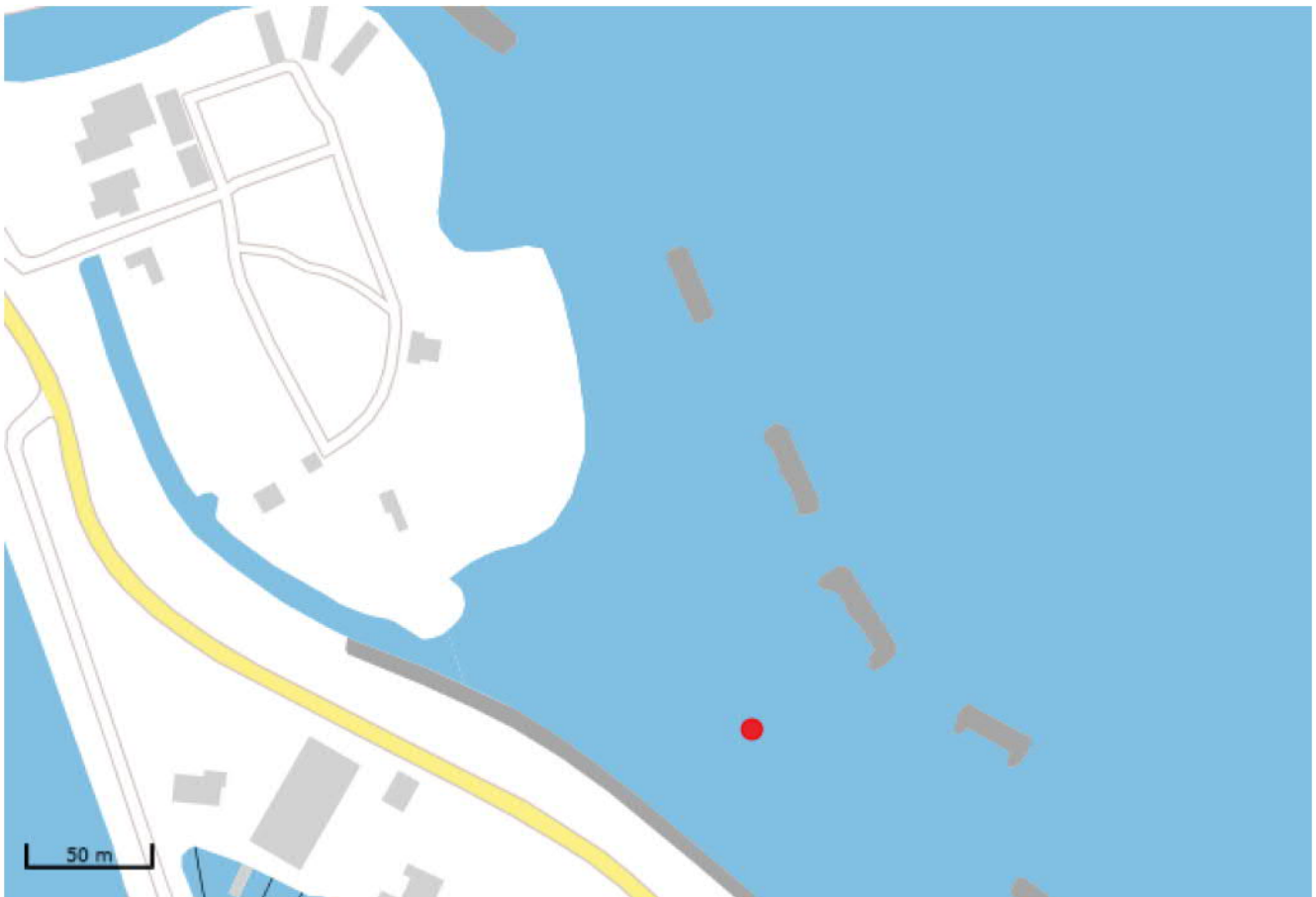
7. Gegevens van de locatie van herkomst

Grondbewerkingsinrichting:	--
Adres:	Zuider IJdijk 20
Postcode:	--
Plaats:	Amsterdam
X-coördinaat:	126131
Y-coördinaat:	486245
Bodemlaag hoogte t.o.v. maaiveld:	--
Omschrijving:	Aanvullend op de eerdere melding willen wij een partij meer noordelijk van deze locatie aanvullend toepassen. De reden hierachter is dat de laagdikte van het slib minder is dan verwacht.

Plattegrond

Bijgevoegde plattegronden: 17050-MO-05-A-vaargeul-17050-MO-05-A.pdf

Plattegrond:



8. Wie is bevoegd gezag voor de toepassing

Bevoegd Gezag Type: Rijkswaterstaat

Bevoegd Gezag

Naam: Rijkswaterstaat IJsselmeergebied

Afdeling: --

Adres: Postbus 600

Postcode: 8200AP

Plaats: LELYSTAD

Telefoonnummer: 0320-299002

Faxnummer:

9. Bodemfunctieklassering en bodemkwaliteitsklasse ter plaatse van de toepassing

Bodemfunctieklassering: Industrie

Bodemkwaliteitsklasse: Industrie

10. Milieuhygiënische verklaringen

Milieuhygiënische verklaringen: Verklaring op basis van bodemonderzoek

Naam erkende uitvoerende instantie Tauw bv, Assen

Rapportnummer R002-1250515SMB-lhl-V01-NL

Milieuhygiënische verklaringen: 20160503 Waterbodemonderzoek camping.pdf

20170505 Waterbodemonderzoek Camping Zeeburg te Amsterdam incl. asbest.pdf

R001-1265394RMH-V01-lhl-NL.pdf

17050-MO-05-A-vaargeul-17050-MO-05-A.pdf

Kwaliteitgegevens bestand: --

Partijsplitsing

Partij gesplitst: ja

Partijrelatie: Het onderzoek was niet volledig over het gehele werk gebied en is aangevuld.

Bijgevoegd tevens het aanvullende rapport van de locatie waar wij dit extra willen

toepassen (R001-1265394RMH-V01-IhI-NL
d.d. 22-11-2018). Het gaat om een gebied van
circa 3.392 m2 -> circa 2.500 m3.

Splitsing uitgevoerd: Tauw
Datum splitsing: 5-5-2017

11. Status (Bevoegd Gezag)

Kenmerk Melder: 2017050 BBL Camping Zeeburg

Opmerking melder:

Reeds mailcontact gehad omtrent de werkzaamheden. Wij dienen de bagger weg te halen rondom de Camping. Deze bagger pompen wij vervolgens in tubes en mengen deze met flocculant zodat deze bagger versneld ontwaterd. Na ontwatering is de partij steekvast. De vraag in deze melding dan ook, betreft dit grond of bagger?

Mochter er aanvullende vragen en/of opmerkingen zijn, dan vernemen wij dat graag. Dit is een aanvullende melding op de eerdere uitgevoerde melding met nummer 459705.0.

Kenmerk bevoegd gezag: --
Naam behandelaar: --
Opmerking bevoegd gezag: --
Indicatie 'Volledig': Onbekend
Indicatie 'Goedgekeurd': Onbekend
Indicatie 'Ingetrokken door melder': Onbekend
Indicatie 'Partij is toegepast': Onbekend
Indicatie 'Administratief afgehandeld': Onbekend
Indicatie 'Toezicht houden in het veld': Onbekend
Indicatie 'Toezicht gehouden in het veld': Onbekend
Indicatie 'Bruikbaar voor bodemkwaliteitskaart': Onbekend

Melding besluit bodemkwaliteit

Meldingnummer: 464943.1
Melding gedaan op: 03-10-2018
Melding type: Toepassing partij
Melding gedaan door: Beens Dredging BV
[REDACTED]
[REDACTED]
[REDACTED]

Status: Verzonden

1. Algemene gegevens van de toepasser / eigenaar

Naam Gemeente Kampen
Postadres Burgemeester Berghuisplein 1
8261DD Kampen
Telefoonnummer 14038
Faxnummer --
E-mailadres [REDACTED]
Rechtspersoon Organisatie
KvK nummer: --
Vestigingsnummer: --
Contactpersoon
Naam [REDACTED]
Telefoonnummer 0306868064
Mobielnummer [REDACTED]
E-mailadres [REDACTED]

2. Algemene gegevens van de toepasser / uitvoerder

Naam Beens Dredging BV
Postadres Harmenkaag 7
1741LA schagen
Telefoonnummer 0653479564
Faxnummer --
E-mailadres info@beensdredging.nl
Rechtspersoon Organisatie
KvK nummer: 05082329
Vestigingsnummer: 000017577071
Contactpersoon
Naam [REDACTED]
Telefoonnummer [REDACTED]
Mobielnummer [REDACTED]
E-mailadres [REDACTED]

3. Beoogde toepassing bouwstoffen, grond of

baggerspecie

Toegepast materiaal:	Baggerspecie
Toepassingstype:	Verspreiding volgens generiek toetsingskader
Toepassingsgebied:	Op aangrenzend perceel

4. Project details

Naam:	BD1719 - Kampen
Startdatum:	1-10-2018
Einddatum:	28-12-2018

5. Toepassing details

Toe te passen partij

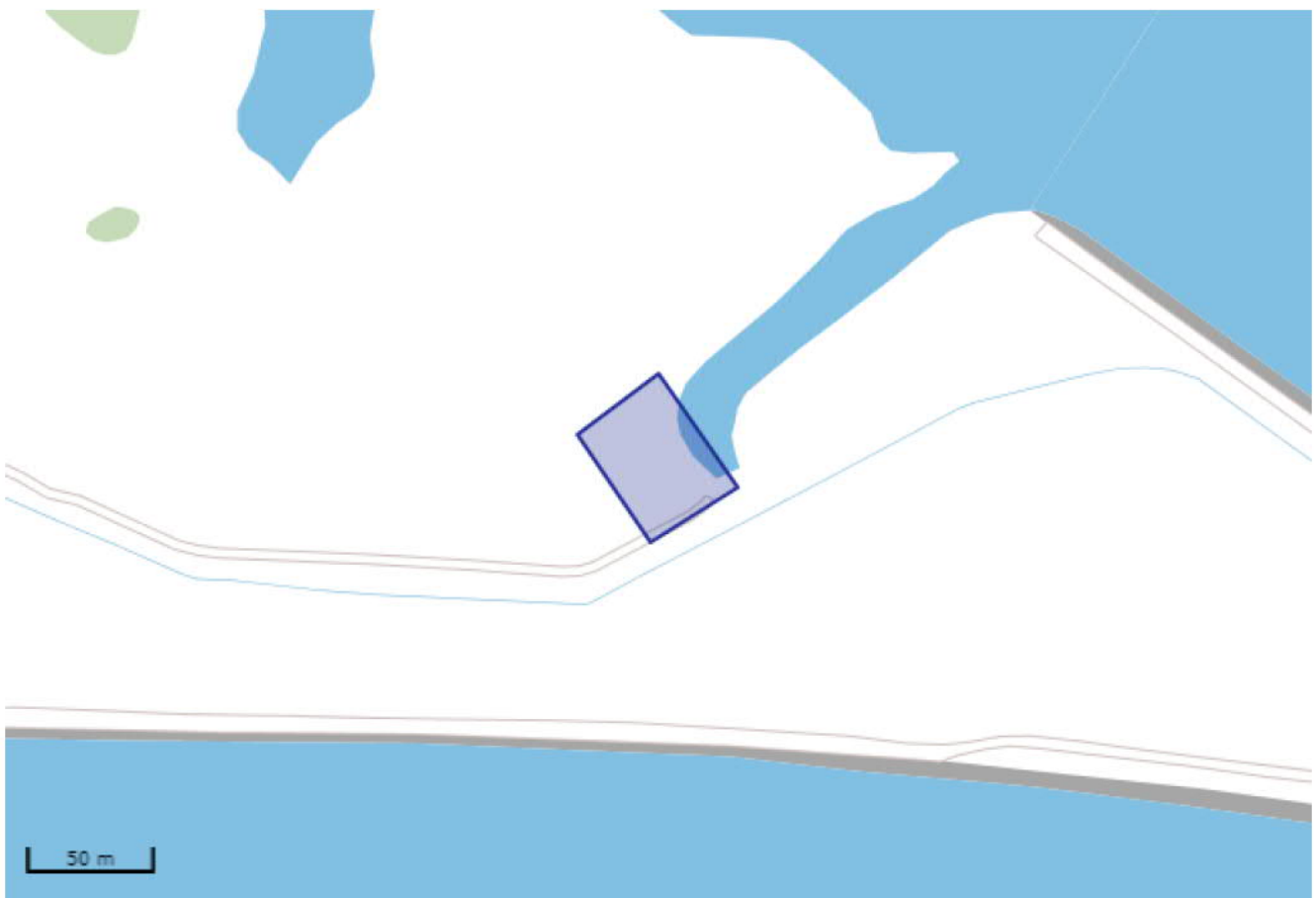
Startdatum:	01-10-2018
Afrondingsdatum:	28-12-2018
Materiaal hoeveelheid:	1300 m ³

6. Adresgegevens van de toepassingslocatie

Adres: --
Postcode: --
Plaats: Kampen
X-coördinaat: 185101
Y-coördinaat: 510896
Bodemlaag hoogte t.o.v. maaiveld: 0,00
Omschrijving: --

Plattegrond

Plattegrond:

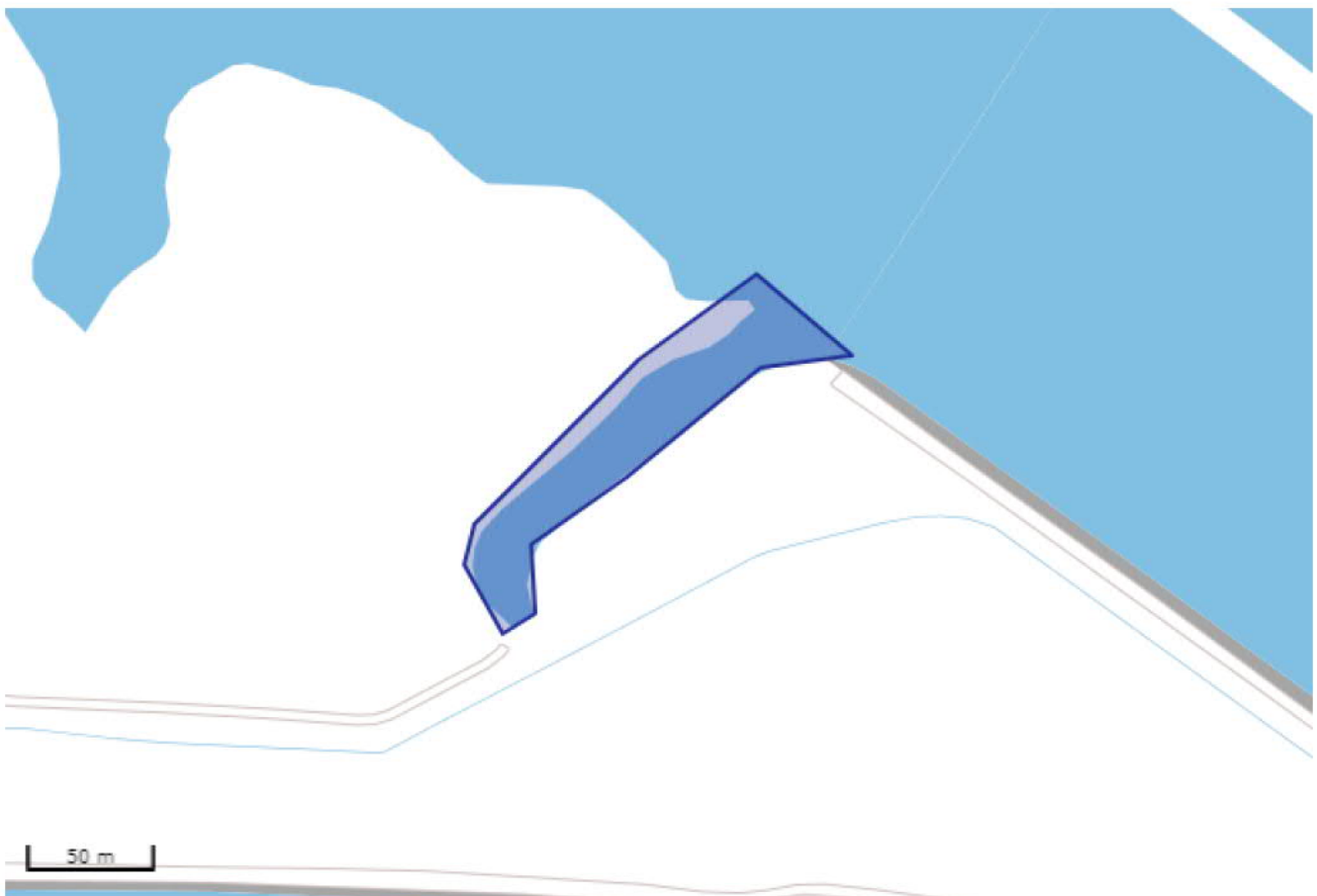


7. Gegevens van de locatie van herkomst

Grondbewerkingsinrichting:	--
Adres:	--
Postcode:	--
Plaats:	Kampen
X-coördinaat:	185177
Y-coördinaat:	510969
Bodemlaag hoogte t.o.v. maaiveld:	-2,00
Omschrijving:	Baggerspecie afkomstig uit onderhoudsbaggerwerkzaamheden in de Keteleilandhaven.

Plattegrond

Plattegrond:



8. Wie is bevoegd gezag voor de toepassing

Bevoegd Gezag Type:	Rijkswaterstaat
Bevoegd Gezag	
Naam:	Rijkswaterstaat IJsselmeergebied
Afdeling:	--
Adres:	Postbus 600
Postcode:	8200AP
Plaats:	LELYSTAD
Telefoonnummer:	0320-299002
Faxnummer:	

9. Milieuhygiënische verklaringen

Milieuhygiënische verklaringen:	Partijkeuring
Naam Producent	Tijhuis Ingenieurs
Certificaatnummer	TI17120.wbo.rp.0101
Milieuhygiënische verklaringen:	Waterbodemonderzoek.pdf
Kwaliteitgegevens bestand:	--
Partijsplitsing	
Partij gesplitst:	nee
Partijrelatie:	--
Splitsing uitgevoerd:	--
Datum splitsing:	--

10. Status (Bevoegd Gezag)

Kenmerk Melder:	BD1719 - Kampen Keteleiland
Opmerking melder:	--
Kenmerk bevoegd gezag:	--
Naam behandelaar:	--
Opmerking bevoegd gezag:	--
Indicatie 'Volledig':	Onbekend
Indicatie 'Goedgekeurd':	Onbekend
Indicatie 'Ingetrokken door melder':	Onbekend

Indicatie 'Partij is toegepast':	Onbekend
Indicatie 'Administratief afgehandeld':	Onbekend
Indicatie 'Toezicht houden in het veld':	Onbekend
Indicatie 'Toezicht gehouden in het veld':	Onbekend
Indicatie 'Bruikbaar voor bodemkwaliteitskaart':	Onbekend

Melding besluit bodemkwaliteit

Meldingnummer: 464974.0
Melding gedaan op: 25-09-2018
Melding type: Toepassing partij
Melding gedaan door: Hoornstra-Ophof Infra

████████████████████

0313-476100

██

Status: Verzonden

baggerspecie

Toegepast materiaal:	Grond
Toepassingstype:	Toepassing volgens gebiedsspecifiek toetsingskader
Toepassingsgebied:	--

4. Project details

Naam:	18.147 Knarland
Startdatum:	5-10-2018
Einddatum:	21-12-2018

5. Toepassing details

Toe te passen partij

Startdatum:	05-10-2018
Afrondingsdatum:	21-12-2018
Materiaal hoeveelheid:	100 m ³

6. Adresgegevens van de toepassingslocatie

Adres:	--
Postcode:	--
Plaats:	Zeewolde
X-coördinaat:	169124
Y-coördinaat:	485776
Bodemlaag hoogte t.o.v. maaiveld:	--
Omschrijving:	Het betreft de locatie Knarland in de Wolderwijde.

Plattegrond

Bijgevoegde plattegronden: Situatieschetsen Knarland-Pierland.pdf

Plattegrond:



7. Gegevens van de locatie van herkomst

Grondbewerkingsinrichting:	--
Adres:	--
Postcode:	--
Plaats:	Zeewolde
X-coördinaat:	169120
Y-coördinaat:	485780
Bodemlaag hoogte t.o.v. maaiveld:	--
Omschrijving:	Het betreft het ondiepen van een gedeelte van Knarland, waarbij de vrijkomende zand verwerkt wordt op de zelfde locatie.

Plattegrond

Bijgevoegde plattegronden: Situatieschetsen Knarland-Pierland.pdf

Plattegrond:



8. Wie is bevoegd gezag voor de toepassing

Bevoegd Gezag Type:	Rijkswaterstaat
Bevoegd Gezag	
Naam:	Rijkswaterstaat IJsselmeergebied
Afdeling:	--
Adres:	Postbus 600
Postcode:	8200AP
Plaats:	LELYSTAD
Telefoonnummer:	0320-299002
Faxnummer:	

9. Milieuhygiënische verklaringen

Milieuhygiënische verklaringen:	Partijkeuring
Naam Producent	PJ Milieu BV:
Certificaatnummer	1256701C
Milieuhygiënische verklaringen:	bodem rapport knarland.pdf
Kwaliteitgegevens bestand:	--

Partijsplitsing

Partij gesplitst:	nee
Partijrelatie:	--
Splitsing uitgevoerd:	--
Datum splitsing:	--

10. Status (Bevoegd Gezag)

Kenmerk Melder:	18.147 P. O'Hagan
Opmerking melder:	--
Kenmerk bevoegd gezag:	--
Naam behandelaar:	--
Opmerking bevoegd gezag:	--
Indicatie 'Volledig':	Onbekend
Indicatie 'Goedgekeurd':	Onbekend
Indicatie 'Ingetrokken door melder':	Onbekend

Indicatie 'Partij is toegepast':	Onbekend
Indicatie 'Administratief afgehandeld':	Onbekend
Indicatie 'Toezicht houden in het veld':	Onbekend
Indicatie 'Toezicht gehouden in het veld':	Onbekend
Indicatie 'Bruikbaar voor bodemkwaliteitskaart':	Onbekend

Melding besluit bodemkwaliteit

Meldingnummer: 468515.0
Melding gedaan op: 23-10-2018
Melding type: Tijdelijke opslag
Melding gedaan door: D. van Geemen & Zn. B.V.
[REDACTED]
0299640625
info@vangeemen.nl

Status: Verzonden

1. Algemene gegevens van de toepasser / eigenaar

Naam JTW
Postadres Boekweitakker 2
3773BX BARNEVELD
Telefoonnummer [REDACTED]
Faxnummer 0299640625
E-mailadres [REDACTED]
Rechtspersoon Organisatie
KvK nummer: 61426024
Vestigingsnummer: 00003050202

Contactpersoon

Naam [REDACTED]
Telefoonnummer --
Mobielnummer [REDACTED]
E-mailadres [REDACTED]

2. Algemene gegevens van de toepasser / uitvoerder

Naam D. van Geemen & Zn BV
Postadres Oosterweg M 20 20
1482AJ Purmer
Telefoonnummer [REDACTED]
Faxnummer --
E-mailadres [REDACTED]
Rechtspersoon Organisatie
KvK nummer: 36010217
Vestigingsnummer: 000015865274

Contactpersoon

Naam [REDACTED]
Telefoonnummer --
Mobielnummer [REDACTED]
E-mailadres [REDACTED]

3. Beoogde toepassing bouwstoffen, grond of

baggerspecie

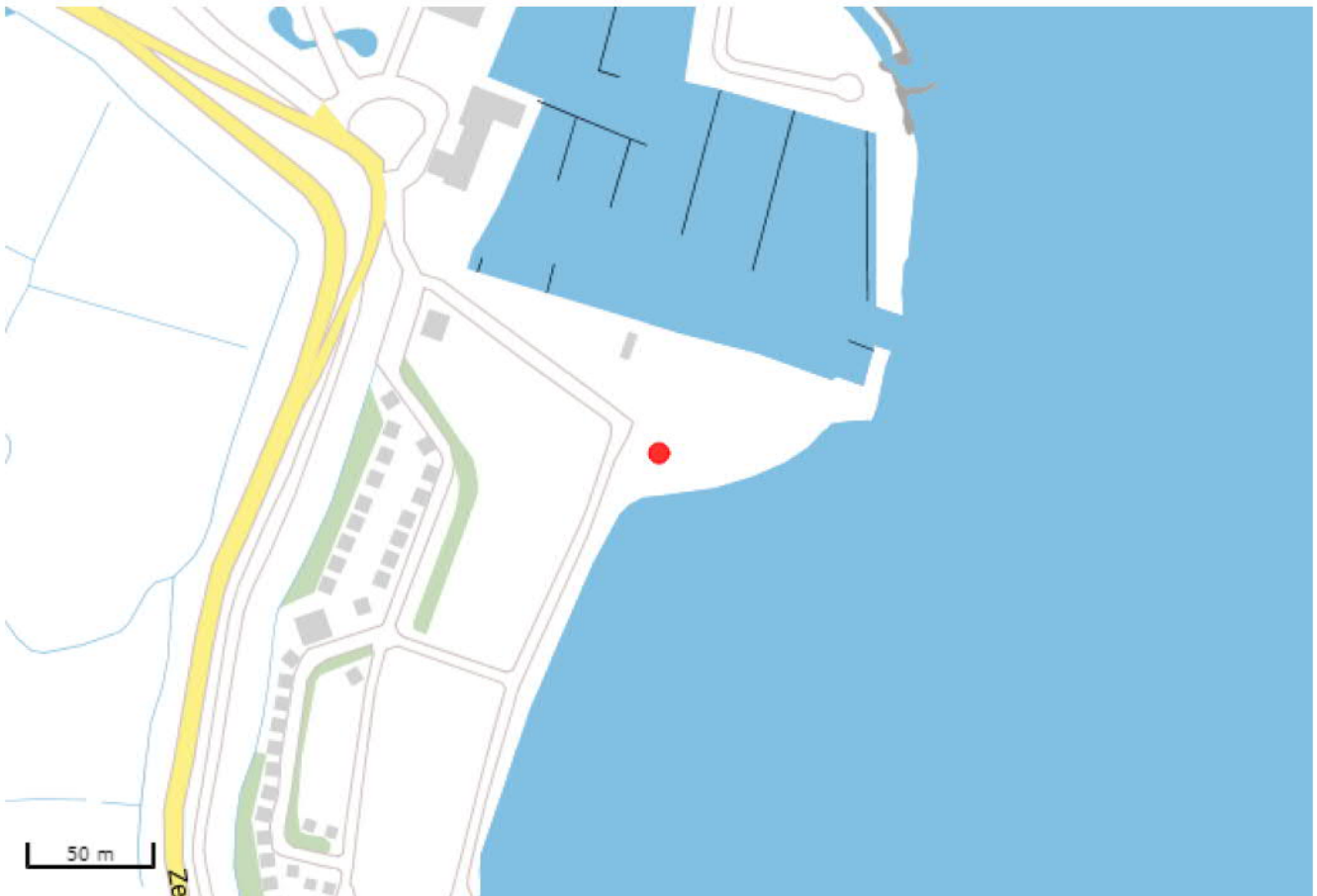
Toegepast materiaal:	Baggerspecie
Toepassingstype:	Toepassing van schone baggerspecie (AW2000)
Toepassingsgebied:	--
Tijdelijke opslag:	Ja, einddatum: 21-12-2018
Eindbestemming:	projectlocatie Poort van Amsterdam

4. Project details

Naam:	180085 - Poort van Amsterdam
Startdatum:	21-11-2018
Einddatum:	20-12-2019

5. Adresgegevens van de toepassingslocatie

Adres:	--
Postcode:	--
Plaats:	Uitdam
X-coördinaat:	133789
Y-coördinaat:	493228
Bodemlaag hoogte t.o.v. maaiveld:	1,00
Omschrijving:	Betreft deels nieuw aangewonnen land
Plattegrond	
Bijgevoegde plattegronden:	plattegrond situatie.pdf
Plattegrond:	



6. Wie is bevoegd gezag voor de toepassing

Bevoegd Gezag Type: Rijkswaterstaat

Bevoegd Gezag

Naam: Rijkswaterstaat IJsselmeergebied
Afdeling: --
Adres: Postbus 600
Postcode: 8200AP
Plaats: LELYSTAD
Telefoonnummer: 0320-299002
Faxnummer:

7. Status (Bevoegd Gezag)

Kenmerk Melder: 180085 Poort van Amsterdam

Opmerking melder:

Betreft tijdelijk opslag van bagger in depot. Wordt gescheiden opgeslagen en dan uitgekeurd om kwaliteit te bepalen.

Omdat baggerspecie uit de omgeving bij eerdere onderzoeken schoon bleek, is er voor nu ook geen reden om aan te nemen dat er vervuiling aanwezig zal zijn.

Kenmerk bevoegd gezag: --
Naam behandelaar: --
Opmerking bevoegd gezag: --
Indicatie 'Volledig': Onbekend
Indicatie 'Goedgekeurd': Onbekend
Indicatie 'Ingetrokken door melder': Onbekend
Indicatie 'Partij is toegepast': Onbekend
Indicatie 'Administratief afgehandeld': Onbekend
Indicatie 'Toezicht houden in het veld': Onbekend
Indicatie 'Toezicht gehouden in het veld': Onbekend
Indicatie 'Bruikbaar voor bodemkwaliteitskaart': Onbekend

Melding besluit bodemkwaliteit

Meldingnummer: 473702.0
Melding gedaan op: 05-12-2018
Melding type: Toepassing partij
Melding gedaan door: D. van Geemen & Zn. B.V.
[REDACTED]
0299640625
info@vangeemen.nl
Status: Verzonden

1. Algemene gegevens van de toepasser / eigenaar

Naam JTW
Postadres Boekweitakker 2 20
3773BX Barneveld
Telefoonnummer [REDACTED]
Faxnummer 0299640625
E-mailadres [REDACTED]
Rechtspersoon Organisatie
KvK nummer: 36010217
Vestigingsnummer: 000015865274

Contactpersoon

Naam [REDACTED]
Telefoonnummer [REDACTED]
Mobielnummer --
E-mailadres [REDACTED]

2. Algemene gegevens van de toepasser / uitvoerder

Naam D. van Geemen & Zn BV
Postadres Oosterweg M 20
1482AJ Purmer
Telefoonnummer 0299640625
Faxnummer --
E-mailadres [REDACTED]
Rechtspersoon Organisatie
KvK nummer: 36010217
Vestigingsnummer: 000015865274

Contactpersoon

Naam [REDACTED]
Telefoonnummer 0299640625
Mobielnummer --
E-mailadres [REDACTED]

3. Beoogde toepassing bouwstoffen, grond of

baggerspecie

Toegepast materiaal:	Grond
Toepassingstype:	Toepassing volgens gebiedsspecifiek toetsingskader
Toepassingsgebied:	--

4. Project details

Naam:	180085 - Poort van Amsterdam
Startdatum:	21-11-2018
Einddatum:	20-12-2019

5. Toepassing details

Toe te passen partij

Startdatum:	13-12-2018
Afrondingsdatum:	21-12-2018
Materiaal hoeveelheid:	1500 m ³

6. Adresgegevens van de toepassingslocatie

Adres:	--
Postcode:	--
Plaats:	Uitdam
X-coördinaat:	133906
Y-coördinaat:	493383
Bodemlaag hoogte t.o.v. maaiveld:	--
Omschrijving:	betreft landuitbreiding blok 3 Marinaresort Poort van Amsterdam, e.e.a. conform werkplan goedgekeurd door RWS

Plattegrond

Bijgevoegde plattegronden: 015.01.07 Werkplan landwinnig Blok 3.pdf

Plattegrond:

50 m



7. Gegevens van de locatie van herkomst

Grondbewerkingsinrichting:	--
Adres:	Slobbeland
Postcode:	--
Plaats:	Volendam
X-coördinaat:	133335
Y-coördinaat:	500302
Bodemlaag hoogte t.o.v. maaiveld:	2,00
Omschrijving:	Partij is vrijgekomen nadat het gediend heeft als overhoogte voor een nieuwbouw project

Plattegrond

Plattegrond:



8. Wie is bevoegd gezag voor de toepassing

Bevoegd Gezag Type:	Rijkswaterstaat
Bevoegd Gezag	
Naam:	Rijkswaterstaat IJsselmeergebied
Afdeling:	--
Adres:	Postbus 600
Postcode:	8200AP
Plaats:	LELYSTAD
Telefoonnummer:	0320-299002
Faxnummer:	

9. Milieuhygiënische verklaringen

Milieuhygiënische verklaringen:	Partijkeuring
Naam Producent	PJ Milieu BV:
Certificaatnummer	K81049/03
Milieuhygiënische verklaringen:	PenPJ 18072601G AP04 Slobbeland (ong) Volendam.pdf
Kwaliteitgegevens bestand:	--
Partijsplitsing	
Partij gesplitst:	nee
Partijrelatie:	--
Splitsing uitgevoerd:	--
Datum splitsing:	--

10. Status (Bevoegd Gezag)

Kenmerk Melder:	180085 Poort van Amsterdam
Opmerking melder:	--
Kenmerk bevoegd gezag:	--
Naam behandelaar:	--
Opmerking bevoegd gezag:	--
Indicatie 'Volledig':	Onbekend
Indicatie 'Goedgekeurd':	Onbekend

Indicatie 'Ingetrokken door melder':	Onbekend
Indicatie 'Partij is toegepast':	Onbekend
Indicatie 'Administratief afgehandeld':	Onbekend
Indicatie 'Toezicht houden in het veld':	Onbekend
Indicatie 'Toezicht gehouden in het veld':	Onbekend
Indicatie 'Bruikbaar voor bodemkwaliteitskaart':	Onbekend

Melding besluit bodemkwaliteit

Meldingnummer: 474647.0
Melding gedaan op: 13-12-2018
Melding type: Toepassing partij
Melding gedaan door: Grond & Ontwikkeling
Amsterdam
Grondbank Amsterdam
algemeen
020-2544100
grondbank@amsterdam.nl
Status: Verzonden

3. Beoogde toepassing bouwstoffen, grond of baggerspecie

Toegepast materiaal:	Grond
Toepassingstype:	Toepassing volgens gebiedsspecifiek toetsingskader
Toepassingsgebied:	--

4. Project details

Naam:	IJburg
Startdatum:	1-1-2019
Einddatum:	31-12-2019

5. Toepassing details

Toe te passen partij

Startdatum:	01-01-2019
Afrondingsdatum:	31-12-2019
Materiaal hoeveelheid:	50000 m ³

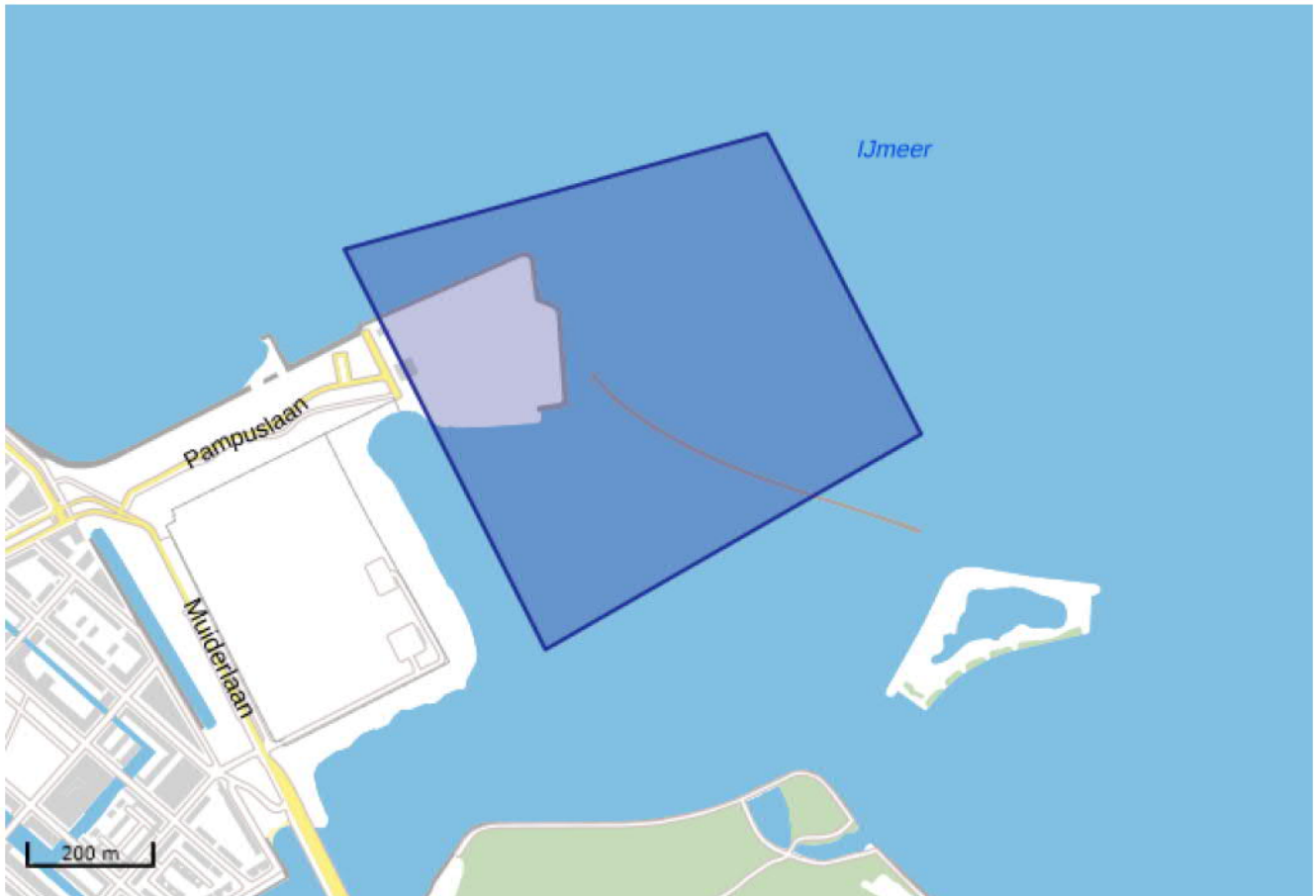
6. Adresgegevens van de toepassingslocatie

Adres:	Pampuslaan
Postcode:	--
Plaats:	Amsterdam
X-coördinaat:	130180
Y-coördinaat:	485258
Bodemlaag hoogte t.o.v. maaiveld:	--
Omschrijving:	Het zand van de bouwkvavels te IJburg is eigendom van Grond en Ontwikkeling Gemeente Amsterdam.

Ter anticipatie op de zandstromen die ontstaan a.d.h.v. bouwwerkzaamheden en beheerwerkzaamheden op Haveneiland, Steigereiland, Rieteiland Oost (IJburg Fase 1) en het Centrum Eiland (IJburg Fase 2) is een opzet gemaakt om een duidelijke procedure op te stellen m.b.t. zandpartijen die naar het Centrum Eiland (IJburg Fase 2) en het Strand Eiland (IJburg Fase 3) gebracht moeten worden.

Plattegrond

Plattegrond:



7. Gegevens van de locatie van herkomst

Grondbewerkingsinrichting:	--
Adres:	PAmpuslaan
Postcode:	--
Plaats:	Amsterdam
X-coördinaat:	128403
Y-coördinaat:	485279
Bodemlaag hoogte t.o.v. maaiveld:	--
Omschrijving:	schoon zand onder certificaat aangebracht wordt van Jburg Fase 1 naar IJburg Fase 3 toegepast in het jaar 2019

Plattegrond

Plattegrond:



8. Wie is bevoegd gezag voor de toepassing

Bevoegd Gezag Type:	Rijkswaterstaat
Bevoegd Gezag	
Naam:	Rijkswaterstaat IJsselmeergebied
Afdeling:	--
Adres:	Postbus 600
Postcode:	8200AP
Plaats:	LELYSTAD
Telefoonnummer:	0320-299002
Faxnummer:	

9. Milieuhygiënische verklaringen

Milieuhygiënische verklaringen:	Fabrikant-eigenverklaring
Naam erkende uitvoerende instantie	KIWA
Verklaringsnummer	K41307/04

Milieuhygiënische verklaringen: 20140618_Certificaat_Zand_K41307-04 J. van Vliet BRL 9313.pdf
20151221_Certificaat_Zand_K21429-05 J de Haan Zonen BRL 9313_Meerwerk ophoging bult.pdf
20181213_IB_Notitie_Historisch Onderzoek IJburg_Zand Protocol-ondertekend.pdf
K21429-05 J de Haan Zonen BRL 9313.pdf
Microsoft Word - 20181113_Zand Protocol IJburg_versie 2019.docx_2.pdf
Y14M06D18-K41307-04 J. van Vliet BRL 9313.pdf

Kwaliteitgegevens bestand: --

Partijsplitsing

Partij gesplitst: nee

Partijrelatie: --

Splitsing uitgevoerd: --

Datum splitsing: --

10. Status (Bevoegd Gezag)

Kenmerk Melder: zand protocol 2019 fase 1 - fase 3

Opmerking melder:

Groeten, Remon

Kenmerk bevoegd gezag: --

Naam behandelaar: --

Opmerking bevoegd gezag: --

Indicatie 'Volledig': Onbekend

Indicatie 'Goedgekeurd': Onbekend

Indicatie 'Ingetrokken door melder': Onbekend

Indicatie 'Partij is toegepast': Onbekend

Indicatie 'Administratief afgehandeld': Onbekend

Indicatie 'Toezicht houden in het veld': Onbekend

Indicatie 'Toezicht gehouden in het veld': Onbekend

Indicatie 'Bruikbaar voor bodemkwaliteitskaart': Onbekend

Melding besluit bodemkwaliteit

Meldingnummer: 474655.0
Melding gedaan op: 13-12-2018
Melding type: Toepassing partij
Melding gedaan door: Grond & Ontwikkeling
Amsterdam
Grondbank Amsterdam
algemeen
020-2544100
grondbank@amsterdam.nl
Status: Verzonden

3. Beoogde toepassing bouwstoffen, grond of baggerspecie

Toegepast materiaal:	Grond
Toepassingstype:	Toepassing volgens gebiedsspecifiek toetsingskader
Toepassingsgebied:	--

4. Project details

Naam:	IJburg
Startdatum:	1-1-2019
Einddatum:	31-12-2019

5. Toepassing details

Toe te passen partij

Startdatum:	01-01-2019
Afrondingsdatum:	31-12-2019
Materiaal hoeveelheid:	15000 m ³

6. Adresgegevens van de toepassingslocatie

Adres:	Strand Eiland
Postcode:	--
Plaats:	Amsterdam
X-coördinaat:	130185
Y-coördinaat:	485375
Bodemlaag hoogte t.o.v. maaiveld:	--
Omschrijving:	Het zand van de bouwkavels te IJburg is eigendom van Grond en Ontwikkeling Gemeente Amsterdam.

Ter anticipatie op de zandstromen die ontstaan a.d.h.v. bouwwerkzaamheden en beheerwerkzaamheden op Haveneiland, Steigereiland, Rieteiland Oost (IJburg Fase 1)

en het Centrum Eiland (IJburg Fase 2) is een opzet gemaakt om een duidelijke procedure op te stellen m.b.t. zandpartijen die naar het Centrum Eiland (IJburg Fase 2) en het Strand Eiland (IJburg Fase 3) gebracht moeten worden.

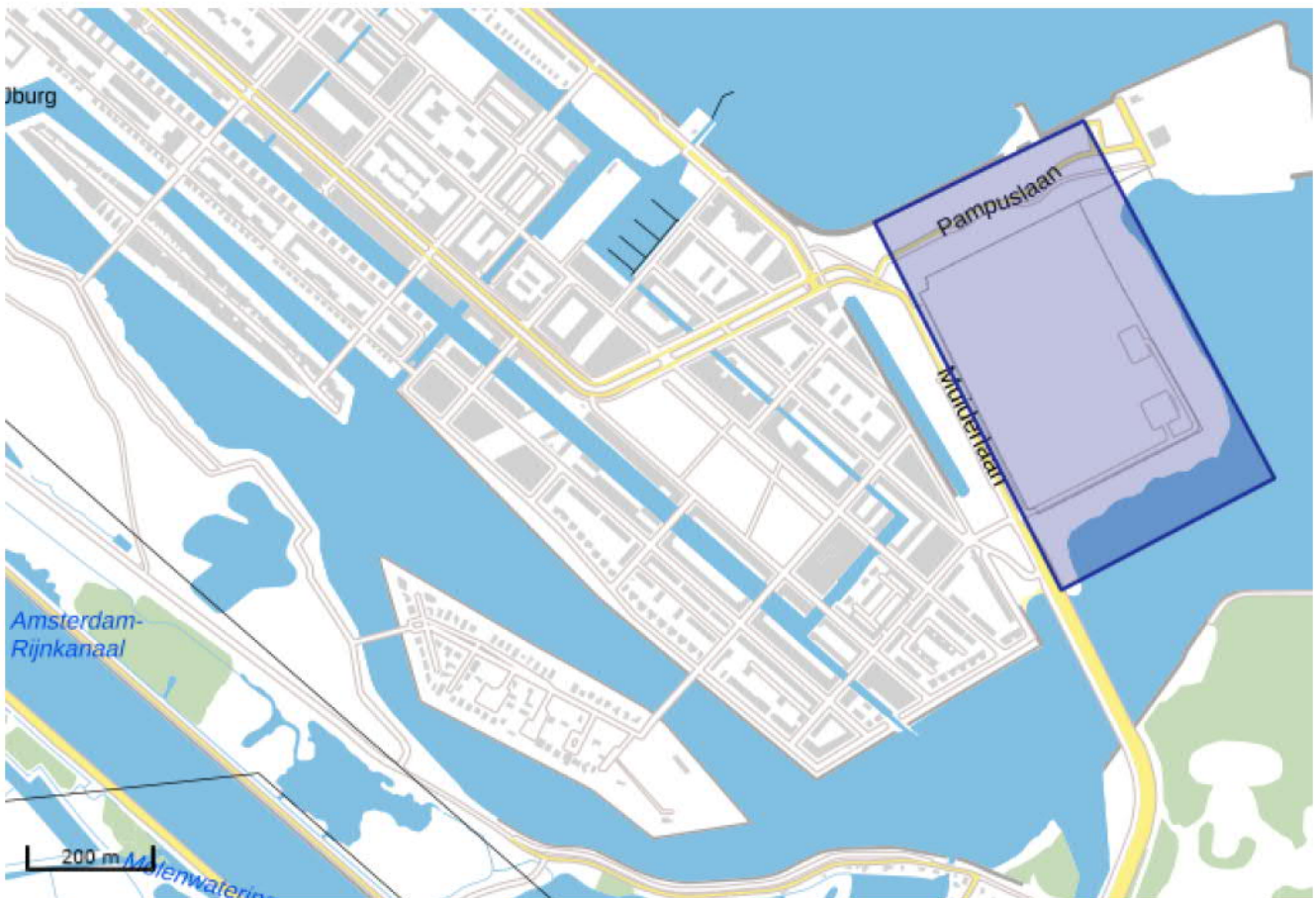
Plattegrond

7. Gegevens van de locatie van herkomst

Grondbewerkingsinrichting:	--
Adres:	pampuslaan
Postcode:	--
Plaats:	Amsterdam
X-coördinaat:	129661
Y-coördinaat:	484900
Bodemlaag hoogte t.o.v. maaiveld:	--
Omschrijving:	schoon zand onder certificaat geleverd wordt toegepast van IJburg Fase 2 naar IJburg Fase 3 in het jaar 2019, zie bijgevoegd protocol

Plattegrond

Plattegrond:



8. Wie is bevoegd gezag voor de toepassing

Bevoegd Gezag Type:	Rijkswaterstaat
Bevoegd Gezag	
Naam:	Rijkswaterstaat IJsselmeergebied
Afdeling:	--
Adres:	Postbus 600
Postcode:	8200AP
Plaats:	LELYSTAD
Telefoonnummer:	0320-299002
Faxnummer:	

9. Milieuhygiënische verklaringen

Milieuhygiënische verklaringen:	Fabrikant-eigenverklaring
Naam erkende uitvoerende instantie	KIWA
Verklaringsnummer	K41307/04
Milieuhygiënische verklaringen:	20140618_Certificaat_Zand_K41307-04 J. van Vliet BRL 9313.pdf 20151221_Certificaat_Zand_K21429-05 J de Haan Zonen BRL 9313_Meerwerk ophoging bult.pdf 20181213_IB_Notitie_Historisch Onderzoek IJburg_Zand Protocol-ondertekend.pdf K21429-05 J de Haan Zonen BRL 9313.pdf Microsoft Word - 20181113_Zand Protocol IJburg_versie 2019.docx_2.pdf Y14M06D18-K41307-04 J. van Vliet BRL 9313.pdf
Kwaliteitgegevens bestand:	--
Partijsplitsing	
Partij gesplitst:	nee
Partijrelatie:	--
Splitsing uitgevoerd:	--
Datum splitsing:	--

10. Status (Bevoegd Gezag)

Kenmerk Melder: zand protocol 2019 fase 2 - fase 3

Opmerking melder:

Groeten, Remon

Kenmerk bevoegd gezag: --

Naam behandelaar: --

Opmerking bevoegd gezag: --

Indicatie 'Volledig': Onbekend

Indicatie 'Goedgekeurd': Onbekend

Indicatie 'Ingetrokken door melder': Onbekend

Indicatie 'Partij is toegepast': Onbekend

Indicatie 'Administratief afgehandeld': Onbekend

Indicatie 'Toezicht houden in het veld': Onbekend

Indicatie 'Toezicht gehouden in het veld': Onbekend

Indicatie 'Bruikbaar voor bodemkwaliteitskaart': Onbekend

Melding besluit bodemkwaliteit

Meldingnummer: 475669.0
Melding gedaan op: 07-01-2019
Melding type: Werk schone grond
Melding gedaan door: Tauw B.V.
[REDACTED]
020-6063222
amsterdam@tauw.com
Status: Verzonden

1. Algemene gegevens van de toepasser / eigenaar

Naam Camping Zeeburg
Postadres Zuider IJdijk 20
1095KN Amsterdam
Telefoonnummer [REDACTED]
Faxnummer --
E-mailadres info@campingzeeburg.nl
Rechtspersoon Organisatie
KvK nummer: 62062859
Vestigingsnummer: 00031110649

Contactpersoon

Naam [REDACTED]
Telefoonnummer 020-6063252
Mobielnummer [REDACTED]
E-mailadres [REDACTED]

2. Project details

Naam: Aanvulling Camping Zeeburg
Startdatum: 15-1-2019
Einddatum: 31-1-2019

3. Adresgegevens van de toepassingslocatie

Adres:	Zuider IJdijk 20
Postcode:	1095KN
Plaats:	Amsterdam
X-coördinaat:	126112
Y-coördinaat:	486348
Bodemlaag hoogte t.o.v. maaiveld:	1,00
Omschrijving:	Voor de uitbreiding van Camping Zeeburg zullen er 2 nieuwe eiland gecreerd gaan worden.

Plattegrond

Bijgevoegde plattegronden: Nieuwe eiland camping zeeburg (groen).pdf

Plattegrond:



4. Wie is bevoegd gezag voor de toepassing

Bevoegd Gezag Type: Rijkswaterstaat

Bevoegd Gezag

Naam: Rijkswaterstaat West Nederland Noord

Afdeling: --

Adres: Postbus 2232

Postcode: 3500GE

Plaats: Utrecht

Telefoonnummer: 023-5301301

Faxnummer: 023-5301302

5. Status (Bevoegd Gezag)

Kenmerk Melder: 1265394-02

Opmerking melder:

--

Kenmerk bevoegd gezag: --

Naam behandelaar: --

Opmerking bevoegd gezag: --

Indicatie 'Volledig': Onbekend

Indicatie 'Goedgekeurd': Onbekend

Indicatie 'Ingetrokken door melder': Onbekend

Indicatie 'Partij is toegepast': Onbekend

Indicatie 'Administratief afgehandeld': Onbekend

Indicatie 'Toezicht houden in het veld': Onbekend

Indicatie 'Toezicht gehouden in het veld': Onbekend

Indicatie 'Bruikbaar voor bodemkwaliteitskaart': Onbekend

Melding besluit bodemkwaliteit

Meldingnummer: 475800.0
Melding gedaan op: 08-01-2019
Melding type: Werk schone grond
Melding gedaan door: Tauw B.V.
[REDACTED]
020-6063222
amsterdam@tauw.com

Status: Verzonden

1. Algemene gegevens van de toepasser / eigenaar

Naam Camping Zeeburg
Postadres Zuider IJdijk 20
1095KN Amsterdam
Telefoonnummer [REDACTED]
Faxnummer --
E-mailadres info@campingzeeburg.nl
Rechtspersoon Organisatie
KvK nummer: 62062859
Vestigingsnummer: 00031110649

Contactpersoon

Naam [REDACTED]
Telefoonnummer 020-6063252
Mobielnummer [REDACTED]
E-mailadres [REDACTED]

2. Project details

Naam: Aanvulling Camping Zeeburg
Startdatum: 15-1-2019
Einddatum: 31-1-2019

3. Adresgegevens van de toepassingslocatie

Adres: Zuider IJdijk 20
Postcode: 1095KN
Plaats: Amsterdam
X-coördinaat: 126107
Y-coördinaat: 486324
Bodemlaag hoogte t.o.v. maaiveld: 1,00
Omschrijving: Voor de aanleg van 2 nieuwe eilanden bij Camping Zeeburg zal er een partij grond aangevoerd gaan worden om dit te realiseren.

Plattegrond

Bijgevoegde plattegronden: Nieuwe eiland camping zeeburg (groen).pdf

4. Wie is bevoegd gezag voor de toepassing

Bevoegd Gezag Type:	Rijkswaterstaat
Bevoegd Gezag	
Naam:	Rijkswaterstaat West Nederland Noord
Afdeling:	--
Adres:	Postbus 2232
Postcode:	3500GE
Plaats:	Utrecht
Telefoonnummer:	023-5301301
Faxnummer:	023-5301302

5. Status (Bevoegd Gezag)

Kenmerk Melder:	1265394-03
Opmerking melder:	--
Kenmerk bevoegd gezag:	--
Naam behandelaar:	--
Opmerking bevoegd gezag:	--
Indicatie 'Volledig':	Onbekend
Indicatie 'Goedgekeurd':	Onbekend
Indicatie 'Ingetrokken door melder':	Onbekend
Indicatie 'Partij is toegepast':	Onbekend
Indicatie 'Administratief afgehandeld':	Onbekend
Indicatie 'Toezicht houden in het veld':	Onbekend
Indicatie 'Toezicht gehouden in het veld':	Onbekend
Indicatie 'Bruikbaar voor bodemkwaliteitskaart':	Onbekend

Melding besluit bodemkwaliteit

Meldingnummer: 475851.0
Melding gedaan op: 08-01-2019
Melding type: Toepassing partij
Melding gedaan door: Tauw B.V.
[REDACTED]
020-6063222
amsterdam@tauw.com

Status: Verzonden

baggerspecie

Toegepast materiaal:	Grond
Toepassingtype:	Toepassing op natte bodem volgens generiek toetsingskader
Toepassingsgebied:	--

4. Project details

Naam:	Aanvulling Camping Zeeburg
Startdatum:	15-1-2019
Einddatum:	31-1-2019

5. Toepassing details

Toe te passen partij

Startdatum:	15-01-2019
Afrondingsdatum:	31-01-2019
Materiaal hoeveelheid:	3920 m ³

6. Adresgegevens van de toepassingslocatie

Adres:	Zuider IJdijk 20
Postcode:	1095KN
Plaats:	Amsterdam
X-coördinaat:	126104
Y-coördinaat:	486316
Bodemlaag hoogte t.o.v. maaiveld:	-1,00
Omschrijving:	De partij zal toegepast gaan worden voor de realisatie van 2 nieuwe eilanden bij camping Zeeburg.

Plattegrond

Bijgevoegde plattegronden: Nieuwe eiland camping zeeburg (groen).pdf

Plattegrond:



7. Gegevens van de locatie van herkomst

Grondbewerkingsinrichting:	--
Adres:	Don Boscostraat
Postcode:	1068HB
Plaats:	Amsterdam
X-coördinaat:	115209
Y-coördinaat:	485592
Bodemlaag hoogte t.o.v. maaiveld:	6,00
Omschrijving:	De partij klei ligt op dit moment in een depot op de bouwlocatie van de Don Boscostraat te Amsterdam. De grond is vrijgekomen bij het ontgraven van een bouwput.

Plattegrond

Bijgevoegde plattegronden:	Locatie herkomst.pdf
-----------------------------------	----------------------

8. Wie is bevoegd gezag voor de toepassing

Bevoegd Gezag Type:	Rijkswaterstaat
Bevoegd Gezag	
Naam:	Rijkswaterstaat West Nederland Noord
Afdeling:	--
Adres:	Postbus 2232
Postcode:	3500GE
Plaats:	Utrecht
Telefoonnummer:	023-5301301
Faxnummer:	023-5301302

9. Bodemfunctieklaas en bodemkwaliteitsklaas ter plaatse van de toepassing

Waterbodemfunctieklaas:	Klaas A
--------------------------------	---------

10. Milieuhygiënische verklaringen

Milieuhygiënische verklaringen:	Partijkeuring
--	---------------

Naam Producent	Grondslag Bodemkwaliteitsbureau
Certificaatnummer	K20610/10
Milieuhygiënische verklaringen:	28233 Partijkeuring Don Boscostraat te Amsterdam.pdf
Kwaliteitgegevens bestand:	--
Partijsplitsing	
Partij gesplitst:	nee
Partijrelatie:	--
Splitsing uitgevoerd:	--
Datum splitsing:	--

11. Status (Bevoegd Gezag)

Kenmerk Melder:	1265394-10
Opmerking melder:	--
Kenmerk bevoegd gezag:	--
Naam behandelaar:	--
Opmerking bevoegd gezag:	--
Indicatie 'Volledig':	Onbekend
Indicatie 'Goedgekeurd':	Onbekend
Indicatie 'Ingetrokken door melder':	Onbekend
Indicatie 'Partij is toegepast':	Onbekend
Indicatie 'Administratief afgehandeld':	Onbekend
Indicatie 'Toezicht houden in het veld':	Onbekend
Indicatie 'Toezicht gehouden in het veld':	Onbekend
Indicatie 'Bruikbaar voor bodemkwaliteitskaart':	Onbekend

Melding besluit bodemkwaliteit

Meldingnummer: 479249.0
Melding gedaan op: 07-02-2019
Melding type: Toepassing partij
Melding gedaan door: D. van Geemen & Zn. B.V.
[REDACTED]
0299640625
info@vangeemen.nl

Status: Verzonden

baggerspecie

Toegepast materiaal:	Grond
Toepassingstype:	Toepassing volgens gebiedsspecifiek toetsingskader
Toepassingsgebied:	--

4. Project details

Naam:	180085 - Poort van Amsterdam
Startdatum:	21-11-2018
Einddatum:	20-12-2019

5. Toepassing details

Toe te passen partij

Startdatum:	15-02-2019
Afrondingsdatum:	15-03-2019
Materiaal hoeveelheid:	1500 m ³

6. Adresgegevens van de toepassingslocatie

Adres: zeedijk 2
Postcode: --
Plaats: Uitdam
X-coördinaat: 133770
Y-coördinaat: 493148
Bodemlaag hoogte t.o.v. maaiveld: 0,00
Omschrijving: betreft afwerking van de waterrand
landaanwinning Camping.

Plattegrond

Bijgevoegde plattegronden: 015.00.01 Werkplan landwinnig Camping.pdf
goedkeuring werkplan.pdf

Plattegrond:



7. Gegevens van de locatie van herkomst

Grondbewerkingsinrichting:	--
Adres:	Straat van Messina 10
Postcode:	--
Plaats:	AMSTELVEEN
X-coördinaat:	120199
Y-coördinaat:	480626
Bodemlaag hoogte t.o.v. maaiveld:	0,00
Omschrijving:	betreft partij schoon, afkomstig van graafwerkzaamheden tbv nieuwbouwlocatie

Plattegrond

Plattegrond:



8. Wie is bevoegd gezag voor de toepassing

Bevoegd Gezag Type:	Rijkswaterstaat
Bevoegd Gezag	
Naam:	Rijkswaterstaat Midden-Nederland
Afdeling:	--
Adres:	Postbus 2232
Postcode:	3500GE
Plaats:	Utrecht
Telefoonnummer:	0887973700
Faxnummer:	088-7974001

9. Milieuhygiënische verklaringen

Milieuhygiënische verklaringen:	Partijkeuring
Naam Producent	██████████
Certificaatnummer	K78518/04
Milieuhygiënische verklaringen:	Partijkeuring Straat van Messina 10 Amstelveen.pdf
Kwaliteitgegevens bestand:	--
Partijsplitsing	
Partij gesplitst:	nee
Partijrelatie:	--
Splitsing uitgevoerd:	--
Datum splitsing:	--

10. Status (Bevoegd Gezag)

Kenmerk Melder:	180085 Poort van Amsterdam
Opmerking melder:	--
Kenmerk bevoegd gezag:	--
Naam behandelaar:	--
Opmerking bevoegd gezag:	--
Indicatie 'Volledig':	Onbekend
Indicatie 'Goedgekeurd':	Onbekend

Indicatie 'Ingetrokken door melder':	Onbekend
Indicatie 'Partij is toegepast':	Onbekend
Indicatie 'Administratief afgehandeld':	Onbekend
Indicatie 'Toezicht houden in het veld':	Onbekend
Indicatie 'Toezicht gehouden in het veld':	Onbekend
Indicatie 'Bruikbaar voor bodemkwaliteitskaart':	Onbekend

Melding besluit bodemkwaliteit

Meldingnummer: 480615.1
Melding gedaan op: 22-02-2019
Melding type: Toepassing partij
Melding gedaan door: Heuvelman Ibis West B.V.
[REDACTED]
[REDACTED]
info@heuvelman-ibis.nl
Status: Verzonden

1. Algemene gegevens van de toepasser / eigenaar

Naam Gemeente Amsterdam
Postadres Weesperstraat 430
1100AR Amsterdam
Telefoonnummer 14020
Faxnummer --
E-mailadres info@amsterdam.nl
Rechtspersoon Organisatie
KvK nummer: 34366966
Vestigingsnummer: --

Contactpersoon

Naam ██████████
Telefoonnummer --
Mobielnummer --
E-mailadres --

2. Algemene gegevens van de toepasser / uitvoerder

Naam Heuvelman Ibis West
Postadres Krijn Taconiskade 436
1087HW Amsterdam
Telefoonnummer 0202404220
Faxnummer --
E-mailadres ██████████
Rechtspersoon Organisatie
KvK nummer: --
Vestigingsnummer: --

Contactpersoon

Naam ██████████
Telefoonnummer --
Mobielnummer --
E-mailadres --

3. Beoogde toepassing bouwstoffen, grond of

baggerspecie

Toegepast materiaal:	Grond
Toepassingstype:	Toepassing op landbodem volgens generiek toetsingskader
Toepassingsgebied:	--

4. Project details

Naam:	Waterkering Centrumeiland IJburg
Startdatum:	26-11-2018
Einddatum:	1-5-2019

5. Toepassing details

Toe te passen partij

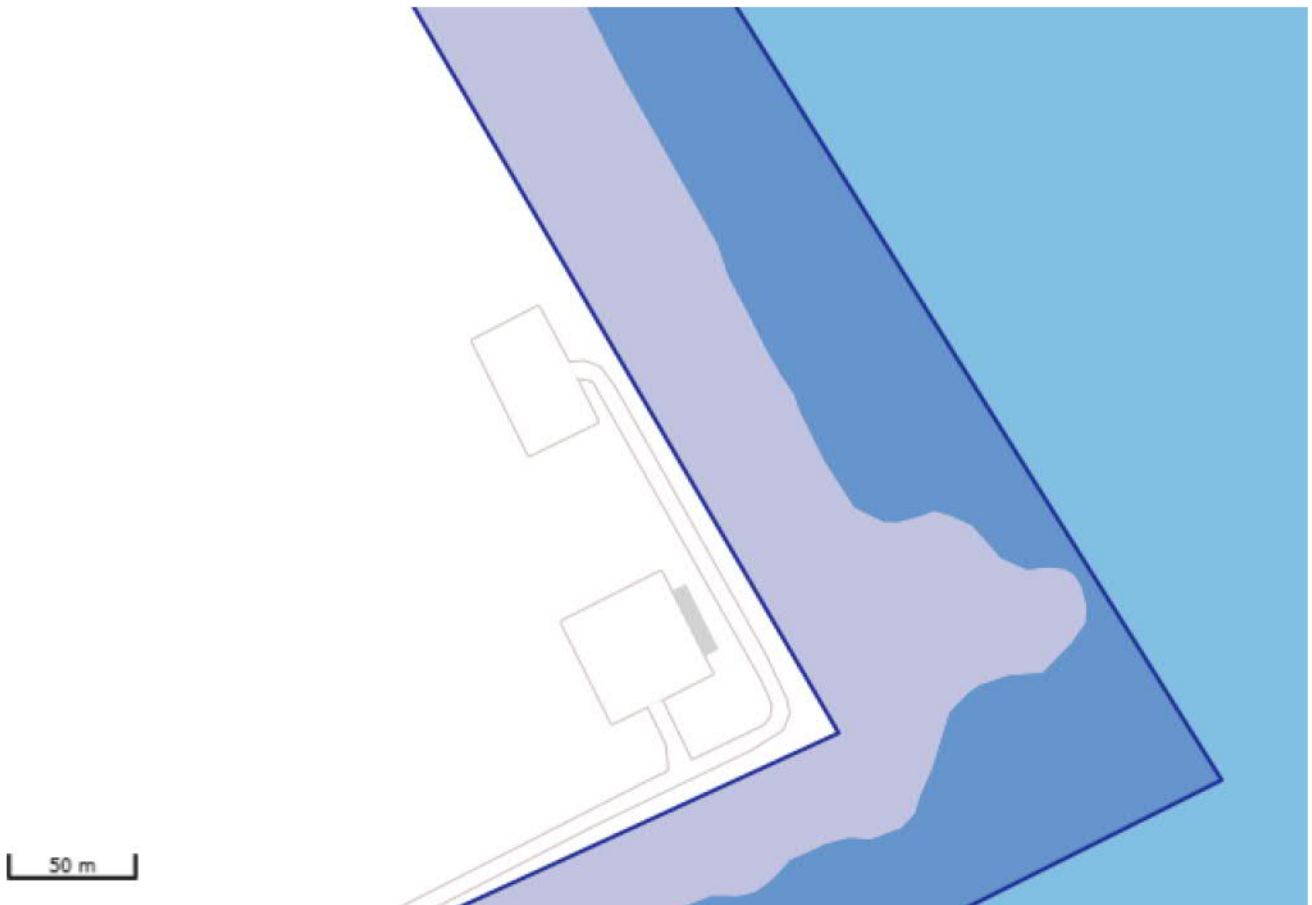
Startdatum:	01-03-2019
Afrondingsdatum:	05-04-2019
Materiaal hoeveelheid:	5000 m ³

6. Adresgegevens van de toepassingslocatie

Adres: --
Postcode: --
Plaats: Amsterdam
X-coördinaat: 129812
Y-coördinaat: 484859
Bodemlaag hoogte t.o.v. maaiveld: --
Omschrijving: --

Plattegrond

Plattegrond:



7. Gegevens van de locatie van herkomst

Grondbewerkingsinrichting:	--
Adres:	--
Postcode:	--
Plaats:	Blaricum
X-coördinaat:	148278
Y-coördinaat:	478604
Bodemlaag hoogte t.o.v. maaiveld:	--
Omschrijving:	--

Plattegrond

Plattegrond:



8. Wie is bevoegd gezag voor de toepassing

Bevoegd Gezag Type:	Rijkswaterstaat
Bevoegd Gezag	
Naam:	Rijkswaterstaat Midden-Nederland
Afdeling:	--
Adres:	Postbus 600
Postcode:	8200AP
Plaats:	LELYSTAD
Telefoonnummer:	0320-299002
Faxnummer:	

9. Bodemfunctieklassering en bodemkwaliteitsklasse ter plaatse van de toepassing

Bodemfunctieklassering:	Landbouw / natuur (AW 2000)
Bodemkwaliteitsklasse:	Voldoet aan de achtergrondwaarden (AW 2000)

10. Milieuhygiënische verklaringen

Milieuhygiënische verklaringen:	Partijkeuring
Naam Producent	Grondslag Bodemkwaliteitsbureau
Certificaatnummer	K20610/10
Milieuhygiënische verklaringen:	Blaricum Blaricummermeent te Blaricum - rapportage AP04-2 partij 5 t.m 29.pdf
Kwaliteitgegevens bestand:	--
Partijsplitsing	
Partij gesplitst:	nee
Partijrelatie:	--
Splitsing uitgevoerd:	--
Datum splitsing:	--

11. Status (Bevoegd Gezag)

Kenmerk Melder:	W2018-011
------------------------	-----------

Opmerking melder:

Graag verdere communicatie per mail, via [REDACTED]

Kenmerk bevoegd gezag:	--
Naam behandelaar:	--
Opmerking bevoegd gezag:	--
Indicatie 'Volledig':	Onbekend
Indicatie 'Goedgekeurd':	Onbekend
Indicatie 'Ingetrokken door melder':	Onbekend
Indicatie 'Partij is toegepast':	Onbekend
Indicatie 'Administratief afgehandeld':	Onbekend
Indicatie 'Toezicht houden in het veld':	Onbekend
Indicatie 'Toezicht gehouden in het veld':	Onbekend
Indicatie 'Bruikbaar voor bodemkwaliteitskaart':	Onbekend

Melding besluit bodemkwaliteit

Meldingnummer: 480615.2
Melding gedaan op: 26-02-2019
Melding type: Toepassing partij
Melding gedaan door: Heuvelman Ibis West B.V.
[REDACTED]
[REDACTED]
info@heuvelman-ibis.nl
Status: Verzonden

1. Algemene gegevens van de toepasser / eigenaar

Naam Gemeente Amsterdam
Postadres Weesperstraat 430
1100AR Amsterdam
Telefoonnummer 14020
Faxnummer --
E-mailadres info@amsterdam.nl
Rechtspersoon Organisatie
KvK nummer: 34366966
Vestigingsnummer: --

Contactpersoon

Naam ██████████
Telefoonnummer --
Mobielnummer --
E-mailadres --

2. Algemene gegevens van de toepasser / uitvoerder

Naam Heuvelman Ibis West
Postadres Krijn Taconiskade 436
1087HW Amsterdam
Telefoonnummer 0202404220
Faxnummer --
E-mailadres ██████████
Rechtspersoon Organisatie
KvK nummer: --
Vestigingsnummer: --

Contactpersoon

Naam ██████████
Telefoonnummer --
Mobielnummer --
E-mailadres --

3. Beoogde toepassing bouwstoffen, grond of

baggerspecie

Toegepast materiaal:	Grond
Toepassingstype:	Toepassing op landbodem volgens generiek toetsingskader
Toepassingsgebied:	--

4. Project details

Naam:	Waterkering Centrumeiland IJburg
Startdatum:	26-11-2018
Einddatum:	1-5-2019

5. Toepassing details

Toe te passen partij

Startdatum:	01-03-2019
Afrondingsdatum:	05-04-2019
Materiaal hoeveelheid:	5000 m ³

6. Adresgegevens van de toepassingslocatie

Adres: --

Postcode: --

Plaats: Amsterdam

X-coördinaat: 129812

Y-coördinaat: 484859

Bodemlaag hoogte t.o.v. maaiveld: --

Omschrijving: --

Plattegrond

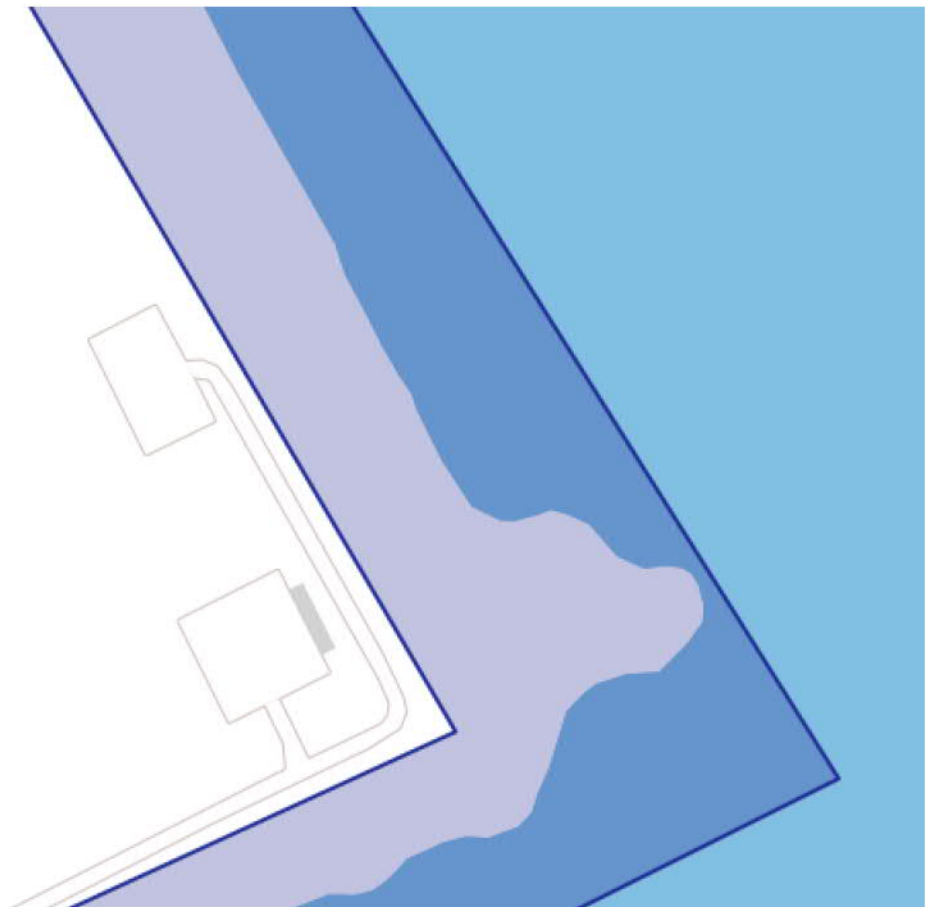
Bijgevoegde plattegronden: 30772-001_002_PJV-Plan CE.pdf

30772-001_03A.pdf

30772-001-02A.pdf

Plattegrond:

50 m



7. Gegevens van de locatie van herkomst

Grondbewerkingsinrichting:	--
Adres:	--
Postcode:	--
Plaats:	Blaricum
X-coördinaat:	148278
Y-coördinaat:	478604
Bodemlaag hoogte t.o.v. maaiveld:	--
Omschrijving:	--

Plattegrond

Plattegrond:



8. Wie is bevoegd gezag voor de toepassing

Bevoegd Gezag Type:	Rijkswaterstaat
Bevoegd Gezag	
Naam:	Rijkswaterstaat Midden-Nederland
Afdeling:	--
Adres:	Postbus 600
Postcode:	8200AP
Plaats:	LELYSTAD
Telefoonnummer:	0320-299002
Faxnummer:	

9. Bodemfunctieklassering en bodemkwaliteitsklasse ter plaatse van de toepassing

Bodemfunctieklassering:	Landbouw / natuur (AW 2000)
Bodemkwaliteitsklasse:	Voldoet aan de achtergrondwaarden (AW 2000)

10. Milieuhygiënische verklaringen

Milieuhygiënische verklaringen:	Partijkeuring
Naam Producent	Grondslag Bodemkwaliteitsbureau
Certificaatnummer	K20610/10
Milieuhygiënische verklaringen:	Blaricum Blaricummermeent te Blaricum - rapportage AP04-2 partij 5 t.m 29.pdf PFOS certificate 2019007597 26522762.pdf Blaricum Blaricummermeent, ECB 1 klei.pdf Blaricum Blaricummermeent, ECB 2 partij 15 17 en 19 2018-9-17 22007.pdf
Kwaliteitgegevens bestand:	--
Partijsplitsing	
Partij gesplitst:	ja
Partijrelatie:	--
Splitsing uitgevoerd:	--
Datum splitsing:	--

11. Status (Bevoegd Gezag)

Kenmerk Melder: W2018-011

Opmerking melder:

Graag verdere communicatie per mail, via r [REDACTED]

Kenmerk bevoegd gezag: --

Naam behandelaar: --

Opmerking bevoegd gezag: --

Indicatie 'Volledig': Onbekend

Indicatie 'Goedgekeurd': Onbekend

Indicatie 'Ingetrokken door melder': Onbekend

Indicatie 'Partij is toegepast': Onbekend

Indicatie 'Administratief afgehandeld': Onbekend

Indicatie 'Toezicht houden in het veld': Onbekend

Indicatie 'Toezicht gehouden in het veld': Onbekend

Indicatie 'Bruikbaar voor bodemkwaliteitskaart': Onbekend

Melding besluit bodemkwaliteit

Meldingnummer: 480615.3
Melding gedaan op: 28-02-2019
Melding type: Toepassing partij
Melding gedaan door: Heuvelman Ibis West B.V.
██████████
██████████
info@heuvelman-ibis.nl
Status: Verzonden

1. Algemene gegevens van de toepasser / eigenaar

Naam Gemeente Amsterdam
Postadres Weesperstraat 430
1100AR Amsterdam
Telefoonnummer 14020
Faxnummer --
E-mailadres info@amsterdam.nl
Rechtspersoon Organisatie
KvK nummer: 34366966
Vestigingsnummer: --

Contactpersoon

Naam ██████████
Telefoonnummer --
Mobielnummer --
E-mailadres --

2. Algemene gegevens van de toepasser / uitvoerder

Naam Heuvelman Ibis West
Postadres Krijn Taconiskade 436
1087HW Amsterdam
Telefoonnummer 0202404220
Faxnummer --
E-mailadres ██████████
Rechtspersoon Organisatie
KvK nummer: --
Vestigingsnummer: --

Contactpersoon

Naam ██████████
Telefoonnummer --
Mobielnummer --
E-mailadres --

3. Beoogde toepassing bouwstoffen, grond of

baggerspecie

Toegepast materiaal:	Grond
Toepassingstype:	Toepassing op natte bodem volgens generiek toetsingskader
Toepassingsgebied:	--

4. Project details

Naam:	Waterkering Centrumeiland IJburg
Startdatum:	26-11-2018
Einddatum:	1-5-2019

5. Toepassing details

Toe te passen partij

Startdatum:	08-03-2019
Afrondingsdatum:	05-04-2019
Materiaal hoeveelheid:	5000 m ³

6. Adresgegevens van de toepassingslocatie

Adres: --

Postcode: --

Plaats: IJburg

X-coördinaat: 129788

Y-coördinaat: 484848

Bodemlaag hoogte t.o.v. maaiveld: --

Omschrijving: --

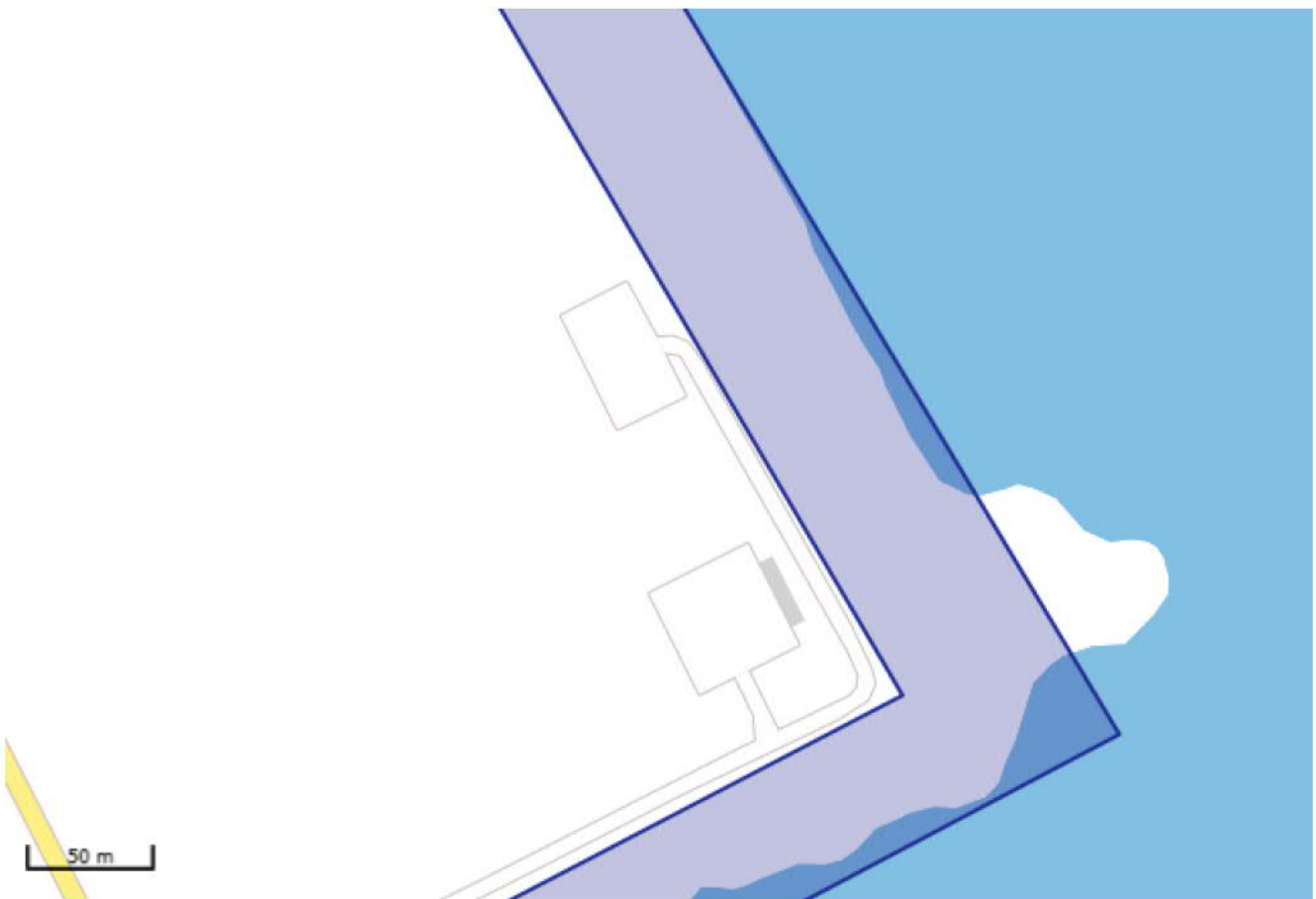
Plattegrond

Bijgevoegde plattegronden: 30772-001_002_PJV-Plan CE.pdf

30772-001_03A.pdf

30772-001-02A.pdf

Plattegrond:



7. Gegevens van de locatie van herkomst

Grondbewerkingsinrichting:	--
Adres:	--
Postcode:	--
Plaats:	Blaricum
X-coördinaat:	148264
Y-coördinaat:	478624
Bodemlaag hoogte t.o.v. maaiveld:	--
Omschrijving:	--

Plattegrond

Bijgevoegde plattegronden: Blaricum Blaricummermeent te Blaricum - partijen.pdf

Plattegrond:



8. Wie is bevoegd gezag voor de toepassing

Bevoegd Gezag Type:	Rijkswaterstaat
Bevoegd Gezag	
Naam:	Rijkswaterstaat Midden-Nederland
Afdeling:	--
Adres:	Postbus 600
Postcode:	8200AP
Plaats:	LELYSTAD
Telefoonnummer:	0320-299002
Faxnummer:	

9. Bodemfunctieklassse en bodemkwaliteitsklasse ter plaatse van de toepassing

Waterbodemfunctieklassse:	Voldoet aan de achtergrondwaarden (AW 2000)
----------------------------------	---

10. Milieuhygiënische verklaringen

Milieuhygiënische verklaringen:	Partijkeuring
Naam Producent	Grondslag Bodemkwaliteitsbureau
Certificaatnummer	K20610/10
Milieuhygiënische verklaringen:	Blaricum Blaricummermeent te Blaricum - rapportage AP04-2 partij 5 t.m 29.pdf PFOS certificate 2019007597 26522762.pdf Blaricum Blaricummermeent, ECB 1 klei.pdf Blaricum Blaricummermeent, ECB 2 partij 15 17 en 19 2018-9-17 22007.pdf Relatie PFOS - toe te passen klei.pdf Bemonsteringsplan en formulier bemonstering op PFOS Blaricum.pdf
Kwaliteitgegevens bestand:	--
Partijsplitsing	
Partij gesplitst:	ja
Partijrelatie:	Wij gaan 3000 m3 klei cat 1 toepassen uit deelpartij 11, en 2000 m3 klei cat 2 toepassen

uit deelpartij 17.

Splitsing uitgevoerd: --

Datum splitsing: --

11. Status (Bevoegd Gezag)

Kenmerk Melder: W2018-011

Opmerking melder:

Graag verdere communicatie per mail, via [REDACTED]

Kenmerk bevoegd gezag: --

Naam behandelaar: --

Opmerking bevoegd gezag: --

Indicatie 'Volledig': Onbekend

Indicatie 'Goedgekeurd': Onbekend

Indicatie 'Ingetrokken door melder': Onbekend

Indicatie 'Partij is toegepast': Onbekend

Indicatie 'Administratief afgehandeld': Onbekend

Indicatie 'Toezicht houden in het veld': Onbekend

Indicatie 'Toezicht gehouden in het veld': Onbekend

Indicatie 'Bruikbaar voor bodemkwaliteitskaart': Onbekend

Melding besluit bodemkwaliteit

Meldingnummer: 480615.4
Melding gedaan op: 13-03-2019
Melding type: Toepassing partij
Melding gedaan door: Heuvelman Ibis West B.V.
██████████
██████████
info@heuvelman-ibis.nl
Status: Verzonden

1. Algemene gegevens van de toepasser / eigenaar

Naam Gemeente Amsterdam
Postadres Weesperstraat 430
1100AR Amsterdam
Telefoonnummer 14020
Faxnummer --
E-mailadres info@amsterdam.nl
Rechtspersoon Organisatie
KvK nummer: 34366966
Vestigingsnummer: --

Contactpersoon

Naam ██████████
Telefoonnummer --
Mobielnummer --
E-mailadres --

2. Algemene gegevens van de toepasser / uitvoerder

Naam Heuvelman Ibis West
Postadres Krijn Taconiskade 436
1087HW Amsterdam
Telefoonnummer 0202404220
Faxnummer --
E-mailadres ██████████
Rechtspersoon Organisatie
KvK nummer: --
Vestigingsnummer: --

Contactpersoon

Naam ██████████
Telefoonnummer --
Mobielnummer --
E-mailadres --

3. Beoogde toepassing bouwstoffen, grond of

baggerspecie

Toegepast materiaal:	Grond
Toepassingstype:	Toepassing op natte bodem volgens generiek toetsingskader
Toepassingsgebied:	--

4. Project details

Naam:	Waterkering Centrumeiland IJburg
Startdatum:	26-11-2018
Einddatum:	1-5-2019

5. Toepassing details

Toe te passen partij

Startdatum:	08-03-2019
Afrondingsdatum:	05-04-2019
Materiaal hoeveelheid:	5000 m ³

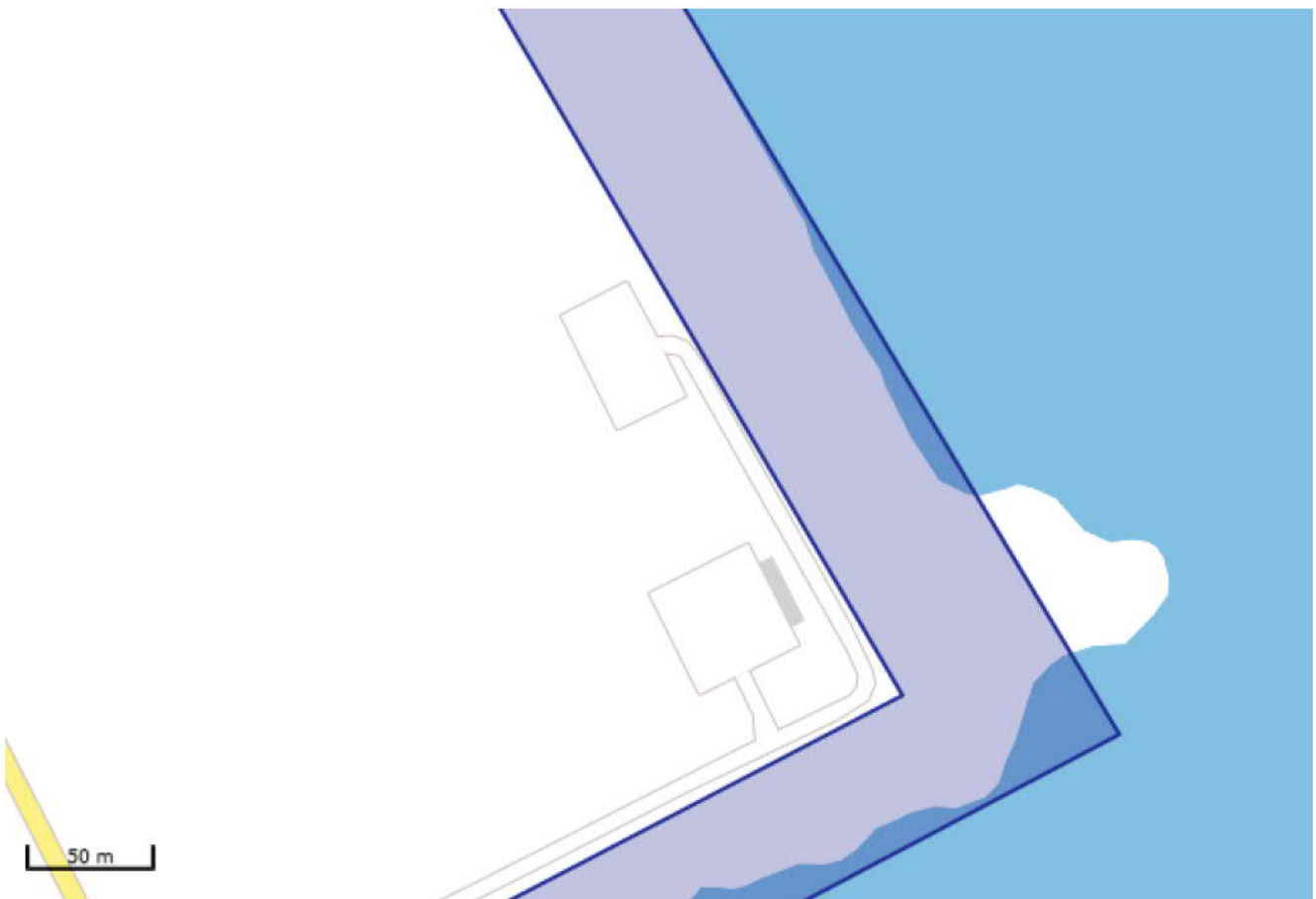
6. Adresgegevens van de toepassingslocatie

Adres: --
Postcode: --
Plaats: IJburg
X-coördinaat: 129788
Y-coördinaat: 484848
Bodemlaag hoogte t.o.v. maaiveld: --
Omschrijving: --

Plattegrond

Bijgevoegde plattegronden: 30772-001_002_PJV-Plan CE.pdf
30772-001_03A.pdf
30772-001-02A.pdf

Plattegrond:



7. Gegevens van de locatie van herkomst

Grondbewerkingsinrichting:	--
Adres:	--
Postcode:	--
Plaats:	Blaricum
X-coördinaat:	148264
Y-coördinaat:	478624
Bodemlaag hoogte t.o.v. maaiveld:	--
Omschrijving:	--

Plattegrond

Bijgevoegde plattegronden: Blaricum Blaricummermeent te Blaricum - partijen.pdf

Plattegrond:



8. Wie is bevoegd gezag voor de toepassing

Bevoegd Gezag Type:	Rijkswaterstaat
Bevoegd Gezag	
Naam:	Rijkswaterstaat Midden-Nederland
Afdeling:	--
Adres:	Postbus 600
Postcode:	8200AP
Plaats:	LELYSTAD
Telefoonnummer:	0320-299002
Faxnummer:	

9. Bodemfunctieklassering en bodemkwaliteitsklasse ter plaatse van de toepassing

Waterbodemfunctieklassering:	Voldoet aan de achtergrondwaarden (AW 2000)
-------------------------------------	---

10. Milieuhygiënische verklaringen

Milieuhygiënische verklaringen:	Partijkeuring
Naam Producent	Grondslag Bodemkwaliteitsbureau
Certificaatnummer	K20610/10
Milieuhygiënische verklaringen:	Blaricum Blaricummermeent te Blaricum - rapportage AP04-2 partij 5 t.m 29.pdf PFOS certificate 2019007597 26522762.pdf Blaricum Blaricummermeent, ECB 1 klei.pdf Blaricum Blaricummermeent, ECB 2 partij 15 17 en 19 2018-9-17 22007.pdf Relatie PFOS - toe te passen klei.pdf Bemonsteringsplan en formulier bemonstering op PFOS Blaricum.pdf Reactie Bos Milieu t.b.v. PFOS onderzoek.pdf Begeleidingsbrieven.pdf
Kwaliteitgegevens bestand:	--

Partijsplitsing

Partij gesplitst:	ja
Partijrelatie:	Wij gaan 3000 m3 klei cat 1 toepassen uit deelpartij 11, en 2000 m3 klei cat 2 toepassen uit deelpartij 17. De begeleidingsbrieven zijn toegevoegd, om de relatie tussen de in het depot gelegen deelpartijen en de keuring inzichtelijk te maken. Bos milieu advies heeft een reactie gegeven op het bewijsmiddel dat de gekeurde partij vrij is van PFOS.
Splitsing uitgevoerd:	--
Datum splitsing:	--

11. Status (Bevoegd Gezag)

Kenmerk Melder: W2018-011

Opmerking melder:

Graag verdere communicatie per mail, via r [REDACTED]

Kenmerk bevoegd gezag:	--
Naam behandelaar:	--
Opmerking bevoegd gezag:	--
Indicatie 'Volledig':	Onbekend
Indicatie 'Goedgekeurd':	Onbekend
Indicatie 'Ingetrokken door melder':	Onbekend
Indicatie 'Partij is toegepast':	Onbekend
Indicatie 'Administratief afgehandeld':	Onbekend
Indicatie 'Toezicht houden in het veld':	Onbekend
Indicatie 'Toezicht gehouden in het veld':	Onbekend
Indicatie 'Bruikbaar voor bodemkwaliteitskaart':	Onbekend

Melding besluit bodemkwaliteit

Meldingnummer: 482564.1
Melding gedaan op: 07-03-2019
Melding type: Tijdelijke opslag
Melding gedaan door: Van Vulpen BV
[REDACTED]
0183645060
info@vanvulpen.eu

Status: Verzonden

1. Algemene gegevens van de toepasser / eigenaar

Naam Rijks Waterstaat
Postadres Korte Voorhout 7
2511CW Den Haag
Telefoonnummer 077-4656767
Faxnummer --
E-mailadres [REDACTED]
Rechtspersoon Organisatie
KvK nummer: --
Vestigingsnummer: --

Contactpersoon

Naam [REDACTED]
Telefoonnummer --
Mobielnummer [REDACTED]
E-mailadres [REDACTED]

2. Algemene gegevens van de toepasser / uitvoerder

Naam Van Vulpen
Postadres Vaart 18
4206CG Gorinchem
Telefoonnummer 0183645060
Faxnummer 0183648550
E-mailadres info@vanvulpen.eu
Rechtspersoon Organisatie
KvK nummer: --
Vestigingsnummer: --

Contactpersoon

Naam [REDACTED]
Telefoonnummer --
Mobielnummer [REDACTED]
E-mailadres [REDACTED]

3. Beoogde toepassing bouwstoffen, grond of

baggerspecie

Toegepast materiaal:	Grond
Toepassingstype:	Toepassing van schone grond (AW2000)
Toepassingsgebied:	--
Tijdelijke opslag:	Ja, einddatum: 31-05-2019
Eindbestemming:	Afsluitdijk Breezanddijk

4. Project details

Naam:	WPF - Afsluitdijk
Startdatum:	27-2-2019
Einddatum:	31-5-2019

5. Adresgegevens van de toepassingslocatie

Adres:	Afsluitdijk 1 A
Postcode:	--
Plaats:	Breezanddijk
X-coördinaat:	143246
Y-coördinaat:	559485
Bodemlaag hoogte t.o.v. maaiveld:	4,00
Omschrijving:	Tijdelijke opslag binnen afgesloten gebied.
	Betreft RWS Vergunning:" RWS-2019/5575 - RWSZ2018-00019186 RWS-2019/5547 - RWSZ2018-00019162
	Betreft Site lay-out tekening:" Zie bijlage (Appendix D 218109786TEI_B-A1 LM.pdf)

Plattegrond

Bijgevoegde plattegronden:	Appendix D 218109786TEI_B-A1 LM.pdf
Plattegrond:	

6. Wie is bevoegd gezag voor de toepassing

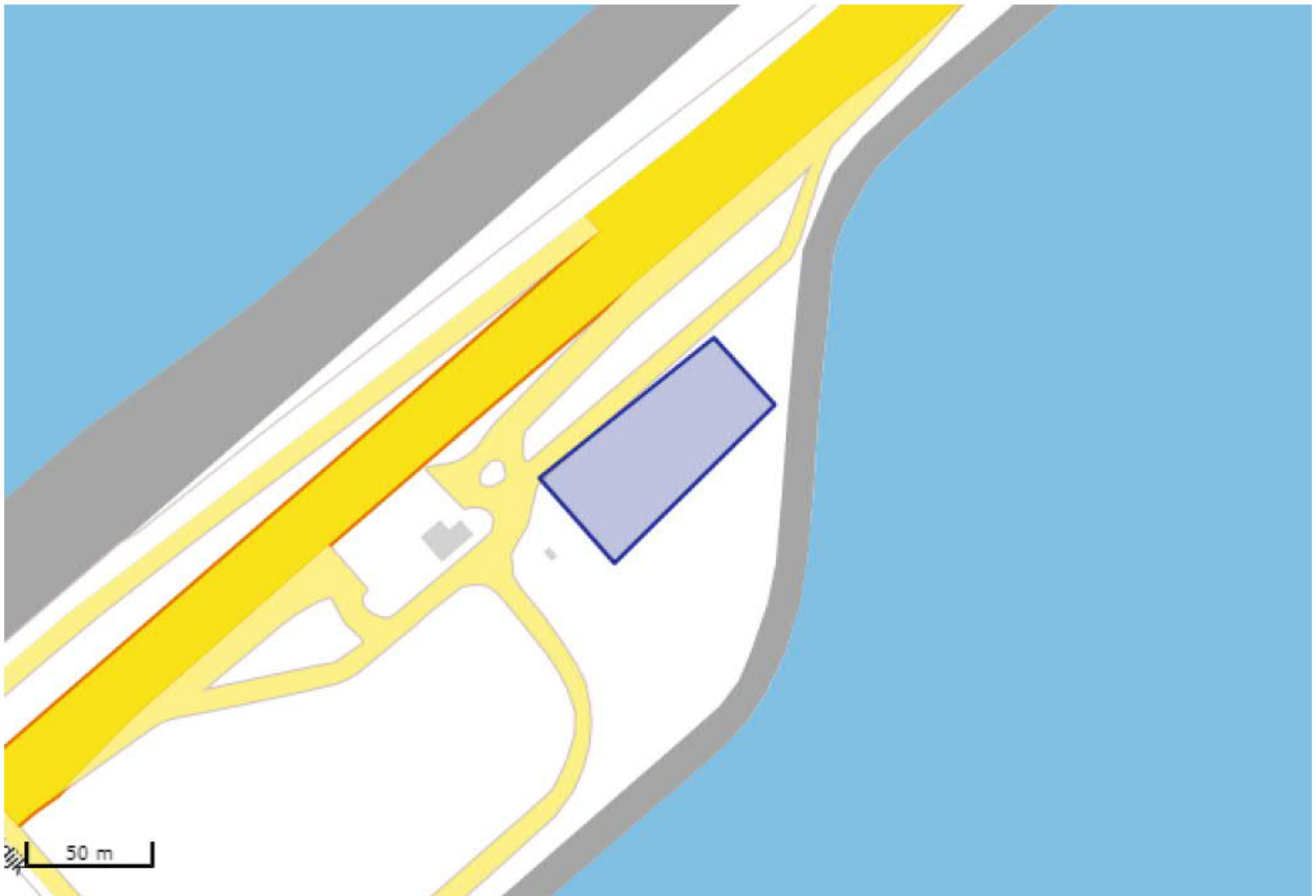
Bevoegd Gezag Type:	Rijkswaterstaat
Bevoegd Gezag	
Naam:	Rijkswaterstaat Noord-Nederland
Afdeling:	--
Adres:	Postbus 2301
Postcode:	8901JH
Plaats:	LEEUWARDEN
Telefoonnummer:	058 234 43 44
Faxnummer:	0511-548400

7. Status (Bevoegd Gezag)

Kenmerk Melder:	GB24888
------------------------	---------

Opmerking melder:

Op aangeven Provincie Fryslân bevoegd gezag gewijzigd. Op de site bodemloket staat



de Provincie vermeld als bevoegd gezag.

Kenmerk bevoegd gezag:	--
Naam behandelaar:	--
Opmerking bevoegd gezag:	--
Indicatie 'Volledig':	Onbekend
Indicatie 'Goedgekeurd':	Onbekend
Indicatie 'Ingetrokken door melder':	Onbekend
Indicatie 'Partij is toegepast':	Onbekend
Indicatie 'Administratief afgehandeld':	Onbekend
Indicatie 'Toezicht houden in het veld':	Onbekend
Indicatie 'Toezicht gehouden in het veld':	Onbekend
Indicatie 'Bruikbaar voor bodemkwaliteitskaart':	Onbekend

Melding besluit bodemkwaliteit

Meldingnummer: 482564.2
Melding gedaan op: 13-03-2019
Melding type: Tijdelijke opslag
Melding gedaan door: Van Vulpen BV
[REDACTED]
0183645060
info@vanvulpen.eu
Status: Verzonden

1. Algemene gegevens van de toepasser / eigenaar

Naam Rijks Waterstaat
Postadres Korte Voorhout 7
2511CW Den Haag
Telefoonnummer 077-4656767
Faxnummer --
E-mailadres [REDACTED]
Rechtspersoon Organisatie
KvK nummer: --
Vestigingsnummer: --

Contactpersoon

Naam [REDACTED]
Telefoonnummer --
Mobielnummer [REDACTED]
E-mailadres [REDACTED]

2. Algemene gegevens van de toepasser / uitvoerder

Naam Van Vulpen
Postadres Vaart 18
4206CG Gorinchem
Telefoonnummer 0183645060
Faxnummer 0183648550
E-mailadres info@vanvulpen.eu
Rechtspersoon Organisatie
KvK nummer: --
Vestigingsnummer: --

Contactpersoon

Naam [REDACTED]
Telefoonnummer --
Mobielnummer [REDACTED]
E-mailadres [REDACTED]

3. Beoogde toepassing bouwstoffen, grond of

baggerspecie

Toegepast materiaal:	Grond
Toepassingstype:	Toepassing van schone grond (AW2000)
Toepassingsgebied:	--
Tijdelijke opslag:	Ja, einddatum: 31-05-2019
Eindbestemming:	Afsluitdijk Breezanddijk

4. Project details

Naam:	WPF - Afsluitdijk
Startdatum:	27-2-2019
Einddatum:	31-5-2019

5. Adresgegevens van de toepassingslocatie

Adres:	Afsluitdijk 1 A
Postcode:	--
Plaats:	Breezanddijk
X-coördinaat:	143246
Y-coördinaat:	559485
Bodemlaag hoogte t.o.v. maaiveld:	4,00
Omschrijving:	Tijdelijke opslag binnen afgesloten gebied.
	Betreft RWS Vergunning:" RWS-2019/5575 - RWSZ2018-00019186 RWS-2019/5547 - RWSZ2018-00019162
	Betreft Site lay-out tekening:" Zie bijlage (Appendix D 218109786TEI_B-A1 LM.pdf)

Plattegrond

Bijgevoegde plattegronden:	Appendix D 218109786TEI_B-A1 LM.pdf 67788-5 R61931 Verkennend bodemonderzoek.pdf
-----------------------------------	--

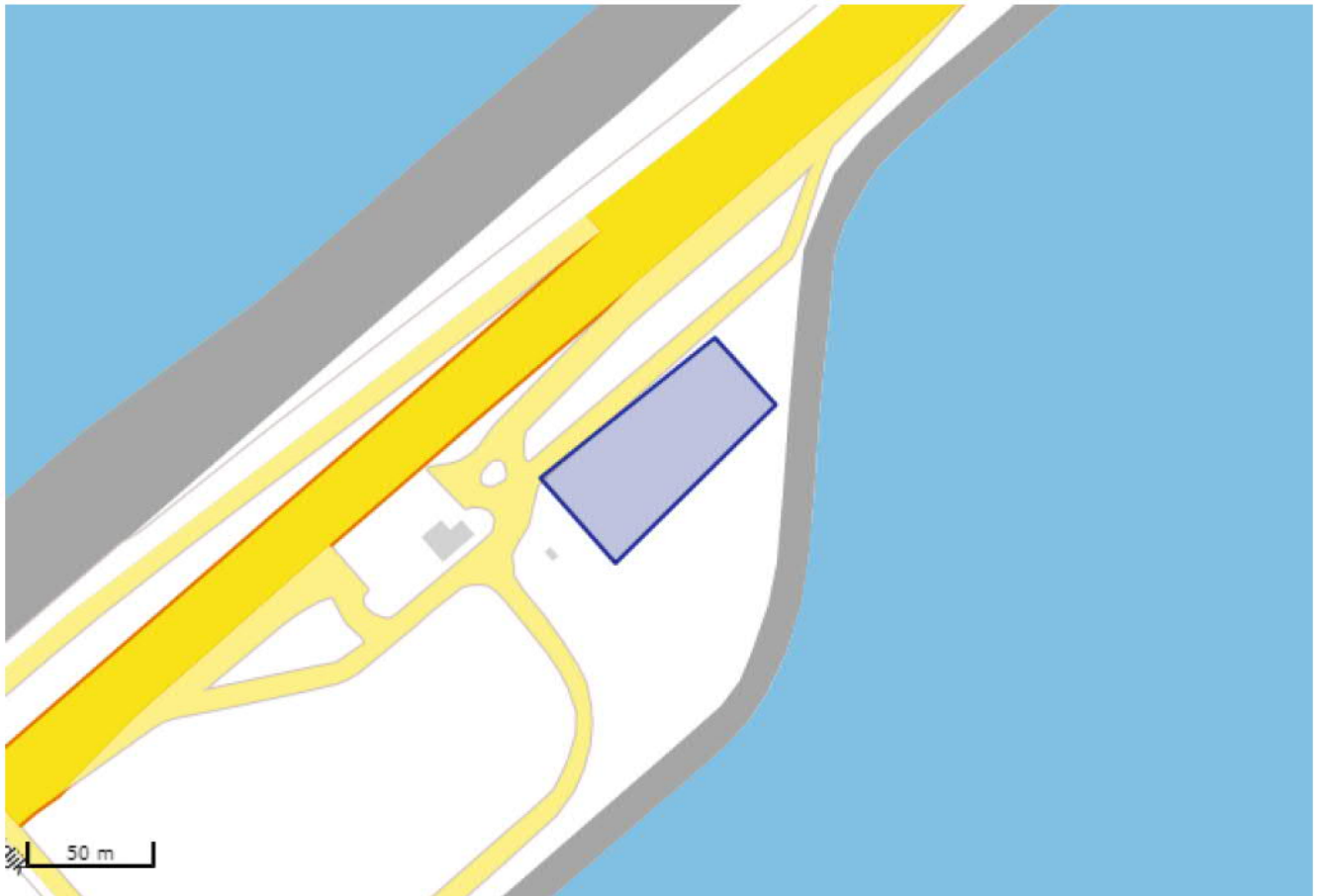
Plattegrond:

6. Wie is bevoegd gezag voor de toepassing

Bevoegd Gezag Type:	Rijkswaterstaat
Bevoegd Gezag	
Naam:	Rijkswaterstaat Midden-Nederland
Afdeling:	--
Adres:	Postbus 600
Postcode:	8200AP
Plaats:	LELYSTAD
Telefoonnummer:	0320-299002
Faxnummer:	

7. Status (Bevoegd Gezag)

Kenmerk Melder:	GB24888
------------------------	---------



Opmerking melder:

Op aangeven Provincie Fryslân bevoegd gezag gewijzigd. Op de site bodemloket staat de Provincie vermeld als bevoegd gezag.

13/3) Aanpassing op aangeven RWS

Kenmerk bevoegd gezag:	--
Naam behandelaar:	--
Opmerking bevoegd gezag:	--
Indicatie 'Volledig':	Onbekend
Indicatie 'Goedgekeurd':	Onbekend
Indicatie 'Ingetrokken door melder':	Onbekend
Indicatie 'Partij is toegepast':	Onbekend
Indicatie 'Administratief afgehandeld':	Onbekend
Indicatie 'Toezicht houden in het veld':	Onbekend
Indicatie 'Toezicht gehouden in het veld':	Onbekend
Indicatie 'Bruikbaar voor bodemkwaliteitskaart':	Onbekend

Melding besluit bodemkwaliteit

Meldingnummer: 482564.3
Melding gedaan op: 15-03-2019
Melding type: Tijdelijke opslag
Melding gedaan door: Van Vulpen BV
[REDACTED]
0183645060
info@vanvulpen.eu

Status: Verzonden

1. Algemene gegevens van de toepasser / eigenaar

Naam Rijks Waterstaat
Postadres Korte Voorhout 7
2511CW Den Haag
Telefoonnummer 077-4656767
Faxnummer --
E-mailadres [REDACTED]
Rechtspersoon Organisatie
KvK nummer: --
Vestigingsnummer: --

Contactpersoon

Naam [REDACTED]
Telefoonnummer --
Mobielnummer [REDACTED]
E-mailadres [REDACTED]

2. Algemene gegevens van de toepasser / uitvoerder

Naam Van Vulpen
Postadres Vaart 18
4206CG Gorinchem
Telefoonnummer 0183645060
Faxnummer 0183648550
E-mailadres info@vanvulpen.eu
Rechtspersoon Organisatie
KvK nummer: --
Vestigingsnummer: --

Contactpersoon

Naam [REDACTED]
Telefoonnummer --
Mobielnummer [REDACTED]
E-mailadres [REDACTED]

3. Beoogde toepassing bouwstoffen, grond of

baggerspecie

Toegepast materiaal:	Grond
Toepassingstype:	Toepassing van schone grond (AW2000)
Toepassingsgebied:	--
Tijdelijke opslag:	Ja, einddatum: 31-05-2019
Eindbestemming:	Afsluitdijk Breezanddijk

4. Project details

Naam:	WPF - Afsluitdijk
Startdatum:	27-2-2019
Einddatum:	31-5-2019

5. Adresgegevens van de toepassingslocatie

Adres: Afsluitdijk 1 A
Postcode: --
Plaats: Breezanddijk
X-coördinaat: 143246
Y-coördinaat: 559485
Bodemlaag hoogte t.o.v. maaiveld: 4,00
Omschrijving: Tijdelijke opslag binnen afgesloten gebied.

Betreft RWS Vergunning:"
RWS-2019/5575 - RWSZ2018-00019186
RWS-2019/5547 - RWSZ2018-00019162

Betreft Site lay-out tekening:"
Zie bijlage (Appendix D 218109786TEI_B-A1
LM.pdf)

15/3 SV)

De grond die tijdelijk wordt opgeslagen is afkomstig zoals weergegeven in de site lay-out tekening.

De grond wordt afgegraven en binnen de hekken tijdelijk opgeslagen in het in deze melding aangegeven gebied..

(Grond verlaat het terrein niet en wordt niet over (openbare) weg verplaatst.)

Na het realiseren van de gestuurde boringen wordt de grond die tijdelijk is opgeslagen weer in hetzelfde gebied zoals in de sitelayout is weergegeven terug aangebracht.

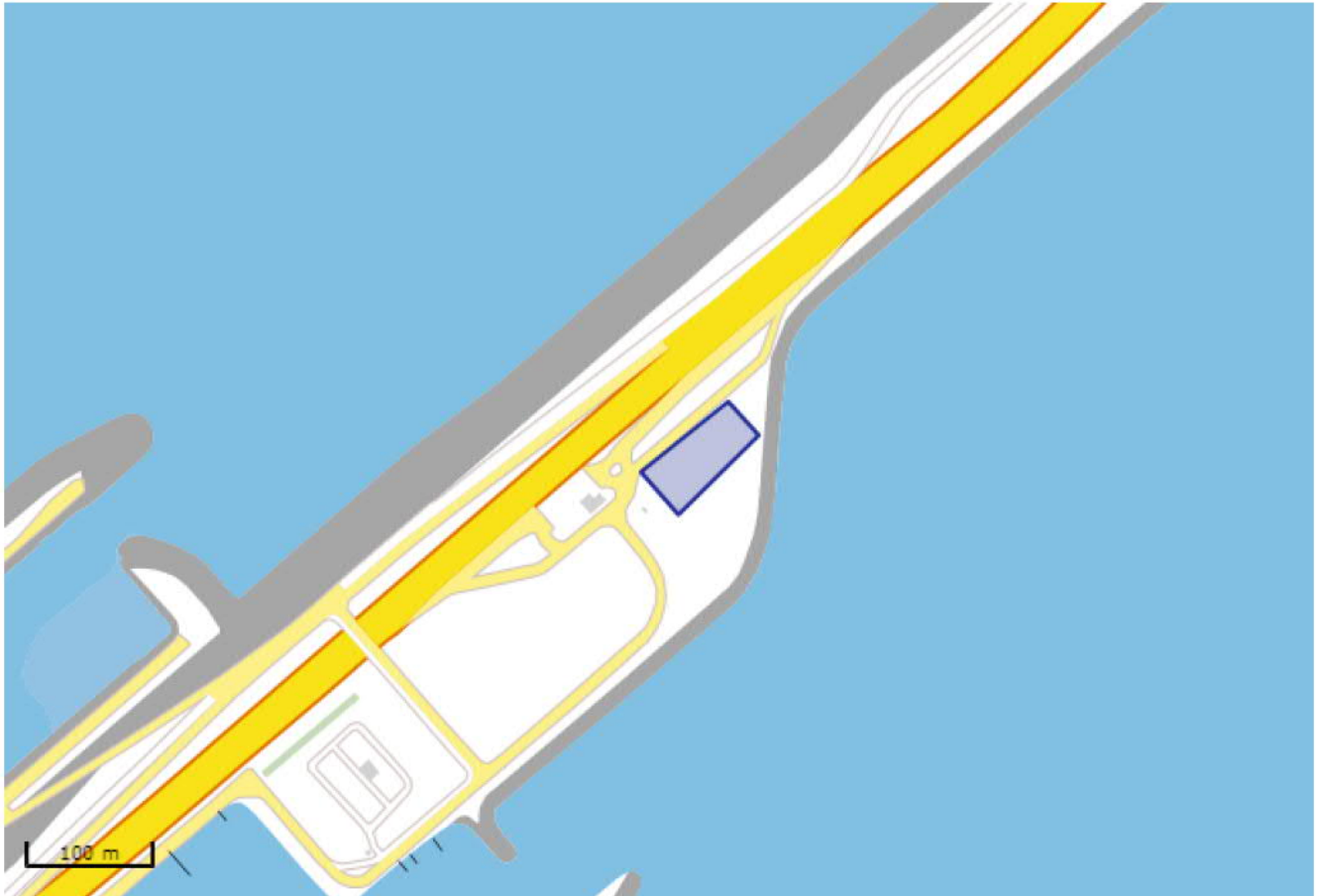
Plattegrond

Bijgevoegde plattegronden: Appendix D 218109786TEI_B-A1 LM.pdf
67788-5 R61931 Verkennend
bodemonderzoek.pdf

Plattegrond:

6. Wie is bevoegd gezag voor de toepassing

Bevoegd Gezag Type: Rijkswaterstaat



Bevoegd Gezag

Naam:	Rijkswaterstaat Midden-Nederland
Afdeling:	--
Adres:	Postbus 600
Postcode:	8200AP
Plaats:	LELYSTAD
Telefoonnummer:	0320-299002
Faxnummer:	

7. Status (Bevoegd Gezag)

Kenmerk Melder: GB24888

Opmerking melder:

Op aangeven Provincie Fryslân bevoegd gezag gewijzigd. Op de site bodemloket staat de Provincie vermeld als bevoegd gezag.

13/3) Aanpassing op aangeven RWS

15/3) Aanpassing op aangeven RWS

Kenmerk bevoegd gezag: --

Naam behandelaar: --

Opmerking bevoegd gezag: --

Indicatie 'Volledig': Onbekend

Indicatie 'Goedgekeurd':	Onbekend
Indicatie 'Ingetrokken door melder':	Onbekend
Indicatie 'Partij is toegepast':	Onbekend
Indicatie 'Administratief afgehandeld':	Onbekend
Indicatie 'Toezicht houden in het veld':	Onbekend
Indicatie 'Toezicht gehouden in het veld':	Onbekend
Indicatie 'Bruikbaar voor bodemkwaliteitskaart':	Onbekend

Melding besluit bodemkwaliteit

Meldingnummer: 483830.0
Melding gedaan op: 15-03-2019
Melding type: Tijdelijke opslag
Melding gedaan door: Unie van Marken
[REDACTED]
010 288 8777
info@markermeerdijken.nl

Status: Verzonden

baggerspecie

Toegepast materiaal:	Baggerspecie
Toepassingstype:	Toepassing van schone baggerspecie (AW2000)
Toepassingsgebied:	--
Tijdelijke opslag:	Ja, einddatum: 22-03-2019
Eindbestemming:	1-1-2024

4. Project details

Naam:	Loswal 4
Startdatum:	1-1-2019
Einddatum:	1-1-2024

5. Adresgegevens van de toepassingslocatie

Adres:	--
Postcode:	--
Plaats:	Markermeer
X-coördinaat:	132106
Y-coördinaat:	507147
Bodemlaag hoogte t.o.v. maaiveld:	--
Omschrijving:	Het betreft tijdelijke opslag van schoon zand tbv realisatie (tijdelijke) loswal 4. Later wordt dit zand weer afgevoerd. De definitieve bestemming (ofwel toepassing) is nog niet bekend. Wanneer dit bekend is, zal de BBK-melding worden aangepast. In bijlagen een memo met hoeveelheden per loswal (incl situering) met BRL SIKB 9313 (zand)wincertificaat klasse AW (incl situering herkomst)

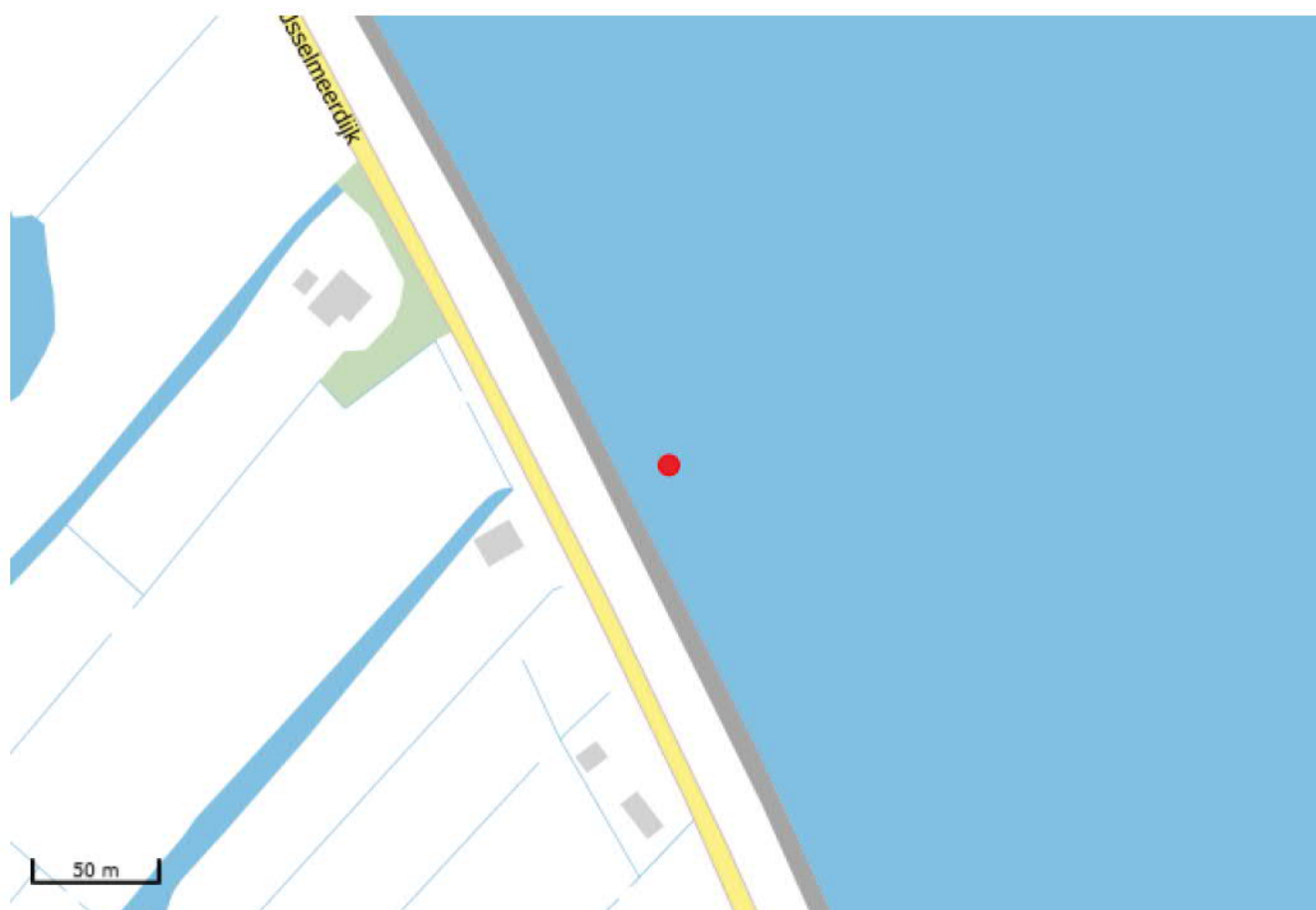
Plattegrond

Bijgevoegde plattegronden:	AMMD-Memo BBKmelding loswallen_versie 1_15032019.pdf Bijlage 1. Overzicht deelgebieden Noord en Midden.pdf Bijlage 1. Overzicht deelgebieden Zuid.pdf K41307-05.pdf Wingebied IJsselmeer.pdf
-----------------------------------	--

Plattegrond:

6. Wie is bevoegd gezag voor de toepassing

Bevoegd Gezag Type:	Rijkswaterstaat
Bevoegd Gezag	
Naam:	Rijkswaterstaat Midden-Nederland
Afdeling:	--
Adres:	Postbus 2232
Postcode:	3500GE
Plaats:	Utrecht
Telefoonnummer:	0887973700



Faxnummer: 088-7974001

7. Status (Bevoegd Gezag)

Kenmerk Melder: AMMD-19-EXT-Loswal 4

Opmerking melder:

Behandelend toezichthouder RWS Midden NL is de heer [REDACTED]

Kenmerk bevoegd gezag: --

Naam behandelaar: --

Opmerking bevoegd gezag: --

Indicatie 'Volledig': Onbekend

Indicatie 'Goedgekeurd': Onbekend

Indicatie 'Ingetrokken door melder': Onbekend

Indicatie 'Partij is toegepast': Onbekend

Indicatie 'Administratief afgehandeld': Onbekend

Indicatie 'Toezicht houden in het veld': Onbekend

Indicatie 'Toezicht gehouden in het veld': Onbekend

Indicatie 'Bruikbaar voor bodemkwaliteitskaart': Onbekend

Melding besluit bodemkwaliteit

Meldingnummer: 483837.0
Melding gedaan op: 15-03-2019
Melding type: Werk schone grond
Melding gedaan door: Unie van Marken
[REDACTED]
010 288 8777
info@markermeerdijken.nl

Status: Verzonden

1. Algemene gegevens van de toepasser / eigenaar

Naam HHNK
Postadres Stationsplein 136
1703WC Heerhugowaard
Telefoonnummer 072-5828282
Faxnummer --
E-mailadres info@hhnk.nl
Rechtspersoon Organisatie
KvK nummer: 37161516
Vestigingsnummer: --

Contactpersoon

Naam De heer [REDACTED]
Telefoonnummer [REDACTED]
Mobielnummer [REDACTED]
E-mailadres [REDACTED]@markermeerdijken.nl

2. Project details

Naam: Loswal 4
Startdatum: 1-1-2019
Einddatum: 1-1-2024

3. Adresgegevens van de toepassingslocatie

Adres:	--
Postcode:	--
Plaats:	Markermeer
X-coördinaat:	144610
Y-coördinaat:	506852
Bodemlaag hoogte t.o.v. maaiveld:	--
Omschrijving:	Het betreft tijdelijke opslag van schoon zand tbv realisatie (tijdelijke) loswal 4 = gemeld onder nr 483830.0. Later wordt dit zand weer afgevoerd. De definitieve bestemming (ofwel toepassing) is nog niet bekend. Vooralsnog wordt midden Markermeer aangehouden. Wanneer dit bekend is, zal onderhavige BBKmelding worden aangepast. In bijlagen een memo met hoeveelheden per loswal (incl situering) met BRL SIKB 9313 (zand)wincertificaat klasse AW (incl originele herkomst)


Plattegrond

Bijgevoegde plattegronden:	AMMD-Memo BBKmelding loswallen_versie 1_15032019.pdf Bijlage 1. Overzicht deelgebieden Noord en Midden.pdf Bijlage 1. Overzicht deelgebieden Zuid.pdf K41307-05.pdf Wingebied IJsselmeer.pdf
-----------------------------------	--

Plattegrond:

4. Wie is bevoegd gezag voor de toepassing

Bevoegd Gezag Type:	Rijkswaterstaat
Bevoegd Gezag	
Naam:	Rijkswaterstaat Midden-Nederland
Afdeling:	--
Adres:	Postbus 2232
Postcode:	3500GE
Plaats:	Utrecht



Telefoonnummer: 0887973700
Faxnummer: 088-7974001

5. Status (Melder)

Kenmerk Melder: AMMD-19-Loswal4-EXT

Opmerking melder:

Behandelend toezichthouder RWS Midden NL is de heer

Melding besluit bodemkwaliteit

Meldingnummer: 483846.0
Melding gedaan op: 15-03-2019
Melding type: Tijdelijke opslag
Melding gedaan door: Unie van Marken
[REDACTED]
010 288 8777
info@markermeerdijken.nl
Status: Verzonden

baggerspecie

Toegepast materiaal:	Baggerspecie
Toepassingstype:	Toepassing van schone baggerspecie (AW2000)
Toepassingsgebied:	--
Tijdelijke opslag:	Ja, einddatum: 22-03-2019
Eindbestemming:	1-1-2024

4. Project details

Naam:	Loswal 10
Startdatum:	1-1-2019
Einddatum:	1-1-2024

5. Adresgegevens van de toepassingslocatie

Adres:	--
Postcode:	--
Plaats:	Markermeer
X-coördinaat:	131208
Y-coördinaat:	490749
Bodemlaag hoogte t.o.v. maaiveld:	--
Omschrijving:	Het betreft tijdelijke opslag van schoon zand tbv realisatie (tijdelijke) loswal 10. Later wordt dit zand weer afgevoerd. De definitieve bestemming (ofwel toepassing) is nog niet bekend. Wanneer dit bekend is, zal de BBKmelding worden aangepast. In bijlagen een memo met hoeveelheden per loswal (incl situering) met BRL SIKB 9313 (zand)wincertificaat klasse AW (incl situering herkomst)

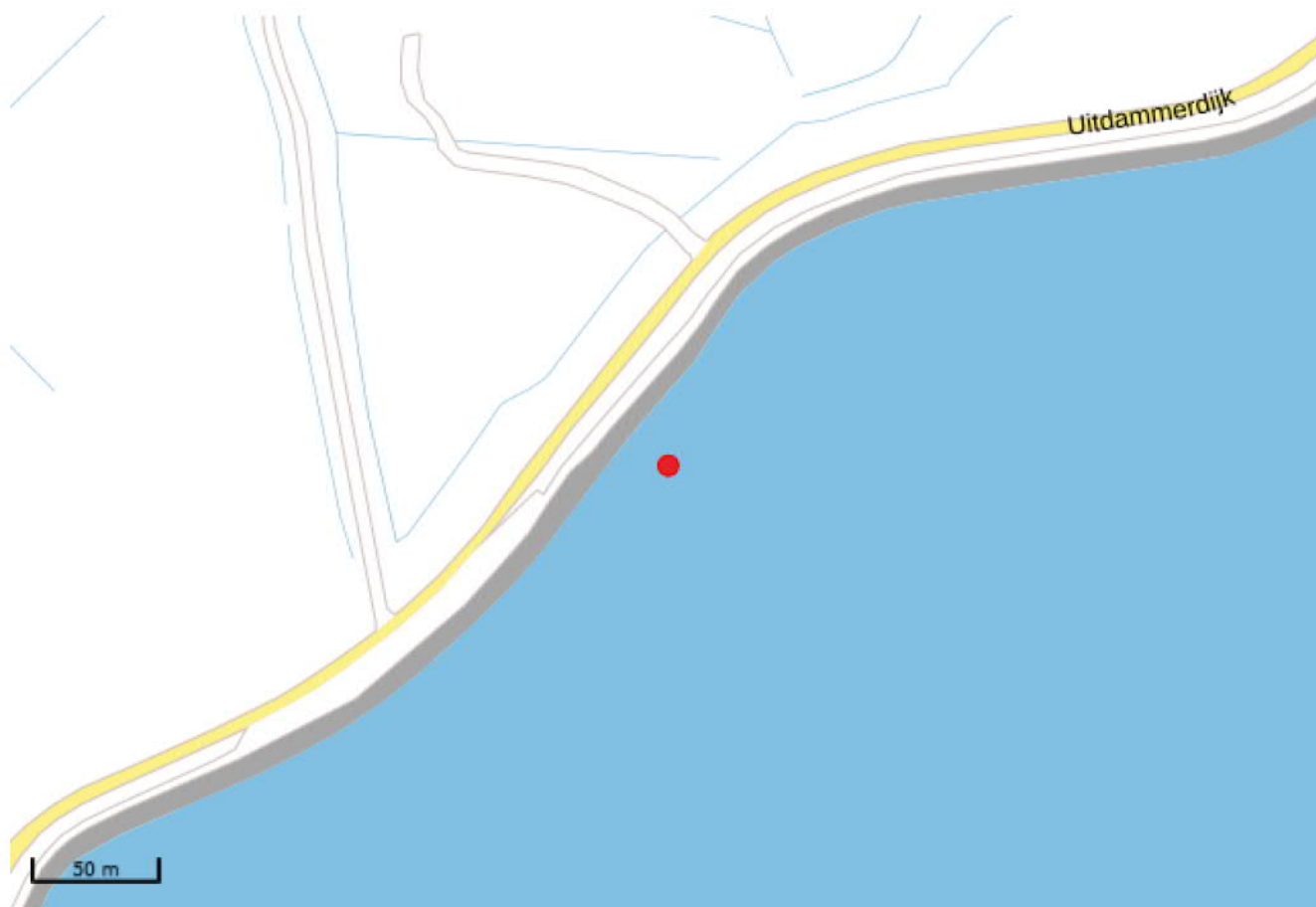
Plattegrond

Bijgevoegde plattegronden:	AMMD-Memo BBKmelding loswallen_versie 1_15032019.pdf Bijlage 1. Overzicht deelgebieden Noord en Midden.pdf Bijlage 1. Overzicht deelgebieden Zuid.pdf K41307-05.pdf Wingebied IJsselmeer.pdf
-----------------------------------	--

Plattegrond:

6. Wie is bevoegd gezag voor de toepassing

Bevoegd Gezag Type:	Rijkswaterstaat
Bevoegd Gezag	
Naam:	Rijkswaterstaat Midden-Nederland
Afdeling:	--
Adres:	Postbus 2232
Postcode:	3500GE
Plaats:	Utrecht
Telefoonnummer:	0887973700



Faxnummer: 088-7974001

7. Status (Bevoegd Gezag)

Kenmerk Melder: AMMD-19-EXT-Loswal 10

Opmerking melder:

Behandelend toezichthouder RWS Midden NL is de heer [REDACTED]

Kenmerk bevoegd gezag: --

Naam behandelaar: --

Opmerking bevoegd gezag: --

Indicatie 'Volledig': Onbekend

Indicatie 'Goedgekeurd': Onbekend

Indicatie 'Ingetrokken door melder': Onbekend

Indicatie 'Partij is toegepast': Onbekend

Indicatie 'Administratief afgehandeld': Onbekend

Indicatie 'Toezicht houden in het veld': Onbekend

Indicatie 'Toezicht gehouden in het veld': Onbekend

Indicatie 'Bruikbaar voor bodemkwaliteitskaart': Onbekend

Melding besluit bodemkwaliteit

Meldingnummer: 483852.0
Melding gedaan op: 15-03-2019
Melding type: Werk schone grond
Melding gedaan door: Unie van Marken
[REDACTED]
010 288 8777
info@markermeerdijken.nl

Status: Verzonden

1. Algemene gegevens van de toepasser / eigenaar

Naam HHNK
Postadres Stationsplein 136
1703WC Heerhugowaard
Telefoonnummer 072-5828282
Faxnummer --
E-mailadres info@hhnk.nl
Rechtspersoon Organisatie
KvK nummer: 37161516
Vestigingsnummer: --

Contactpersoon

Naam [REDACTED]
Telefoonnummer [REDACTED]
Mobielnummer [REDACTED]
E-mailadres [REDACTED]

2. Project details

Naam: Loswal 10
Startdatum: 1-1-2019
Einddatum: 1-1-2024

3. Adresgegevens van de toepassingslocatie

Adres:	--
Postcode:	--
Plaats:	Markermeer
X-coördinaat:	144610
Y-coördinaat:	506852
Bodemlaag hoogte t.o.v. maaiveld:	--
Omschrijving:	Het betreft tijdelijke opslag van schoon zand tbv realisatie (tijdelijke) loswal 4 = gemeld onder nr 483846.0. Later wordt dit zand weer afgevoerd. De definitieve bestemming (ofwel toepassing) is nog niet bekend. Vooralsnog wordt midden Markermeer aangehouden. Wanneer dit bekend is, zal onderhavige BBKmelding worden aangepast. In bijlagen een memo met hoeveelheden per loswal (incl situering) met BRL SIKB 9313 (zand)wincertificaat klasse AW (incl originele herkomst)


Plattegrond

Bijgevoegde plattegronden:	AMMD-Memo BBKmelding loswallen_versie 1_15032019.pdf Bijlage 1. Overzicht deelgebieden Noord en Midden.pdf Bijlage 1. Overzicht deelgebieden Zuid.pdf K41307-05.pdf Wingebied IJsselmeer.pdf
-----------------------------------	--

Plattegrond:

4. Wie is bevoegd gezag voor de toepassing

Bevoegd Gezag Type:	Rijkswaterstaat
Bevoegd Gezag	
Naam:	Rijkswaterstaat Midden-Nederland
Afdeling:	--
Adres:	Postbus 2232
Postcode:	3500GE
Plaats:	Utrecht



Telefoonnummer: 0887973700
Faxnummer: 088-7974001

5. Status (Bevoegd Gezag)

Kenmerk Melder: AMMD-19-Loswal 10-EXT

Opmerking melder:

Behandelend toezichthouder RWS Midden NL is de heer [REDACTED]

Kenmerk bevoegd gezag:	--
Naam behandelaar:	--
Opmerking bevoegd gezag:	--
Indicatie 'Volledig':	Onbekend
Indicatie 'Goedgekeurd':	Onbekend
Indicatie 'Ingetrokken door melder':	Onbekend
Indicatie 'Partij is toegepast':	Onbekend
Indicatie 'Administratief afgehandeld':	Onbekend
Indicatie 'Toezicht houden in het veld':	Onbekend
Indicatie 'Toezicht gehouden in het veld':	Onbekend
Indicatie 'Bruikbaar voor	Onbekend

bodemkwaliteitskaart:

baggerspecie

Toegepast materiaal:	Baggerspecie
Toepassingstype:	Toepassing volgens gebiedsspecifiek toetsingskader
Toepassingsgebied:	--

4. Project details

Naam:	Onderhoud strand Holle Poarte
Startdatum:	27-3-2019
Einddatum:	29-4-2019

5. Toepassing details

Toe te passen partij

Startdatum:	27-03-2019
Afrondingsdatum:	29-04-2019
Materiaal hoeveelheid:	1000 m ³

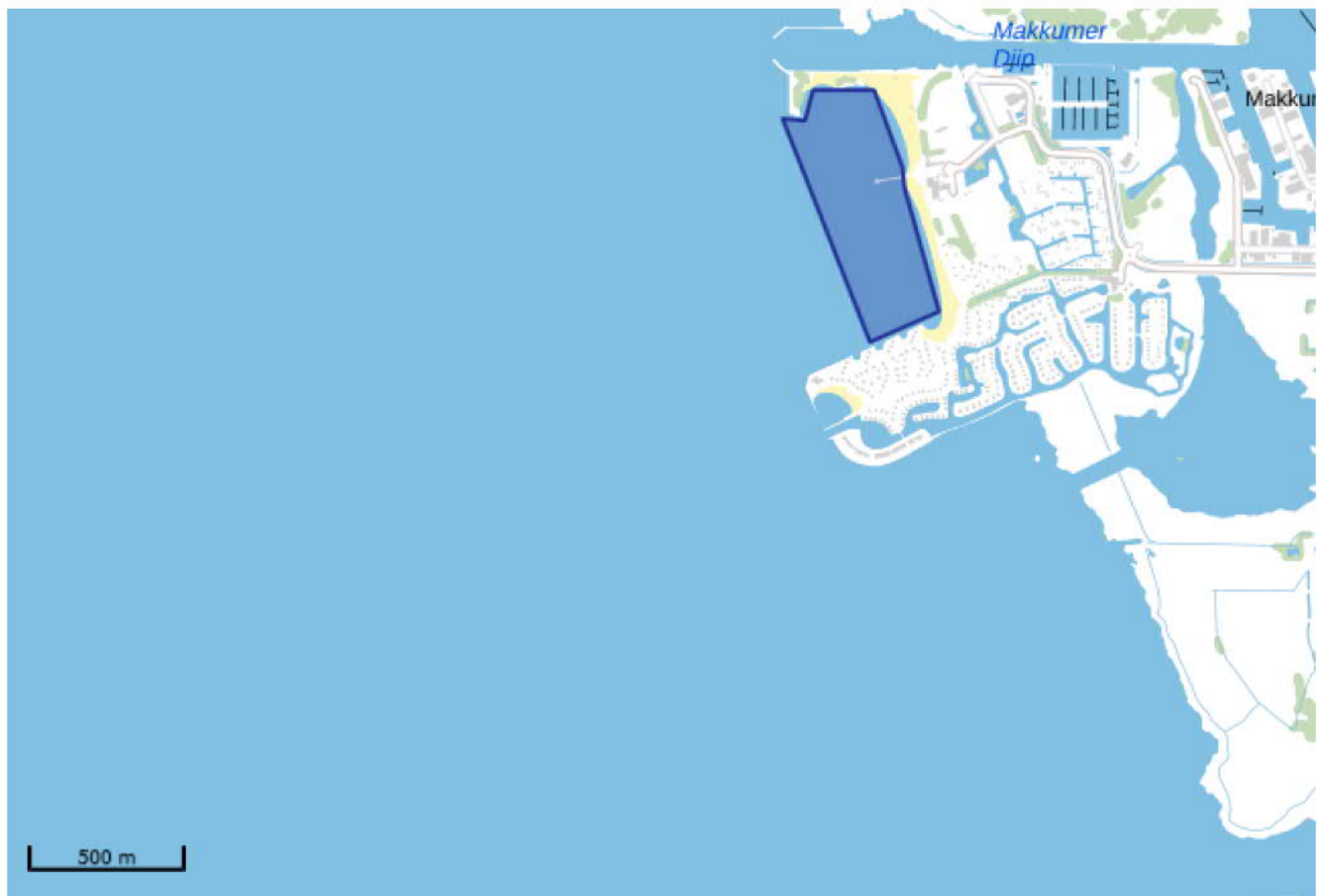
6. Adresgegevens van de toepassingslocatie

Adres:	--
Postcode:	--
Plaats:	Makkum
X-coördinaat:	154272
Y-coördinaat:	562629
Bodemlaag hoogte t.o.v. maaiveld:	--
Omschrijving:	Profileren vooroever strand.

Plattegrond

7. Gegevens van de locatie van herkomst

Grondbewerkingsinrichting:	--
Adres:	--
Postcode:	--
Plaats:	Makkum
X-coördinaat:	154275
Y-coördinaat:	562644
Bodemlaag hoogte t.o.v. maaiveld:	--
Omschrijving:	--
Plattegrond	
Plattegrond:	



8. Wie is bevoegd gezag voor de toepassing

Bevoegd Gezag Type:	Rijkswaterstaat
Bevoegd Gezag	
Naam:	Rijkswaterstaat Midden-Nederland
Afdeling:	--
Adres:	Postbus 600
Postcode:	8200AP
Plaats:	LELYSTAD
Telefoonnummer:	0320-299002
Faxnummer:	

9. Milieuhygiënische verklaringen

Milieuhygiënische verklaringen:	Erkende kwaliteitsverklaring
Naam Producent	sweco
Rapportnummer	SWNL0241117
Erkeningsnummer	0
Milieuhygiënische verklaringen:	SWNL0241117.pdf
Kwaliteitgegevens bestand:	--
Partijsplitsing	
Partij gesplitst:	nee
Partijrelatie:	--
Splitsing uitgevoerd:	--
Datum splitsing:	--

10. Status (Bevoegd Gezag)

Kenmerk Melder:	████████████████████
Opmerking melder:	--
Kenmerk bevoegd gezag:	--
Naam behandelaar:	--
Opmerking bevoegd gezag:	--
Indicatie 'Volledig':	Onbekend
Indicatie 'Goedgekeurd':	Onbekend

Indicatie 'Ingetrokken door melder':	Onbekend
Indicatie 'Partij is toegepast':	Onbekend
Indicatie 'Administratief afgehandeld':	Onbekend
Indicatie 'Toezicht houden in het veld':	Onbekend
Indicatie 'Toezicht gehouden in het veld':	Onbekend
Indicatie 'Bruikbaar voor bodemkwaliteitskaart':	Onbekend

baggerspecie

Toegepast materiaal:	Baggerspecie
Toepassingstype:	Toepassing volgens gebiedsspecifiek toetsingskader
Toepassingsgebied:	--

4. Project details

Naam:	Onderhoud strand Workum
Startdatum:	27-3-2019
Einddatum:	29-4-2019

5. Toepassing details

Toe te passen partij

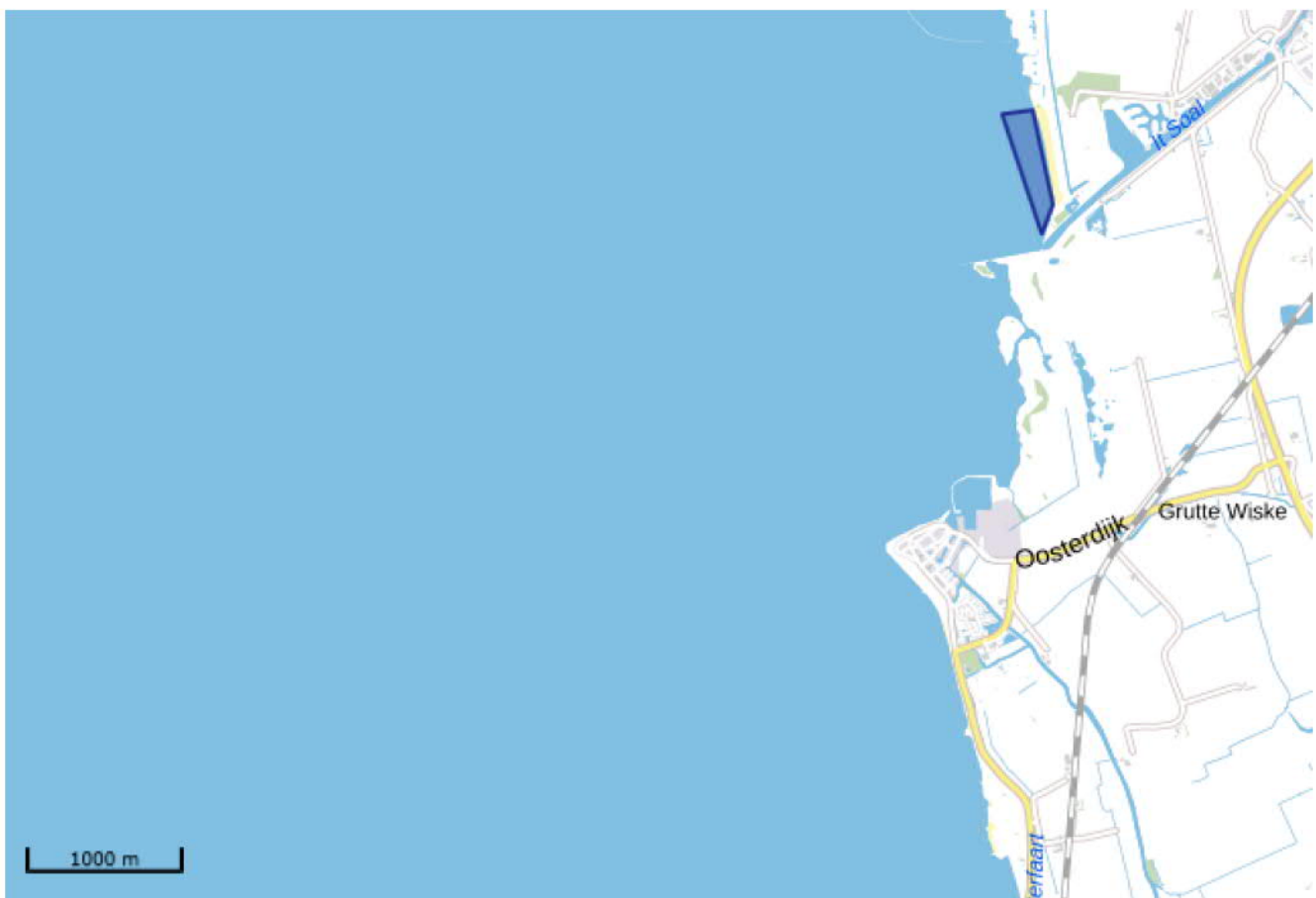
Startdatum:	27-03-2019
Afrondingsdatum:	29-04-2019
Materiaal hoeveelheid:	1000 m ³

6. Adresgegevens van de toepassingslocatie

Adres: --
Postcode: --
Plaats: Workum
X-coördinaat: 156552
Y-coördinaat: 553201
Bodemlaag hoogte t.o.v. maaiveld: --
Omschrijving: Profileren vooroever strand.

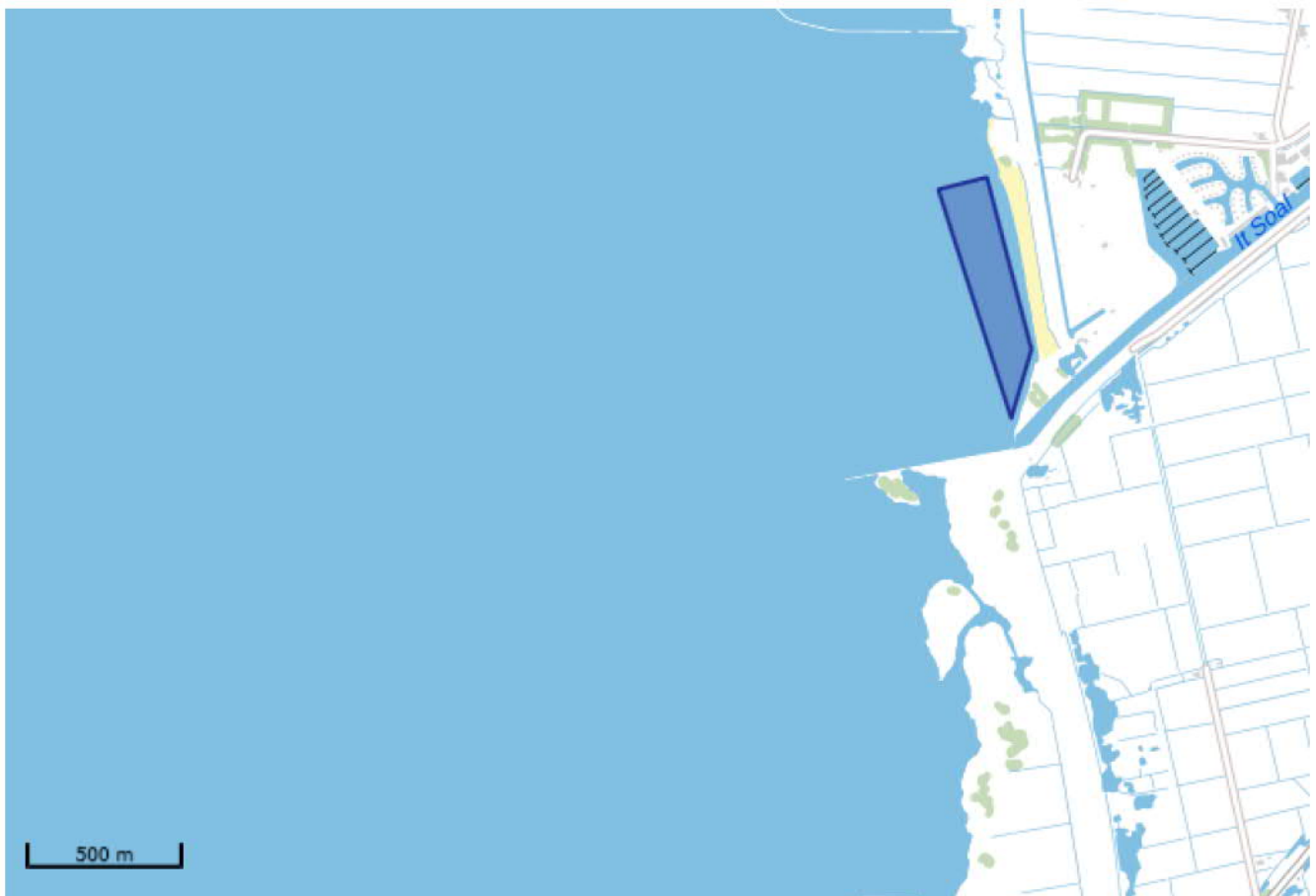
Plattegrond

Plattegrond:



7. Gegevens van de locatie van herkomst

Grondbewerkingsinrichting:	--
Adres:	--
Postcode:	--
Plaats:	Workum
X-coördinaat:	156547
Y-coördinaat:	553175
Bodemlaag hoogte t.o.v. maaiveld:	--
Omschrijving:	--
Plattegrond	
Plattegrond:	



8. Wie is bevoegd gezag voor de toepassing

Bevoegd Gezag Type:	Rijkswaterstaat
Bevoegd Gezag	
Naam:	Rijkswaterstaat Midden-Nederland
Afdeling:	--
Adres:	Postbus 600
Postcode:	8200AP
Plaats:	LELYSTAD
Telefoonnummer:	0320-299002
Faxnummer:	

9. Milieuhygiënische verklaringen

Milieuhygiënische verklaringen:	Erkende kwaliteitsverklaring
Naam Producent	sweco
Rapportnummer	SWNL0241118
Erkeningsnummer	0
Milieuhygiënische verklaringen:	SWNL0241118.pdf
Kwaliteitgegevens bestand:	--
Partijsplitsing	
Partij gesplitst:	nee
Partijrelatie:	--
Splitsing uitgevoerd:	--
Datum splitsing:	--

10. Status (Bevoegd Gezag)

Kenmerk Melder:	██████████
Opmerking melder:	--
Kenmerk bevoegd gezag:	--
Naam behandelaar:	--
Opmerking bevoegd gezag:	--
Indicatie 'Volledig':	Onbekend
Indicatie 'Goedgekeurd':	Onbekend

Indicatie 'Ingetrokken door melder':	Onbekend
Indicatie 'Partij is toegepast':	Onbekend
Indicatie 'Administratief afgehandeld':	Onbekend
Indicatie 'Toezicht houden in het veld':	Onbekend
Indicatie 'Toezicht gehouden in het veld':	Onbekend
Indicatie 'Bruikbaar voor bodemkwaliteitskaart':	Onbekend

Melding besluit bodemkwaliteit

Meldingnummer: 486926.0
Melding gedaan op: 10-04-2019
Melding type: Toepassing partij
Melding gedaan door: Hoornstra-Ophof Infra

[REDACTED]

0313-476100

[REDACTED]

Status: Verzonden

baggerspecie

Toegepast materiaal:	Grond
Toepassingstype:	Toepassing volgens gebiedsspecifiek toetsingskader
Toepassingsgebied:	--

4. Project details

Naam:	18.147 Knarland
Startdatum:	17-4-2019
Einddatum:	27-9-2019

5. Toepassing details

Toe te passen partij

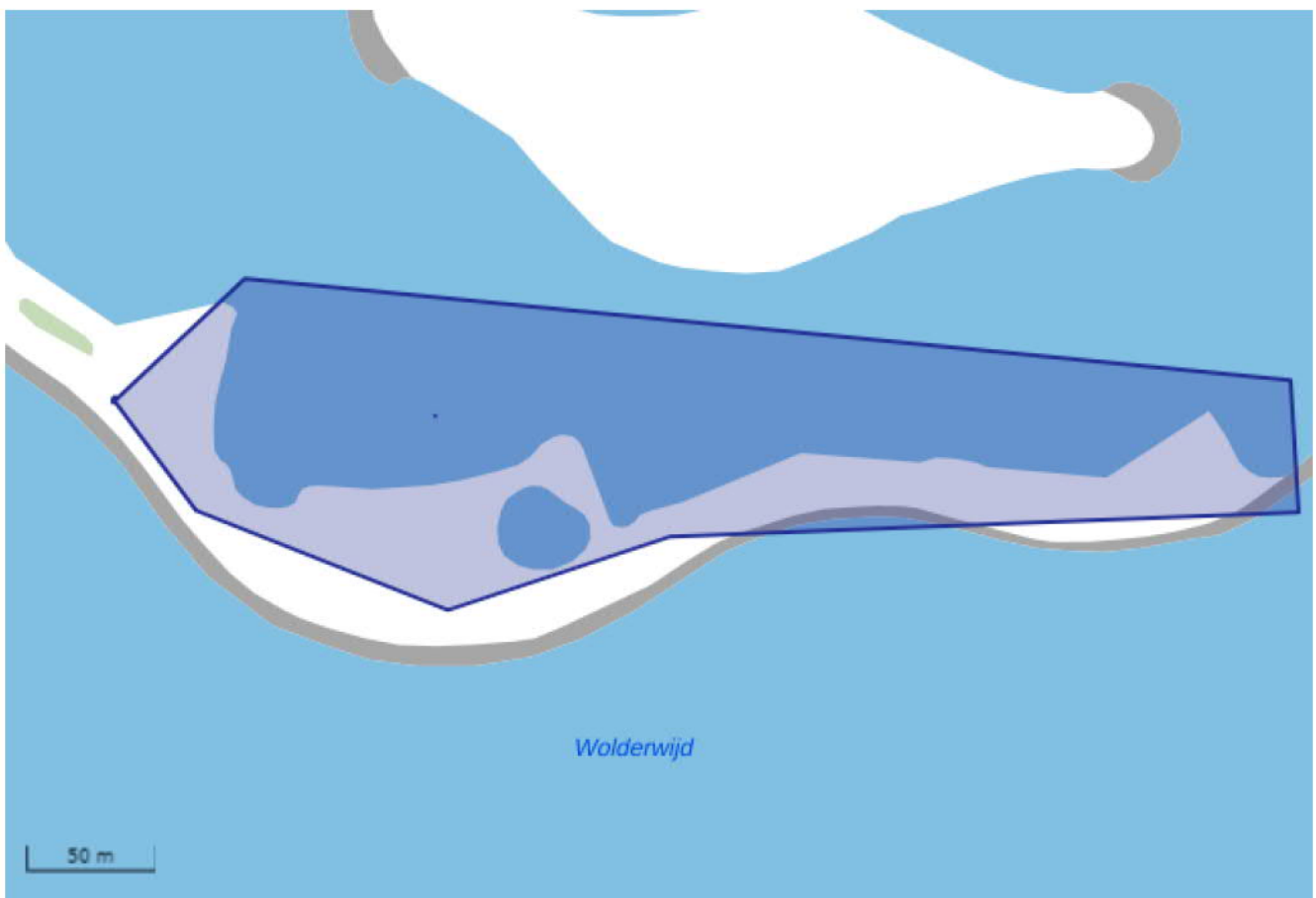
Startdatum:	17-04-2019
Afrondingsdatum:	27-09-2019
Materiaal hoeveelheid:	300 ton

6. Adresgegevens van de toepassingslocatie

Adres: --
Postcode: --
Plaats: Zeewolde
X-coördinaat: 169213
Y-coördinaat: 485772
Bodemlaag hoogte t.o.v. maaiveld: --
Omschrijving: --


Plattegrond

Plattegrond:



7. Gegevens van de locatie van herkomst

Grondbewerkingsinrichting:	--
Adres:	--
Postcode:	--
Plaats:	Zeewolde
X-coördinaat:	168951
Y-coördinaat:	485869
Bodemlaag hoogte t.o.v. maaiveld:	--
Omschrijving:	--
Plattegrond	
Plattegrond:	



8. Wie is bevoegd gezag voor de toepassing

Bevoegd Gezag Type:	Rijkswaterstaat
Bevoegd Gezag	
Naam:	Rijkswaterstaat Midden-Nederland
Afdeling:	--
Adres:	Postbus 600
Postcode:	8200AP
Plaats:	LELYSTAD
Telefoonnummer:	0320-299002
Faxnummer:	

9. Milieuhygiënische verklaringen

Milieuhygiënische verklaringen:	Partijkeuring
Naam Producent	Diseo B.V
Certificaatnummer	D2018-767V2
Milieuhygiënische verklaringen:	Rapport D2018-767V2.pdf
Kwaliteitgegevens bestand:	--

Partijsplitsing

Partij gesplitst:	nee
Partijrelatie:	--
Splitsing uitgevoerd:	--
Datum splitsing:	--

10. Status (Bevoegd Gezag)

Kenmerk Melder:	18.147 [REDACTED]
Opmerking melder:	--
Kenmerk bevoegd gezag:	--
Naam behandelaar:	--
Opmerking bevoegd gezag:	--
Indicatie 'Volledig':	Onbekend
Indicatie 'Goedgekeurd':	Onbekend
Indicatie 'Ingetrokken door melder':	Onbekend

Indicatie 'Partij is toegepast':	Onbekend
Indicatie 'Administratief afgehandeld':	Onbekend
Indicatie 'Toezicht houden in het veld':	Onbekend
Indicatie 'Toezicht gehouden in het veld':	Onbekend
Indicatie 'Bruikbaar voor bodemkwaliteitskaart':	Onbekend

Melding besluit bodemkwaliteit

Meldingnummer: 487637.0
Melding gedaan op: 16-04-2019
Melding type: Werk schone grond
Melding gedaan door: De Vries & van de Wiel
[REDACTED]
0202191515
info.vw@deme-group.com

Status: Verzonden

1. Algemene gegevens van de toepasser / eigenaar

Naam	Gemeente Amsterdam
Postadres	Amstel 1 1011PN Amsterdam
Telefoonnummer	14020
Faxnummer	--
E-mailadres	--
Rechtspersoon	Organisatie
KvK nummer:	--
Vestigingsnummer:	--
Contactpersoon	
Naam	
Telefoonnummer	--
Mobielnummer	--
E-mailadres	info.grondontwikkeling@amsterdam.nl

2. Project details

Naam:	5649 Sluishuis
Startdatum:	29-4-2019
Einddatum:	30-9-2019

3. Adresgegevens van de toepassingslocatie

Adres:	Haringbuisdijk
Postcode:	--
Plaats:	Amsterdam
X-coördinaat:	127356
Y-coördinaat:	486402
Bodemlaag hoogte t.o.v. maaiveld:	--
Omschrijving:	Betreft een toepassing met schoon zand, geleverd onder certificaat.

Plattegrond

4. Wie is bevoegd gezag voor de toepassing

Bevoegd Gezag Type: Rijkswaterstaat

Bevoegd Gezag

Naam: Rijkswaterstaat Midden-Nederland

Afdeling: --

Adres: Postbus 600

Postcode: 8200AP

Plaats: LELYSTAD

Telefoonnummer: 0320-299002

Faxnummer:

5. Status (Bevoegd Gezag)

Kenmerk Melder: 5649-Bbk-004-BLJO19

Opmerking melder:

Betreft een toepassing van 50.000 m3 schoon zand ten behoeve van de realisatie van het Sluishuis.

Kenmerk bevoegd gezag: --

Naam behandelaar: --

Opmerking bevoegd gezag: --

Indicatie 'Volledig': Onbekend

Indicatie 'Goedgekeurd': Onbekend

Indicatie 'Ingetrokken door melder': Onbekend

Indicatie 'Partij is toegepast': Onbekend

Indicatie 'Administratief afgehandeld': Onbekend

Indicatie 'Toezicht houden in het veld': Onbekend

Indicatie 'Toezicht gehouden in het veld': Onbekend

Indicatie 'Bruikbaar voor bodemkwaliteitskaart': Onbekend

Melding besluit bodemkwaliteit

Meldingnummer: 489188.0
Melding gedaan op: 01-05-2019
Melding type: Tijdelijke opslag
Melding gedaan door: Beens Dredging BV

████████████████████

████████████████

██

Status: Verzonden

1. Algemene gegevens van de toepasser / eigenaar

Naam Gemeente Blaricum
Postadres Kerklaan 16
1261JB Blaricum
Telefoonnummer 14 035
Faxnummer --
E-mailadres --
Rechtspersoon Organisatie
KvK nummer: --
Vestigingsnummer: --

Contactpersoon

Naam ██████████
Telefoonnummer --
Mobielnummer --
E-mailadres ██████████

2. Algemene gegevens van de toepasser / uitvoerder

Naam Beens Dredging BV
Postadres Harmenkaag 7
1741LA Schagen
Telefoonnummer ██████████
Faxnummer --
E-mailadres ██████████
Rechtspersoon Organisatie
KvK nummer: 05082329
Vestigingsnummer: 000017577071

Contactpersoon

Naam ██████████
Telefoonnummer ██████████
Mobielnummer ██████████
E-mailadres ██████████

3. Beoogde toepassing bouwstoffen, grond of

baggerspecie

Toegepast materiaal:	Grond
Toepassingstype:	Toepassing volgens onbekend toetsingskader
Toepassingsgebied:	--
Tijdelijke opslag:	Ja, einddatum: 28-06-2019
Eindbestemming:	Aanleg golfbreker bij Blaricum

4. Project details

Naam:	BD1803 - Gooimeer
Startdatum:	9-7-2018
Einddatum:	30-8-2019

5. Toepassing details

Toe te passen partij

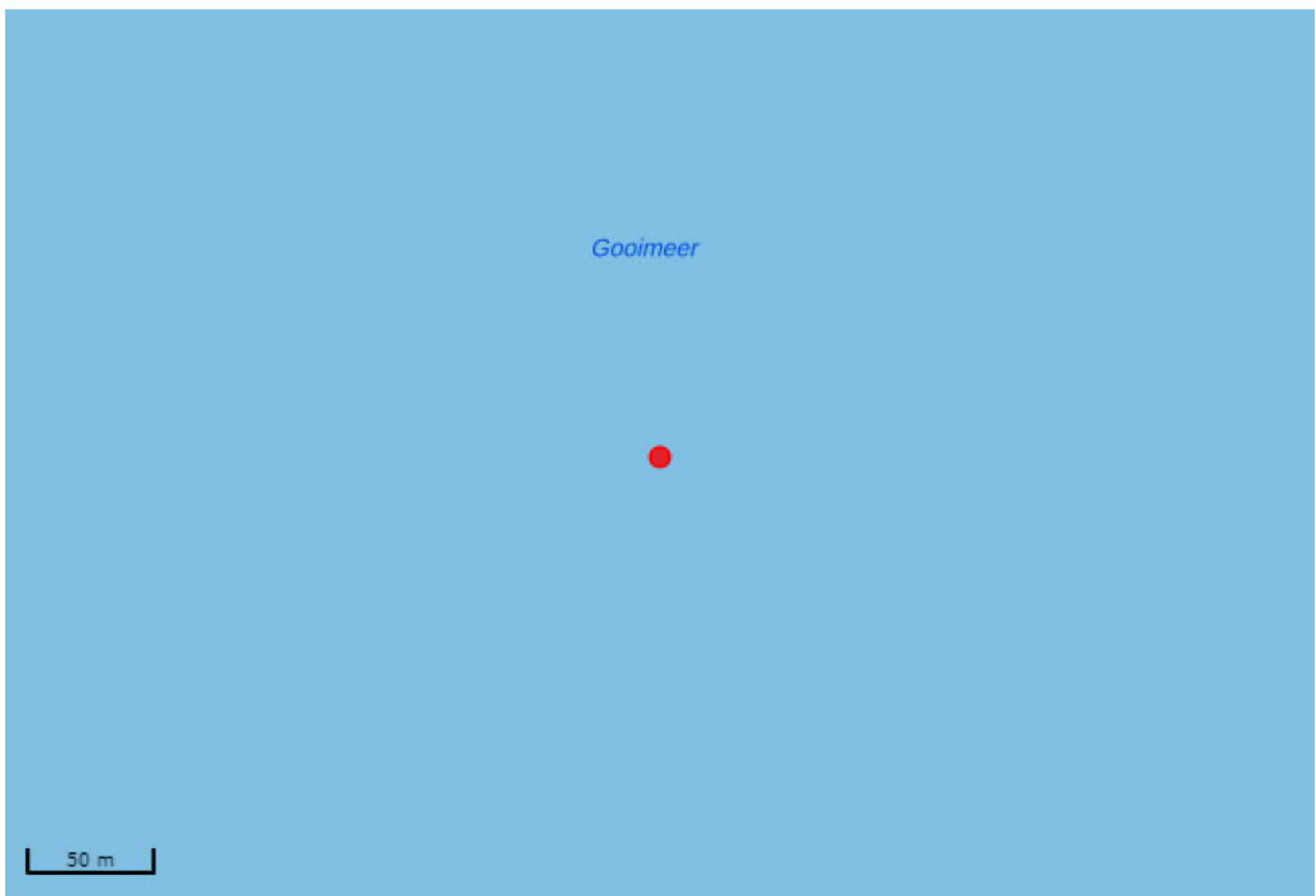
Startdatum:	13-05-2019
Afrondingsdatum:	28-06-2019
Materiaal hoeveelheid:	500 m ³

6. Adresgegevens van de toepassingslocatie

Adres:	--
Postcode:	--
Plaats:	Blaricum
X-coördinaat:	148536
Y-coördinaat:	479180
Bodemlaag hoogte t.o.v. maaiveld:	-2,00
Omschrijving:	betreft een locatie van circa 15m breed en 100m lang, minimaal 5 meter buiten de vaarweg naar de sluis van de blaricummermeent.

Plattegrond

Plattegrond:

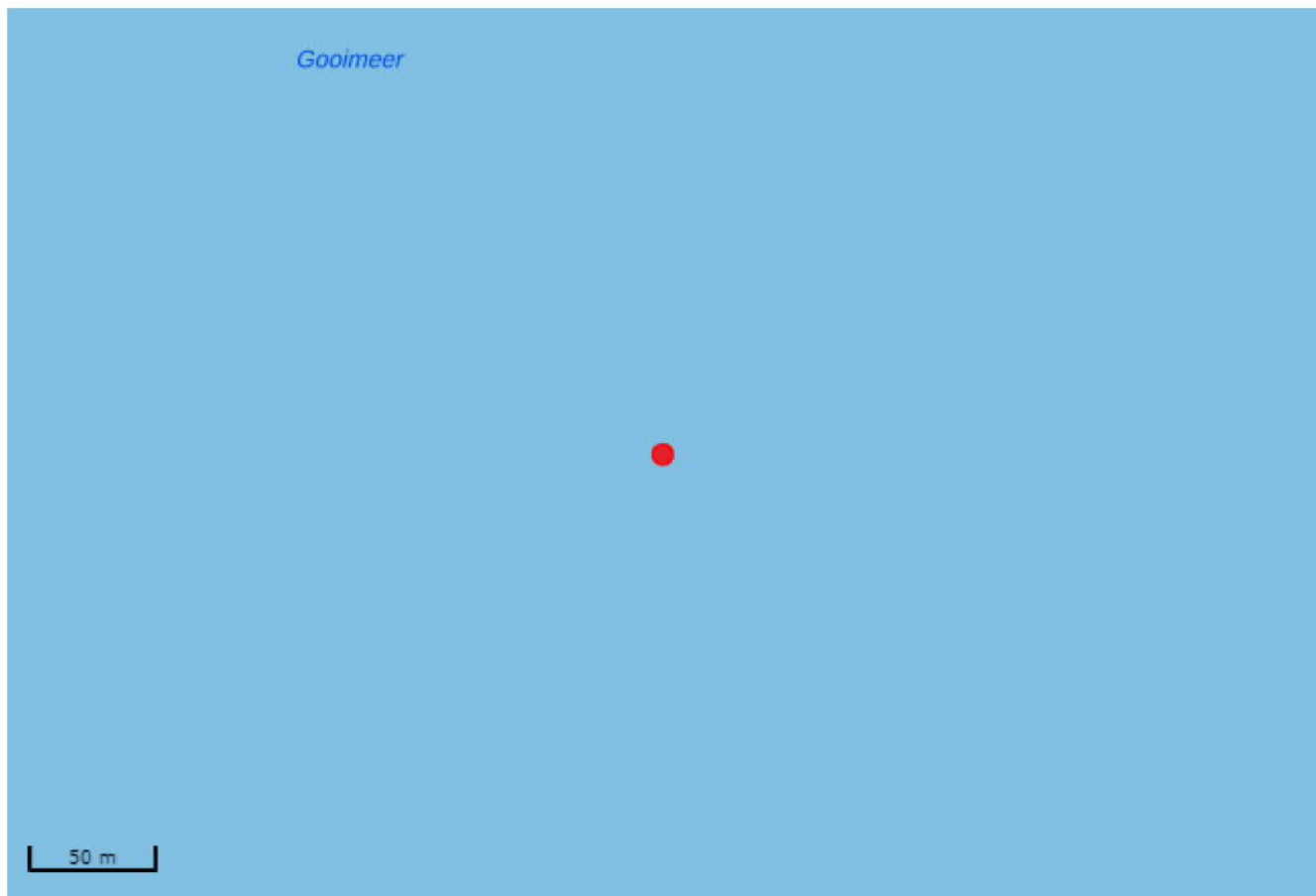


7. Gegevens van de locatie van herkomst

Grondbewerkingsinrichting:	--
Adres:	--
Postcode:	--
Plaats:	Blaricum
X-coördinaat:	148659
Y-coördinaat:	479103
Bodemlaag hoogte t.o.v. maaiveld:	--
Omschrijving:	In overleg met [REDACTED] is deze melding als "grond" ingediend, maar het betreft Stortsteen (bouw materiaal), geleverd onder certificaat

Plattegrond

Plattegrond:



8. Wie is bevoegd gezag voor de toepassing

Bevoegd Gezag Type:	Rijkswaterstaat
Bevoegd Gezag	
Naam:	Rijkswaterstaat Midden-Nederland
Afdeling:	--
Adres:	Postbus 600
Postcode:	8200AP
Plaats:	LELYSTAD
Telefoonnummer:	0320-299002
Faxnummer:	

9. Milieuhygiënische verklaringen

Milieuhygiënische verklaringen:	Erkende kwaliteitsverklaring
Naam Producent	NL BSB
Rapportnummer	ST-021/5
Erkeningsnummer	ST-021/5
Kwaliteitgegevens bestand:	--

Partijsplitsing

Partij gesplitst:	nee
Partijrelatie:	--
Splitsing uitgevoerd:	--
Datum splitsing:	--

10. Status (Bevoegd Gezag)

Kenmerk Melder:	BD1803
------------------------	--------

Opmerking melder:

Deze melding is voorbesproken met ██████████ en betreft Bouwstof, geen grond.
De optie "bouwstof" is niet aanwezig op de website onder tijdelijke opslag, dus is in overleg gekozen voor deze methode.

Kenmerk bevoegd gezag:	--
Naam behandelaar:	--
Opmerking bevoegd gezag:	--
Indicatie 'Volledig':	Onbekend
Indicatie 'Goedgekeurd':	Onbekend

Indicatie 'Ingetrokken door melder':	Onbekend
Indicatie 'Partij is toegepast':	Onbekend
Indicatie 'Administratief afgehandeld':	Onbekend
Indicatie 'Toezicht houden in het veld':	Onbekend
Indicatie 'Toezicht gehouden in het veld':	Onbekend
Indicatie 'Bruikbaar voor bodemkwaliteitskaart':	Onbekend

Melding besluit bodemkwaliteit

Meldingnummer: 496338.0
Melding gedaan op: 02-07-2019
Melding type: Tijdelijke opslag
Melding gedaan door: Boskalis Nederland b.v.
[REDACTED]
0102888777
grondstoffen@boskalis.com

Status: Verzonden

baggerspecie

Toegepast materiaal:	Grond
Toepassingtype:	Toepassing op natte bodem volgens generiek toetsingskader
Toepassingsgebied:	--
Tijdelijke opslag:	Ja, einddatum: 26-06-2020
Eindbestemming:	binnen het werk

4. Project details

Naam:	Waterfront Harderwijk Fase 3
Startdatum:	1-4-2019
Einddatum:	4-4-2022

5. Toepassing details

Toe te passen partij

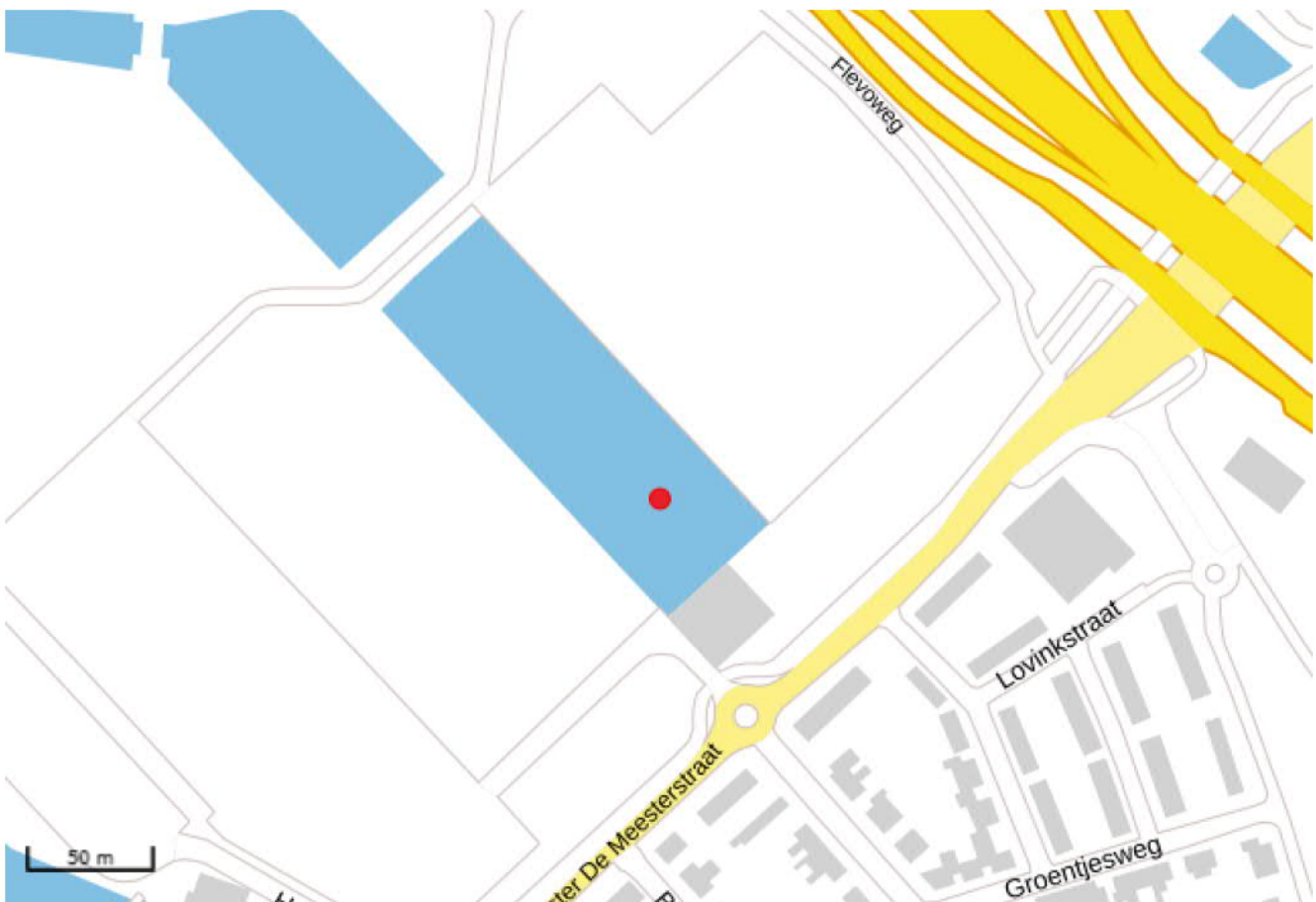
Startdatum:	09-07-2019
Afrondingsdatum:	19-08-2019
Materiaal hoeveelheid:	5000 m ³

6. Adresgegevens van de toepassingslocatie

Adres:	--
Postcode:	--
Plaats:	Harderwijk
X-coördinaat:	171322
Y-coördinaat:	485121
Bodemlaag hoogte t.o.v. maaiveld:	--
Omschrijving:	Materiaal wordt tijdelijk opgeslagen in de Lelyhaven

Plattegrond

Plattegrond:

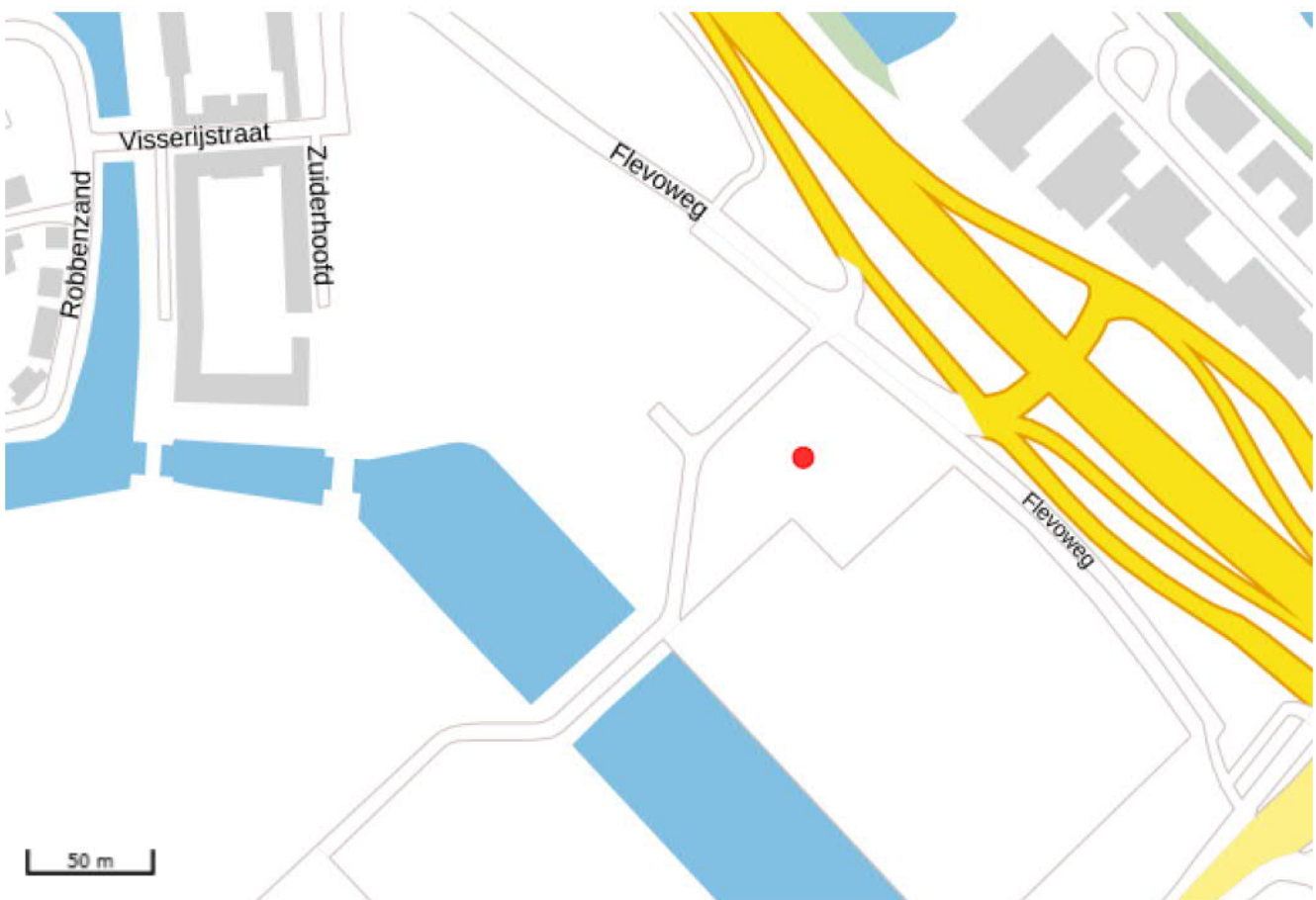


7. Gegevens van de locatie van herkomst

Grondbewerkingsinrichting:	--
Adres:	--
Postcode:	--
Plaats:	Harderwijk
X-coördinaat:	171302
Y-coördinaat:	485318
Bodemlaag hoogte t.o.v. maaiveld:	--
Omschrijving:	Materiaal komt vrij binnen het projectgebied en heeft de kwaliteit AW 'geel'. Dit wil zeggen 1-100 mg/kgds.

Plattegrond

Plattegrond:



8. Wie is bevoegd gezag voor de toepassing

Bevoegd Gezag Type:	Rijkswaterstaat
Bevoegd Gezag	
Naam:	Rijkswaterstaat Midden-Nederland
Afdeling:	--
Adres:	Postbus 2232
Postcode:	3500GE
Plaats:	Utrecht
Telefoonnummer:	0887973700
Faxnummer:	088-7974001

9. Bodemfunctieklassse en bodemkwaliteitsklasse ter plaatse van de toepassing

Waterbodemfunctieklassse:	Voldoet aan de achtergrondwaarden (AW 2000)
----------------------------------	---

10. Milieuhygiënische verklaringen

Milieuhygiënische verklaringen:	Partijkeuring
Naam Producent	BK Ingenieurs B.V.
Certificaatnummer	MB-058/7
Milieuhygiënische verklaringen:	Certificaat KAD_107 ASB.pdf Certificaat KAD_107.pdf certificaat ASB 102.pdf Certificaat_102.pdf Overzichtstekening KAD 102 - 105 (1op1.000).pdf overzichtstekening KAD 107_108.pdf toetsing KAD_102.pdf Toetsing KAD_107.pdf
Kwaliteitgegevens bestand:	--
Partijsplitsing	
Partij gesplitst:	nee
Partijrelatie:	--

Splitsing uitgevoerd: --
Datum splitsing: --

11. Status (Bevoegd Gezag)

Kenmerk Melder: Waterfront Harderwijk Fase3

Opmerking melder:

Van de partijkeuringen zijn geen rapportages opgesteld omdat de uitkeuringen plaatsvinden onder het beschikte saneringsplan. Het is nog niet bekend welke partijen nog meer toegepast gaan worden. Zodra dit bekend is zal de betreffende informatie worden aangeleverd.

Kenmerk bevoegd gezag: --
Naam behandelaar: --
Opmerking bevoegd gezag: --
Indicatie 'Volledig': Onbekend
Indicatie 'Goedgekeurd': Onbekend
Indicatie 'Ingetrokken door melder': Onbekend
Indicatie 'Partij is toegepast': Onbekend
Indicatie 'Administratief afgehandeld': Onbekend
Indicatie 'Toezicht houden in het veld': Onbekend
Indicatie 'Toezicht gehouden in het veld': Onbekend
Indicatie 'Bruikbaar voor bodemkwaliteitskaart': Onbekend

Melding besluit bodemkwaliteit

Meldingnummer: 496338.1
Melding gedaan op: 09-07-2019
Melding type: Tijdelijke opslag
Melding gedaan door: Boskalis Nederland b.v.
[REDACTED]
0102888777
grondstoffen@boskalis.com

Status: Verzonden

baggerspecie

Toegepast materiaal:	Grond
Toepassingtype:	Toepassing op natte bodem volgens generiek toetsingskader
Toepassingsgebied:	--
Tijdelijke opslag:	Ja, einddatum: 26-06-2020
Eindbestemming:	Binnen Fase 3 in Lelyhaven

4. Project details

Naam:	Waterfront Harderwijk Fase 3
Startdatum:	1-4-2019
Einddatum:	4-4-2022

5. Toepassing details

Toe te passen partij

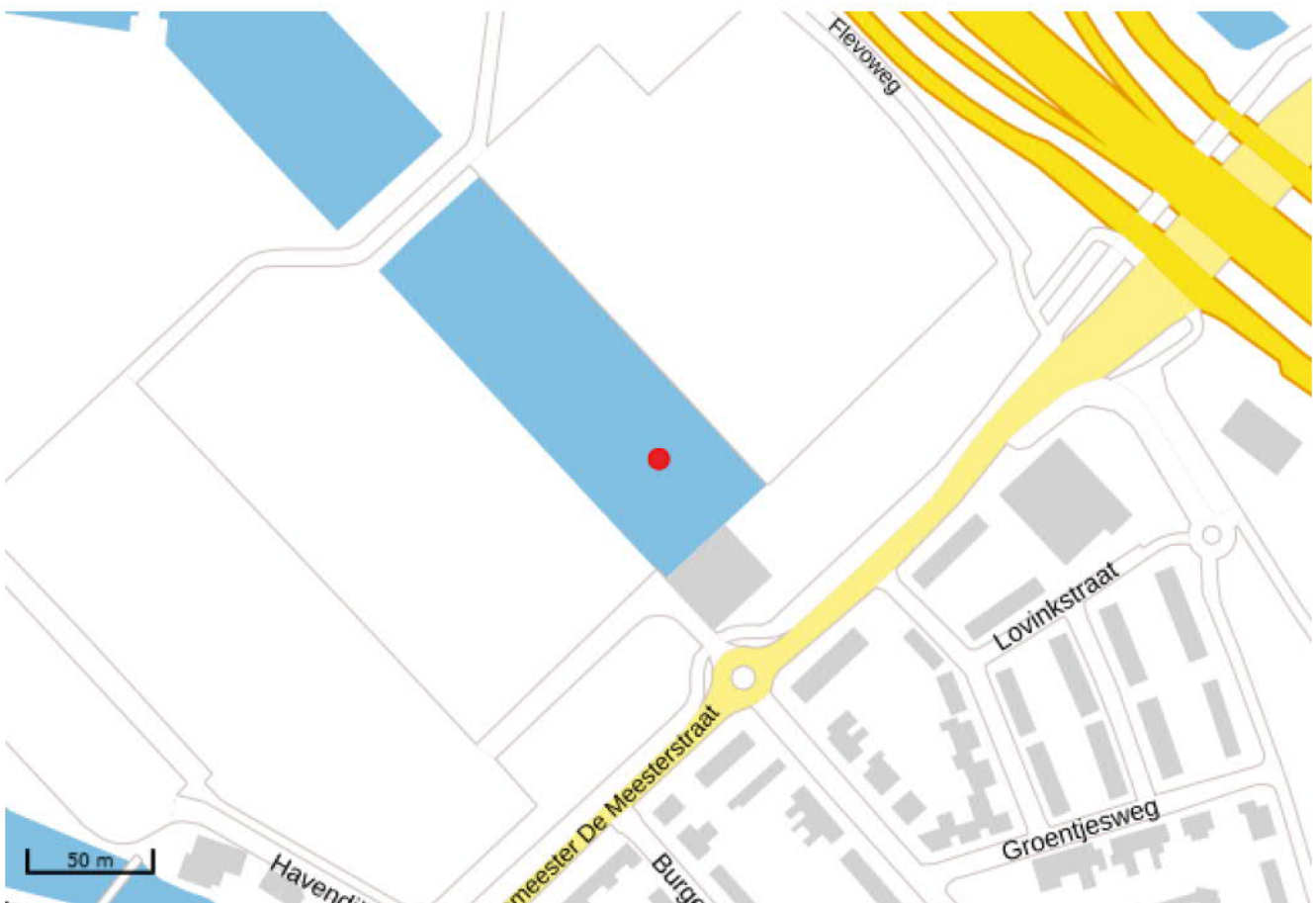
Startdatum:	09-07-2019
Afrondingsdatum:	19-08-2019
Materiaal hoeveelheid:	5000 m ³

6. Adresgegevens van de toepassingslocatie

Adres:	--
Postcode:	--
Plaats:	Harderwijk
X-coördinaat:	171322
Y-coördinaat:	485121
Bodemlaag hoogte t.o.v. maaiveld:	--
Omschrijving:	Materiaal wordt tijdelijk opgeslagen in de Lelyhaven. Eindbestemming van het materiaal is waarschijnlijk ook in de Lelyhaven zoals aangegeven in onderstaande afbeelding

Plattegrond

Plattegrond:

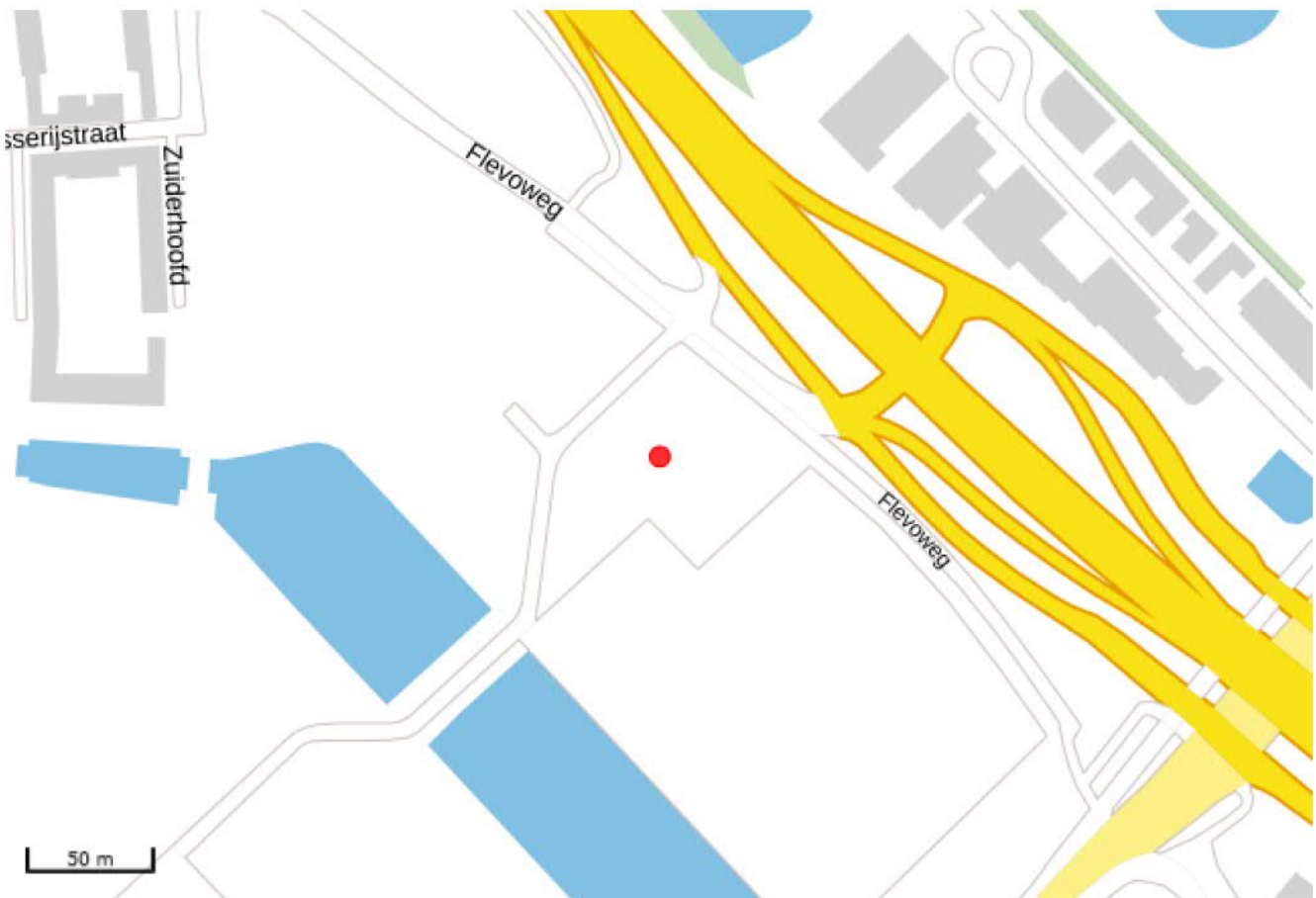


7. Gegevens van de locatie van herkomst

Grondbewerkingsinrichting:	--
Adres:	--
Postcode:	--
Plaats:	Harderwijk
X-coördinaat:	171302
Y-coördinaat:	485318
Bodemlaag hoogte t.o.v. maaiveld:	--
Omschrijving:	Materiaal komt vrij binnen het projectgebied en heeft de kwaliteit AW 'geel'. Dit wil zeggen 1-100 mg/kgds.

Plattegrond

Plattegrond:



8. Wie is bevoegd gezag voor de toepassing

Bevoegd Gezag Type:	Rijkswaterstaat
Bevoegd Gezag	
Naam:	Rijkswaterstaat Midden-Nederland
Afdeling:	--
Adres:	Postbus 2232
Postcode:	3500GE
Plaats:	Utrecht
Telefoonnummer:	0887973700
Faxnummer:	088-7974001

9. Bodemfunctieklassering en bodemkwaliteitsklasse ter plaatse van de toepassing

Waterbodemfunctieklassering:	Voldoet aan de achtergrondwaarden (AW 2000)
-------------------------------------	---

10. Milieuhygiënische verklaringen

Milieuhygiënische verklaringen:	Partijkeuring
Naam Producent	BK Ingenieurs B.V.
Certificaatnummer	MB-058/7
Milieuhygiënische verklaringen:	Certificaat KAD_107 ASB.pdf Certificaat KAD_107.pdf certificaat ASB 102.pdf Certificaat_102.pdf Overzichtstekening KAD 102 - 105 (1op1.000).pdf overzichtstekening KAD 107_108.pdf toetsing KAD_102.pdf Toetsing KAD_107.pdf Memo_PFAS_Waterfront Harderwijk.pdf
Kwaliteitgegevens bestand:	--
Partijsplitsing	
Partij gesplitst:	nee

Partijrelatie:	--
Splitsing uitgevoerd:	--
Datum splitsing:	--

11. Status (Bevoegd Gezag)

Kenmerk Melder: Waterfront Harderwijk Fase3

Opmerking melder:

Van de partijkeuringen zijn geen rapportages opgesteld omdat de uitkeuringen plaatsvinden onder het beschikte saneringsplan. Het is nog niet bekend welke partijen nog meer toegepast gaan worden. Zodra dit bekend is zal de betreffende informatie worden aangeleverd.

De tijdelijke opslag is reeds afgestemd met de gemeente aangezien de gemeente ook opdrachtgever is voor het werk.

De opslag vindt plaats in het afgesloten deel van de Lelyhaven door een dam welke ook door duikers afgesloten kan worden.

Kenmerk bevoegd gezag:	--
Naam behandelaar:	--
Opmerking bevoegd gezag:	--
Indicatie 'Volledig':	Onbekend
Indicatie 'Goedgekeurd':	Onbekend
Indicatie 'Ingetrokken door melder':	Onbekend
Indicatie 'Partij is toegepast':	Onbekend
Indicatie 'Administratief afgehandeld':	Onbekend
Indicatie 'Toezicht houden in het veld':	Onbekend
Indicatie 'Toezicht gehouden in het veld':	Onbekend
Indicatie 'Bruikbaar voor bodemkwaliteitskaart':	Onbekend

Melding besluit bodemkwaliteit

Meldingnummer: 498941.0
Melding gedaan op: 25-07-2019
Melding type: Tijdelijke opslag
Melding gedaan door: Van der Wiel Infra & Milieu BV
[REDACTED]
0512-586210
[REDACTED]@vanderwiel.nl
Status: Verzonden

1. Algemene gegevens van de toepasser / eigenaar

Naam De Staat (Infrastructuur en Waterstaat)
Postadres Korte Voorhout 7
2511CW 's Gravenhage
Telefoonnummer 0
Faxnummer --
E-mailadres --
Rechtspersoon Organisatie
KvK nummer: --
Vestigingsnummer: --

Contactpersoon

Naam De heer [REDACTED]
Telefoonnummer --
Mobielnummer --
E-mailadres --

2. Algemene gegevens van de toepasser / uitvoerder

Naam Van der Wiel Infra & Milieu BV
Postadres De Meerpaal 11
9206AJ Drachten
Telefoonnummer +31633710894
Faxnummer 0512586211
E-mailadres info@vanderwiel.nl
Rechtspersoon Organisatie
KvK nummer: --
Vestigingsnummer: --

Contactpersoon

Naam De heer [REDACTED]
Telefoonnummer --
Mobielnummer [REDACTED]
E-mailadres --

3. Beoogde toepassing bouwstoffen, grond of

baggerspecie

Toegepast materiaal:	Grond
Toepassingtype:	Toepassing op landbodem volgens generiek toetsingskader
Toepassingsgebied:	--
Tijdelijke opslag:	Ja, einddatum: 29-11-2019
Eindbestemming:	Aanvulling bouwput Windpark

4. Project details

Naam:	Windpark Fryslan Breezanddijk
Startdatum:	19-8-2019
Einddatum:	29-11-2019

5. Toepassing details

Toe te passen partij

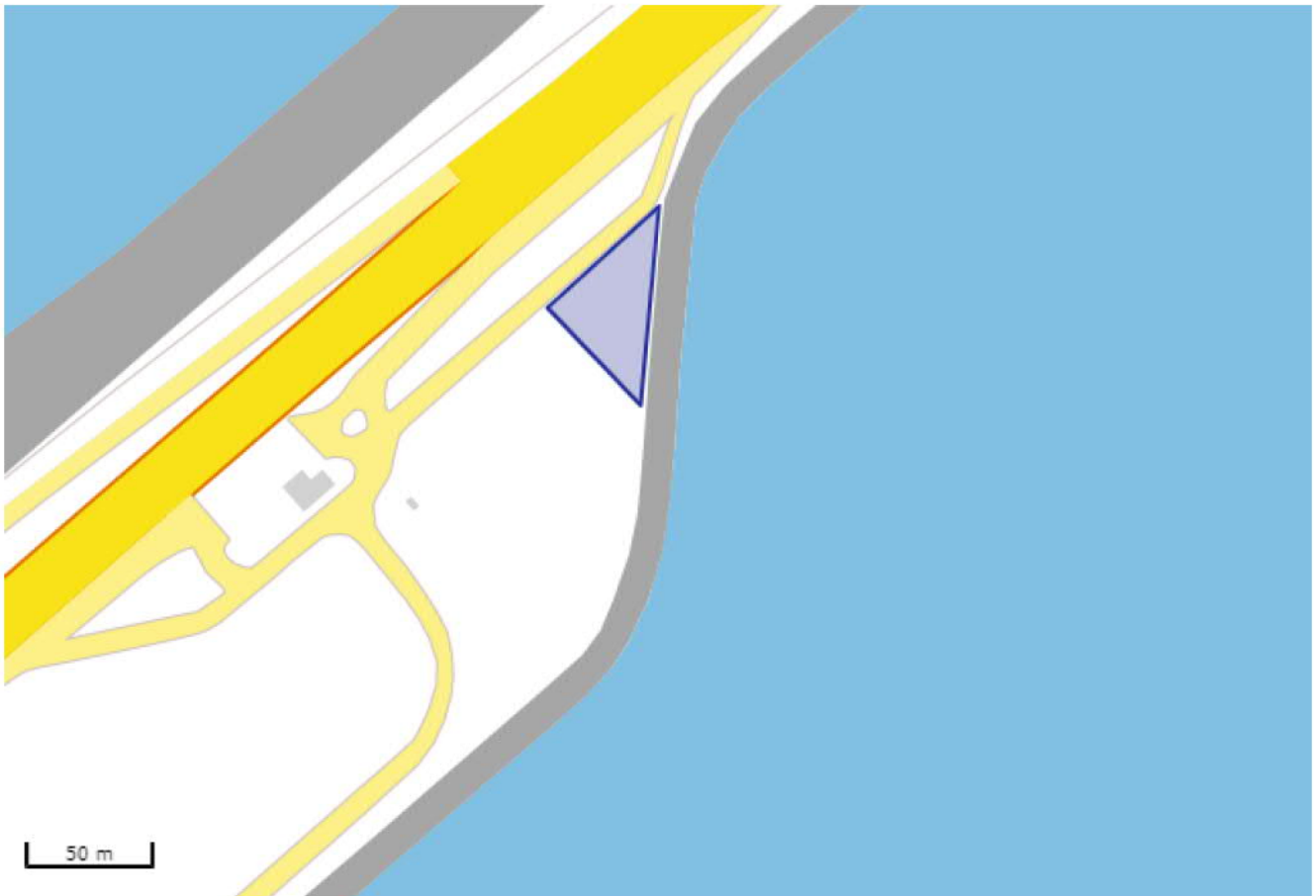
Startdatum:	19-08-2019
Afrondingsdatum:	06-09-2019
Materiaal hoeveelheid:	2500 m ³

6. Adresgegevens van de toepassingslocatie

Adres: Afsluitdijk
Postcode: 8766TS
Plaats: Breezanddijk
X-coördinaat: 143285
Y-coördinaat: 559523
Bodemlaag hoogte t.o.v. maaiveld: 3,00
Omschrijving: --

Plattegrond

Plattegrond:

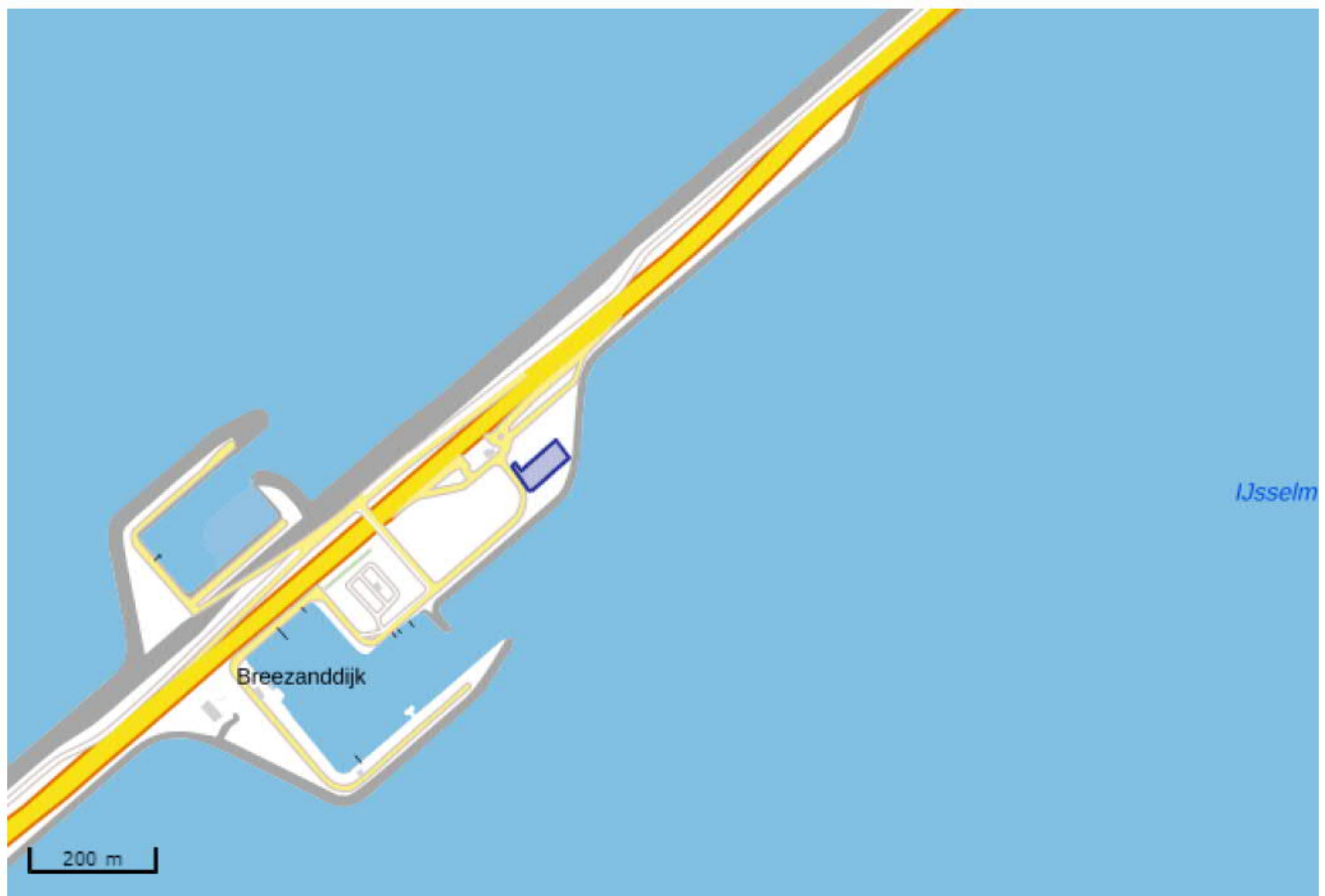


7. Gegevens van de locatie van herkomst

Grondbewerkingsinrichting:	--
Adres:	Afsluitdijk
Postcode:	8766TS
Plaats:	Breezanddijk
X-coördinaat:	143244
Y-coördinaat:	559424
Bodemlaag hoogte t.o.v. maaiveld:	3,00
Omschrijving:	--

[Plattegrond](#)

Plattegrond:



8. Wie is bevoegd gezag voor de toepassing

Bevoegd Gezag Type:	Rijkswaterstaat
Bevoegd Gezag	
Naam:	Rijkswaterstaat Midden-Nederland
Afdeling:	--
Adres:	Postbus 600
Postcode:	8200AP
Plaats:	LELYSTAD
Telefoonnummer:	0320-299002
Faxnummer:	

9. Bodemfunctieklassering en bodemkwaliteitsklasse ter plaatse van de toepassing

Bodemkwaliteitsklasse:	Voldoet aan de achtergrondwaarden (AW 2000)
-------------------------------	---

10. Milieuhygiënische verklaringen

Milieuhygiënische verklaringen:	Erkende kwaliteitsverklaring
Naam Producent	--
Rapportnummer	--
Kwaliteitgegevens bestand:	--
Partijsplitsing	
Partij gesplitst:	nee
Partijrelatie:	--
Splitsing uitgevoerd:	--
Datum splitsing:	--

11. Status (Bevoegd Gezag)

Kenmerk Melder:	1004546
------------------------	---------

Opmerking melder:

Het betreft hier de tijdelijke opslag van grond die vrijkomt bij het grondwerk t.b.v. de nieuwbouw windpark. Het betreft hier de bovengrond tot 1 meter minus maaiveld die in

depot wordt gezet en later wordt gebruikt voor aanvulling kelderwanden nieuwbouw windpark. De grond die vrijkomt bij de ontgraving van 1 tot 3 meter minus maaiveld wordt ook tijdelijk in depot gezet maar hier komt een aparte melding van omdat op die partij een AP-04 keuring komt.

Kenmerk bevoegd gezag:	--
Naam behandelaar:	--
Opmerking bevoegd gezag:	--
Indicatie 'Volledig':	Onbekend
Indicatie 'Goedgekeurd':	Onbekend
Indicatie 'Ingetrokken door melder':	Onbekend
Indicatie 'Partij is toegepast':	Onbekend
Indicatie 'Administratief afgehandeld':	Onbekend
Indicatie 'Toezicht houden in het veld':	Onbekend
Indicatie 'Toezicht gehouden in het veld':	Onbekend
Indicatie 'Bruikbaar voor bodemkwaliteitskaart':	Onbekend