

Melding besluit bodemkwaliteit

Meldingnummer: 498941.0
Melding gedaan op: 25-07-2019
Melding type: Tijdelijke opslag
Melding gedaan door: Van der Wiel Infra & Milieu BV
[REDACTED]
0512-586210
[REDACTED]@vanderwiel.nl
Status: Verzonden

1. Algemene gegevens van de toepasser / eigenaar

Naam De Staat (Infrastructuur en Waterstaat)
Postadres Korte Voorhout 7
2511CW 's Gravenhage
Telefoonnummer 0
Faxnummer --
E-mailadres --
Rechtspersoon Organisatie
KvK nummer: --
Vestigingsnummer: --

Contactpersoon

Naam De heer [REDACTED]
Telefoonnummer --
Mobielnummer --
E-mailadres --

2. Algemene gegevens van de toepasser / uitvoerder

Naam Van der Wiel Infra & Milieu BV
Postadres De Meerpaal 11
9206AJ Drachten
Telefoonnummer +31633710894
Faxnummer 0512586211
E-mailadres info@vanderwiel.nl
Rechtspersoon Organisatie
KvK nummer: --
Vestigingsnummer: --

Contactpersoon

Naam De heer [REDACTED]
Telefoonnummer --
Mobielnummer [REDACTED]
E-mailadres --

3. Beoogde toepassing bouwstoffen, grond of

baggerspecie

Toegepast materiaal:	Grond
Toepassingtype:	Toepassing op landbodem volgens generiek toetsingskader
Toepassingsgebied:	--
Tijdelijke opslag:	Ja, einddatum: 29-11-2019
Eindbestemming:	Aanvulling bouwput Windpark

4. Project details

Naam:	Windpark Fryslan Breezanddijk
Startdatum:	19-8-2019
Einddatum:	29-11-2019

5. Toepassing details

Toe te passen partij

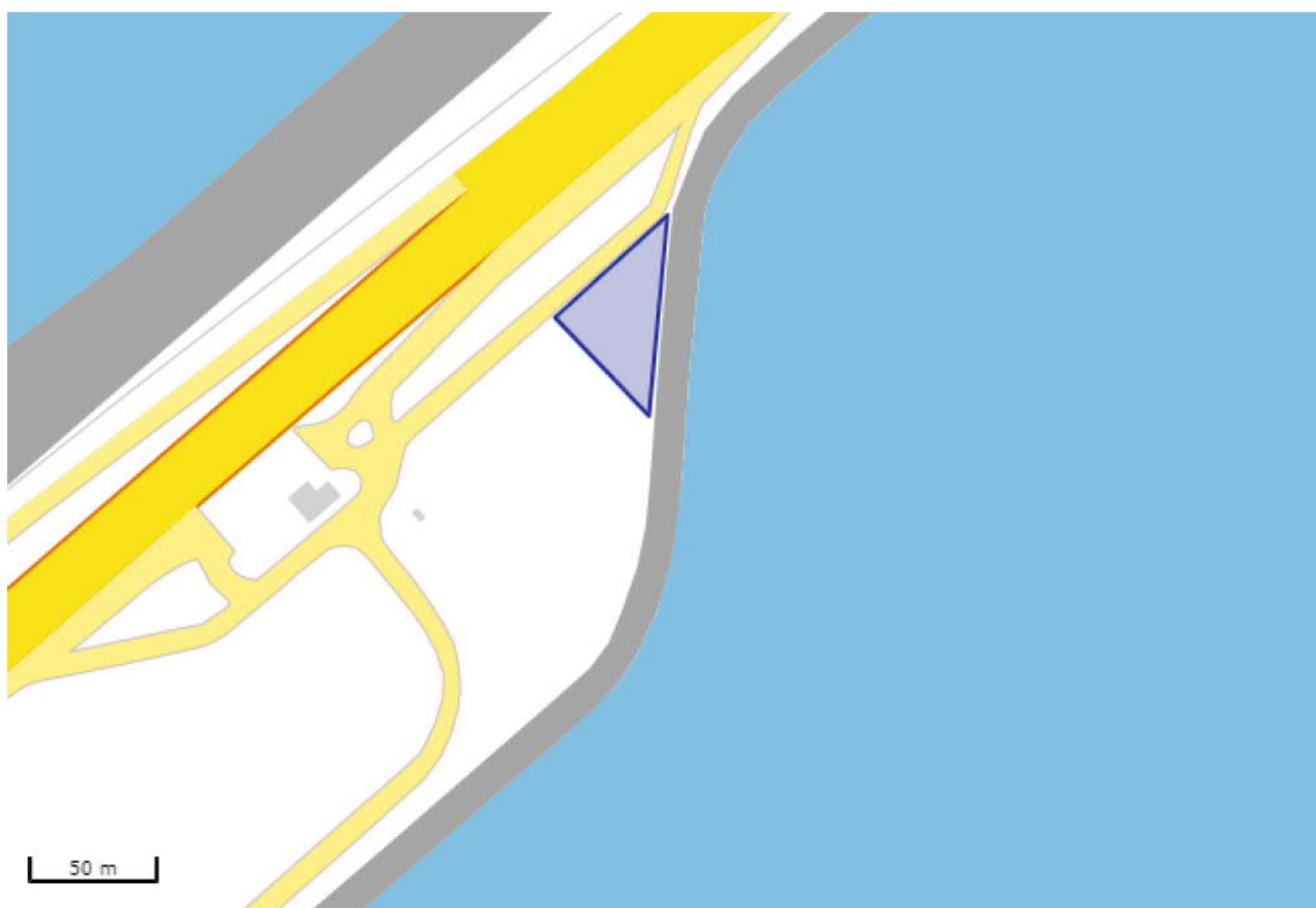
Startdatum:	19-08-2019
Afrondingsdatum:	06-09-2019
Materiaal hoeveelheid:	2500 m ³

6. Adresgegevens van de toepassingslocatie

Adres: Afsluitdijk
Postcode: 8766TS
Plaats: Breezanddijk
X-coördinaat: 143285
Y-coördinaat: 559523
Bodemlaag hoogte t.o.v. maaiveld: 3,00
Omschrijving: --

Plattegrond

Plattegrond:

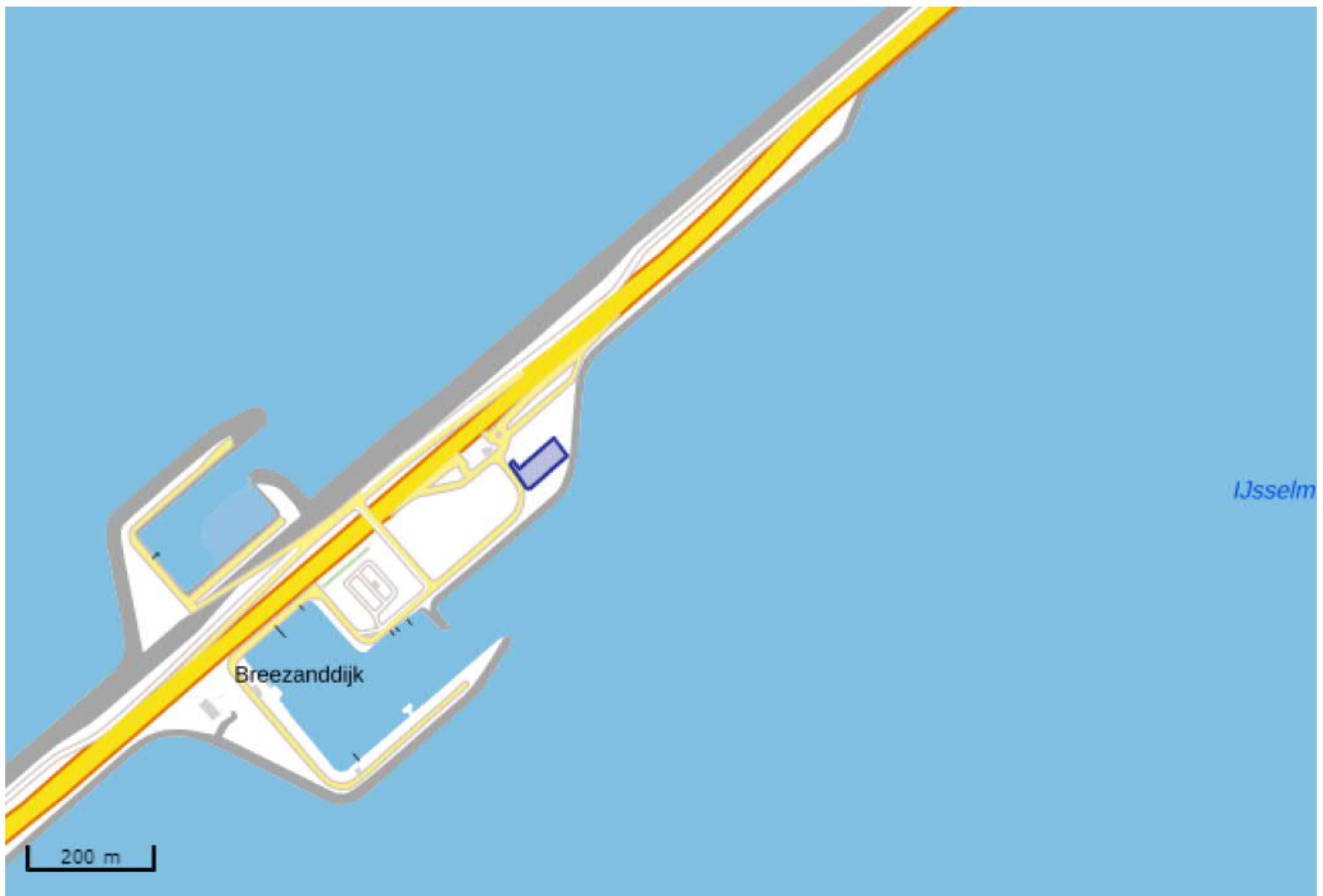


7. Gegevens van de locatie van herkomst

Grondbewerkingsinrichting:	--
Adres:	Afsluitdijk
Postcode:	8766TS
Plaats:	Breezanddijk
X-coördinaat:	143244
Y-coördinaat:	559424
Bodemlaag hoogte t.o.v. maaiveld:	3,00
Omschrijving:	--

Plattegrond

Plattegrond:



8. Wie is bevoegd gezag voor de toepassing

Bevoegd Gezag Type:	Rijkswaterstaat
Bevoegd Gezag	
Naam:	Rijkswaterstaat Midden-Nederland
Afdeling:	--
Adres:	Postbus 600
Postcode:	8200AP
Plaats:	LELYSTAD
Telefoonnummer:	0320-299002
Faxnummer:	

9. Bodemfunctieklassering en bodemkwaliteitsklasse ter plaatse van de toepassing

Bodemkwaliteitsklasse:	Voldoet aan de achtergrondwaarden (AW 2000)
-------------------------------	---

10. Milieuhygiënische verklaringen

Milieuhygiënische verklaringen:	Erkende kwaliteitsverklaring
Naam Producent	--
Rapportnummer	--
Kwaliteitgegevens bestand:	--
Partijsplitsing	
Partij gesplitst:	nee
Partijrelatie:	--
Splitsing uitgevoerd:	--
Datum splitsing:	--

11. Status (Bevoegd Gezag)

Kenmerk Melder:	1004546
------------------------	---------

Opmerking melder:

Het betreft hier de tijdelijke opslag van grond die vrijkomt bij het grondwerk t.b.v. de nieuwbouw windpark. Het betreft hier de bovengrond tot 1 meter minus maaiveld die in

depot wordt gezet en later wordt gebruikt voor aanvulling kelderwanden nieuwbouw windpark. De grond die vrijkomt bij de ontgraving van 1 tot 3 meter minus maaiveld wordt ook tijdelijk in depot gezet maar hier komt een aparte melding van omdat op die partij een AP-04 keuring komt.

Kenmerk bevoegd gezag:	--
Naam behandelaar:	--
Opmerking bevoegd gezag:	--
Indicatie 'Volledig':	Onbekend
Indicatie 'Goedgekeurd':	Onbekend
Indicatie 'Ingetrokken door melder':	Onbekend
Indicatie 'Partij is toegepast':	Onbekend
Indicatie 'Administratief afgehandeld':	Onbekend
Indicatie 'Toezicht houden in het veld':	Onbekend
Indicatie 'Toezicht gehouden in het veld':	Onbekend
Indicatie 'Bruikbaar voor bodemkwaliteitskaart':	Onbekend

Melding besluit bodemkwaliteit

Meldingnummer: 499948.0
Melding gedaan op: 13-08-2019
Melding type: Toepassing partij
Melding gedaan door: Tauw bv
[REDACTED]
[REDACTED]
info.deventer@tauw.nl
Status: Verzonden

1. Algemene gegevens van de toepasser / eigenaar

Naam Gemeente Amsterdam
Postadres Oranje-Vrijstaatplein 2
1100AR Amsterdam
Telefoonnummer 0206241111
Faxnummer --
E-mailadres --
Rechtspersoon Organisatie
KvK nummer: 34366966
Vestigingsnummer: 000021343527

Contactpersoon

Naam De heer [REDACTED]
Telefoonnummer --
Mobielnummer [REDACTED]
E-mailadres [REDACTED]@amsterdam.nl

2. Algemene gegevens van de toepasser / uitvoerder

Naam Gemeente Amsterdam
Postadres Oranje-Vrijstaatplein 2
1100AR Amsterdam
Telefoonnummer 0206241111
Faxnummer --
E-mailadres --
Rechtspersoon Organisatie
KvK nummer: 34366966
Vestigingsnummer: 000021343527

Contactpersoon

Naam De heer [REDACTED]
Telefoonnummer --
Mobielnummer [REDACTED]
E-mailadres [REDACTED]@amsterdam.nl

3. Beoogde toepassing bouwstoffen, grond of

baggerspecie

Toegepast materiaal:	Baggerspecie
Toepassingstype:	Verspreiding volgens onbekend toetsingskader
Toepassingsgebied:	--

4. Project details

Naam:	N.v.t.
Startdatum:	--
Einddatum:	--

5. Toepassing details

Toe te passen partij

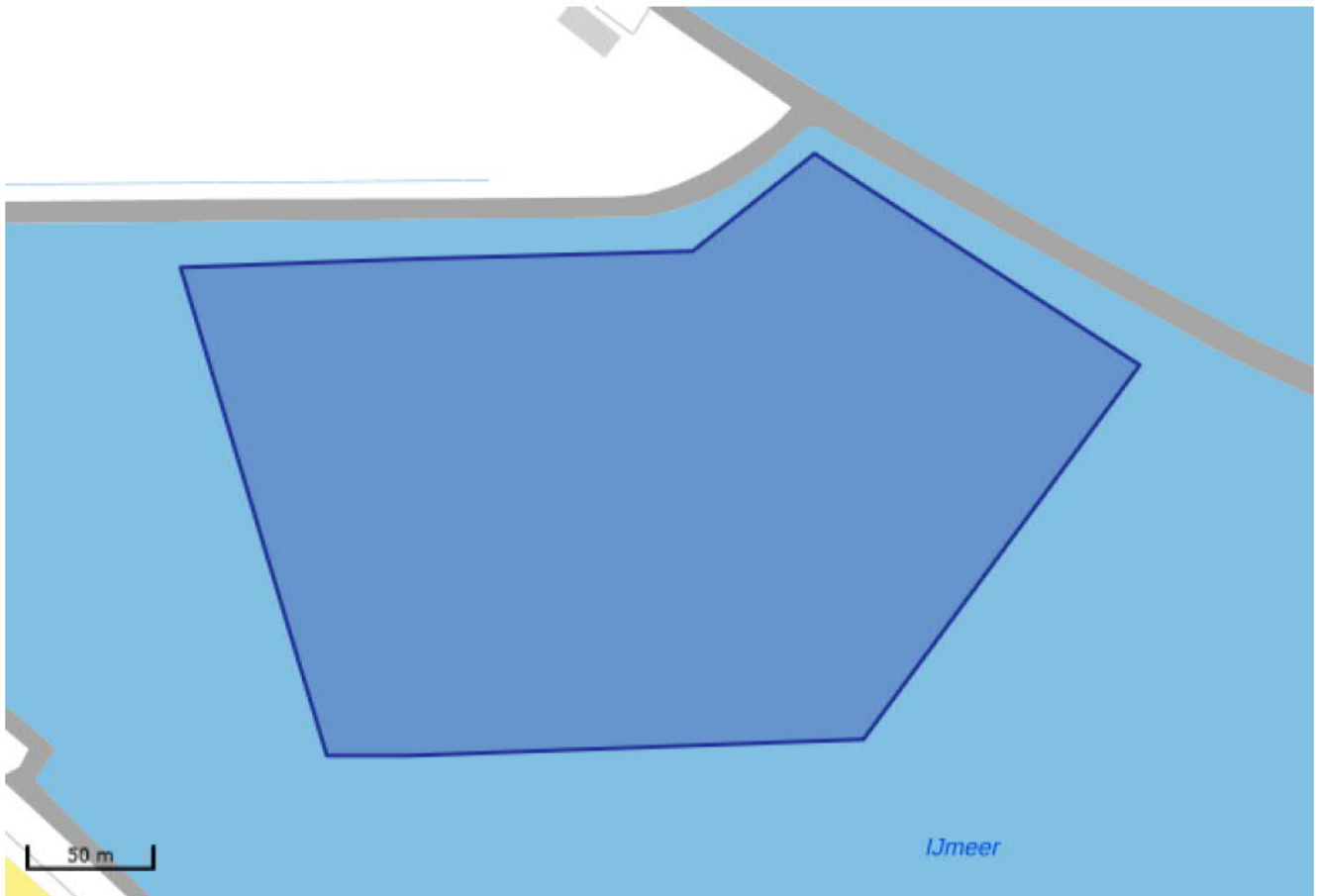
Startdatum:	26-08-2019
Afrondingsdatum:	01-12-2019
Materiaal hoeveelheid:	-- --

6. Adresgegevens van de toepassingslocatie

Adres:	Zuider IJdijk
Postcode:	1095KN
Plaats:	Amsterdam
X-coördinaat:	127172
Y-coördinaat:	486733
Bodemlaag hoogte t.o.v. maaiveld:	--
Omschrijving:	Betreft baggerwerkzaamheden voor de egalisering van de waterbodem binnen het projectgebied (zie hoofdstuk 2 in het werkplan), waarbij de netto balans gelijk is aan nul. Dit betekent dat de netto balans van verdieping en verontdieping binnen de projectgrenzen gelijk dient te zijn aan nul. De bodem bij de ligplaatsen van de woonboten, golfbreker en vaargeul tussen tijdelijke ligplaatsen en vaargeul wordt uitgevlakt naar ten minste NAP -1,95m.

Plattegrond

Plattegrond:

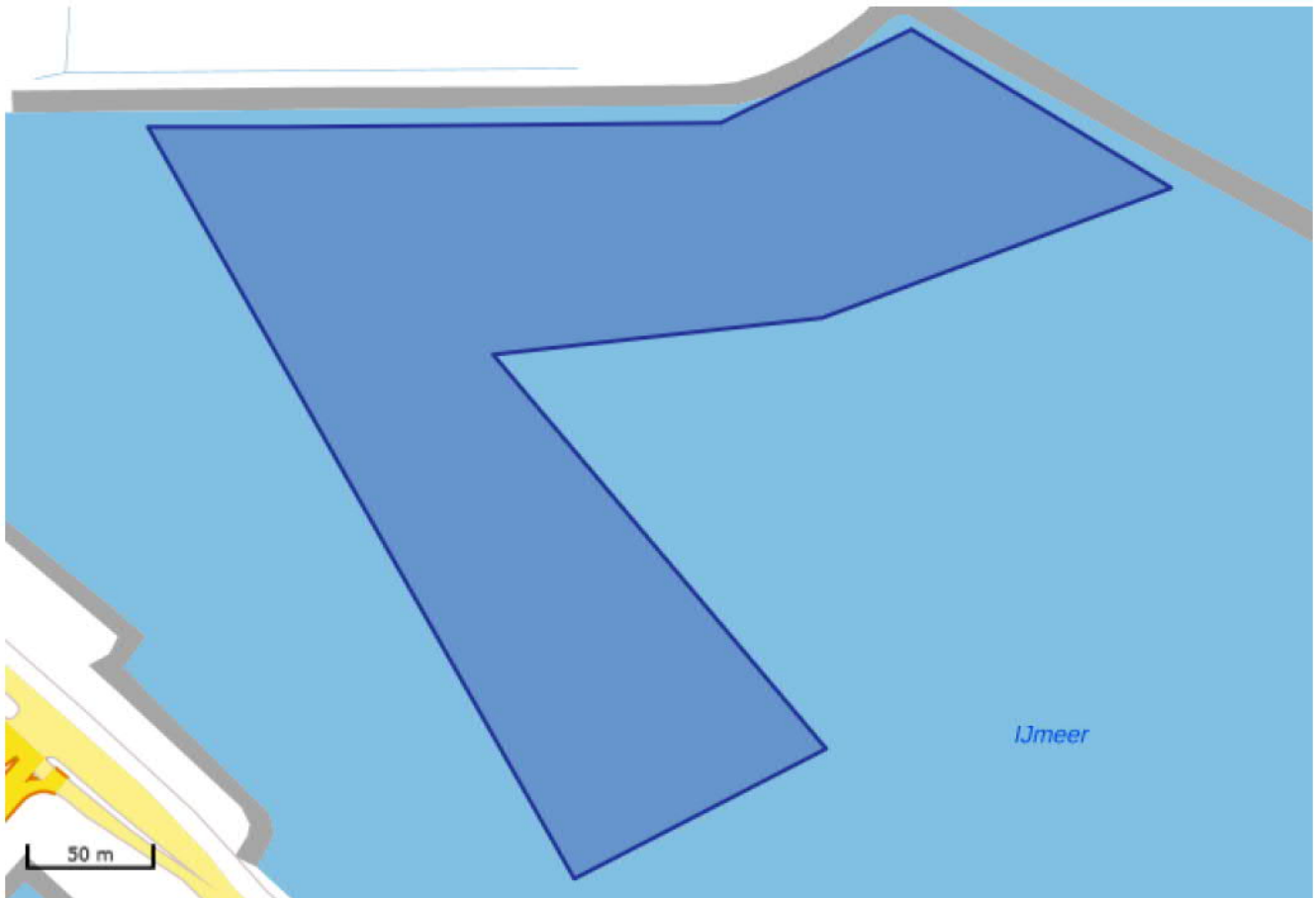


7. Gegevens van de locatie van herkomst

Grondbewerkingsinrichting:	--
Adres:	Zuider IJdijk 1
Postcode:	1095KN
Plaats:	Amsterdam
X-coördinaat:	127119
Y-coördinaat:	486729
Bodemlaag hoogte t.o.v. maaiveld:	--
Omschrijving:	--

Plattegrond

Plattegrond:



8. Wie is bevoegd gezag voor de toepassing

Bevoegd Gezag Type:	Rijkswaterstaat
Bevoegd Gezag	
Naam:	Rijkswaterstaat Midden-Nederland
Afdeling:	--
Adres:	Postbus 600
Postcode:	8200AP
Plaats:	LELYSTAD
Telefoonnummer:	0320-299002
Faxnummer:	

9. Milieuhygiënische verklaringen

Milieuhygiënische verklaringen:	Verklaring op basis van bodemonderzoek
Naam erkende uitvoerende instantie	antea groep
Rapportnummer	41625

Milieuhygiënische verklaringen:	415625 wbo rap00.pdf SWNL0227915_Werkplan baggerwerkzaamheden Zeeburgereiland Definitief1.0_180625.pdf Onderzoeken.pdf
Kwaliteitgegevens bestand:	--
Partijsplitsing	
Partij gesplitst:	nee
Partijrelatie:	--
Splitsing uitgevoerd:	--
Datum splitsing:	--

10. Status (Bevoegd Gezag)

Kenmerk Melder: 1269617

Opmerking melder:

Betreft baggerwerkzaamheden voor de egalisering van de waterbodem binnen het projectgebied (zie hoofdstuk 2 in het werkplan), waarbij de netto balans gelijk is aan nul. Dit betekend dat de netto balans van verdieping en verontdieping binnen de projectgrenzen gelijk dient te zijn aan nul. De bodem bij de ligplaatsen van de woonboten, golfbreker en vaargeul tussen tijdelijke ligplaatsen en vaargeul wordt uitgevlakt naar ten minste NAP -1,95m. Werkzaamheden zijn door dhr. [REDACTED] (gem Amsterdam) besproken met Rijkswaterstaat

Kenmerk bevoegd gezag:	--
Naam behandelaar:	--
Opmerking bevoegd gezag:	--
Indicatie 'Volledig':	Onbekend
Indicatie 'Goedgekeurd':	Onbekend
Indicatie 'Ingetrokken door melder':	Onbekend
Indicatie 'Partij is toegepast':	Onbekend
Indicatie 'Administratief afgehandeld':	Onbekend
Indicatie 'Toezicht houden in het veld':	Onbekend
Indicatie 'Toezicht gehouden in het veld':	Onbekend
Indicatie 'Bruikbaar voor bodemkwaliteitskaart':	Onbekend

Melding besluit bodemkwaliteit

Meldingnummer: 499955.0
Melding gedaan op: 13-08-2019
Melding type: Tijdelijke opslag
Melding gedaan door: DBG bouw- en reststoffen
[REDACTED]
0512586230
[REDACTED]@dbgbouwenreststoffen.
nl
Status: Verzonden

1. Algemene gegevens van de toepasser / eigenaar

Naam Van der Wiel Transport BV
Postadres De Meerpaal 11
9206AJ Drachten
Telefoonnummer 0512586200
Faxnummer --
E-mailadres info@vanderwiel.nl
Rechtspersoon Organisatie
KvK nummer: --
Vestigingsnummer: --

Contactpersoon

Naam De heer [REDACTED]
Telefoonnummer --
Mobielnummer --
E-mailadres info@vanderwiel.nl

2. Algemene gegevens van de toepasser / uitvoerder

Naam DBG bouw- en reststoffen
Postadres De Meerpaal 11
9206AJ Drachten
Telefoonnummer 0512586230
Faxnummer --
E-mailadres info@dbgbouwenreststoffen.nl
Rechtspersoon Organisatie
KvK nummer: --
Vestigingsnummer: --

Contactpersoon

Naam De heer [REDACTED]
Telefoonnummer 0512-586230
Mobielnummer [REDACTED]
E-mailadres [REDACTED]@dbgbouwenreststoffen.nl

3. Beoogde toepassing bouwstoffen, grond of

baggerspecie

Toegepast materiaal:	Grond
Toepassingtype:	Toepassing op landbodem volgens generiek toetsingskader
Toepassingsgebied:	--
Tijdelijke opslag:	Ja, einddatum: 12-02-2020
Eindbestemming:	trace langs A7

4. Project details

Naam:	N.v.t.
Startdatum:	--
Einddatum:	--

5. Toepassing details

Toe te passen partij

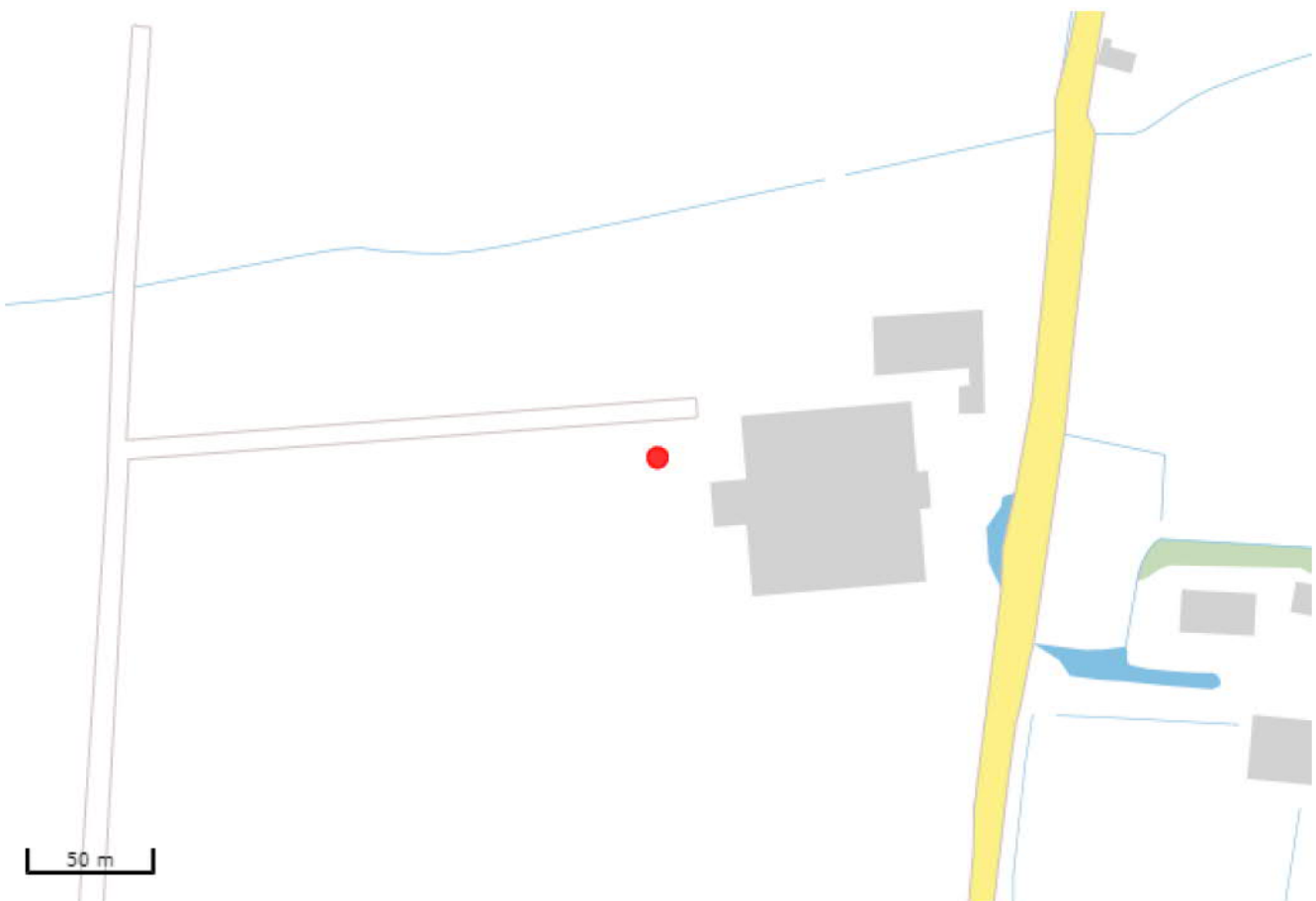
Startdatum:	20-08-2019
Afrondingsdatum:	12-02-2020
Materiaal hoeveelheid:	11250 m ³

6. Adresgegevens van de toepassingslocatie

Adres:	De Blokken 1
Postcode:	8749TE
Plaats:	Pingjum
X-coördinaat:	157469
Y-coördinaat:	571334
Bodemlaag hoogte t.o.v. maaiveld:	--
Omschrijving:	Grond met klasse AW2000 volgens het verkennend bodemonderzoek van de Afsluitdijk wordt op het perceel tijdelijk in depot geplaatst. Deze grond kan weer worden hergebruikt in het trace op de afsluitdijk (Breezanddijk - Kornwerderzand). Een deel van de grond in depot zal AP04 worden ingekeurd voor toepassing als ophooggrond op het terrein van locatie de Blokken 1.

Plattegrond

Plattegrond:




7. Gegevens van de locatie van herkomst

Grondbewerkingsinrichting:	--
Adres:	Afsluitdijk
Postcode:	--
Plaats:	Breezanddijk - Kornwerderzand
X-coördinaat:	146170
Y-coördinaat:	562178
Bodemlaag hoogte t.o.v. maaiveld:	--
Omschrijving:	<p>De grond komt vrij bij de te ontgraven sleuf onder het fietspad ten behoeve van de kabeltrace voor het windpark Fryslân. Het betreft de grond met klasse AW2000 volgens het verkennend bodemonderzoek. Dit betreft voornamelijk de zandige ondergrond vanaf 30-50 cm-mv diepte. De kleiige bovengrond voldoet voornamelijk indicatief aan klasse industrie of wonen en zal separaat worden ontgraven en naar een BRL9335 erkende locatie worden afgevoerd. Zie meegezonden bijlagen voor de boorstaten met de betreffende grondlagen.</p>

Plattegrond

Plattegrond:



8. Wie is bevoegd gezag voor de toepassing

Bevoegd Gezag Type:	Gemeente
Bevoegd Gezag	
Naam:	Súdwest-Fryslân
Afdeling:	Milieu & Water
Adres:	Postbus 10000
Postcode:	8600HA
Plaats:	Sneek
Telefoonnummer:	0515-489000
Faxnummer:	0515-489999

9. Bodemfunctieklassie en bodemkwaliteitsklasse ter plaatse van de toepassing

Bodemkwaliteitsklasse:	Voldoet aan de achtergrondwaarden (AW 2000)
-------------------------------	---

10. Milieuhygiënische verklaringen

Milieuhygiënische verklaringen:	Verklaring op basis van bodemonderzoek
Naam erkende uitvoerende instantie	Wiertsema & Partners bv
Rapportnummer	VN-67722-1
Milieuhygiënische verklaringen:	67722-1 R56412 Exploratory soil survey.pdf 67722-1 R56412 Bijlage 2 - tekeningen.pdf Notitie - Boorstaten met kwaliteit ingekleurd Afsluitdijk uit VN-67722-1.pdf Melding_490194.0.pdf
Kwaliteitgegevens bestand:	--
Partijsplitsing	
Partij gesplitst:	nee
Partijrelatie:	--
Splitsing uitgevoerd:	--
Datum splitsing:	--

11. Status (Melder)

Kenmerk Melder: trace Afsluitdijk

Opmerking melder:

Deze opslagmelding is verricht (op locatie De Blokken 1 te Pingjum), omdat van locatie met opslagmelding 490194.0 (op locatie Riegeweg 6 te Pingjum) geen gebruik kan worden gemaakt. De besproken werkwijze met grondopslag zal nu op locatie van Firma De Blokken worden uitgevoerd.

Melding besluit bodemkwaliteit

Meldingnummer: 500048.1
Melding gedaan op: 16-08-2019
Melding type: Toepassing partij
Melding gedaan door: Visser & Smit Hanab
[REDACTED]
0786417222
info@vshanab.nl

Status: Verzonden

1. Algemene gegevens van de toepasser / eigenaar

Naam Windpark Fryslân B.V.
Postadres P.J. Oudweg 4
1314CH Almere
Telefoonnummer +31 527 616167
Faxnummer --
E-mailadres --
Rechtspersoon Organisatie
KvK nummer: --
Vestigingsnummer: --

Contactpersoon

Naam Mevrouw [REDACTED]
Telefoonnummer --
Mobielnummer --
E-mailadres --

2. Algemene gegevens van de toepasser / uitvoerder

Naam Visser & Smit Hanab b.v.
Postadres Rietgorsweg 6
3356LJ Papendrecht
Telefoonnummer 31 78 641 72 22
Faxnummer --
E-mailadres [REDACTED]@hotmail.com
Rechtspersoon Organisatie
KvK nummer: --
Vestigingsnummer: --

Contactpersoon

Naam De heer [REDACTED]
Telefoonnummer --
Mobielnummer --
E-mailadres --

3. Beoogde toepassing bouwstoffen, grond of

baggerspecie

Toegepast materiaal:	Grond
Toepassingstype:	Toepassing op landbodem volgens generiek toetsingskader
Toepassingsgebied:	--

4. Project details

Naam:	N.v.t.
Startdatum:	--
Einddatum:	--

5. Toepassing details

Toe te passen partij

Startdatum:	19-08-2019
Afrondingsdatum:	30-06-2020
Materiaal hoeveelheid:	20000 m ³

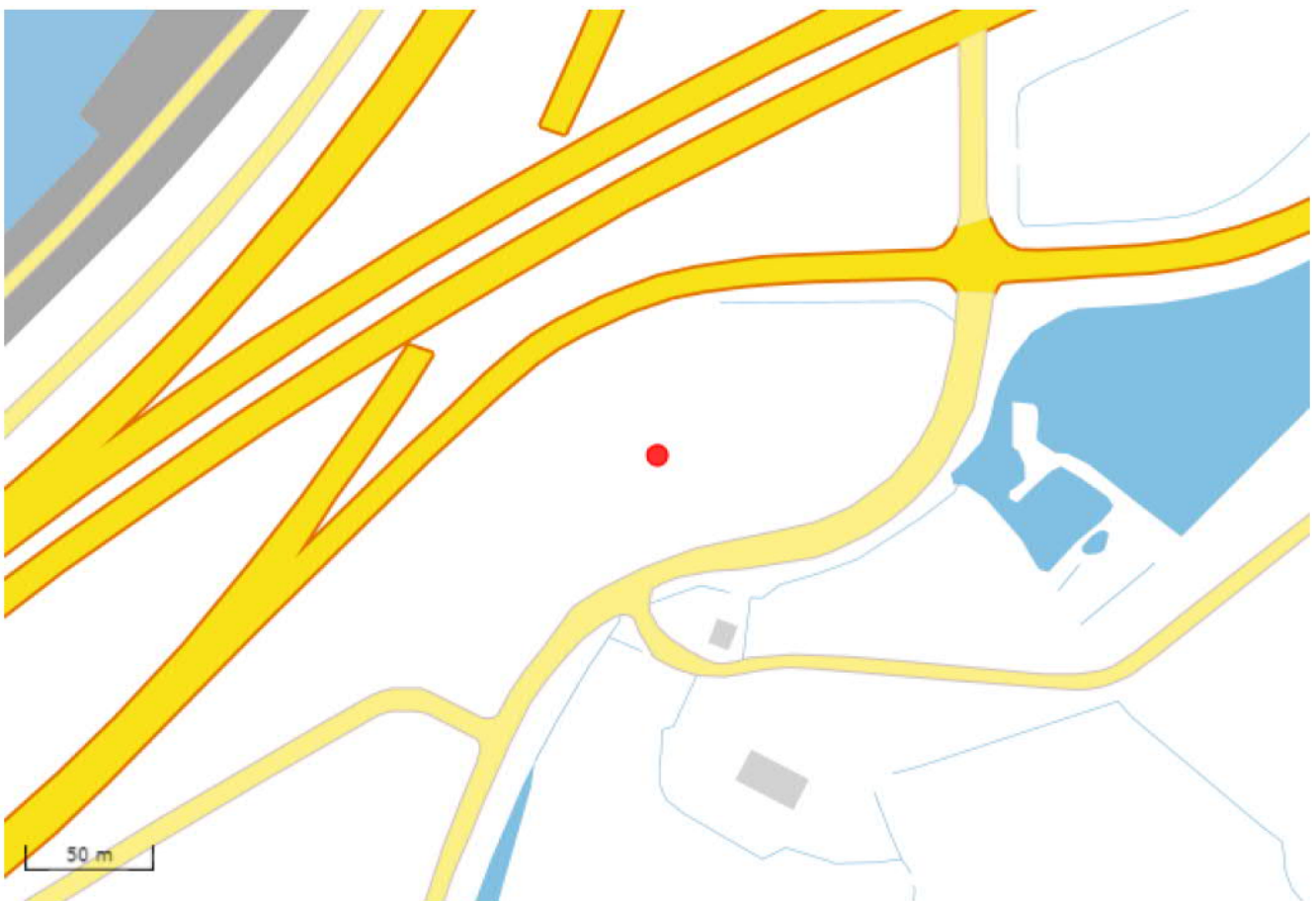
6. Adresgegevens van de toepassingslocatie

Adres:	--
Postcode:	--
Plaats:	A7
X-coördinaat:	154611
Y-coördinaat:	567443
Bodemlaag hoogte t.o.v. maaiveld:	--
Omschrijving:	Kabeltracé langs A7 Breezanddijk tot Bolsward

Plattegrond

Bijgevoegde plattegronden:	MOFLOCATIES PART 1 TK18142-K-A-200 REV-C_signed_.pdf MOFLOCATIES PART 2 v4.pdf
-----------------------------------	--

Plattegrond:

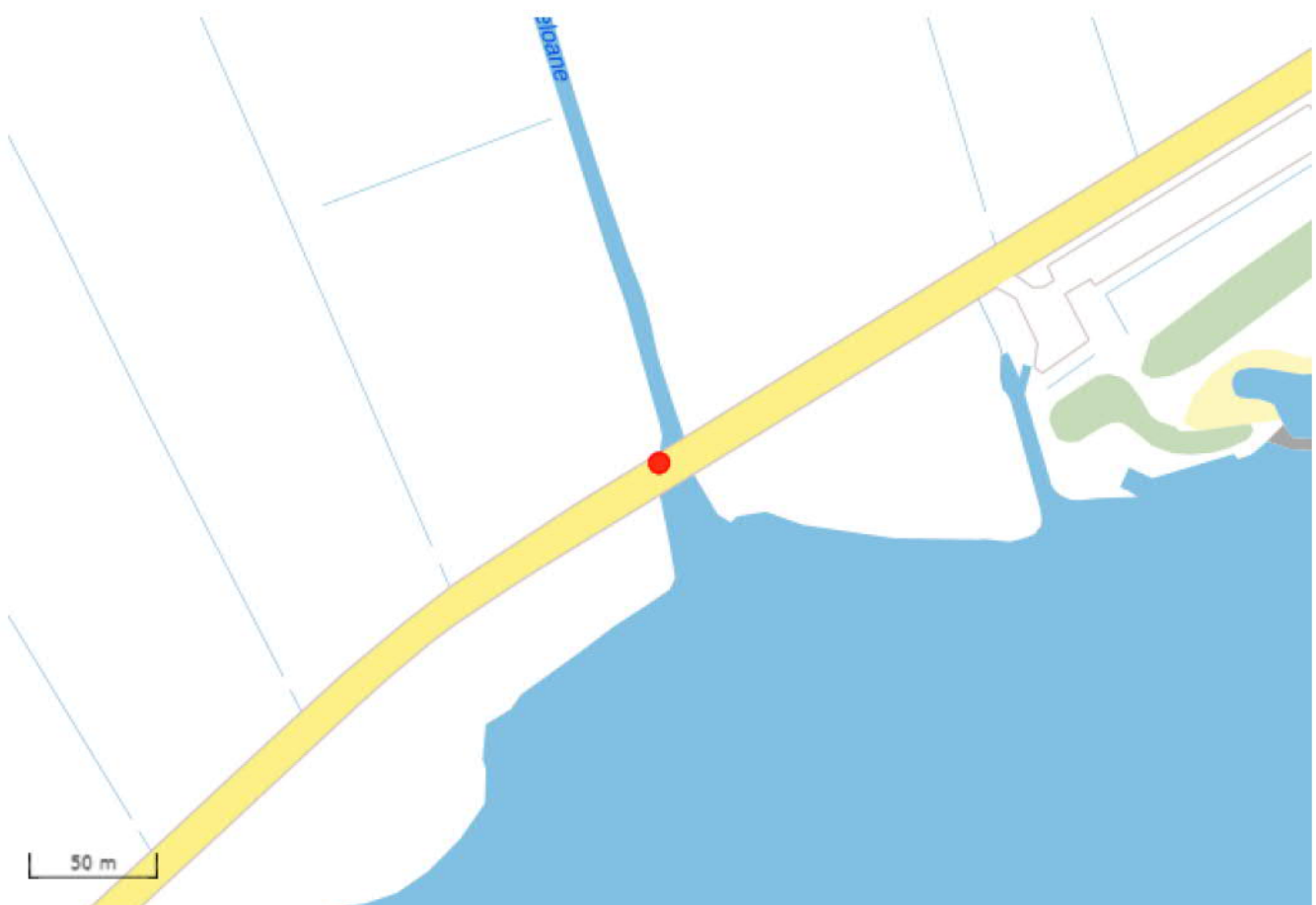


7. Gegevens van de locatie van herkomst

Grondbewerkingsinrichting:	--
Adres:	Eeltjemeer Datumadeel
Postcode:	--
Plaats:	Datumadeel
X-coördinaat:	191358
Y-coördinaat:	588501
Bodemlaag hoogte t.o.v. maaiveld:	--
Omschrijving:	zie certificaat Zandexploitatie Eeltje meer v.o.f.

Plattegrond

Plattegrond:



8. Wie is bevoegd gezag voor de toepassing

Bevoegd Gezag Type:	Rijkswaterstaat
Bevoegd Gezag	
Naam:	Rijkswaterstaat Midden-Nederland
Afdeling:	--
Adres:	Postbus 2232
Postcode:	3500GE
Plaats:	Utrecht
Telefoonnummer:	0887973700
Faxnummer:	088-7974001

9. Bodemfunctieklassse en bodemkwaliteitsklasse ter plaatse van de toepassing

Bodemfunctieklassse:	Landbouw / natuur (AW 2000)
Bodemkwaliteitsklasse:	Voldoet aan de achtergrondwaarden (AW 2000)

10. Milieuhygiënische verklaringen

Milieuhygiënische verklaringen:	Erkende kwaliteitsverklaring
Naam Producent	SGS Search
Rapportnummer	IZG-007/9
Erkeningsnummer	000
Milieuhygiënische verklaringen:	Certificaat back fill v.d. Wiel.pdf
Kwaliteitgegevens bestand:	--
Partijsplitsing	
Partij gesplitst:	nee
Partijrelatie:	--
Splitsing uitgevoerd:	--
Datum splitsing:	--

11. Status (Bevoegd Gezag)

Kenmerk Melder:	P162071
------------------------	---------

Opmerking melder:

2e versie bevat update bevoegd gezag van SWF > RWS Midden-Nederland

Kenmerk bevoegd gezag:	--
Naam behandelaar:	--
Opmerking bevoegd gezag:	--
Indicatie 'Volledig':	Onbekend
Indicatie 'Goedgekeurd':	Onbekend
Indicatie 'Ingetrokken door melder':	Onbekend
Indicatie 'Partij is toegepast':	Onbekend
Indicatie 'Administratief afgehandeld':	Onbekend
Indicatie 'Toezicht houden in het veld':	Onbekend
Indicatie 'Toezicht gehouden in het veld':	Onbekend
Indicatie 'Bruikbaar voor bodemkwaliteitskaart':	Onbekend

Melding besluit bodemkwaliteit

Meldingnummer: 500470.0
Melding gedaan op: 20-08-2019
Melding type: Tijdelijke opslag
Melding gedaan door: Van der Wiel Infra & Milieu BV
[REDACTED]
0512586225
info@vanderwiel.nl
Status: Verzonden

1. Algemene gegevens van de toepasser / eigenaar

Naam	De Staat (Infrastructuur en Waterstaat)
Postadres	Korte Voorhout 7 2511CW 's Gravenhage
Telefoonnummer	0
Faxnummer	--
E-mailadres	--
Rechtspersoon	Organisatie
KvK nummer:	--
Vestigingsnummer:	--

Contactpersoon

Naam	De heer [REDACTED]
Telefoonnummer	--
Mobielnummer	--
E-mailadres	--

2. Algemene gegevens van de toepasser / uitvoerder

Naam	Van der Wiel
Postadres	Meerpaal 11 9206AJ Drachten
Telefoonnummer	0512586210
Faxnummer	--
E-mailadres	--
Rechtspersoon	Organisatie
KvK nummer:	--
Vestigingsnummer:	--

Contactpersoon

Naam	De heer [REDACTED]
Telefoonnummer	--
Mobielnummer	[REDACTED]
E-mailadres	--

3. Beoogde toepassing bouwstoffen, grond of

baggerspecie

Toegepast materiaal:	Grond
Toepassingtype:	Toepassing op landbodem volgens generiek toetsingskader
Toepassingsgebied:	--
Tijdelijke opslag:	Ja, einddatum: 29-11-2019
Eindbestemming:	Nader te bepalen

4. Project details

Naam:	Windpark Fryslan Breezanddijk
Startdatum:	28-8-2019
Einddatum:	29-11-2019

5. Toepassing details

Toe te passen partij

Startdatum:	28-08-2019
Afrondingsdatum:	06-09-2019
Materiaal hoeveelheid:	2160 m ³

6. Adresgegevens van de toepassingslocatie

Adres:	Afsluitdijk
Postcode:	--
Plaats:	Breezanddijk
X-coördinaat:	143287
Y-coördinaat:	559509
Bodemlaag hoogte t.o.v. maaiveld:	3,00
Omschrijving:	--

Plattegrond

Plattegrond:

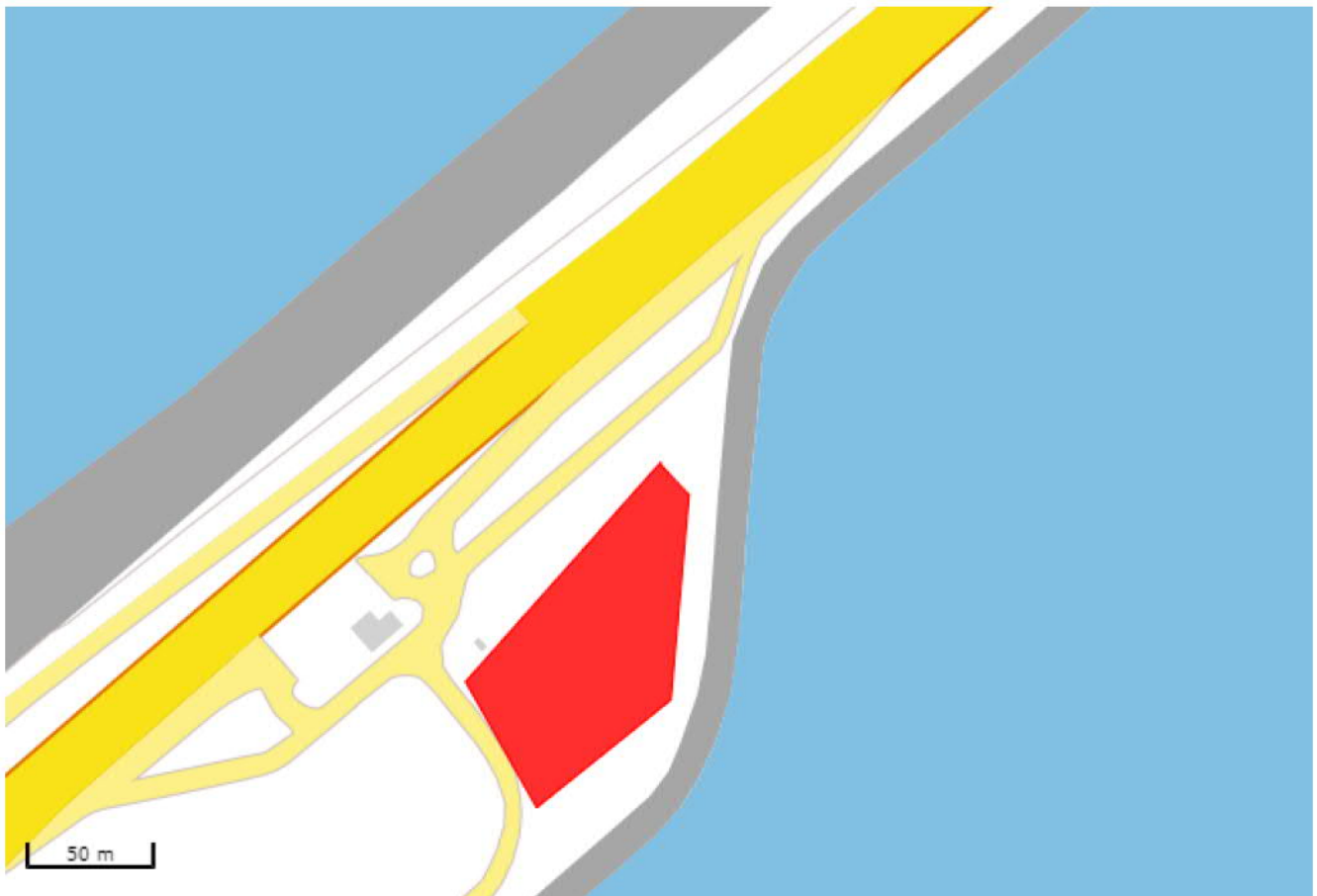


7. Gegevens van de locatie van herkomst

Grondbewerkingsinrichting:	--
Adres:	--
Postcode:	--
Plaats:	Breezanddijk
X-coördinaat:	143248
Y-coördinaat:	559441
Bodemlaag hoogte t.o.v. maaiveld:	3,00
Omschrijving:	--

Plattegrond

Plattegrond:



8. Wie is bevoegd gezag voor de toepassing

Bevoegd Gezag Type:	Rijkswaterstaat
Bevoegd Gezag	
Naam:	Rijkswaterstaat Midden-Nederland
Afdeling:	--
Adres:	Postbus 2232
Postcode:	3500GE
Plaats:	Utrecht
Telefoonnummer:	0887973700
Faxnummer:	088-7974001

9. Bodemfunctieklaas en bodemkwaliteitsklaas ter plaatse van de toepassing

Bodemkwaliteitsklaas:	Voldoet aan de achtergrondwaarden (AW 2000)
------------------------------	---

10. Milieuhygiënische verklaringen

Milieuhygiënische verklaringen:	Erkende kwaliteitsverklaring
Naam Producent	Enviso Ingenieursbureau
Rapportnummer	EN05194
Erkeningsnummer	2019110482
Milieuhygiënische verklaringen:	2019110482voorlopig rapportNL ABCD5 0.pdf BoToVa T1 tussentijdse toetsing.pdf
Kwaliteitgegevens bestand:	--
Partijsplitsing	
Partij gesplitst:	nee
Partijrelatie:	--
Splitsing uitgevoerd:	--
Datum splitsing:	--

11. Status (Bevoegd Gezag)

Kenmerk Melder:	I004546
------------------------	---------

Opmerking melder:

Het betreft hier de tijdelijke opslag van grond die vrijkomt bij het grondwerk t.b.v. de nieuwbouw windpark. het betreft hier de grond die vrijkomt bij de ontgraving van 1 tot 3 meter minus maaiveld die in depot wordt gezet en later getransporteerd wordt. het is overigens nog niet bekend welke eindbestemming deze grond krijgt. bijgevoegde bijlage is een tijdelijk analyse rapport, dit is nog geen AP04 keuringsrapport. Omdat de PFAS keuring nog enige tijd duurt voordat dit klaar is (begin september krijgen wij uitslag), is het voor ons nog niet mogelijk om het AP04 keuringsrapport bij te voegen. Deze krijgt u later toegezonden.

Kenmerk bevoegd gezag:	--
Naam behandelaar:	--
Opmerking bevoegd gezag:	--
Indicatie 'Volledig':	Onbekend
Indicatie 'Goedgekeurd':	Onbekend
Indicatie 'Ingetrokken door melder':	Onbekend
Indicatie 'Partij is toegepast':	Onbekend
Indicatie 'Administratief afgehandeld':	Onbekend
Indicatie 'Toezicht houden in het veld':	Onbekend
Indicatie 'Toezicht gehouden in het veld':	Onbekend
Indicatie 'Bruikbaar voor bodemkwaliteitskaart':	Onbekend

Melding besluit bodemkwaliteit

Meldingnummer: 501353.0
Melding gedaan op: 28-08-2019
Melding type: Toepassing partij
Melding gedaan door: Visser & Smit Hanab
[REDACTED]
0786417222
info@vshanab.nl
Status: Verzonden

1. Algemene gegevens van de toepasser / eigenaar

Naam Windpark Fryslân B.V.
Postadres P.J. Oudweg 4
1314CH Almere
Telefoonnummer +31 527 616167
Faxnummer --
E-mailadres --
Rechtspersoon Organisatie
KvK nummer: --
Vestigingsnummer: --

Contactpersoon

Naam De heer [REDACTED]
Telefoonnummer --
Mobielnummer --
E-mailadres --

2. Algemene gegevens van de toepasser / uitvoerder

Naam Visser & Smit Hanab b.v.
Postadres Rietgorsweg 6
3356LJ Papendrecht
Telefoonnummer +31 78 641 7222
Faxnummer --
E-mailadres [REDACTED]@vshanab.nl
Rechtspersoon Organisatie
KvK nummer: --
Vestigingsnummer: --

Contactpersoon

Naam De heer [REDACTED]
Telefoonnummer --
Mobielnummer --
E-mailadres [REDACTED]@vshanab.nl

3. Beoogde toepassing bouwstoffen, grond of

baggerspecie

Toegepast materiaal:	Grond
Toepassingstype:	Toepassing op landbodem volgens generiek toetsingskader
Toepassingsgebied:	--

4. Project details

Naam:	Windpark Fryslân
Startdatum:	1-7-2019
Einddatum:	30-6-2020

5. Toepassing details

Toe te passen partij

Startdatum:	02-09-2019
Afrondingsdatum:	27-12-2019
Materiaal hoeveelheid:	12500 m ³

6. Adresgegevens van de toepassingslocatie

Adres:	--
Postcode:	--
Plaats:	Breezanddijk
X-coördinaat:	143451
Y-coördinaat:	559797
Bodemlaag hoogte t.o.v. maaiveld:	--
Omschrijving:	In kabeltracé: 1. Tussen boring-HDD 1 en substation Breezanddijk 2. Tussen boring-HDD 1 en fietspad 3. Tussen boring-HDD 2 en boring-HDD 3 Kornwerderzand 4. Tussen boring-HDD 3 en JP9 (Langs Parallelweg Zuid)

Plattegrond

Bijgevoegde plattegronden:	MOFLOCATIES PART 1 TK18142-K-A-200 REV-C_signed_.pdf
-----------------------------------	--

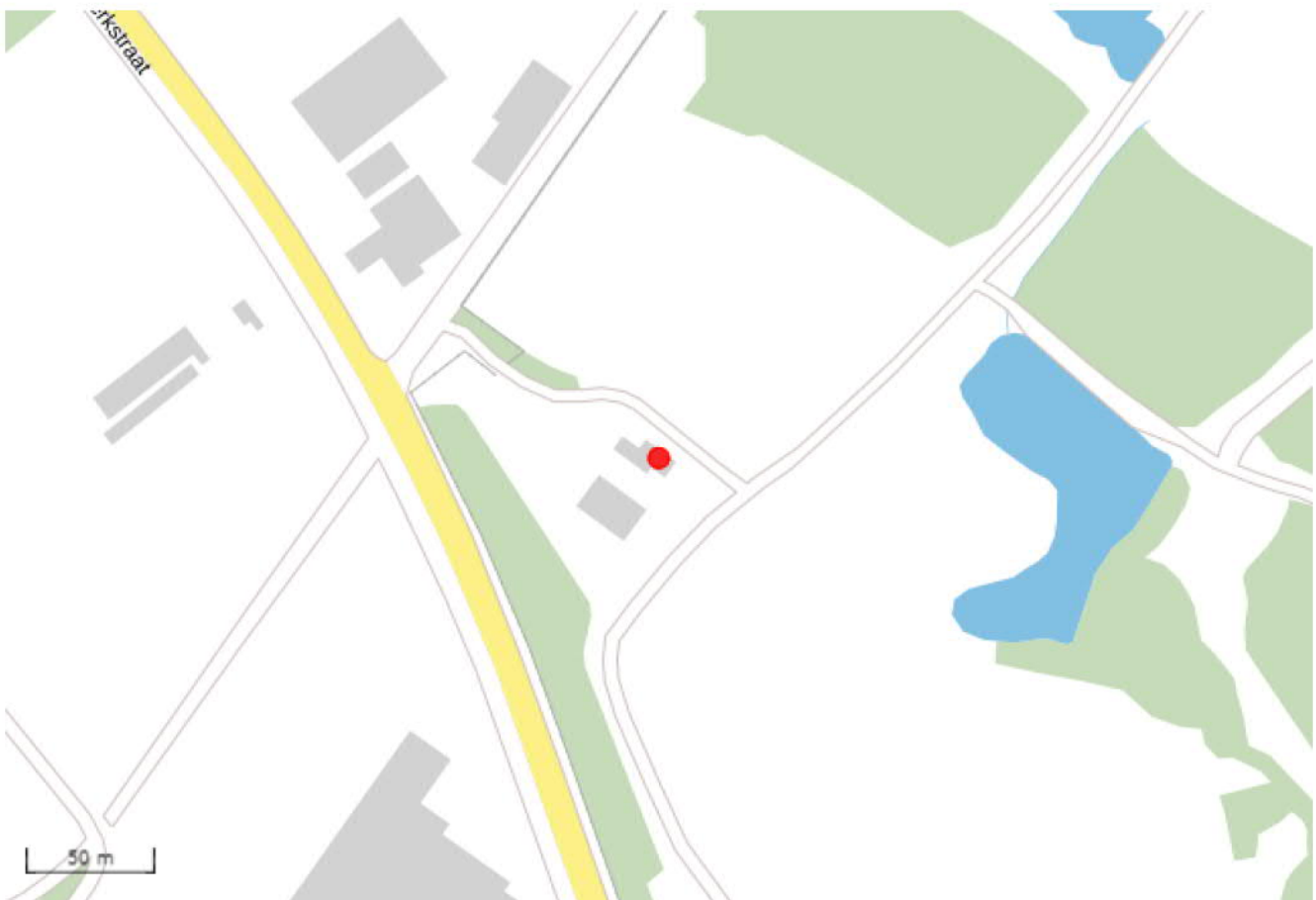
MOFLOCATIES PART 2 v4.pdf

7. Gegevens van de locatie van herkomst

Grondbewerkingsinrichting:	--
Adres:	Kerkstraat 7
Postcode:	6104AA
Plaats:	Koningsbosch
X-coördinaat:	194179
Y-coördinaat:	342331
Bodemlaag hoogte t.o.v. maaiveld:	--
Omschrijving:	Zie certificaat K26863/12 - Sanders en Geraedts Koningsbosch B.V.

Plattegrond

Plattegrond:



8. Wie is bevoegd gezag voor de toepassing

Bevoegd Gezag Type:	Rijkswaterstaat
Bevoegd Gezag	
Naam:	Rijkswaterstaat Midden-Nederland
Afdeling:	--
Adres:	Postbus 2232
Postcode:	3500GE
Plaats:	Utrecht
Telefoonnummer:	0887973700
Faxnummer:	088-7974001

9. Bodemfunctieklassse en bodemkwaliteitsklasse ter plaatse van de toepassing

Bodemfunctieklassse:	Landbouw / natuur (AW 2000)
Bodemkwaliteitsklasse:	Voldoet aan de achtergrondwaarden (AW 2000)

10. Milieuhygiënische verklaringen

Milieuhygiënische verklaringen:	Erkende kwaliteitsverklaring
Naam Producent	Kiwa Nederland B.V.
Rapportnummer	K26863/12
Erkeningsnummer	000
Kwaliteitgegevens bestand:	--
Partijsplitsing	
Partij gesplitst:	nee
Partijrelatie:	--
Splitsing uitgevoerd:	--
Datum splitsing:	--

11. Status (Bevoegd Gezag)

Kenmerk Melder:	P162071 Koningsbosch
Opmerking melder:	

--

Kenmerk bevoegd gezag:	--
Naam behandelaar:	--
Opmerking bevoegd gezag:	--
Indicatie 'Volledig':	Onbekend
Indicatie 'Goedgekeurd':	Onbekend
Indicatie 'Ingetrokken door melder':	Onbekend
Indicatie 'Partij is toegepast':	Onbekend
Indicatie 'Administratief afgehandeld':	Onbekend
Indicatie 'Toezicht houden in het veld':	Onbekend
Indicatie 'Toezicht gehouden in het veld':	Onbekend
Indicatie 'Bruikbaar voor bodemkwaliteitskaart':	Onbekend

Melding besluit bodemkwaliteit

Meldingnummer: 501353.1
Melding gedaan op: 03-09-2019
Melding type: Toepassing partij
Melding gedaan door: Visser & Smit Hanab
[REDACTED]
0786417222
info@vshanab.nl
Status: Verzonden

1. Algemene gegevens van de toepasser / eigenaar

Naam Windpark Fryslân B.V.
Postadres P.J. Oudweg 4
1314CH Almere
Telefoonnummer +31 527 616167
Faxnummer --
E-mailadres --
Rechtspersoon Organisatie
KvK nummer: --
Vestigingsnummer: --

Contactpersoon

Naam De heer [REDACTED]
Telefoonnummer --
Mobielnummer --
E-mailadres --

2. Algemene gegevens van de toepasser / uitvoerder

Naam Visser & Smit Hanab b.v.
Postadres Rietgorsweg 6
3356LJ Papendrecht
Telefoonnummer +31 78 641 7222
Faxnummer --
E-mailadres [REDACTED]@vshanab.nl
Rechtspersoon Organisatie
KvK nummer: --
Vestigingsnummer: --

Contactpersoon

Naam De heer [REDACTED]
Telefoonnummer --
Mobielnummer --
E-mailadres [REDACTED]@vshanab.nl

3. Beoogde toepassing bouwstoffen, grond of

baggerspecie

Toegepast materiaal:	Grond
Toepassingstype:	Toepassing op landbodem volgens generiek toetsingskader
Toepassingsgebied:	--

4. Project details

Naam:	Windpark Fryslân
Startdatum:	1-7-2019
Einddatum:	30-6-2020

5. Toepassing details

Toe te passen partij

Startdatum:	02-09-2019
Afrondingsdatum:	27-12-2019
Materiaal hoeveelheid:	12500 m ³

6. Adresgegevens van de toepassingslocatie

Adres:	--
Postcode:	--
Plaats:	Breezanddijk
X-coördinaat:	143451
Y-coördinaat:	559797
Bodemlaag hoogte t.o.v. maaiveld:	--
Omschrijving:	In kabeltracé: 1. Tussen boring-HDD 1 en substation Breezanddijk 2. Tussen boring-HDD 1 en fietspad 3. Tussen boring-HDD 2 en boring-HDD 3 Kornwerderzand 4. Tussen boring-HDD 3 en JP9 (Langs Parallelweg Zuid)

Plattegrond

Bijgevoegde plattegronden:	MOFLOCATIES PART 1 TK18142-K-A-200 REV-C_signed_.pdf
-----------------------------------	--

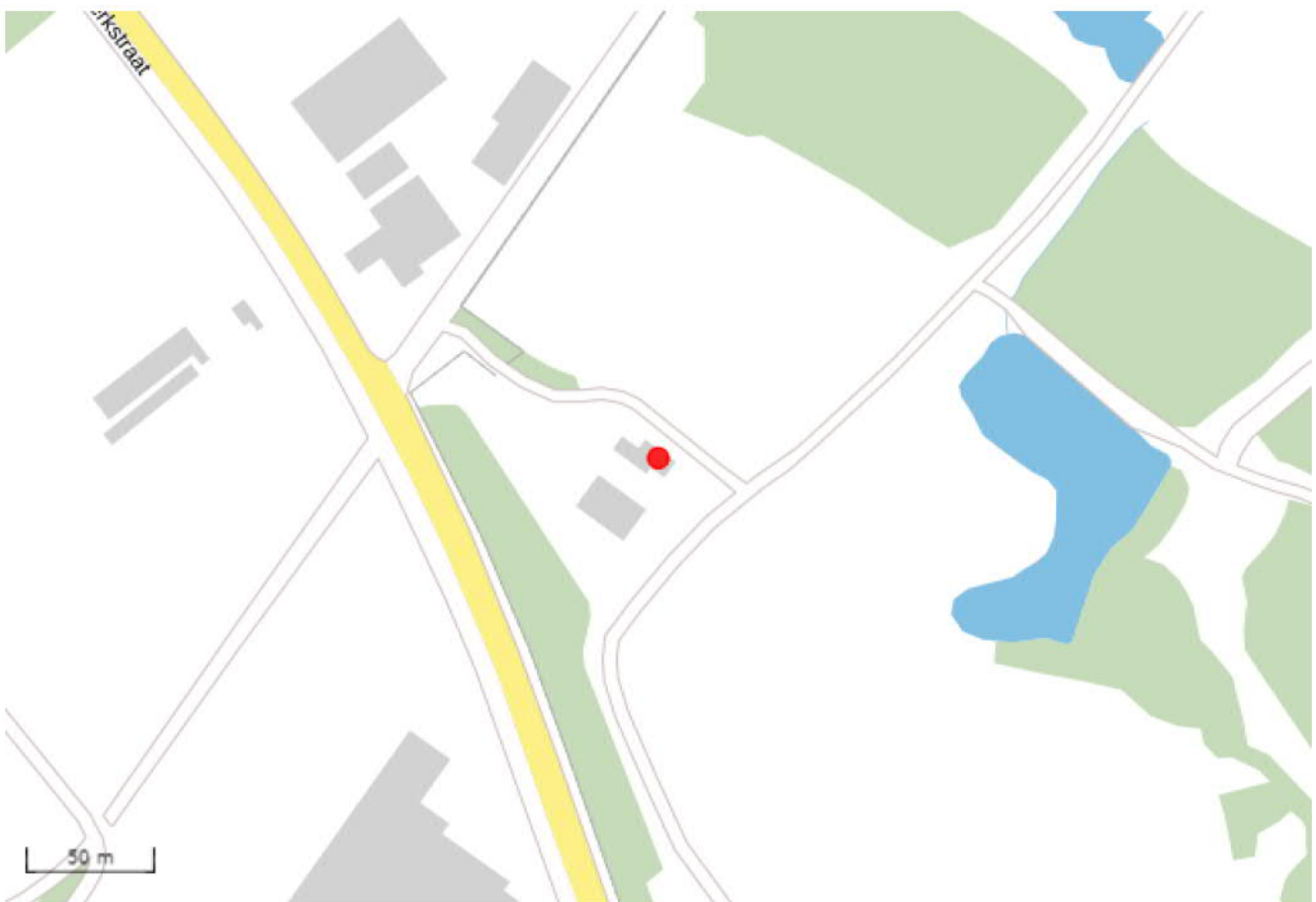
MOFLOCATIES PART 2 v4.pdf

7. Gegevens van de locatie van herkomst

Grondbewerkingsinrichting:	--
Adres:	Kerkstraat 7
Postcode:	6104AA
Plaats:	Koningsbosch
X-coördinaat:	194179
Y-coördinaat:	342331
Bodemlaag hoogte t.o.v. maaiveld:	--
Omschrijving:	Zie certificaat K26863/12 - Sanders en Geraedts Koningsbosch B.V. en 190629 Historisch onderzoek naar voorkomen PFAS Groeve Koningsbosch

Plattegrond

Plattegrond:



8. Wie is bevoegd gezag voor de toepassing

Bevoegd Gezag Type:	Rijkswaterstaat
Bevoegd Gezag	
Naam:	Rijkswaterstaat Midden-Nederland
Afdeling:	--
Adres:	Postbus 2232
Postcode:	3500GE
Plaats:	Utrecht
Telefoonnummer:	0887973700
Faxnummer:	088-7974001

9. Bodemfunctieklassering en bodemkwaliteitsklasse ter plaatse van de toepassing

Bodemfunctieklassering:	Landbouw / natuur (AW 2000)
Bodemkwaliteitsklasse:	Voldoet aan de achtergrondwaarden (AW 2000)

10. Milieuhygiënische verklaringen

Milieuhygiënische verklaringen:	Erkende kwaliteitsverklaring
Naam Producent	Kiwa Nederland B.V.
Rapportnummer	K26863/12
Erkeningsnummer	000
Milieuhygiënische verklaringen:	190629 Historisch onderzoek naar voorkomen PFAS Groeve Koningsbosch.pdf K26863-12 BRL 9321 BSB.pdf
Kwaliteitgegevens bestand:	--
Partijsplitsing	
Partij gesplitst:	nee
Partijrelatie:	--
Splitsing uitgevoerd:	--
Datum splitsing:	--

11. Status (Bevoegd Gezag)

Kenmerk Melder: P162071 Koningsbosch

Opmerking melder:

--

Kenmerk bevoegd gezag: --

Naam behandelaar: --

Opmerking bevoegd gezag: --

Indicatie 'Volledig': Onbekend

Indicatie 'Goedgekeurd': Onbekend

Indicatie 'Ingetrokken door melder': Onbekend

Indicatie 'Partij is toegepast': Onbekend

Indicatie 'Administratief afgehandeld': Onbekend

Indicatie 'Toezicht houden in het veld': Onbekend

Indicatie 'Toezicht gehouden in het veld': Onbekend

Indicatie 'Bruikbaar voor bodemkwaliteitskaart': Onbekend

Melding besluit bodemkwaliteit

Meldingnummer: 502676.0
Melding gedaan op: 05-09-2019
Melding type: Werk schone grond
Melding gedaan door: Aannemingsmaatschappij
Markus bv
[REDACTED]
020-5874000
info@markusbv.nl
Status: Verzonden

1. Algemene gegevens van de toepasser / eigenaar

Naam Aannemingsmaatschappij Markus B.V.
Postadres Kwadrantweg 7
1042AG Amsterdam
Telefoonnummer 0205874000
Faxnummer --
E-mailadres --
Rechtspersoon Organisatie
KvK nummer: --
Vestigingsnummer: --

Contactpersoon

Naam [REDACTED]
Telefoonnummer 0205874000
Mobielnummer [REDACTED]
E-mailadres [REDACTED]@markusbv.nl

2. Project details

Naam: 2019077 Inrichting uitbreiding Camping Zeeburg
Startdatum: 12-9-2019
Einddatum: 5-6-2020

3. Adresgegevens van de toepassingslocatie

Adres:	Zuider IJdijk 20
Postcode:	--
Plaats:	Amsterdam
X-coördinaat:	126100
Y-coördinaat:	486299
Bodemlaag hoogte t.o.v. maaiveld:	--
Omschrijving:	Voor deze toepassing gaan we een extra Camping eiland realiseren en de huidige Camping uitbreiden met een aanplemping. Het deel grond wat in het water zal worden aangebracht, is RWS het bevoegd gezag. Het deel boven water en op bestaand land is de gemeente bevoegd gezag. Voor de gehele toepassing zal in de eerste fase er circa 4.000 primair zand voor de Werkweg worden toegepast. Vervolgens zal er nog naar alle waarschijnlijkheid secundair materiaal worden toegepast. Hier zou hier om totaal circa 50.000 m3 gaan.

Plattegrond

Plattegrond:

4. Wie is bevoegd gezag voor de toepassing

Bevoegd Gezag Type:	Rijkswaterstaat
Bevoegd Gezag	
Naam:	Rijkswaterstaat West Nederland Noord
Afdeling:	--
Adres:	Postbus 2232
Postcode:	3500GE
Plaats:	Utrecht
Telefoonnummer:	023-5301301
Faxnummer:	023-5301302

5. Status (Bevoegd Gezag)



Kenmerk Melder: 2019077 Inrichting uitbreiding Camping Zeeburg

Opmerking melder:

Voor deze toepassing gaan we een extra Camping eiland realiseren en de huidige Camping uitbreiden met een aanplemping. Het deel grond wat in het water zal worden aangebracht, is RWS het bevoegd gezag. Het deel boven water en op bestaand land is de gemeente bevoegd gezag. Voor de gehele toepassing zal in de eerste fase er circa 4.000 primair zand voor de Werkweg worden toegepast. Vervolgens zal er nog naar alle waarschijnlijkheid secundair materiaal worden toegepast. Hier zou hier om totaal circa 50.000 m³ gaan.

Kenmerk bevoegd gezag:	--
Naam behandelaar:	--
Opmerking bevoegd gezag:	--
Indicatie 'Volledig':	Onbekend
Indicatie 'Goedgekeurd':	Onbekend
Indicatie 'Ingetrokken door melder':	Onbekend
Indicatie 'Partij is toegepast':	Onbekend
Indicatie 'Administratief afgehandeld':	Onbekend
Indicatie 'Toezicht houden in het veld':	Onbekend
Indicatie 'Toezicht gehouden in het veld':	Onbekend
Indicatie 'Bruikbaar voor	Onbekend

bodemkwaliteitskaart:

Melding besluit bodemkwaliteit

Meldingnummer: 502676.1
Melding gedaan op: 10-09-2019
Melding type: Werk schone grond
Melding gedaan door: Aannemingsmaatschappij
Markus bv
[REDACTED]
020-5874000
info@markusbv.nl

Status: Verzonden

1. Algemene gegevens van de toepasser / eigenaar

Naam Aannemingsmaatschappij Markus B.V.
Postadres Kwadrantweg 7
1042AG Amsterdam
Telefoonnummer 0205874000
Faxnummer --
E-mailadres --
Rechtspersoon Organisatie
KvK nummer: --
Vestigingsnummer: --

Contactpersoon

Naam De heer [REDACTED]
Telefoonnummer 0205874000
Mobielnummer [REDACTED]
E-mailadres [REDACTED]@markusbv.nl

2. Project details

Naam: 2019077 Inrichting uitbreiding Camping Zeeburg
Startdatum: 12-9-2019
Einddatum: 5-6-2020

3. Adresgegevens van de toepassingslocatie

Adres:	Zuider IJdijk 20
Postcode:	--
Plaats:	Amsterdam
X-coördinaat:	126100
Y-coördinaat:	486299
Bodemlaag hoogte t.o.v. maaiveld:	--
Omschrijving:	Voor deze toepassing gaan we een extra Camping eiland realiseren en de huidige Camping uitbreiden met een aanplemping. Het deel grond wat in het water zal worden aangebracht, is RWS het bevoegd gezag. Het deel boven water en op bestaand land is de gemeente bevoegd gezag. Voor de gehele toepassing zal in de eerste fase er circa 4.000 m3 primair zand (zie zandcertificaat van Van Vliet) voor de Werkweg worden toegepast. Vervolgens zal er nog naar alle waarschijnlijkheid in fase 2 secundair materiaal worden toegepast. Hier zou hier om totaal circa 50.000 m3 gaan. Voor deze melding "toepassen schone grond" zijn beide fase van toepassing.

Plattegrond

Plattegrond:

4. Wie is bevoegd gezag voor de toepassing

Bevoegd Gezag Type:	Rijkswaterstaat
Bevoegd Gezag	
Naam:	Rijkswaterstaat Midden-Nederland
Afdeling:	--
Adres:	Postbus 2232
Postcode:	3500GE
Plaats:	Utrecht
Telefoonnummer:	0887973700
Faxnummer:	088-7974001



5. Status (Bevoegd Gezag)

Kenmerk Melder: 2019077 Inrichting uitbreiding Camping Zeeburg

Opmerking melder:

Voor deze toepassing gaan we een extra Camping eiland realiseren en de huidige Camping uitbreiden met een aanplemping. Het deel grond wat in het water zal worden aangebracht, is RWS het bevoegd gezag. Het deel boven water en op bestaand land is de gemeente bevoegd gezag. Voor de gehele toepassing zal in de eerste fase er circa 4.000 m³ primair zand (zie zandcertificaat van Van Vliet) voor de Werkweg worden toegepast. Vervolgens zal er nog naar alle waarschijnlijkheid in fase 2 secundair materiaal worden toegepast. Hier zou hier om totaal circa 50.000 m³ gaan. Voor deze melding "toepassen schone grond" zijn beide fase van toepassing.

Fase 1 duurt ongeveer 6 weken voordat fase 2 zal starten. Voor de toe te passen schone partijen zal nader bekeken worden op dat moment wat er beschikbaar is en kunnen de gegevens indien verlangd ter goedkeuring worden voorgelegd.

Kenmerk bevoegd gezag: --

Naam behandelaar: --

Opmerking bevoegd gezag: --

Indicatie 'Volledig':	Onbekend
Indicatie 'Goedgekeurd':	Onbekend
Indicatie 'Ingetrokken door melder':	Onbekend
Indicatie 'Partij is toegepast':	Onbekend
Indicatie 'Administratief afgehandeld':	Onbekend
Indicatie 'Toezicht houden in het veld':	Onbekend
Indicatie 'Toezicht gehouden in het veld':	Onbekend
Indicatie 'Bruikbaar voor bodemkwaliteitskaart':	Onbekend

Melding besluit bodemkwaliteit

Meldingnummer: 503649.0
Melding gedaan op: 12-09-2019
Melding type: Toepassing partij
Melding gedaan door: DBG bouw- en reststoffen
██████████
0512586230
██████████@dbgbouwenreststoffen.
nl
Status: Verzonden

1. Algemene gegevens van de toepasser / eigenaar

Naam Windpark Fryslân B.V.
Postadres P.J. Oudweg 4
1314CH Almere
Telefoonnummer +31 527 616167
Faxnummer --
E-mailadres --
Rechtspersoon Organisatie
KvK nummer: --
Vestigingsnummer: --

Contactpersoon

Naam Mevrouw [REDACTED]
Telefoonnummer --
Mobielnummer --
E-mailadres --

2. Algemene gegevens van de toepasser / uitvoerder

Naam KWS Infra Leek
Postadres Zernikelaan 22
9351VA Leek
Telefoonnummer 0594 587 010
Faxnummer --
E-mailadres --
Rechtspersoon Organisatie
KvK nummer: --
Vestigingsnummer: --

Contactpersoon

Naam De heer [REDACTED]
Telefoonnummer --
Mobielnummer --
E-mailadres [REDACTED]@kws.nl

3. Beoogde toepassing bouwstoffen, grond of

baggerspecie

Toegepast materiaal:	Grond
Toepassingstype:	Toepassing op landbodem volgens generiek toetsingskader
Toepassingsgebied:	--

4. Project details

Naam:	N.v.t.
Startdatum:	--
Einddatum:	--

5. Toepassing details

Toe te passen partij

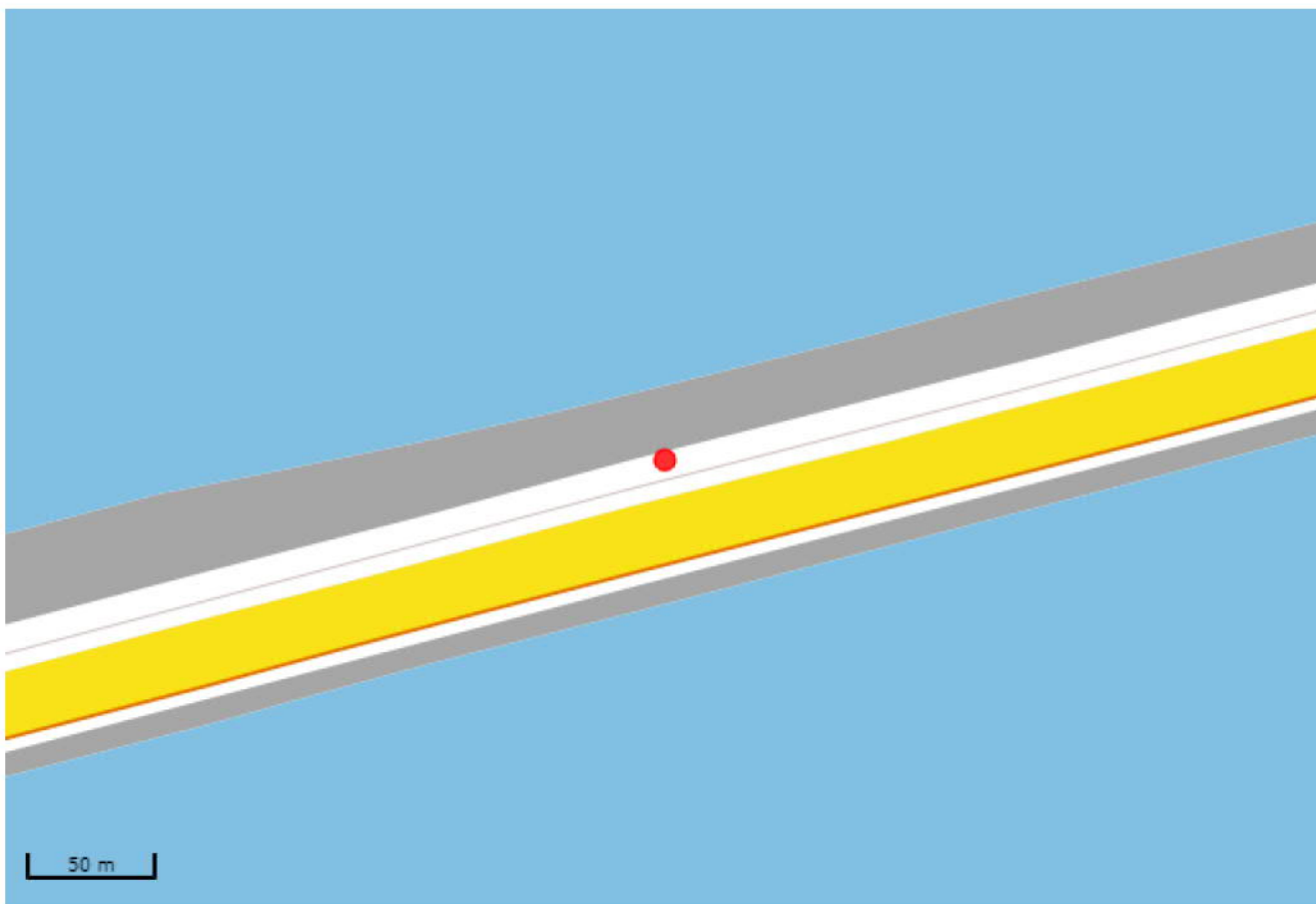
Startdatum:	19-09-2019
Afrondingsdatum:	29-02-2020
Materiaal hoeveelheid:	5000 m ³

6. Adresgegevens van de toepassingslocatie

Adres:	--
Postcode:	--
Plaats:	Kabelsleuf A7
X-coördinaat:	150011
Y-coördinaat:	564890
Bodemlaag hoogte t.o.v. maaiveld:	--
Omschrijving:	Het betreft de kabeltracé op de Afsluitdijk langs A7 van Breezanddijk tot Zurich. De bovenste 30 cm van de sleuf wordt weer aangevuld met het oorspronkelijke zand welke eerder uit de sleuf is ontgraven (herschikken in het werk). Dit zand ligt momenteel in tijdelijke opslag nabij Pingjum.

Plattegrond

Plattegrond:

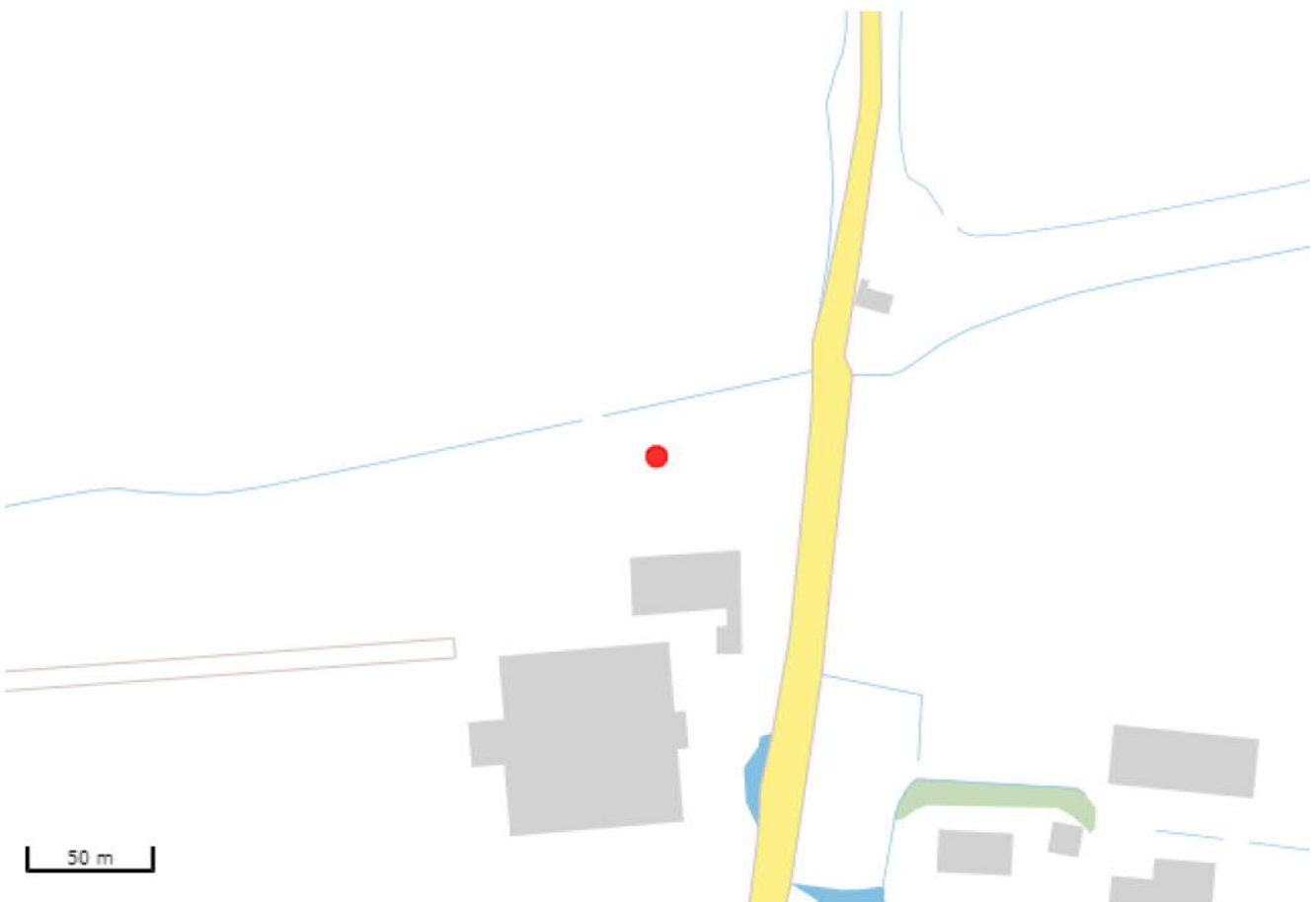


7. Gegevens van de locatie van herkomst

Grondbewerkingsinrichting:	--
Adres:	De Blokken 1
Postcode:	8749TE
Plaats:	Pingjum
X-coördinaat:	157569
Y-coördinaat:	571434
Bodemlaag hoogte t.o.v. maaiveld:	--
Omschrijving:	Zand en klei met klasse AW2000 volgens het verkennend bodemonderzoek van de Afsluitdijk is op het perceel tijdelijk in depot geplaatst onder meldnummer 499955.0. Het zand wordt uit de opslag teruggereeden naar het werk en hergebruikt in het trace op de Afsluitdijk (Breezanddijk - Zurich).

Plattegrond

Plattegrond:



8. Wie is bevoegd gezag voor de toepassing

Bevoegd Gezag Type:	Rijkswaterstaat
Bevoegd Gezag	
Naam:	Rijkswaterstaat Midden-Nederland
Afdeling:	--
Adres:	Postbus 2232
Postcode:	3500GE
Plaats:	Utrecht
Telefoonnummer:	0887973700
Faxnummer:	088-7974001

9. Bodemfunctieklassse en bodemkwaliteitsklasse ter plaatse van de toepassing

Bodemfunctieklassse:	Landbouw / natuur (AW 2000)
Bodemkwaliteitsklasse:	Voldoet aan de achtergrondwaarden (AW 2000)

10. Milieuhygiënische verklaringen

Milieuhygiënische verklaringen:	Verklaring op basis van bodemonderzoek
Naam erkende uitvoerende instantie	Wiertsema & Partners B.V.
Rapportnummer	VN-67722-1
Milieuhygiënische verklaringen:	Melding_499955.0.pdf 67722-1 R56412 Exploratory soil survey.pdf 67722-1 R56412 Bijlage 2 - tekeningen.pdf Notitie - Boorstaten met kwaliteit ingekleurd Afsluitdijk uit VN-67722-1.pdf
Kwaliteitgegevens bestand:	--
Partijsplitsing	
Partij gesplitst:	nee
Partijrelatie:	--
Splitsing uitgevoerd:	--
Datum splitsing:	--

11. Status (Bevoegd Gezag)

Kenmerk Melder: trace Afsluitdijk - zand

Opmerking melder:

Zand met klasse AW2000 volgens het verkennend bodemonderzoek van de Afsluitdijk is op het perceel te Pingjum tijdelijk in depot geplaatst onder meldnummer 499955.0. Het zand wordt hergebruikt in het werk op trace Afsluitdijk (Breezanddijk - Zurich).

Kenmerk bevoegd gezag: --

Naam behandelaar: --

Opmerking bevoegd gezag: --

Indicatie 'Volledig': Onbekend

Indicatie 'Goedgekeurd': Onbekend

Indicatie 'Ingetrokken door melder': Onbekend

Indicatie 'Partij is toegepast': Onbekend

Indicatie 'Administratief afgehandeld': Onbekend

Indicatie 'Toezicht houden in het veld': Onbekend

Indicatie 'Toezicht gehouden in het veld': Onbekend

Indicatie 'Bruikbaar voor bodemkwaliteitskaart': Onbekend

Melding besluit bodemkwaliteit

Meldingnummer: 504549.0
Melding gedaan op: 18-09-2019
Melding type: Tijdelijke opslag
Melding gedaan door: DBG bouw- en reststoffen
██████████
0512586230
██████████@dbgbouwenreststoffen.
nl
Status: Verzonden

1. Algemene gegevens van de toepasser / eigenaar

Naam Van der Wiel Transport BV
Postadres De Meerpaal 11
9206AJ Drachten
Telefoonnummer 0512586200
Faxnummer --
E-mailadres info@vanderwiel.nl
Rechtspersoon Organisatie
KvK nummer: --
Vestigingsnummer: --

Contactpersoon

Naam De heer [REDACTED]
Telefoonnummer --
Mobielnummer --
E-mailadres info@vanderwiel.nl

2. Algemene gegevens van de toepasser / uitvoerder

Naam DBG bouw- en reststoffen
Postadres De Meerpaal 11
9206AJ Drachten
Telefoonnummer 0512586230
Faxnummer --
E-mailadres info@dbgbouwenreststoffen.nl
Rechtspersoon Organisatie
KvK nummer: --
Vestigingsnummer: --

Contactpersoon

Naam De heer [REDACTED]
Telefoonnummer 0512-586230
Mobielnummer [REDACTED]
E-mailadres [REDACTED]@dbgbouwenreststoffen.nl

3. Beoogde toepassing bouwstoffen, grond of

baggerspecie

Toegepast materiaal:	Grond
Toepassingstype:	Toepassing op landbodem volgens generiek toetsingskader
Toepassingsgebied:	--
Tijdelijke opslag:	Ja, einddatum: 18-03-2020
Eindbestemming:	trace langs A7

4. Project details

Naam:	N.v.t.
Startdatum:	--
Einddatum:	--

5. Toepassing details

Toe te passen partij

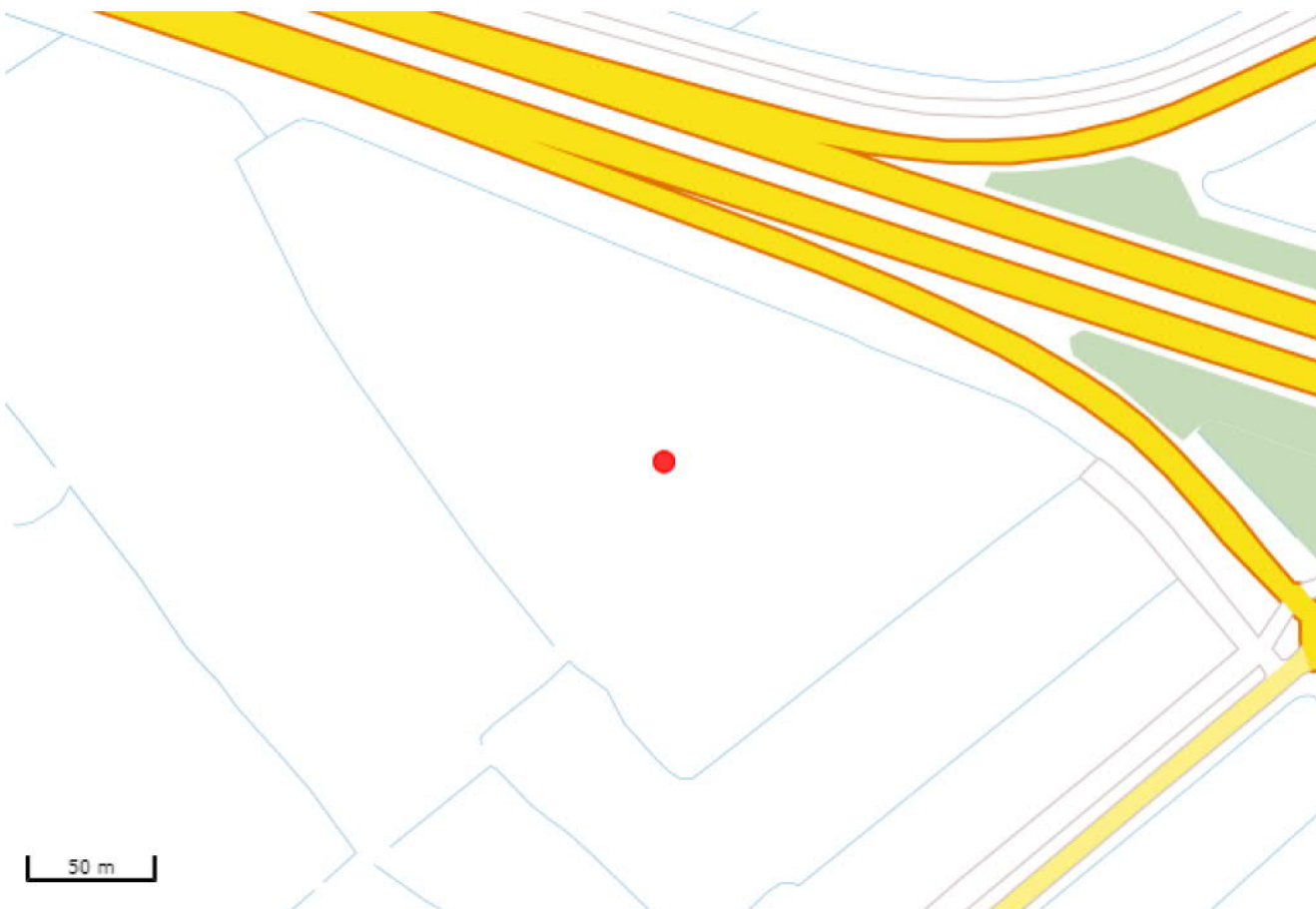
Startdatum:	25-09-2019
Afrondingsdatum:	18-03-2020
Materiaal hoeveelheid:	45000 m ³

6. Adresgegevens van de toepassingslocatie

Adres:	Wildinghelaan 10
Postcode:	8747NL
Plaats:	Wons
X-coördinaat:	158393
Y-coördinaat:	566876
Bodemlaag hoogte t.o.v. maaiveld:	--
Omschrijving:	Grond met klasse AW2000 volgens het verkennend bodemonderzoek wordt op het perceel (weiland) langs de A7 ter hoogte van afslag Wons tijdelijk in depot geplaatst. Deze grond kan weer in het werk worden hergebruikt in het trace vanaf de afsluitdijk (Breezanddijk) langs de A7 tot aan Oudehaske. Binnen 6 maanden zal het overgebleven deel van het gronddepot AP04 worden ingekeurd voor toepassing elders.

Plattegrond

Plattegrond:

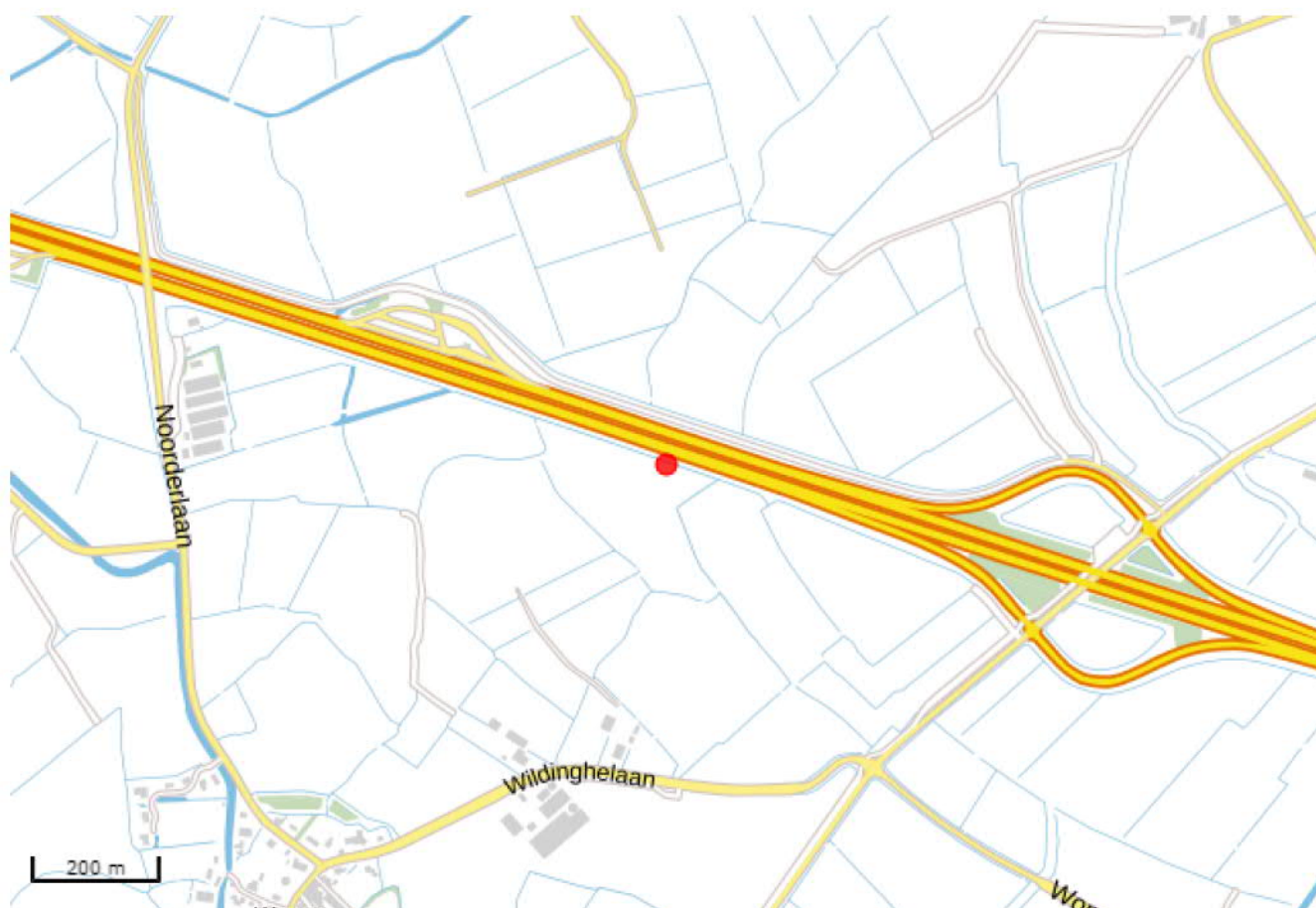


7. Gegevens van de locatie van herkomst

Grondbewerkingsinrichting:	--
Adres:	kabeltrace langs A7
Postcode:	--
Plaats:	Breezanddijk - Sneek
X-coördinaat:	158061
Y-coördinaat:	567075
Bodemlaag hoogte t.o.v. maaiveld:	--
Omschrijving:	<p>De grond komt vrij uit het kabeltrace voor Windpark Fryslan vanaf de Afsluitdijk (Breezanddijk) onder het fietspad en vervolgens zuidelijk langs de A7 in de berm en agrarische percelen tot aan Sneek wordt gelegd. Het betreft de grond met klasse AW2000/schoon uit de berm langs A7 (t.p.v. mm01 t/m mm25, mm27 en 59-2, onderzoek Wiertsema en Partners) en van de agrarische percelen ter plaatse van open ontgravingen 1 t/m 17 en 20 t/m 22 (onderzoek Sweco). De vrijkomende grondstromen worden zoveel mogelijk in het werk hergebruikt. De indicatief klasse industriegrond ter plaatse van mm26 (ondergrond boringen B034, B035 en B036) en open ontgravingen 18 en 19 wordt afgevoerd naar een BRL9335 erkende locatie. De niet toepasbare ondergrond ter plaatse van boring B059 wordt separaat ontgraven en naar een erkende verwerkingslocatie afgevoerd.</p>

Plattegrond

Plattegrond:



8. Wie is bevoegd gezag voor de toepassing

Bevoegd Gezag Type:	Gemeente
Bevoegd Gezag	
Naam:	Súdwest-Fryslân
Afdeling:	Milieu & Water
Adres:	Postbus 10000
Postcode:	8600HA
Plaats:	Sneek
Telefoonnummer:	0515-489000
Faxnummer:	0515-489999

9. Bodemfunctieklaas en bodemkwaliteitsklaas ter plaatse van de toepassing

Bodemkwaliteitsklaas:	Voldoet aan de achtergrondwaarden (AW 2000)
------------------------------	---

10. Milieuhygiënische verklaringen

Milieuhygiënische verklaringen:	Verklaring op basis van bodemonderzoek
Naam erkende uitvoerende instantie	Wiertsema & Partners bv en Sweco
Rapportnummer	VN-67722-1 / VN71709-1 / SWNL0222693
Milieuhygiënische verklaringen:	71709-1 R60176 Exploratory soil survey.pdf samenvatting 71709-1 R60176 Exploratory soil survey.pdf Notitie - Boorstaten met kwaliteit ingekleurd Afsluitdijk uit VN-67722-1.pdf
Kwaliteitgegevens bestand:	--
Partijsplitsing	
Partij gesplitst:	nee
Partijrelatie:	--
Splitsing uitgevoerd:	--
Datum splitsing:	--

11. Status (Melder)

Kenmerk Melder: trace Breezanddijk - Sneek

Opmerking melder:

Grond met klasse AW2000 (o.b.v. verkennend bodemonderzoeken Wiertsema & Partners in nov. 2018 en Sweco in juli 2018) wordt op het perceel (weiland) langs de A7 ter hoogte van afslag Wons tijdelijk in depot geplaatst. Deze grond kan weer in het werk worden hergebruikt in het trace vanaf de afsluitdijk (Breezanddijk) langs de A7 tot aan Oudehaske. Binnen 6 maanden zal het overgebleven deel van het gronddepot AP04 worden ingekeurd voor toepassing elders. Het betreft eenzelfde opslagmelding als 499955.0 (Pingjum) en 486951.1 (Sneek) en dezelfde herkomst van de grond.

Melding besluit bodemkwaliteit

Meldingnummer: 505316.0
Melding gedaan op: 23-09-2019
Melding type: Werk schone grond
Melding gedaan door: Van Oord Nederland b.v.
[REDACTED]
0183642300
nederland@vanoord.com
Status: Verzonden

1. Algemene gegevens van de toepasser / eigenaar

Naam Van Oord Nederland (toepasse)
Postadres Schaardijk 211
3063NH Rotterdam
Telefoonnummer 0888265300
Faxnummer --
E-mailadres area.nederland@vanoord.com
Rechtspersoon Organisatie
KvK nummer: --
Vestigingsnummer: --

Contactpersoon

Naam De heer [REDACTED]
Telefoonnummer [REDACTED]
Mobielnummer [REDACTED]
E-mailadres [REDACTED]@vanoord.com

2. Project details

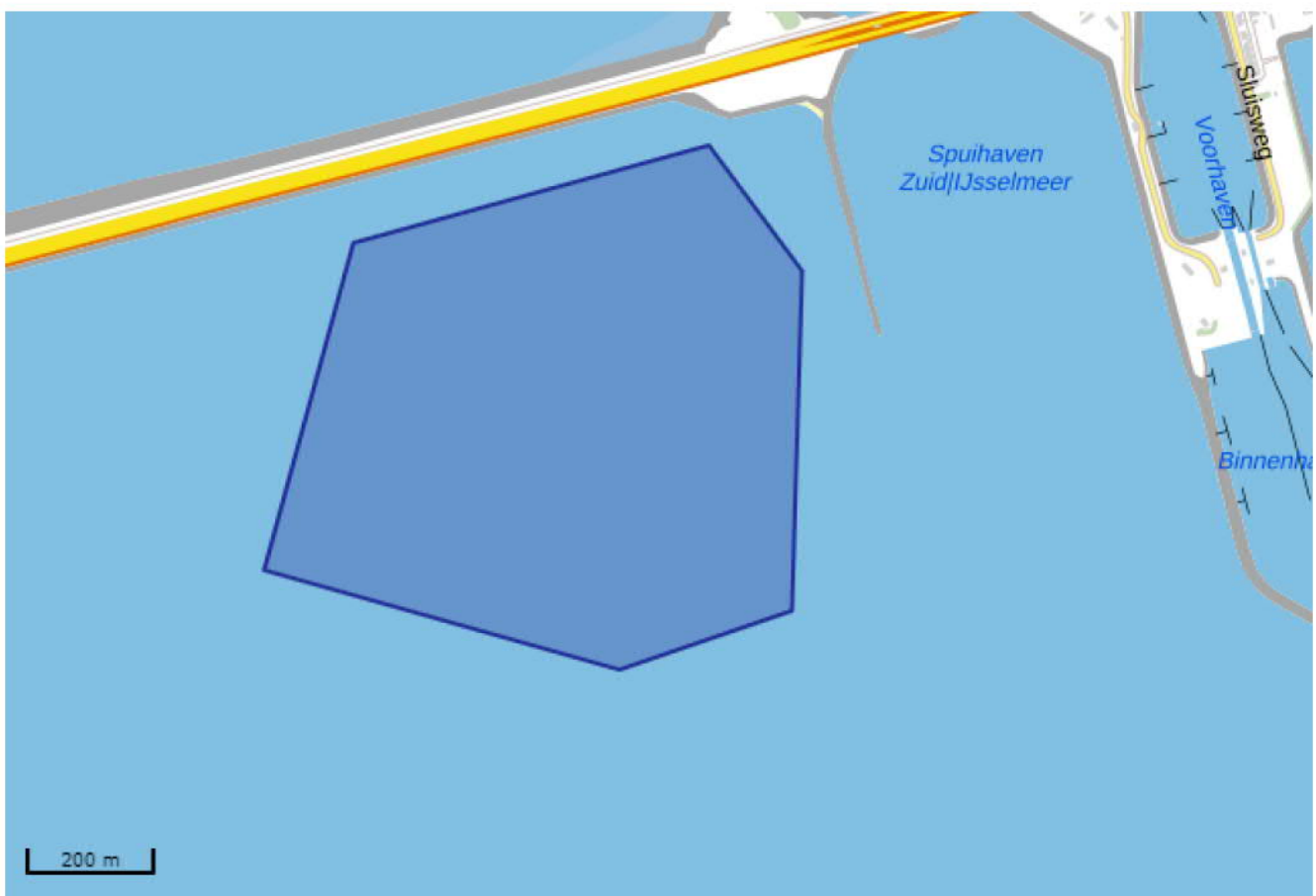
Naam: Natuurvoorziening Windpark Fryslan
Startdatum: 1-10-2019
Einddatum: 1-12-2020

3. Adresgegevens van de toepassingslocatie

Adres:	--
Postcode:	--
Plaats:	Kornwerderzand
X-coördinaat:	150510
Y-coördinaat:	564479
Bodemlaag hoogte t.o.v. maaiveld:	0,00
Omschrijving:	Natuurvoorziening Windpark Frysland: Verontdieping + luwtedam op IJsselmeerbodembodem ten westen van Spuisluis Kornwerderzand

Plattegrond

Plattegrond:



4. Wie is bevoegd gezag voor de toepassing

Bevoegd Gezag Type: Rijkswaterstaat
Bevoegd Gezag
Naam: Rijkswaterstaat Noord-Nederland
Afdeling: --
Adres: Postbus 2301
Postcode: 8901JH
Plaats: LEEUWARDEN
Telefoonnummer: 058 234 43 44
Faxnummer: 0511-548400

5. Status (Bevoegd Gezag)

Kenmerk Melder: Natuurvoorziening WPF - BBK zand concessies

Opmerking melder:

Zoals besproken d.d. 5 september 2019 ter plaatse van het kantoor van de IL&T te Utrecht met [REDACTED] van RWS en [REDACTED] van ILT doen wij hierbij een BBK melding voor het toepassen van grondstromen binnen het IJsselmeer.

Conform email d.d. 23-09-2019 van RWS ([REDACTED]):

"Het (benedenstrooms) toepassen van onder certificaat BRL 9313 gewonnen zand uit wingebeden in het IJsselmeer, ten behoeve van het project Natuurvoorziening Windmolenpark Friesland, kan onder het tijdelijk handelingskader PFAS plaatsvinden zonder op PFAS te analyseren (zoals door Bodem+ verwoord in vraagreferentie 19 09 1004)."

In dezelfde e-mail geeft RWS aan dat: "Voor de toepassing kan een Bbk melding worden ingediend."

Middels deze melding website is het niet mogelijk stukken (certificaten van het toe te passen zand) te uploaden, deze kunnen op verzoek nagezonden worden

Kenmerk bevoegd gezag: --
Naam behandelaar: --
Opmerking bevoegd gezag: --
Indicatie 'Volledig': Onbekend
Indicatie 'Goedgekeurd': Onbekend
Indicatie 'Ingetrokken door melder': Onbekend
Indicatie 'Partij is toegepast': Onbekend
Indicatie 'Administratief afgehandeld': Onbekend
Indicatie 'Toezicht houden in het veld': Onbekend

Indicatie 'Toezicht gehouden in het veld': Onbekend

Indicatie 'Bruikbaar voor bodemkwaliteitskaart': Onbekend

Melding besluit bodemkwaliteit

Meldingnummer: 505899.0
Melding gedaan op: 27-09-2019
Melding type: Werk schone grond
Melding gedaan door: Unie van Marken
[REDACTED]
010 288 8777
info@markermeerdijken.nl
Status: Verzonden

1. Algemene gegevens van de toepasser / eigenaar

Naam HHNK
Postadres Stationsplein 136
1703WC Heerhugowaard
Telefoonnummer 072-5828282
Faxnummer --
E-mailadres info@hhnk.nl
Rechtspersoon Organisatie
KvK nummer: 37161516
Vestigingsnummer: --

Contactpersoon

Naam De heer [REDACTED]
Telefoonnummer [REDACTED]
Mobielnummer [REDACTED]
E-mailadres [REDACTED]@markermeerdijken.nl

2. Project details

Naam: Oeverdijk Modulen 2 en 3
Startdatum: 4-10-2019
Einddatum: 31-12-2023

3. Adresgegevens van de toepassingslocatie

Adres:	--
Postcode:	--
Plaats:	Markermeer
X-coördinaat:	130597
Y-coördinaat:	515682
Bodemlaag hoogte t.o.v. maaiveld:	--
Omschrijving:	HHNK voert in Alliantie met marktpartijen, zijnde AMMD, de dijkversterking Markermeerdijken uit. Unie van Marken is de juridische entiteit voor de GWW-werkzaamheden.

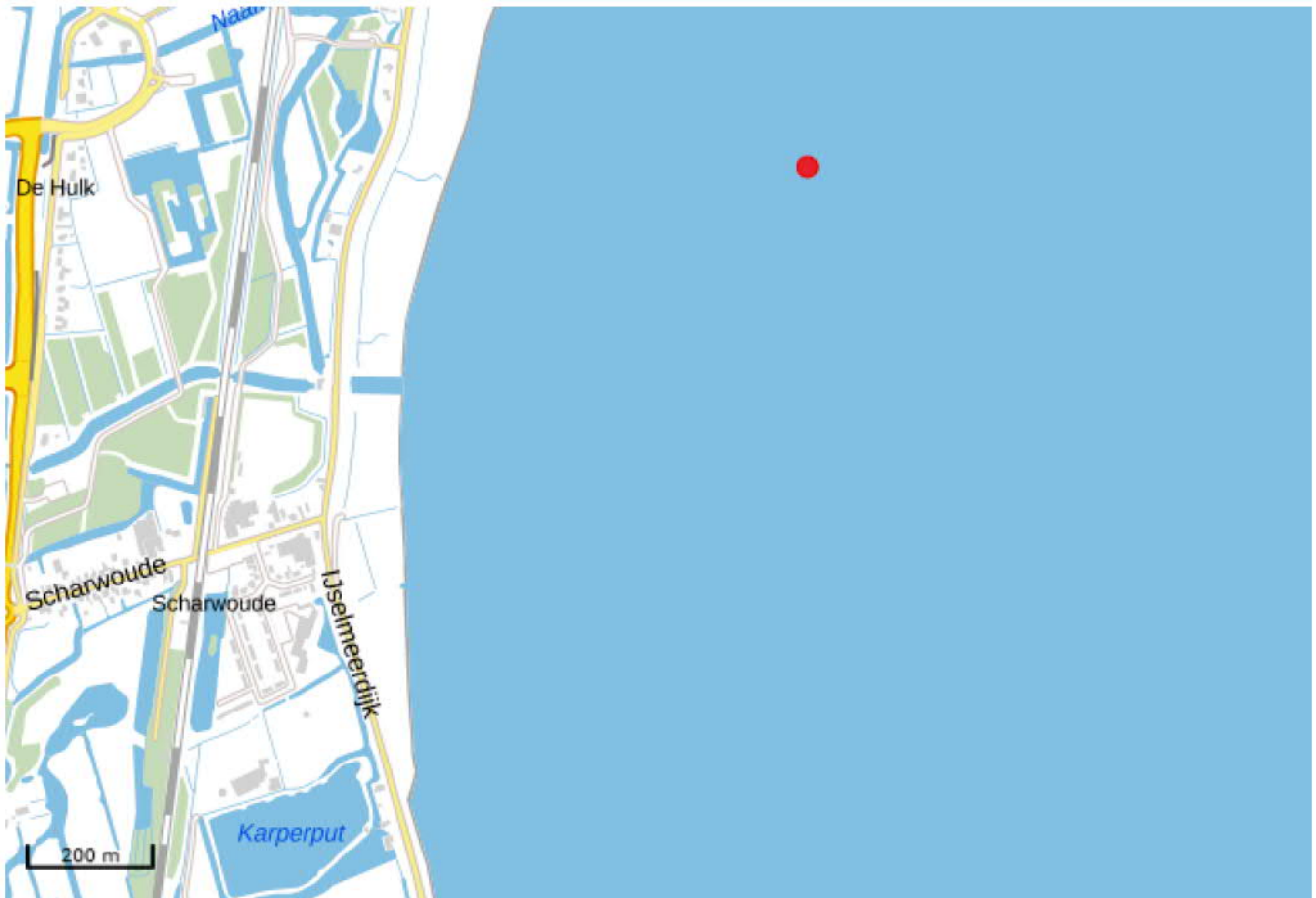
In bijlage een memo met beschrijving van de werkzaamheden tbv vooroeverdijk (M2 en 3) in het Markermeer en het milieuhygiënisch bewijsmiddel, zijnde BRL 9313.

Zoals verwoord in tijdelijke handelingskader (THK) PFAS is vanaf 1 oktober 2019 is analyse op PFAS van partijen grond en baggerspecie verplicht. In THK is een algemene regel opgenomen dat partijen die onder 1 m-ongeroerde (water)bodem als "onverdacht" mag worden beschouwd. Er wordt primair zand geleverd vanuit Stroomgeul gelegen in het Markermeer, dat gewonnen wordt onder 1 m-ongeroerde laag. Vanuit Stroomgeul wordt 1 Mm3 zand geleverd voor dijkversterking Markermeerdijken.

Plattegrond

Bijgevoegde plattegronden:	K100631-01 Van Oord Grondstoffen B.V., BRL 9313.pdf
	Toepassingsmelding Stroomgeul - Oeverdijk 27-9-2019.pdf

Plattegrond:



4. Wie is bevoegd gezag voor de toepassing

Bevoegd Gezag Type:	Rijkswaterstaat
Bevoegd Gezag	
Naam:	Rijkswaterstaat Midden-Nederland
Afdeling:	--
Adres:	Postbus 600
Postcode:	8200AP
Plaats:	LELYSTAD
Telefoonnummer:	0320-299002
Faxnummer:	

5. Status (Bevoegd Gezag)

Kenmerk Melder: AMMD-19-EXT-Oeverdijk

Opmerking melder:

Voor project dijkversterking Markermeerdijken is toezichthouder/handhaver en aanspreekpunt.

Kenmerk bevoegd gezag:	--
Naam behandelaar:	--
Opmerking bevoegd gezag:	--
Indicatie 'Volledig':	Onbekend
Indicatie 'Goedgekeurd':	Onbekend
Indicatie 'Ingetrokken door melder':	Onbekend
Indicatie 'Partij is toegepast':	Onbekend
Indicatie 'Administratief afgehandeld':	Onbekend
Indicatie 'Toezicht houden in het veld':	Onbekend
Indicatie 'Toezicht gehouden in het veld':	Onbekend
Indicatie 'Bruikbaar voor bodemkwaliteitskaart':	Onbekend

Melding besluit bodemkwaliteit

Meldingnummer: 505899.1
Melding gedaan op: 03-03-2020
Melding type: Werk schone grond
Melding gedaan door: Unie van Marken
[REDACTED]
010 288 8777
contact@markermeerdijken.nl

Status: Verzonden

1. Algemene gegevens van de toepasser / eigenaar

Naam HHNK
Postadres Stationsplein 136
1703WC Heerhugowaard
Telefoonnummer 072-5828282
Faxnummer --
E-mailadres info@hhnk.nl
Rechtspersoon Organisatie
KvK nummer: 37161516
Vestigingsnummer: --

Contactpersoon

Naam De heer [REDACTED]
Telefoonnummer [REDACTED]
Mobielnummer [REDACTED]
E-mailadres [REDACTED]@markermeerdijken.nl

2. Project details

Naam: Oeverdijk Modulen 2 en 3
Startdatum: 4-10-2019
Einddatum: 31-12-2023

3. Adresgegevens van de toepassingslocatie

Adres: --
Postcode: --
Plaats: Markermeer
X-coördinaat: 130597
Y-coördinaat: 515682
Bodemlaag hoogte t.o.v. maaiveld: 0,00
Omschrijving: 3-3-2020
Extra leverantie van 1 Mm3 schoon zand. Dit zand is afkomstig van een nieuw winvak 3 Markerwadden en is "evident onverdacht" op voorkomen PFAS, omdat dit op een diepte vanaf 9 m-waterbodem wordt gewonnen. In bijlagen zijn een memo en BRL 9313 certificaat van Van Vliet opgenomen.

27-9-2019

In bijlage een memo met beschrijving van de werkzaamheden tbv vooroeverdijk (M2 en 3) in het Markermeer en het milieuhygienisch bewijsmiddel, zijnde BRL 9313.

Zoals verwoord in tijdelijke handelingskader (THK) PFAS is vanaf 1 oktober 2019 is analyse op PFAS van partijen grond en baggerspecie verplicht. In THK is een algemene regel opgenomen dat partijen die onder 1 m-ongerode (water)bodem als "onverdacht" mag worden beschouwd. Er wordt primair zand geleverd vanuit Stroomgeul gelegen in het Markermeer, dat gewonnen wordt onder 1 m-ongerode laag. Vanuit Stroomgeul wordt 1 Mm3 zand geleverd voor dijkversterking Markermeerdijken.

Plattegrond

Bijgevoegde plattegronden: K100631-01 Van Oord Grondstoffen B.V., BRL 9313.pdf
Toepassingsmelding Stroomgeul - Oeverdijk 27-9-2019.pdf
K41307-05 - Van Vliet niveau V.pdf

Plattegrond:



4. Wie is bevoegd gezag voor de toepassing

Bevoegd Gezag Type:	Rijkswaterstaat
Bevoegd Gezag	
Naam:	Rijkswaterstaat Midden-Nederland
Afdeling:	--
Adres:	Postbus 600
Postcode:	8200AP
Plaats:	LELYSTAD
Telefoonnummer:	0320-299002
Faxnummer:	

5. Status (Bevoegd Gezag)

Kenmerk Melder:	AMMD-19-EXT-Oeverdijk
------------------------	-----------------------

Opmerking melder:

Voor project dijkversterking Markermeerdijken is toezichthouder/handhaver en aanspreekpunt.

Kenmerk bevoegd gezag:	--
Naam behandelaar:	--
Opmerking bevoegd gezag:	--
Indicatie 'Volledig':	Onbekend
Indicatie 'Goedgekeurd':	Onbekend
Indicatie 'Ingetrokken door melder':	Onbekend
Indicatie 'Partij is toegepast':	Onbekend
Indicatie 'Administratief afgehandeld':	Onbekend
Indicatie 'Toezicht houden in het veld':	Onbekend
Indicatie 'Toezicht gehouden in het veld':	Onbekend
Indicatie 'Bruikbaar voor bodemkwaliteitskaart':	Onbekend

Melding besluit bodemkwaliteit

Meldingnummer: 505899.2
Melding gedaan op: 11-03-2020
Melding type: Werk schone grond
Melding gedaan door: Unie van Marken
[REDACTED]
010 288 8777
contact@markermeerdijken.nl

Status: Verzonden

1. Algemene gegevens van de toepasser / eigenaar

Naam HHNK
Postadres Stationsplein 136
1703WC Heerhugowaard
Telefoonnummer 072-5828282
Faxnummer --
E-mailadres info@hhnk.nl
Rechtspersoon Organisatie
KvK nummer: 37161516
Vestigingsnummer: --

Contactpersoon

Naam De heer [REDACTED]
Telefoonnummer [REDACTED]
Mobielnummer [REDACTED]
E-mailadres [REDACTED]@markermeerdijken.nl

2. Project details

Naam: Oeverdijk Modulen 2 en 3
Startdatum: 4-10-2019
Einddatum: 31-12-2023

3. Adresgegevens van de toepassingslocatie

Adres:	--
Postcode:	--
Plaats:	Markermeer
X-coördinaat:	130597
Y-coördinaat:	515682
Bodemlaag hoogte t.o.v. maaiveld:	0,00
Omschrijving:	11-3-2020 Extra leverantie van 2 Mm3 schoon zand. Dit zand is afkomstig van slibvangput Markerwadden en is "evident onverdacht" op voorkomen PFAS, omdat dit op een dieper 1 m-waterbodem wordt gewonnen. De BRL 9313 blijft hetzelfde certificaat van Van Vliet. In overeenstemming met Certificerende Instelling wordt namelijk geen onderscheid gemaakt in verschillende winvakken, maar "Ijsselmeer" (waar Markermeer onderdeel van uitmaakt). Er is een nieuwe memo toegevoegd. Er wordt op medio april 2020 "overgeschakeld" tm 1 juni 2021 .
	3-3-2020 1 Mm3 winvak 3 Markerwadden (Van Vliet)
	27-9-2019 1 Mm3 Stroomgeul Markermeer (Van Oord)
Plattegrond	
Bijgevoegde plattegronden:	K100631-01 Van Oord Grondstoffen B.V., BRL 9313.pdf Toepassingsmelding Stroomgeul - Oeverdijk 27-9-2019.pdf K41307-05 - Van Vliet niveau V.pdf Toepassingsmelding fase 2.pdf Toepassingsmelding Slibvanggeul - Oeverdijk 10-3-2020.pdf

Plattegrond:



4. Wie is bevoegd gezag voor de toepassing

Bevoegd Gezag Type:	Rijkswaterstaat
Bevoegd Gezag	
Naam:	Rijkswaterstaat Midden-Nederland
Afdeling:	--
Adres:	Postbus 600
Postcode:	8200AP
Plaats:	LELYSTAD
Telefoonnummer:	0320-299002
Faxnummer:	

5. Status (Bevoegd Gezag)

Kenmerk Melder: AMMD-19-EXT-Oeverdijk

Opmerking melder:

Voor project dijkversterking Markermeerdijken is toezichthouder/handhaver en aanspreekpunt.

Kenmerk bevoegd gezag:	--
Naam behandelaar:	--
Opmerking bevoegd gezag:	--
Indicatie 'Volledig':	Onbekend
Indicatie 'Goedgekeurd':	Onbekend
Indicatie 'Ingetrokken door melder':	Onbekend
Indicatie 'Partij is toegepast':	Onbekend
Indicatie 'Administratief afgehandeld':	Onbekend
Indicatie 'Toezicht houden in het veld':	Onbekend
Indicatie 'Toezicht gehouden in het veld':	Onbekend
Indicatie 'Bruikbaar voor bodemkwaliteitskaart':	Onbekend

Melding besluit bodemkwaliteit

Meldingnummer: 506781.0
Melding gedaan op: 07-10-2019
Melding type: Werk schone grond
Melding gedaan door: Unie van Marken
[REDACTED]
010 288 8777
contact@markermeerdijken.nl

Status: Verzonden

1. Algemene gegevens van de toepasser / eigenaar

Naam HHNK
Postadres Stationsplein 136
1703WC Heerhugowaard
Telefoonnummer 072-5828282
Faxnummer --
E-mailadres info@hhnk.nl
Rechtspersoon Organisatie
KvK nummer: 37161516
Vestigingsnummer: --

Contactpersoon

Naam De heer [REDACTED]
Telefoonnummer [REDACTED]
Mobielnummer [REDACTED]
E-mailadres [REDACTED]@markermeerdijken.nl

2. Project details

Naam: M15
Startdatum: 14-10-2019
Einddatum: 31-12-2023

3. Adresgegevens van de toepassingslocatie

Adres:	--
Postcode:	--
Plaats:	Markermeer
X-coördinaat:	131308
Y-coördinaat:	490395
Bodemlaag hoogte t.o.v. maaiveld:	--
Omschrijving:	HHNK voert in alliantie met marktpartijen, zijnde AMMD, de dijkversterking Markermeerdijken uit. Unie van Marken is de juridische entiteit voor de GWW-werkzaamheden.

In bijlage een memo met beschrijving van de werkzaamheden tbv werkbaan (M15) in het Markermeer en het milieuhygiënisch bewijsmiddel, zijnde BRL 9313.

Zoals verwoord in tijdelijk handelingskader (THK) PFAS is vanaf 1 oktober 2019 een analyse op PFAS van partijen grond en baggerspecie verplicht.

Er wordt primair zand geleverd vanuit Stroomgeul gelegen in het Markermeer, dat gewonnen wordt onder 1 m-ongeroerde laag en daarmee als "evident onverdacht" beschouwd. Vanuit Stroomgeul wordt 336.000 m³ zand geleverd voor dijkversterking Markermeerdijken.


Plattegrond

Bijgevoegde plattegronden:	Toepassingsmelding Stroomgeul - werkbaan M15 04-10-2019 definitief.pdf K100631-01 Van Oord Grondstoffen B.V., BRL 9313.pdf
-----------------------------------	---

Plattegrond:

4. Wie is bevoegd gezag voor de toepassing

Bevoegd Gezag Type:	Rijkswaterstaat
----------------------------	-----------------



Bevoegd Gezag

Naam:	Rijkswaterstaat Midden-Nederland
Afdeling:	--
Adres:	Postbus 2232
Postcode:	3500GE
Plaats:	Utrecht
Telefoonnummer:	0887973700
Faxnummer:	088-7974001

5. Status (Bevoegd Gezag)

Kenmerk Melder: AMMD-19-EXT-M15 werkbaan

Opmerking melder:

Voor project dijkversterking Markermeerdijken is toezichthouder/handhaver en aanspreekpunt.

Kenmerk bevoegd gezag: --

Naam behandelaar: --

Opmerking bevoegd gezag: --

Indicatie 'Volledig': Onbekend

Indicatie 'Goedgekeurd': Onbekend

Indicatie 'Ingetrokken door melder':	Onbekend
Indicatie 'Partij is toegepast':	Onbekend
Indicatie 'Administratief afgehandeld':	Onbekend
Indicatie 'Toezicht houden in het veld':	Onbekend
Indicatie 'Toezicht gehouden in het veld':	Onbekend
Indicatie 'Bruikbaar voor bodemkwaliteitskaart':	Onbekend

Melding besluit bodemkwaliteit

Meldingnummer: 506781.1
Melding gedaan op: 22-07-2020
Melding type: Werk schone grond
Melding gedaan door: Unie van Marken
[REDACTED]
010 288 8777
contact@markermeerdijken.nl

Status: Verzonden

1. Algemene gegevens van de toepasser / eigenaar

Naam HHNK
Postadres Stationsplein 136
1703WC Heerhugowaard
Telefoonnummer 072-5828282
Faxnummer --
E-mailadres info@hhnk.nl
Rechtspersoon Organisatie
KvK nummer: 37161516
Vestigingsnummer: --

Contactpersoon

Naam De heer [REDACTED]
Telefoonnummer [REDACTED]
Mobielnummer [REDACTED]
E-mailadres [REDACTED]@markermeerdijken.nl

2. Project details

Naam: M15
Startdatum: 14-10-2019
Einddatum: 31-12-2023

3. Adresgegevens van de toepassingslocatie


Adres:	--
Postcode:	--
Plaats:	Markermeer
X-coördinaat:	131308
Y-coördinaat:	490395
Bodemlaag hoogte t.o.v. maaiveld:	0,00
Omschrijving:	<p>22/7/20 Deze "wijziging" is ter informatie. Het zand wordt momenteel geleverd vanuit IJsselmeergebied onder BRL 9313 (Van Vliet = zie bijlage). Dit zand is eveneens "evident onverdacht". Onderhavige melding wordt niet meer per ophoogslag gewijzigd.</p> <p>14/10/19 HHNK voert in alliantie met marktpartijen, zijnde AMMD, de dijkversterking Markermeerdijken uit. Unie van Marken is de juridische entiteit voor de GWW-werkzaamheden.</p> <p>Er wordt primair zand geleverd vanuit Stroomgeul gelegen in het Markermeer, dat gewonnen wordt onder 1 m-ongerode laag en daarmee als "evident onverdacht" beschouwd. Vanuit Stroomgeul wordt 336.000 m³ zand geleverd voor dijkversterking Markermeerdijken.</p>

Plattegrond

Bijgevoegde plattegronden:	K41307-05.pdf
Plattegrond:	

4. Wie is bevoegd gezag voor de toepassing

Bevoegd Gezag Type:	Rijkswaterstaat
Bevoegd Gezag	
Naam:	Rijkswaterstaat Midden-Nederland
Afdeling:	--
Adres:	Postbus 2232
Postcode:	3500GE



Plaats: Utrecht
Telefoonnummer: 0887973700
Faxnummer: 088-7974001

5. Status (Bevoegd Gezag)

Kenmerk Melder: AMMD-19-EXT-M15 werkbaan

Opmerking melder:

Voor project dijkversterking Markermeerdijken is
toezichthouder/handhaver en aanspreekpunt.

Kenmerk bevoegd gezag: --
Naam behandelaar: --
Opmerking bevoegd gezag: --
Indicatie 'Volledig': Onbekend
Indicatie 'Goedgekeurd': Onbekend
Indicatie 'Ingetrokken door melder': Onbekend
Indicatie 'Partij is toegepast': Onbekend
Indicatie 'Administratief afgehandeld': Onbekend
Indicatie 'Toezicht houden in het veld': Onbekend
Indicatie 'Toezicht gehouden in het Onbekend

veld':

**Indicatie 'Bruikbaar voor
bodemkwaliteitskaart':**

Onbekend

Melding besluit bodemkwaliteit

Meldingnummer: 506781.2
Melding gedaan op: 17-12-2020
Melding type: Werk schone grond
Melding gedaan door: Unie van Marken
[REDACTED]
010 288 8777
contact@markermeerdijken.nl

Status: Verzonden

1. Algemene gegevens van de toepasser / eigenaar

Naam HHNK
Postadres Stationsplein 136
1703WC Heerhugowaard
Telefoonnummer 072-5828282
Faxnummer --
E-mailadres info@hhnk.nl
Rechtspersoon Organisatie
KvK nummer: 37161516
Vestigingsnummer: --

Contactpersoon

Naam De heer [REDACTED]
Telefoonnummer [REDACTED]
Mobielnummer [REDACTED]
E-mailadres [REDACTED]@markermeerdijken.nl

2. Project details

Naam: M15
Startdatum: 14-10-2019
Einddatum: 31-12-2023

3. Adresgegevens van de toepassingslocatie


Adres:	--
Postcode:	--
Plaats:	Markermeer
X-coördinaat:	131308
Y-coördinaat:	490395
Bodemlaag hoogte t.o.v. maaiveld:	0,00
Omschrijving:	<p>22/7/20 Deze "wijziging" is ter informatie. Het zand wordt momenteel geleverd vanuit IJsselmeergebied onder BRL 9313 (Van Vliet = zie bijlage). Dit zand is eveneens "evident onverdacht". Onderhavige melding wordt niet meer per ophoogslag gewijzigd.</p> <p>14/10/19 HHNK voert in alliantie met marktpartijen, zijnde AMMD, de dijkversterking Markermeerdijken uit. Unie van Marken is de juridische entiteit voor de GWW-werkzaamheden.</p> <p>Er wordt primair zand geleverd vanuit Stroomgeul gelegen in het Markermeer, dat gewonnen wordt onder 1 m-ongerode laag en daarmee als "evident onverdacht" beschouwd. Vanuit Stroomgeul wordt 336.000 m³ zand geleverd voor dijkversterking Markermeerdijken.</p> <p>20201217: Voor de aanleg zal op de werkbaan 765.000 m³ en voor de dijk zelf zal nog eens 550.000 m³ zand onder dit certificaat en deze melding worden aangevoerd.</p>

Plattegrond

Bijgevoegde plattegronden:	K41307-05.pdf
Plattegrond:	

4. Wie is bevoegd gezag voor de toepassing

Bevoegd Gezag Type:	Rijkswaterstaat
----------------------------	-----------------



Bevoegd Gezag

Naam:	Rijkswaterstaat Midden-Nederland
Afdeling:	--
Adres:	Postbus 2232
Postcode:	3500GE
Plaats:	Utrecht
Telefoonnummer:	0887973700
Faxnummer:	088-7974001

5. Status (Bevoegd Gezag)

Kenmerk Melder: AMMD-19-EXT-M15 werkbaan

Opmerking melder:

Voor project dijkversterking Markermeerdijken is toezichthouder/handhaver en aanspreekpunt.

Kenmerk bevoegd gezag: --

Naam behandelaar: --

Opmerking bevoegd gezag: --

Indicatie 'Volledig': Onbekend

Indicatie 'Goedgekeurd': Onbekend

Indicatie 'Ingetrokken door melder':	Onbekend
Indicatie 'Partij is toegepast':	Onbekend
Indicatie 'Administratief afgehandeld':	Onbekend
Indicatie 'Toezicht houden in het veld':	Onbekend
Indicatie 'Toezicht gehouden in het veld':	Onbekend
Indicatie 'Bruikbaar voor bodemkwaliteitskaart':	Onbekend

Melding besluit bodemkwaliteit

Meldingnummer: 507064.0
Melding gedaan op: 09-10-2019
Melding type: Werk schone grond
Melding gedaan door: Van Oord Nederland b.v.
[REDACTED]
0183642300
nederland@vanoord.com
Status: Verzonden

1. Algemene gegevens van de toepasser / eigenaar

Naam Van oord Nederland
Postadres Schaardijk 211
3063NH Rotterdam
Telefoonnummer 0888265300
Faxnummer --
E-mailadres area.nederland@vanoord.com
Rechtspersoon Organisatie
KvK nummer: --
Vestigingsnummer: --

Contactpersoon

Naam De heer [REDACTED]
Telefoonnummer [REDACTED]
Mobielnummer [REDACTED]
E-mailadres [REDACTED]@vanoord.com

2. Project details

Naam: Natuurvoorziening Windpark Fryslan
Startdatum: 1-10-2019
Einddatum: 1-12-2020

3. Adresgegevens van de toepassingslocatie

Adres: --
Postcode: --
Plaats: Kornwerderzand
X-coördinaat: 150628
Y-coördinaat: 564512
Bodemlaag hoogte t.o.v. maaiveld: --
Omschrijving: --

Plattegrond

Plattegrond:



4. Wie is bevoegd gezag voor de toepassing

Bevoegd Gezag Type: Rijkswaterstaat
Bevoegd Gezag
Naam: Rijkswaterstaat Midden-Nederland

Afdeling: --
Adres: Postbus 600
Postcode: 8200AP
Plaats: LELYSTAD
Telefoonnummer: 0320-299002
Faxnummer:

5. Status (Bevoegd Gezag)

Kenmerk Melder: Natuurvoorziening WPF - BBK zand
concessie Spaanse

Opmerking melder:

Zoals besproken dd 5-9-2019 op het kantoor van de IL&T te Utrecht met [REDACTED] van RWS en [REDACTED] van ILT doen wij hierbij een BBK melding voor het toepassen van grondstromen binnen het IJsselmeer. Conform email d.d. 23-09-2019 van RWS ([REDACTED]): "Het benedenstrooms) toepassen van onder certificaat BRL 9313 gewonnen zand uit wingebieden in het IJsselmeer, ten behoeve van het project Natuurvoorziening Windmolenpark Friesland, kan onder het tijdelijk handelingskader PFAS plaatsvinden zonder op PFAS te analyseren (zoals door Bodem+ verwoord in vraagreferentie 19 091004)." In dezelfde e-mail geeft RWS aan dat: "Voor de toepassing kan een Bbk melding worden ingediend."

In een eerdere melding (505316) is de zandconcessie uit vaargeul Urk - Den Oever (Van Oord) gemeld. In deze melding wordt de concessie uit vaargeul Urk - Den oever van firma Spaanse gemeld. Dit betreft dezelfde vaargeul maar een ander vak. Het certificaat zal per mail nagezonden worden.

Kenmerk bevoegd gezag: --
Naam behandelaar: --
Opmerking bevoegd gezag: --
Indicatie 'Volledig': Onbekend
Indicatie 'Goedgekeurd': Onbekend
Indicatie 'Ingetrokken door melder': Onbekend
Indicatie 'Partij is toegepast': Onbekend
Indicatie 'Administratief afgehandeld': Onbekend
Indicatie 'Toezicht houden in het veld': Onbekend
Indicatie 'Toezicht gehouden in het veld': Onbekend
Indicatie 'Bruikbaar voor bodemkwaliteitskaart': Onbekend

Melding besluit bodemkwaliteit

Meldingnummer: 509714.0
Melding gedaan op: 05-11-2019
Melding type: Toepassing partij
Melding gedaan door: Aannemingsmaatschappij
Markus bv
[REDACTED]
020-5874000
info@markusbv.nl
Status: Verzonden

1. Algemene gegevens van de toepasser / eigenaar

Naam Aannemingsmaatschappij Markus B.V.
Postadres Leeweg 2
1061AB Zwanenburg
Telefoonnummer 0205874000
Faxnummer --
E-mailadres ██████████@markus.bv
Rechtspersoon Organisatie
KvK nummer: 34055683
Vestigingsnummer: --

Contactpersoon

Naam De heer ██████████
Telefoonnummer ██████████
Mobielnummer ██████████
E-mailadres ██████████@markusbv.nl

2. Algemene gegevens van de toepasser / uitvoerder

Naam Aannemingsmaatschappij Markus B.V.
Postadres Kwadrantweg 7
1042AG Amsterdam
Telefoonnummer 020587400
Faxnummer --
E-mailadres --
Rechtspersoon Organisatie
KvK nummer: --
Vestigingsnummer: --

Contactpersoon

Naam De heer ██████████
Telefoonnummer ██████████
Mobielnummer ██████████
E-mailadres ██████████@markusbv.nl

3. Beoogde toepassing bouwstoffen, grond of

baggerspecie

Toegepast materiaal:	Grond
Toepassingstype:	Toepassing op natte bodem volgens generiek toetsingskader
Toepassingsgebied:	--

4. Project details

Naam:	2019077 Inrichting uitbreiding Camping Zeeburg
Startdatum:	12-9-2019
Einddatum:	5-6-2020

5. Toepassing details

Toe te passen partij

Startdatum:	12-11-2019
Afrondingsdatum:	05-06-2020
Materiaal hoeveelheid:	750 m ³

6. Adresgegevens van de toepassingslocatie

Adres:	Zuider IJdijk
Postcode:	--
Plaats:	Amsterdam
X-coördinaat:	126099
Y-coördinaat:	486351
Bodemlaag hoogte t.o.v. maaiveld:	--
Omschrijving:	Toepassing in toekomstig eiland t.b.v. Camping Zeeburg, aanvullend op melding 502676.1

Plattegrond

7. Gegevens van de locatie van herkomst

Grondbewerkingsinrichting:	--
Adres:	Krijgsman

Postcode: --
Plaats: Amstelveen
X-coördinaat: 120776
Y-coördinaat: 478571
Bodemlaag hoogte t.o.v. maaiveld: --
Omschrijving: Partij 2
[Plattegrond](#)

8. Wie is bevoegd gezag voor de toepassing

Bevoegd Gezag Type: Rijkswaterstaat

[Bevoegd Gezag](#)

Naam: Rijkswaterstaat Midden-Nederland
Afdeling: --
Adres: Postbus 2232
Postcode: 3500GE
Plaats: Utrecht
Telefoonnummer: 0887973700
Faxnummer: 088-7974001

9. Bodemfunctieklassering en bodemkwaliteitsklasse ter plaatse van de toepassing

Waterbodemfunctieklassering: Klasse A

10. Milieuhygiënische verklaringen

Milieuhygiënische verklaringen: Partijkeuring
Naam Producent Grondslag Bodemkwaliteitsbureau
Certificaatnummer K20610/12
Milieuhygiënische verklaringen: 20191011 Partijkeuring Krijgsman Amstelveen (Krijgsman).pdf
Kwaliteitgegevens bestand: --
[Partijsplitsing](#)
Partij gesplitst: nee
Partijrelatie: --
Splitsing uitgevoerd: --

Datum splitsing: --

11. Status (Bevoegd Gezag)

Kenmerk Melder: 2019077 Camping Zeeburg

Opmerking melder:

Toepassing in toekomstig eiland t.b.v. Camping Zeeburg, aanvullend op melding 502676.1

Kenmerk bevoegd gezag: --

Naam behandelaar: --

Opmerking bevoegd gezag: --

Indicatie 'Volledig': Onbekend

Indicatie 'Goedgekeurd': Onbekend

Indicatie 'Ingetrokken door melder': Onbekend

Indicatie 'Partij is toegepast': Onbekend

Indicatie 'Administratief afgehandeld': Onbekend

Indicatie 'Toezicht houden in het veld': Onbekend

Indicatie 'Toezicht gehouden in het veld': Onbekend

Indicatie 'Bruikbaar voor bodemkwaliteitskaart': Onbekend

Melding besluit bodemkwaliteit

Meldingnummer: 509986.0
Melding gedaan op: 07-11-2019
Melding type: Toepassing partij
Melding gedaan door: Hoornstra-Ophof Infra b.v.
██████████
038-4600049
info@hoornstra-infrabouw.nl

Status: Verzonden

1. Algemene gegevens van de toepasser / eigenaar

Naam Rijkswaterstaat Midden-Nederland
Postadres Zuiderwagenplein 2
8224AD Lelystad

Telefoonnummer [REDACTED]
Faxnummer --
E-mailadres [REDACTED]@rws.nl
Rechtspersoon Organisatie
KvK nummer: --
Vestigingsnummer: --

Contactpersoon

Naam De heer [REDACTED]
Telefoonnummer --
Mobielnummer --
E-mailadres [REDACTED]@rws.nl

2. Algemene gegevens van de toepasser / uitvoerder

Naam Hoornstra-Ophof Infra b.v.
Postadres Simon Stevinweg 7
8013NA Zwolle

Telefoonnummer [REDACTED]
Faxnummer --
E-mailadres --
Rechtspersoon Organisatie
KvK nummer: --
Vestigingsnummer: --

Contactpersoon

Naam De heer [REDACTED]
Telefoonnummer --
Mobielnummer --
E-mailadres [REDACTED]@hoornstra-ophof.nl

3. Beoogde toepassing bouwstoffen, grond of

baggerspecie

Toegepast materiaal:	Grond
Toepassingstype:	Toepassing op natte bodem volgens generiek toetsingskader
Toepassingsgebied:	--

4. Project details

Naam:	19.215 Steel Tulp
Startdatum:	2-12-2019
Einddatum:	31-5-2020

5. Toepassing details

Toe te passen partij

Startdatum:	02-12-2019
Afrondingsdatum:	31-05-2020
Materiaal hoeveelheid:	500 m ³

6. Adresgegevens van de toepassingslocatie

Adres:	--
Postcode:	--
Plaats:	Zeewolde
X-coördinaat:	165530
Y-coördinaat:	484140
Bodemlaag hoogte t.o.v. maaiveld:	--
Omschrijving:	--

Plattegrond

7. Gegevens van de locatie van herkomst

Grondbewerkingsinrichting:	--
Adres:	--
Postcode:	--
Plaats:	Lelystad

X-coördinaat: 161105
Y-coördinaat: 500817
Bodemlaag hoogte t.o.v. maaiveld: --
Omschrijving: --

Plattegrond

8. Wie is bevoegd gezag voor de toepassing

Bevoegd Gezag Type: Rijkswaterstaat

Bevoegd Gezag

Naam: Rijkswaterstaat Midden-Nederland
Afdeling: --
Adres: Postbus 2232
Postcode: 3500GE
Plaats: Utrecht
Telefoonnummer: 0887973700
Faxnummer: 088-7974001

9. Bodemfunctieklassering en bodemkwaliteitsklasse ter plaatse van de toepassing

Waterbodemfunctieklassering: Voldoet aan de achtergrondwaarden (AW 2000)

10. Milieuhygiënische verklaringen

Milieuhygiënische verklaringen: Partijkeuring
Naam Producent: Diseo B.V.
Certificaatnummer: D2019-480V2
Milieuhygiënische verklaringen: Rapport D2019-480V2.pdf
Kwaliteitgegevens bestand: --

Partijsplitsing

Partij gesplitst: nee
Partijrelatie: --
Splitsing uitgevoerd: --
Datum splitsing: --

11. Status (Bevoegd Gezag)

Kenmerk Melder:	JH
Opmerking melder:	
--	
Kenmerk bevoegd gezag:	--
Naam behandelaar:	--
Opmerking bevoegd gezag:	--
Indicatie 'Volledig':	Onbekend
Indicatie 'Goedgekeurd':	Onbekend
Indicatie 'Ingetrokken door melder':	Onbekend
Indicatie 'Partij is toegepast':	Onbekend
Indicatie 'Administratief afgehandeld':	Onbekend
Indicatie 'Toezicht houden in het veld':	Onbekend
Indicatie 'Toezicht gehouden in het veld':	Onbekend
Indicatie 'Bruikbaar voor bodemkwaliteitskaart':	Onbekend

Melding besluit bodemkwaliteit

Meldingnummer: 511280.0
Melding gedaan op: 20-11-2019
Melding type: Toepassing partij
Melding gedaan door: DBG bouw- en reststoffen
██████████
0512586230
██████████@dbgbouwenreststoffen.
nl
Status: Verzonden

1. Algemene gegevens van de toepasser / eigenaar

Naam Windpark Fryslân B.V.
Postadres P.J. Oudweg 4
1314CH Almere
Telefoonnummer +31 527 616167
Faxnummer --
E-mailadres --
Rechtspersoon Organisatie
KvK nummer: --
Vestigingsnummer: --

Contactpersoon

Naam Mevrouw [REDACTED]
Telefoonnummer --
Mobielnummer --
E-mailadres --

2. Algemene gegevens van de toepasser / uitvoerder

Naam KWS Infra Leek
Postadres Zernikelaan 22
9351VA Leek
Telefoonnummer 0594 587 010
Faxnummer --
E-mailadres --
Rechtspersoon Organisatie
KvK nummer: --
Vestigingsnummer: --

Contactpersoon

Naam De heer [REDACTED]
Telefoonnummer --
Mobielnummer --
E-mailadres [REDACTED]@kws.nl

3. Beoogde toepassing bouwstoffen, grond of

baggerspecie

Toegepast materiaal:	Grond
Toepassingstype:	Toepassing op landbodem volgens generiek toetsingskader
Toepassingsgebied:	--

4. Project details

Naam:	N.v.t.
Startdatum:	--
Einddatum:	--

5. Toepassing details

Toe te passen partij

Startdatum:	21-11-2019
Afrondingsdatum:	30-04-2020
Materiaal hoeveelheid:	5000 m ³

6. Adresgegevens van de toepassingslocatie

Adres:	--
Postcode:	--
Plaats:	Kabelsleuf A7
X-coördinaat:	150011
Y-coördinaat:	564890
Bodemlaag hoogte t.o.v. maaiveld:	--
Omschrijving:	Het betreft de kabeltracé op de Afsluitdijk langs A7 van Breezanddijk tot Zurich. De bovenste 30 cm van de sleuf wordt weer aangevuld met het oorspronkelijke zand welke eerder uit de sleuf is ontgraven (herschikken in het werk). Dit zand ligt momenteel nabij het werk in tijdelijke opslag bij afrit A7 t.h.v. Wons (zie opslagmelding 504549.0).

Plattegrond

7. Gegevens van de locatie van herkomst

Grondbewerkingsinrichting:	--
Adres:	Wildinghelaan 10
Postcode:	8747NL
Plaats:	Wons
X-coördinaat:	158393
Y-coördinaat:	566876
Bodemlaag hoogte t.o.v. maaiveld:	--
Omschrijving:	Zand en klei met klasse AW2000 volgens het verkennend bodemonderzoek van de Afsluitdijk is op het perceel bij afrit A7 t.h.v. Wons tijdelijk in depot geplaatst onder meldnummer 504549.0. Het zand wordt uit de opslag teruggerezen naar het werk en hergebruikt in het trace op de Afsluitdijk (Breezanddijk - Zurich).

Plattegrond

8. Wie is bevoegd gezag voor de toepassing

Bevoegd Gezag Type:	Rijkswaterstaat
Bevoegd Gezag	
Naam:	Rijkswaterstaat Midden-Nederland
Afdeling:	--
Adres:	Postbus 2232
Postcode:	3500GE
Plaats:	Utrecht
Telefoonnummer:	0887973700
Faxnummer:	088-7974001

9. Bodemfunctieklassse en bodemkwaliteitsklasse ter plaatse van de toepassing

Bodemfunctieklassse:	Landbouw / natuur (AW 2000)
Bodemkwaliteitsklasse:	Voldoet aan de achtergrondwaarden (AW 2000)

10. Milieuhygiënische verklaringen

Milieuhygiënische verklaringen:	Verklaring op basis van bodemonderzoek
Naam erkende uitvoerende instantie	Wiertsema & Partners B.V.
Rapportnummer	VN-67722-1
Milieuhygiënische verklaringen:	Melding_504549.0.pdf Ontvangstbevestiging melding Bbk 504549.0.pdf 67722-1 R56412 Exploratory soil survey.pdf 67722-1 R56412 Bijlage 2 - tekeningen.pdf Notitie - Boorstaten met kwaliteit ingekleurd Afsluitdijk uit VN-67722-1.pdf
Kwaliteitgegevens bestand:	--
Partijsplitsing	
Partij gesplitst:	nee
Partijrelatie:	--
Splitsing uitgevoerd:	--
Datum splitsing:	--

11. Status (Bevoegd Gezag)

Kenmerk Melder: trace Afsluitdijk - zand

Opmerking melder:

Zand en klei met klasse AW2000 volgens het verkennend bodemonderzoek van de Afsluitdijk is op het perceel bij afrit A7 t.h.v. Wons tijdelijk in depot geplaatst onder meldnummer 504549.0. Het zand wordt uit de opslag teruggedreden naar het werk en hergebruikt in het trace op de Afsluitdijk (Breezanddijk - Zurich).

Kenmerk bevoegd gezag:	--
Naam behandelaar:	--
Opmerking bevoegd gezag:	--
Indicatie 'Volledig':	Onbekend
Indicatie 'Goedgekeurd':	Onbekend
Indicatie 'Ingetrokken door melder':	Onbekend
Indicatie 'Partij is toegepast':	Onbekend
Indicatie 'Administratief afgehandeld':	Onbekend
Indicatie 'Toezicht houden in het veld':	Onbekend
Indicatie 'Toezicht gehouden in het veld':	Onbekend

Indicatie 'Bruikbaar voor bodemkwaliteitskaart':

Onbekend

Melding besluit bodemkwaliteit

Meldingnummer: 512325.0
Melding gedaan op: 02-12-2019
Melding type: Tijdelijke opslag
Melding gedaan door: Boskalis Nederland b.v.
--
0102888777
grondstoffen@boskalis.com
Status: Verzonden

1. Algemene gegevens van de toepasser / eigenaar

Naam Boskalis Nederland BV
Postadres Waalhaven Oostzijde 85
3087BM Rotterdam
Telefoonnummer 0102882800
Faxnummer --
E-mailadres grondstoffen@boskalis.com
Rechtspersoon Organisatie
KvK nummer: 24143025
Vestigingsnummer: 000017640024

Contactpersoon

Naam De heer [REDACTED]
Telefoonnummer --
Mobielnummer --
E-mailadres [REDACTED]@boskalis.com

2. Algemene gegevens van de toepasser / uitvoerder

Naam Boskalis Nederland BV
Postadres Waalhaven OZ 85
3087BM Rotterdam
Telefoonnummer 0102888777
Faxnummer --
E-mailadres grondstoffen@boskalis.com
Rechtspersoon Organisatie
KvK nummer: --
Vestigingsnummer: --

Contactpersoon

Naam De heer [REDACTED]
Telefoonnummer --
Mobielnummer --
E-mailadres --

3. Beoogde toepassing bouwstoffen, grond of

baggerspecie

Toegepast materiaal:	Grond
Toepassingstype:	Toepassing op natte bodem volgens generiek toetsingskader
Toepassingsgebied:	--
Tijdelijke opslag:	Ja, einddatum: 01-04-2022
Eindbestemming:	Versterking Drontermeerdijk

4. Project details

Naam:	N.v.t.
Startdatum:	--
Einddatum:	--

5. Toepassing details

Toe te passen partij

Startdatum:	09-12-2019
Afrondingsdatum:	01-04-2022
Materiaal hoeveelheid:	3000 m ³

6. Adresgegevens van de toepassingslocatie

Adres:	--
Postcode:	--
Plaats:	Dronten
X-coördinaat:	186334
Y-coördinaat:	501110
Bodemlaag hoogte t.o.v. maaiveld:	--
Omschrijving:	De grond wordt tijdelijk opgeslagen op een terrein dat behoort bij het projectonderdeel 'Reevesluiscomplex' van het project Ruimte voor de Rivier IJsseldelta.

Plattegrond

7. Gegevens van de locatie van herkomst

Grondbewerkingsinrichting:	--
Adres:	--
Postcode:	--
Plaats:	Zwolle
X-coördinaat:	202801
Y-coördinaat:	502223
Bodemlaag hoogte t.o.v. maaiveld:	--
Omschrijving:	De grond komt vrij uit de ondergrond bij het uitgraven van een fietsenkelder nabij het station van Zwolle.

Plattegrond

8. Wie is bevoegd gezag voor de toepassing

Bevoegd Gezag Type:	Rijkswaterstaat
Bevoegd Gezag	
Naam:	Rijkswaterstaat Midden-Nederland
Afdeling:	--
Adres:	Postbus 2232
Postcode:	3500GE
Plaats:	Utrecht
Telefoonnummer:	0887973700
Faxnummer:	088-7974001

9. Milieuhygiënische verklaringen

Milieuhygiënische verklaringen:	Partijkeuring
Naam Producent	BK Ingenieurs B.V.
Certificaatnummer	MB-058
Milieuhygiënische verklaringen:	191429 Rapportage in-situ partijkeuring partij 6 (zand) Stationsplein te Zwolle.pdf 191429 Rapportage in-situ partijkeuring partij 7 (zand) Stationsplein te Zwolle.pdf
Kwaliteitgegevens bestand:	--

Partijsplitsing

Partij gesplitst:	nee
Partijrelatie:	--
Splitsing uitgevoerd:	--
Datum splitsing:	--

10. Status (Bevoegd Gezag)

Kenmerk Melder:	--
Opmerking melder:	--
Kenmerk bevoegd gezag:	--
Naam behandelaar:	--
Opmerking bevoegd gezag:	--
Indicatie 'Volledig':	Onbekend
Indicatie 'Goedgekeurd':	Onbekend
Indicatie 'Ingetrokken door melder':	Onbekend
Indicatie 'Partij is toegepast':	Onbekend
Indicatie 'Administratief afgehandeld':	Onbekend
Indicatie 'Toezicht houden in het veld':	Onbekend
Indicatie 'Toezicht gehouden in het veld':	Onbekend
Indicatie 'Bruikbaar voor bodemkwaliteitskaart':	Onbekend

Melding besluit bodemkwaliteit

Meldingnummer: 512780.0
Melding gedaan op: 05-12-2019
Melding type: Werk schone grond
Melding gedaan door: Van Oord Nederland b.v.
[REDACTED]
0183642300
nederland@vanoord.com
Status: Verzonden

1. Algemene gegevens van de toepasser / eigenaar

Naam van oord nederland
Postadres Schaardijk 211
3063NH Rotterdam
Telefoonnummer 0888265300
Faxnummer --
E-mailadres area.nederland@vanoord.com
Rechtspersoon Organisatie
KvK nummer: --
Vestigingsnummer: --

Contactpersoon

Naam De heer [REDACTED]
Telefoonnummer [REDACTED]
Mobielnummer [REDACTED]
E-mailadres [REDACTED]@vanoord.com

2. Project details


Naam: Natuurvoorziening Windpark Fryslan
Startdatum: 6-1-2019
Einddatum: 30-9-2020

3. Adresgegevens van de toepassingslocatie

Adres:	--
Postcode:	--
Plaats:	Kornwerderzand
X-coördinaat:	150684
Y-coördinaat:	564450
Bodemlaag hoogte t.o.v. maaiveld:	0,00
Omschrijving:	toepassingslocatie betreft een verontdieping van het gebied ten zuidwesten van de spuisluis van Kornwerderzand in het IJsselmeer.

Plattegrond

Plattegrond:



4. Wie is bevoegd gezag voor de toepassing

Bevoegd Gezag Type:	Rijkswaterstaat
Bevoegd Gezag	
Naam:	Rijkswaterstaat Midden-Nederland
Afdeling:	--
Adres:	Postbus 2232
Postcode:	3500GE
Plaats:	Utrecht
Telefoonnummer:	0887973700
Faxnummer:	088-7974001

5. Status (Bevoegd Gezag)

Kenmerk Melder:	Natuurvoorziening - BBK Geul KW.zand-Workum
------------------------	---

Opmerking melder:

Locatie is reeds bekend bij RWS ()

Gegevens van het toe te passen zand volgen in een aparte email

Kenmerk bevoegd gezag:	--
Naam behandelaar:	--
Opmerking bevoegd gezag:	--
Indicatie 'Volledig':	Onbekend
Indicatie 'Goedgekeurd':	Onbekend
Indicatie 'Ingetrokken door melder':	Onbekend
Indicatie 'Partij is toegepast':	Onbekend
Indicatie 'Administratief afgehandeld':	Onbekend
Indicatie 'Toezicht houden in het veld':	Onbekend
Indicatie 'Toezicht gehouden in het veld':	Onbekend
Indicatie 'Bruikbaar voor bodemkwaliteitskaart':	Onbekend

Melding besluit bodemkwaliteit

Meldingnummer: 512821.0
Melding gedaan op: 05-12-2019
Melding type: Werk schone grond
Melding gedaan door: Van Oord Nederland b.v.
[REDACTED]
0183642300
nederland@vanoord.com
Status: Verzonden

1. Algemene gegevens van de toepasser / eigenaar

Naam van oord nederland
Postadres schaaldijk 211
3063NH Rotterdam
Telefoonnummer 0888265300
Faxnummer --
E-mailadres area.nederland@vanoord.com
Rechtspersoon Organisatie
KvK nummer: --
Vestigingsnummer: --

Contactpersoon

Naam [REDACTED]
Telefoonnummer [REDACTED]
Mobielnummer [REDACTED]
E-mailadres [REDACTED]@vanoord.com

2. Project details

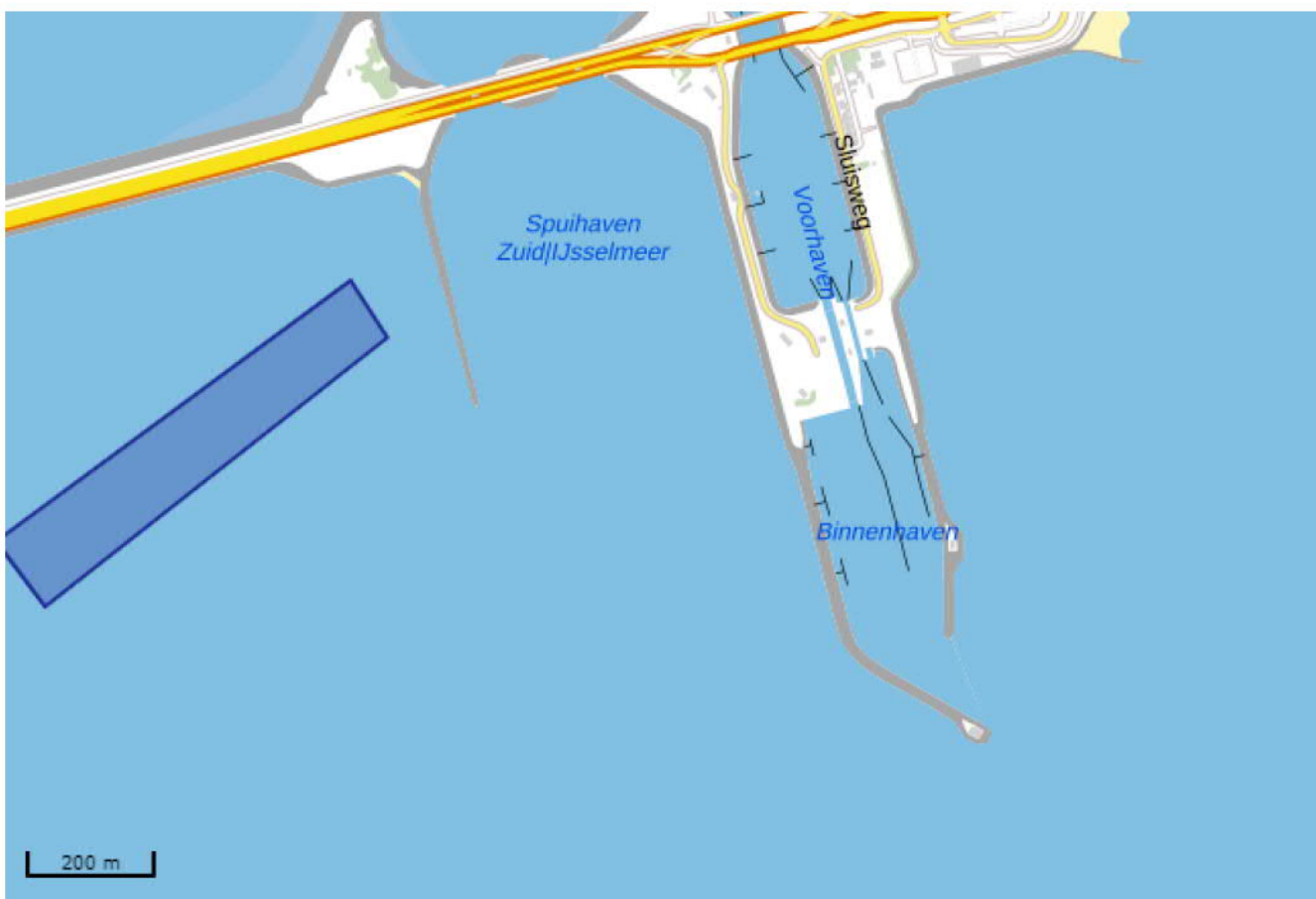
Naam: Westflankdam Vismigratierivier
Startdatum: 6-1-2020
Einddatum: 30-9-2020

3. Adresgegevens van de toepassingslocatie

Adres:	--
Postcode:	--
Plaats:	kornwerderzand
X-coördinaat:	150560
Y-coördinaat:	564552
Bodemlaag hoogte t.o.v. maaiveld:	6,00
Omschrijving:	Westfankdam Vismigratierivier betreft een dam aansluitend aan de natuurvoorziening als tijdelijke bescherming fungeerd en later opgenomen wordt in de vismigratierivier

Plattegrond

Plattegrond:



4. Wie is bevoegd gezag voor de toepassing

Bevoegd Gezag Type:	Rijkswaterstaat
Bevoegd Gezag	
Naam:	Rijkswaterstaat Midden-Nederland
Afdeling:	--
Adres:	Postbus 2232
Postcode:	3500GE
Plaats:	Utrecht
Telefoonnummer:	0887973700
Faxnummer:	088-7974001

5. Status (Bevoegd Gezag)

Kenmerk Melder:	Westflankdam VMR - BBK geul KW.zand-Workum
------------------------	--

Opmerking melder:

Project reeds bekend bij RWS (). Informatie over het toe te passen materiaal volgt in seperate e-mail

Kenmerk bevoegd gezag:	--
Naam behandelaar:	--
Opmerking bevoegd gezag:	--
Indicatie 'Volledig':	Onbekend
Indicatie 'Goedgekeurd':	Onbekend
Indicatie 'Ingetrokken door melder':	Onbekend
Indicatie 'Partij is toegepast':	Onbekend
Indicatie 'Administratief afgehandeld':	Onbekend
Indicatie 'Toezicht houden in het veld':	Onbekend
Indicatie 'Toezicht gehouden in het veld':	Onbekend
Indicatie 'Bruikbaar voor bodemkwaliteitskaart':	Onbekend

Melding besluit bodemkwaliteit

Meldingnummer: 513299.0
Melding gedaan op: 10-12-2019
Melding type: Werk schone grond
Melding gedaan door: Unie van Marken
[REDACTED]
010 288 8777
contact@markermeerdijken.nl

Status: Verzonden

1. Algemene gegevens van de toepasser / eigenaar

Naam HHNK
Postadres Stationsplein 136
1703WC Heerhugowaard
Telefoonnummer 072-5828282
Faxnummer --
E-mailadres info@hhnk.nl
Rechtspersoon Organisatie
KvK nummer: 37161516
Vestigingsnummer: --

Contactpersoon

Naam De heer [REDACTED]
Telefoonnummer [REDACTED]
Mobielnummer [REDACTED]
E-mailadres [REDACTED]@markermeerdijken.nl

2. Project details

Naam: M15
Startdatum: 14-10-2019
Einddatum: 31-12-2023

3. Adresgegevens van de toepassingslocatie

Adres: --
Postcode: --
Plaats: Markermeer
X-coördinaat: 131308
Y-coördinaat: 490395
Bodemlaag hoogte t.o.v. maaiveld: --
Omschrijving: HHNK voert in alliantie met marktpartijen, zijnde AMMD, de dijkversterking Markermeerdijken uit. Unie van Marken is de juridische entiteit voor de GWW-werkzaamheden.

Vanuit loswal 4 wordt 3.000 m³ zand hergebruikt in tijdelijke werkbaan M15. In bijlagen (1) een memo met toepassing / intern hergebruik vanuit loswal 4, (2) eerdere BBK melding loswal 4 dd 15-3-2019 en (3) het bijbehorende milieuhygienisch bewijsmiddel, zijnde BRL 9313.

Zoals verwoord in tijdelijk handelingskader (THK) PFAS is vanaf 1 oktober 2019 een analyse op PFAS van partijen grond en baggerspecie verplicht. Er wordt primair zand geleverd vanuit Stroomgeul gelegen in het Markermeer, dat gewonnen wordt onder 1 m-ongerode lag en daarmee als "evident onverdacht" beschouwd.

Plattegrond

Bijgevoegde plattegronden: AMMD - Aanvullende BBK melding loswal 4 tijdelijke werkbaan M15_10122019.pdf
K41307-05.pdf
Melding_483837.0_toepassing_AMMD-19-Loswal4-EXT.pdf

Plattegrond:



4. Wie is bevoegd gezag voor de toepassing

Bevoegd Gezag Type:	Rijkswaterstaat
Bevoegd Gezag	
Naam:	Rijkswaterstaat Midden-Nederland
Afdeling:	--
Adres:	Postbus 2232
Postcode:	3500GE
Plaats:	Utrecht
Telefoonnummer:	0887973700
Faxnummer:	088-7974001

5. Status (Bevoegd Gezag)

Kenmerk Melder:	AMMD-19-loswal4-M15 werkbaan
Opmerking melder:	

--

Kenmerk bevoegd gezag:	--
Naam behandelaar:	--
Opmerking bevoegd gezag:	--
Indicatie 'Volledig':	Onbekend
Indicatie 'Goedgekeurd':	Onbekend
Indicatie 'Ingetrokken door melder':	Onbekend
Indicatie 'Partij is toegepast':	Onbekend
Indicatie 'Administratief afgehandeld':	Onbekend
Indicatie 'Toezicht houden in het veld':	Onbekend
Indicatie 'Toezicht gehouden in het veld':	Onbekend
Indicatie 'Bruikbaar voor bodemkwaliteitskaart':	Onbekend

Melding besluit bodemkwaliteit

Meldingnummer: 513299.1
Melding gedaan op: 10-12-2019
Melding type: Werk schone grond
Melding gedaan door: Unie van Marken
[REDACTED]
010 288 8777
contact@markermeerdijken.nl

Status: Verzonden

1. Algemene gegevens van de toepasser / eigenaar

Naam HHNK
Postadres Stationsplein 136
1703WC Heerhugowaard
Telefoonnummer 072-5828282
Faxnummer --
E-mailadres info@hhnk.nl
Rechtspersoon Organisatie
KvK nummer: 37161516
Vestigingsnummer: --

Contactpersoon

Naam De heer [REDACTED]
Telefoonnummer [REDACTED]
Mobielnummer [REDACTED]
E-mailadres [REDACTED]@markermeerdijken.nl

2. Project details

Naam: M15
Startdatum: 17-12-2019
Einddatum: 1-2-2020

3. Adresgegevens van de toepassingslocatie

Adres: --
Postcode: --
Plaats: Markermeer
X-coördinaat: 131308
Y-coördinaat: 490395
Bodemlaag hoogte t.o.v. maaiveld: --
Omschrijving: HHNK voert in alliantie met marktpartijen, zijnde AMMD, de dijkversterking Markermeerdijken uit. Unie van Marken is de juridische entiteit voor de GWW-werkzaamheden.


Vanuit loswal 4 wordt 3.000 m³ zand hergebruikt in tijdelijke werkbaan M15. In bijlagen (1) een memo met toepassing / intern hergebruik vanuit loswal 4, (2) eerdere BBK melding loswal 4 dd 15-3-2019 en (3) het bijbehorende milieuhygienisch bewijsmiddel, zijnde BRL 9313.

Zoals verwoord in tijdelijk handelingskader (THK) PFAS is vanaf 1 oktober 2019 een analyse op PFAS van partijen grond en baggerspecie verplicht. Er wordt primair zand geleverd vanuit Stroomgeul gelegen in het Markermeer, dat gewonnen wordt onder 1 m-ongerode lag en daarmee als "evident onverdacht" beschouwd.

Plattegrond

Bijgevoegde plattegronden: AMMD - Aanvullende BBK melding loswal 4 tijdelijke werkbaan M15_10122019.pdf
K41307-05.pdf
Melding_483837.0_toepassing_AMMD-19-Loswal4-EXT.pdf

Plattegrond:



4. Wie is bevoegd gezag voor de toepassing

Bevoegd Gezag Type:	Rijkswaterstaat
Bevoegd Gezag	
Naam:	Rijkswaterstaat Midden-Nederland
Afdeling:	--
Adres:	Postbus 2232
Postcode:	3500GE
Plaats:	Utrecht
Telefoonnummer:	0887973700
Faxnummer:	088-7974001

5. Status (Bevoegd Gezag)

Kenmerk Melder:	AMMD-19-loswal4-M15 werkbaan
Opmerking melder:	
Wijziging:	Start- en einddatum

Kenmerk bevoegd gezag:	--
Naam behandelaar:	--
Opmerking bevoegd gezag:	--
Indicatie 'Volledig':	Onbekend
Indicatie 'Goedgekeurd':	Onbekend
Indicatie 'Ingetrokken door melder':	Onbekend
Indicatie 'Partij is toegepast':	Onbekend
Indicatie 'Administratief afgehandeld':	Onbekend
Indicatie 'Toezicht houden in het veld':	Onbekend
Indicatie 'Toezicht gehouden in het veld':	Onbekend
Indicatie 'Bruikbaar voor bodemkwaliteitskaart':	Onbekend

Melding besluit bodemkwaliteit

Meldingnummer: 513605.0
Melding gedaan op: 12-12-2019
Melding type: Werk schone grond
Melding gedaan door: Unie van Marken
[REDACTED]
010 288 8777
contact@markermeerdijken.nl

Status: Verzonden

1. Algemene gegevens van de toepasser / eigenaar

Naam HHNK
Postadres Stationsplein 136
1703WC Heerhugowaard
Telefoonnummer 072-5828282
Faxnummer --
E-mailadres info@hhnk.nl
Rechtspersoon Organisatie
KvK nummer: 37161516
Vestigingsnummer: --

Contactpersoon

Naam De heer [REDACTED]
Telefoonnummer [REDACTED]
Mobielnummer [REDACTED]
E-mailadres [REDACTED]@markermeerdijken.nl

2. Project details

Naam: Loswal 10
Startdatum: 19-12-2019
Einddatum: 1-9-2020

3. Adresgegevens van de toepassingslocatie

Adres:	--
Postcode:	--
Plaats:	Markermeer
X-coördinaat:	144610
Y-coördinaat:	506852
Bodemlaag hoogte t.o.v. maaiveld:	--
Omschrijving:	HHNK voert in alliantie met marktpartijen, zijnde AMMD, de dijkversterking Markermeerdijken uit. Unie van Marken is de juridische entiteit voor de GWW-werkzaamheden.

Er is eerder een melding gedaan onder nr 483842.0 voor toepassen schoon zand voor tijdelijke loswal 10. Vanwege zwakke ondergrond is deze loswal tijdens realisatie instabiel geworden. Op basis van een nieuw ontwerp wordt wederom schoon zand toegepast. De hoeveelheid betreft ca 50.000 vaste m3. Later wordt dit zand weer afgevoerd. De definitieve eindbestemming is nog niet bekend.


In bijlagende BRL SIKB 9313 (zand)wincertificaat klasse AW (incl memo met toepassings- en herkomstlocatie).

Zoals verwoord in aangepast tijdelijk handelingskader (THK) PFAS is vanaf 29 november 2019 een analyse op PFAS van partijen grond en baggerspecie verplicht. Er wordt primair zand geleverd vanuit Stroomgeul gelegen in het Markermeer, dat gewonnen wordt onder 1 m-ongerode laag en daarmee als "evident onverdacht" beschouwd.

Plattegrond

Bijgevoegde plattegronden:	K100631-01 Van Oord Grondstoffen B.V., BRL 9313.pdf AMMD-Memo BBKmelding.pdf
-----------------------------------	--

Plattegrond:




4. Wie is bevoegd gezag voor de toepassing

Bevoegd Gezag Type:	Rijkswaterstaat
Bevoegd Gezag	
Naam:	Rijkswaterstaat Midden-Nederland
Afdeling:	--
Adres:	Postbus 2232
Postcode:	3500GE
Plaats:	Utrecht
Telefoonnummer:	0887973700
Faxnummer:	088-7974001

5. Status (Bevoegd Gezag)

Kenmerk Melder:	AMMD-19-EXT-Ioswal10.2
Opmerking melder:	

Behandelend toezichthouder RWS Midden NL is de heer 

Kenmerk bevoegd gezag:	--
Naam behandelaar:	--
Opmerking bevoegd gezag:	--
Indicatie 'Volledig':	Onbekend
Indicatie 'Goedgekeurd':	Onbekend
Indicatie 'Ingetrokken door melder':	Onbekend
Indicatie 'Partij is toegepast':	Onbekend
Indicatie 'Administratief afgehandeld':	Onbekend
Indicatie 'Toezicht houden in het veld':	Onbekend
Indicatie 'Toezicht gehouden in het veld':	Onbekend
Indicatie 'Bruikbaar voor bodemkwaliteitskaart':	Onbekend

Melding besluit bodemkwaliteit

Meldingnummer: 514363.0
Melding gedaan op: 20-12-2019
Melding type: Toepassing partij
Melding gedaan door: Aannemingsmaatschappij
Markus bv
[REDACTED]
020-5874000
info@markusbv.nl

Status: Verzonden

1. Algemene gegevens van de toepasser / eigenaar

Naam Aannemingsmaatschappij Markus B.V.
Postadres Leeweg 2
1061AB Zwanenburg
Telefoonnummer 0205874000
Faxnummer --
E-mailadres [REDACTED]@markus.bv
Rechtspersoon Organisatie
KvK nummer: 34055683
Vestigingsnummer: --

Contactpersoon

Naam De heer [REDACTED]
Telefoonnummer [REDACTED]
Mobielnummer [REDACTED]
E-mailadres [REDACTED]@markusbv.nl

2. Algemene gegevens van de toepasser / uitvoerder

Naam Aannemingsmaatschappij Markus B.V.
Postadres Kwadrantweg 7
1042AG Amsterdam
Telefoonnummer 020587400
Faxnummer --
E-mailadres --
Rechtspersoon Organisatie
KvK nummer: --
Vestigingsnummer: --

Contactpersoon

Naam --
Telefoonnummer --
Mobielnummer --
E-mailadres --

3. Beoogde toepassing bouwstoffen, grond of

baggerspecie

Toegepast materiaal:	Grond
Toepassingtype:	Toepassing op natte bodem volgens generiek toetsingskader
Toepassingsgebied:	--

4. Project details

Naam:	2019077 Inrichting uitbreiding Camping Zeeburg
Startdatum:	12-9-2019
Einddatum:	5-6-2020

5. Toepassing details

Toe te passen partij

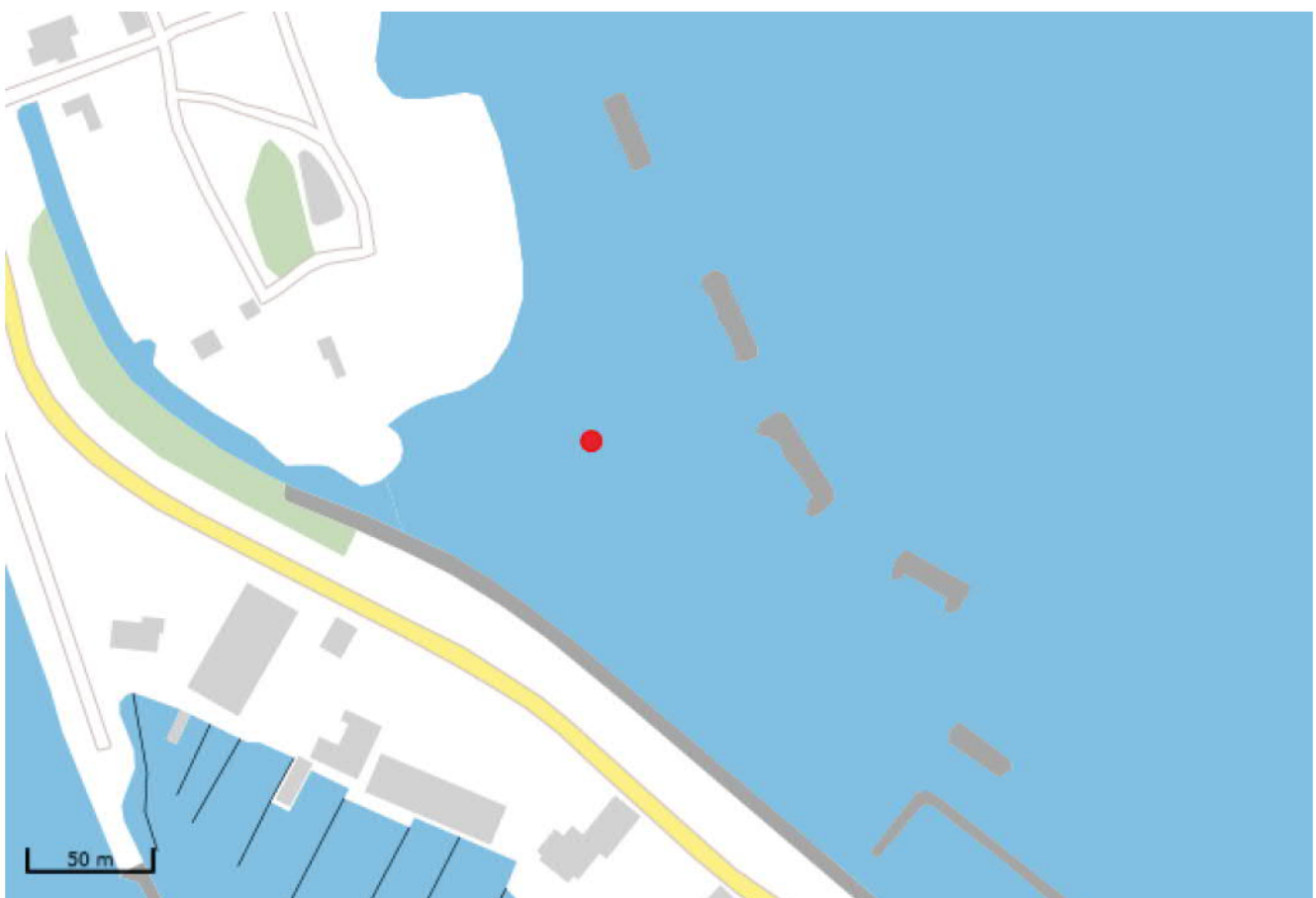
Startdatum:	02-01-2020
Afrondingsdatum:	05-06-2020
Materiaal hoeveelheid:	3862 ton

6. Adresgegevens van de toepassingslocatie

Adres:	Zuider IJdijk
Postcode:	--
Plaats:	Amsterdam
X-coördinaat:	126090
Y-coördinaat:	486301
Bodemlaag hoogte t.o.v. maaiveld:	--
Omschrijving:	Toepassing in toekomstig eiland t.b.v. Camping Zeeburg, aanvullend op melding 502676.1 (RWS)

Plattegrond

Plattegrond:



7. Gegevens van de locatie van herkomst

Grondbewerkingsinrichting:	--
Adres:	Dirk Dekkerstraat
Postcode:	--
Plaats:	Zuidoostbeemster
X-coördinaat:	125145
Y-coördinaat:	503292
Bodemlaag hoogte t.o.v. maaiveld:	--
Omschrijving:	Materiaal is vrijgekomen bij een project van ons en ligt in een tussendepot op het project Tuinderijen nabij de Dirk Dekkerstraat.

Plattegrond

Plattegrond:



8. Wie is bevoegd gezag voor de toepassing

Bevoegd Gezag Type:	Rijkswaterstaat
Bevoegd Gezag	
Naam:	Rijkswaterstaat Midden-Nederland
Afdeling:	--
Adres:	Postbus 2232
Postcode:	3500GE
Plaats:	Utrecht
Telefoonnummer:	0887973700
Faxnummer:	088-7974001

9. Bodemfunctieklassse en bodemkwaliteitsklasse ter plaatse van de toepassing

Waterbodemfunctieklassse:	Klasse A
----------------------------------	----------

10. Milieuhygiënische verklaringen

Milieuhygiënische verklaringen:	Partijkeuring
Naam Producent	Unihorn B.V.
Certificaatnummer	K 40694/07
Milieuhygiënische verklaringen:	20190625 AP04-keuring.pdf 20190925 PFAS onderzoek.pdf
Kwaliteitgegevens bestand:	--
Partijsplitsing	
Partij gesplitst:	ja
Partijrelatie:	Het betreft de klei, onder 5. In onderzoek PFAS - MM5 en MM6.
Splitsing uitgevoerd:	
Datum splitsing:	11-6-2019

11. Status (Bevoegd Gezag)

Kenmerk Melder:	2019077 Camping Zeeburg
------------------------	-------------------------

Opmerking melder:

34 Klei Dirk Dekkerstraat.

Toepassing in toekomstig eiland t.b.v. Camping Zeeburg, aanvullend op melding 502676.1 (RWS).

Kenmerk bevoegd gezag:	--
Naam behandelaar:	--
Opmerking bevoegd gezag:	--
Indicatie 'Volledig':	Onbekend
Indicatie 'Goedgekeurd':	Onbekend
Indicatie 'Ingetrokken door melder':	Onbekend
Indicatie 'Partij is toegepast':	Onbekend
Indicatie 'Administratief afgehandeld':	Onbekend
Indicatie 'Toezicht houden in het veld':	Onbekend
Indicatie 'Toezicht gehouden in het veld':	Onbekend
Indicatie 'Bruikbaar voor bodemkwaliteitskaart':	Onbekend

Melding besluit bodemkwaliteit

Meldingnummer: 514460.0
Melding gedaan op: 20-12-2019
Melding type: Toepassing partij
Melding gedaan door: Van Oord Nederland b.v.

0183642300
nederland@vanoord.com
Status: Verzonden

1. Algemene gegevens van de toepasser / eigenaar

Naam van oord nederland
Postadres schaaldijk 211
3063NH Rotterdam
Telefoonnummer [REDACTED]
Faxnummer --
E-mailadres [REDACTED]@vanoord.com
Rechtspersoon Organisatie
KvK nummer: --
Vestigingsnummer: --

Contactpersoon

Naam De heer [REDACTED]
Telefoonnummer [REDACTED]
Mobielnummer [REDACTED]
E-mailadres [REDACTED]@vanoord.com

2. Algemene gegevens van de toepasser / uitvoerder

Naam Van Oord Nederland
Postadres Schaaldijk 211
3063NH Rotterdam
Telefoonnummer 0888265300
Faxnummer --
E-mailadres area.nederland@vanoord.com
Rechtspersoon Organisatie
KvK nummer: --
Vestigingsnummer: --

Contactpersoon

Naam De heer [REDACTED]
Telefoonnummer [REDACTED]
Mobielnummer [REDACTED]
E-mailadres [REDACTED]@vanoord.com

3. Beoogde toepassing bouwstoffen, grond of

baggerspecie

Toegepast materiaal:	Baggerspecie
Toepassingtype:	Toepassing in grootschalige bodemtoepassing
GBT Kern of Leeftlaag:	Kern
Toepassingsgebied:	In / op de waterbodem in aëroob milieu

4. Project details

Naam:	Natuurvoorziening Windpark Fryslan
Startdatum:	6-1-2019
Einddatum:	30-9-2020

5. Toepassing details

Toe te passen partij

Startdatum:	13-01-2020
Afrondingsdatum:	02-03-2020
Materiaal hoeveelheid:	34500 m ³

Toepassing

Laagdikte (m):	--
Laagdikte volume (m³):	--
Laagdikte beschrijving:	uit naastliggende sleuf vrijkomend slib, in een rug neergelegd, ca 2 meter dik
Leeftlaag dikte (m):	--
Leeftlaag volume (m³):	--
Leeftlaag beschrijving:	Afdekking met minimaal 1 meter zand

Rapport

Naam organisatie die rapport geschreven heeft:	MH-Poly
Rapportnummer:	19102V1 RA01


6. Adresgegevens van de toepassingslocatie

Adres:	--
Postcode:	--
Plaats:	Kornwerderzand
X-coördinaat:	150634
Y-coördinaat:	564676
Bodemlaag hoogte t.o.v. maaiveld:	5,00
Omschrijving:	Locatie betreft Natuurvoorziening Windpark Fryslan, liggende in het IJsselmeer, westelijk van de Spuisluis van Kornwerderzand. Zie bijgevoegde tekening voor details, het betreft de locatie van de dam.

Plattegrond

Bijgevoegde plattegronden:	15.4756_TEK_DDD_1021_190919_Bovenaan zicht Natuurvoorziening_Zonder westflank_v03.pdf
-----------------------------------	---

Plattegrond:



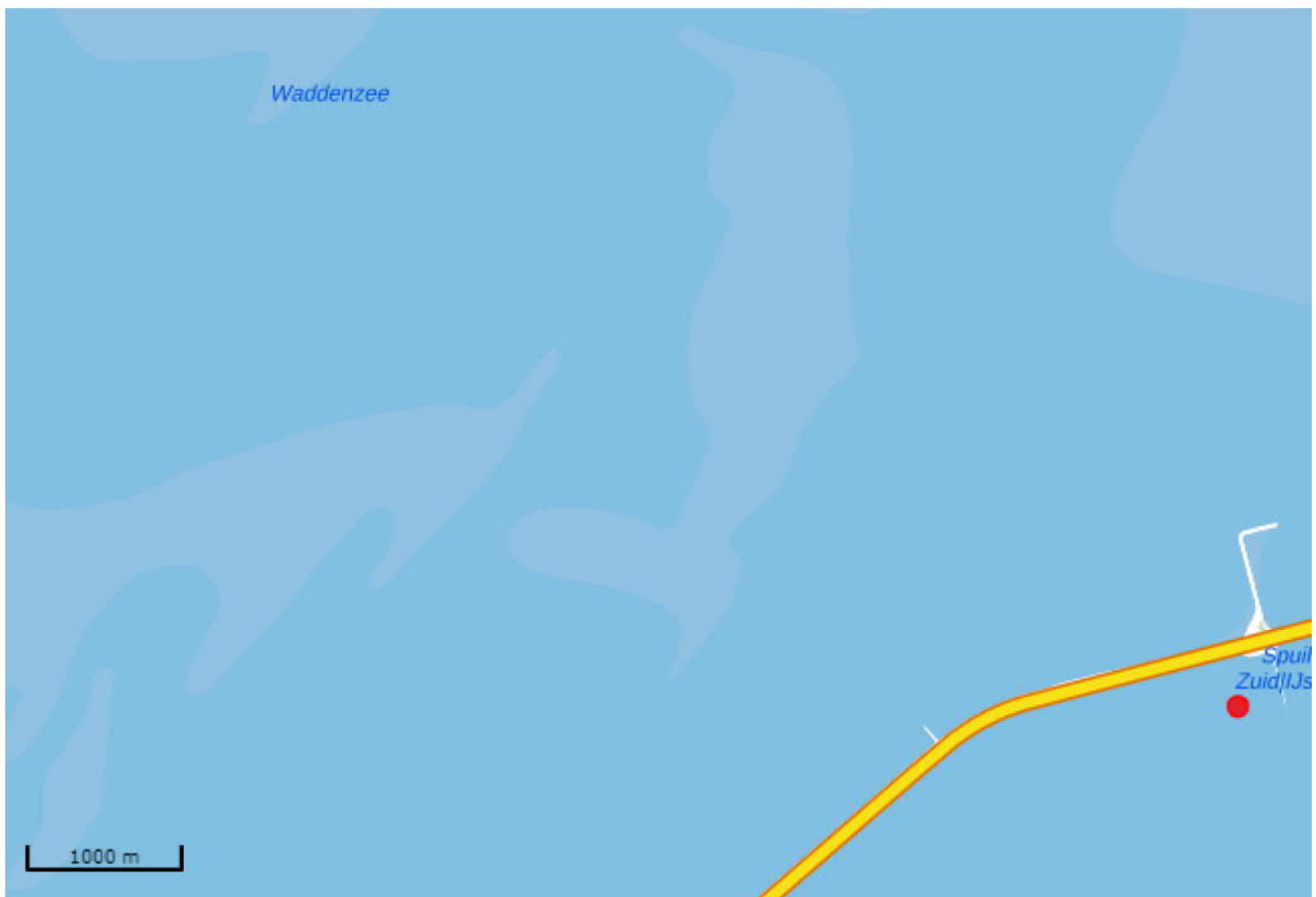
7. Gegevens van de locatie van herkomst

Grondbewerkingsinrichting:	--
Adres:	--
Postcode:	--
Plaats:	Kornwerderzand
X-coördinaat:	150711
Y-coördinaat:	564657
Bodemlaag hoogte t.o.v. maaiveld:	5,00
Omschrijving:	Locatie van herkomst is gelijk aan toepassingslocatie, zijnde Natuurvoorziening Windpark Fryslan

Plattegrond

Bijgevoegde plattegronden: 15.4756_TEK_DDD_1025_191213_Bovenaan
zicht Zonder westflank_UO_v01-
LAYOUT1.pdf

Plattegrond:



8. Wie is bevoegd gezag voor de toepassing

Bevoegd Gezag Type:	Rijkswaterstaat
Bevoegd Gezag	
Naam:	Rijkswaterstaat Midden-Nederland
Afdeling:	--
Adres:	Postbus 2232
Postcode:	3500GE
Plaats:	Utrecht
Telefoonnummer:	0887973700
Faxnummer:	088-7974001

9. Bodemfunctieklassering en bodemkwaliteitsklasse ter plaatse van de toepassing

Waterbodemfunctieklassering:	Klasse B
-------------------------------------	----------

10. Milieuhygiënische verklaringen

Milieuhygiënische verklaringen:	Verklaring op basis van bodemonderzoek
Naam erkende uitvoerende instantie	MH-Poly
Rapportnummer	19102V2 RA01
Milieuhygiënische verklaringen:	WaterBodemOnderzoek Kornwerderzand 19102V1 RA01.pdf
Kwaliteitgegevens bestand:	--
Partijsplitsing	
Partij gesplitst:	nee
Partijrelatie:	--
Splitsing uitgevoerd:	--
Datum splitsing:	--

11. Status (Bevoegd Gezag)

Kenmerk Melder:	Natuurvoorziening - Grondverbetering
------------------------	--------------------------------------

Opmerking melder:

De GBT akkoord bevonden conform email RWS () d.d. 15-10-2019.

Er wordt ca 7.500 m3 klasse B en ca 27.000 m3 klasse A of AT ontgraven en toegepast in de GBT met een laagdikte van 2 meter, afgedekt met minimaal 1 meter (waarschijnlijk meer) schone grond / zand

Kenmerk bevoegd gezag:	--
Naam behandelaar:	--
Opmerking bevoegd gezag:	--
Indicatie 'Volledig':	Onbekend
Indicatie 'Goedgekeurd':	Onbekend
Indicatie 'Ingetrokken door melder':	Onbekend
Indicatie 'Partij is toegepast':	Onbekend
Indicatie 'Administratief afgehandeld':	Onbekend
Indicatie 'Toezicht houden in het veld':	Onbekend
Indicatie 'Toezicht gehouden in het veld':	Onbekend
Indicatie 'Bruikbaar voor bodemkwaliteitskaart':	Onbekend

Melding besluit bodemkwaliteit

Meldingnummer: 514568.0
Melding gedaan op: 24-12-2019
Melding type: Toepassing partij
Melding gedaan door: Grond & Ontwikkeling
Amsterdam
Grondbank Amsterdam
algemeen
020-2544100
grondbank@amsterdam.nl
Status: Verzonden

1. Algemene gegevens van de toepasser / eigenaar

Naam Gemeente Amsterdam Grond en Ontwikkeling
Postadres Weesperplein 8
1018XA Amsterdam
Telefoonnummer 0202544100
Faxnummer --
E-mailadres grondbank@amsterdam.nl
Rechtspersoon Organisatie
KvK nummer: --
Vestigingsnummer: --

Contactpersoon

Naam De heer [REDACTED]
Telefoonnummer 020-2544165
Mobielnummer [REDACTED]
E-mailadres [REDACTED]@amsterdam.nl

2. Algemene gegevens van de toepasser / uitvoerder

Naam Gemeente Amsterdam, Grond en Ontwikkeling
Postadres Weesperplein 8
1018XA Amsterdam
Telefoonnummer 020 2544110
Faxnummer --
E-mailadres --
Rechtspersoon Organisatie
KvK nummer: --
Vestigingsnummer: --

Contactpersoon

Naam De heer [REDACTED]
Telefoonnummer 020-2544165
Mobielnummer [REDACTED]
E-mailadres [REDACTED]@amsterdam.nl

3. Beoogde toepassing bouwstoffen, grond of baggerspecie

Toegepast materiaal:	Grond
Toepassingstype:	Toepassing volgens gebiedsspecifiek toetsingskader
Toepassingsgebied:	--

4. Project details

Naam:	IJburg
Startdatum:	1-1-2020
Einddatum:	31-12-2020

5. Toepassing details

Toe te passen partij

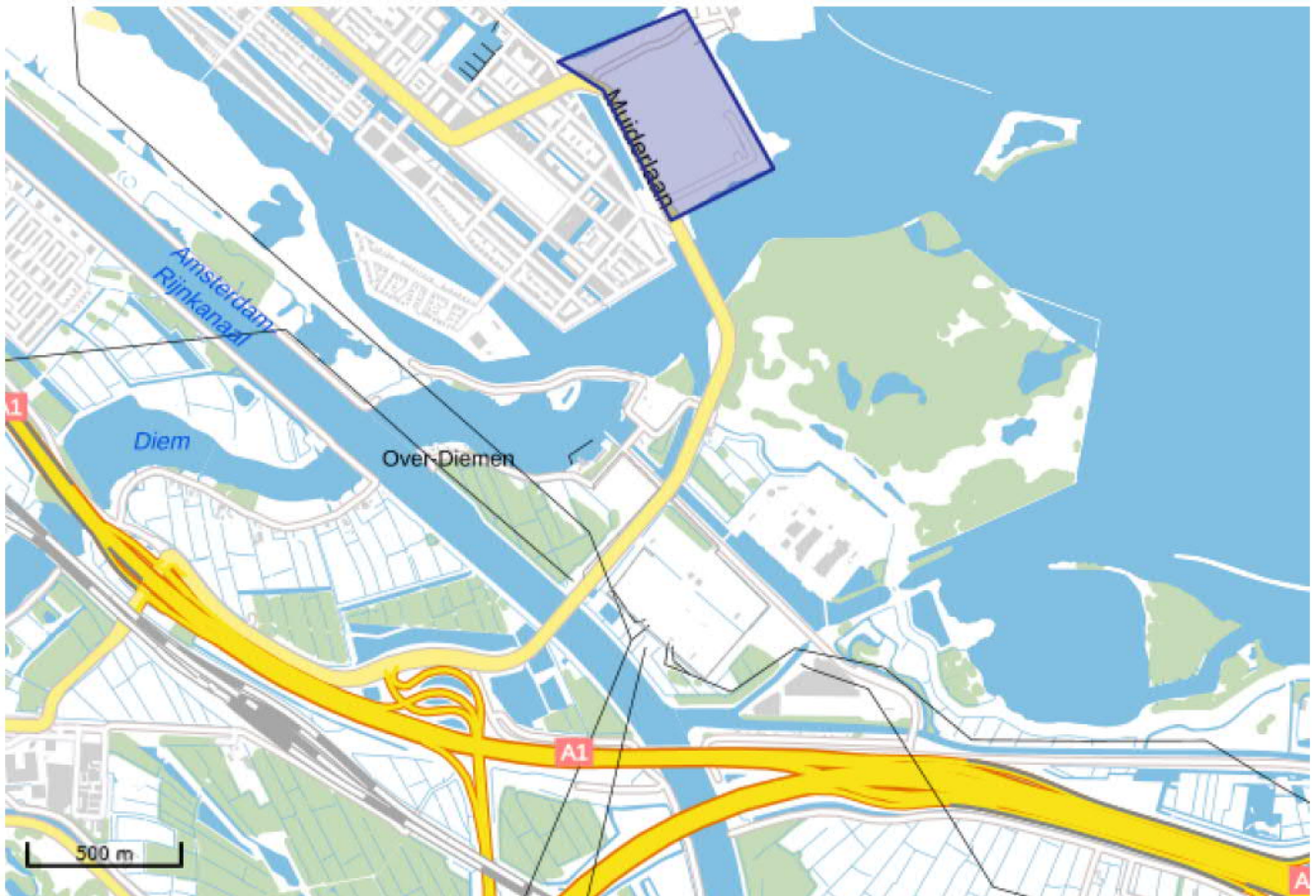
Startdatum:	01-01-2020
Afrondingsdatum:	31-12-2020
Materiaal hoeveelheid:	50000 m ³

6. Adresgegevens van de toepassingslocatie

Adres:	Pampuslaan
Postcode:	--
Plaats:	Amsterdam
X-coördinaat:	129601
Y-coördinaat:	484929
Bodemlaag hoogte t.o.v. maaiveld:	--
Omschrijving:	<p>Het zand van de bouw kavels te IJburg is eigendom van Grond en Ontwikkeling Gemeente Amsterdam.</p> <p>Ter anticipatie op de zandstromen die ontstaan a.d.h.v. bouwwerkzaamheden en beheerwerkzaamheden op Haveneiland, Steigereiland, Rieteiland Oost (IJburg Fase 1) en het Centrum Eiland (IJburg Fase 2) is een opzet gemaakt om een duidelijke procedure op te stellen m.b.t. zandpartijen die naar het Centrum Eiland (IJburg Fase 2) en het Strand Eiland (IJburg Fase 3) gebracht moeten worden.</p> <p>Deze melding BBK voor 50.000 m³ van Fase 2 naar Fase 2</p>

Plattegrond

Plattegrond:



7. Gegevens van de locatie van herkomst

Grondbewerkingsinrichting:	--
Adres:	Pampuslaan
Postcode:	--
Plaats:	Amsterdam
X-coördinaat:	129606
Y-coördinaat:	484943
Bodemlaag hoogte t.o.v. maaiveld:	--
Omschrijving:	--

Plattegrond

Plattegrond:



8. Wie is bevoegd gezag voor de toepassing

Bevoegd Gezag Type: Gemeente

Bevoegd Gezag

Naam: Amsterdam

Afdeling: --

Adres: Ebbehout 31

Postcode: 1507EA

Plaats: Zaandam

Telefoonnummer: 0885670200

Faxnummer:

9. Milieuhygiënische verklaringen

Milieuhygiënische verklaringen: Fabrikant-eigenverklaring

Naam erkende uitvoerende instantie KIWA

Verklaringsnummer K41307/04

Milieuhygiënische verklaringen: 20140618_Certificaat_Zand_K41307-04 J. van Vliet BRL 9313.pdf
20151221_Certificaat_Zand_K21429-05 J de Haan Zonen BRL 9313_Meerwerk ophoging bult.pdf
20191111_IB_Notitie_Historisch Onderzoek IJburg_Zand Protocol_ondertekend.pdf
20191211_Zand Protocol IJburg_versie 2020.pdf
K21429-05 J de Haan Zonen BRL 9313.pdf
Y14M06D18-K41307-04 J. van Vliet BRL 9313.pdf

Kwaliteitgegevens bestand: --

Partijsplitsing

Partij gesplitst: nee

Partijrelatie: --

Splitsing uitgevoerd: --

Datum splitsing: --

10. Status (Melder)

Kenmerk Melder: Protocol IJburg 2020 fase 2 - fase 2

Opmerking melder:

Groeten, [REDACTED]

Melding besluit bodemkwaliteit

Meldingnummer: 514569.0
Melding gedaan op: 24-12-2019
Melding type: Toepassing partij
Melding gedaan door: Grond & Ontwikkeling
Amsterdam
Grondbank Amsterdam
algemeen
020-2544100
grondbank@amsterdam.nl
Status: Verzonden

1. Algemene gegevens van de toepasser / eigenaar

Naam Gemeente Amsterdam Grond en Ontwikkeling
Postadres Weesperplein 8
1018XA Amsterdam
Telefoonnummer 0202544100
Faxnummer --
E-mailadres grondbank@amsterdam.nl
Rechtspersoon Organisatie
KvK nummer: --
Vestigingsnummer: --

Contactpersoon

Naam De heer [REDACTED]
Telefoonnummer 020-2544165
Mobielnummer [REDACTED]
E-mailadres [REDACTED]@amsterdam.nl

2. Algemene gegevens van de toepasser / uitvoerder

Naam Gemeente Amsterdam, Grond en Ontwikkeling
Postadres Weesperplein 8
1018XA Amsterdam
Telefoonnummer 020 2544110
Faxnummer --
E-mailadres --
Rechtspersoon Organisatie
KvK nummer: --
Vestigingsnummer: --

Contactpersoon

Naam De heer [REDACTED]
Telefoonnummer 020-2544165
Mobielnummer [REDACTED]
E-mailadres [REDACTED]@amsterdam.nl

3. Beoogde toepassing bouwstoffen, grond of baggerspecie

Toegepast materiaal:	Grond
Toepassingstype:	Toepassing volgens gebiedsspecifiek toetsingskader
Toepassingsgebied:	--

4. Project details

Naam:	IJburg
Startdatum:	1-1-2020
Einddatum:	31-12-2020

5. Toepassing details

Toe te passen partij

Startdatum:	01-01-2020
Afrondingsdatum:	31-12-2020
Materiaal hoeveelheid:	1000 m ³

6. Adresgegevens van de toepassingslocatie

Adres:	Pampuslaan
Postcode:	--
Plaats:	Amsterdam
X-coördinaat:	130144
Y-coördinaat:	485366
Bodemlaag hoogte t.o.v. maaiveld:	--
Omschrijving:	<p>Het zand van de bouwkavels te IJburg is eigendom van Grond en Ontwikkeling Gemeente Amsterdam.</p> <p>Ter anticipatie op de zandstromen die ontstaan a.d.h.v. bouwwerkzaamheden en beheerwerkzaamheden op Haveneiland, Steigereiland, Rieteiland Oost (IJburg Fase 1)</p>

en het Centrum Eiland (IJburg Fase 2) is een opzet gemaakt om een duidelijke procedure op te stellen m.b.t. zandpartijen die naar het Centrum Eiland (IJburg Fase 2) en het Strand Eiland (IJburg Fase 3) gebracht moeten worden.

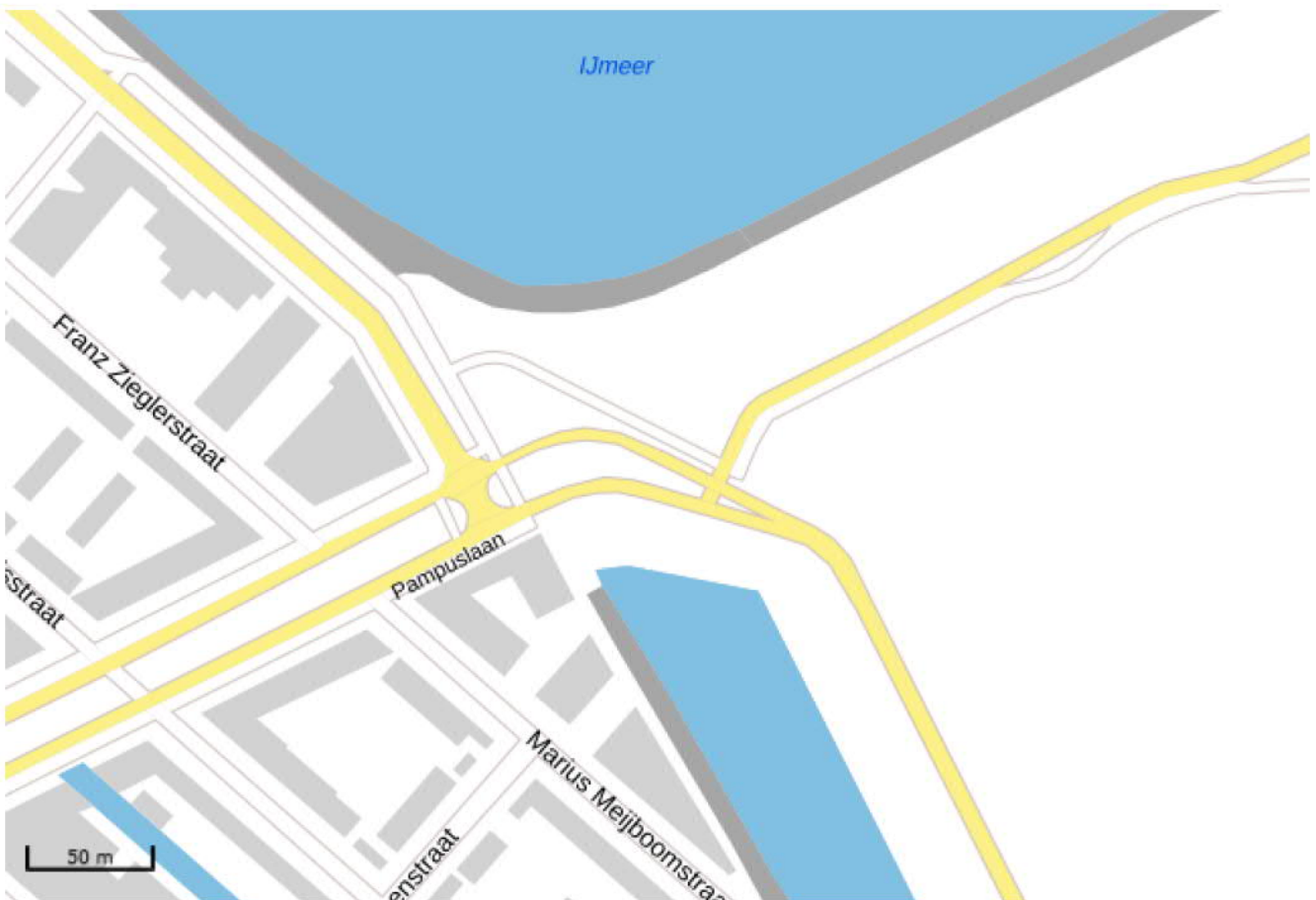
Plattegrond

7. Gegevens van de locatie van herkomst

Grondbewerkingsinrichting:	--
Adres:	Pampuslaan
Postcode:	--
Plaats:	Amsterdam
X-coördinaat:	129049
Y-coördinaat:	485045
Bodemlaag hoogte t.o.v. maaiveld:	--
Omschrijving:	schoon zand onder certificaat aangebracht wordt van IJburg Fase 1 naar IJburg Fase 3 toegepast in het jaar 2020 (ca. 1.000 m ³)

Plattegrond

Plattegrond:



8. Wie is bevoegd gezag voor de toepassing

Bevoegd Gezag Type:	Rijkswaterstaat
Bevoegd Gezag	
Naam:	Rijkswaterstaat Midden-Nederland
Afdeling:	--
Adres:	Postbus 2232
Postcode:	3500GE
Plaats:	Utrecht
Telefoonnummer:	0887973700
Faxnummer:	088-7974001

9. Milieuhygiënische verklaringen

Milieuhygiënische verklaringen:	Fabrikant-eigenverklaring
Naam erkende uitvoerende instantie	KIWA
Verklaringsnummer	K41307/04
Milieuhygiënische verklaringen:	20140618_Certificaat_Zand_K41307-04 J. van Vliet BRL 9313.pdf
	20151221_Certificaat_Zand_K21429-05 J de Haan Zonen BRL 9313_Meerwerk ophoging bult.pdf
	20191111_IB_Notitie_Historisch Onderzoek IJburg_Zand Protocol_ondertekend.pdf
	20191211_Zand Protocol IJburg_versie 2020.pdf
	K21429-05 J de Haan Zonen BRL 9313.pdf
	Y14M06D18-K41307-04 J. van Vliet BRL 9313.pdf
Kwaliteitgegevens bestand:	--
Partijsplitsing	
Partij gesplitst:	nee
Partijrelatie:	--
Splitsing uitgevoerd:	--
Datum splitsing:	--

10. Status (Bevoegd Gezag)

Kenmerk Melder: zand protocol 2020 fase 1 - fase 3

Opmerking melder:

groeten,

Kenmerk bevoegd gezag: --

Naam behandelaar: --

Opmerking bevoegd gezag: --

Indicatie 'Volledig': Onbekend

Indicatie 'Goedgekeurd': Onbekend

Indicatie 'Ingetrokken door melder': Onbekend

Indicatie 'Partij is toegepast': Onbekend

Indicatie 'Administratief afgehandeld': Onbekend

Indicatie 'Toezicht houden in het veld': Onbekend

Indicatie 'Toezicht gehouden in het veld': Onbekend

Indicatie 'Bruikbaar voor bodemkwaliteitskaart': Onbekend

Melding besluit bodemkwaliteit

Meldingnummer: 514571.0
Melding gedaan op: 24-12-2019
Melding type: Toepassing partij
Melding gedaan door: Grond & Ontwikkeling
Amsterdam
Grondbank Amsterdam
algemeen
020-2544100
grondbank@amsterdam.nl
Status: Verzonden

1. Algemene gegevens van de toepasser / eigenaar

Naam Gemeente Amsterdam Grond en Ontwikkeling
Postadres Weesperplein 8
1018XA Amsterdam
Telefoonnummer 0202544100
Faxnummer --
E-mailadres grondbank@amsterdam.nl
Rechtspersoon Organisatie
KvK nummer: --
Vestigingsnummer: --

Contactpersoon

Naam De heer [REDACTED]
Telefoonnummer 020-2544265
Mobielnummer [REDACTED]
E-mailadres [REDACTED]@amsterdam.nl

2. Algemene gegevens van de toepasser / uitvoerder

Naam Gemeente Amsterdam, Grond en Ontwikkeling
Postadres Weesperplein 8
1018XA Amsterdam
Telefoonnummer 020 2544110
Faxnummer --
E-mailadres --
Rechtspersoon Organisatie
KvK nummer: --
Vestigingsnummer: --

Contactpersoon

Naam De heer [REDACTED]
Telefoonnummer 020-2544265
Mobielnummer [REDACTED]
E-mailadres [REDACTED]@amsterdam.nl

3. Beoogde toepassing bouwstoffen, grond of baggerspecie

Toegepast materiaal:	Grond
Toepassingstype:	Toepassing volgens gebiedsspecifiek toetsingskader
Toepassingsgebied:	--

4. Project details

Naam:	IJburg
Startdatum:	1-1-2020
Einddatum:	31-12-2020

5. Toepassing details

Toe te passen partij

Startdatum:	01-01-2020
Afrondingsdatum:	31-12-2020
Materiaal hoeveelheid:	10000 m ³

6. Adresgegevens van de toepassingslocatie

Adres:	Strand Eiland
Postcode:	--
Plaats:	Amsterdam
X-coördinaat:	130168
Y-coördinaat:	485150
Bodemlaag hoogte t.o.v. maaiveld:	--
Omschrijving:	<p>Het zand van de bouwkvelds te IJburg is eigendom van Grond en Ontwikkeling Gemeente Amsterdam.</p> <p>Ter anticipatie op de zandstromen die ontstaan a.d.h.v. bouwwerkzaamheden en beheerwerkzaamheden op Haveneiland, Steigereiland, Rieteiland Oost (IJburg Fase 1) en het Centrum Eiland (IJburg Fase 2) is een opzet gemaakt om een duidelijke procedure op te stellen m.b.t. zandpartijen die naar het Centrum Eiland (IJburg Fase 2) en het Strand Eiland (IJburg Fase 3) gebracht moeten worden. Deze melding is voor ca. 10.000 m³ van Fase 2 naar Fase 3</p>

Plattegrond

Plattegrond:



7. Gegevens van de locatie van herkomst

Grondbewerkingsinrichting:	--
Adres:	Pampuslaan
Postcode:	--
Plaats:	Amsterdam
X-coördinaat:	129603
Y-coördinaat:	484952
Bodemlaag hoogte t.o.v. maaiveld:	--
Omschrijving:	schoon zand onder certificaat geleverd wordt toegepast van IJburg Fase 2 naar IJburg Fase 3 in het jaar 2020, zie bijgevoegd protocol

Plattegrond

Plattegrond:



8. Wie is bevoegd gezag voor de toepassing

Bevoegd Gezag Type:	Rijkswaterstaat
Bevoegd Gezag	
Naam:	Rijkswaterstaat Midden-Nederland
Afdeling:	--
Adres:	Postbus 2232
Postcode:	3500GE
Plaats:	Utrecht
Telefoonnummer:	0887973700
Faxnummer:	088-7974001

9. Milieuhygiënische verklaringen

Milieuhygiënische verklaringen:	Fabrikant-eigenverklaring
Naam erkende uitvoerende instantie	KIWA
Verklaringsnummer	K41307/04

Milieuhygiënische verklaringen:	20140618_Certificaat_Zand_K41307-04 J. van Vliet BRL 9313.pdf
	20151221_Certificaat_Zand_K21429-05 J de Haan Zonen BRL 9313_Meerwerk ophoging bult.pdf
	20191111_IB_Notitie_Historisch Onderzoek IJburg_Zand Protocol_ondertekend.pdf
	20191211_Zand Protocol IJburg_versie 2020.pdf
	K21429-05 J de Haan Zonen BRL 9313.pdf
	Y14M06D18-K41307-04 J. van Vliet BRL 9313.pdf
Kwaliteitgegevens bestand:	--
Partijsplitsing	
Partij gesplitst:	nee
Partijrelatie:	--
Splitsing uitgevoerd:	--
Datum splitsing:	--

10. Status (Bevoegd Gezag)

Kenmerk Melder:	zand protocol 2020 fase 2 - fase 3
Opmerking melder:	groeten, [REDACTED]
Kenmerk bevoegd gezag:	--
Naam behandelaar:	--
Opmerking bevoegd gezag:	--
Indicatie 'Volledig':	Onbekend
Indicatie 'Goedgekeurd':	Onbekend
Indicatie 'Ingetrokken door melder':	Onbekend
Indicatie 'Partij is toegepast':	Onbekend
Indicatie 'Administratief afgehandeld':	Onbekend
Indicatie 'Toezicht houden in het veld':	Onbekend
Indicatie 'Toezicht gehouden in het veld':	Onbekend
Indicatie 'Bruikbaar voor bodemkwaliteitskaart':	Onbekend

Melding besluit bodemkwaliteit

Meldingnummer: 515593.0
Melding gedaan op: 14-01-2020
Melding type: Toepassing partij
Melding gedaan door: Aannemingsmaatschappij
Markus bv
[REDACTED]
020-5874000
info@markusbv.nl

Status: Verzonden

1. Algemene gegevens van de toepasser / eigenaar

Naam Aannemingsmaatschappij Markus B.V.
Postadres Leeweg 2
1061AB Zwanenburg
Telefoonnummer 0205874000
Faxnummer --
E-mailadres [redacted]@markus.bv
Rechtspersoon Organisatie
KvK nummer: 34055683
Vestigingsnummer: --

Contactpersoon

Naam De heer [redacted]
Telefoonnummer [redacted]
Mobielnummer [redacted]
E-mailadres [redacted]@markus.bv

2. Algemene gegevens van de toepasser / uitvoerder

Naam Aannemingsmaatschappij Markus B.V.
Postadres Kwadrantweg 7
1042AG Amsterdam
Telefoonnummer 020587400
Faxnummer --
E-mailadres --
Rechtspersoon Organisatie
KvK nummer: --
Vestigingsnummer: --

Contactpersoon

Naam De heer [redacted]
Telefoonnummer [redacted]
Mobielnummer [redacted]
E-mailadres [redacted]@markusbv.nl

3. Beoogde toepassing bouwstoffen, grond of

baggerspecie

Toegepast materiaal:	Grond
Toepassingstype:	Toepassing op natte bodem volgens generiek toetsingskader
Toepassingsgebied:	--

4. Project details

Naam:	2019077 Inrichting uitbreiding Camping Zeeburg
Startdatum:	16-1-2020
Einddatum:	5-6-2020

5. Toepassing details

Toe te passen partij

Startdatum:	21-01-2020
Afrondingsdatum:	05-06-2020
Materiaal hoeveelheid:	2575 m ³

6. Adresgegevens van de toepassingslocatie

Adres:	Zuider IJdijk
Postcode:	--
Plaats:	Amsterdam
X-coördinaat:	126098
Y-coördinaat:	486365
Bodemlaag hoogte t.o.v. maaiveld:	--
Omschrijving:	Toepassing in toekomstig eiland t.b.v. Camping Zeeburg, aanvullend op melding 502676.1 (RWS). Betreft de bekleding voor de oevers.

Plattegrond

7. Gegevens van de locatie van herkomst

Grondbewerkingsinrichting:	--
-----------------------------------	----

Adres:	Korte Ouderkerkerdijk
Postcode:	--
Plaats:	Amsterdam
X-coördinaat:	123092
Y-coördinaat:	483787
Bodemlaag hoogte t.o.v. maaiveld:	--
Omschrijving:	Grond welke vrij komt uit de onderlaag (deelpartij 5) willen we toepassen (klei). De komt vrij bij het graven van een bouwkuip door derden.

Plattegrond

8. Wie is bevoegd gezag voor de toepassing

Bevoegd Gezag Type: Rijkswaterstaat

Bevoegd Gezag

Naam: Rijkswaterstaat Midden-Nederland
Afdeling: --
Adres: Postbus 2232
Postcode: 3500GE
Plaats: Utrecht
Telefoonnummer: 0887973700
Faxnummer: 088-7974001

9. Bodemfunctieklassse en bodemkwaliteitsklasse ter plaatse van de toepassing

Waterbodemfunctieklassse: Klasse A

10. Milieuhygiënische verklaringen

Milieuhygiënische verklaringen: Partijkeuring
Naam Producent PJ Milieu BV:
Certificaatnummer Onbekend
Milieuhygiënische verklaringen: 20180921 Partijkeuring grond.pdf
20190329 Indicatief bodemonderzoek PFAS-PFOA.pdf
20200110 Analyse Chloride gehalte.pdf

20200113 Toetsing aan waterbodem
(deelpartij 5).pdf

Kwaliteitgegevens bestand: --

Partijsplitsing

Partij gesplitst: nee

Partijrelatie: --

Splitsing uitgevoerd: --

Datum splitsing: --

11. Status (Bevoegd Gezag)

Kenmerk Melder: 2019077 Camping Zeeburg

Opmerking melder:

Toepassing in toekomstig eiland t.b.v. Camping Zeeburg, aanvullend op melding 502676.1 (RWS).

Kenmerk bevoegd gezag: --

Naam behandelaar: --

Opmerking bevoegd gezag: --

Indicatie 'Volledig': Onbekend

Indicatie 'Goedgekeurd': Onbekend

Indicatie 'Ingetrokken door melder': Onbekend

Indicatie 'Partij is toegepast': Onbekend

Indicatie 'Administratief afgehandeld': Onbekend

Indicatie 'Toezicht houden in het veld': Onbekend

Indicatie 'Toezicht gehouden in het veld': Onbekend

Indicatie 'Bruikbaar voor bodemkwaliteitskaart': Onbekend

Melding besluit bodemkwaliteit

Meldingnummer: 515593.1
Melding gedaan op: 31-01-2020
Melding type: Toepassing partij
Melding gedaan door: Aannemingsmaatschappij
Markus bv
[REDACTED]
020-5874000
info@markusbv.nl

Status: Verzonden

1. Algemene gegevens van de toepasser / eigenaar

Naam Aannemingsmaatschappij Markus B.V.
Postadres Leeweg 2
1061AB Zwanenburg
Telefoonnummer 0205874000
Faxnummer --
E-mailadres [redacted]@markus.bv
Rechtspersoon Organisatie
KvK nummer: 34055683
Vestigingsnummer: --

Contactpersoon

Naam De heer [redacted]
Telefoonnummer [redacted]
Mobielnummer [redacted]
E-mailadres [redacted]@markus.bv

2. Algemene gegevens van de toepasser / uitvoerder

Naam Aannemingsmaatschappij Markus B.V.
Postadres Kwadrantweg 7
1042AG Amsterdam
Telefoonnummer 020587400
Faxnummer --
E-mailadres --
Rechtspersoon Organisatie
KvK nummer: --
Vestigingsnummer: --

Contactpersoon

Naam De heer [redacted]
Telefoonnummer [redacted]
Mobielnummer [redacted]
E-mailadres [redacted]@markusbv.nl

3. Beoogde toepassing bouwstoffen, grond of

baggerspecie

Toegepast materiaal:	Grond
Toepassingtype:	Toepassing op natte bodem volgens generiek toetsingskader
Toepassingsgebied:	--

4. Project details

Naam:	2019077 Inrichting uitbreiding Camping Zeeburg
Startdatum:	16-1-2020
Einddatum:	4-12-2020

5. Toepassing details

Toe te passen partij

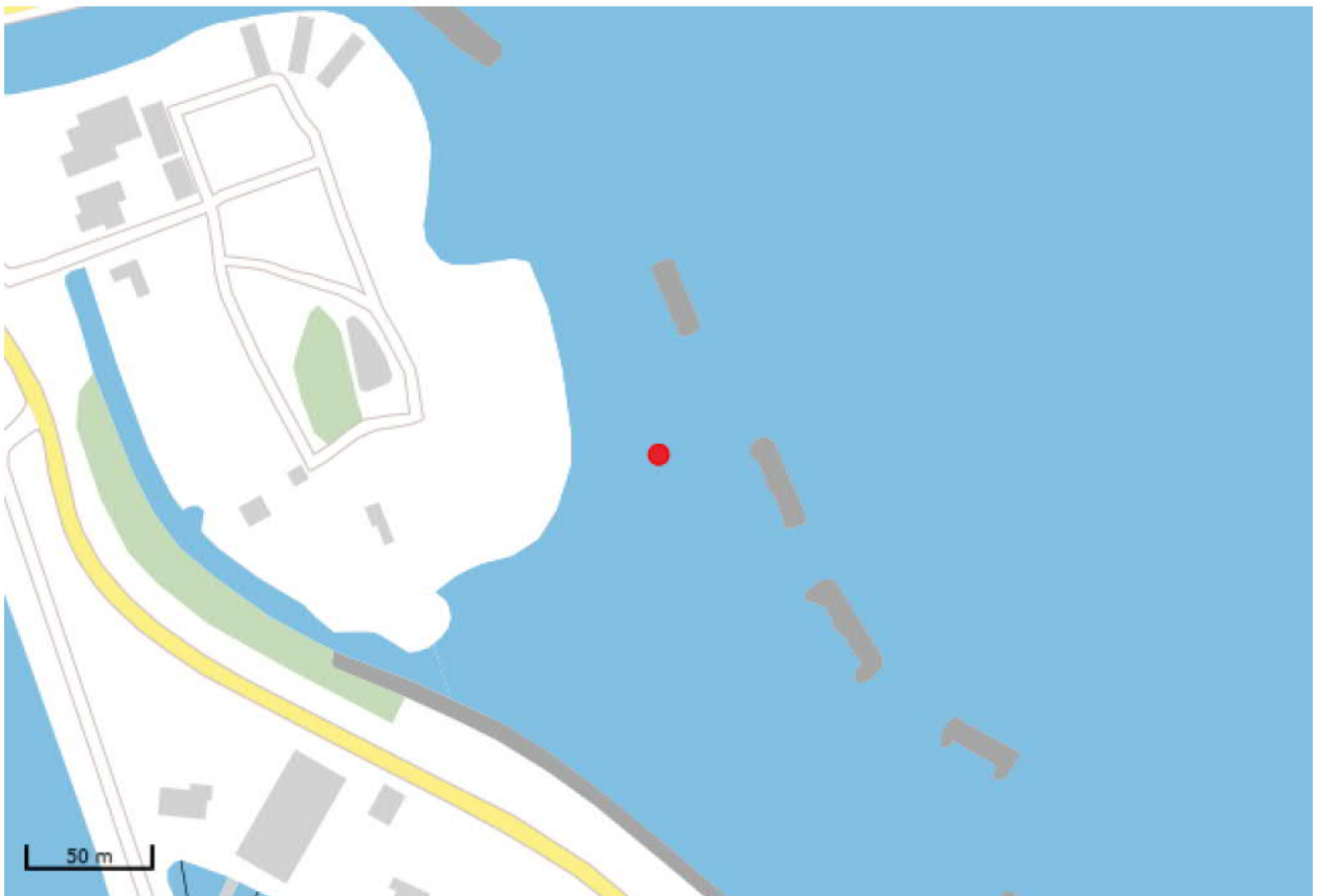
Startdatum:	07-02-2020
Afrondingsdatum:	05-06-2020
Materiaal hoeveelheid:	2575 m ³

6. Adresgegevens van de toepassingslocatie

Adres:	Zuider IJdijk
Postcode:	--
Plaats:	Amsterdam
X-coördinaat:	126098
Y-coördinaat:	486365
Bodemlaag hoogte t.o.v. maaiveld:	0,00
Omschrijving:	Toepassing in toekomstig eiland t.b.v. Camping Zeeburg, aanvullend op melding 502676.1 (RWS). Betreft de bekleding voor de oevers.

Plattegrond

Plattegrond:



7. Gegevens van de locatie van herkomst

Grondbewerkingsinrichting:	--
Adres:	Korte Ouderkerkerdijk
Postcode:	--
Plaats:	Amsterdam
X-coördinaat:	123092
Y-coördinaat:	483787
Bodemlaag hoogte t.o.v. maaiveld:	0,00
Omschrijving:	Grond welke vrij komt uit de onderlaag (deelpartij 5) willen we toepassen (klei).

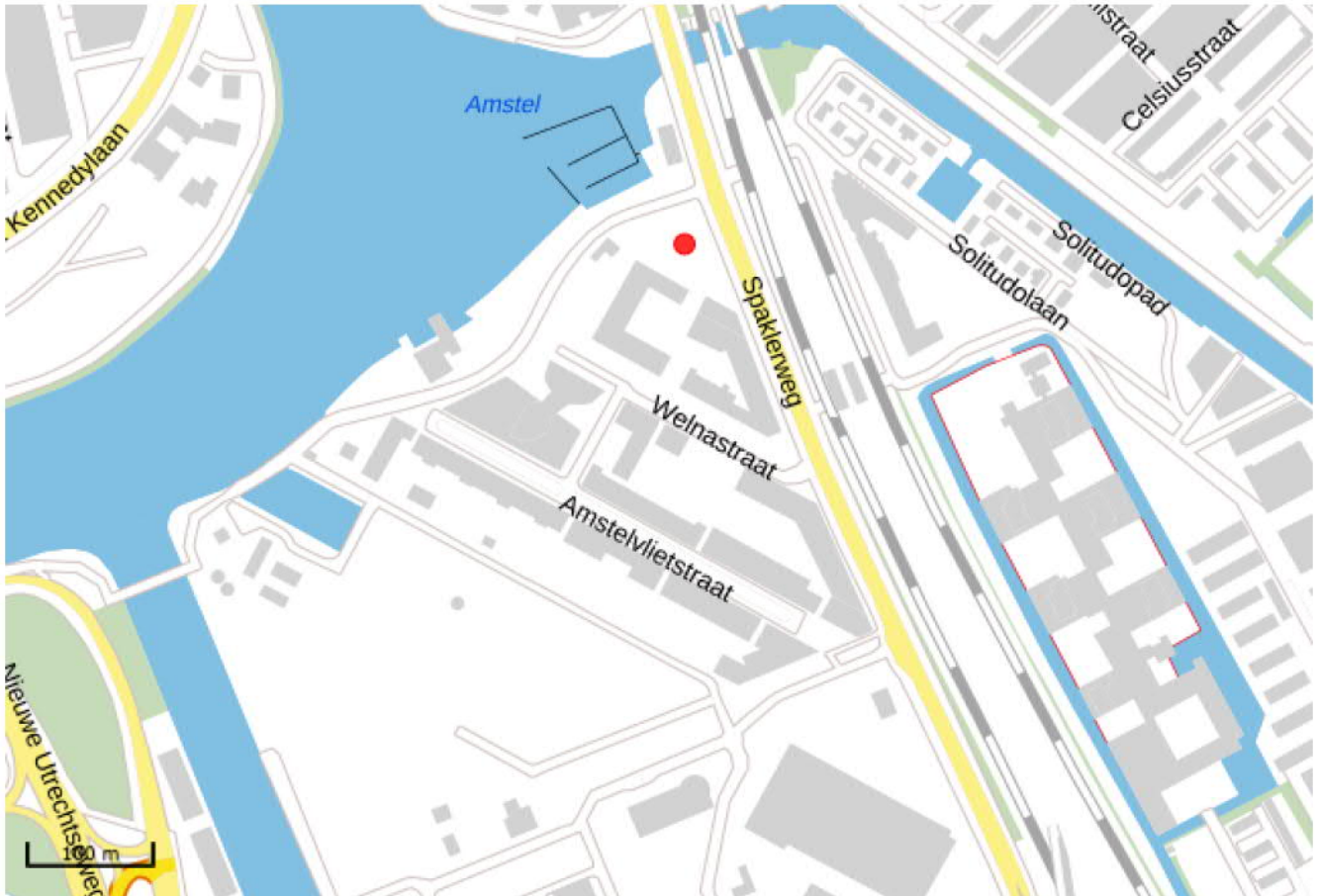
Aanvullende toelichting zoals ook besproken:
Op de locatie HAUT, hoek Korte Ouderkerkerdijk-Spaklerweg te Amsterdam, is een ontgraving uitgevoerd ten behoeve van een ondergrondse parkeervoorziening. Voorafgaand aan de ontgraving is de aanwezige vaste bodem gekeurd conform AP04 ten behoeve van de bepaling van de hergebruiksmogelijkheden. Hierbij wordt de bodem tot een maximale diepte van 8,6 m-mv onderzocht.

Onderhavige kleilaag is onderzocht als deelpartij 5 en bevond zich op een diepte van 6,5 – 8,6 m-mv, waardoor sprake is van een ongeroerde bodemlaag.

Omdat dit tekstvak te kort is, hebben wij een volledig motivatie toegevoegd als bijlage.

Plattegrond

Plattegrond:



8. Wie is bevoegd gezag voor de toepassing

Bevoegd Gezag Type:	Rijkswaterstaat
Bevoegd Gezag	
Naam:	Rijkswaterstaat Midden-Nederland
Afdeling:	--
Adres:	Postbus 2232
Postcode:	3500GE
Plaats:	Utrecht
Telefoonnummer:	0887973700
Faxnummer:	088-7974001

9. Bodemfunctieklassering en bodemkwaliteitsklasse ter plaatse van de toepassing

Waterbodemfunctieklassering:	Klasse A
-------------------------------------	----------

10. Milieuhygiënische verklaringen

Milieuhygiënische verklaringen:	Partijkeuring
Naam Producent	PJ Milieu BV:
Certificaatnummer	Onbekend
Milieuhygiënische verklaringen:	20180921 Partijkeuring grond.pdf 20190329 Indicatief bodemonderzoek PFAS-PFOA.pdf 20200110 Analyse Chloride gehalte.pdf 20200113 Toetsing aan waterbodem (deelpartij 5).pdf 20200131 Motivatie toepassen partij.pdf
Kwaliteitgegevens bestand:	--
Partijsplitsing	
Partij gesplitst:	nee
Partijrelatie:	--
Splitsing uitgevoerd:	--
Datum splitsing:	--

11. Status (Bevoegd Gezag)

Kenmerk Melder: 2019077 Camping Zeeburg

Opmerking melder:

Toepassing in toekomstig eiland t.b.v. Camping Zeeburg, aanvullend op melding 502676.1 (RWS).

De wijziging wordt nader uitgelegd in de extra bijgevoegde bijlage "20200131 Motivatie toepassen partij". Graag horen wij of u akkoord gaat met deze toepassing.

Kenmerk bevoegd gezag:	--
Naam behandelaar:	--
Opmerking bevoegd gezag:	--
Indicatie 'Volledig':	Onbekend
Indicatie 'Goedgekeurd':	Onbekend
Indicatie 'Ingetrokken door melder':	Onbekend
Indicatie 'Partij is toegepast':	Onbekend
Indicatie 'Administratief afgehandeld':	Onbekend
Indicatie 'Toezicht houden in het veld':	Onbekend
Indicatie 'Toezicht gehouden in het	Onbekend

veld':

**Indicatie 'Bruikbaar voor
bodemkwaliteitskaart':**

Onbekend

Melding besluit bodemkwaliteit

Meldingnummer: 516093.0
Melding gedaan op: 17-01-2020
Melding type: Toepassing partij
Melding gedaan door: Aannemingsmaatschappij
Markus bv
[REDACTED]
020-5874000
info@markusbv.nl

Status: Verzonden

1. Algemene gegevens van de toepasser / eigenaar

Naam Aannemingsmaatschappij Markus B.V.
Postadres Leeweg 2
1061AB Zwanenburg
Telefoonnummer 0205874000
Faxnummer --
E-mailadres [redacted]@markus.bv
Rechtspersoon Organisatie
KvK nummer: 34055683
Vestigingsnummer: --

Contactpersoon

Naam De heer [redacted]
Telefoonnummer [redacted]
Mobielnummer [redacted]
E-mailadres [redacted]@markusbv.nl

2. Algemene gegevens van de toepasser / uitvoerder

Naam Aannemingsmaatschappij Markus B.V.
Postadres Kwadrantweg 7
1042AG Amsterdam
Telefoonnummer 020587400
Faxnummer --
E-mailadres --
Rechtspersoon Organisatie
KvK nummer: --
Vestigingsnummer: --

Contactpersoon

Naam De heer [redacted]
Telefoonnummer 0205874000
Mobielnummer [redacted]
E-mailadres [redacted]@markusbv.nl

3. Beoogde toepassing bouwstoffen, grond of

baggerspecie

Toegepast materiaal:	Grond
Toepassingtype:	Toepassing op natte bodem volgens generiek toetsingskader
Toepassingsgebied:	--

4. Project details

Naam:	2019077 Inrichting uitbreiding Camping Zeeburg
Startdatum:	16-1-2020
Einddatum:	4-12-2020

5. Toepassing details

Toe te passen partij

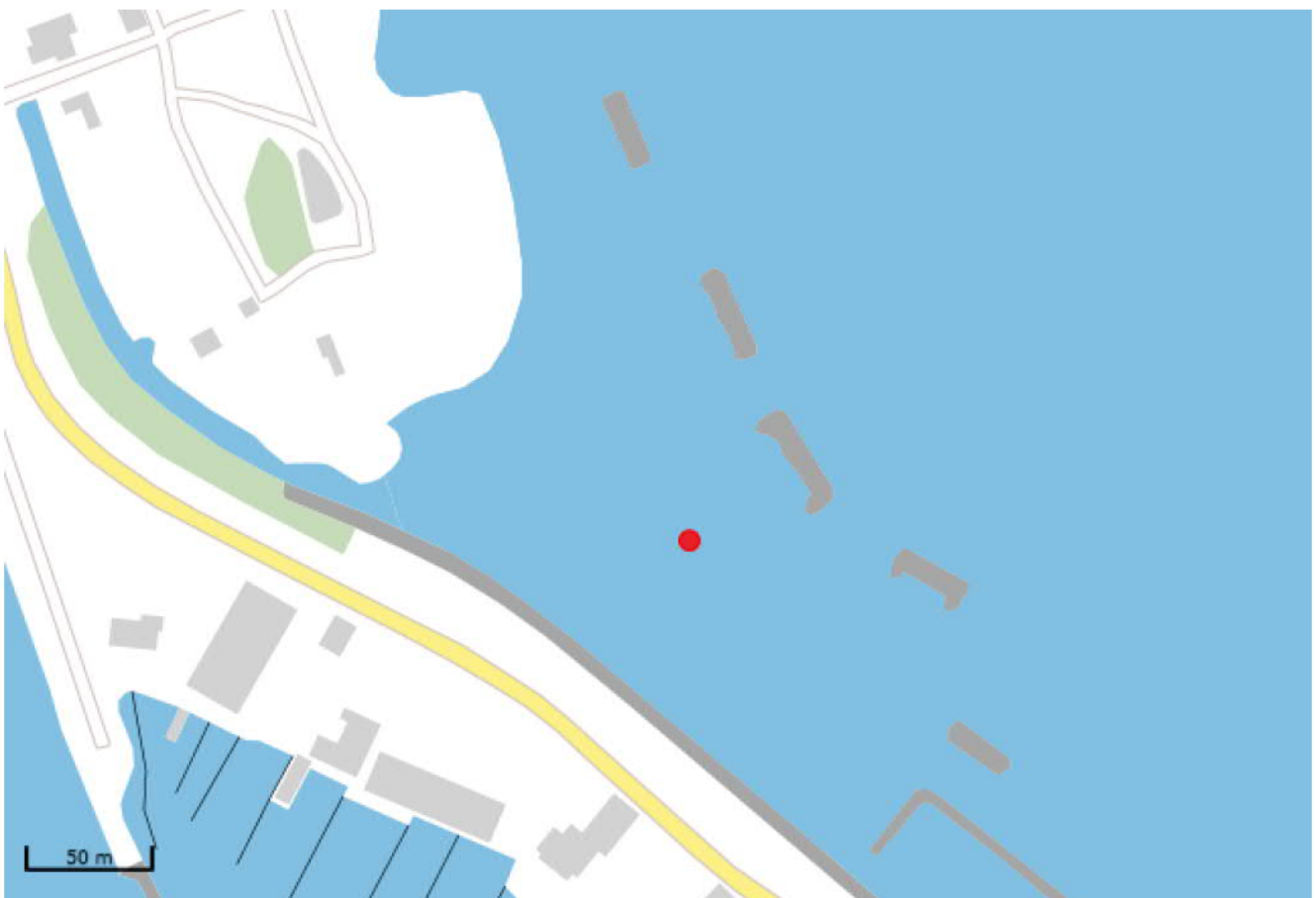
Startdatum:	24-01-2020
Afrondingsdatum:	04-12-2020
Materiaal hoeveelheid:	28000 m ³

6. Adresgegevens van de toepassingslocatie

Adres:	Zuider IJdijk
Postcode:	--
Plaats:	Amsterdam
X-coördinaat:	126131
Y-coördinaat:	486259
Bodemlaag hoogte t.o.v. maaiveld:	--
Omschrijving:	Toepassing in toekomstig eiland t.b.v. Camping Zeeburg, aanvullend op melding 502676.1 (RWS)

Plattegrond

Plattegrond:



7. Gegevens van de locatie van herkomst

Grondbewerkingsinrichting: --

Adres:	--
Postcode:	--
Plaats:	Amsterdam
X-coördinaat:	120151
Y-coördinaat:	491559
Bodemlaag hoogte t.o.v. maaiveld:	--
Omschrijving:	We gaan circa 28.000 m3 primair zand toepassen van Van Vliet. Dit betreft IJsselmeerzand.

Plattegrond

8. Wie is bevoegd gezag voor de toepassing

Bevoegd Gezag Type: Rijkswaterstaat

Bevoegd Gezag

Naam: Rijkswaterstaat Midden-Nederland
Afdeling: --
Adres: Postbus 2232
Postcode: 3500GE
Plaats: Utrecht
Telefoonnummer: 0887973700
Faxnummer: 088-7974001

9. Bodemfunctieklassering en bodemkwaliteitsklasse ter plaatse van de toepassing

Waterbodemfunctieklassering: Klasse A

10. Milieuhygiënische verklaringen

Milieuhygiënische verklaringen: Erkende kwaliteitsverklaring
Naam Producent Zie bijlage
Rapportnummer Zie bijlage
Erkeningsnummer Zie bijlage
Milieuhygiënische verklaringen: Zandcertificaat Van Vliet (opslagdepots).pdf
Zandcertificaat Van Vliet (wingebied).pdf
Verklaring inzake PFAS J. van Vliet BV.pdf

Kwaliteitgegevens bestand: --

Partijsplitsing

Partij gesplitst: nee

Partijrelatie: --

Splitsing uitgevoerd: --

Datum splitsing: --

11. Status (Bevoegd Gezag)

Kenmerk Melder: 2019077 Camping Zeeburg

Opmerking melder:

Toepassing in toekomstig eiland t.b.v. Camping Zeeburg, aanvullend op melding 502676.1 (RWS)

Kenmerk bevoegd gezag: --

Naam behandelaar: --

Opmerking bevoegd gezag: --

Indicatie 'Volledig': Onbekend

Indicatie 'Goedgekeurd': Onbekend

Indicatie 'Ingetrokken door melder': Onbekend

Indicatie 'Partij is toegepast': Onbekend

Indicatie 'Administratief afgehandeld': Onbekend

Indicatie 'Toezicht houden in het veld': Onbekend

Indicatie 'Toezicht gehouden in het veld': Onbekend

Indicatie 'Bruikbaar voor bodemkwaliteitskaart': Onbekend

Melding besluit bodemkwaliteit

Meldingnummer: 516093.1
Melding gedaan op: 02-12-2020
Melding type: Toepassing partij
Melding gedaan door: Aannemingsmaatschappij
Markus bv
[REDACTED]
020-5874000
info@markusbv.nl
Status: Verzonden

1. Algemene gegevens van de toepasser / eigenaar

Naam Aannemingsmaatschappij Markus B.V.
Postadres Leeweg 2
1061AB Zwanenburg
Telefoonnummer 0205874000
Faxnummer --
E-mailadres [redacted]@markus.bv
Rechtspersoon Organisatie
KvK nummer: 34055683
Vestigingsnummer: --

Contactpersoon

Naam De heer [redacted]
Telefoonnummer [redacted]
Mobielnummer [redacted]
E-mailadres [redacted]@markusbv.nl

2. Algemene gegevens van de toepasser / uitvoerder

Naam Aannemingsmaatschappij Markus B.V.
Postadres Kwadrantweg 7
1042AG Amsterdam
Telefoonnummer 020587400
Faxnummer --
E-mailadres --
Rechtspersoon Organisatie
KvK nummer: --
Vestigingsnummer: --

Contactpersoon

Naam De heer [redacted]
Telefoonnummer 0205874000
Mobielnummer [redacted]
E-mailadres [redacted]@markusbv.nl

3. Beoogde toepassing bouwstoffen, grond of

baggerspecie

Toegepast materiaal:	Grond
Toepassingtype:	Toepassing op natte bodem volgens generiek toetsingskader
Toepassingsgebied:	--

4. Project details

Naam:	2019077 Inrichting uitbreiding Camping Zeeburg
Startdatum:	16-1-2020
Einddatum:	17-12-2021

5. Toepassing details

Toe te passen partij

Startdatum:	24-01-2020
Afrondingsdatum:	04-12-2020
Materiaal hoeveelheid:	28000 m ³

6. Adresgegevens van de toepassingslocatie

Adres:	Zuider IJdijk
Postcode:	--
Plaats:	Amsterdam
X-coördinaat:	126131
Y-coördinaat:	486259
Bodemlaag hoogte t.o.v. maaiveld:	--
Omschrijving:	Toepassing in toekomstig eiland t.b.v. Camping Zeeburg, aanvullend op melding 502676.1 (RWS)

Plattegrond

Plattegrond:

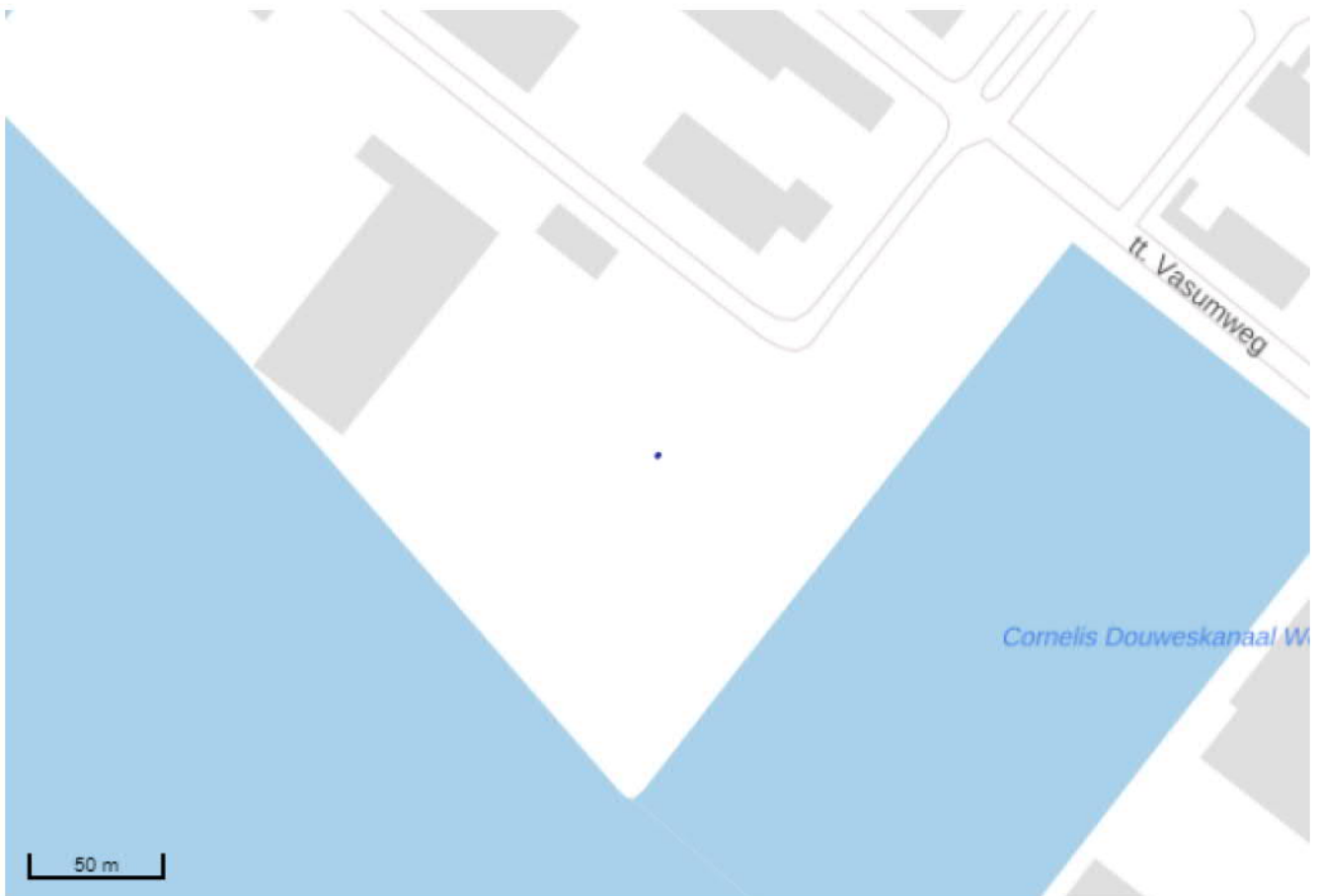


7. Gegevens van de locatie van herkomst

Grondbewerkingsinrichting:	--
Adres:	--
Postcode:	--
Plaats:	Amsterdam
X-coördinaat:	120151
Y-coördinaat:	491559
Bodemlaag hoogte t.o.v. maaiveld:	--
Omschrijving:	We gaan circa 28.000 m3 primair zand toepassen van Van Vliet. Dit betreft IJsselmeerzand & Zeezand.

Plattegrond

Plattegrond:



8. Wie is bevoegd gezag voor de toepassing

Bevoegd Gezag Type:	Rijkswaterstaat
Bevoegd Gezag	
Naam:	Rijkswaterstaat Midden-Nederland
Afdeling:	--
Adres:	Postbus 2232
Postcode:	3500GE
Plaats:	Utrecht
Telefoonnummer:	0887973700
Faxnummer:	088-7974001

9. Bodemfunctieklassering en bodemkwaliteitsklasse ter plaatse van de toepassing

Waterbodemkwaliteitsklasse:	Klasse A
------------------------------------	----------

10. Milieuhygiënische verklaringen

Milieuhygiënische verklaringen:	Erkende kwaliteitsverklaring
Naam Producent	Zie bijlage
Rapportnummer	Zie bijlage
Erkeningsnummer	Zie bijlage
Milieuhygiënische verklaringen:	Zandcertificaat Van Vliet (opslagdepots).pdf Zandcertificaat Van Vliet (wingebied).pdf Verklaring inzake PFAS J. van Vliet BV.pdf
Kwaliteitgegevens bestand:	--
Partijsplitsing	
Partij gesplitst:	nee
Partijrelatie:	--
Splitsing uitgevoerd:	--
Datum splitsing:	--

11. Status (Bevoegd Gezag)

Kenmerk Melder:	2019077 Camping Zeeburg
------------------------	-------------------------

Opmerking melder:

Toepassing in toekomstig eiland t.b.v. Camping Zeeburg, aanvullend op melding 502676.1 (RWS)

Werk loopt uit door zettingsproblemen waardoor we niet sneller kunnen uitvoeren. Rest ons nog circa 3.000 m3 materiaal aan te voren. We willen nu het lichtere ontzilt Zeezand toepassen van dezelfde leverancier, onder hetzelfde certificaat. Tevens is de uitvoerder gewisseld.

Kenmerk bevoegd gezag:	--
Naam behandelaar:	--
Opmerking bevoegd gezag:	--
Indicatie 'Volledig':	Onbekend
Indicatie 'Goedgekeurd':	Onbekend
Indicatie 'Ingetrokken door melder':	Onbekend
Indicatie 'Partij is toegepast':	Onbekend
Indicatie 'Administratief afgehandeld':	Onbekend
Indicatie 'Toezicht houden in het veld':	Onbekend
Indicatie 'Toezicht gehouden in het veld':	Onbekend
Indicatie 'Bruikbaar voor bodemkwaliteitskaart':	Onbekend

Melding besluit bodemkwaliteit

Meldingnummer: 518556.0
Melding gedaan op: 05-02-2020
Melding type: Toepassing partij
Melding gedaan door: Markus BV
[Redacted]
[Redacted]
info@markusbv.nl
Status: Verzonden

1. Algemene gegevens van de toepasser / eigenaar

Naam Markus BV
Postadres Leeweg, 2 2
1161AB Zwanenburg
Telefoonnummer [REDACTED]
Faxnummer --
E-mailadres [REDACTED]@markusbv.nl
Rechtspersoon Organisatie
KvK nummer: 34055683
Vestigingsnummer: 1

Contactpersoon

Naam De heer [REDACTED]
Telefoonnummer [REDACTED]
Mobielnummer [REDACTED]
E-mailadres [REDACTED]@markusbv.nl

2. Algemene gegevens van de toepasser / uitvoerder

Naam Markus BV
Postadres Leeweg 2
1161AB Zwanenburg
Telefoonnummer [REDACTED]
Faxnummer --
E-mailadres [REDACTED]@markusbv.nl
Rechtspersoon Organisatie
KvK nummer: 34055683
Vestigingsnummer: 1

Contactpersoon

Naam De heer [REDACTED]
Telefoonnummer [REDACTED]
Mobielnummer [REDACTED]
E-mailadres [REDACTED]@markusbv.nl

3. Beoogde toepassing bouwstoffen, grond of

baggerspecie

Toegepast materiaal:	Grond
Toepassingstype:	Toepassing volgens gebiedsspecifiek toetsingskader
Toepassingsgebied:	--

4. Project details

Naam:	Camping Zeeburg Amsterdam
Startdatum:	12-2-2020
Einddatum:	31-3-2020

5. Toepassing details

Toe te passen partij

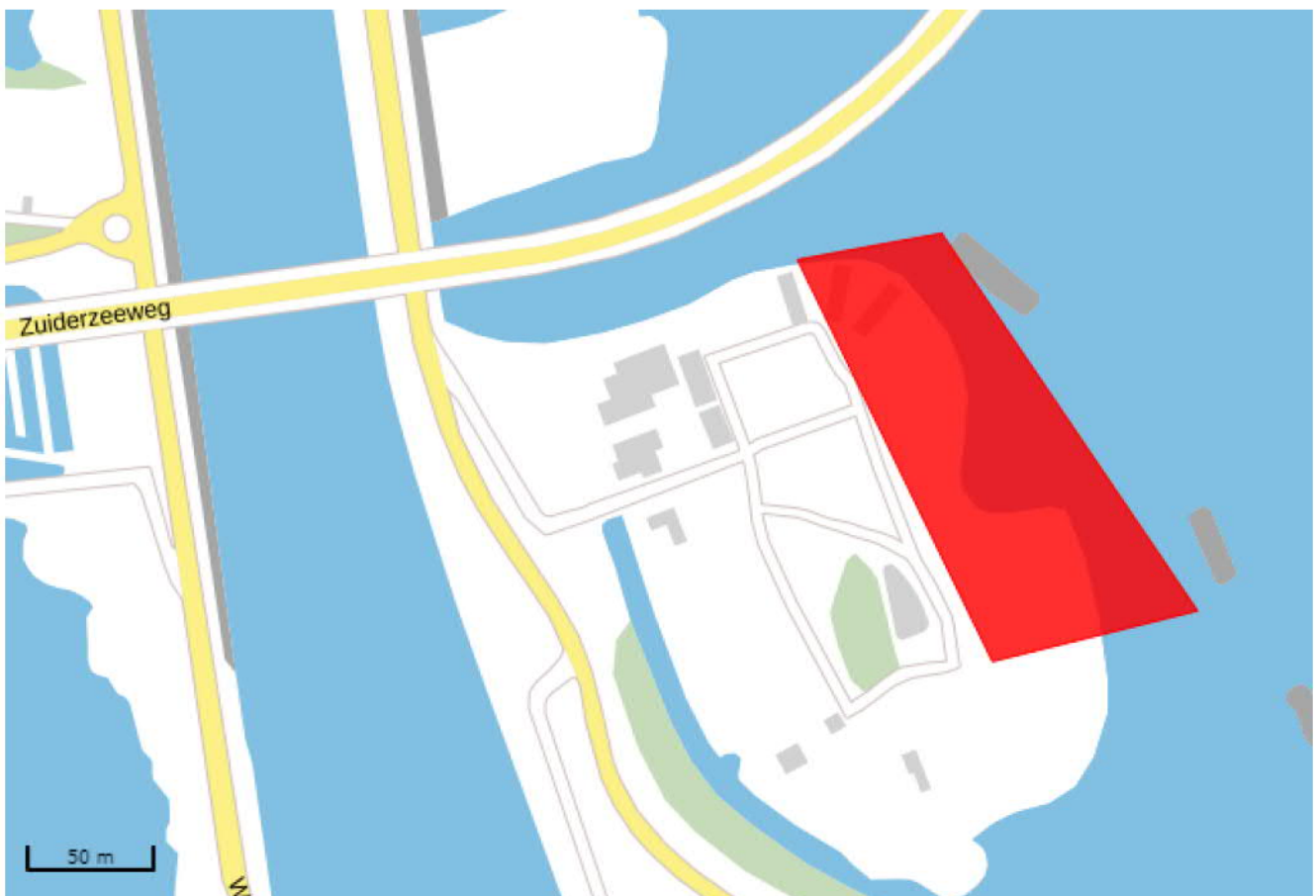
Startdatum:	12-02-2020
Afrondingsdatum:	31-03-2020
Materiaal hoeveelheid:	2000 m ³

6. Adresgegevens van de toepassingslocatie

Adres:	Zuider IJdijk 20
Postcode:	1095KN
Plaats:	Amsterdam
X-coördinaat:	126013
Y-coördinaat:	486467
Bodemlaag hoogte t.o.v. maaiveld:	-2,00
Omschrijving:	Betreft aanvulgrond voor landwinning Camping Zeeburg te Amsterdam. Het betreft partij 3&4 uit bijgevoegd rapport.

Plattegrond

Plattegrond:

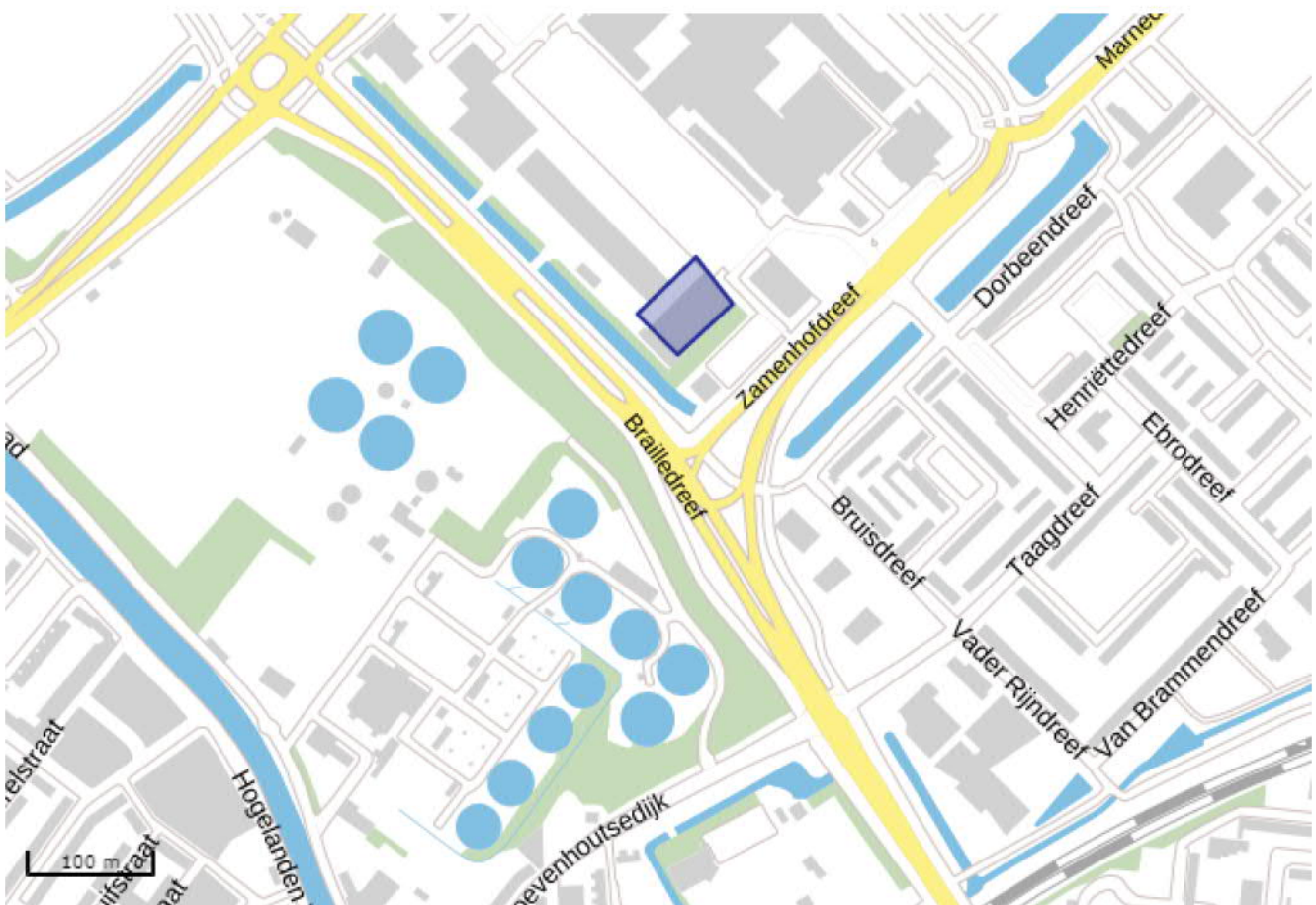


7. Gegevens van de locatie van herkomst

Grondbewerkingsinrichting:	--
Adres:	Brailledreef 7
Postcode:	3562LA
Plaats:	Utrecht
X-coördinaat:	136080
Y-coördinaat:	458202
Bodemlaag hoogte t.o.v. maaiveld:	0,70
Omschrijving:	Grond komt vrij uit ontgraven bouwkuip. Betreft de grond van 0,7 m-mv tot 3,1 m-mv

Plattegrond

Plattegrond:



8. Wie is bevoegd gezag voor de toepassing

Bevoegd Gezag Type:	Rijkswaterstaat
Bevoegd Gezag	
Naam:	Rijkswaterstaat Midden-Nederland
Afdeling:	--
Adres:	Postbus 2232
Postcode:	3500GE
Plaats:	Utrecht
Telefoonnummer:	0887973700
Faxnummer:	088-7974001

9. Milieuhygiënische verklaringen

Milieuhygiënische verklaringen:	Partijkeuring
Naam Producent	FMA Nillisen
Certificaatnummer	K78518/05
Milieuhygiënische verklaringen:	AP20190201 rapport partijkeuring grond Brailledreef Montalbaendreef Utrecht.pdf
Kwaliteitgegevens bestand:	--
Partijsplitsing	
Partij gesplitst:	nee
Partijrelatie:	--
Splitsing uitgevoerd:	--
Datum splitsing:	--

10. Status (Bevoegd Gezag)

Kenmerk Melder:	Camping Zeeburg
Opmerking melder:	--
Kenmerk bevoegd gezag:	--
Naam behandelaar:	--
Opmerking bevoegd gezag:	--
Indicatie 'Volledig':	Onbekend
Indicatie 'Goedgekeurd':	Onbekend

Indicatie 'Ingetrokken door melder':	Onbekend
Indicatie 'Partij is toegepast':	Onbekend
Indicatie 'Administratief afgehandeld':	Onbekend
Indicatie 'Toezicht houden in het veld':	Onbekend
Indicatie 'Toezicht gehouden in het veld':	Onbekend
Indicatie 'Bruikbaar voor bodemkwaliteitskaart':	Onbekend

Melding besluit bodemkwaliteit

Meldingnummer: 518556.1
Melding gedaan op: 03-04-2020
Melding type: Toepassing partij
Melding gedaan door: Markus BV
[Redacted]
[Redacted]
info@markusbv.nl
Status: Verzonden

1. Algemene gegevens van de toepasser / eigenaar

Naam Markus BV
Postadres Leeweg, 2 2
1161AB Zwanenburg
Telefoonnummer [REDACTED]
Faxnummer --
E-mailadres [REDACTED]@markusbv.nl
Rechtspersoon Organisatie
KvK nummer: 34055683
Vestigingsnummer: 1

Contactpersoon

Naam De heer [REDACTED]
Telefoonnummer [REDACTED]
Mobielnummer [REDACTED]
E-mailadres [REDACTED]@markusbv.nl

2. Algemene gegevens van de toepasser / uitvoerder

Naam Markus BV
Postadres Leeweg 2
1161AB Zwanenburg
Telefoonnummer [REDACTED]
Faxnummer --
E-mailadres [REDACTED]@markusbv.nl
Rechtspersoon Organisatie
KvK nummer: 34055683
Vestigingsnummer: 1

Contactpersoon

Naam De heer [REDACTED]
Telefoonnummer [REDACTED]
Mobielnummer [REDACTED]
E-mailadres [REDACTED]@markusbv.nl

3. Beoogde toepassing bouwstoffen, grond of

baggerspecie

Toegepast materiaal:	Grond
Toepassingstype:	Toepassing volgens gebiedsspecifiek toetsingskader
Toepassingsgebied:	--

4. Project details

Naam:	Camping Zeeburg Amsterdam
Startdatum:	12-2-2020
Einddatum:	31-3-2020

5. Toepassing details

Toe te passen partij

Startdatum:	12-02-2020
Afrondingsdatum:	14-04-2020
Materiaal hoeveelheid:	2400 m ³

6. Adresgegevens van de toepassingslocatie

Adres:	Zuider IJdijk 20
Postcode:	1095KN
Plaats:	Amsterdam
X-coördinaat:	126013
Y-coördinaat:	486467
Bodemlaag hoogte t.o.v. maaiveld:	-2,00
Omschrijving:	Betreft aanvulgrond voor landwinning Camping Zeeburg te Amsterdam. Het betreft partij 3&4 uit bijgevoegd rapport.

Plattegrond

Plattegrond:

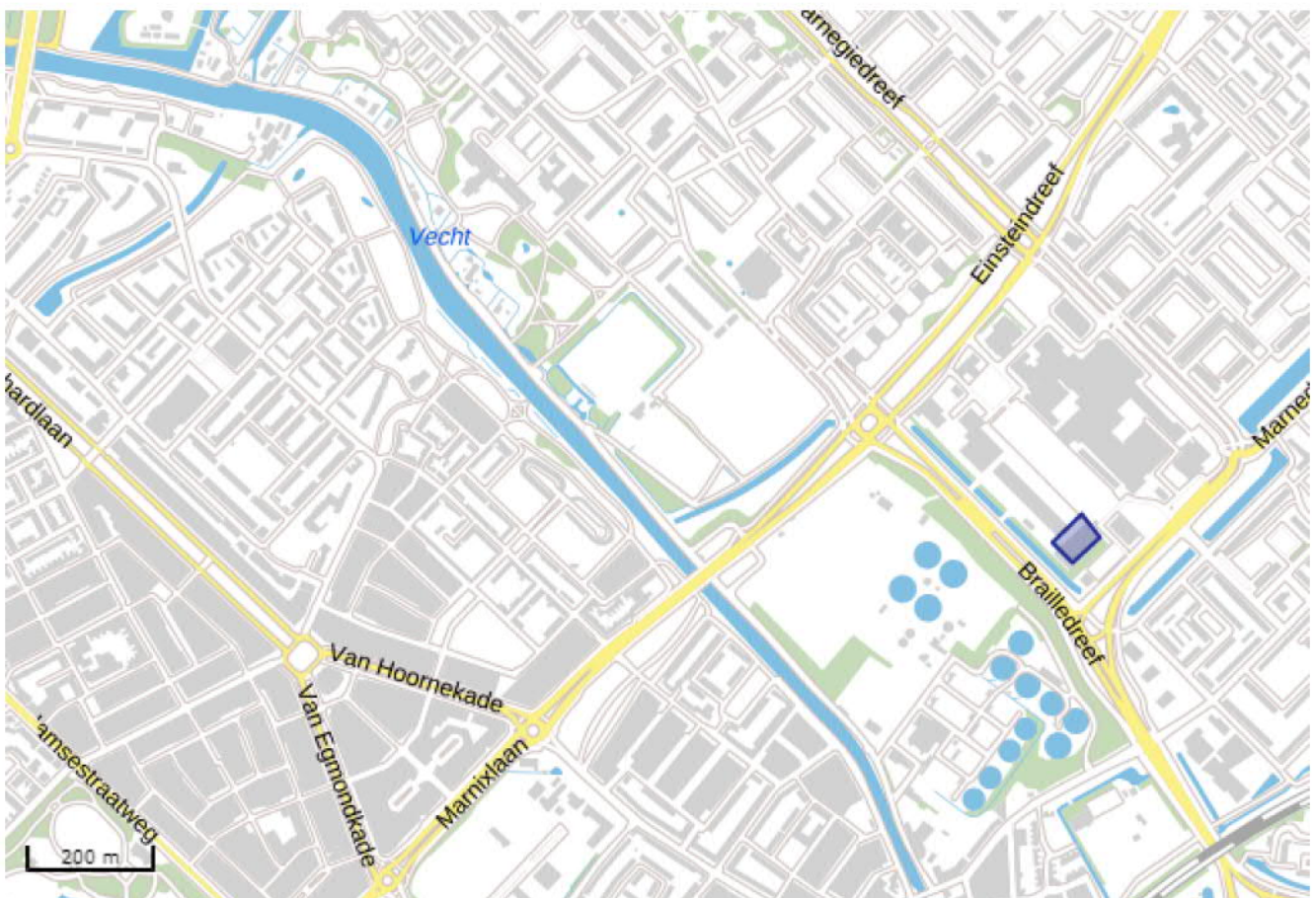


7. Gegevens van de locatie van herkomst

Grondbewerkingsinrichting:	--
Adres:	Brailledreef 7
Postcode:	3562LA
Plaats:	Utrecht
X-coördinaat:	136080
Y-coördinaat:	458202
Bodemlaag hoogte t.o.v. maaiveld:	0,70
Omschrijving:	Grond komt vrij uit ontgraven bouwkuip. Betreft de grond van 0,7 m-mv tot 3,1 m-mv

Plattegrond

Plattegrond:



8. Wie is bevoegd gezag voor de toepassing

Bevoegd Gezag Type:	Rijkswaterstaat
Bevoegd Gezag	
Naam:	Rijkswaterstaat Midden-Nederland
Afdeling:	--
Adres:	Postbus 2232
Postcode:	3500GE
Plaats:	Utrecht
Telefoonnummer:	0887973700
Faxnummer:	088-7974001

9. Milieuhygiënische verklaringen

Milieuhygiënische verklaringen:	Partijkeuring
Naam Producent	FMA Nillisen
Certificaatnummer	K78518/05
Milieuhygiënische verklaringen:	AP20190201 rapport partijkeuring grond Brailledreef Montalbaendreef Utrecht.pdf
Kwaliteitgegevens bestand:	--
Partijsplitsing	
Partij gesplitst:	nee
Partijrelatie:	--
Splitsing uitgevoerd:	--
Datum splitsing:	--

10. Status (Bevoegd Gezag)

Kenmerk Melder:	Camping Zeeburg
Opmerking melder:	--
Kenmerk bevoegd gezag:	--
Naam behandelaar:	--
Opmerking bevoegd gezag:	--
Indicatie 'Volledig':	Onbekend
Indicatie 'Goedgekeurd':	Onbekend

Indicatie 'Ingetrokken door melder':	Onbekend
Indicatie 'Partij is toegepast':	Onbekend
Indicatie 'Administratief afgehandeld':	Onbekend
Indicatie 'Toezicht houden in het veld':	Onbekend
Indicatie 'Toezicht gehouden in het veld':	Onbekend
Indicatie 'Bruikbaar voor bodemkwaliteitskaart':	Onbekend

Melding besluit bodemkwaliteit

Meldingnummer: 519060.0
Melding gedaan op: 10-02-2020
Melding type: Toepassing partij
Melding gedaan door: Aannemingsmaatschappij
Markus bv
[REDACTED]
020-5874000
info@markusbv.nl

Status: Verzonden

1. Algemene gegevens van de toepasser / eigenaar

Naam Aannemingsmaatschappij Markus B.V.
Postadres Leeweg 2
1061AB Zwanenburg
Telefoonnummer 0205874000
Faxnummer --
E-mailadres ██████████@markus.bv
Rechtspersoon Organisatie
KvK nummer: 34055683
Vestigingsnummer: --

Contactpersoon

Naam De heer ██████████
Telefoonnummer ██████████
Mobielnummer ██████████
E-mailadres ██████████@markusbv.nl

2. Algemene gegevens van de toepasser / uitvoerder

Naam Aannemingsmaatschappij Markus B.V.
Postadres Kwadrantweg 7
1042AG Amsterdam
Telefoonnummer 020587400
Faxnummer --
E-mailadres --
Rechtspersoon Organisatie
KvK nummer: --
Vestigingsnummer: --

Contactpersoon

Naam De heer ██████████
Telefoonnummer ██████████
Mobielnummer ██████████
E-mailadres ██████████@markusbv.nl

3. Beoogde toepassing bouwstoffen, grond of

baggerspecie

Toegepast materiaal:	Grond
Toepassingtype:	Toepassing op natte bodem volgens generiek toetsingskader
Toepassingsgebied:	--

4. Project details

Naam:	2019077 Inrichting uitbreiding Camping Zeeburg
Startdatum:	16-1-2020
Einddatum:	4-12-2020

5. Toepassing details

Toe te passen partij

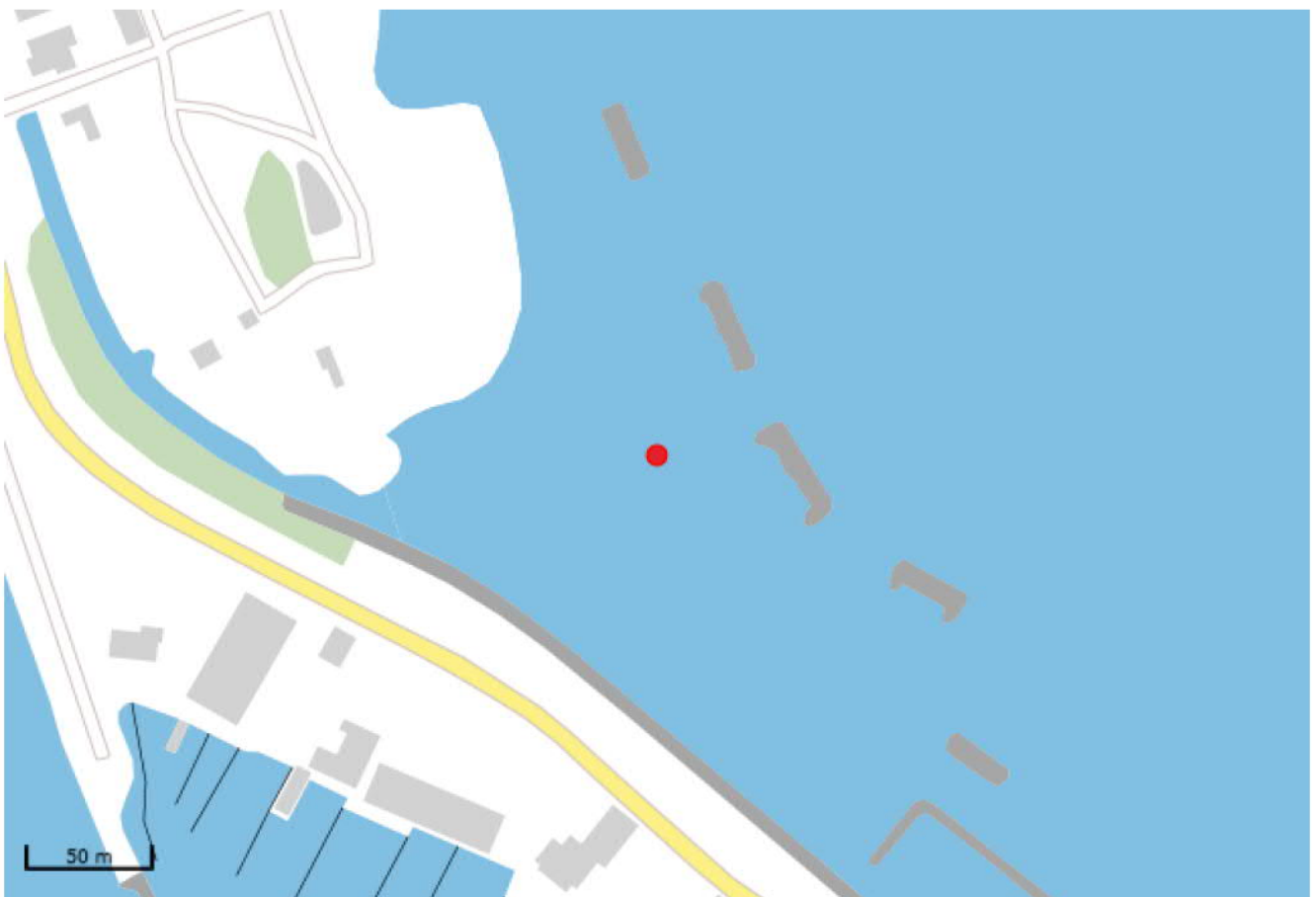
Startdatum:	17-02-2020
Afrondingsdatum:	04-12-2020
Materiaal hoeveelheid:	390 m ³

6. Adresgegevens van de toepassingslocatie

Adres:	Zuider IJdijk
Postcode:	--
Plaats:	Amsterdam
X-coördinaat:	126118
Y-coördinaat:	486299
Bodemlaag hoogte t.o.v. maaiveld:	--
Omschrijving:	Toepassing in toekomstig eiland t.b.v. Camping Zeeburg, aanvullend op melding 502676.1 (RWS)

Plattegrond

Plattegrond:



7. Gegevens van de locatie van herkomst

Grondbewerkingsinrichting: --

Adres:	Noorddijk
Postcode:	--
Plaats:	wormerveer
X-coördinaat:	114627
Y-coördinaat:	502011
Bodemlaag hoogte t.o.v. maaiveld:	--
Omschrijving:	Toepassing in toekomstig eiland t.b.v. Camping Zeeburg, aanvullend op melding 502676.1 (RWS)

Plattegrond

8. Wie is bevoegd gezag voor de toepassing

Bevoegd Gezag Type: Rijkswaterstaat

Bevoegd Gezag

Naam: Rijkswaterstaat Midden-Nederland
Afdeling: --
Adres: Postbus 2232
Postcode: 3500GE
Plaats: Utrecht
Telefoonnummer: 0887973700
Faxnummer: 088-7974001

9. Bodemfunctieklaas en bodemkwaliteitsklaas ter plaatse van de toepassing

Waterbodemfunctieklaas: Klaas A

10. Milieuhygiënische verklaringen

Milieuhygiënische verklaringen: Partijkeuring
Naam Producent GRS Milieu Wormerveer
Certificaatnummer n.v.t.
Milieuhygiënische verklaringen: 20200129 Partijkeuring zand.pdf
Toetsing partij als waterbodem.pdf
Kwaliteitgegevens bestand: --

Partijsplitsing

Partij gesplitst:	nee
Partijrelatie:	--
Splitsing uitgevoerd:	--
Datum splitsing:	--

11. Status (Bevoegd Gezag)

Kenmerk Melder: 2019077 Camping Zeeburg

Opmerking melder:

Toepassing in toekomstig eiland t.b.v. Camping Zeeburg, aanvullend op melding 502676.1 (RWS).

Bijgevoegd de partijkeuring en een toetsing aan waterbodern.

Kenmerk bevoegd gezag:	--
Naam behandelaar:	--
Opmerking bevoegd gezag:	--
Indicatie 'Volledig':	Onbekend
Indicatie 'Goedgekeurd':	Onbekend
Indicatie 'Ingetrokken door melder':	Onbekend
Indicatie 'Partij is toegepast':	Onbekend
Indicatie 'Administratief afgehandeld':	Onbekend
Indicatie 'Toezicht houden in het veld':	Onbekend
Indicatie 'Toezicht gehouden in het veld':	Onbekend
Indicatie 'Bruikbaar voor bodemkwaliteitskaart':	Onbekend

Melding besluit bodemkwaliteit

Meldingnummer: 519060.1
Melding gedaan op: 12-02-2020
Melding type: Toepassing partij
Melding gedaan door: Aannemingsmaatschappij
Markus bv
[REDACTED]
020-5874000
info@markusbv.nl
Status: Verzonden

1. Algemene gegevens van de toepasser / eigenaar

Naam Aannemingsmaatschappij Markus B.V.
Postadres Leeweg 2
1061AB Zwanenburg
Telefoonnummer 0205874000
Faxnummer --
E-mailadres ██████████@markus.bv
Rechtspersoon Organisatie
KvK nummer: 34055683
Vestigingsnummer: --

Contactpersoon

Naam De heer ██████████
Telefoonnummer ██████████
Mobielnummer ██████████
E-mailadres ██████████@markusbv.nl

2. Algemene gegevens van de toepasser / uitvoerder

Naam Aannemingsmaatschappij Markus B.V.
Postadres Kwadrantweg 7
1042AG Amsterdam
Telefoonnummer 020587400
Faxnummer --
E-mailadres --
Rechtspersoon Organisatie
KvK nummer: --
Vestigingsnummer: --

Contactpersoon

Naam De heer ██████████
Telefoonnummer ██████████
Mobielnummer ██████████
E-mailadres ██████████@markusbv.nl

3. Beoogde toepassing bouwstoffen, grond of

baggerspecie

Toegepast materiaal:	Grond
Toepassingtype:	Toepassing op natte bodem volgens generiek toetsingskader
Toepassingsgebied:	--

4. Project details

Naam:	2019077 Inrichting uitbreiding Camping Zeeburg
Startdatum:	16-1-2020
Einddatum:	4-12-2020

5. Toepassing details

Toe te passen partij

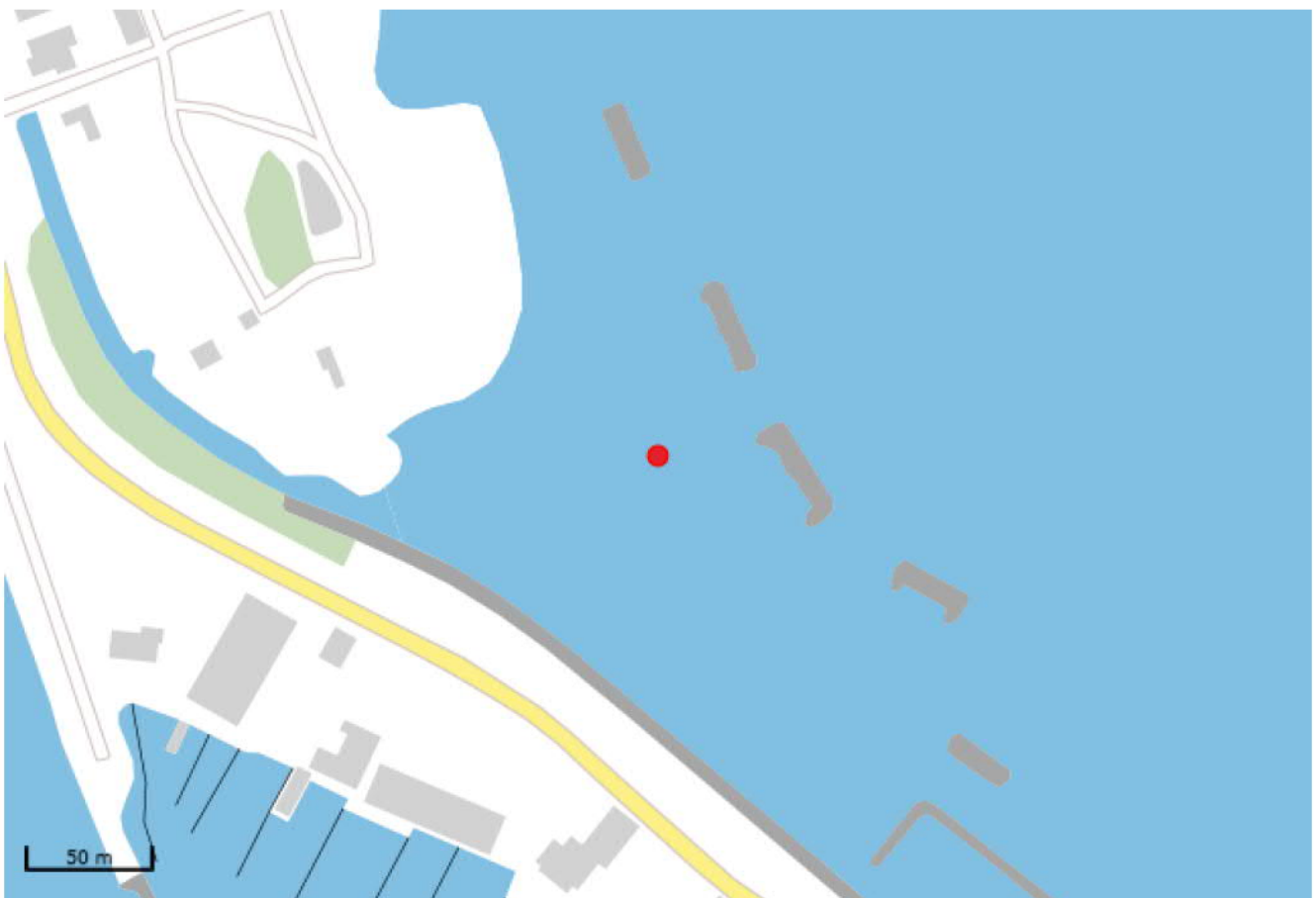
Startdatum:	17-02-2020
Afrondingsdatum:	04-12-2020
Materiaal hoeveelheid:	274 m ³

6. Adresgegevens van de toepassingslocatie

Adres:	Zuider IJdijk
Postcode:	--
Plaats:	Amsterdam
X-coördinaat:	126118
Y-coördinaat:	486299
Bodemlaag hoogte t.o.v. maaiveld:	--
Omschrijving:	Toepassing in toekomstig eiland t.b.v. Camping Zeeburg, aanvullend op melding 502676.1 (RWS)

Plattegrond

Plattegrond:



7. Gegevens van de locatie van herkomst

Grondbewerkingsinrichting: --

Adres:	Noorddijk
Postcode:	--
Plaats:	wormerveer
X-coördinaat:	114627
Y-coördinaat:	502011
Bodemlaag hoogte t.o.v. maaiveld:	--
Omschrijving:	Toepassing in toekomstig eiland t.b.v. Camping Zeeburg, aanvullend op melding 502676.1 (RWS)

Plattegrond

8. Wie is bevoegd gezag voor de toepassing

Bevoegd Gezag Type:	Rijkswaterstaat
----------------------------	-----------------

Bevoegd Gezag

Naam:	Rijkswaterstaat Midden-Nederland
Afdeling:	--
Adres:	Postbus 2232
Postcode:	3500GE
Plaats:	Utrecht
Telefoonnummer:	0887973700
Faxnummer:	088-7974001

9. Bodemfunctieklassering en bodemkwaliteitsklasse ter plaatse van de toepassing

Waterbodemfunctieklassering:	Klasse A
-------------------------------------	----------

10. Milieuhygiënische verklaringen

Milieuhygiënische verklaringen:	Partijkeuring
Naam Producent	GRS Milieu Wormerveer
Certificaatnummer	n.v.t.
Milieuhygiënische verklaringen:	20200129 Partijkeuring zand.pdf Toetsing partij als waterbodem.pdf Motivatie t.a.v. eerdere melding op afwijzing.pdf

Kwaliteitgegevens bestand: --

Partijsplitsing

Partij gesplitst: nee

Partijrelatie: --

Splitsing uitgevoerd: --

Datum splitsing: --

11. Status (Bevoegd Gezag)

Kenmerk Melder: 2019077 Camping Zeeburg

Opmerking melder:

Toepassing in toekomstig eiland t.b.v. Camping Zeeburg, aanvullend op melding 502676.1 (RWS).

Bijgevoegd de partijkeuring en een toetsing aan waterbodern.

Voor wijziging hebben wij de hoeveelheid aangepast. Tevens hebben wij een bijlage toegevoegd waarin een motivatie staat waarom wij denken dat deze partij wel mag worden toegepast. Wij zien hierover graag u zienswijze tegemoet.

Kenmerk bevoegd gezag: --

Naam behandelaar: --

Opmerking bevoegd gezag: --

Indicatie 'Volledig': Onbekend

Indicatie 'Goedgekeurd': Onbekend

Indicatie 'Ingetrokken door melder': Onbekend

Indicatie 'Partij is toegepast': Onbekend

Indicatie 'Administratief afgehandeld': Onbekend

Indicatie 'Toezicht houden in het veld': Onbekend

Indicatie 'Toezicht gehouden in het veld': Onbekend

Indicatie 'Bruikbaar voor bodemkwaliteitskaart': Onbekend

Melding besluit bodemkwaliteit

Meldingnummer: 519143.0
Melding gedaan op: 10-02-2020
Melding type: Toepassing partij
Melding gedaan door: Van Oord Nederland b.v.
[REDACTED]
0183642300
nederland@vanoord.com
Status: Verzonden

1. Algemene gegevens van de toepasser / eigenaar

Naam provincie fryslan
Postadres Tweebaksmarkt 52
8911KZ leeuwarden
Telefoonnummer 0582925925
Faxnummer --
E-mailadres provincie@fryslan.frl
Rechtspersoon Organisatie
KvK nummer: --
Vestigingsnummer: --

Contactpersoon

Naam ██████████
Telefoonnummer ██████████
Mobielnummer ██████████
E-mailadres ██████████@fryslan.frl

2. Algemene gegevens van de toepasser / uitvoerder

Naam van oord Nederland
Postadres schaaldijk 211
3063NH rotterdam
Telefoonnummer 0888265300
Faxnummer --
E-mailadres area.nederland@vanoord.com
Rechtspersoon Organisatie
KvK nummer: --
Vestigingsnummer: --

Contactpersoon

Naam De heer ██████████
Telefoonnummer ██████████
Mobielnummer ██████████
E-mailadres ██████████@vanoord.com

3. Beoogde toepassing bouwstoffen, grond of

baggerspecie

Toegepast materiaal:	Grond
Toepassingstype:	Toepassing op natte bodem volgens generiek toetsingskader
Toepassingsgebied:	--

4. Project details

Naam:	Natuurvoorziening Windpark Fryslan
Startdatum:	24-9-2019
Einddatum:	31-12-2020

5. Toepassing details

Toe te passen partij

Startdatum:	24-02-2020
Afrondingsdatum:	31-12-2020
Materiaal hoeveelheid:	400000 m ³

6. Adresgegevens van de toepassingslocatie

Adres:	--
Postcode:	--
Plaats:	kornwerderzand
X-coördinaat:	150435
Y-coördinaat:	564764
Bodemlaag hoogte t.o.v. maaiveld:	--
Omschrijving:	Toepassing in natuurvoorziening Windpark Fryslan

Plattegrond

7. Gegevens van de locatie van herkomst

Grondbewerkingsinrichting:	--
Adres:	ungabuurtsterweg
Postcode:	--
Plaats:	harlingen

X-coördinaat: 160166
Y-coördinaat: 576751
Bodemlaag hoogte t.o.v. maaiveld: --
Omschrijving: Gronddepot van Provincie Frysland

Plattegrond

8. Wie is bevoegd gezag voor de toepassing

Bevoegd Gezag Type: Rijkswaterstaat

Bevoegd Gezag

Naam: Rijkswaterstaat Midden-Nederland
Afdeling: --
Adres: Postbus 2232
Postcode: 3500GE
Plaats: Utrecht
Telefoonnummer: 0887973700
Faxnummer: 088-7974001

9. Bodemfunctieklassering en bodemkwaliteitsklasse ter plaatse van de toepassing

Waterbodemfunctieklassering: Voldoet aan de achtergrondwaarden (AW 2000)

10. Milieuhygiënische verklaringen

Milieuhygiënische verklaringen: Partijkeuring
Naam Producent Antea Groep
Certificaatnummer --
Kwaliteitgegevens bestand: --

Partijsplitsing

Partij gesplitst: nee
Partijrelatie: --
Splitsing uitgevoerd: --
Datum splitsing: --

11. Status (Bevoegd Gezag)

Kenmerk Melder: Depot oostpoort NVZ

Opmerking melder:

Bijlagen grondonderzoeken toevoegen lukt niet op deze website (loopt dan vast), op verzoek zal ik deze nasturen.

Kenmerk bevoegd gezag:	--
Naam behandelaar:	--
Opmerking bevoegd gezag:	--
Indicatie 'Volledig':	Onbekend
Indicatie 'Goedgekeurd':	Onbekend
Indicatie 'Ingetrokken door melder':	Onbekend
Indicatie 'Partij is toegepast':	Onbekend
Indicatie 'Administratief afgehandeld':	Onbekend
Indicatie 'Toezicht houden in het veld':	Onbekend
Indicatie 'Toezicht gehouden in het veld':	Onbekend
Indicatie 'Bruikbaar voor bodemkwaliteitskaart':	Onbekend

Melding besluit bodemkwaliteit

Meldingnummer: 519145.0
Melding gedaan op: 10-02-2020
Melding type: Toepassing partij
Melding gedaan door: Van Oord Nederland b.v.
[REDACTED]
0183642300
nederland@vanoord.com

Status: Verzonden

1. Algemene gegevens van de toepasser / eigenaar

Naam provincie fryslan
Postadres Tweebaksmarkt 52
8911KZ leeuwarden
Telefoonnummer 0582925925
Faxnummer --
E-mailadres provincie@fryslan.frl
Rechtspersoon Organisatie
KvK nummer: --
Vestigingsnummer: --

Contactpersoon

Naam [redacted]
Telefoonnummer [redacted]
Mobielfnummer [redacted]
E-mailadres [redacted]@fryslan.frl

2. Algemene gegevens van de toepasser / uitvoerder

Naam van oord Nederland
Postadres schaadrijk 211
3063NH rotterdam
Telefoonnummer 0888265300
Faxnummer --
E-mailadres area.nederland@vanoord.com
Rechtspersoon Organisatie
KvK nummer: --
Vestigingsnummer: --

Contactpersoon

Naam De heer [redacted]
Telefoonnummer [redacted]
Mobielfnummer [redacted]
E-mailadres [redacted]@vanoord.com

3. Beoogde toepassing bouwstoffen, grond of

baggerspecie

Toegepast materiaal:	Grond
Toepassingstype:	Toepassing op natte bodem volgens generiek toetsingskader
Toepassingsgebied:	--

4. Project details

Naam:	Vismigratierivier Westflank
Startdatum:	24-2-2020
Einddatum:	31-12-2020

5. Toepassing details

Toe te passen partij

Startdatum:	24-02-2020
Afrondingsdatum:	31-12-2020
Materiaal hoeveelheid:	400000 ton

6. Adresgegevens van de toepassingslocatie

Adres:	--
Postcode:	--
Plaats:	kornwerderzand
X-coördinaat:	150767
Y-coördinaat:	564419
Bodemlaag hoogte t.o.v. maaiveld:	--
Omschrijving:	betreft toepassing in de Westflankdam, aansluitend op de Natuurvoorziening Windpark Fryslan

Plattegrond

7. Gegevens van de locatie van herkomst

Grondbewerkingsinrichting:	--
Adres:	ungabuurtsterweg
Postcode:	--

Plaats:	harlingen
X-coördinaat:	160233
Y-coördinaat:	576698
Bodemlaag hoogte t.o.v. maaiveld:	5,00
Omschrijving:	Depot Oostpoort, Provincie Fryslan, te Harlingen

Plattegrond

8. Wie is bevoegd gezag voor de toepassing

Bevoegd Gezag Type:	Rijkswaterstaat
----------------------------	-----------------

Bevoegd Gezag

Naam:	Rijkswaterstaat Midden-Nederland
Afdeling:	--
Adres:	Postbus 2232
Postcode:	3500GE
Plaats:	Utrecht
Telefoonnummer:	0887973700
Faxnummer:	088-7974001

9. Bodemfunctieklaas en bodemkwaliteitsklaas ter plaatse van de toepassing

Waterbodemfunctieklaas:	Voldoet aan de achtergrondwaarden (AW 2000)
--------------------------------	---

10. Milieuhygiënische verklaringen

Milieuhygiënische verklaringen:	Partijkeuring
Naam Producent	Antea Group B.V.
Certificaatnummer	--
Kwaliteitgegevens bestand:	--
Partijsplitsing	
Partij gesplitst:	nee
Partijrelatie:	--
Splitsing uitgevoerd:	--
Datum splitsing:	--

11. Status (Bevoegd Gezag)

Kenmerk Melder: depot oostpoort VMR

Opmerking melder:

De grondonderzoeken bijlagen krijg ik via de site niet geupload (loopt vast). Op verzoek kan ik deze toesturen

Kenmerk bevoegd gezag: --

Naam behandelaar: --

Opmerking bevoegd gezag: --

Indicatie 'Volledig': Onbekend

Indicatie 'Goedgekeurd': Onbekend

Indicatie 'Ingetrokken door melder': Onbekend

Indicatie 'Partij is toegepast': Onbekend

Indicatie 'Administratief afgehandeld': Onbekend

Indicatie 'Toezicht houden in het veld': Onbekend

Indicatie 'Toezicht gehouden in het veld': Onbekend

Indicatie 'Bruikbaar voor bodemkwaliteitskaart': Onbekend

Melding besluit bodemkwaliteit

Meldingnummer: 519242.0
Melding gedaan op: 11-02-2020
Melding type: Toepassing partij
Melding gedaan door: Groba Grondbeheer
[REDACTED]
0881262930
handel@grobagrond.nl
Status: Verzonden

1. Algemene gegevens van de toepasser / eigenaar

Naam De Vries en van de Wiel bv
Postadres Toetsenbordweg 11
1033MZ Amsterdam
Telefoonnummer 0202191515
Faxnummer 0202191525
E-mailadres info.vw@deme-group.com
Rechtspersoon Organisatie
KvK nummer: --
Vestigingsnummer: --

Contactpersoon

Naam De heer [REDACTED]
Telefoonnummer 0202191515
Mobielnummer [REDACTED]
E-mailadres [REDACTED]@deme-group.com

2. Algemene gegevens van de toepasser / uitvoerder

Naam Groba grondhandel bv
Postadres Vrijheidweg 45
1521RP Wormerveer
Telefoonnummer 075-6405215
Faxnummer 0842235728
E-mailadres handel@grobagrond.nl
Rechtspersoon Organisatie
KvK nummer: --
Vestigingsnummer: --

Contactpersoon

Naam De heer [REDACTED]
Telefoonnummer 0881262920
Mobielnummer [REDACTED]
E-mailadres handel@grobagrond.nl

3. Beoogde toepassing bouwstoffen, grond of

baggerspecie

Toegepast materiaal:	Baggerspecie
Toepassingstype:	Toepassing in grootschalige bodemtoepassing
GBT Kern of Leeflaag:	Kern
Toepassingsgebied:	In / op de waterbodem in anaëroob milieu

4. Project details

Naam:	VAL 6
Startdatum:	6-11-2015
Einddatum:	31-12-2025

5. Toepassing details

Toe te passen partij

Startdatum:	18-02-2020
Afrondingsdatum:	21-04-2020
Materiaal hoeveelheid:	2700 m ³

Toepassing

Laagdikte (m):	--
Laagdikte volume (m³):	--
Laagdikte beschrijving:	--
Leeflaag dikte (m):	--
Leeflaag volume (m³):	--
Leeflaag beschrijving:	--

Rapport

Naam organisatie die rapport geschreven heeft:	--
Rapportnummer:	--


6. Adresgegevens van de toepassingslocatie

Adres:	--
Postcode:	--
Plaats:	Lemmer
X-coördinaat:	173641
Y-coördinaat:	538823
Bodemlaag hoogte t.o.v. maaiveld:	--
Omschrijving:	Toepassing overeenkomstig faseringskaart inrichtingsplan met kenmerk GR2013055 versie 02-11-2015

Plattegrond

Bijgevoegde plattegronden: faseringskaart VAL 6.pdf

Plattegrond:

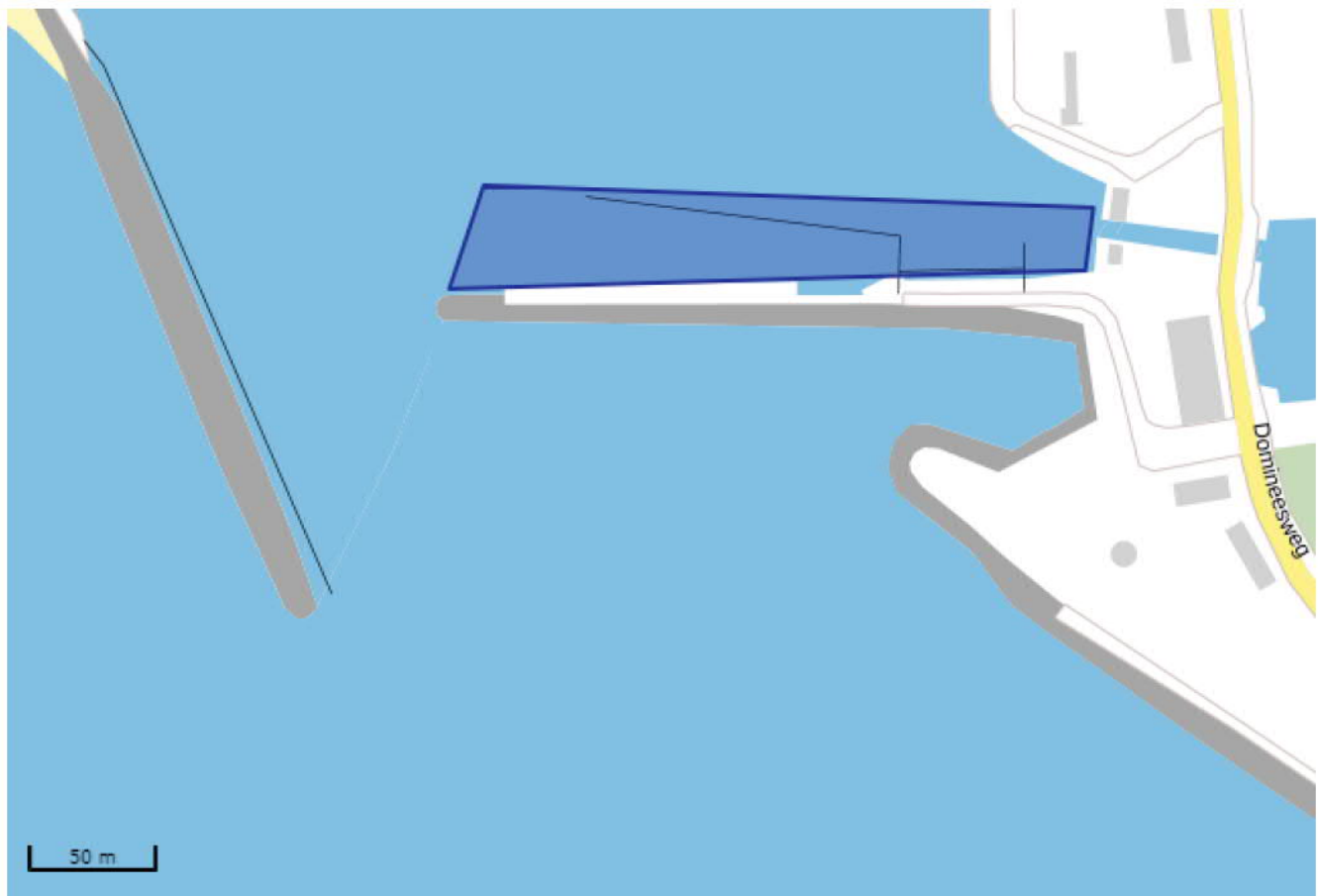


7. Gegevens van de locatie van herkomst

Grondbewerkingsinrichting:	--
Adres:	--
Postcode:	--
Plaats:	Urk
X-coördinaat:	169441
Y-coördinaat:	518952
Bodemlaag hoogte t.o.v. maaiveld:	--
Omschrijving:	Jachthaven Urk

Plattegrond

Plattegrond:



8. Wie is bevoegd gezag voor de toepassing

Bevoegd Gezag Type:	Rijkswaterstaat
Bevoegd Gezag	
Naam:	Rijkswaterstaat Midden-Nederland
Afdeling:	--
Adres:	Postbus 600
Postcode:	8200AP
Plaats:	LELYSTAD
Telefoonnummer:	0320-299002
Faxnummer:	

9. Bodemfunctieklassering en bodemkwaliteitsklasse ter plaatse van de toepassing

Waterbodemfunctieklassering:	Klasse A
-------------------------------------	----------

10. Milieuhygiënische verklaringen

Milieuhygiënische verklaringen:	Verklaring op basis van bodemonderzoek
Naam erkende uitvoerende instantie	Aquifer Advies bv
Rapportnummer	rap19118/01
Milieuhygiënische verklaringen:	19118 Rapportage Waterbodemonderzoek Jachthaven Urk def.pdf
Kwaliteitgegevens bestand:	--
Partijsplitsing	
Partij gesplitst:	nee
Partijrelatie:	--
Splitsing uitgevoerd:	--
Datum splitsing:	--

11. Status (Bevoegd Gezag)

Kenmerk Melder:	2020018
------------------------	---------

Opmerking melder:

De vakken welke representatief worden gesteld door VAK1, VAK2, VAK3mm1 en

VAK3mm2 voldoen voor toepassing in VAL 6. Alle monsters vallen binnen de beheersgebied van RWS en valt VAL 6 tevens binnen het beheersgebied van RWS, waardoor de emissietoetscriterium voor de monster VAK 1 vervalt (Zn).

Vanaf URK is richting de ketelbrug bovenstrooms en richting de Lemmer beneden strooms.

Wat betreft de PFAS resultaten blijkt dat het gehalte aan PFOS Lineair de 0,8 µg/kg overschrijdt. Het

is op basis van deze gemeten PFAS resultaat niet mogelijk de baggerspecie bovenstroom in hetzelfde

oppervlaktewaterlichaam of in een ander oppervlaktewaterlichaam toe te passen.

De baggerspecie uit vak 1,2 en 3 kunnen dus uitsluitend benedenstrooms in hetzelfde oppervlaktewaterlichaam worden toegepast. Aan deze eis voldoet VAL 6.

Groet

Groba Grondhandel bv

██████████

██████████

Kenmerk bevoegd gezag:	--
Naam behandelaar:	--
Opmerking bevoegd gezag:	--
Indicatie 'Volledig':	Onbekend
Indicatie 'Goedgekeurd':	Onbekend
Indicatie 'Ingetrokken door melder':	Onbekend
Indicatie 'Partij is toegepast':	Onbekend
Indicatie 'Administratief afgehandeld':	Onbekend
Indicatie 'Toezicht houden in het veld':	Onbekend
Indicatie 'Toezicht gehouden in het veld':	Onbekend
Indicatie 'Bruikbaar voor bodemkwaliteitskaart':	Onbekend

Melding besluit bodemkwaliteit

Meldingnummer: 519242.1
Melding gedaan op: 24-02-2020
Melding type: Toepassing partij
Melding gedaan door: Groba Grondbeheer
[REDACTED]
0881262930
handel@grobagrond.nl

Status: Verzonden

1. Algemene gegevens van de toepasser / eigenaar

Naam De Vries en van de Wiel bv
Postadres Toetsenbordweg 11
1033MZ Amsterdam
Telefoonnummer 0202191515
Faxnummer 0202191525
E-mailadres info.vw@deme-group.com
Rechtspersoon Organisatie
KvK nummer: --
Vestigingsnummer: --

Contactpersoon

Naam De heer [REDACTED]
Telefoonnummer 0202191515
Mobielnummer [REDACTED]
E-mailadres [REDACTED]@deme-group.com

2. Algemene gegevens van de toepasser / uitvoerder

Naam Groba grondhandel bv
Postadres Vrijheidweg 45
1521RP Wormerveer
Telefoonnummer 075-6405215
Faxnummer 0842235728
E-mailadres handel@grobagrond.nl
Rechtspersoon Organisatie
KvK nummer: --
Vestigingsnummer: --

Contactpersoon

Naam De heer [REDACTED]
Telefoonnummer 0881262920
Mobielnummer [REDACTED]
E-mailadres handel@grobagrond.nl

3. Beoogde toepassing bouwstoffen, grond of

baggerspecie

Toegepast materiaal:	Baggerspecie
Toepassingstype:	Toepassing in grootschalige bodemtoepassing
GBT Kern of Leeflaag:	Kern
Toepassingsgebied:	In / op de waterbodem in anaëroob milieu

4. Project details

Naam:	VAL 6
Startdatum:	6-11-2015
Einddatum:	31-12-2025

5. Toepassing details

Toe te passen partij

Startdatum:	18-02-2020
Afrondingsdatum:	21-04-2020
Materiaal hoeveelheid:	2700 m ³

Toepassing

Laagdikte (m):	--
Laagdikte volume (m³):	--
Laagdikte beschrijving:	--
Leeflaag dikte (m):	--
Leeflaag volume (m³):	--
Leeflaag beschrijving:	--

Rapport

Naam organisatie die rapport geschreven heeft:	--
Rapportnummer:	--


6. Adresgegevens van de toepassingslocatie

Adres:	--
Postcode:	--
Plaats:	Lemmer
X-coördinaat:	173641
Y-coördinaat:	538823
Bodemlaag hoogte t.o.v. maaiveld:	--
Omschrijving:	Toepassing overeenkomstig faseringskaart inrichtingsplan met kenmerk GR2013055 versie 02-11-2015. Er zal worden toegepast in vak A1 uit de inrichtingsplan.

Plattegrond

Bijgevoegde plattegronden: faseringskaart VAL 6.pdf

Plattegrond:

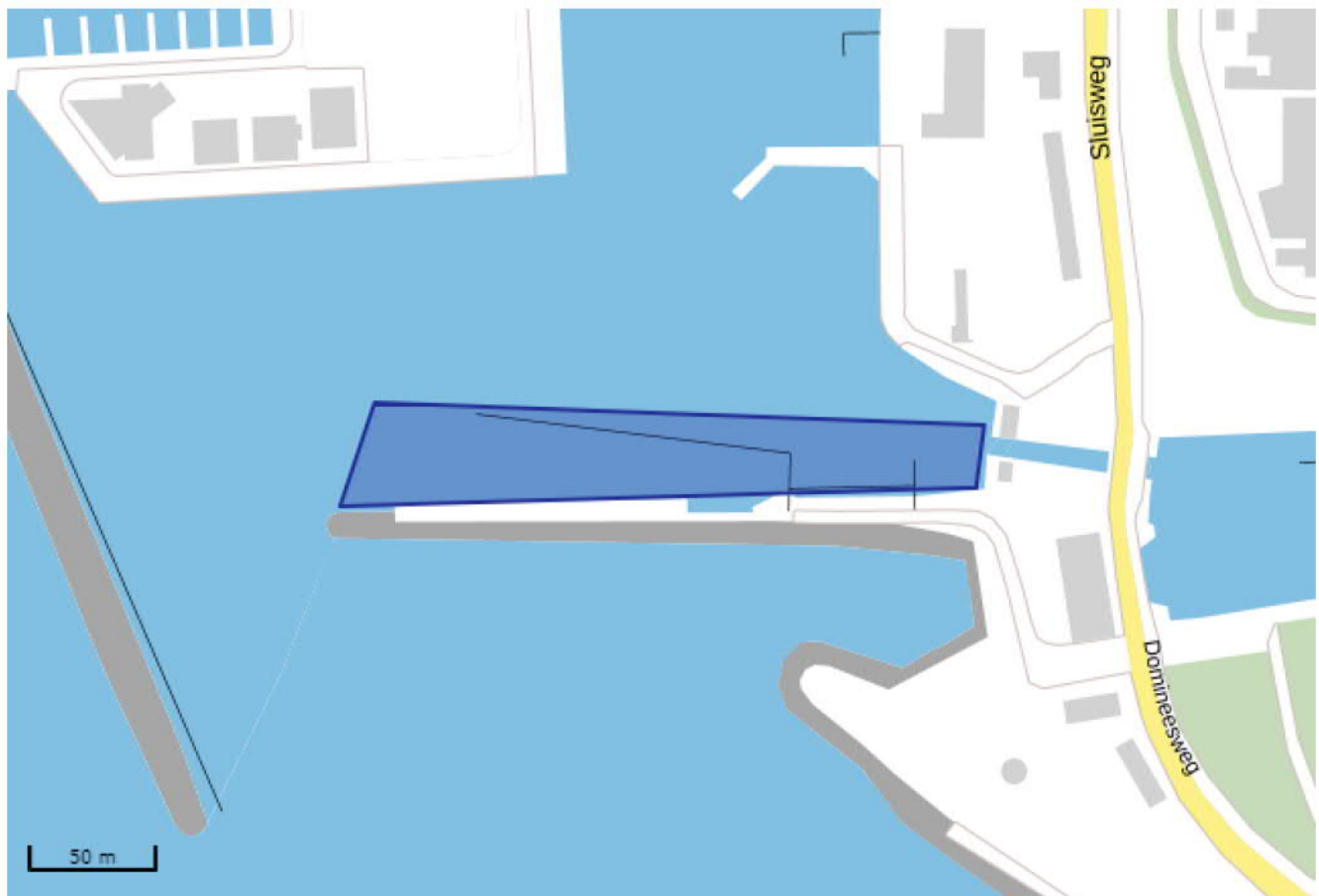


7. Gegevens van de locatie van herkomst

Grondbewerkingsinrichting:	--
Adres:	--
Postcode:	--
Plaats:	Urk
X-coördinaat:	169441
Y-coördinaat:	518952
Bodemlaag hoogte t.o.v. maaiveld:	--
Omschrijving:	Jachthaven Urk

Plattegrond

Plattegrond:



8. Wie is bevoegd gezag voor de toepassing

Bevoegd Gezag Type:	Rijkswaterstaat
Bevoegd Gezag	
Naam:	Rijkswaterstaat Midden-Nederland
Afdeling:	--
Adres:	Postbus 600
Postcode:	8200AP
Plaats:	LELYSTAD
Telefoonnummer:	0320-299002
Faxnummer:	

9. Bodemfunctieklassering en bodemkwaliteitsklasse ter plaatse van de toepassing

Waterbodemfunctieklassering:	Klasse A
-------------------------------------	----------

10. Milieuhygiënische verklaringen

Milieuhygiënische verklaringen:	Verklaring op basis van bodemonderzoek
Naam erkende uitvoerende instantie	Aquifer Advies bv
Rapportnummer	rap19118/02
Milieuhygiënische verklaringen:	19118 Rapportage Waterbodemonderzoek Jachthaven Urk.pdf
Kwaliteitgegevens bestand:	--
Partijsplitsing	
Partij gesplitst:	nee
Partijrelatie:	--
Splitsing uitgevoerd:	--
Datum splitsing:	--

11. Status (Bevoegd Gezag)

Kenmerk Melder:	2020018
------------------------	---------

Opmerking melder:

De vakken welke representatief worden gesteld door VAK1, VAK2, VAK3mm1 en

VAK3mm2 voldoen voor toepassing in VAL 6. Alle monsters vallen binnen de beheersgebied van RWS en valt VAL 6 tevens binnen het beheersgebied van RWS, waardoor de emissietoetscriterium voor de monster VAK 1 vervalt (Zn).

Toepassing van de partij baggerspecie is conform categorie 4.9.1. uit de tijdelijke handelingskader PFAS.

Toepassing in de VAL 6 zal plaatsvinden in vak A1 uit de Inrichtingsplan.

Groet

Groba Grondhandel bv

██████████

██████████

Kenmerk bevoegd gezag:	--
Naam behandelaar:	--
Opmerking bevoegd gezag:	--
Indicatie 'Volledig':	Onbekend
Indicatie 'Goedgekeurd':	Onbekend
Indicatie 'Ingetrokken door melder':	Onbekend
Indicatie 'Partij is toegepast':	Onbekend
Indicatie 'Administratief afgehandeld':	Onbekend
Indicatie 'Toezicht houden in het veld':	Onbekend
Indicatie 'Toezicht gehouden in het veld':	Onbekend
Indicatie 'Bruikbaar voor bodemkwaliteitskaart':	Onbekend

Melding besluit bodemkwaliteit

Meldingnummer: 519404.0
Melding gedaan op: 12-02-2020
Melding type: Toepassing partij
Melding gedaan door: Groba Grondbeheer
[REDACTED]
0881262930
handel@grobagrond.nl

Status: Verzonden

1. Algemene gegevens van de toepasser / eigenaar

Naam De Vries en van de Wiel bv
Postadres Toetsenbordweg 11
1033MZ Amsterdam
Telefoonnummer 0202191515
Faxnummer 0202191525
E-mailadres info.vw@deme-group.com
Rechtspersoon Organisatie
KvK nummer: --
Vestigingsnummer: --

Contactpersoon

Naam De heer [REDACTED]
Telefoonnummer 0202191515
Mobielnummer [REDACTED]
E-mailadres [REDACTED]@deme-group.com

2. Algemene gegevens van de toepasser / uitvoerder

Naam Groba grondhandel bv
Postadres Vrijheidweg 45
1521RP Wormerveer
Telefoonnummer 075-6405215
Faxnummer 0842235728
E-mailadres handel@grobagrond.nl
Rechtspersoon Organisatie
KvK nummer: --
Vestigingsnummer: --

Contactpersoon

Naam De heer [REDACTED]
Telefoonnummer 0881262920
Mobielnummer [REDACTED]
E-mailadres handel@grobagrond.nl

3. Beoogde toepassing bouwstoffen, grond of

baggerspecie

Toegepast materiaal:	Baggerspecie
Toepassingstype:	Toepassing in grootschalige bodemtoepassing
GBT Kern of Leeflaag:	Kern
Toepassingsgebied:	In / op de waterbodem in anaëroob milieu

4. Project details

Naam:	VAL 6
Startdatum:	6-11-2015
Einddatum:	31-12-2025

5. Toepassing details

Toe te passen partij

Startdatum:	26-02-2020
Afrondingsdatum:	30-05-2020
Materiaal hoeveelheid:	10000 m ³

Toepassing

Laagdikte (m):	--
Laagdikte volume (m³):	--
Laagdikte beschrijving:	--
Leeflaag dikte (m):	--
Leeflaag volume (m³):	--
Leeflaag beschrijving:	--

Rapport

Naam organisatie die rapport geschreven heeft:	--
Rapportnummer:	--


6. Adresgegevens van de toepassingslocatie

Adres:	--
Postcode:	--
Plaats:	Lemmer
X-coördinaat:	173641
Y-coördinaat:	538823
Bodemlaag hoogte t.o.v. maaiveld:	--
Omschrijving:	Toepassing overeenkomstig faseringskaart Inrichtingsplan met kenmerk GR2013055 versie 02-11-2015

Plattegrond

Bijgevoegde plattegronden: faseringskaart VAL 6.pdf

Plattegrond:

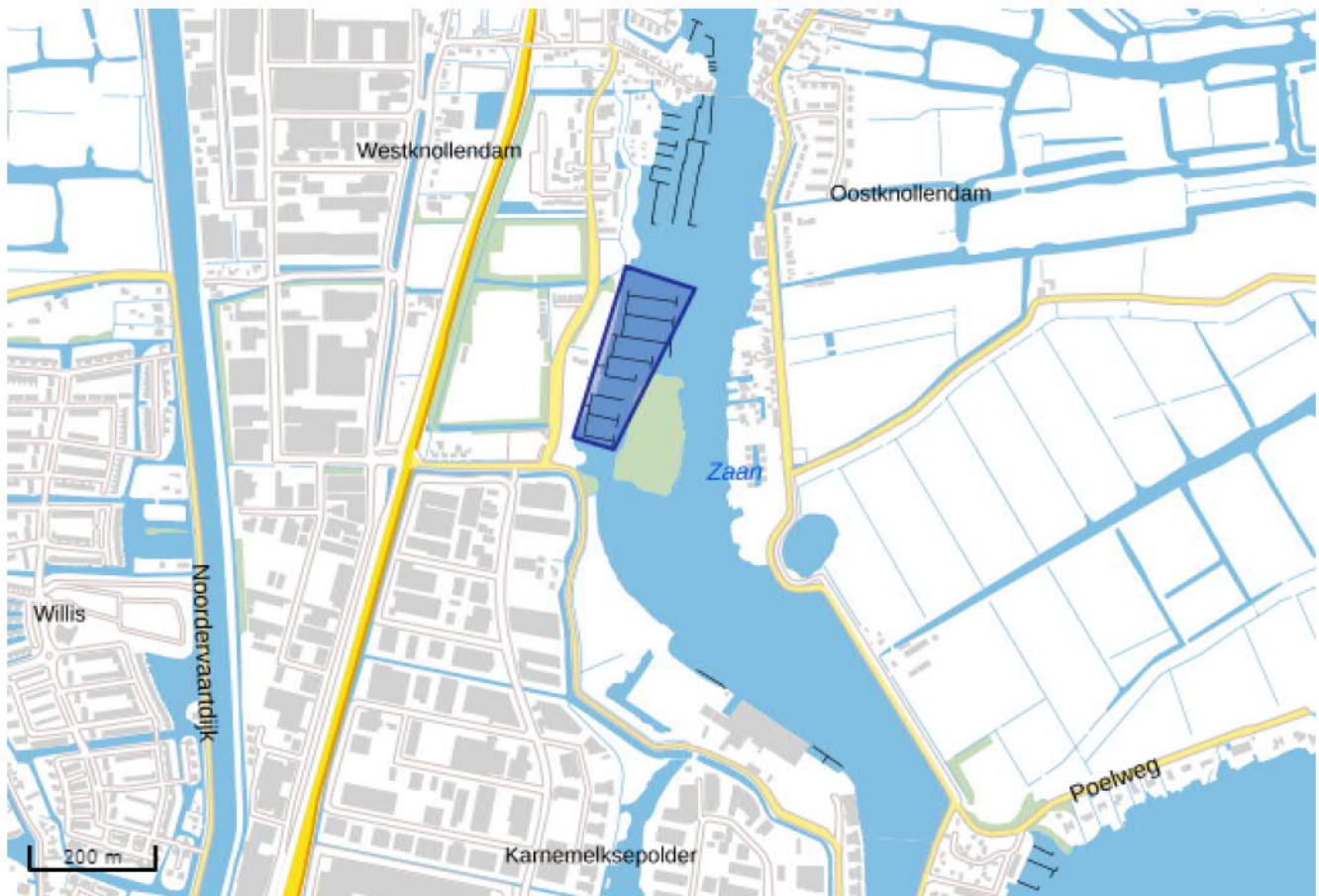


7. Gegevens van de locatie van herkomst

Grondbewerkingsinrichting:	--
Adres:	--
Postcode:	--
Plaats:	Westknollendam
X-coördinaat:	114250
Y-coördinaat:	503023
Bodemlaag hoogte t.o.v. maaiveld:	--
Omschrijving:	Baggerwerk Jachthaven Westknollendam

Plattegrond

Plattegrond:



8. Wie is bevoegd gezag voor de toepassing

Bevoegd Gezag Type:	Rijkswaterstaat
Bevoegd Gezag	
Naam:	Rijkswaterstaat Midden-Nederland
Afdeling:	--
Adres:	Postbus 2232
Postcode:	3500GE
Plaats:	Utrecht
Telefoonnummer:	0887973700
Faxnummer:	088-7974001

9. Bodemfunctieklassering en bodemkwaliteitsklasse ter plaatse van de toepassing

Waterbodemfunctieklassering:	Klasse A
-------------------------------------	----------

10. Milieuhygiënische verklaringen

Milieuhygiënische verklaringen:	Verklaring op basis van bodemonderzoek
Naam erkende uitvoerende instantie	AT Milieu Advies BV
Rapportnummer	AT16065
Milieuhygiënische verklaringen:	WBO Jachthaven West-Knollendam.pdf PFAS analyse.pdf
Kwaliteitgegevens bestand:	--
Partijsplitsing	
Partij gesplitst:	nee
Partijrelatie:	--
Splitsing uitgevoerd:	--
Datum splitsing:	--

11. Status (Bevoegd Gezag)

Kenmerk Melder:	GR2019133
Opmerking melder:	--

Kenmerk bevoegd gezag:	--
Naam behandelaar:	--
Opmerking bevoegd gezag:	--
Indicatie 'Volledig':	Onbekend
Indicatie 'Goedgekeurd':	Onbekend
Indicatie 'Ingetrokken door melder':	Onbekend
Indicatie 'Partij is toegepast':	Onbekend
Indicatie 'Administratief afgehandeld':	Onbekend
Indicatie 'Toezicht houden in het veld':	Onbekend
Indicatie 'Toezicht gehouden in het veld':	Onbekend
Indicatie 'Bruikbaar voor bodemkwaliteitskaart':	Onbekend

Melding besluit bodemkwaliteit

Meldingnummer: 519412.0
Melding gedaan op: 12-02-2020
Melding type: Toepassing partij
Melding gedaan door: J. Koper & Zn. B.V.
██████████
0228-583415
info@koperbv.nl
Status: Verzonden

1. Algemene gegevens van de toepasser / eigenaar

Naam J. Koper & Zn. B.V.
Postadres De kibbel 1 a
1693NW Wervershoof
Telefoonnummer 0228582798
Faxnummer --
E-mailadres info@koperbv.nl
Rechtspersoon Organisatie
KvK nummer: --
Vestigingsnummer: --

Contactpersoon

Naam De heer [REDACTED]
Telefoonnummer 0228-582798
Mobielnummer [REDACTED]
E-mailadres [REDACTED]@koperbv.nl

2. Algemene gegevens van de toepasser / uitvoerder

Naam J. Koper & Zn. B.V.
Postadres De kibbel 1 a
1693NW Wervershoof
Telefoonnummer 0228582798
Faxnummer --
E-mailadres info@koperbv.nl
Rechtspersoon Organisatie
KvK nummer: --
Vestigingsnummer: --

Contactpersoon

Naam De heer [REDACTED]
Telefoonnummer 0228-582798
Mobielnummer [REDACTED]
E-mailadres [REDACTED]@koperbv.nl

3. Beoogde toepassing bouwstoffen, grond of

baggerspecie

Toegepast materiaal:	Grond
Toepassingstype:	Toepassing volgens gebiedsspecifiek toetsingskader
Toepassingsgebied:	--

4. Project details

Naam:	31258 "Gat in de Dijk"
Startdatum:	17-2-2020
Einddatum:	7-4-2020

5. Toepassing details

Toe te passen partij

Startdatum:	17-02-2020
Afrondingsdatum:	06-03-2020
Materiaal hoeveelheid:	1150 m ³

6. Adresgegevens van de toepassingslocatie

Adres:	Noorderdijkweg 24
Postcode:	1771MJ
Plaats:	Wieringerwerf
X-coördinaat:	133931
Y-coördinaat:	545139
Bodemlaag hoogte t.o.v. maaiveld:	2,00
Omschrijving:	Toevoeging tegen dijklichaam, zie bijgevoegde tekening.

Plattegrond

Bijgevoegde plattegronden:	19138_VO_002_401_Aanlegtekening.pdf
	19138_VO_002_402_Dwarsprofielen.pdf

Plattegrond:

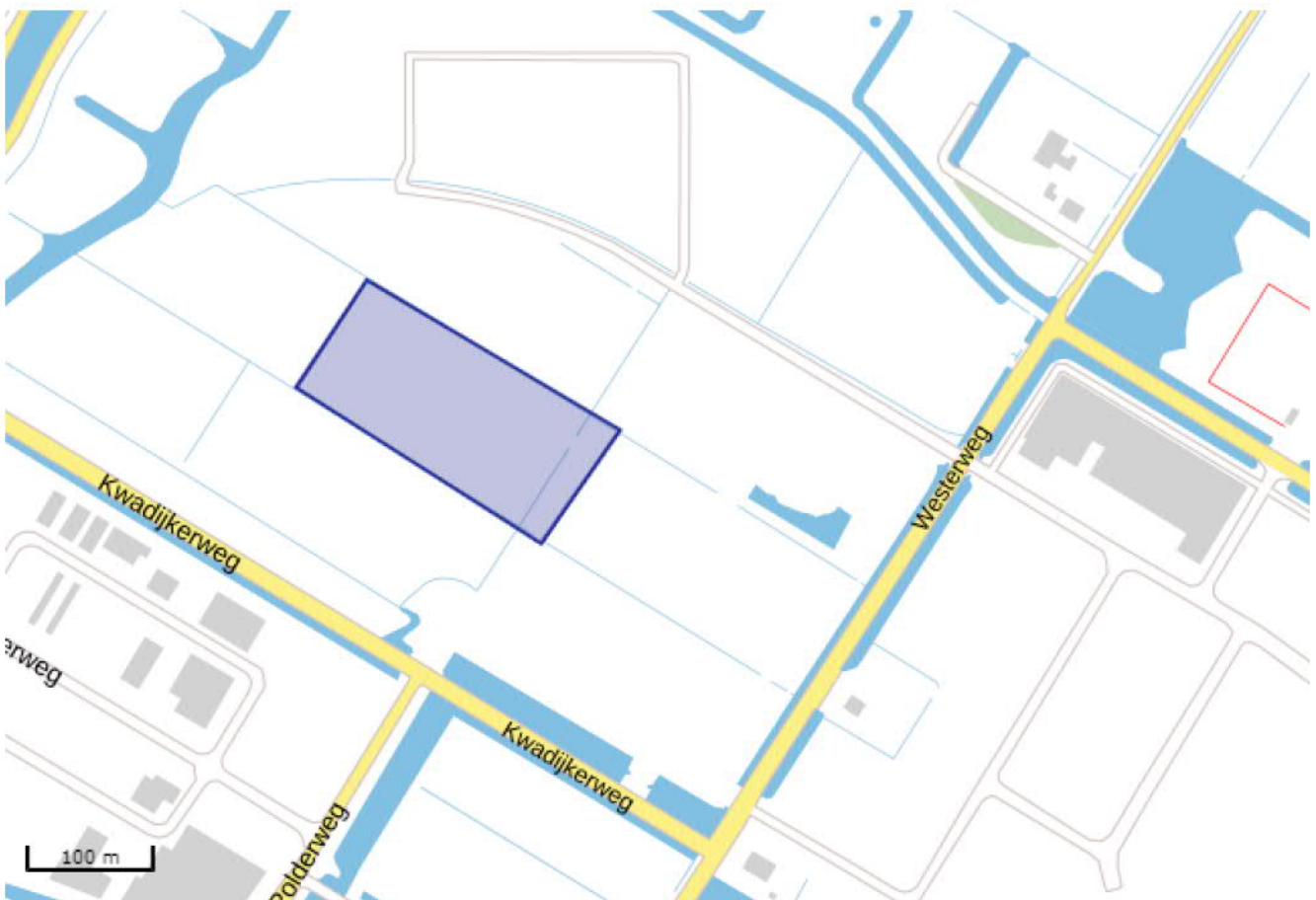


7. Gegevens van de locatie van herkomst

Grondbewerkingsinrichting:	--
Adres:	Visserijweg 45
Postcode:	1446AR
Plaats:	Purmerend
X-coördinaat:	129000
Y-coördinaat:	503806
Bodemlaag hoogte t.o.v. maaiveld:	2,00
Omschrijving:	Grond wordt afgenomen van de gemeente Purmerend. (Zie AP04 keuring)

Plattegrond

Plattegrond:



8. Wie is bevoegd gezag voor de toepassing

Bevoegd Gezag Type:	Rijkswaterstaat
Bevoegd Gezag	
Naam:	Rijkswaterstaat Noord-Nederland
Afdeling:	--
Adres:	Postbus 2301
Postcode:	8901JH
Plaats:	LEEWARDEN
Telefoonnummer:	058 234 43 44
Faxnummer:	0511-548400

9. Milieuhygiënische verklaringen

Milieuhygiënische verklaringen:	Partijkeuring
Naam Producent	Unihorn B.V.
Certificaatnummer	1
Milieuhygiënische verklaringen:	Partijkeuringen 4,5,6 en 7 BaNo + erossieklasse (1).pdf
Kwaliteitgegevens bestand:	--
Partijsplitsing	
Partij gesplitst:	nee
Partijrelatie:	--
Splitsing uitgevoerd:	--
Datum splitsing:	--

10. Status (Bevoegd Gezag)

Kenmerk Melder:	31258
Opmerking melder:	Verneem graag of het akkoord is. Bij voorbaat dank.
Kenmerk bevoegd gezag:	--
Naam behandelaar:	--
Opmerking bevoegd gezag:	--
Indicatie 'Volledig':	Onbekend
Indicatie 'Goedgekeurd':	Onbekend

Indicatie 'Ingetrokken door melder':	Onbekend
Indicatie 'Partij is toegepast':	Onbekend
Indicatie 'Administratief afgehandeld':	Onbekend
Indicatie 'Toezicht houden in het veld':	Onbekend
Indicatie 'Toezicht gehouden in het veld':	Onbekend
Indicatie 'Bruikbaar voor bodemkwaliteitskaart':	Onbekend

Melding besluit bodemkwaliteit

Meldingnummer: 519507.0
Melding gedaan op: 13-02-2020
Melding type: Toepassing partij
Melding gedaan door: Out.bv
[REDACTED]
0228-563680
Info@outbv.nl
Status: Verzonden

1. Algemene gegevens van de toepasser / eigenaar

Naam Out.bv
Postadres Nieuwmarkt 4 4
1681np Zwaagdijk
Telefoonnummer 0228563680
Faxnummer --
E-mailadres info@outbv.nl
Rechtspersoon Organisatie
KvK nummer: 37125893
Vestigingsnummer: --

Contactpersoon

Naam Chris de Lange
Telefoonnummer [REDACTED]
Mobielnummer --
E-mailadres [REDACTED]@outbv.nl

2. Algemene gegevens van de toepasser / uitvoerder

Naam Out.bv
Postadres Nieuwmarkt 4
1681Np Zwaagdijk-Oost
Telefoonnummer 0620746588
Faxnummer --
E-mailadres [REDACTED]@outbv.nl
Rechtspersoon Organisatie
KvK nummer: 37125893
Vestigingsnummer: --

Contactpersoon

Naam De heer [REDACTED]
Telefoonnummer [REDACTED]
Mobielnummer --
E-mailadres [REDACTED]@outbv.nl

3. Beoogde toepassing bouwstoffen, grond of

baggerspecie

Toegepast materiaal:	Grond
Toepassingstype:	Toepassing volgens gebiedsspecifiek toetsingskader
Toepassingsgebied:	--

4. Project details

Naam:	tebezo
Startdatum:	20-2-2020
Einddatum:	27-2-2020

5. Toepassing details

Toe te passen partij

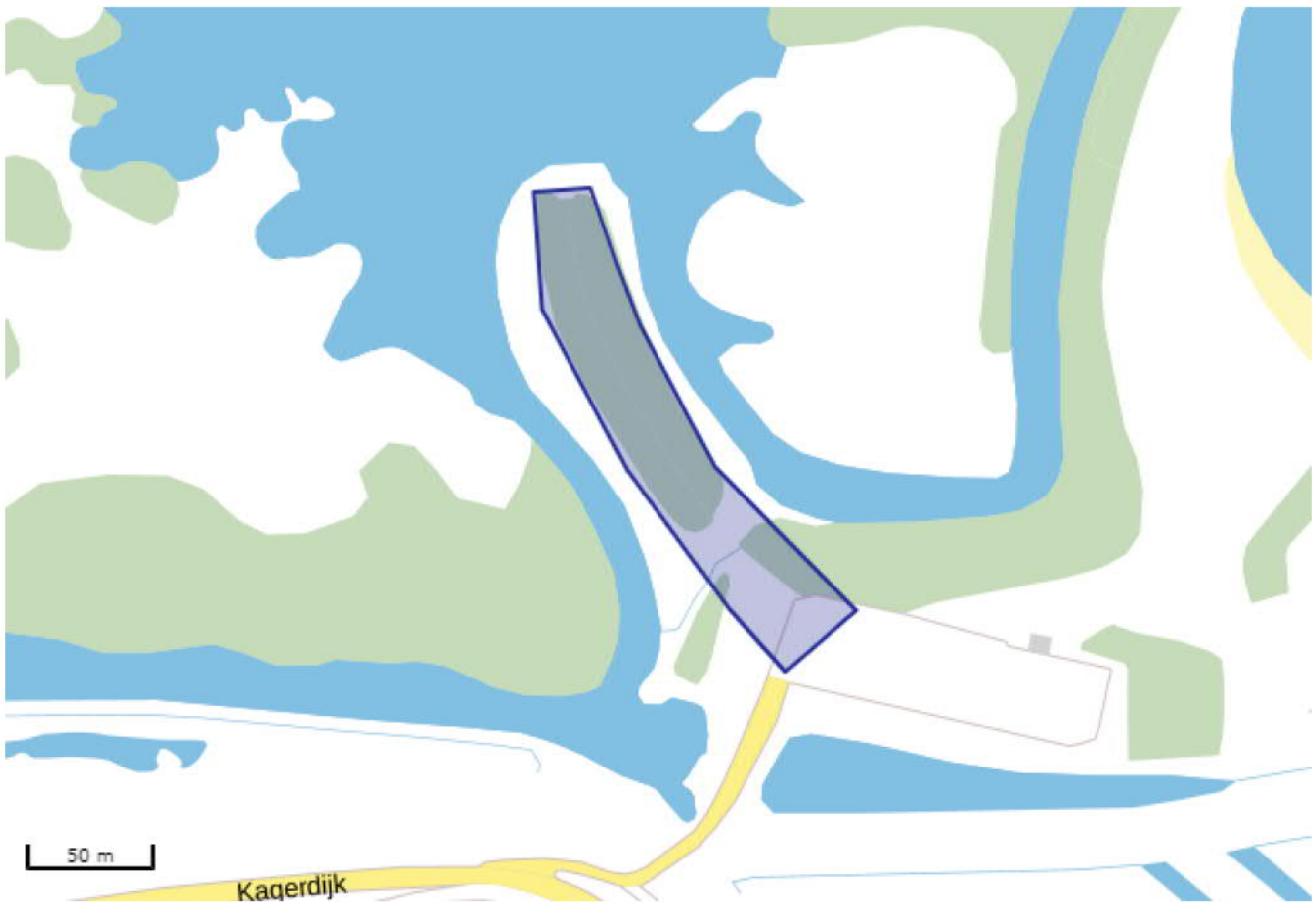
Startdatum:	13-02-2020
Afrondingsdatum:	27-02-2020
Materiaal hoeveelheid:	150 m ³

6. Adresgegevens van de toepassingslocatie

Adres: --
Postcode: --
Plaats: Wervershoof
X-coördinaat: 139990
Y-coördinaat: 527911
Bodemlaag hoogte t.o.v. maaiveld: --
Omschrijving: --

Plattegrond

Plattegrond:

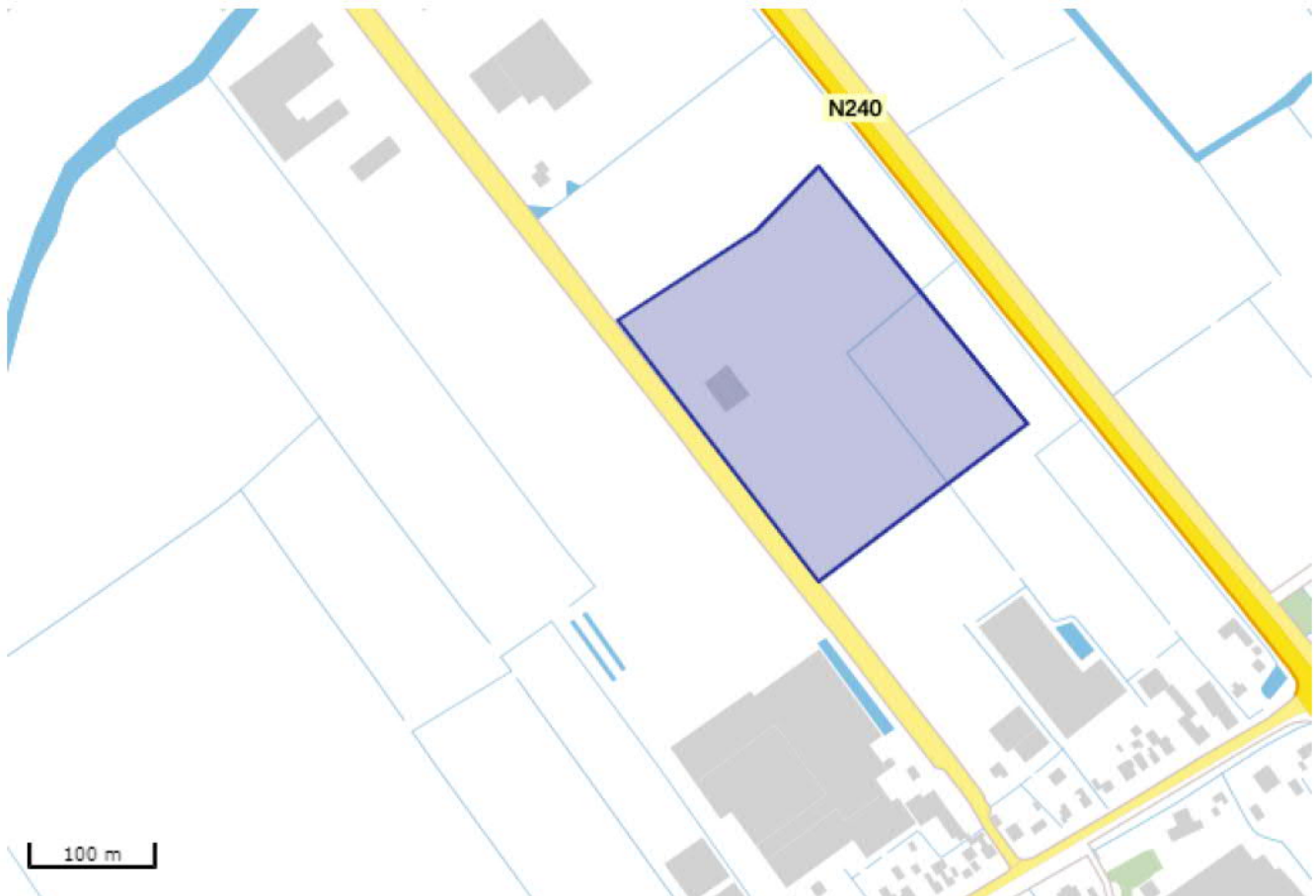


7. Gegevens van de locatie van herkomst

Grondbewerkingsinrichting:	--
Adres:	zwaagdijk 189
Postcode:	--
Plaats:	Zwaagdijk
X-coördinaat:	138340
Y-coördinaat:	524977
Bodemlaag hoogte t.o.v. maaiveld:	--
Omschrijving:	--

Plattegrond

Plattegrond:



8. Wie is bevoegd gezag voor de toepassing

Bevoegd Gezag Type: RegionaleUitvoeringsdienst

Bevoegd Gezag

Naam: Regionale Uitvoeringsdienst Noord-Holland
Noord

Afdeling: --

Adres: Dampten 2

Postcode: 1624NR

Plaats: HOORN

Telefoonnummer: 088-1021300

Faxnummer:

9. Milieuhygiënische verklaringen

Milieuhygiënische verklaringen: Partijkeuring

Naam Producent Landview

Certificaatnummer KSC-k20583/06

Milieuhygiënische verklaringen: Rapport 2019462; Achter Zwaagdijk 189 te
Zwaagdijk.pdf

Kwaliteitgegevens bestand: --

Partijsplitsing

Partij gesplitst: nee

Partijrelatie: --

Splitsing uitgevoerd: --

Datum splitsing: --

10. Status (Bevoegd Gezag)

Kenmerk Melder: Out.bv

Opmerking melder:

in opdracht van tebezo dijk ophogen

Kenmerk bevoegd gezag: --

Naam behandelaar: --

Opmerking bevoegd gezag: --

Indicatie 'Volledig': Onbekend

Indicatie 'Goedgekeurd': Onbekend

Indicatie 'Ingetrokken door melder':	Onbekend
Indicatie 'Partij is toegepast':	Onbekend
Indicatie 'Administratief afgehandeld':	Onbekend
Indicatie 'Toezicht houden in het veld':	Onbekend
Indicatie 'Toezicht gehouden in het veld':	Onbekend
Indicatie 'Bruikbaar voor bodemkwaliteitskaart':	Onbekend

Melding besluit bodemkwaliteit

Meldingnummer: 520876.0
Melding gedaan op: 24-02-2020
Melding type: Werk schone grond
Melding gedaan door: Unie van Marken
[REDACTED]
010 288 8777
contact@markermeerdijken.nl

Status: Verzonden

1. Algemene gegevens van de toepasser / eigenaar

Naam HHNK
Postadres Stationsplein 136
1703WC Heerhugowaard
Telefoonnummer 072-5828282
Faxnummer --
E-mailadres info@hhnk.nl
Rechtspersoon Organisatie
KvK nummer: 37161516
Vestigingsnummer: --

Contactpersoon

Naam De heer [REDACTED]
Telefoonnummer [REDACTED]
Mobielnummer [REDACTED]
E-mailadres [REDACTED]@markermeerdijken.nl

2. Project details

Naam: Loswal 3
Startdatum: 6-4-2020
Einddatum: 16-6-2020

3. Adresgegevens van de toepassingslocatie

Adres:	--
Postcode:	--
Plaats:	Markermeer
X-coördinaat:	131006
Y-coördinaat:	509645
Bodemlaag hoogte t.o.v. maaiveld:	--
Omschrijving:	AMMD realiseert diverse tijdelijke loswallen. Onderhavige toepassing betreft loswal 3. Er wordt in totaal 25.000 vm3 schoon zand toegepast. Dit zal is afkomstig van stroomgeul in het Markermeer, wordt onder BRL 9313 K100631-01 geleverd en is evident onverdacht op voorkomende PFAS. In bijlage een memo en BRL certificaat.

Plattegrond

Bijgevoegde plattegronden:	K100631-01 Van Oord Grondstoffen B.V., BRL 9313.pdf AMMD-Memo BBKmelding.pdf
-----------------------------------	--

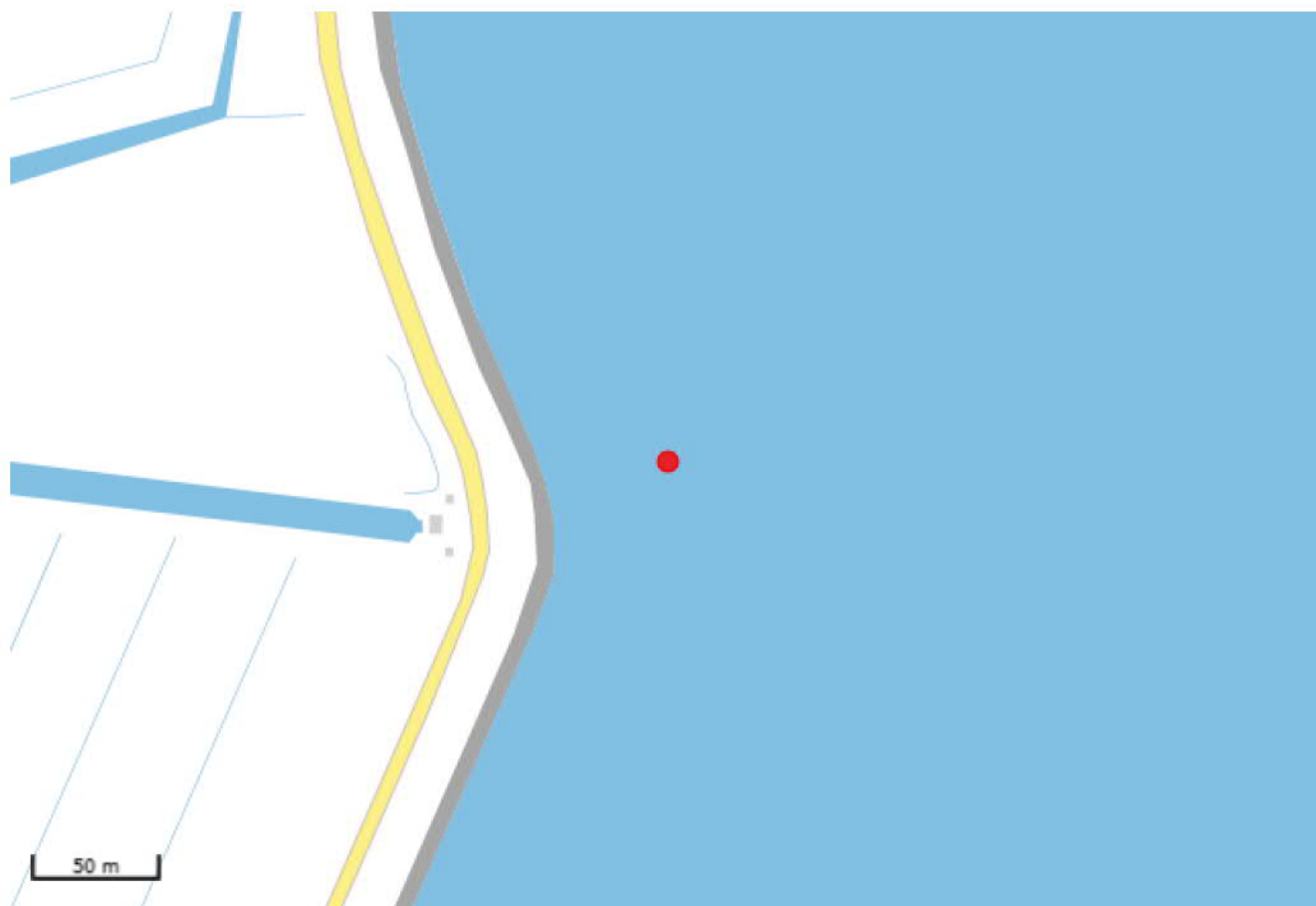
Plattegrond:

4. Wie is bevoegd gezag voor de toepassing

Bevoegd Gezag Type:	Rijkswaterstaat
Bevoegd Gezag	
Naam:	Rijkswaterstaat Midden-Nederland
Afdeling:	--
Adres:	Postbus 2232
Postcode:	3500GE
Plaats:	Utrecht
Telefoonnummer:	0887973700
Faxnummer:	088-7974001

5. Status (Bevoegd Gezag)

Kenmerk Melder:	AMMD-20-EXT-Loswal3
Opmerking melder:	



Behandelend toezichthouder RWS Midden NL is de heer [REDACTED]

Kenmerk bevoegd gezag:	--
Naam behandelaar:	--
Opmerking bevoegd gezag:	--
Indicatie 'Volledig':	Onbekend
Indicatie 'Goedgekeurd':	Onbekend
Indicatie 'Ingetrokken door melder':	Onbekend
Indicatie 'Partij is toegepast':	Onbekend
Indicatie 'Administratief afgehandeld':	Onbekend
Indicatie 'Toezicht houden in het veld':	Onbekend
Indicatie 'Toezicht gehouden in het veld':	Onbekend
Indicatie 'Bruikbaar voor bodemkwaliteitskaart':	Onbekend

Melding besluit bodemkwaliteit

Meldingnummer: 520876.1
Melding gedaan op: 22-07-2020
Melding type: Werk schone grond
Melding gedaan door: Unie van Marken
[REDACTED]
010 288 8777
contact@markermeerdijken.nl

Status: Verzonden

1. Algemene gegevens van de toepasser / eigenaar

Naam HHNK
Postadres Stationsplein 136
1703WC Heerhugowaard
Telefoonnummer 072-5828282
Faxnummer --
E-mailadres info@hhnk.nl
Rechtspersoon Organisatie
KvK nummer: 37161516
Vestigingsnummer: --

Contactpersoon

Naam De heer [REDACTED]
Telefoonnummer [REDACTED]
Mobielnummer [REDACTED]
E-mailadres [REDACTED]@markermeerdijken.nl

2. Project details

Naam: Loswal 3
Startdatum: 11-8-2020
Einddatum: 31-12-2021

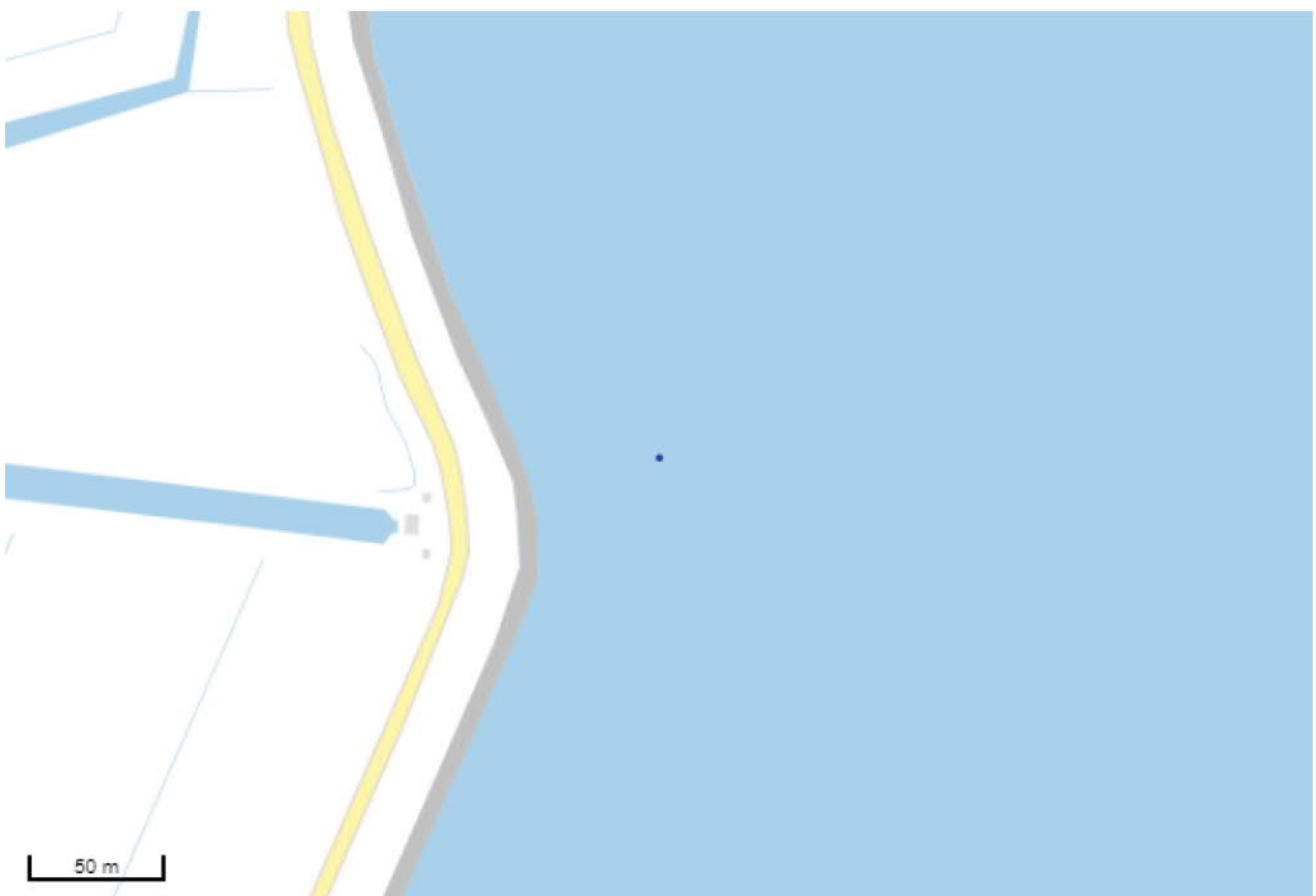
3. Adresgegevens van de toepassingslocatie

Adres:	--
Postcode:	--
Plaats:	Markermeer
X-coördinaat:	131006
Y-coördinaat:	509645
Bodemlaag hoogte t.o.v. maaiveld:	--
Omschrijving:	AMMD realiseert diverse tijdelijke loswallen. Onderhavige toepassing betreft loswal 3. Er wordt in totaal 25.000 vm3 schoon zand toegepast. Dit zal is afkomstig uit IJsselmeergebied, wordt onder BRL 9313 geleverd en is evident onverdacht op voorkomen PFAS. In bijlage BRL certificaat Van Vliet.

Plattegrond

Bijgevoegde plattegronden: K41307-05.pdf

Plattegrond:



4. Wie is bevoegd gezag voor de toepassing

Bevoegd Gezag Type:	Rijkswaterstaat
Bevoegd Gezag	
Naam:	Rijkswaterstaat Midden-Nederland
Afdeling:	--
Adres:	Postbus 2232
Postcode:	3500GE
Plaats:	Utrecht
Telefoonnummer:	0887973700
Faxnummer:	088-7974001

5. Status (Bevoegd Gezag)

Kenmerk Melder: AMMD-20-EXT-Loswal3

Opmerking melder:

Wijziging betreft latere startdatum. Behandelend toezichthouder RWS Midden NL is de heer [REDACTED]

Kenmerk bevoegd gezag:	--
Naam behandelaar:	--
Opmerking bevoegd gezag:	--
Indicatie 'Volledig':	Onbekend
Indicatie 'Goedgekeurd':	Onbekend
Indicatie 'Ingetrokken door melder':	Onbekend
Indicatie 'Partij is toegepast':	Onbekend
Indicatie 'Administratief afgehandeld':	Onbekend
Indicatie 'Toezicht houden in het veld':	Onbekend
Indicatie 'Toezicht gehouden in het veld':	Onbekend
Indicatie 'Bruikbaar voor bodemkwaliteitskaart':	Onbekend