

Melding besluit bodemkwaliteit

Meldingnummer: 520902.0
Melding gedaan op: 24-02-2020
Melding type: Werk schone grond
Melding gedaan door: Unie van Marken
[REDACTED]
010 288 8777
contact@markermeerdijken.nl

Status: Verzonden

1. Algemene gegevens van de toepasser / eigenaar

Naam	HHNK
Postadres	Stationsplein 136 1703WC Heerhugowaard
Telefoonnummer	072-5828282
Faxnummer	--
E-mailadres	info@hhnk.nl
Rechtspersoon	Organisatie
KvK nummer:	37161516
Vestigingsnummer:	--
Contactpersoon	
Naam	De heer [REDACTED]
Telefoonnummer	[REDACTED]
Mobielnummer	[REDACTED]
E-mailadres	[REDACTED]@markermeerdijken.nl

2. Project details

Naam:	Pilot zwaaiikom vaargeul 8
Startdatum:	2-3-2020
Einddatum:	27-4-2020

3. Adresgegevens van de toepassingslocatie

Adres:	--
Postcode:	--
Plaats:	Markermeer
X-coördinaat:	133696
Y-coördinaat:	492682
Bodemlaag hoogte t.o.v. maaiveld:	--
Omschrijving:	Obv pilot wordt het opdrijven van diepgelegen lagen veen voorkomen door deze te verwijderen en schoon zand terug te brengen. Dit zand is afkomstig van stroomgeul Markermeer en wordt geleverd onder BRL 9313 certificaat. Eea in bijlagen.

Plattegrond

Bijgevoegde plattegronden: AMMD-Memo BBKmelding.pdf
K100631-01 Van Oord Grondstoffen B.V.,
BRL 9313.pdf

4. Wie is bevoegd gezag voor de toepassing

Bevoegd Gezag Type: Rijkswaterstaat

Bevoegd Gezag

Naam: Rijkswaterstaat Midden-Nederland
Afdeling: --
Adres: Postbus 2232
Postcode: 3500GE
Plaats: Utrecht
Telefoonnummer: 0887973700
Faxnummer: 088-7974001

5. Status (Bevoegd Gezag)

Kenmerk Melder: AMMD-20-EXT-VG8 pilot

Opmerking melder:

Vanuit RWS is [REDACTED] behandelend inspecteur. Pilot is in overeenstemming tot stand gekomen.

Kenmerk bevoegd gezag: --
Naam behandelaar: --
Opmerking bevoegd gezag: --
Indicatie 'Volledig': Onbekend
Indicatie 'Goedgekeurd': Onbekend
Indicatie 'Ingetrokken door melder': Onbekend
Indicatie 'Partij is toegepast': Onbekend
Indicatie 'Administratief afgehandeld': Onbekend
Indicatie 'Toezicht houden in het veld': Onbekend
Indicatie 'Toezicht gehouden in het veld': Onbekend
Indicatie 'Bruikbaar voor bodemkwaliteitskaart': Onbekend

Melding besluit bodemkwaliteit

Meldingnummer: 521458.1
Melding gedaan op: 28-02-2020
Melding type: Toepassing partij
Melding gedaan door: J. Koper & Zn. bv
[REDACTED]
0228-582798
info@koperbv.nl

Status: Verzonden

1. Algemene gegevens van de toepasser / eigenaar

Naam J. Koper & Zn. B.V.
Postadres de Kibbel 1 a
1693NW Wervershoof
Telefoonnummer 0228582798
Faxnummer 0228581117
E-mailadres info@koperbv.nl
Rechtspersoon Organisatie
KvK nummer: 37125885
Vestigingsnummer: 000016948629

Contactpersoon

Naam De heer [REDACTED]
Telefoonnummer 0228582798
Mobielnummer [REDACTED]
E-mailadres [REDACTED]@koperbv.nl

2. Algemene gegevens van de toepasser / uitvoerder

Naam J. Koper & Zn. BV
Postadres De Kibbel 1 a
1693NW Wervershoof
Telefoonnummer 0228-582798
Faxnummer 0228-581117
E-mailadres info@koperbv.nl
Rechtspersoon Organisatie
KvK nummer: 37125885
Vestigingsnummer: 000016948629

Contactpersoon

Naam De heer [REDACTED]
Telefoonnummer 0228582798
Mobielnummer [REDACTED]
E-mailadres [REDACTED]@koperbv.nl

3. Beoogde toepassing bouwstoffen, grond of

baggerspecie

Toegepast materiaal:	Grond
Toepassingstype:	Toepassing volgens gebiedsspecifiek toetsingskader
Toepassingsgebied:	--

4. Project details

Naam:	31258 - Westrak
Startdatum:	6-3-2020
Einddatum:	30-4-2020

5. Toepassing details

Toe te passen partij

Startdatum:	06-03-2020
Afrondingsdatum:	30-04-2020
Materiaal hoeveelheid:	1350 m ³

6. Adresgegevens van de toepassingslocatie

Adres: Noorderdijkweg 24
Postcode: 1771MJ
Plaats: Wieringerwerf
X-coördinaat: 133953
Y-coördinaat: 545102
Bodemlaag hoogte t.o.v. maaiveld: -0,50
Omschrijving: Ter plaatse van dijklichaam nabij "De Wielen

Plattegrond

Bijgevoegde plattegronden: 19138_VO_002_401_Aanlegtekening.pdf
19138_VO_002_402_Dwarsprofielen.pdf

Plattegrond:



7. Gegevens van de locatie van herkomst

Grondbewerkingsinrichting:	--
Adres:	Schagerweg 1
Postcode:	1774PA
Plaats:	Slootdorp
X-coördinaat:	129768
Y-coördinaat:	539328
Bodemlaag hoogte t.o.v. maaiveld:	0,00
Omschrijving:	Aan de Westrak in Wieringerwerf, naast (noordkant) het woonhuisadres Schagerweg 1 Slootdorp. Liggen twee depots met grond/klei.

Plattegrond

Plattegrond:



8. Wie is bevoegd gezag voor de toepassing

Bevoegd Gezag Type:	Rijkswaterstaat
Bevoegd Gezag	
Naam:	Rijkswaterstaat Noord-Nederland
Afdeling:	--
Adres:	Postbus 2301
Postcode:	8901JH
Plaats:	LEEWARDEN
Telefoonnummer:	058 234 43 44
Faxnummer:	0511-548400

9. Milieuhygiënische verklaringen

Milieuhygiënische verklaringen:	Partijkeuring
Naam Producent	Grondslag Bodemkwaliteitsbureau
Certificaatnummer	32270
Milieuhygiënische verklaringen:	200109 1 Grondslag, 32270 Partijkeuringen grond Westrak W'werf.pdf
Kwaliteitgegevens bestand:	--
Partijsplitsing	
Partij gesplitst:	nee
Partijrelatie:	--
Splitsing uitgevoerd:	--
Datum splitsing:	--

10. Status (Bevoegd Gezag)

Kenmerk Melder: 31258 - Westrak

Opmerking melder:

Ten behoeve van het maken van een oprit tegen de oude IJsselmeerdijk aan de Noorderdijkweg in Wieringerwerf willen wij ca. 1.300 m³ klei afkomstig van de depots op de Westrak in Wieringerwerf toepassen.

Kenmerk bevoegd gezag:	--
Naam behandelaar:	--
Opmerking bevoegd gezag:	--
Indicatie 'Volledig':	Onbekend

Indicatie 'Goedgekeurd':	Onbekend
Indicatie 'Ingetrokken door melder':	Onbekend
Indicatie 'Partij is toegepast':	Onbekend
Indicatie 'Administratief afgehandeld':	Onbekend
Indicatie 'Toezicht houden in het veld':	Onbekend
Indicatie 'Toezicht gehouden in het veld':	Onbekend
Indicatie 'Bruikbaar voor bodemkwaliteitskaart':	Onbekend

Melding besluit bodemkwaliteit

Meldingnummer: 521523.0
Melding gedaan op: 28-02-2020
Melding type: Toepassing partij
Melding gedaan door: J. Koper & Zn. bv
[REDACTED]
0228-582798
info@koperbv.nl
Status: Verzonden

1. Algemene gegevens van de toepasser / eigenaar

Naam J. Koper & Zn. B.V.
Postadres de Kibbel 1 a
1693NW Wervershoof
Telefoonnummer 0228582798
Faxnummer 0228581117
E-mailadres info@koperbv.nl
Rechtspersoon Organisatie
KvK nummer: 37125885
Vestigingsnummer: 000016948629

Contactpersoon

Naam De heer [REDACTED]
Telefoonnummer 0228582798
Mobielnummer [REDACTED]
E-mailadres [REDACTED]@koperbv.nl

2. Algemene gegevens van de toepasser / uitvoerder

Naam J. Koper & Zn. BV
Postadres De Kibbel 1 a
1693NW Wervershoof
Telefoonnummer 0228-582798
Faxnummer 0228-581117
E-mailadres info@koperbv.nl
Rechtspersoon Organisatie
KvK nummer: 37125885
Vestigingsnummer: 000016948629

Contactpersoon

Naam De heer [REDACTED]
Telefoonnummer 0228582798
Mobielnummer [REDACTED]
E-mailadres [REDACTED]@koperbv.nl

3. Beoogde toepassing bouwstoffen, grond of

baggerspecie

Toegepast materiaal:	Grond
Toepassingstype:	Toepassing volgens gebiedsspecifiek toetsingskader
Toepassingsgebied:	--

4. Project details

Naam:	31258 - Wierweg
Startdatum:	6-3-2020
Einddatum:	30-4-2020

5. Toepassing details

Toe te passen partij

Startdatum:	06-03-2020
Afrondingsdatum:	30-04-2020
Materiaal hoeveelheid:	1350 m ³

6. Adresgegevens van de toepassingslocatie

Adres: Noorderdijkweg 24
Postcode: 1171MJ
Plaats: Wieringerwerf
X-coördinaat: 133960
Y-coördinaat: 545091
Bodemlaag hoogte t.o.v. maaiveld: -0,50
Omschrijving: Ter plaatse van dijklichaam nabij "De Wielen"

Plattegrond

Bijgevoegde plattegronden: 19138_VO_002_401_Aanlegtekening.pdf
19138_VO_002_402_Dwarsprofielen.pdf

Plattegrond:



7. Gegevens van de locatie van herkomst

Grondbewerkingsinrichting:	--
Adres:	Wierweg 22
Postcode:	1774NJ
Plaats:	Slootdorp
X-coördinaat:	127618
Y-coördinaat:	541769
Bodemlaag hoogte t.o.v. maaiveld:	-0,50
Omschrijving:	Naast (westekant) kavelpad van Wierweg 22 Slootdorp

Plattegrond

Plattegrond:



200 m

8. Wie is bevoegd gezag voor de toepassing

Bevoegd Gezag Type:	Rijkswaterstaat
Bevoegd Gezag	
Naam:	Rijkswaterstaat Midden-Nederland
Afdeling:	--
Adres:	Postbus 600
Postcode:	8200AP
Plaats:	LELYSTAD
Telefoonnummer:	0320-299002
Faxnummer:	

9. Milieuhygiënische verklaringen

Milieuhygiënische verklaringen:	Verklaring op basis van bodemkwaliteitskaart
Bevoegd Gezag Type	Regionale Uitvoeringsdienst
Naam BKK-Beheerder	Regionale Uitvoeringsdienst Noord-Holland Noord
Naam / codering BKK-zone	SHKDH
Milieuhygiënische verklaringen:	26818-01 Aanvullend PFAS onderzoek NB2, Windpark Wieringermeer, d.d 20-01-2020.pdf
Kwaliteitgegevens bestand:	--
Partijsplitsing	
Partij gesplitst:	nee
Partijrelatie:	--
Splitsing uitgevoerd:	--
Datum splitsing:	--

10. Status (Bevoegd Gezag)

Kenmerk Melder: 31258 - Wierweg

Opmerking melder:

Voor het maken van een nieuwe op- en afrit, t.b.v. een uitkijkpunt naast de oude IJsselmeerdijk is ca. 1.350 m³ grond benodigd.

Hiervoor willen wij de grond, afkomstig van de verbreding van een kavelpad achter Wierweg 22 te Slootdorp toepassen. De grond is hier tot ca. 0,50 m¹ onder het maaiveld ontgraven.

Deze melding is op basis van de bodemkwaliteitskaart. De grond is aanvullend onderzocht op PFAS conform de bijlage.

Kenmerk bevoegd gezag:	--
Naam behandelaar:	--
Opmerking bevoegd gezag:	--
Indicatie 'Volledig':	Onbekend
Indicatie 'Goedgekeurd':	Onbekend
Indicatie 'Ingetrokken door melder':	Onbekend
Indicatie 'Partij is toegepast':	Onbekend
Indicatie 'Administratief afgehandeld':	Onbekend
Indicatie 'Toezicht houden in het veld':	Onbekend
Indicatie 'Toezicht gehouden in het veld':	Onbekend
Indicatie 'Bruikbaar voor bodemkwaliteitskaart':	Onbekend

Melding besluit bodemkwaliteit

Meldingnummer: 522924.0
Melding gedaan op: 11-03-2020
Melding type: Werk schone grond
Melding gedaan door: Unie van Marken
[REDACTED]
010 288 8777
contact@markermeerdijken.nl

Status: Verzonden

1. Algemene gegevens van de toepasser / eigenaar

Naam	HHNK
Postadres	Stationsplein 136 1703WC Heerhugowaard
Telefoonnummer	072-5828282
Faxnummer	--
E-mailadres	info@hhnk.nl
Rechtspersoon	Organisatie
KvK nummer:	37161516
Vestigingsnummer:	--
Contactpersoon	
Naam	De heer [REDACTED]
Telefoonnummer	[REDACTED]
Mobielnummer	[REDACTED]
E-mailadres	[REDACTED]@markermeerdijken.nl

2. Project details

Naam:	M7 - buitendijks
Startdatum:	28-4-2020
Einddatum:	1-2-2022

3. Adresgegevens van de toepassingslocatie

Adres:	--
Postcode:	--
Plaats:	Edam
X-coördinaat:	131623
Y-coördinaat:	508403
Bodemlaag hoogte t.o.v. maaiveld:	--
Omschrijving:	In totaal wordt max. 800.000 vm3 schoon zand geleverd. Dit zand is afkomstig van twee winvakken rondom Markerwadden, zijnde "slibvangput" en "winvak 3". Het zand is "evident onverdacht" op voorkomen PFAS, omdat dit op een dieper 1 m-waterbodem

wordt gewonnen. De BRL 9313 betreft het certificaat van Van Vliet. In overeenstemming met Certificerende Instelling wordt namelijk geen onderscheid gemaakt in verschillende winvakken, maar "Ijsselmeer" (waar Markermeer onderdeel van uitmaakt). Er is een memo toegevoegd.

Plattegrond

Bijgevoegde plattegronden: K41307-05 - niveau V.pdf
Toepassingsmelding M7_11 maart 2020.pdf

4. Wie is bevoegd gezag voor de toepassing

Bevoegd Gezag Type: Rijkswaterstaat

Bevoegd Gezag

Naam: Rijkswaterstaat Midden-Nederland
Afdeling: --
Adres: Postbus 2232
Postcode: 3500GE
Plaats: Utrecht
Telefoonnummer: 0887973700
Faxnummer: 088-7974001

5. Status (Bevoegd Gezag)

Kenmerk Melder: AMMD-20-EXT-M7 buitendijks

Opmerking melder:

Voor project dijkversterking Markermeerdijken is toezichthouder/handhaver en aanspreekpunt.

Kenmerk bevoegd gezag: --
Naam behandelaar: --
Opmerking bevoegd gezag: --
Indicatie 'Volledig': Onbekend
Indicatie 'Goedgekeurd': Onbekend
Indicatie 'Ingetrokken door melder': Onbekend
Indicatie 'Partij is toegepast': Onbekend
Indicatie 'Administratief afgehandeld': Onbekend
Indicatie 'Toezicht houden in het veld': Onbekend
Indicatie 'Toezicht gehouden in het Onbekend

veld':

**Indicatie 'Bruikbaar voor
bodemkwaliteitskaart':**

Onbekend

Melding besluit bodemkwaliteit

Meldingnummer: 523069.0
Melding gedaan op: 12-03-2020
Melding type: Toepassing partij
Melding gedaan door: Groba Grondbeheer
[REDACTED]
0881262930
handel@grobagrond.nl

Status: Verzonden

1. Algemene gegevens van de toepasser / eigenaar

Naam De Vries en van de Wiel bv
Postadres Toetsenbordweg 11
1033MZ Amsterdam
Telefoonnummer 0202191515
Faxnummer 0202191525
E-mailadres info.vw@deme-group.com
Rechtspersoon Organisatie
KvK nummer: --
Vestigingsnummer: --

Contactpersoon

Naam De heer [REDACTED]
Telefoonnummer 0202191515
Mobielnummer [REDACTED]
E-mailadres [REDACTED]@deme-group.com

2. Algemene gegevens van de toepasser / uitvoerder

Naam Groba grondhandel bv
Postadres Vrijheidweg 45
1521RP Wormerveer
Telefoonnummer 075-6405215
Faxnummer 0842235728
E-mailadres handel@grobagrond.nl
Rechtspersoon Organisatie
KvK nummer: --
Vestigingsnummer: --

Contactpersoon

Naam De heer [REDACTED]
Telefoonnummer 0881262920
Mobielnummer [REDACTED]
E-mailadres grond@grobagroep.nl

3. Beoogde toepassing bouwstoffen, grond of

baggerspecie

Toegepast materiaal:	Baggerspecie
Toepassingstype:	Toepassing in grootschalige bodemtoepassing
GBT Kern of Leeflaag:	Kern
Toepassingsgebied:	In / op de waterbodem in anaëroob milieu

4. Project details

Naam:	VAL 6
Startdatum:	6-11-2015
Einddatum:	31-12-2025

5. Toepassing details

Toe te passen partij

Startdatum:	26-03-2020
Afrondingsdatum:	02-04-2020
Materiaal hoeveelheid:	1350 m ³

Toepassing

Laagdikte (m):	--
Laagdikte volume (m³):	--
Laagdikte beschrijving:	--
Leeflaag dikte (m):	--
Leeflaag volume (m³):	--
Leeflaag beschrijving:	--

Rapport

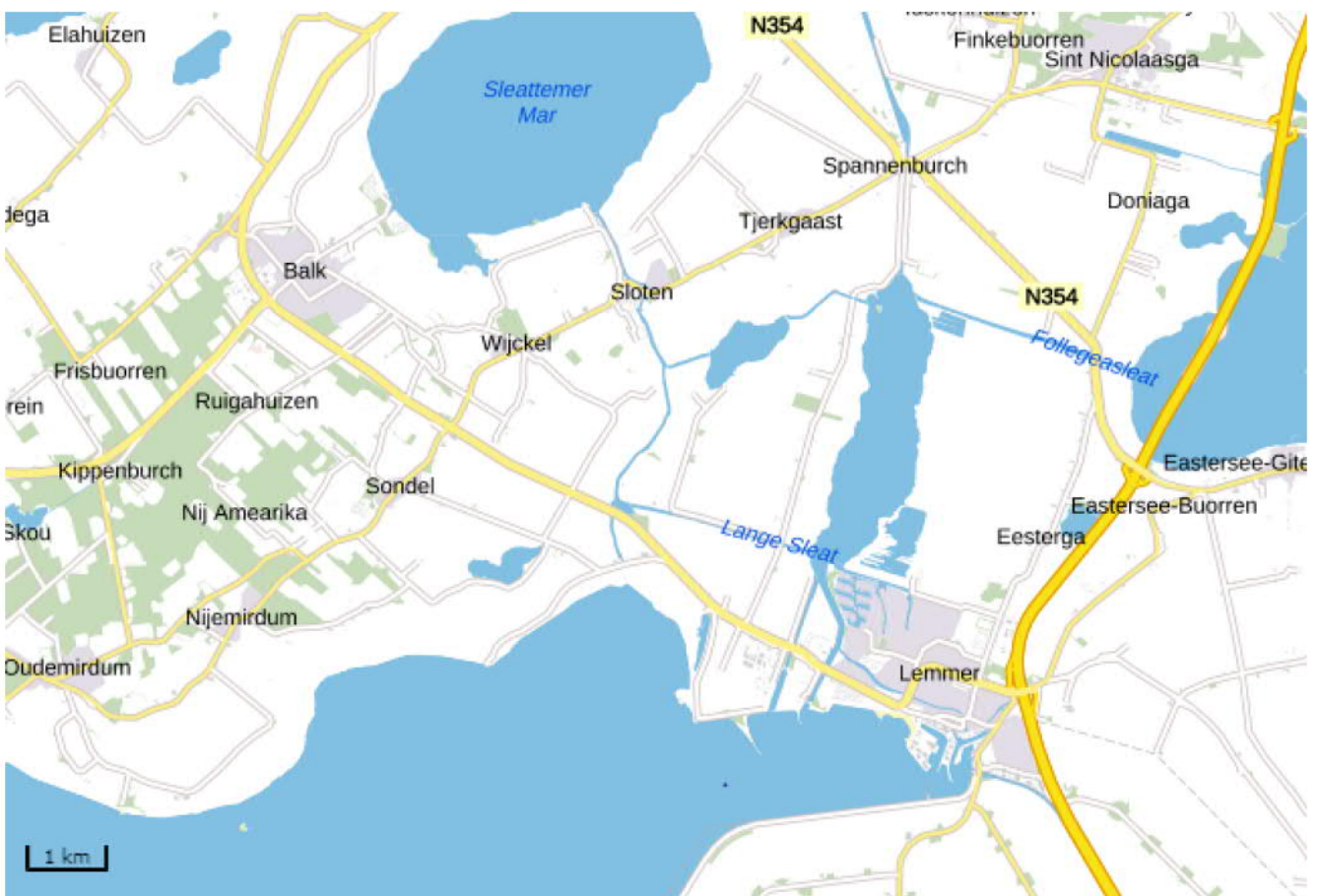
Naam organisatie die rapport geschreven heeft:	--
Rapportnummer:	--

6. Adresgegevens van de toepassingslocatie

Adres:	--
Postcode:	--
Plaats:	Lemmer
X-coördinaat:	173641
Y-coördinaat:	538823
Bodemlaag hoogte t.o.v. maaiveld:	--
Omschrijving:	toepassing in VAK A1 conform faseringskaart.

Plattegrond

Plattegrond:



7. Gegevens van de locatie van herkomst

Grondbewerkingsinrichting:	--
Adres:	Fahrenheitstraat 29
Postcode:	8861NH
Plaats:	Harlingen
X-coördinaat:	159865
Y-coördinaat:	576603
Bodemlaag hoogte t.o.v. maaiveld:	--
Omschrijving:	depot SGC2019-7

Plattegrond

Plattegrond:



8. Wie is bevoegd gezag voor de toepassing

Bevoegd Gezag Type:	Rijkswaterstaat
Bevoegd Gezag	
Naam:	Rijkswaterstaat Midden-Nederland
Afdeling:	--
Adres:	Postbus 600
Postcode:	8200AP
Plaats:	LELYSTAD
Telefoonnummer:	0320-299002
Faxnummer:	

9. Bodemfunctieklassering en bodemkwaliteitsklasse ter plaatse van de toepassing

Waterbodemfunctieklassering:	Klasse A
-------------------------------------	----------

10. Milieuhygiënische verklaringen

Milieuhygiënische verklaringen:	Verklaring op basis van bodemonderzoek
Naam erkende uitvoerende instantie	GRS Milieubv
Rapportnummer	202007045
Milieuhygiënische verklaringen:	202007045 S&G Slib en Grondbeheer B.V., Fahrenheitstraat 29 Harlingen (SGC2019-7).pdf MM1A toetsing GBT Waterbodem.pdf MM1B toetsing GBT Waterbodem.pdf
Kwaliteitgegevens bestand:	--
Partijsplitsing	
Partij gesplitst:	nee
Partijrelatie:	--
Splitsing uitgevoerd:	--
Datum splitsing:	--

11. Status (Bevoegd Gezag)

Kenmerk Melder:	2020056
Opmerking melder:	
betreft enkel depot SGC2019-7	
Kenmerk bevoegd gezag:	--
Naam behandelaar:	--
Opmerking bevoegd gezag:	--
Indicatie 'Volledig':	Onbekend
Indicatie 'Goedgekeurd':	Onbekend
Indicatie 'Ingetrokken door melder':	Onbekend
Indicatie 'Partij is toegepast':	Onbekend
Indicatie 'Administratief afgehandeld':	Onbekend
Indicatie 'Toezicht houden in het veld':	Onbekend
Indicatie 'Toezicht gehouden in het veld':	Onbekend
Indicatie 'Bruikbaar voor bodemkwaliteitskaart':	Onbekend

Melding besluit bodemkwaliteit

Meldingnummer: 523235.0
Melding gedaan op: 13-03-2020
Melding type: Toepassing partij
Melding gedaan door: Visser & Smit Hanab
[REDACTED]
0786417222
info@vshanab.nl
Status: Verzonden

1. Algemene gegevens van de toepasser / eigenaar

Naam Windpark Fryslân B.V.
Postadres P.J. Oudweg 4
1314CH Almere
Telefoonnummer 0527 616167
Faxnummer --
E-mailadres --
Rechtspersoon Organisatie
KvK nummer: --
Vestigingsnummer: --

Contactpersoon

Naam Mevrouw [REDACTED]
Telefoonnummer --
Mobielnummer --
E-mailadres --

2. Algemene gegevens van de toepasser / uitvoerder

Naam Visser & Smit Hanab b.v.
Postadres Rietgorsweg 6
3356LJ Papendrecht
Telefoonnummer +31 78 641 7222
Faxnummer --
E-mailadres [REDACTED]@vshanab.nl
Rechtspersoon Organisatie
KvK nummer: --
Vestigingsnummer: --

Contactpersoon

Naam De heer [REDACTED]
Telefoonnummer --
Mobielnummer --
E-mailadres [REDACTED]@vshanab.nl

3. Beoogde toepassing bouwstoffen, grond of

baggerspecie

Toegepast materiaal:	Grond
Toepassingtype:	Toepassing op landbodem volgens generiek toetsingskader
Toepassingsgebied:	--

4. Project details

Naam:	Windpark Fryslân
Startdatum:	20-3-2020
Einddatum:	17-4-2020

5. Toepassing details

Toe te passen partij

Startdatum:	21-03-2020
Afrondingsdatum:	24-04-2020
Materiaal hoeveelheid:	3000 m ³

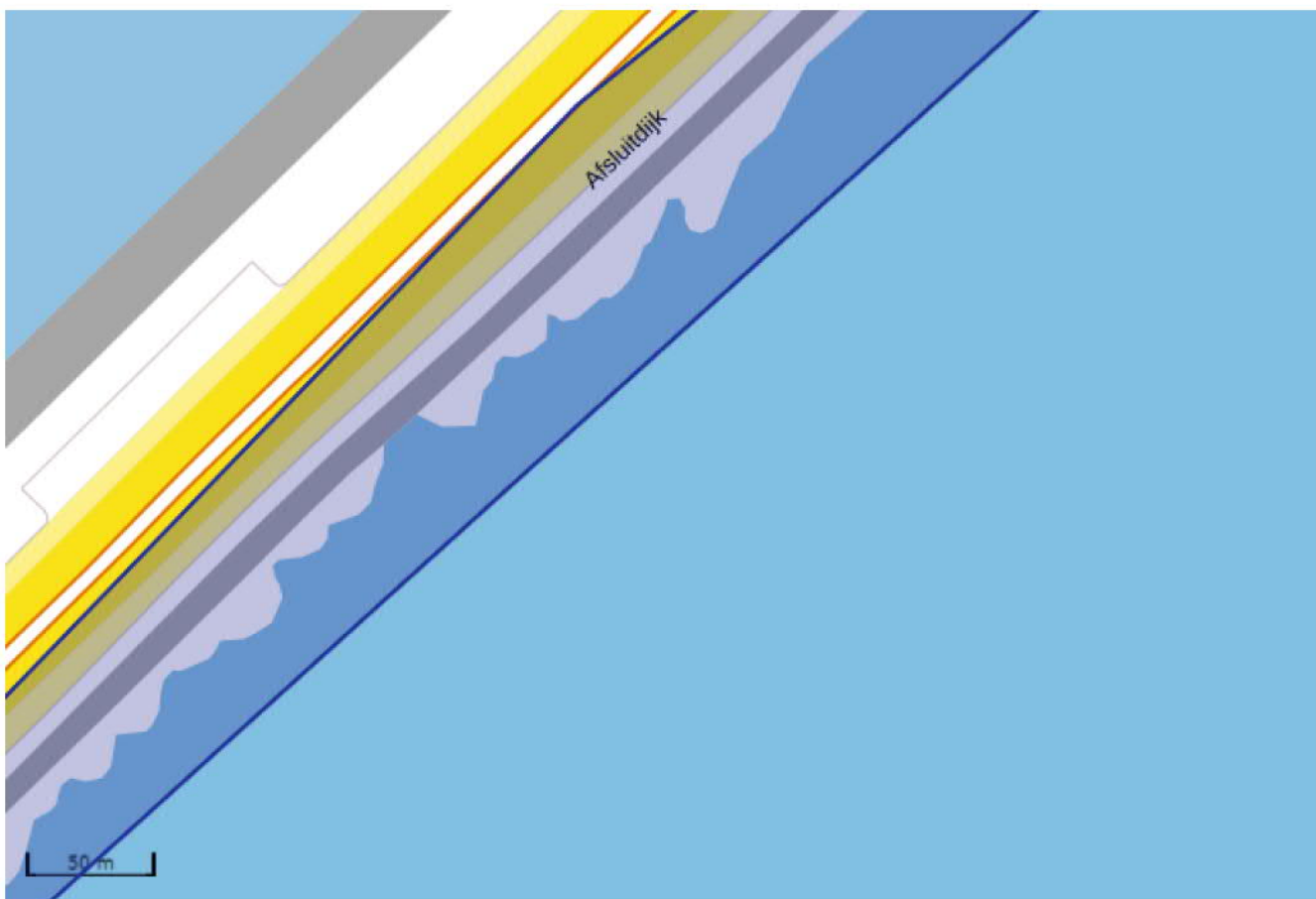
6. Adresgegevens van de toepassingslocatie

Adres:	--
Postcode:	--
Plaats:	A7
X-coördinaat:	153623
Y-coördinaat:	566669
Bodemlaag hoogte t.o.v. maaiveld:	1,20
Omschrijving:	In kabeltracé tussen JP8 en JP9. Zie ook bijgevoegde tekening MOFLOCATIES PART 2A rev F - TK18142-K-A-300

Plattegrond

Bijgevoegde plattegronden: TK18142-K-A-300.pdf

Plattegrond:

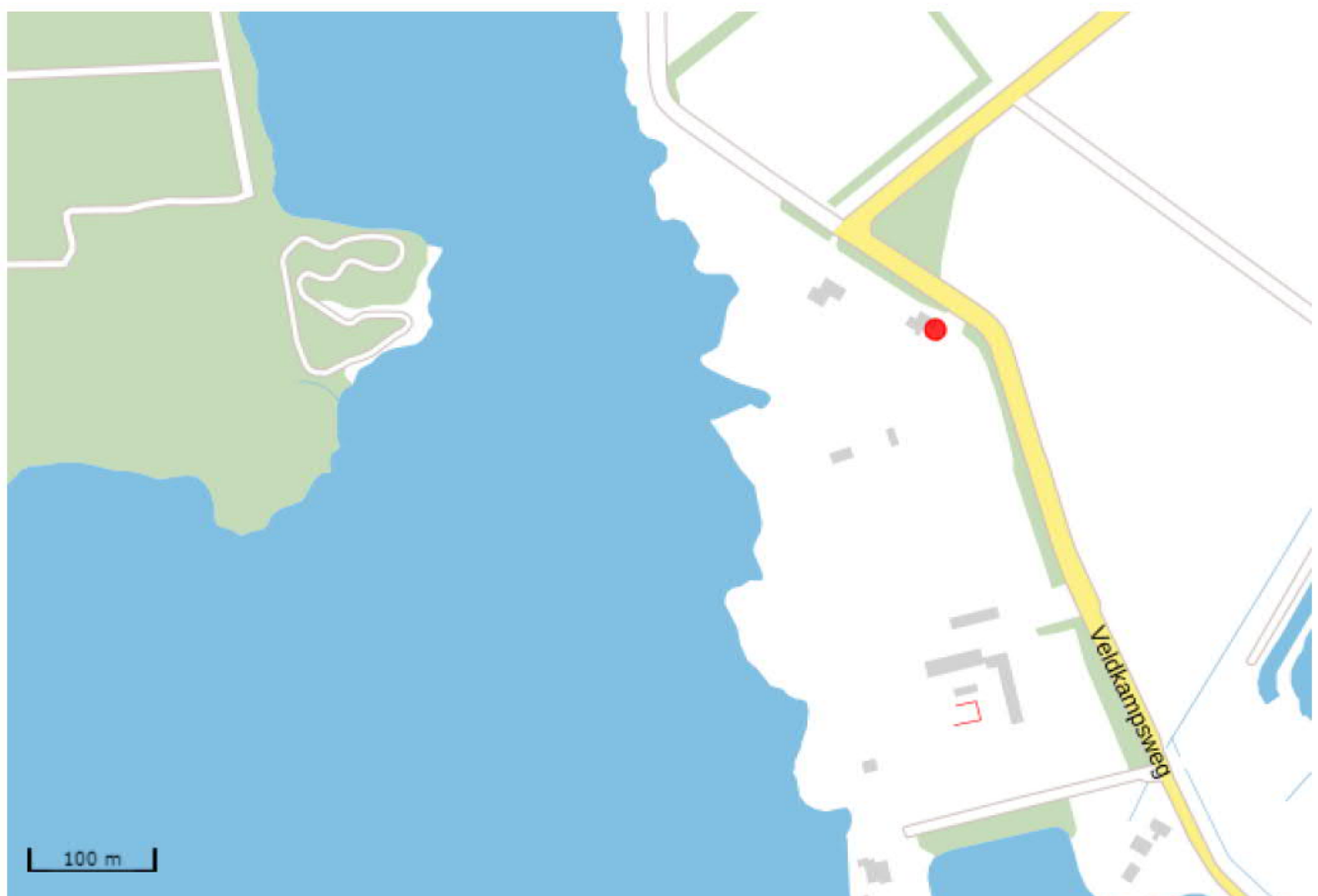


7. Gegevens van de locatie van herkomst

Grondbewerkingsinrichting:	--
Adres:	Ellertsweg 2 c
Postcode:	9535TA
Plaats:	Ellertshaar
X-coördinaat:	245849
Y-coördinaat:	546998
Bodemlaag hoogte t.o.v. maaiveld:	--
Omschrijving:	--

Plattegrond

Plattegrond:



8. Wie is bevoegd gezag voor de toepassing

Bevoegd Gezag Type:	Rijkswaterstaat
Bevoegd Gezag	
Naam:	Rijkswaterstaat Midden-Nederland
Afdeling:	--
Adres:	Postbus 2232
Postcode:	3500GE
Plaats:	Utrecht
Telefoonnummer:	0887973700
Faxnummer:	088-7974001

9. Bodemfunctieklassering en bodemkwaliteitsklasse ter plaatse van de toepassing

Bodemfunctieklassering:	Landbouw / natuur (AW 2000)
Bodemkwaliteitsklasse:	Voldoet aan de achtergrondwaarden (AW 2000)

10. Milieuhygiënische verklaringen

Milieuhygiënische verklaringen:	Erkende kwaliteitsverklaring
Naam Producent	KIWA BMC BV
Rapportnummer	885-13-BBK
Erkeningsnummer	000
Milieuhygiënische verklaringen:	Zand en of gebroken grind Vos zand en grind 01-01-2013 tm 31-01-2016.pdf 9111rap zand PFAS.pdf Komo-product-certificaat.pdf
Kwaliteitgegevens bestand:	--
Partijsplitsing	
Partij gesplitst:	nee
Partijrelatie:	--
Splitsing uitgevoerd:	--
Datum splitsing:	--

11. Status (Bevoegd Gezag)

Kenmerk Melder: P162071 Vos Ellertshaar 2A

Opmerking melder:

Er is gekozen om een deel van de geplande leverantie van Backfillzand Koningsbosch (Bbk melding 501353.1 partij locatie Koningsbosch tbv het project Windpark Fryslan) te vervangen door leverantie van backfillzand van locatie Ellertshaar.

Kenmerk bevoegd gezag:	--
Naam behandelaar:	--
Opmerking bevoegd gezag:	--
Indicatie 'Volledig':	Onbekend
Indicatie 'Goedgekeurd':	Onbekend
Indicatie 'Ingetrokken door melder':	Onbekend
Indicatie 'Partij is toegepast':	Onbekend
Indicatie 'Administratief afgehandeld':	Onbekend
Indicatie 'Toezicht houden in het veld':	Onbekend
Indicatie 'Toezicht gehouden in het veld':	Onbekend
Indicatie 'Bruikbaar voor bodemkwaliteitskaart':	Onbekend

Melding besluit bodemkwaliteit

Meldingnummer: 523916.0
Melding gedaan op: 18-03-2020
Melding type: Toepassing partij
Melding gedaan door: Van Oord Nederland b.v.
[REDACTED]
0183642300
nederland@vanoord.com
Status: Verzonden

1. Algemene gegevens van de toepasser / eigenaar

Naam Van Oord Nederland BV
Postadres Schaaldijk 211
3063NH Rotterdam
Telefoonnummer 0888265300
Faxnummer --
E-mailadres area.nederland@vanoord.com
Rechtspersoon Organisatie
KvK nummer: --
Vestigingsnummer: --

Contactpersoon

Naam [REDACTED]
Telefoonnummer [REDACTED]
Mobielnummer --
E-mailadres [REDACTED]@vanoord.com

2. Algemene gegevens van de toepasser / uitvoerder

Naam van oord Nederland
Postadres schaaldijk 211
3063NH rotterdam
Telefoonnummer 0888265300
Faxnummer --
E-mailadres area.nederland@vanoord.com
Rechtspersoon Organisatie
KvK nummer: --
Vestigingsnummer: --

Contactpersoon

Naam [REDACTED]
Telefoonnummer [REDACTED]
Mobielnummer --
E-mailadres [REDACTED]@vanoord.com

3. Beoogde toepassing bouwstoffen, grond of

baggerspecie

Toegepast materiaal:	Baggerspecie
Toepassingstype:	Toepassing op natte bodem volgens generiek toetsingskader
Toepassingsgebied:	--

4. Project details

Naam:	Natuurvoorziening Windpark Fryslan
Startdatum:	6-1-2020
Einddatum:	31-12-2020

5. Toepassing details

Toe te passen partij

Startdatum:	06-04-2020
Afrondingsdatum:	31-12-2020
Materiaal hoeveelheid:	200000 m ³

6. Adresgegevens van de toepassingslocatie

Adres:	--
Postcode:	--
Plaats:	Kornwerderzand
X-coördinaat:	150670
Y-coördinaat:	564710
Bodemlaag hoogte t.o.v. maaiveld:	--
Omschrijving:	Toeassingsgebied Natuurvoorziening Windpark Fryslan. In het IJsselmeer ten zuiwesten van de spuisluis Kornwerderzand

Plattegrond

Plattegrond:




7. Gegevens van de locatie van herkomst

Grondbewerkingsinrichting:	--
Adres:	--
Postcode:	--
Plaats:	Breezandijk
X-coördinaat:	143729
Y-coördinaat:	558693
Bodemlaag hoogte t.o.v. maaiveld:	--
Omschrijving:	Betreft locatie toekomstig Windpark Fryslan

Plattegrond

Bijgevoegde plattegronden:	Crane Vessel Position Dredging - Overview - 14.4394-VOOW-TF-SUR-DWG-0001 - Design - F.pdf
-----------------------------------	---

Plattegrond:



8. Wie is bevoegd gezag voor de toepassing

Bevoegd Gezag Type:	Rijkswaterstaat
Bevoegd Gezag	
Naam:	Rijkswaterstaat Midden-Nederland
Afdeling:	--
Adres:	Postbus 2232
Postcode:	3500GE
Plaats:	Utrecht
Telefoonnummer:	0887973700
Faxnummer:	088-7974001

9. Bodemfunctieklassering en bodemkwaliteitsklasse ter plaatse van de toepassing

Waterbodemfunctieklassering:	Klasse A
-------------------------------------	----------

10. Milieuhygiënische verklaringen

Milieuhygiënische verklaringen:	Verklaring op basis van bodemonderzoek
Naam erkende uitvoerende instantie	MH-Poly
Rapportnummer	19246V1-RA01 v2.0
Milieuhygiënische verklaringen:	19246V1-RA01 v2.0 IJsselmeer Windmolenpark.pdf
Kwaliteitgegevens bestand:	--
Partijsplitsing	
Partij gesplitst:	nee
Partijrelatie:	--
Splitsing uitgevoerd:	--
Datum splitsing:	--

11. Status (Bevoegd Gezag)

Kenmerk Melder:	NVZ - Toegangseulen Klasse A
------------------------	------------------------------

Opmerking melder:

Wij verwijzen met deze BBK meding naar het werkplan 154756-VON-REA-PLN-

028_Werkplan baggeren Opstellocaties.

In de partij is een klein gedeelte (ca 6000 m3) Klasse B grond geïdentificeerd. Hiervoor wordt een aparte BBK melding gedaan. Deze grond maakt dus geen onderdeel uit van onderliggende BBK melding

Kenmerk bevoegd gezag:	--
Naam behandelaar:	--
Opmerking bevoegd gezag:	--
Indicatie 'Volledig':	Onbekend
Indicatie 'Goedgekeurd':	Onbekend
Indicatie 'Ingetrokken door melder':	Onbekend
Indicatie 'Partij is toegepast':	Onbekend
Indicatie 'Administratief afgehandeld':	Onbekend
Indicatie 'Toezicht houden in het veld':	Onbekend
Indicatie 'Toezicht gehouden in het veld':	Onbekend
Indicatie 'Bruikbaar voor bodemkwaliteitskaart':	Onbekend

Melding besluit bodemkwaliteit

Meldingnummer: 523928.0
Melding gedaan op: 18-03-2020
Melding type: Toepassing partij
Melding gedaan door: Van Oord Nederland b.v.

0183642300
nederland@vanoord.com
Status: Verzonden

1. Algemene gegevens van de toepasser / eigenaar

Naam Van Oord Nederland BV
Postadres Schaardijk 211
3063NH Rotterdam
Telefoonnummer 0888265300
Faxnummer --
E-mailadres area.nederland@vanoord.com
Rechtspersoon Organisatie
KvK nummer: --
Vestigingsnummer: --

Contactpersoon

Naam [REDACTED]
Telefoonnummer [REDACTED]
Mobielnummer --
E-mailadres [REDACTED]@vanoord.com

2. Algemene gegevens van de toepasser / uitvoerder

Naam van oord Nederland
Postadres schaaldijk 211
3063NH rotterdam
Telefoonnummer 0888265300
Faxnummer --
E-mailadres area.nederland@vanoord.com
Rechtspersoon Organisatie
KvK nummer: --
Vestigingsnummer: --

Contactpersoon

Naam De heer [REDACTED]
Telefoonnummer [REDACTED]
Mobielnummer --
E-mailadres [REDACTED]@vanoord.com

3. Beoogde toepassing bouwstoffen, grond of

baggerspecie

Toegepast materiaal:	Baggerspecie
Toepassingtype:	Toepassing in grootschalige bodemtoepassing
GBT Kern of Leeflaag:	Kern
Toepassingsgebied:	In / op de waterbodem in aëroob milieu

4. Project details

Naam:	Natuurvoorziening Windpark Fryslan
Startdatum:	6-1-2020
Einddatum:	31-12-2020

5. Toepassing details

Toe te passen partij

Startdatum:	07-04-2020
Afrondingsdatum:	31-12-2020
Materiaal hoeveelheid:	6000 ton

Toepassing

Laagdikte (m):	2,00
Laagdikte volume (m³):	60
Laagdikte beschrijving:	materiaal wordt in een rug neergelegd t.p.v. . de reeds aanwezige GBT
Leeflaag dikte (m):	--
Leeflaag volume (m³):	--
Leeflaag beschrijving:	Afdekking met minimaal 1 meter zand

Rapport

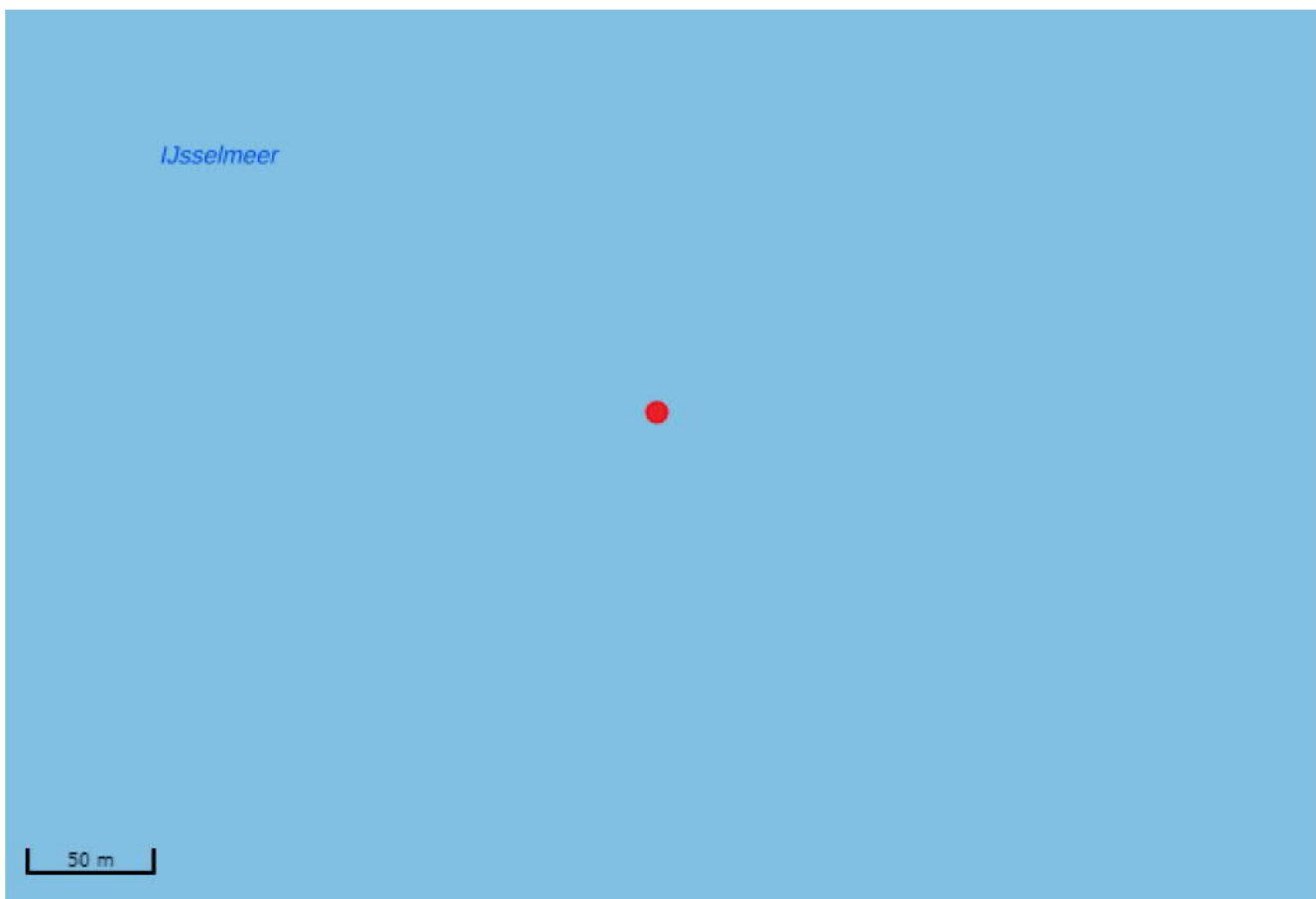
Naam organisatie die rapport geschreven heeft:	MH-Poly
Rapportnummer:	19246V1-RA01 v2.0

6. Adresgegevens van de toepassingslocatie

Adres:	--
Postcode:	--
Plaats:	Kornwerderzand
X-coördinaat:	150668
Y-coördinaat:	564642
Bodemlaag hoogte t.o.v. maaiveld:	--
Omschrijving:	Natuurvoorziening Windpark Fryslan, ten zuidwesten van spuisluis Kornwerderzand, in het IJsselmeer

Plattegrond

Plattegrond:



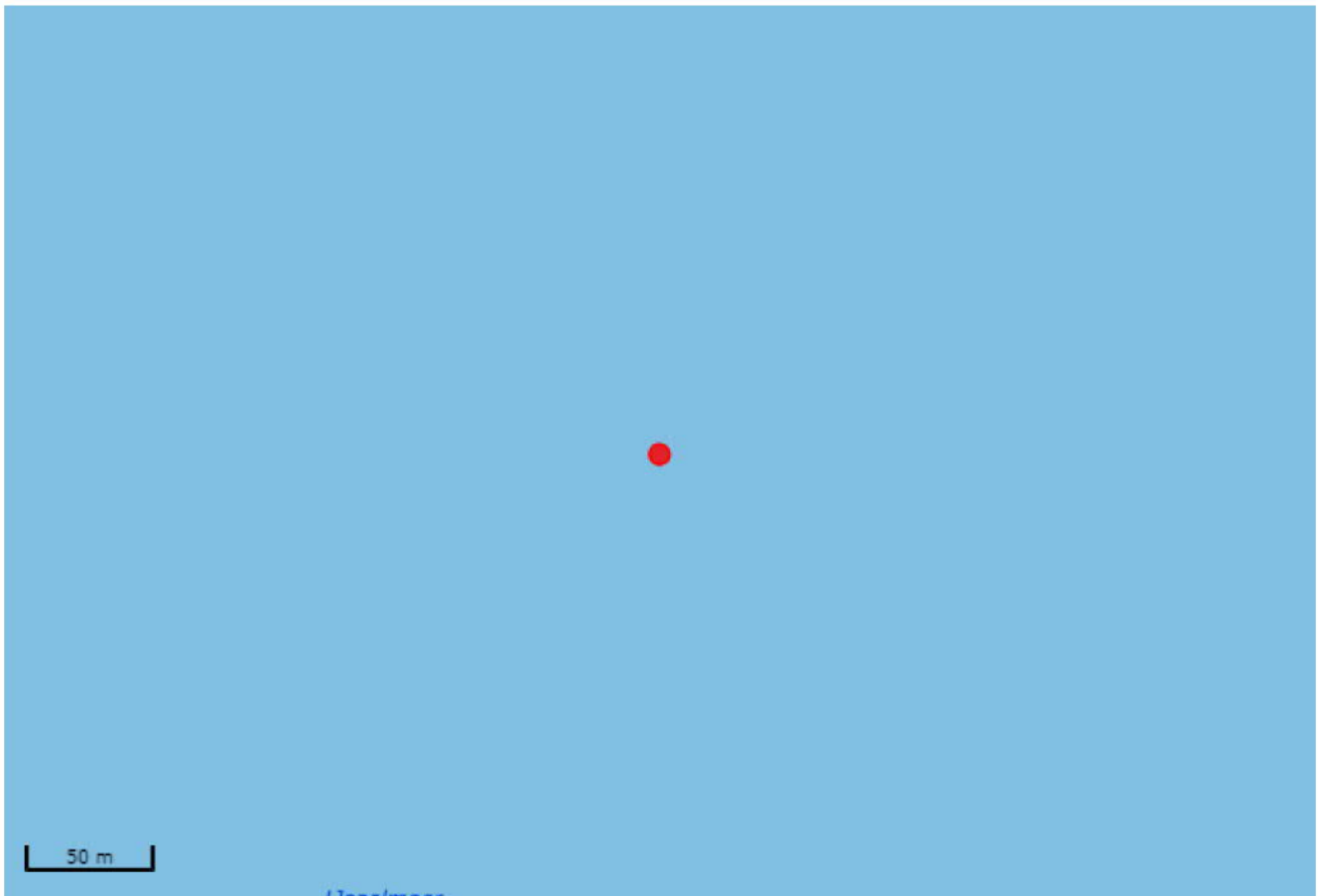
7. Gegevens van de locatie van herkomst

Grondbewerkingsinrichting:	--
Adres:	--
Postcode:	--
Plaats:	Breezandijk
X-coördinaat:	145222
Y-coördinaat:	558233
Bodemlaag hoogte t.o.v. maaiveld:	--
Omschrijving:	Toekomstig Windpark Fryslan, in het IJsselmeer ten zuiden van Breezandijk

Plattegrond

Bijgevoegde plattegronden:	Crane Vessel Position Dredging - Overview - 14.4394-VOOW-TF-SUR-DWG-0001 - Design - F.pdf
	Crane Vessel Position Dredging - P16 - 14.4394-VOOW-TF-SUR-DWG-0008 - Design - F.pdf

Plattegrond:



8. Wie is bevoegd gezag voor de toepassing

Bevoegd Gezag Type:	Rijkswaterstaat
Bevoegd Gezag	
Naam:	Rijkswaterstaat Midden-Nederland
Afdeling:	--
Adres:	Postbus 2232
Postcode:	3500GE
Plaats:	Utrecht
Telefoonnummer:	0887973700
Faxnummer:	088-7974001

9. Bodemfunctieklassering en bodemkwaliteitsklasse ter plaatse van de toepassing

Waterbodemfunctieklassering:	Klasse B
-------------------------------------	----------

10. Milieuhygiënische verklaringen

Milieuhygiënische verklaringen:	Verklaring op basis van bodemonderzoek
Naam erkende uitvoerende instantie	MH-Poly
Rapportnummer	19246V1-RA01 v2.0
Milieuhygiënische verklaringen:	19246V1-RA01 v2.0 IJsselmeer Windmolenpark.pdf
Kwaliteitgegevens bestand:	--
Partijsplitsing	
Partij gesplitst:	nee
Partijrelatie:	--
Splitsing uitgevoerd:	--
Datum splitsing:	--

11. Status (Bevoegd Gezag)

Kenmerk Melder:	NVZ - Toegangseulen Klasse B
------------------------	------------------------------

Opmerking melder:

Wij verwijzen met deze BBK meding naar het werkplan 154756-VON-REA-

PLN028_Werkplan baggeren Opstellocaties.

De klasse B partij (ca 6000 m3) maakt onderdeel uit van een totaal te ontgraven hoeveelheid grond van ca 200.00, welke middels BBK melding 523916.0 is ingediend

Kenmerk bevoegd gezag:	--
Naam behandelaar:	--
Opmerking bevoegd gezag:	--
Indicatie 'Volledig':	Onbekend
Indicatie 'Goedgekeurd':	Onbekend
Indicatie 'Ingetrokken door melder':	Onbekend
Indicatie 'Partij is toegepast':	Onbekend
Indicatie 'Administratief afgehandeld':	Onbekend
Indicatie 'Toezicht houden in het veld':	Onbekend
Indicatie 'Toezicht gehouden in het veld':	Onbekend
Indicatie 'Bruikbaar voor bodemkwaliteitskaart':	Onbekend

Melding besluit bodemkwaliteit

Meldingnummer: 524002.0
Melding gedaan op: 18-03-2020
Melding type: Werk schone grond
Melding gedaan door: DBG bouw- en reststoffen
[REDACTED]
0512586230
[REDACTED]@dbgbouwenreststoffen.
nl
Status: Verzonden

1. Algemene gegevens van de toepasser / eigenaar

Naam Windpark Fryslân B.V.
Postadres P.J. Oudweg 4
1314CH Almere
Telefoonnummer 0527 616167
Faxnummer --
E-mailadres --
Rechtspersoon Organisatie
KvK nummer: --
Vestigingsnummer: --

Contactpersoon

Naam De heer [REDACTED]
Telefoonnummer --
Mobielnummer --
E-mailadres --

2. Project details

Naam: Windpark Fryslân
Startdatum: 25-3-2020
Einddatum: 30-6-2020

3. Adresgegevens van de toepassingslocatie

Adres:	--
Postcode:	--
Plaats:	Kornwerderzand-Zurich
X-coördinaat:	153360
Y-coördinaat:	566399
Bodemlaag hoogte t.o.v. maaiveld:	--
Omschrijving:	Deze melding betreft het toepassen van ca. 500 m3 drainzand in de kabelsleuf langs de A7, in het trace tussen Kornwerderzand en t.h.v. Zurich. Het verwerken van het drainzand rondom de drain in de kabelsleuf gaat echter niet geleidelijk voor het transport vanaf de zandput Schoterveld te Bant. Het Drainzand wordt daarom nabij de toepassing eerst tijdelijk op het perceel (weiland) langs de A7 ter hoogte van afslag Wons separaat in depot geplaatst. Het drainzand wordt hieruit vervolgens z.s.m. in kleine vrachtjes toegepast in de kabelsleuf. Als bijlage is het certificaat van de zandput meegezonden.


Plattegrond

Bijgevoegde plattegronden:	OHK-MNZL dwarsprofielen (B) 31-10-2018.pdf Certificaat GR-025-9 signed.pdf Brief SGS mbt PFAS.pdf
-----------------------------------	---

Plattegrond:

4. Wie is bevoegd gezag voor de toepassing

Bevoegd Gezag Type:	Rijkswaterstaat
Bevoegd Gezag	
Naam:	Rijkswaterstaat Midden-Nederland
Afdeling:	--
Adres:	Postbus 2232
Postcode:	3500GE
Plaats:	Utrecht
Telefoonnummer:	0887973700



Faxnummer: 088-7974001

5. Status (Bevoegd Gezag)

Kenmerk Melder: drainzand Kessel

Opmerking melder:

Deze melding betreft het toepassen van ca. 500 m3 drainzand rondom de drain in de kabelsleuf langs de A7, in het trace tussen Kornwerderzand en t.h.v. Zurich. Als bijlage is het certificaat van de zandput meegezonden.

Kenmerk bevoegd gezag:	--
Naam behandelaar:	--
Opmerking bevoegd gezag:	--
Indicatie 'Volledig':	Onbekend
Indicatie 'Goedgekeurd':	Onbekend
Indicatie 'Ingetrokken door melder':	Onbekend
Indicatie 'Partij is toegepast':	Onbekend
Indicatie 'Administratief afgehandeld':	Onbekend
Indicatie 'Toezicht houden in het veld':	Onbekend
Indicatie 'Toezicht gehouden in het veld':	Onbekend
Indicatie 'Bruikbaar voor	Onbekend

bodemkwaliteitskaart:

Melding besluit bodemkwaliteit

Meldingnummer: 524096.0
Melding gedaan op: 20-03-2020
Melding type: Werk schone grond
Melding gedaan door: Martens en Van Oord
[REDACTED]
0162-474747
bbkmeldingen@mvogroep.nl

Status: Verzonden

1. Algemene gegevens van de toepasser / eigenaar

Naam Martens en Van Oord
Postadres Damweg 50
4905BS Oosterhout
Telefoonnummer 0162474747
Faxnummer 0162474748
E-mailadres --
Rechtspersoon Organisatie
KvK nummer: --
Vestigingsnummer: --

Contactpersoon

Naam De heer [REDACTED]
Telefoonnummer 0162474747
Mobielnummer [REDACTED]
E-mailadres [REDACTED]@mvogroep.nl

2. Project details

Naam: 766 Zeeburgereiland
Startdatum: 20-3-2020
Einddatum: 31-12-2022

3. Adresgegevens van de toepassingslocatie

Adres: Zuider IJdijk

Postcode: --

Plaats: Amsterdam

X-coördinaat: 126111

Y-coördinaat: 486818

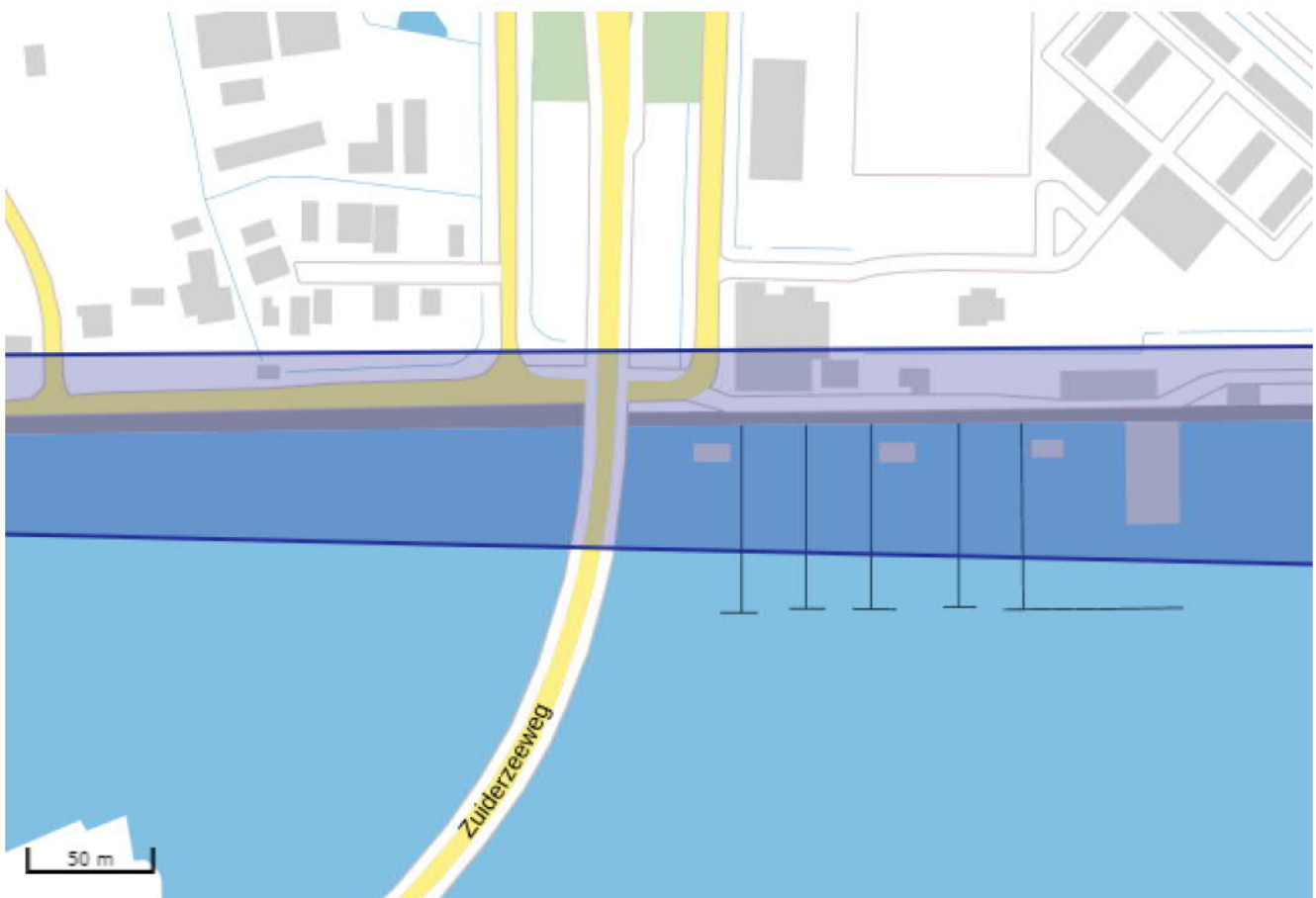
Bodemlaag hoogte t.o.v. maaiveld: --

Omschrijving: --

Plattegrond

Bijgevoegde plattegronden: 766-MvO-Overzicht.pdf

Plattegrond:



4. Wie is bevoegd gezag voor de toepassing

Bevoegd Gezag Type: Rijkswaterstaat

Bevoegd Gezag

Naam:	Rijkswaterstaat West Nederland Noord
Afdeling:	--
Adres:	Postbus 2232
Postcode:	3500GE
Plaats:	Utrecht
Telefoonnummer:	023-5301301
Faxnummer:	023-5301302

5. Status (Bevoegd Gezag)

Kenmerk Melder:	766_ZBE_0001
Opmerking melder:	--
Kenmerk bevoegd gezag:	--
Naam behandelaar:	--
Opmerking bevoegd gezag:	--
Indicatie 'Volledig':	Onbekend
Indicatie 'Goedgekeurd':	Onbekend
Indicatie 'Ingetrokken door melder':	Onbekend
Indicatie 'Partij is toegepast':	Onbekend
Indicatie 'Administratief afgehandeld':	Onbekend
Indicatie 'Toezicht houden in het veld':	Onbekend
Indicatie 'Toezicht gehouden in het veld':	Onbekend
Indicatie 'Bruikbaar voor bodemkwaliteitskaart':	Onbekend

Melding besluit bodemkwaliteit

Meldingnummer: 524117.0
Melding gedaan op: 19-03-2020
Melding type: Toepassing partij
Melding gedaan door: Aannemingsmaatschappij
Markus bv
[REDACTED]
020-5874000
info@markusbv.nl
Status: Verzonden

1. Algemene gegevens van de toepasser / eigenaar

Naam Aannemingsmaatschappij Markus B.V.
Postadres Leeweg 2
1061AB Zwanenburg
Telefoonnummer 0205874000
Faxnummer --
E-mailadres [redacted]@markus.bv
Rechtspersoon Organisatie
KvK nummer: 34055683
Vestigingsnummer: --

Contactpersoon

Naam De heer [redacted]
Telefoonnummer [redacted]
Mobielnummer [redacted]
E-mailadres [redacted]@markusbv.nl

2. Algemene gegevens van de toepasser / uitvoerder

Naam Aannemingsmaatschappij Markus B.V.
Postadres Kwadrantweg 7
1042AG Amsterdam
Telefoonnummer 020587400
Faxnummer --
E-mailadres --
Rechtspersoon Organisatie
KvK nummer: --
Vestigingsnummer: --

Contactpersoon

Naam De heer [redacted]
Telefoonnummer [redacted]
Mobielnummer [redacted]
E-mailadres [redacted]@markusbv.nl

3. Beoogde toepassing bouwstoffen, grond of

baggerspecie

Toegepast materiaal:	Grond
Toepassingstype:	Toepassing op natte bodem volgens generiek toetsingskader
Toepassingsgebied:	--

4. Project details

Naam:	2019077 Inrichting uitbreiding Camping Zeeburg
Startdatum:	16-1-2020
Einddatum:	4-12-2020

5. Toepassing details

Toe te passen partij

Startdatum:	26-03-2020
Afrondingsdatum:	04-12-2020
Materiaal hoeveelheid:	1800 m ³

6. Adresgegevens van de toepassingslocatie

Adres:	--
Postcode:	--
Plaats:	Amsterdam
X-coördinaat:	126053
Y-coördinaat:	486359
Bodemlaag hoogte t.o.v. maaiveld:	--
Omschrijving:	Als tot te passen toplaag op de bestaande Camping, de aanplemping en het nieuwe eiland willen wij deze grond toepassen. Waarbij het eerste deel circa 550 m ³ (bestaande Camping en aanplemping) binnenkort wordt aangebracht en circa 1.250 m ³ in de 2e fase (eiland).

Plattegrond

7. Gegevens van de locatie van herkomst

Grondbewerkingsinrichting:	--
Adres:	Blokland 45
Postcode:	--
Plaats:	Nieuwveen
X-coördinaat:	113613
Y-coördinaat:	469666
Bodemlaag hoogte t.o.v. maaiveld:	1,00
Omschrijving:	Als tot te passen toplaag op de bestaande Camping, de aanplemping en het nieuwe eiland willen wij deze grond toepassen. Waarbij het eerste deel circa 550 m ³ (bestaande Camping en aanplemping) binnenkort wordt aangebracht en circa 1.250 m ³ in de 2e fase (eiland).

Plattegrond

8. Wie is bevoegd gezag voor de toepassing

Bevoegd Gezag Type:	Rijkswaterstaat
Bevoegd Gezag	
Naam:	Rijkswaterstaat Midden-Nederland
Afdeling:	--
Adres:	Postbus 2232
Postcode:	3500GE
Plaats:	Utrecht
Telefoonnummer:	0887973700
Faxnummer:	088-7974001

9. Bodemfunctieklassie en bodemkwaliteitsklasse ter plaatse van de toepassing

Waterbodemfunctieklassie:	Klasse A
----------------------------------	----------

10. Milieuhygiënische verklaringen

Milieuhygiënische verklaringen:	Erkende kwaliteitsverklaring
Naam Producent	Zie bijlage
Rapportnummer	Zie bijlage
Erkeningsnummer	Zie bijlage
Milieuhygiënische verklaringen:	16 11 01 Productblad RAG Aanvulgrond tuinaarde.pdf 19 11 05 Teelaarde KL.A. chem - k.pdf 19 11 05 Teelaarde KL.A. fys - k.pdf
Kwaliteitgegevens bestand:	--
Partijsplitsing	
Partij gesplitst:	nee
Partijrelatie:	--
Splitsing uitgevoerd:	--
Datum splitsing:	--

11. Status (Bevoegd Gezag)

Kenmerk Melder: 2019077 Camping Zeeburg

Opmerking melder:

Als tot te passen toplaag op de bestaande Camping, de aanplemping en het nieuwe eiland willen wij deze grond toepassen. Waarbij het eerste deel circa 550 m3 (bestande Camping en aanplemping) binnenkort wordt aangebracht en circa 1.250 m3 in de 2e fase (eiland).

Kenmerk bevoegd gezag:	--
Naam behandelaar:	--
Opmerking bevoegd gezag:	--
Indicatie 'Volledig':	Onbekend
Indicatie 'Goedgekeurd':	Onbekend
Indicatie 'Ingetrokken door melder':	Onbekend
Indicatie 'Partij is toegepast':	Onbekend
Indicatie 'Administratief afgehandeld':	Onbekend
Indicatie 'Toezicht houden in het veld':	Onbekend
Indicatie 'Toezicht gehouden in het veld':	Onbekend
Indicatie 'Bruikbaar voor bodemkwaliteitskaart':	Onbekend

Melding besluit bodemkwaliteit

Meldingnummer: 524117.1
Melding gedaan op: 24-03-2020
Melding type: Toepassing partij
Melding gedaan door: Aannemingsmaatschappij
Markus bv
[REDACTED]
020-5874000
info@markusbv.nl
Status: Verzonden

1. Algemene gegevens van de toepasser / eigenaar

Naam Aannemingsmaatschappij Markus B.V.
Postadres Leeweg 2
1061AB Zwanenburg
Telefoonnummer 0205874000
Faxnummer --
E-mailadres ██████████@markus.bv
Rechtspersoon Organisatie
KvK nummer: 34055683
Vestigingsnummer: --

Contactpersoon

Naam De heer ██████████
Telefoonnummer ██████████
Mobielnummer ██████████
E-mailadres ██████████@markusbv.nl

2. Algemene gegevens van de toepasser / uitvoerder

Naam Aannemingsmaatschappij Markus B.V.
Postadres Kwadrantweg 7
1042AG Amsterdam
Telefoonnummer 020587400
Faxnummer --
E-mailadres --
Rechtspersoon Organisatie
KvK nummer: --
Vestigingsnummer: --

Contactpersoon

Naam De heer ██████████
Telefoonnummer ██████████
Mobielnummer ██████████
E-mailadres ██████████@markusbv.nl

3. Beoogde toepassing bouwstoffen, grond of

baggerspecie

Toegepast materiaal:	Grond
Toepassingstype:	Toepassing op natte bodem volgens generiek toetsingskader
Toepassingsgebied:	--

4. Project details

Naam:	2019077 Inrichting uitbreiding Camping Zeeburg
Startdatum:	16-1-2020
Einddatum:	4-12-2020

5. Toepassing details

Toe te passen partij

Startdatum:	26-03-2020
Afrondingsdatum:	04-12-2020
Materiaal hoeveelheid:	1800 m ³

6. Adresgegevens van de toepassingslocatie

Adres:	--
Postcode:	--
Plaats:	Amsterdam
X-coördinaat:	126053
Y-coördinaat:	486359
Bodemlaag hoogte t.o.v. maaiveld:	--
Omschrijving:	Als tot te passen toplaag op de bestaande Camping, de aanplemping en het nieuwe eiland willen wij deze grond toepassen. Waarbij het eerste deel circa 550 m ³ (bestaande Camping en aanplemping) binnenkort wordt aangebracht en circa 1.250 m ³ in de 2e fase (eiland).

Plattegrond

7. Gegevens van de locatie van herkomst

Grondbewerkingsinrichting:	--
Adres:	Blokland 45
Postcode:	--
Plaats:	Nieuwveen
X-coördinaat:	113613
Y-coördinaat:	469666
Bodemlaag hoogte t.o.v. maaiveld:	1,00
Omschrijving:	Als tot te passen toplaag op de bestaande Camping, de aanplemping en het nieuwe eiland willen wij deze grond toepassen. Waarbij het eerste deel circa 550 m ³ (bestaande Camping en aanplemping) binnenkort wordt aangebracht en circa 1.250 m ³ in de 2e fase (eiland).

Plattegrond

8. Wie is bevoegd gezag voor de toepassing

Bevoegd Gezag Type:	Rijkswaterstaat
Bevoegd Gezag	
Naam:	Rijkswaterstaat Midden-Nederland
Afdeling:	--
Adres:	Postbus 2232
Postcode:	3500GE
Plaats:	Utrecht
Telefoonnummer:	0887973700
Faxnummer:	088-7974001

9. Bodemfunctieklassering en bodemkwaliteitsklasse ter plaatse van de toepassing

Waterbodemfunctieklassering:	Klasse A
-------------------------------------	----------

10. Milieuhygiënische verklaringen

Milieuhygiënische verklaringen:	Erkende kwaliteitsverklaring
Naam Producent	Zie bijlage
Rapportnummer	Zie bijlage
Erkeningsnummer	Zie bijlage
Milieuhygiënische verklaringen:	16 11 01 Productblad RAG Aanvulgrond tuinaarde.pdf 19 11 05 Teelaarde KL.A. chem - k.pdf 19 11 05 Teelaarde KL.A. fys - k.pdf Teelaarde KI A 2020-2-6 nr 121.pdf
Kwaliteitgegevens bestand:	--
Partijsplitsing	
Partij gesplitst:	nee
Partijrelatie:	--
Splitsing uitgevoerd:	--
Datum splitsing:	--

11. Status (Bevoegd Gezag)

Kenmerk Melder: 2019077 Camping Zeeburg

Opmerking melder:

Als tot te passen toplaag op de bestaande Camping, de aanplemping en het nieuwe eiland willen wij deze grond toepassen. Waarbij het eerste deel circa 550 m3 (bestande Camping en aanplemping) binnenkort wordt aangebracht en circa 1.250 m3 in de 2e fase (eiland).

Toegevoegd de Milieu Hygienische Verklaring conform de BRL 9335-4 van de te leveren partij. Deze verklaring zou afdoende moeten zijn de partij voldoet aan de Bbk en PFAS vrij is.

Kenmerk bevoegd gezag:	--
Naam behandelaar:	--
Opmerking bevoegd gezag:	--
Indicatie 'Volledig':	Onbekend
Indicatie 'Goedgekeurd':	Onbekend
Indicatie 'Ingetrokken door melder':	Onbekend
Indicatie 'Partij is toegepast':	Onbekend
Indicatie 'Administratief afgehandeld':	Onbekend

Indicatie 'Toezicht houden in het veld': Onbekend

Indicatie 'Toezicht gehouden in het veld': Onbekend

Indicatie 'Bruikbaar voor bodemkwaliteitskaart': Onbekend

Melding besluit bodemkwaliteit

Meldingnummer: 524117.2
Melding gedaan op: 26-03-2020
Melding type: Toepassing partij
Melding gedaan door: Aannemingsmaatschappij
Markus bv
[REDACTED]
020-5874000
info@markusbv.nl
Status: Verzonden

1. Algemene gegevens van de toepasser / eigenaar

Naam Aannemingsmaatschappij Markus B.V.
Postadres Leeweg 2
1061AB Zwanenburg
Telefoonnummer 0205874000
Faxnummer --
E-mailadres ██████████@markus.bv
Rechtspersoon Organisatie
KvK nummer: 34055683
Vestigingsnummer: --

Contactpersoon

Naam De heer ██████████
Telefoonnummer ██████████
Mobielnummer ██████████
E-mailadres ██████████@markusbv.nl

2. Algemene gegevens van de toepasser / uitvoerder

Naam Aannemingsmaatschappij Markus B.V.
Postadres Kwadrantweg 7
1042AG Amsterdam
Telefoonnummer 020587400
Faxnummer --
E-mailadres --
Rechtspersoon Organisatie
KvK nummer: --
Vestigingsnummer: --

Contactpersoon

Naam De heer ██████████
Telefoonnummer ██████████
Mobielnummer ██████████
E-mailadres ██████████@markusbv.nl

3. Beoogde toepassing bouwstoffen, grond of

baggerspecie

Toegepast materiaal:	Grond
Toepassingtype:	Toepassing op natte bodem volgens generiek toetsingskader
Toepassingsgebied:	--

4. Project details

Naam:	2019077 Inrichting uitbreiding Camping Zeeburg
Startdatum:	16-1-2020
Einddatum:	4-12-2020

5. Toepassing details

Toe te passen partij

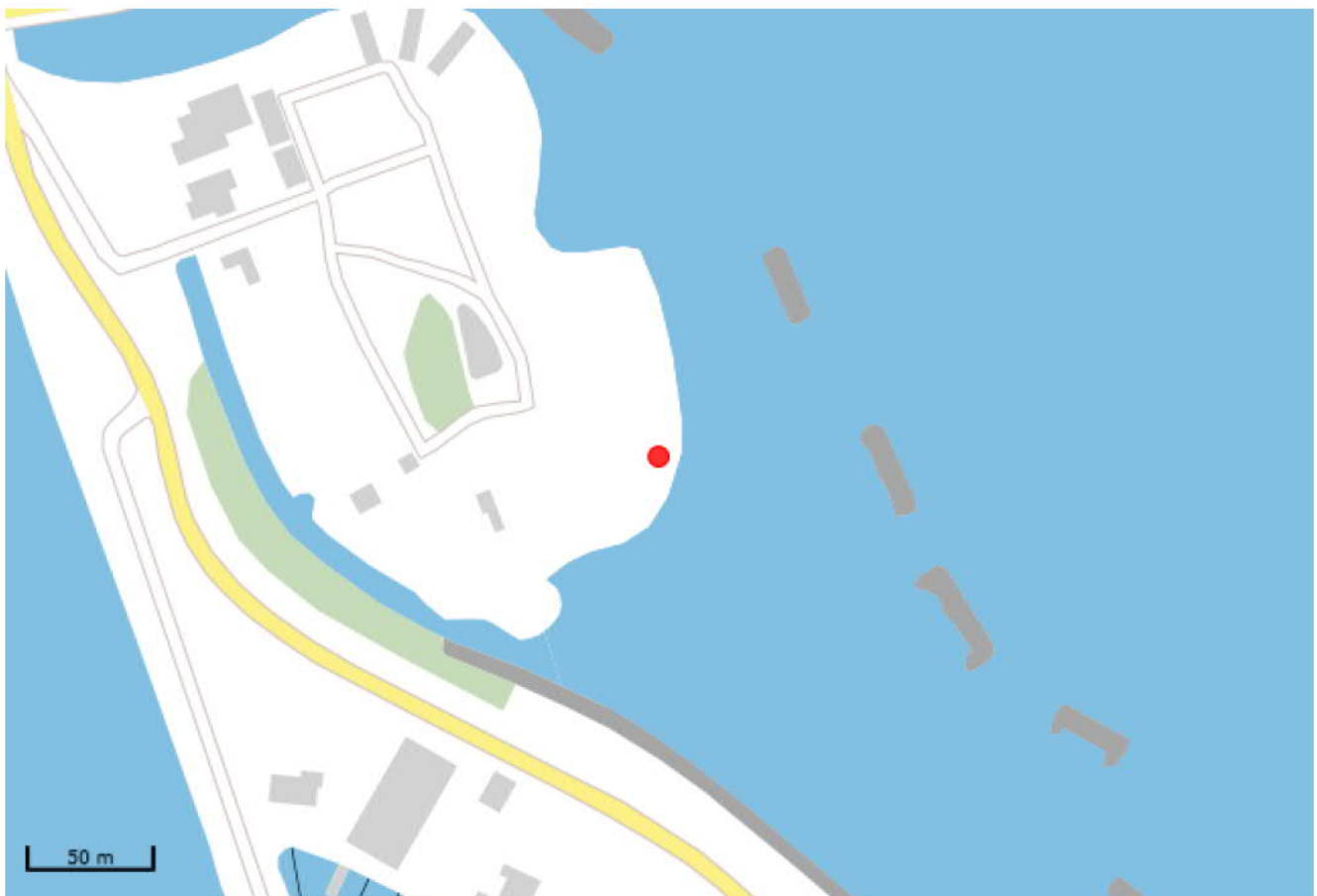
Startdatum:	26-03-2020
Afrondingsdatum:	04-12-2020
Materiaal hoeveelheid:	1800 m ³

6. Adresgegevens van de toepassingslocatie

Adres:	--
Postcode:	--
Plaats:	Amsterdam
X-coördinaat:	126053
Y-coördinaat:	486359
Bodemlaag hoogte t.o.v. maaiveld:	--
Omschrijving:	Als toe te passen toplaag op de bestaande Camping, de aanplemping en het nieuwe eiland willen wij deze grond toepassen. Waarbij het eerste deel circa 550 m ³ (bestande Camping en aanplemping) binnenkort wordt aangebracht en circa 1.250 m ³ in de 2e fase (eiland).

Plattegrond

Plattegrond:



7. Gegevens van de locatie van herkomst

Grondbewerkingsinrichting:	--
Adres:	Blokland 45
Postcode:	--
Plaats:	Nieuwveen
X-coördinaat:	113613
Y-coördinaat:	469666
Bodemlaag hoogte t.o.v. maaiveld:	1,00
Omschrijving:	<p>Als toe te passen toplaag op de bestaande Camping, de aanplemping en het nieuwe eiland willen wij deze grond toepassen. Waarbij het eerste deel circa 550 m³ (bestande Camping en aanplemping) binnenkort wordt aangebracht en circa 1.250 m³ in de 2e fase (eiland).</p> <p>De toe te passen teelgrond wordt samengevoegd onder de BRL 9335-4, dat betekent dat de grondstoffen moeten voldoen aan de achtergrondwaarde voor zowel land- als waterbodem en daar wordt streng op gecontroleerd door het keurmerk KIWA.</p>

Plattegrond

8. Wie is bevoegd gezag voor de toepassing

Bevoegd Gezag Type:	Rijkswaterstaat
Bevoegd Gezag	
Naam:	Rijkswaterstaat Midden-Nederland
Afdeling:	--
Adres:	Postbus 2232
Postcode:	3500GE
Plaats:	Utrecht
Telefoonnummer:	0887973700
Faxnummer:	088-7974001

9. Bodemfunctieklaas en bodemkwaliteitsklaas ter plaatse van de toepassing

Waterbodemfunctieklaas: Klasse A

10. Milieuhygiënische verklaringen

Milieuhygiënische verklaringen: Erkende kwaliteitsverklaring

Naam Producent Zie bijlage

Rapportnummer Zie bijlage

Erkeningsnummer Zie bijlage

Milieuhygiënische verklaringen: K52089-10 JdB Grond B.V. BRL 9335.pdf
De Meern 27652 Geluidswal n419,
aanvullende partijkeuring voor PFAS.pdf
Toetsingsheet 28 PFAS De Meern 27625
P7.pdf
K83544-03 - niveau IV.pdf
K41307-05 J. van Vliet B.V. PFAS Verklaring
BRL 9313.pdf

Kwaliteitgegevens bestand: --

Partijsplitsing

Partij gesplitst: nee

Partijrelatie: --

Splitsing uitgevoerd: --

Datum splitsing: --

11. Status (Bevoegd Gezag)

Kenmerk Melder: 2019077 Camping Zeeburg

Opmerking melder:

Als toe te passen toplaag op de bestaande Camping, de aanplemping en het nieuwe eiland willen wij deze grond toepassen. Waarbij het eerste deel circa 550 m3 (bestaande Camping en aanplemping) binnenkort wordt aangebracht en circa 1.250 m3 in de 2e fase (eiland).

Bijgevoegd de rapporten van de grondstoffen waarmede de teelgrond is gemaakt en vermengd. De partij teelgrond wordt samengevoegd onder de BRL 9335-4, dat betekent dat de grondstoffen moeten voldoen aan de achtergrondwaarde voor zowel land als

waterbodem en daar wordt streng op gecontroleerd door het keurmerk KIWA. Het mee zenden van de certificaten van de grondstoffen is zeer ongebruikelijk. Deze zijn dan ook alleen toegevoegd om de twijfel weg te nemen.

Kenmerk bevoegd gezag:	--
Naam behandelaar:	--
Opmerking bevoegd gezag:	--
Indicatie 'Volledig':	Onbekend
Indicatie 'Goedgekeurd':	Onbekend
Indicatie 'Ingetrokken door melder':	Onbekend
Indicatie 'Partij is toegepast':	Onbekend
Indicatie 'Administratief afgehandeld':	Onbekend
Indicatie 'Toezicht houden in het veld':	Onbekend
Indicatie 'Toezicht gehouden in het veld':	Onbekend
Indicatie 'Bruikbaar voor bodemkwaliteitskaart':	Onbekend

Melding besluit bodemkwaliteit

Meldingnummer: 524707.0
Melding gedaan op: 24-03-2020
Melding type: Toepassing partij
Melding gedaan door: Aannemingsmaatschappij
Markus bv
[REDACTED]
020-5874000
info@markusbv.nl

Status: Verzonden

1. Algemene gegevens van de toepasser / eigenaar

Naam Aannemingsmaatschappij Markus B.V.
Postadres Leeweg 2
1061AB Zwanenburg
Telefoonnummer 0205874000
Faxnummer --
E-mailadres ██████████@markus.bv
Rechtspersoon Organisatie
KvK nummer: 34055683
Vestigingsnummer: --

Contactpersoon

Naam De heer ██████████
Telefoonnummer ██████████
Mobielnummer ██████████
E-mailadres ██████████@markusbv.nl

2. Algemene gegevens van de toepasser / uitvoerder

Naam Aannemingsmaatschappij Markus B.V.
Postadres Kwadrantweg 7
1042AG Amsterdam
Telefoonnummer 0205874000
Faxnummer --
E-mailadres --
Rechtspersoon Organisatie
KvK nummer: --
Vestigingsnummer: --

Contactpersoon

Naam De heer ██████████
Telefoonnummer 0205874000
Mobielnummer 0205874000
E-mailadres ██████████@markusbv.nl

3. Beoogde toepassing bouwstoffen, grond of

baggerspecie

Toegepast materiaal:	Grond
Toepassingstype:	Toepassing op natte bodem volgens generiek toetsingskader
Toepassingsgebied:	--

4. Project details

Naam:	2019077 Inrichting uitbreiding Camping Zeeburg
Startdatum:	16-1-2020
Einddatum:	4-12-2020

5. Toepassing details

Toe te passen partij

Startdatum:	31-03-2020
Afrondingsdatum:	04-12-2020
Materiaal hoeveelheid:	2600 m ³

6. Adresgegevens van de toepassingslocatie

Adres:	Zuider IJdijk
Postcode:	--
Plaats:	Amsterdam
X-coördinaat:	126107
Y-coördinaat:	486279
Bodemlaag hoogte t.o.v. maaiveld:	--
Omschrijving:	Toepassing in toekomstig eiland t.b.v. Camping Zeeburg, aanvullend op melding 502676.1

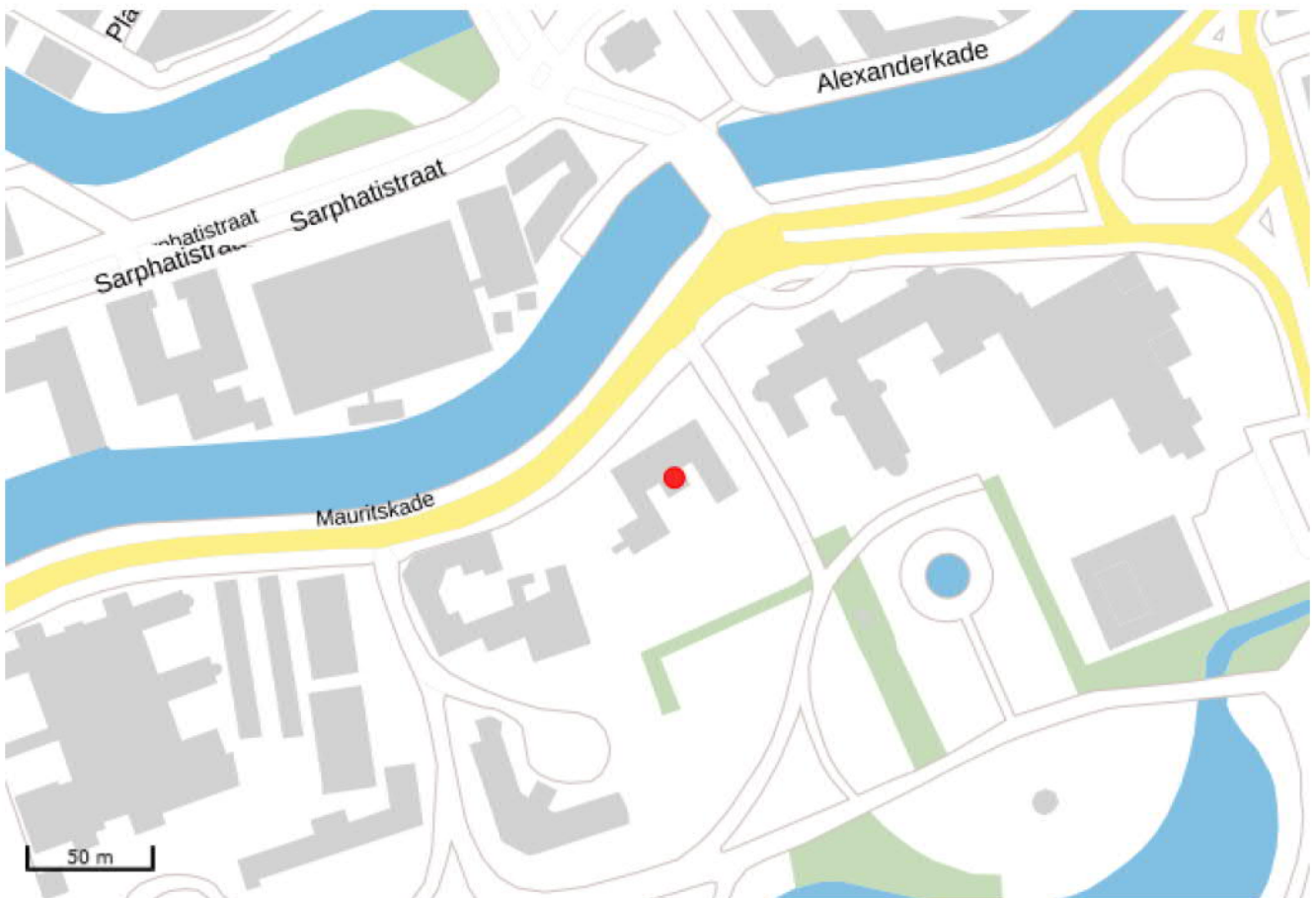
Plattegrond

7. Gegevens van de locatie van herkomst

Grondbewerkingsinrichting:	--
Adres:	Mauritskade
Postcode:	--
Plaats:	Amsterdam
X-coördinaat:	123159
Y-coördinaat:	486128
Bodemlaag hoogte t.o.v. maaiveld:	--
Omschrijving:	Betreft een bouwkuip die nog gegraven moet worden. De toe te passen partijen (deel daarvan), komen uit partij 1 en 2.

Plattegrond

Plattegrond:



8. Wie is bevoegd gezag voor de toepassing

Bevoegd Gezag Type: Rijkswaterstaat

Bevoegd Gezag

Naam: Rijkswaterstaat Midden-Nederland

Afdeling: --

Adres: Postbus 2232

Postcode: 3500GE

Plaats: Utrecht

Telefoonnummer: 0887973700

Faxnummer: 088-7974001

9. Bodemfunctieklassering en bodemkwaliteitsklasse ter plaatse van de toepassing

Waterbodemfunctieklassering: Klasse A

10. Milieuhygiënische verklaringen

Milieuhygiënische verklaringen: Partijkeuring

Naam Producent Zie bijlagen

Certificaatnummer Zie bijlagen

Kwaliteitgegevens bestand: --

Partijsplitsing

Partij gesplitst: nee

Partijrelatie: --

Splitsing uitgevoerd: --

Datum splitsing: --

11. Status (Bevoegd Gezag)

Kenmerk Melder: 2019077

Opmerking melder:

Wij willen een deel van partijen 1 en 2 toepassen in dit werk met een hoeveelheid van circa 2.600 m3.

Kenmerk bevoegd gezag: --

Naam behandelaar:	--
Opmerking bevoegd gezag:	--
Indicatie 'Volledig':	Onbekend
Indicatie 'Goedgekeurd':	Onbekend
Indicatie 'Ingetrokken door melder':	Onbekend
Indicatie 'Partij is toegepast':	Onbekend
Indicatie 'Administratief afgehandeld':	Onbekend
Indicatie 'Toezicht houden in het veld':	Onbekend
Indicatie 'Toezicht gehouden in het veld':	Onbekend
Indicatie 'Bruikbaar voor bodemkwaliteitskaart':	Onbekend

Melding besluit bodemkwaliteit

Meldingnummer: 524707.1
Melding gedaan op: 24-03-2020
Melding type: Toepassing partij
Melding gedaan door: Aannemingsmaatschappij
Markus bv
[REDACTED]
020-5874000
info@markusbv.nl
Status: Verzonden

1. Algemene gegevens van de toepasser / eigenaar

Naam Aannemingsmaatschappij Markus B.V.
Postadres Leeweg 2
1061AB Zwanenburg
Telefoonnummer 0205874000
Faxnummer --
E-mailadres [redacted]@markus.bv
Rechtspersoon Organisatie
KvK nummer: 34055683
Vestigingsnummer: --

Contactpersoon

Naam De heer [redacted]
Telefoonnummer [redacted]
Mobielnummer [redacted]
E-mailadres [redacted]@markusbv.nl

2. Algemene gegevens van de toepasser / uitvoerder

Naam Aannemingsmaatschappij Markus B.V.
Postadres Kwadrantweg 7
1042AG Amsterdam
Telefoonnummer 020587400
Faxnummer --
E-mailadres --
Rechtspersoon Organisatie
KvK nummer: --
Vestigingsnummer: --

Contactpersoon

Naam De heer [redacted]
Telefoonnummer 0205874000
Mobielnummer 0205874000
E-mailadres [redacted]@markusbv.nl

3. Beoogde toepassing bouwstoffen, grond of

baggerspecie

Toegepast materiaal:	Grond
Toepassingstype:	Toepassing op natte bodem volgens generiek toetsingskader
Toepassingsgebied:	--

4. Project details

Naam:	2019077 Inrichting uitbreiding Camping Zeeburg
Startdatum:	16-1-2020
Einddatum:	4-12-2020

5. Toepassing details

Toe te passen partij

Startdatum:	31-03-2020
Afrondingsdatum:	04-12-2020
Materiaal hoeveelheid:	2600 m ³

6. Adresgegevens van de toepassingslocatie

Adres:	Zuider IJdijk
Postcode:	--
Plaats:	Amsterdam
X-coördinaat:	126107
Y-coördinaat:	486279
Bodemlaag hoogte t.o.v. maaiveld:	--
Omschrijving:	Toepassing in toekomstig eiland t.b.v. Camping Zeeburg, aanvullend op melding 502676.1

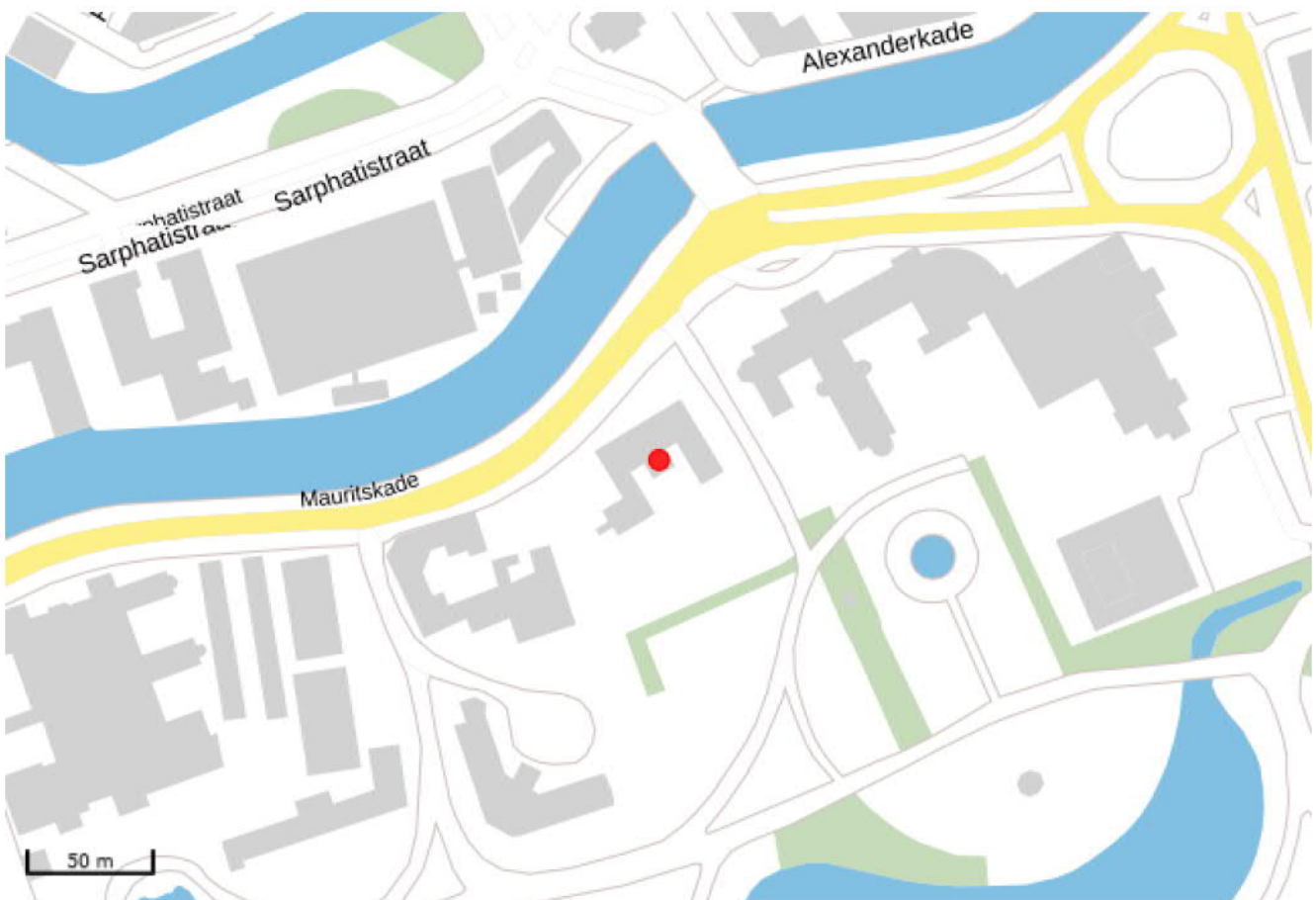
Plattegrond

7. Gegevens van de locatie van herkomst

Grondbewerkingsinrichting:	--
Adres:	Mauritskade
Postcode:	--
Plaats:	Amsterdam
X-coördinaat:	123159
Y-coördinaat:	486128
Bodemlaag hoogte t.o.v. maaiveld:	--
Omschrijving:	Betreft een bouwkuip die nog gegraven moet worden. De toe te passen partijen (deel daarvan), komen uit partij 1 en 2.

Plattegrond

Plattegrond:



8. Wie is bevoegd gezag voor de toepassing

Bevoegd Gezag Type:	Rijkswaterstaat
Bevoegd Gezag	
Naam:	Rijkswaterstaat Midden-Nederland
Afdeling:	--
Adres:	Postbus 2232
Postcode:	3500GE
Plaats:	Utrecht
Telefoonnummer:	0887973700
Faxnummer:	088-7974001

9. Bodemfunctieklassse en bodemkwaliteitsklasse ter plaatse van de toepassing

Waterbodemfunctieklassse:	Klasse A
----------------------------------	----------

10. Milieuhygiënische verklaringen

Milieuhygiënische verklaringen:	Partijkeuring
Naam Producent	Zie bijlagen
Certificaatnummer	Zie bijlagen
Milieuhygiënische verklaringen:	20200316 Partijkeuringen Mauritskade te Amsterdam.pdf
Kwaliteitgegevens bestand:	--
Partijsplitsing	
Partij gesplitst:	nee
Partijrelatie:	--
Splitsing uitgevoerd:	--
Datum splitsing:	--

11. Status (Bevoegd Gezag)

Kenmerk Melder:	2019077
------------------------	---------

Opmerking melder:

Wij willen een deel van partijen 1 en 2 toepassen in dit werk met een hoeveelheid van

circa 2.600 m3.

Nu met bijlage

Kenmerk bevoegd gezag:	--
Naam behandelaar:	--
Opmerking bevoegd gezag:	--
Indicatie 'Volledig':	Onbekend
Indicatie 'Goedgekeurd':	Onbekend
Indicatie 'Ingetrokken door melder':	Onbekend
Indicatie 'Partij is toegepast':	Onbekend
Indicatie 'Administratief afgehandeld':	Onbekend
Indicatie 'Toezicht houden in het veld':	Onbekend
Indicatie 'Toezicht gehouden in het veld':	Onbekend
Indicatie 'Bruikbaar voor bodemkwaliteitskaart':	Onbekend

Melding besluit bodemkwaliteit

Meldingnummer: 524707.2
Melding gedaan op: 14-05-2020
Melding type: Toepassing partij
Melding gedaan door: Aannemingsmaatschappij
Markus bv
[REDACTED]
020-5874000
info@markusbv.nl
Status: Verzonden

1. Algemene gegevens van de toepasser / eigenaar

Naam Aannemingsmaatschappij Markus B.V.
Postadres Leeweg 2
1061AB Zwanenburg
Telefoonnummer 0205874000
Faxnummer --
E-mailadres ██████████@markus.bv
Rechtspersoon Organisatie
KvK nummer: 34055683
Vestigingsnummer: --

Contactpersoon

Naam De heer ██████████
Telefoonnummer ██████████
Mobielnummer ██████████
E-mailadres ██████████@markusbv.nl

2. Algemene gegevens van de toepasser / uitvoerder

Naam Aannemingsmaatschappij Markus B.V.
Postadres Kwadrantweg 7
1042AG Amsterdam
Telefoonnummer 0205874000
Faxnummer --
E-mailadres --
Rechtspersoon Organisatie
KvK nummer: --
Vestigingsnummer: --

Contactpersoon

Naam De heer ██████████
Telefoonnummer 0205874000
Mobielnummer 0205874000
E-mailadres ██████████@markusbv.nl

3. Beoogde toepassing bouwstoffen, grond of

baggerspecie

Toegepast materiaal:	Grond
Toepassingtype:	Toepassing op natte bodem volgens generiek toetsingskader
Toepassingsgebied:	--

4. Project details

Naam:	2019077 Inrichting uitbreiding Camping Zeeburg
Startdatum:	16-1-2020
Einddatum:	4-12-2020

5. Toepassing details

Toe te passen partij

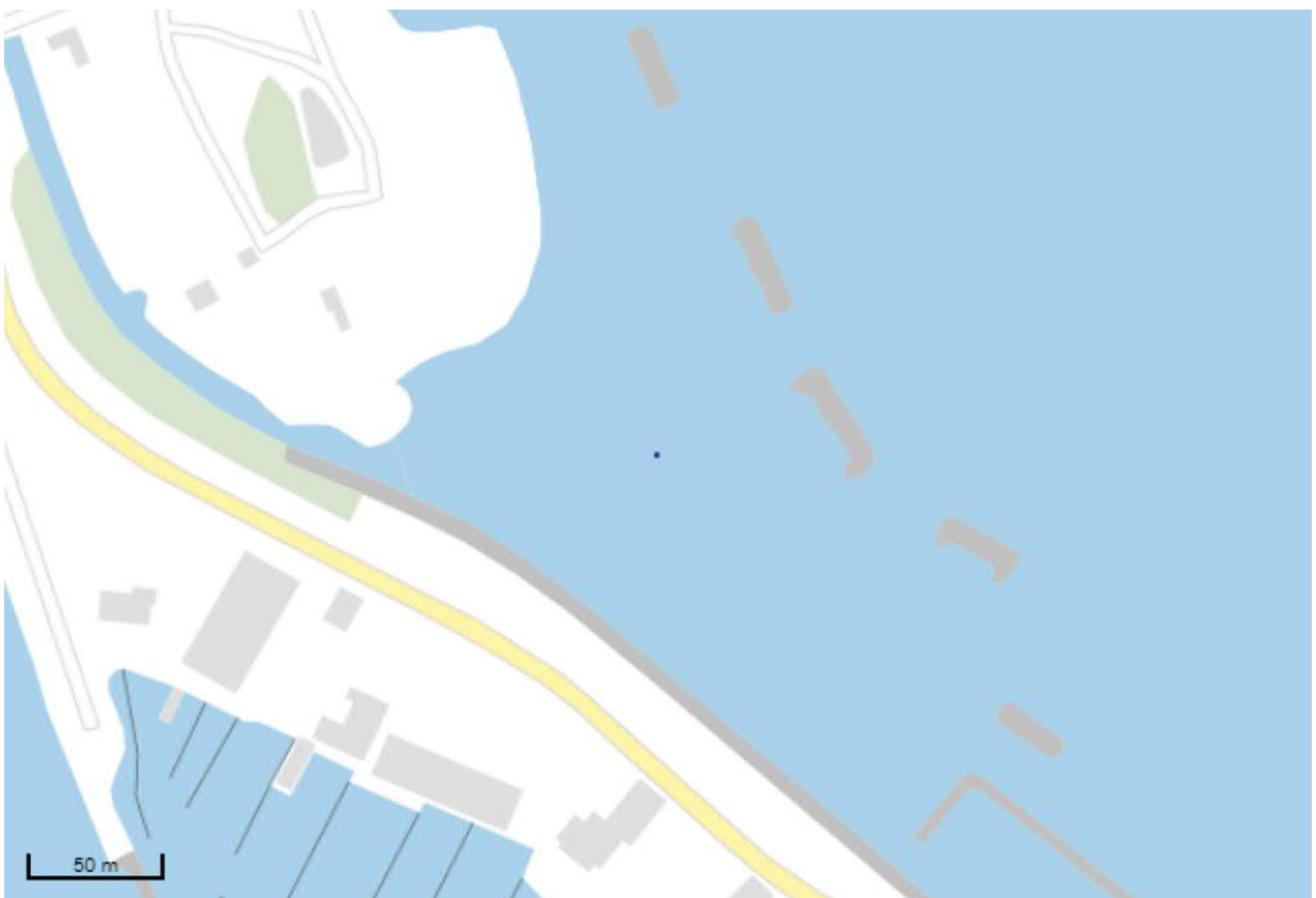
Startdatum:	31-03-2020
Afrondingsdatum:	04-12-2020
Materiaal hoeveelheid:	4600 m ³

6. Adresgegevens van de toepassingslocatie

Adres:	Zuider IJdijk
Postcode:	--
Plaats:	Amsterdam
X-coördinaat:	126107
Y-coördinaat:	486279
Bodemlaag hoogte t.o.v. maaiveld:	--
Omschrijving:	Toepassing in toekomstig eiland t.b.v. Camping Zeeburg, aanvullend op melding 502676.1

Plattegrond

Plattegrond:



7. Gegevens van de locatie van herkomst

Grondbewerkingsinrichting:	--
Adres:	Mauritskade
Postcode:	--
Plaats:	Amsterdam
X-coördinaat:	123159
Y-coördinaat:	486128
Bodemlaag hoogte t.o.v. maaiveld:	--
Omschrijving:	Betreft een bouwkuip die nog gegraven moet worden. De toe te passen partijen (deel daarvan), komen uit partij 1 en 2.

Deze wijzigingsmelding heeft er betrekking op dat er meer materiaal van deze partijen (1 & 2) wordt toegepast dan eerder zou zijn.

Plattegrond

Plattegrond:



8. Wie is bevoegd gezag voor de toepassing

Bevoegd Gezag Type:	Rijkswaterstaat
Bevoegd Gezag	
Naam:	Rijkswaterstaat Midden-Nederland
Afdeling:	--
Adres:	Postbus 2232
Postcode:	3500GE
Plaats:	Utrecht
Telefoonnummer:	0887973700
Faxnummer:	088-7974001

9. Bodemfunctieklaas en bodemkwaliteitsklaas ter plaatse van de toepassing

Waterbodemkwaliteitsklaas:	Klaas A
-----------------------------------	---------

10. Milieuhygiënische verklaringen

Milieuhygiënische verklaringen:	Partijkeuring
Naam Producent	Zie bijlagen
Certificaatnummer	Zie bijlagen
Milieuhygiënische verklaringen:	20200316 Partijkeuringen Mauritskade te Amsterdam.pdf
Kwaliteitgegevens bestand:	--
Partijsplitsing	
Partij gesplitst:	nee
Partijrelatie:	--
Splitsing uitgevoerd:	--
Datum splitsing:	--

11. Status (Bevoegd Gezag)

Kenmerk Melder:	2019077
------------------------	---------

Opmerking melder:

Deze wijzigingsmelding heeft er betrekking op dat er meer materiaal van deze partijen (1

& 2) wordt toegepast dan eerder zou zijn.

Kenmerk bevoegd gezag:	--
Naam behandelaar:	--
Opmerking bevoegd gezag:	--
Indicatie 'Volledig':	Onbekend
Indicatie 'Goedgekeurd':	Onbekend
Indicatie 'Ingetrokken door melder':	Onbekend
Indicatie 'Partij is toegepast':	Onbekend
Indicatie 'Administratief afgehandeld':	Onbekend
Indicatie 'Toezicht houden in het veld':	Onbekend
Indicatie 'Toezicht gehouden in het veld':	Onbekend
Indicatie 'Bruikbaar voor bodemkwaliteitskaart':	Onbekend

Melding besluit bodemkwaliteit

Meldingnummer: 524813.0
Melding gedaan op: 25-03-2020
Melding type: Toepassing partij
Melding gedaan door: gemeente Sudwest Fryslan
[redacted]
0515489000
[redacted]@gemeenteswf.nl

Status: Verzonden

1. Algemene gegevens van de toepasser / eigenaar

Naam Gemeente SWF
Postadres Marktstraat 15
8600HA Sneek
Telefoonnummer 0515489000
Faxnummer 0515489999
E-mailadres info@gemeentesudwestfryslan.nl
Rechtspersoon Organisatie
KvK nummer: --
Vestigingsnummer: --

Contactpersoon

Naam De heer [REDACTED]
Telefoonnummer --
Mobielnummer [REDACTED]
E-mailadres [REDACTED]@sudwestfryslan.nl

2. Algemene gegevens van de toepasser / uitvoerder

Naam Gemeente Sudwest Friesland
Postadres Marktstraat 15
8600HA Sneek
Telefoonnummer 0515489000
Faxnummer 0515489999
E-mailadres info@gemeentesudwestfryslan.nl
Rechtspersoon Organisatie
KvK nummer: --
Vestigingsnummer: --

Contactpersoon

Naam [REDACTED]
Telefoonnummer --
Mobielnummer [REDACTED]
E-mailadres [REDACTED]@sudwestfryslan.nl

3. Beoogde toepassing bouwstoffen, grond of

baggerspecie

Toegepast materiaal:	Baggerspecie
Toepassingstype:	Toepassing volgens gebiedsspecifiek toetsingskader
Toepassingsgebied:	--

4. Project details

Naam:	Onderhoud strand Holle Poarte
Startdatum:	1-4-2020
Einddatum:	1-5-2020

5. Toepassing details

Toe te passen partij

Startdatum:	01-04-2020
Afrondingsdatum:	30-04-2020
Materiaal hoeveelheid:	10000 m ³

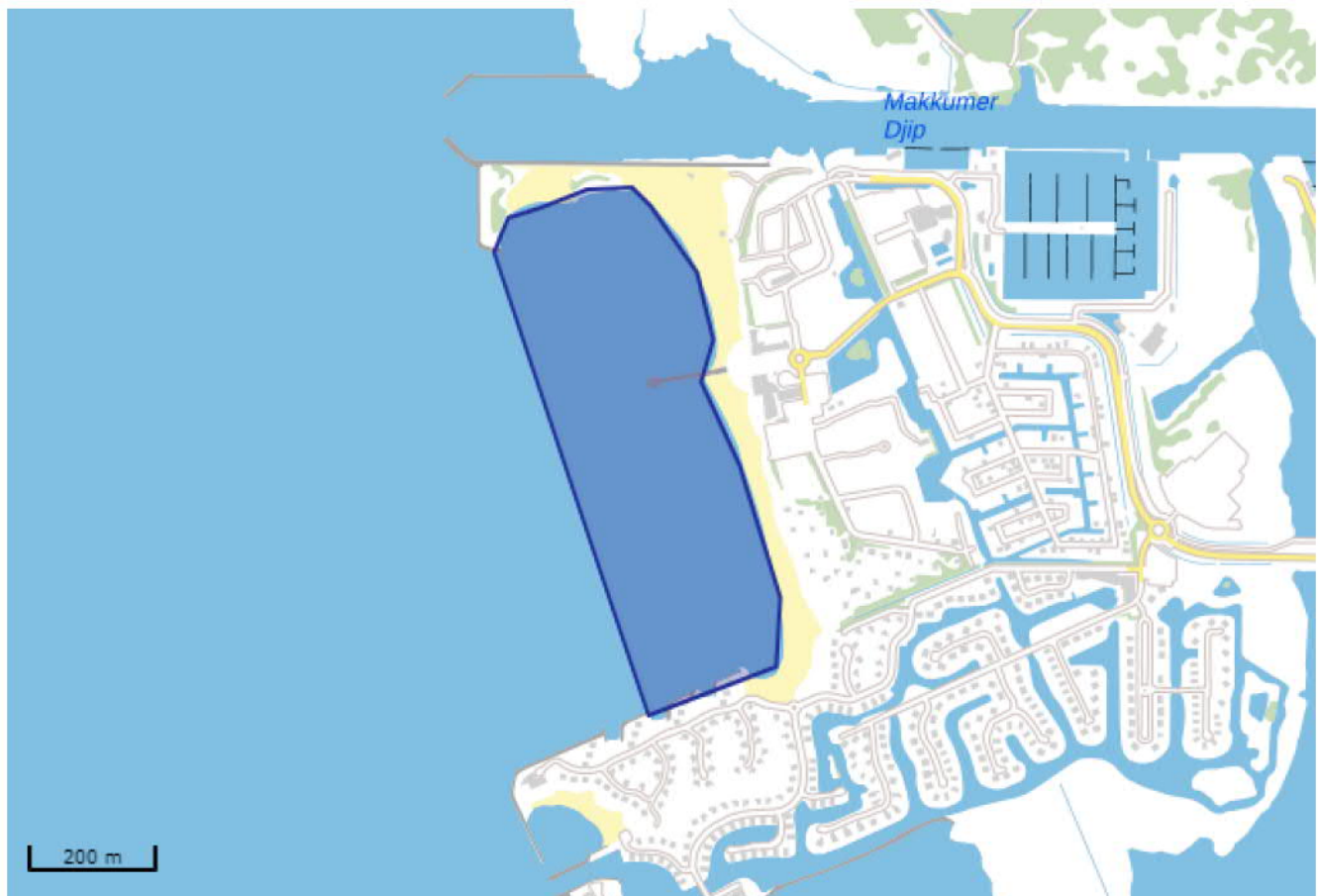
6. Adresgegevens van de toepassingslocatie

Adres:	--
Postcode:	--
Plaats:	Makkum
X-coördinaat:	154429
Y-coördinaat:	562652
Bodemlaag hoogte t.o.v. maaiveld:	--
Omschrijving:	profileren vooroever strand.
Plattegrond	
Bijgevoegde plattegronden:	locatie_Holle_Poarte.pdf
Plattegrond:	



7. Gegevens van de locatie van herkomst

Grondbewerkingsinrichting:	--
Adres:	--
Postcode:	--
Plaats:	Makkum
X-coördinaat:	154299
Y-coördinaat:	562637
Bodemlaag hoogte t.o.v. maaiveld:	--
Omschrijving:	--
Plattegrond	
Plattegrond:	



8. Wie is bevoegd gezag voor de toepassing

Bevoegd Gezag Type:	Rijkswaterstaat
Bevoegd Gezag	
Naam:	Rijkswaterstaat Midden-Nederland
Afdeling:	--
Adres:	Postbus 2232
Postcode:	3500GE
Plaats:	Utrecht
Telefoonnummer:	0887973700
Faxnummer:	088-7974001

9. Milieuhygiënische verklaringen

Milieuhygiënische verklaringen:	Erkende kwaliteitsverklaring
Naam Producent	sweco
Rapportnummer	336976
Erkeningsnummer	0
Kwaliteitgegevens bestand:	--
Partijsplitsing	
Partij gesplitst:	nee
Partijrelatie:	--
Splitsing uitgevoerd:	--
Datum splitsing:	--

10. Status (Bevoegd Gezag)

Kenmerk Melder:	A.Te
Opmerking melder:	--
Kenmerk bevoegd gezag:	--
Naam behandelaar:	--
Opmerking bevoegd gezag:	--
Indicatie 'Volledig':	Onbekend
Indicatie 'Goedgekeurd':	Onbekend
Indicatie 'Ingetrokken door melder':	Onbekend

Indicatie 'Partij is toegepast':	Onbekend
Indicatie 'Administratief afgehandeld':	Onbekend
Indicatie 'Toezicht houden in het veld':	Onbekend
Indicatie 'Toezicht gehouden in het veld':	Onbekend
Indicatie 'Bruikbaar voor bodemkwaliteitskaart':	Onbekend

Melding besluit bodemkwaliteit

Meldingnummer: 524813.1
Melding gedaan op: 31-03-2020
Melding type: Toepassing partij
Melding gedaan door: gemeente Sudwest Fryslan
[redacted]
0515489000
[redacted]@gemeenteswf.nl

Status: Verzonden

1. Algemene gegevens van de toepasser / eigenaar

Naam Gemeente SWF
Postadres Marktstraat 15
8600HA Sneek
Telefoonnummer 0515489000
Faxnummer 0515489999
E-mailadres info@gemeentesudwestfryslan.nl
Rechtspersoon Organisatie
KvK nummer: --
Vestigingsnummer: --

Contactpersoon

Naam De heer [REDACTED]
Telefoonnummer --
Mobielnummer [REDACTED]
E-mailadres [REDACTED]@sudwestfryslan.nl

2. Algemene gegevens van de toepasser / uitvoerder

Naam Gemeente Sudwest Friesland
Postadres Marktstraat 15
8600HA Sneek
Telefoonnummer 0515489000
Faxnummer 0515489999
E-mailadres info@gemeentesudwestfryslan.nl
Rechtspersoon Organisatie
KvK nummer: --
Vestigingsnummer: --

Contactpersoon

Naam [REDACTED]
Telefoonnummer --
Mobielnummer [REDACTED]
E-mailadres [REDACTED]@sudwestfryslan.nl

3. Beoogde toepassing bouwstoffen, grond of

baggerspecie

Toegepast materiaal:	Baggerspecie
Toepassingstype:	Toepassing volgens gebiedsspecifiek toetsingskader
Toepassingsgebied:	--

4. Project details

Naam:	Onderhoud strand Holle Poarte
Startdatum:	1-4-2020
Einddatum:	1-5-2020

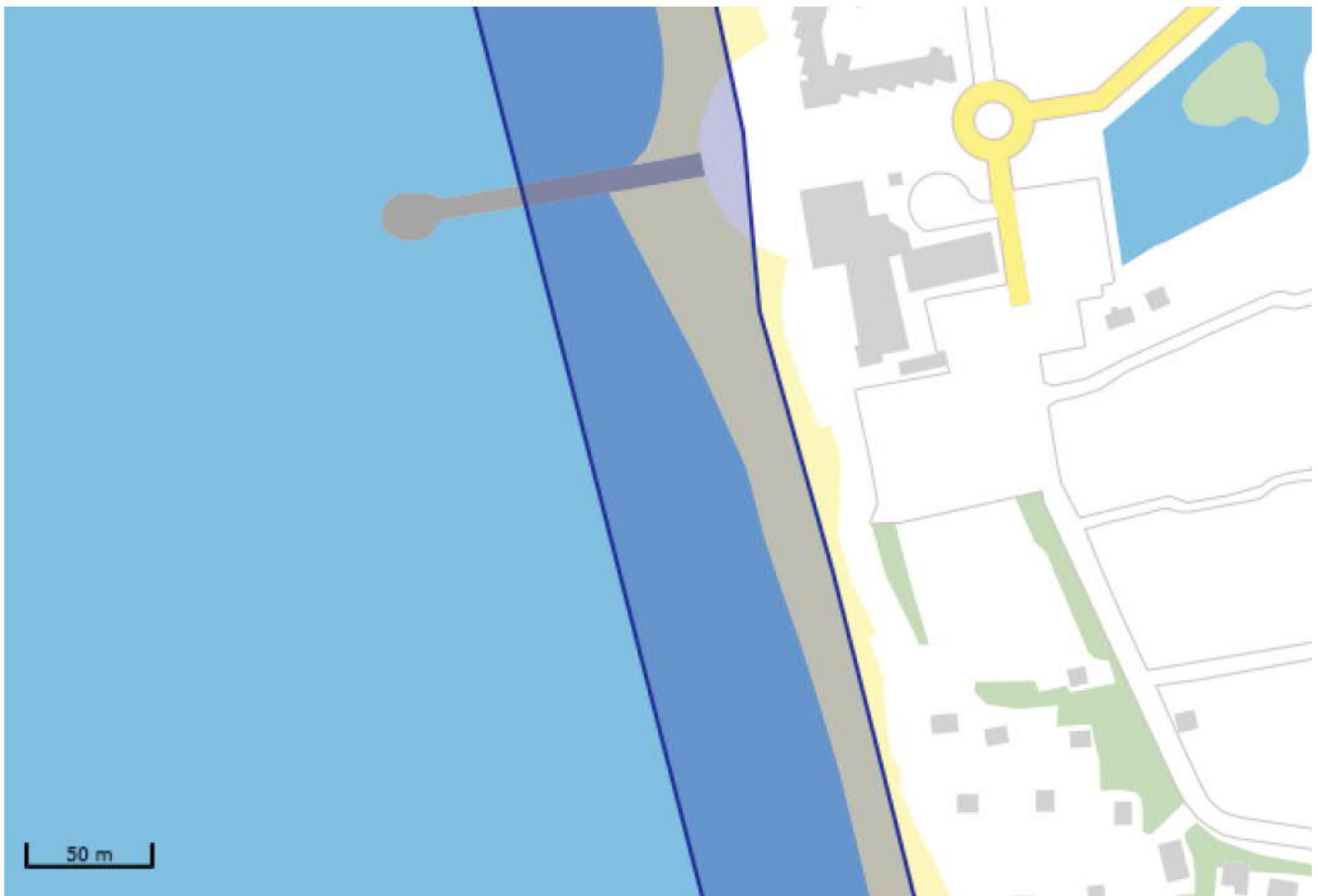
5. Toepassing details

Toe te passen partij

Startdatum:	01-04-2020
Afrondingsdatum:	30-04-2020
Materiaal hoeveelheid:	10000 m ³

6. Adresgegevens van de toepassingslocatie

Adres:	--
Postcode:	--
Plaats:	Makkum
X-coördinaat:	154429
Y-coördinaat:	562652
Bodemlaag hoogte t.o.v. maaiveld:	--
Omschrijving:	profileren vooroever strand.
Plattegrond	
Bijgevoegde plattegronden:	locatie_Holle_Poarte.pdf
Plattegrond:	

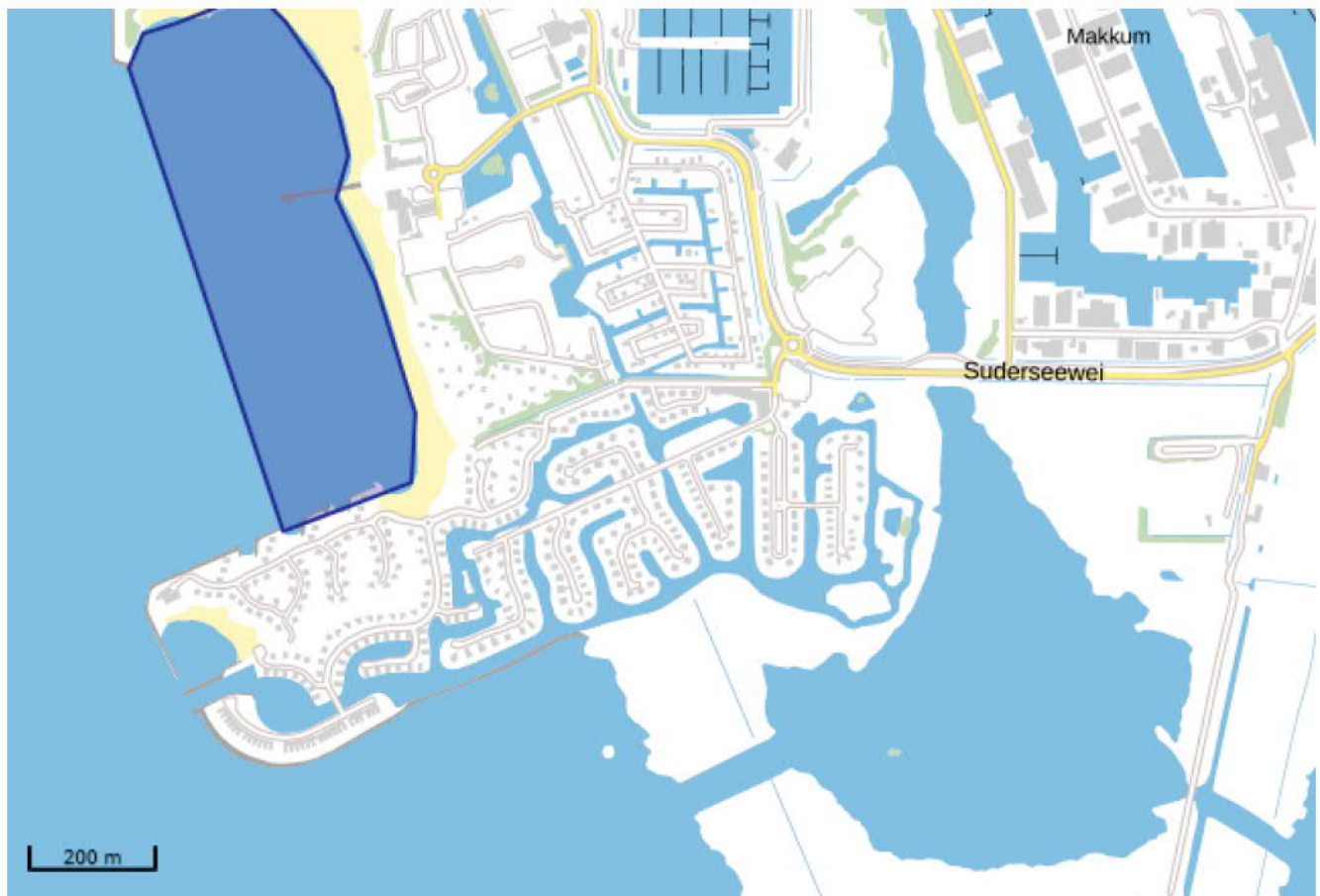


7. Gegevens van de locatie van herkomst

Grondbewerkingsinrichting:	--
Adres:	--
Postcode:	--
Plaats:	Makkum
X-coördinaat:	154299
Y-coördinaat:	562637
Bodemlaag hoogte t.o.v. maaiveld:	--
Omschrijving:	--

Plattegrond

Plattegrond:



8. Wie is bevoegd gezag voor de toepassing

Bevoegd Gezag Type:	Rijkswaterstaat
Bevoegd Gezag	
Naam:	Rijkswaterstaat Midden-Nederland
Afdeling:	--
Adres:	Postbus 2232
Postcode:	3500GE
Plaats:	Utrecht
Telefoonnummer:	0887973700
Faxnummer:	088-7974001

9. Milieuhygiënische verklaringen

Milieuhygiënische verklaringen:	Erkende kwaliteitsverklaring
Naam Producent	sweco
Rapportnummer	365268
Erkeningsnummer	0
Milieuhygiënische verklaringen:	SWNL0241117 VWO strand Makkum Holle Poarte 22-3-2019.pdf Vooronderzoek en VWBO De Holle Poarte te Makkum d d 02-04-14 -DEF2.pdf
Kwaliteitgegevens bestand:	--
Partijsplitsing	
Partij gesplitst:	nee
Partijrelatie:	--
Splitsing uitgevoerd:	--
Datum splitsing:	--

10. Status (Bevoegd Gezag)

Kenmerk Melder: A.Te

Opmerking melder:

In het laatste onderzoeksrapport is afgeweken van de NEN5720.
er zijn vijf boringen gedaan ipv tien. voorgaande rapport is ook bijgevoegd is niet ouder
dan 10 jaar.

Kenmerk bevoegd gezag: --

Naam behandelaar:	--
Opmerking bevoegd gezag:	--
Indicatie 'Volledig':	Onbekend
Indicatie 'Goedgekeurd':	Onbekend
Indicatie 'Ingetrokken door melder':	Onbekend
Indicatie 'Partij is toegepast':	Onbekend
Indicatie 'Administratief afgehandeld':	Onbekend
Indicatie 'Toezicht houden in het veld':	Onbekend
Indicatie 'Toezicht gehouden in het veld':	Onbekend
Indicatie 'Bruikbaar voor bodemkwaliteitskaart':	Onbekend

Melding besluit bodemkwaliteit

Meldingnummer: 524823.0
Melding gedaan op: 25-03-2020
Melding type: Toepassing partij
Melding gedaan door: gemeente Sudwest Fryslan
[redacted]
0515489000
[redacted]@gemeenteswf.nl

Status: Verzonden

1. Algemene gegevens van de toepasser / eigenaar

Naam Gemeente SWF
Postadres Marktstraat 15
8600HA Sneek
Telefoonnummer 0515489000
Faxnummer 0515489999
E-mailadres info@gemeentesudwestfryslan.nl
Rechtspersoon Organisatie
KvK nummer: --
Vestigingsnummer: --

Contactpersoon

Naam De heer [REDACTED]
Telefoonnummer --
Mobielnummer [REDACTED]
E-mailadres [REDACTED]@sudwestfryslan.nl

2. Algemene gegevens van de toepasser / uitvoerder

Naam Gemeente Sudwest Friesland
Postadres Marktstraat 15
8600HA Sneek
Telefoonnummer 0515489000
Faxnummer 0515489999
E-mailadres info@gemeentesudwestfryslan.nl
Rechtspersoon Organisatie
KvK nummer: --
Vestigingsnummer: --

Contactpersoon

Naam De heer [REDACTED]
Telefoonnummer --
Mobielnummer [REDACTED]
E-mailadres [REDACTED]@sudwestfryslan.nl

3. Beoogde toepassing bouwstoffen, grond of

baggerspecie

Toegepast materiaal:	Baggerspecie
Toepassingstype:	Toepassing volgens gebiedsspecifiek toetsingskader
Toepassingsgebied:	--

4. Project details

Naam:	Onderhoud strand Workum
Startdatum:	1-4-2020
Einddatum:	1-5-2020

5. Toepassing details

Toe te passen partij

Startdatum:	01-04-2020
Afrondingsdatum:	01-05-2020
Materiaal hoeveelheid:	10000 m ³

6. Adresgegevens van de toepassingslocatie

Adres: --
Postcode: --
Plaats: Workum
X-coördinaat: 156646
Y-coördinaat: 553178
Bodemlaag hoogte t.o.v. maaiveld: --
Omschrijving: profileren vooroever strand

Plattegrond

Plattegrond:

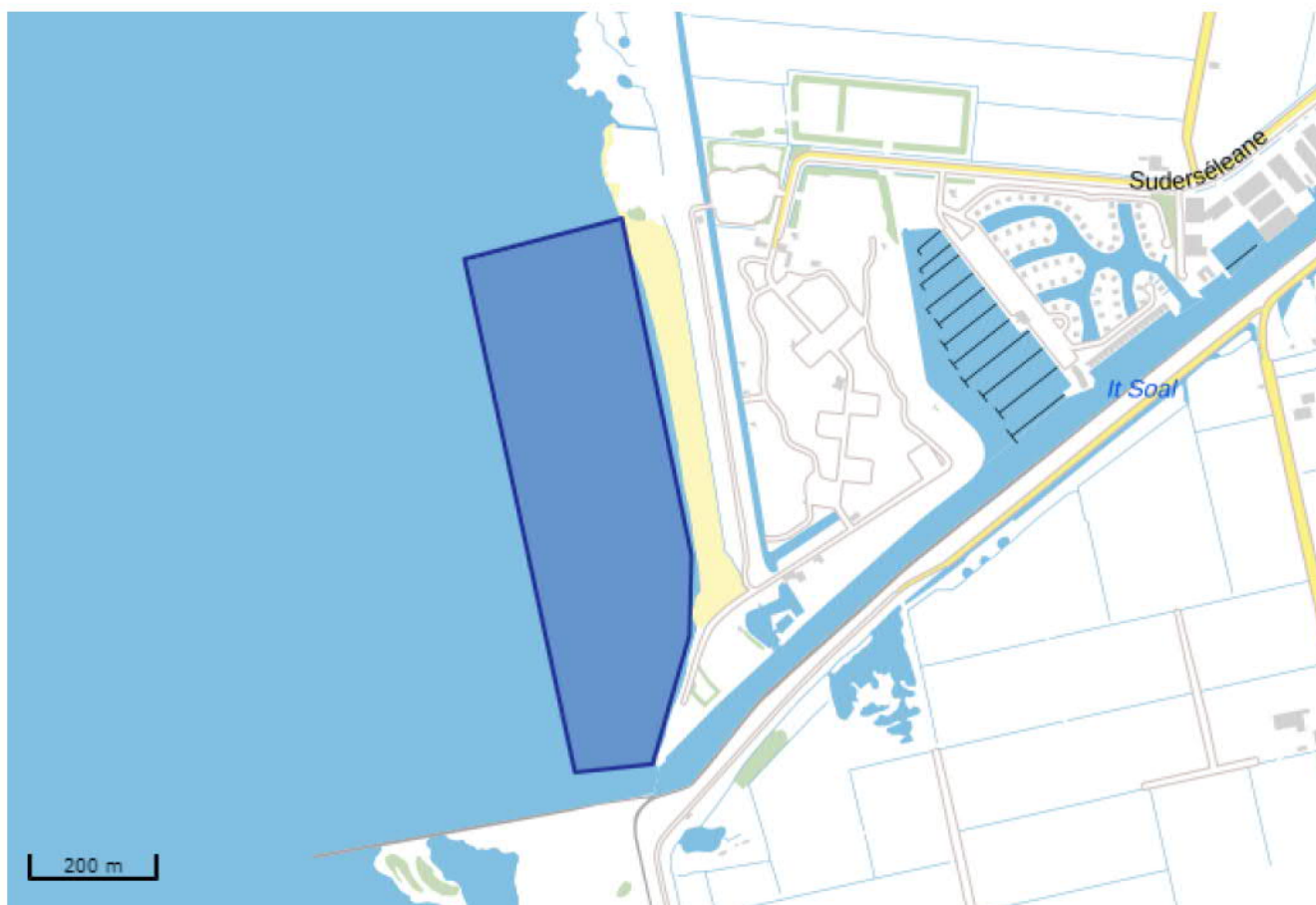


7. Gegevens van de locatie van herkomst

Grondbewerkingsinrichting:	--
Adres:	--
Postcode:	--
Plaats:	Workum
X-coördinaat:	156518
Y-coördinaat:	553129
Bodemlaag hoogte t.o.v. maaiveld:	--
Omschrijving:	--

Plattegrond

Plattegrond:



8. Wie is bevoegd gezag voor de toepassing

Bevoegd Gezag Type:	Rijkswaterstaat
Bevoegd Gezag	
Naam:	Rijkswaterstaat Midden-Nederland
Afdeling:	--
Adres:	Postbus 2232
Postcode:	3500GE
Plaats:	Utrecht
Telefoonnummer:	0887973700
Faxnummer:	088-7974001

9. Milieuhygiënische verklaringen

Milieuhygiënische verklaringen:	Erkende kwaliteitsverklaring
Naam Producent	sweco
Rapportnummer	336977
Erkeningsnummer	0
Kwaliteitgegevens bestand:	--
Partijsplitsing	
Partij gesplitst:	nee
Partijrelatie:	--
Splitsing uitgevoerd:	--
Datum splitsing:	--

10. Status (Bevoegd Gezag)

Kenmerk Melder:	A.Te
Opmerking melder:	--
Kenmerk bevoegd gezag:	--
Naam behandelaar:	--
Opmerking bevoegd gezag:	--
Indicatie 'Volledig':	Onbekend
Indicatie 'Goedgekeurd':	Onbekend
Indicatie 'Ingetrokken door melder':	Onbekend

Indicatie 'Partij is toegepast':	Onbekend
Indicatie 'Administratief afgehandeld':	Onbekend
Indicatie 'Toezicht houden in het veld':	Onbekend
Indicatie 'Toezicht gehouden in het veld':	Onbekend
Indicatie 'Bruikbaar voor bodemkwaliteitskaart':	Onbekend

Melding besluit bodemkwaliteit

Meldingnummer: 524823.1
Melding gedaan op: 31-03-2020
Melding type: Toepassing partij
Melding gedaan door: gemeente Sudwest Fryslan
[redacted]
0515489000
[redacted]@gemeenteswf.nl

Status: Verzonden

1. Algemene gegevens van de toepasser / eigenaar

Naam Gemeente SWF
Postadres Marktstraat 15
8600HA Sneek
Telefoonnummer 0515489000
Faxnummer 0515489999
E-mailadres info@gemeentesudwestfryslan.nl
Rechtspersoon Organisatie
KvK nummer: --
Vestigingsnummer: --

Contactpersoon

Naam De heer [REDACTED]
Telefoonnummer --
Mobielnummer [REDACTED]
E-mailadres [REDACTED]@sudwestfryslan.nl

2. Algemene gegevens van de toepasser / uitvoerder

Naam Gemeente Sudwest Friesland
Postadres Marktstraat 15
8600HA Sneek
Telefoonnummer 0515489000
Faxnummer 0515489999
E-mailadres info@gemeentesudwestfryslan.nl
Rechtspersoon Organisatie
KvK nummer: --
Vestigingsnummer: --

Contactpersoon

Naam De heer [REDACTED]
Telefoonnummer --
Mobielnummer [REDACTED]
E-mailadres [REDACTED]@sudwestfryslan.nl

3. Beoogde toepassing bouwstoffen, grond of

baggerspecie

Toegepast materiaal:	Baggerspecie
Toepassingstype:	Toepassing volgens gebiedsspecifiek toetsingskader
Toepassingsgebied:	--

4. Project details

Naam:	Onderhoud strand Workum
Startdatum:	1-4-2020
Einddatum:	1-5-2020

5. Toepassing details

Toe te passen partij

Startdatum:	01-04-2020
Afrondingsdatum:	01-05-2020
Materiaal hoeveelheid:	10000 m ³

6. Adresgegevens van de toepassingslocatie

Adres: --
Postcode: --
Plaats: Workum
X-coördinaat: 156646
Y-coördinaat: 553178
Bodemlaag hoogte t.o.v. maaiveld: --
Omschrijving: profileren vooroever strand

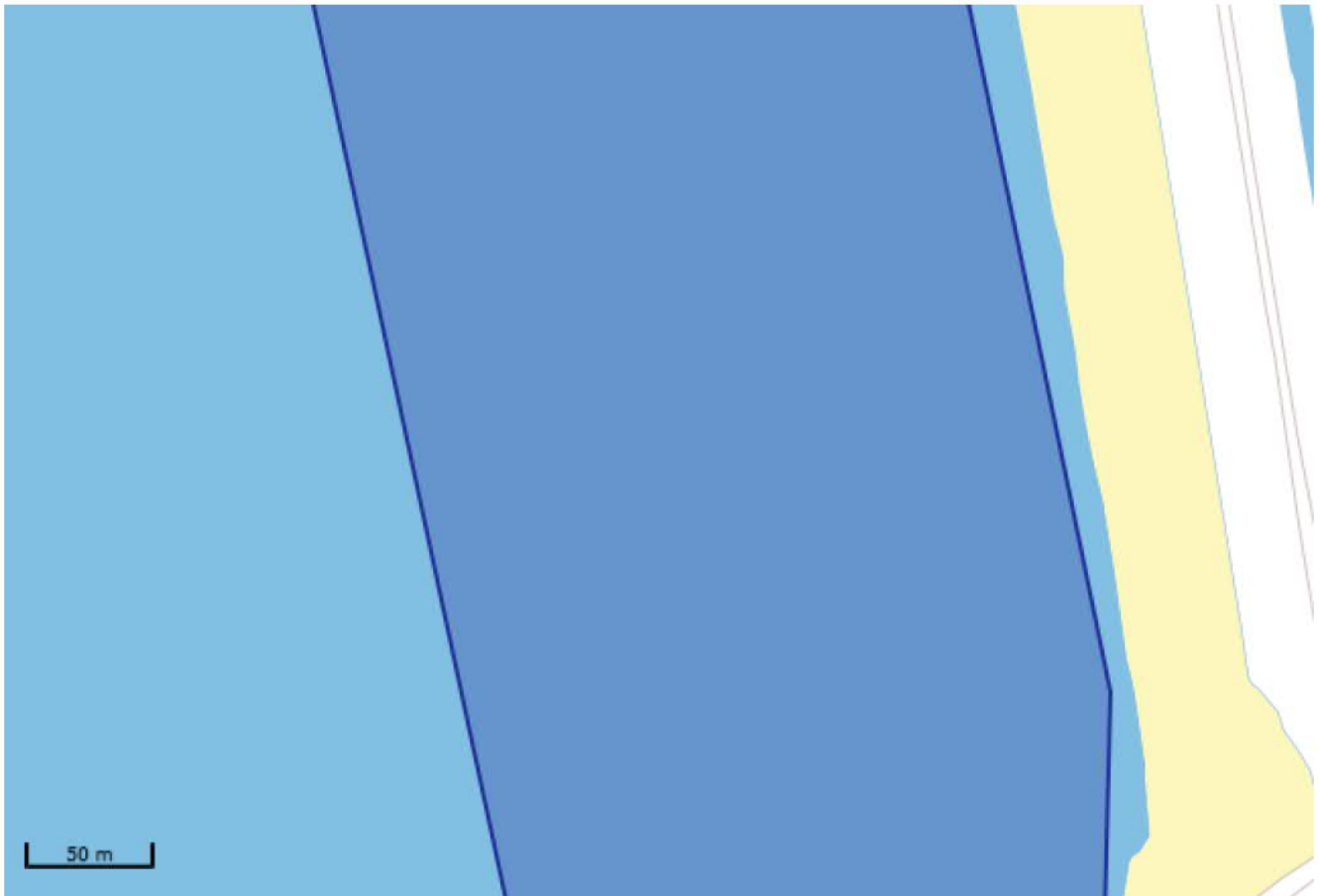
Plattegrond

Plattegrond:



7. Gegevens van de locatie van herkomst

Grondbewerkingsinrichting:	--
Adres:	--
Postcode:	--
Plaats:	Workum
X-coördinaat:	156518
Y-coördinaat:	553129
Bodemlaag hoogte t.o.v. maaiveld:	--
Omschrijving:	--
Plattegrond	
Plattegrond:	



8. Wie is bevoegd gezag voor de toepassing

Bevoegd Gezag Type:	Rijkswaterstaat
Bevoegd Gezag	
Naam:	Rijkswaterstaat Midden-Nederland
Afdeling:	--
Adres:	Postbus 2232
Postcode:	3500GE
Plaats:	Utrecht
Telefoonnummer:	0887973700
Faxnummer:	088-7974001

9. Milieuhygiënische verklaringen

Milieuhygiënische verklaringen:	Erkende kwaliteitsverklaring
Naam Producent	sweco
Rapportnummer	365268
Erkeningsnummer	0
Milieuhygiënische verklaringen:	SWNL0241118 VWO strand Workum It Soal 22-03-2019.pdf Vooronderzoek en VWBO zandstrand It Soal te Workum d d 02-04-14 -DEF2-.pdf
Kwaliteitgegevens bestand:	--
Partijsplitsing	
Partij gesplitst:	nee
Partijrelatie:	--
Splitsing uitgevoerd:	--
Datum splitsing:	--

10. Status (Bevoegd Gezag)

Kenmerk Melder: A.Te

Opmerking melder:

In het laatste onderzoeksrapport is afgeweken van de NEN5720. er zijn vijf boringen gedaan ipv tien. voorgaande rapport is ook bijgevoegd is niet ouder dan 10 jaar.

Kenmerk bevoegd gezag: --

Naam behandelaar: --

Opmerking bevoegd gezag:	--
Indicatie 'Volledig':	Onbekend
Indicatie 'Goedgekeurd':	Onbekend
Indicatie 'Ingetrokken door melder':	Onbekend
Indicatie 'Partij is toegepast':	Onbekend
Indicatie 'Administratief afgehandeld':	Onbekend
Indicatie 'Toezicht houden in het veld':	Onbekend
Indicatie 'Toezicht gehouden in het veld':	Onbekend
Indicatie 'Bruikbaar voor bodemkwaliteitskaart':	Onbekend

Melding besluit bodemkwaliteit

Meldingnummer: 525647.0
Melding gedaan op: 30-03-2020
Melding type: Toepassing partij
Melding gedaan door: Martens en Van Oord
[REDACTED]
0162-474747
bbkmeldingen@mvogroep.nl

Status: Verzonden

1. Algemene gegevens van de toepasser / eigenaar

Naam Martens en Van Oord
Postadres Damweg 50
4905BS Oosterhout
Telefoonnummer 0162474747
Faxnummer 0162474748
E-mailadres --
Rechtspersoon Organisatie
KvK nummer: --
Vestigingsnummer: --

Contactpersoon

Naam De heer [REDACTED]
Telefoonnummer 0162474747
Mobielnummer [REDACTED]
E-mailadres [REDACTED]@mvogroep.nl

2. Algemene gegevens van de toepasser / uitvoerder

Naam Martens en Van Oord
Postadres Damweg 50
4905BS Oosterhout
Telefoonnummer 0162474747
Faxnummer 0162474748
E-mailadres --
Rechtspersoon Organisatie
KvK nummer: --
Vestigingsnummer: --

Contactpersoon

Naam De heer [REDACTED]
Telefoonnummer 0162474747
Mobielnummer [REDACTED]
E-mailadres [REDACTED]@mvogroep.nl

3. Beoogde toepassing bouwstoffen, grond of

baggerspecie

Toegepast materiaal:	Grond
Toepassingstype:	Toepassing op natte bodem volgens generiek toetsingskader
Toepassingsgebied:	--

4. Project details

Naam:	766 Zeeburgereiland
Startdatum:	30-3-2020
Einddatum:	31-12-2022

5. Toepassing details

Toe te passen partij

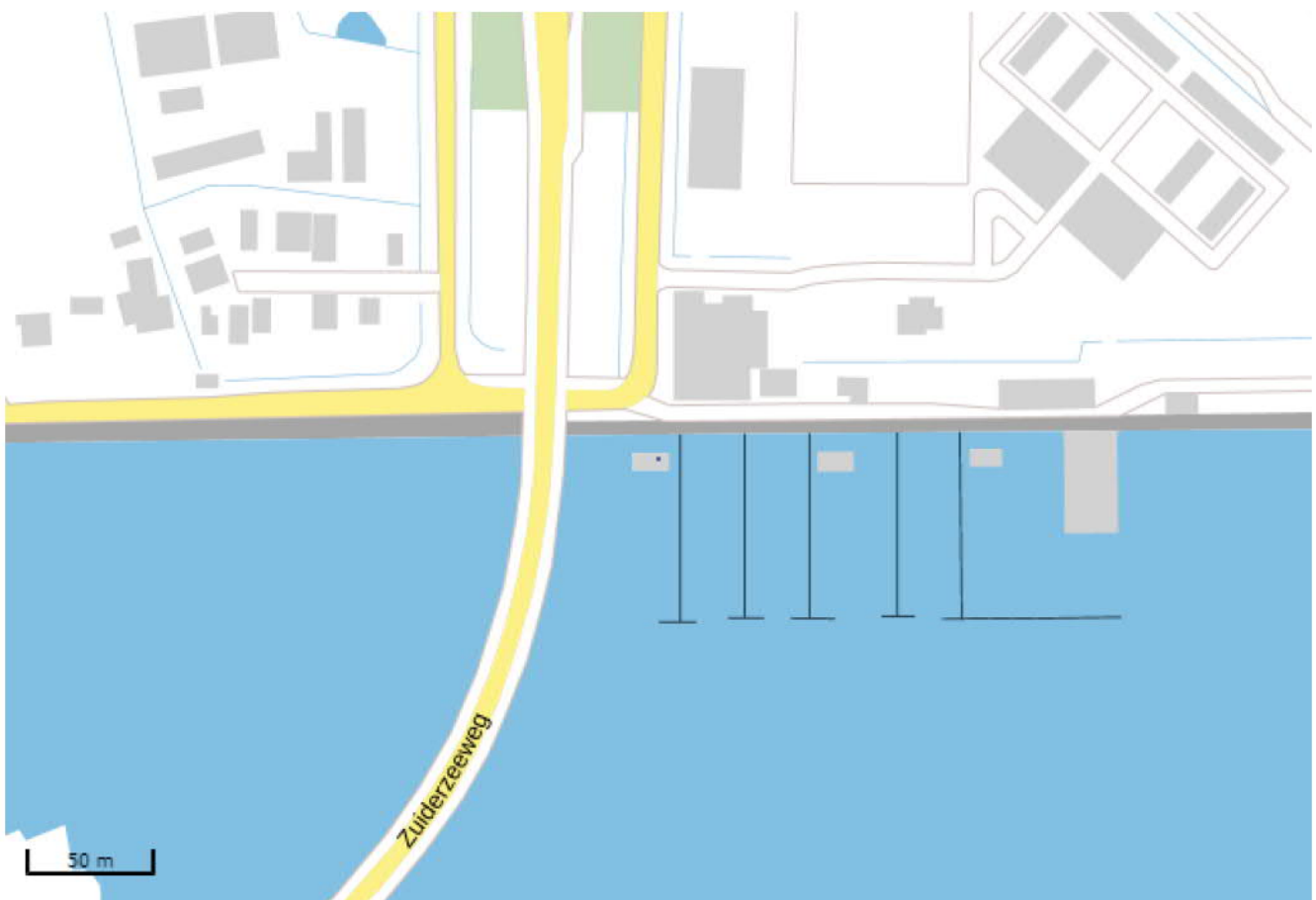
Startdatum:	06-04-2020
Afrondingsdatum:	02-04-2021
Materiaal hoeveelheid:	3243 m ³

6. Adresgegevens van de toepassingslocatie

Adres: Zuider IJdijk
Postcode: --
Plaats: Amsterdam
X-coördinaat: 126111
Y-coördinaat: 486818
Bodemlaag hoogte t.o.v. maaiveld: --
Omschrijving: --

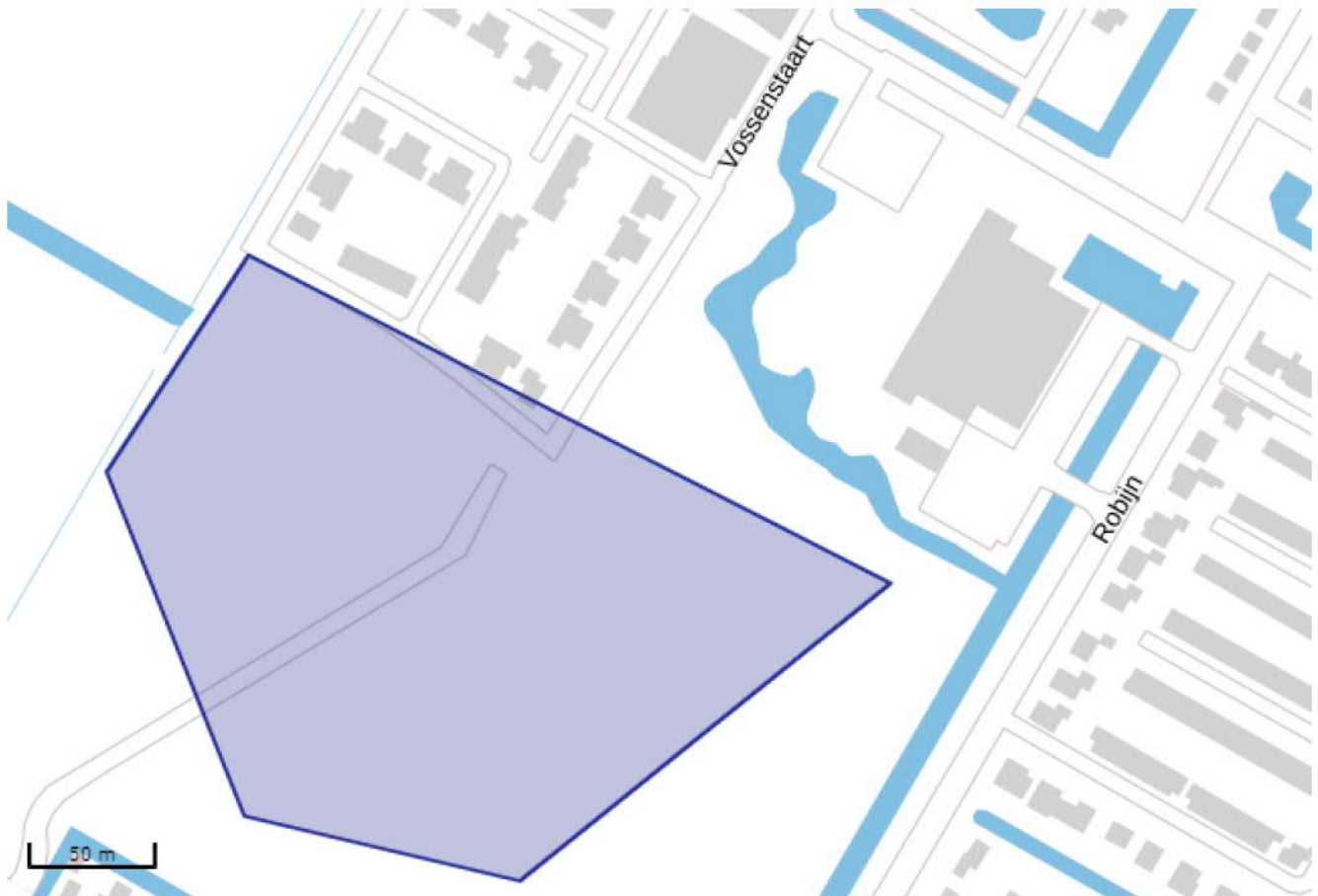
Plattegrond

Plattegrond:



7. Gegevens van de locatie van herkomst

Grondbewerkingsinrichting:	--
Adres:	Vossenstaart
Postcode:	1761VP
Plaats:	Anna Paulowna
X-coördinaat:	116409
Y-coördinaat:	541629
Bodemlaag hoogte t.o.v. maaiveld:	--
Omschrijving:	--
Plattegrond	
Plattegrond:	



8. Wie is bevoegd gezag voor de toepassing

Bevoegd Gezag Type:	Rijkswaterstaat
Bevoegd Gezag	
Naam:	Rijkswaterstaat Midden-Nederland
Afdeling:	--
Adres:	Postbus 600
Postcode:	8200AP
Plaats:	LELYSTAD
Telefoonnummer:	0320-299002
Faxnummer:	

9. Bodemfunctieklassering en bodemkwaliteitsklasse ter plaatse van de toepassing

Waterbodemfunctieklassering:	Voldoet aan de achtergrondwaarden (AW 2000)
-------------------------------------	---

10. Milieuhygiënische verklaringen

Milieuhygiënische verklaringen:	Partijkeuring
Naam Producent	Prommenz B.V.
Certificaatnummer	M19238
Milieuhygiënische verklaringen:	M19238.rapport(totaal).01.pdf
Kwaliteitgegevens bestand:	--
Partijsplitsing	
Partij gesplitst:	nee
Partijrelatie:	--
Splitsing uitgevoerd:	--
Datum splitsing:	--

11. Status (Bevoegd Gezag)

Kenmerk Melder:	766_ZBE_0002
Opmerking melder:	

--

Kenmerk bevoegd gezag:	--
Naam behandelaar:	--
Opmerking bevoegd gezag:	--
Indicatie 'Volledig':	Onbekend
Indicatie 'Goedgekeurd':	Onbekend
Indicatie 'Ingetrokken door melder':	Onbekend
Indicatie 'Partij is toegepast':	Onbekend
Indicatie 'Administratief afgehandeld':	Onbekend
Indicatie 'Toezicht houden in het veld':	Onbekend
Indicatie 'Toezicht gehouden in het veld':	Onbekend
Indicatie 'Bruikbaar voor bodemkwaliteitskaart':	Onbekend

Melding besluit bodemkwaliteit

Meldingnummer: 529969.0
Melding gedaan op: 30-04-2020
Melding type: Toepassing partij
Melding gedaan door: Markus BV
[Redacted]
[Redacted]
info@markusbv.nl
Status: Verzonden

1. Algemene gegevens van de toepasser / eigenaar

Naam Markus BV
Postadres Leeweg, 2 2
1161AB Zwanenburg
Telefoonnummer [REDACTED]
Faxnummer --
E-mailadres [REDACTED]@markusbv.nl
Rechtspersoon Organisatie
KvK nummer: 34055683
Vestigingsnummer: 1

Contactpersoon

Naam De heer [REDACTED]
Telefoonnummer [REDACTED]
Mobielnummer [REDACTED]
E-mailadres [REDACTED]@markusbv.nl

2. Algemene gegevens van de toepasser / uitvoerder

Naam Markus BV
Postadres leeweg 2
1161AB Zwanenburg
Telefoonnummer [REDACTED]
Faxnummer --
E-mailadres [REDACTED]@markusbv.nl
Rechtspersoon Organisatie
KvK nummer: 34055683
Vestigingsnummer: 1

Contactpersoon

Naam De heer [REDACTED]
Telefoonnummer [REDACTED]
Mobielnummer [REDACTED]
E-mailadres [REDACTED]@markusbv.nl

3. Beoogde toepassing bouwstoffen, grond of

baggerspecie

Toegepast materiaal:	Grond
Toepassingstype:	Toepassing volgens gebiedsspecifiek toetsingskader
Toepassingsgebied:	--

4. Project details

Naam:	Camping Zeeburg Amsterdam
Startdatum:	8-5-2020
Einddatum:	30-6-2020

5. Toepassing details

Toe te passen partij

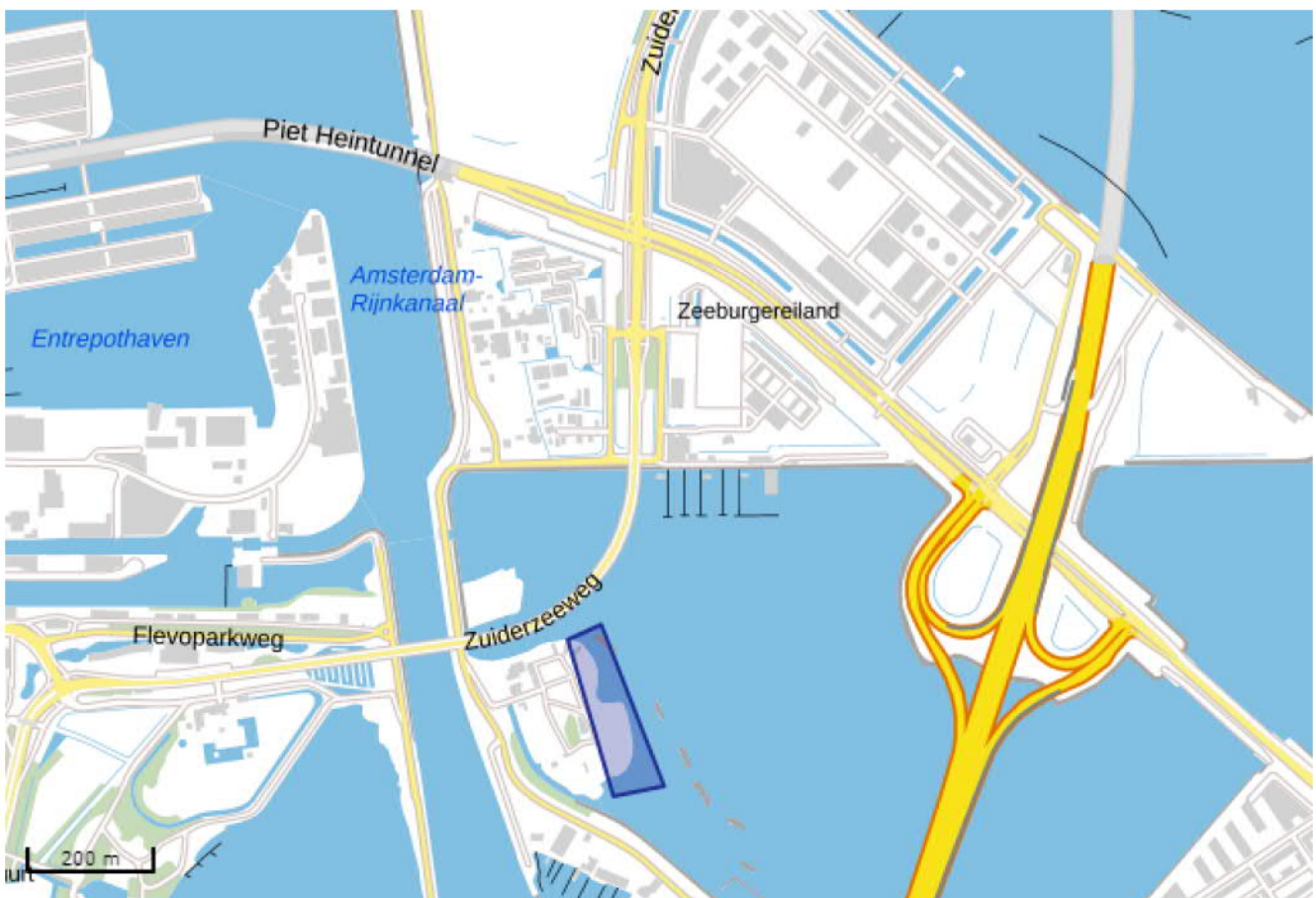
Startdatum:	08-05-2020
Afrondingsdatum:	30-06-2020
Materiaal hoeveelheid:	400 m ³

6. Adresgegevens van de toepassingslocatie

Adres: noorder ijdijk
Postcode: --
Plaats: amsterdam
X-coördinaat: 126028
Y-coördinaat: 486420
Bodemlaag hoogte t.o.v. maaiveld: -2,00
Omschrijving: Zand voor landwinning, gaat in het water.

Plattegrond

Plattegrond:

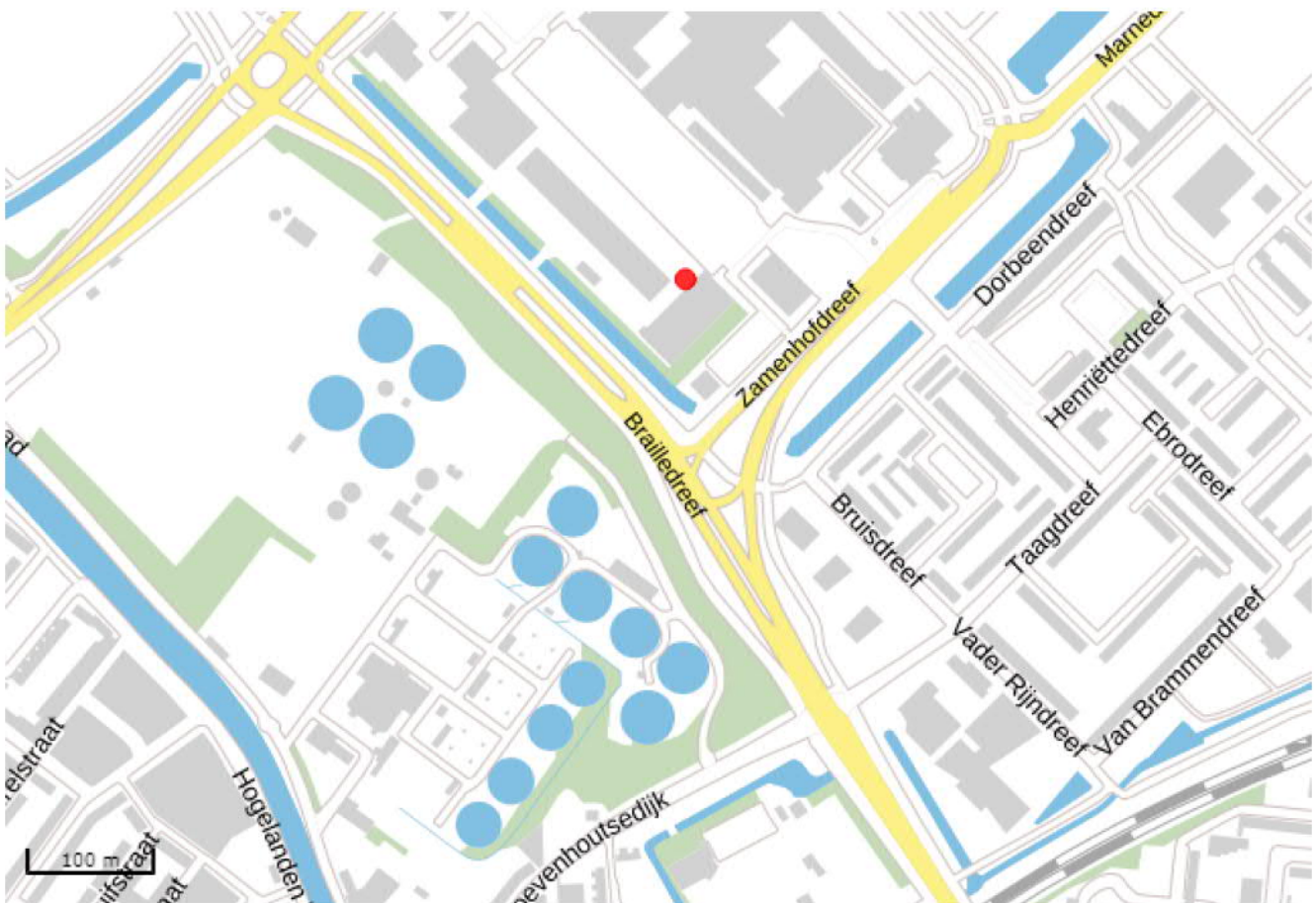


7. Gegevens van de locatie van herkomst

Grondbewerkingsinrichting:	--
Adres:	Brailledreef
Postcode:	--
Plaats:	Utrecht
X-coördinaat:	136080
Y-coördinaat:	458223
Bodemlaag hoogte t.o.v. maaiveld:	-50,00
Omschrijving:	Betreft zand dat wij hebben laten leveren door onder de BRL 9313. Het zand is gebruikt voor werkvloer heistelling, nu heiwerk gereed is moet het zand weer worden afgevoerd. zand is na levering onder certificaat op locatie niet onderzocht.

Plattegrond

Plattegrond:



8. Wie is bevoegd gezag voor de toepassing

Bevoegd Gezag Type:	Rijkswaterstaat
Bevoegd Gezag	
Naam:	Rijkswaterstaat Noord-Nederland
Afdeling:	--
Adres:	Postbus 2301
Postcode:	8901JH
Plaats:	LEEWARDEN
Telefoonnummer:	058 234 43 44
Faxnummer:	0511-548400

9. Milieuhygiënische verklaringen

Milieuhygiënische verklaringen:	Fabrikant-eigenverklaring
Naam erkende uitvoerende instantie	██████████
Verklaringsnummer	ZW-006/6
Milieuhygiënische verklaringen:	NL-BSB certificaat zand.pdf
Kwaliteitgegevens bestand:	--

Partijsplitsing

Partij gesplitst:	nee
Partijrelatie:	--
Splitsing uitgevoerd:	--
Datum splitsing:	--

10. Status (Bevoegd Gezag)

Kenmerk Melder:	Brailledreef
Opmerking melder:	Zand is geleverd onder certificaat en is 1 keer gebruikt voor werkvloer
Kenmerk bevoegd gezag:	--
Naam behandelaar:	--
Opmerking bevoegd gezag:	--
Indicatie 'Volledig':	Onbekend
Indicatie 'Goedgekeurd':	Onbekend
Indicatie 'Ingetrokken door melder':	Onbekend

Indicatie 'Partij is toegepast':	Onbekend
Indicatie 'Administratief afgehandeld':	Onbekend
Indicatie 'Toezicht houden in het veld':	Onbekend
Indicatie 'Toezicht gehouden in het veld':	Onbekend
Indicatie 'Bruikbaar voor bodemkwaliteitskaart':	Onbekend

Melding besluit bodemkwaliteit

Meldingnummer: 532187.0
Melding gedaan op: 15-05-2020
Melding type: Toepassing partij
Melding gedaan door: Aannemingsmaatschappij
Markus bv
[REDACTED]
020-5874000
info@markusbv.nl
Status: Verzonden

1. Algemene gegevens van de toepasser / eigenaar

Naam Aannemingsmaatschappij Markus B.V.
Postadres Leeweg 2
1061AB Zwanenburg
Telefoonnummer 0205874000
Faxnummer --
E-mailadres [redacted]@markus.bv
Rechtspersoon Organisatie
KvK nummer: 34055683
Vestigingsnummer: --

Contactpersoon

Naam De heer [redacted]
Telefoonnummer [redacted]
Mobielnummer [redacted]
E-mailadres [redacted]@markusbv.nl

2. Algemene gegevens van de toepasser / uitvoerder

Naam Aannemingsmaatschappij Markus B.V.
Postadres Kwadrantweg 7
1042AG Amsterdam
Telefoonnummer 020587400
Faxnummer --
E-mailadres --
Rechtspersoon Organisatie
KvK nummer: --
Vestigingsnummer: --

Contactpersoon

Naam De heer [redacted]
Telefoonnummer [redacted]
Mobielnummer [redacted]
E-mailadres [redacted]@markusbv.nl

3. Beoogde toepassing bouwstoffen, grond of

baggerspecie

Toegepast materiaal:	Grond
Toepassingtype:	Toepassing op natte bodem volgens generiek toetsingskader
Toepassingsgebied:	--

4. Project details

Naam:	2019077 Inrichting uitbreiding Camping Zeeburg
Startdatum:	16-1-2020
Einddatum:	4-12-2020

5. Toepassing details

Toe te passen partij

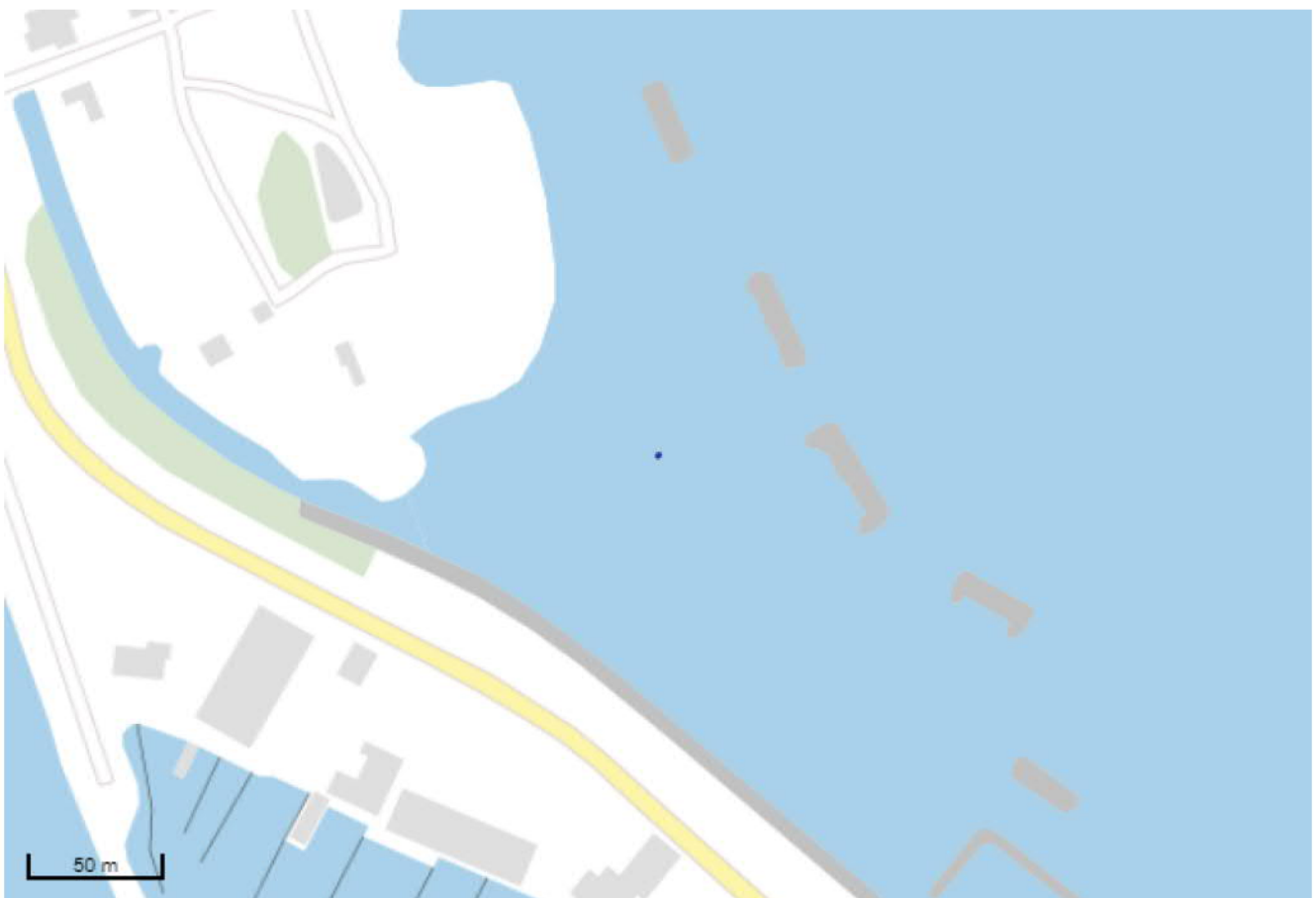
Startdatum:	25-05-2020
Afrondingsdatum:	04-12-2020
Materiaal hoeveelheid:	2220 ton

6. Adresgegevens van de toepassingslocatie

Adres:	Zuider IJdijk
Postcode:	--
Plaats:	Amsterdam
X-coördinaat:	126102
Y-coördinaat:	486300
Bodemlaag hoogte t.o.v. maaiveld:	0,00
Omschrijving:	Toepassing in toekomstig eiland t.b.v. Camping Zeeburg, aanvullend op melding 502676.1 (RWS)

Plattegrond

Plattegrond:

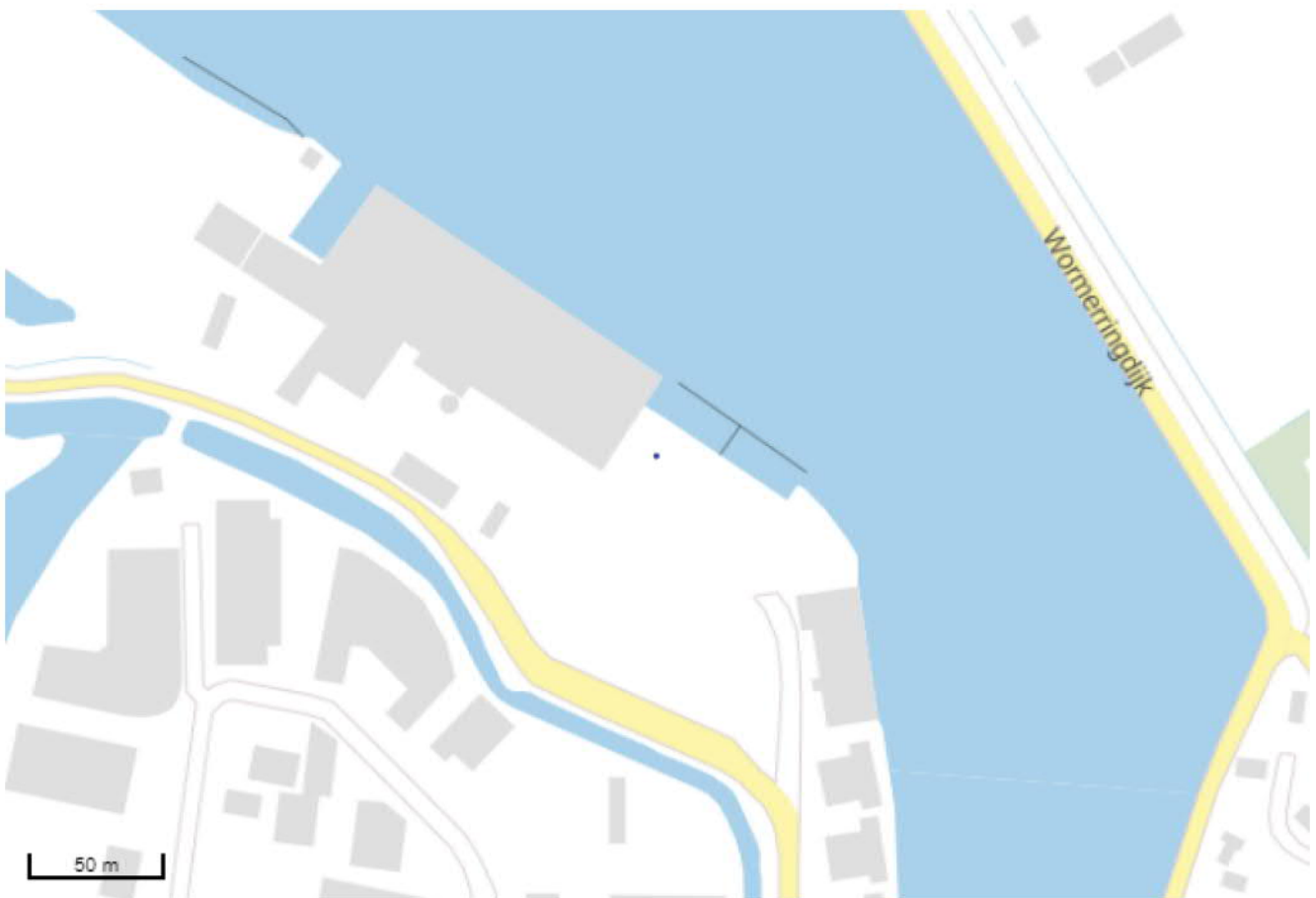


7. Gegevens van de locatie van herkomst

Grondbewerkingsinrichting:	--
Adres:	Noorddijk 100
Postcode:	--
Plaats:	Brokking aan de Zaan
X-coördinaat:	114546
Y-coördinaat:	502344
Bodemlaag hoogte t.o.v. maaiveld:	--
Omschrijving:	Betreft zand welke tijdelijk is verwerkt voor toegankelijk bouw en zetting. Deze wordt hergebruikt op de Camping.

Plattegrond

Plattegrond:



8. Wie is bevoegd gezag voor de toepassing

Bevoegd Gezag Type:	Rijkswaterstaat
Bevoegd Gezag	
Naam:	Rijkswaterstaat Midden-Nederland
Afdeling:	--
Adres:	Postbus 2232
Postcode:	3500GE
Plaats:	Utrecht
Telefoonnummer:	0887973700
Faxnummer:	088-7974001

9. Bodemfunctieklaas en bodemkwaliteitsklaas ter plaatse van de toepassing

Waterbodemkwaliteitsklaas:	Klaas A
-----------------------------------	---------

10. Milieuhygiënische verklaringen

Milieuhygiënische verklaringen:	Partijkeuring
Naam Producent	zie bijlage
Certificaatnummer	Zie bijlage
Milieuhygiënische verklaringen:	20200513 Partijkeuring zand.pdf
Kwaliteitgegevens bestand:	--
Partijsplitsing	
Partij gesplitst:	nee
Partijrelatie:	--
Splitsing uitgevoerd:	--
Datum splitsing:	--

11. Status (Bevoegd Gezag)

Kenmerk Melder:	2019077 Camping Zeeburg
------------------------	-------------------------

Opmerking melder:

Toepassing in toekomstig eiland t.b.v. Camping Zeeburg, aanvullend op melding 502676.1 (RWS)

Kenmerk bevoegd gezag:	--
Naam behandelaar:	--
Opmerking bevoegd gezag:	--
Indicatie 'Volledig':	Onbekend
Indicatie 'Goedgekeurd':	Onbekend
Indicatie 'Ingetrokken door melder':	Onbekend
Indicatie 'Partij is toegepast':	Onbekend
Indicatie 'Administratief afgehandeld':	Onbekend
Indicatie 'Toezicht houden in het veld':	Onbekend
Indicatie 'Toezicht gehouden in het veld':	Onbekend
Indicatie 'Bruikbaar voor bodemkwaliteitskaart':	Onbekend

Melding besluit bodemkwaliteit

Meldingnummer: 533576.0
Melding gedaan op: 28-05-2020
Melding type: Toepassing partij
Melding gedaan door: Aannemingsmaatschappij
Markus bv
[REDACTED]
020-5874000
info@markusbv.nl
Status: Verzonden

1. Algemene gegevens van de toepasser / eigenaar

Naam Aannemingsmaatschappij Markus B.V.
Postadres Leeweg 2
1061AB Zwanenburg
Telefoonnummer 0205874000
Faxnummer --
E-mailadres [redacted]@markus.bv
Rechtspersoon Organisatie
KvK nummer: 34055683
Vestigingsnummer: --

Contactpersoon

Naam De heer [redacted]
Telefoonnummer --
Mobielnummer [redacted]
E-mailadres [redacted]@markusbv.nl

2. Algemene gegevens van de toepasser / uitvoerder

Naam Aannemingsmaatschappij Markus B.V.
Postadres Kwadrantweg 7
1042AG Amsterdam
Telefoonnummer 020587400
Faxnummer --
E-mailadres --
Rechtspersoon Organisatie
KvK nummer: --
Vestigingsnummer: --

Contactpersoon

Naam De heer [redacted]
Telefoonnummer --
Mobielnummer [redacted]
E-mailadres [redacted]@markusbv.nl

3. Beoogde toepassing bouwstoffen, grond of

baggerspecie

Toegepast materiaal:	Grond
Toepassingstype:	Toepassing op natte bodem volgens generiek toetsingskader
Toepassingsgebied:	--

4. Project details

Naam:	2019077 Inrichting uitbreiding Camping Zeeburg
Startdatum:	16-1-2020
Einddatum:	4-12-2020

5. Toepassing details

Toe te passen partij

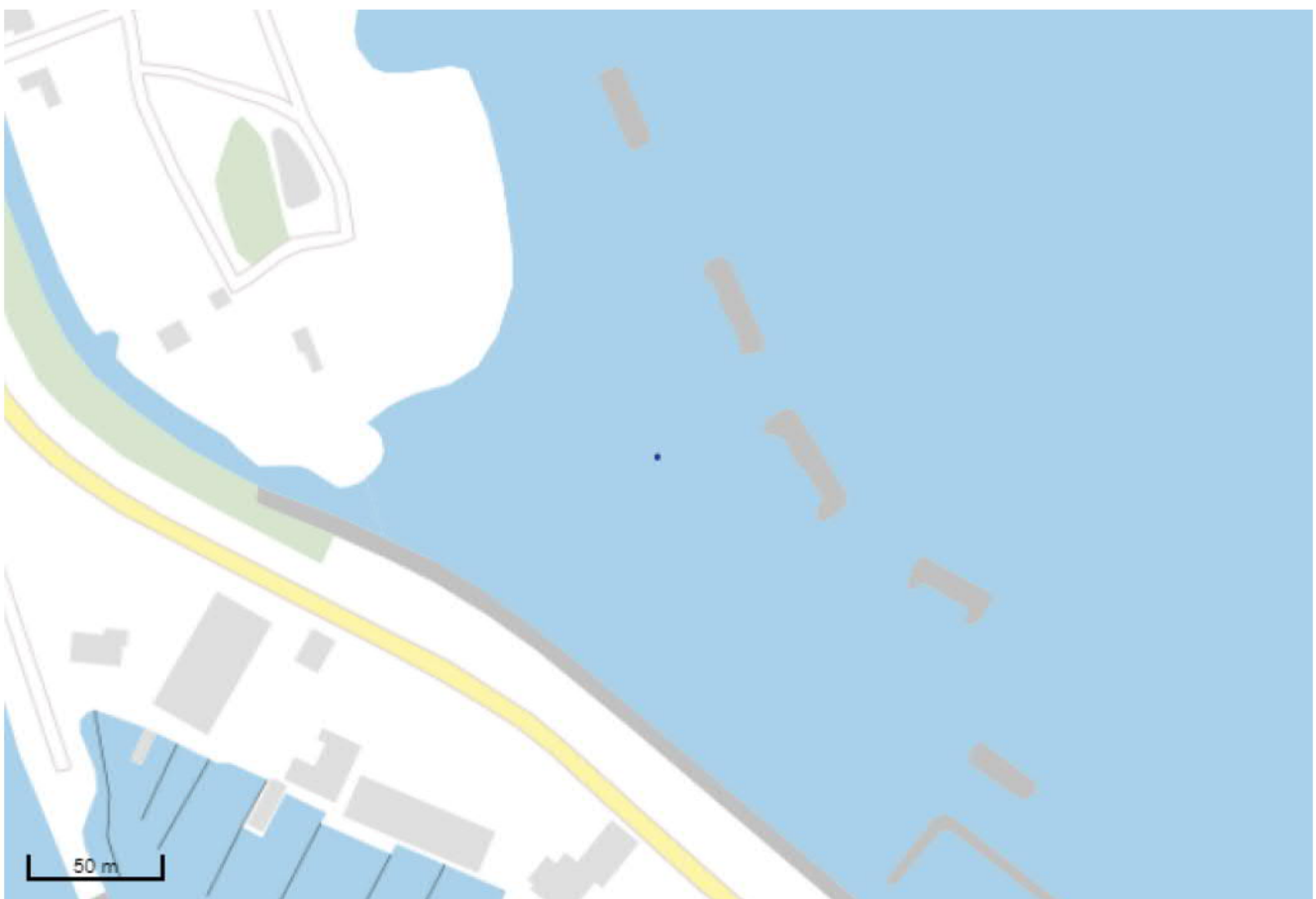
Startdatum:	05-06-2020
Afrondingsdatum:	04-12-2020
Materiaal hoeveelheid:	5869 m ³

6. Adresgegevens van de toepassingslocatie

Adres:	Zuider IJdijk
Postcode:	--
Plaats:	Amsterdam
X-coördinaat:	126118
Y-coördinaat:	486294
Bodemlaag hoogte t.o.v. maaiveld:	--
Omschrijving:	Toepassing in toekomstig eiland t.b.v. Camping Zeeburg, aanvullend op melding 502676.1 (RWS)

Plattegrond

Plattegrond:

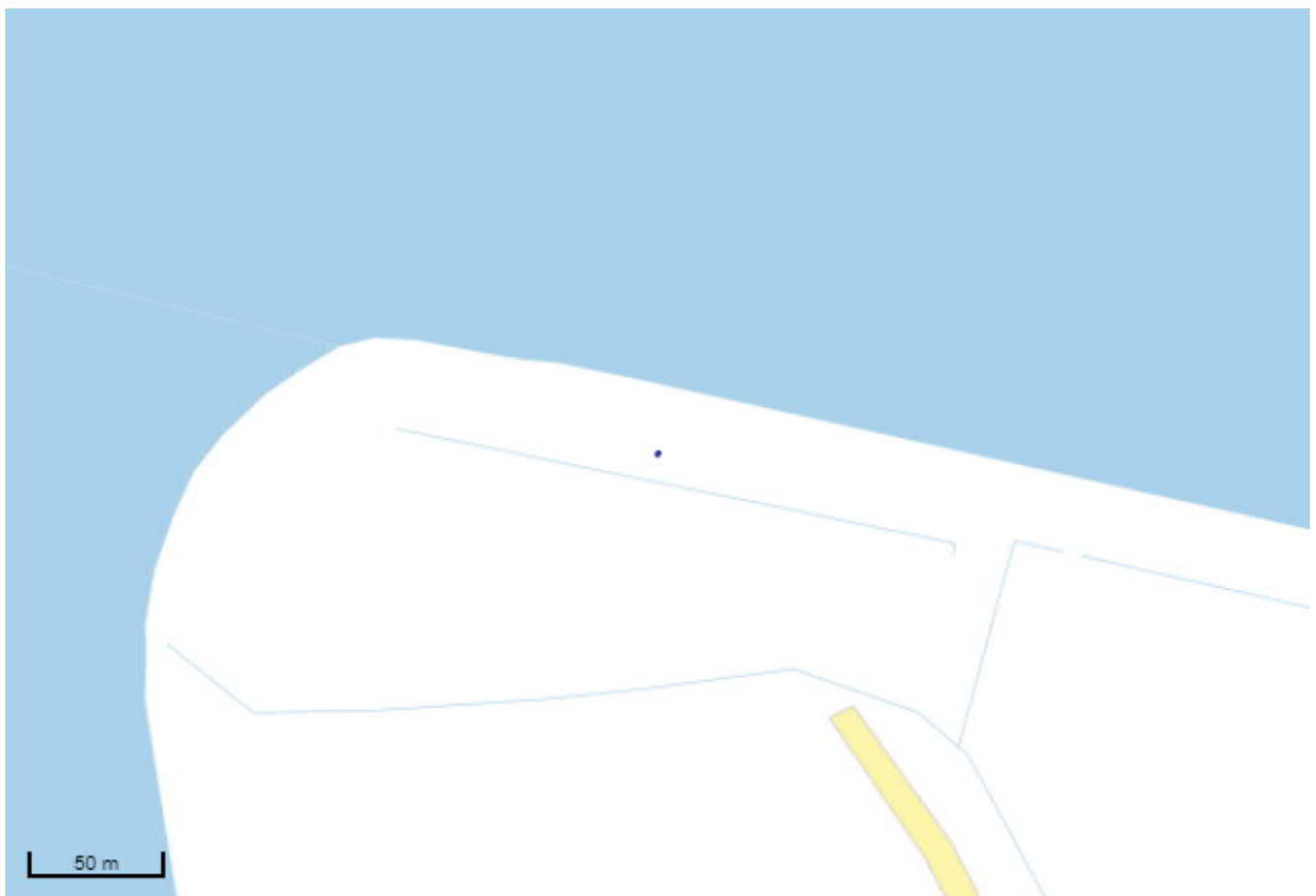


7. Gegevens van de locatie van herkomst

Grondbewerkingsinrichting:	--
Adres:	Ruijgoordweg
Postcode:	--
Plaats:	Amsterdam
X-coördinaat:	111761
Y-coördinaat:	493559
Bodemlaag hoogte t.o.v. maaiveld:	1,50
Omschrijving:	Betreft een door het Havenbedrijf in depot gezet van vrijgekomen materiaal.

Plattegrond

Plattegrond:



8. Wie is bevoegd gezag voor de toepassing

Bevoegd Gezag Type:	Rijkswaterstaat
Bevoegd Gezag	
Naam:	Rijkswaterstaat Midden-Nederland
Afdeling:	--
Adres:	Postbus 2232
Postcode:	3500GE
Plaats:	Utrecht
Telefoonnummer:	0887973700
Faxnummer:	088-7974001

9. Bodemfunctieklaas en bodemkwaliteitsklaas ter plaatse van de toepassing

Waterbodemkwaliteitsklaas:	Klaas A
-----------------------------------	---------

10. Milieuhygiënische verklaringen

Milieuhygiënische verklaringen:	Partijkeuring
Naam Producent	zie bijlage
Certificaatnummer	Zie bijlage
Milieuhygiënische verklaringen:	20200515 Partijkeuring Ruijgoordweg (partij 3).pdf
Kwaliteitgegevens bestand:	--
Partijsplitsing	
Partij gesplitst:	nee
Partijrelatie:	--
Splitsing uitgevoerd:	--
Datum splitsing:	--

11. Status (Bevoegd Gezag)

Kenmerk Melder:	2019077 Camping Zeeburg
------------------------	-------------------------

Opmerking melder:

Toepassing in toekomstig eiland t.b.v. Camping Zeeburg, aanvullend op melding

502676.1 (RWS).

Betreft het zand uit depot / partij 3.

Kenmerk bevoegd gezag:	--
Naam behandelaar:	--
Opmerking bevoegd gezag:	--
Indicatie 'Volledig':	Onbekend
Indicatie 'Goedgekeurd':	Onbekend
Indicatie 'Ingetrokken door melder':	Onbekend
Indicatie 'Partij is toegepast':	Onbekend
Indicatie 'Administratief afgehandeld':	Onbekend
Indicatie 'Toezicht houden in het veld':	Onbekend
Indicatie 'Toezicht gehouden in het veld':	Onbekend
Indicatie 'Bruikbaar voor bodemkwaliteitskaart':	Onbekend

Melding besluit bodemkwaliteit

Meldingnummer: 534338.0
Melding gedaan op: 03-06-2020
Melding type: Toepassing partij
Melding gedaan door: Gebr. van der Lee
[REDACTED]
[REDACTED]
[REDACTED]@gebrvanderlee.nl
Status: Verzonden

1. Algemene gegevens van de toepasser / eigenaar

Naam Gebr. van der Lee v.o.f.
Postadres Lekdijk 28
4124KC Hagestein
Telefoonnummer 0347351824
Faxnummer --
E-mailadres --
Rechtspersoon Organisatie
KvK nummer: 23045407
Vestigingsnummer: 000019383282

Contactpersoon

Naam De heer [REDACTED]
Telefoonnummer --
Mobielnummer --
E-mailadres --

2. Algemene gegevens van de toepasser / uitvoerder

Naam Gebr. van der Lee v.o.f.
Postadres Lekdijk 28
4124KC Hagestein
Telefoonnummer 0347351824
Faxnummer --
E-mailadres --
Rechtspersoon Organisatie
KvK nummer: 23045407
Vestigingsnummer: 000019383282

Contactpersoon

Naam De heer [REDACTED]
Telefoonnummer --
Mobielnummer --
E-mailadres --

3. Beoogde toepassing bouwstoffen, grond of

baggerspecie

Toegepast materiaal:	Baggerspecie
Toepassingtype:	Toepassing op natte bodem volgens generiek toetsingskader
Toepassingsgebied:	--

4. Project details

Naam:	Evenementenstrand Almere
Startdatum:	8-6-2020
Einddatum:	1-4-2021

5. Toepassing details

Toe te passen partij

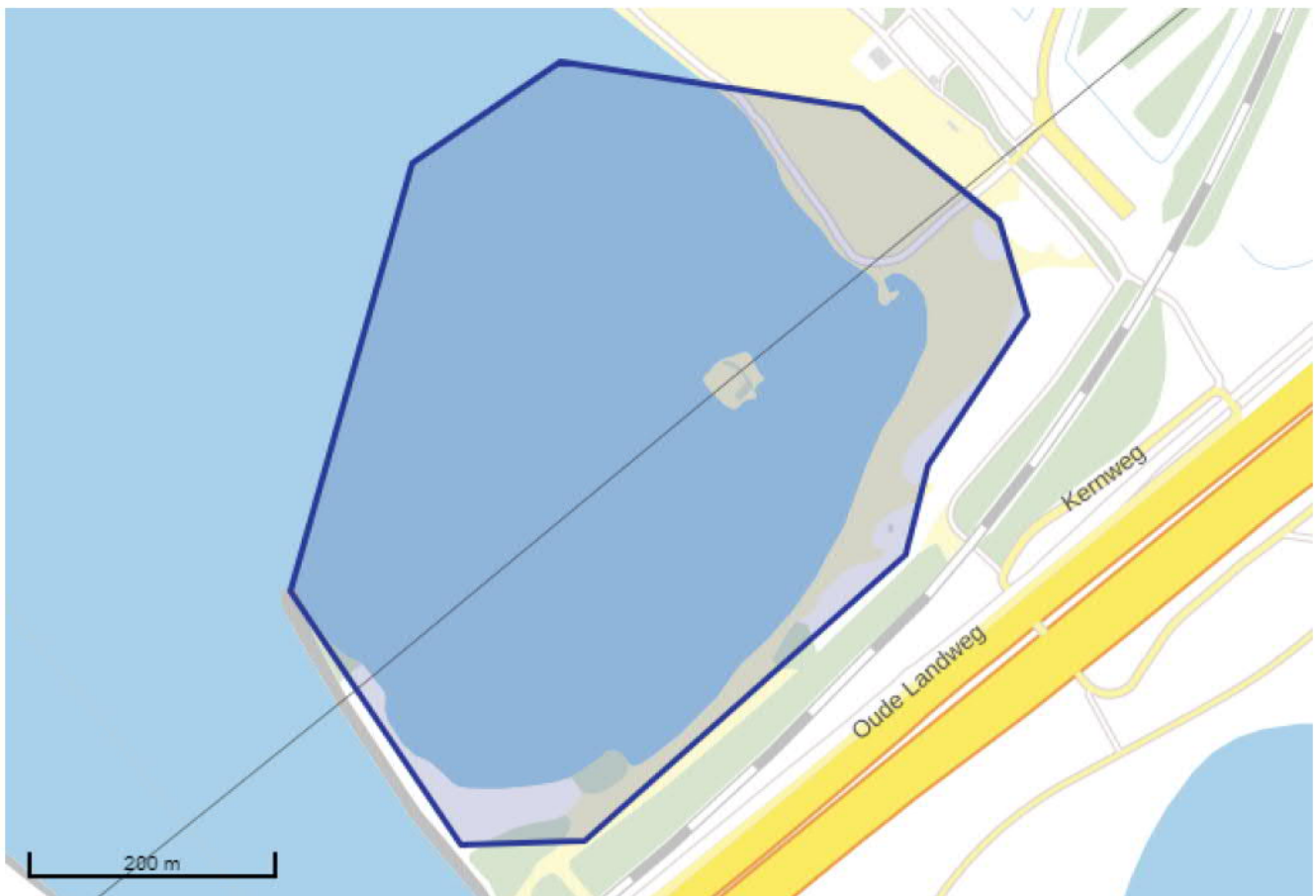
Startdatum:	08-06-2020
Afrondingsdatum:	01-04-2021
Materiaal hoeveelheid:	277500 m ³

6. Adresgegevens van de toepassingslocatie

Adres:	--
Postcode:	--
Plaats:	Almere
X-coördinaat:	138240
Y-coördinaat:	482558
Bodemlaag hoogte t.o.v. maaiveld:	--
Omschrijving:	Uitbreiding Evenementenstrand te Almere Poort


Plattegrond

Plattegrond:



7. Gegevens van de locatie van herkomst

Grondbewerkingsinrichting:	--
Adres:	--
Postcode:	--
Plaats:	IJsselmeer
X-coördinaat:	159279
Y-coördinaat:	528509
Bodemlaag hoogte t.o.v. maaiveld:	--
Omschrijving:	Zandwingsgebied VAL6 in het IJsselmeer
Plattegrond:	



8. Wie is bevoegd gezag voor de toepassing

Bevoegd Gezag Type:	Rijkswaterstaat
Bevoegd Gezag	
Naam:	Rijkswaterstaat Midden-Nederland
Afdeling:	--
Adres:	Postbus 2232
Postcode:	3500GE
Plaats:	Utrecht
Telefoonnummer:	0887973700
Faxnummer:	088-7974001

9. Bodemfunctieklassering en bodemkwaliteitsklasse ter plaatse van de toepassing

Waterbodemkwaliteitsklasse:	Voltoet aan de achtergrondwaarden (AW 2000)
------------------------------------	---

10. Milieuhygiënische verklaringen

Milieuhygiënische verklaringen:	Erkende kwaliteitsverklaring
Naam Producent	Mineralis B.V.
Rapportnummer	K20560
Erkeningsnummer	09
Milieuhygiënische verklaringen:	K20560-09 Mineralis BRL 9313 (IJsselmeer en Wolderwijd).pdf K20560-09 Mineralis B.V. PFAS Verklaring BRL 9313.pdf Vossemeer ZW-015 certificaat vergunninghouder VW.pdf
Kwaliteitgegevens bestand:	--
Partijsplitsing	
Partij gesplitst:	nee
Partijrelatie:	--
Splitsing uitgevoerd:	--
Datum splitsing:	--

11. Status (Bevoegd Gezag)

Kenmerk Melder: GON-40-18-026-GW01-18

Opmerking melder:

--

Kenmerk bevoegd gezag: --

Naam behandelaar: --

Opmerking bevoegd gezag: --

Indicatie 'Volledig': Onbekend

Indicatie 'Goedgekeurd': Onbekend

Indicatie 'Ingetrokken door melder': Onbekend

Indicatie 'Partij is toegepast': Onbekend

Indicatie 'Administratief afgehandeld': Onbekend

Indicatie 'Toezicht houden in het veld': Onbekend

Indicatie 'Toezicht gehouden in het veld': Onbekend

Indicatie 'Bruikbaar voor bodemkwaliteitskaart': Onbekend

Melding besluit bodemkwaliteit

Meldingnummer: 535856.0
Melding gedaan op: 15-06-2020
Melding type: Toepassing partij
Melding gedaan door: Van Oord Nederland b.v.
[REDACTED]
0183642300
nederland@vanoord.com

Status: Verzonden

1. Algemene gegevens van de toepasser / eigenaar

Naam province fryslan
Postadres Tweebaksmarkt 5 53
8911KZ Leeuwarden
Telefoonnummer 0582925925
Faxnummer --
E-mailadres [redacted]@vanoord.com
Rechtspersoon Organisatie
KvK nummer: --
Vestigingsnummer: --

Contactpersoon

Naam [redacted]
Telefoonnummer [redacted]
Mobielnummer [redacted]
E-mailadres [redacted]@vanoord.com

2. Algemene gegevens van de toepasser / uitvoerder

Naam van oord Nederland
Postadres schaaldijk 211
3063NH Rotterdam
Telefoonnummer [redacted]
Faxnummer --
E-mailadres [redacted]@vanoord.com
Rechtspersoon Organisatie
KvK nummer: --
Vestigingsnummer: --

Contactpersoon

Naam De heer [redacted]
Telefoonnummer [redacted]
Mobielnummer [redacted]
E-mailadres [redacted]@vanoord.com

3. Beoogde toepassing bouwstoffen, grond of

baggerspecie

Toegepast materiaal:	Baggerspecie
Toepassingtype:	Toepassing op natte bodem volgens generiek toetsingskader
Toepassingsgebied:	--

4. Project details

Naam:	Natuurvoorziening Windpark Fryslan
Startdatum:	6-1-2020
Einddatum:	31-12-2020

5. Toepassing details

Toe te passen partij

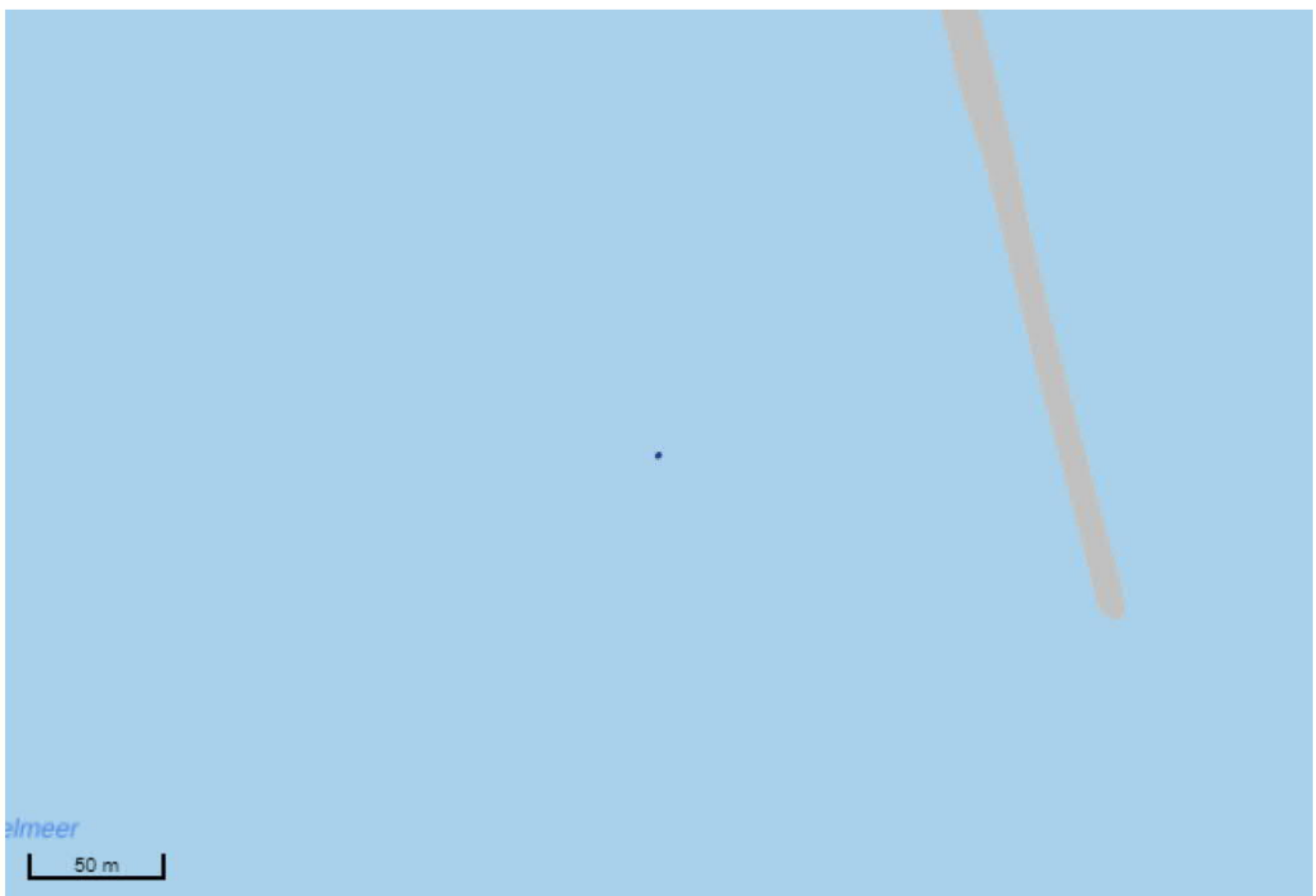
Startdatum:	22-06-2020
Afrondingsdatum:	31-12-2020
Materiaal hoeveelheid:	200000 m ³

6. Adresgegevens van de toepassingslocatie

Adres:	kornwerderzand
Postcode:	--
Plaats:	Kornwerderzand
X-coördinaat:	150858
Y-coördinaat:	564681
Bodemlaag hoogte t.o.v. maaiveld:	--
Omschrijving:	locatie van de verontdieping t.p.v. toekomstige Vismigratierivier, aangrenzend aan de Natuurvoorziening Windpark Fryslan

Plattegrond

Plattegrond:




7. Gegevens van de locatie van herkomst

Grondbewerkingsinrichting:	--
Adres:	--
Postcode:	--
Plaats:	Breezandijk
X-coördinaat:	143789
Y-coördinaat:	558660
Bodemlaag hoogte t.o.v. maaiveld:	-4,00
Omschrijving:	Betreft de bodem (zand) van opstellocaties binnen toekomstig Windpark Fryslan

Plattegrond

Plattegrond:



8. Wie is bevoegd gezag voor de toepassing

Bevoegd Gezag Type:	Rijkswaterstaat
Bevoegd Gezag	
Naam:	Rijkswaterstaat Midden-Nederland
Afdeling:	--
Adres:	Postbus 600
Postcode:	8200AP
Plaats:	LELYSTAD
Telefoonnummer:	0320-299002
Faxnummer:	

9. Bodemfunctieklassering en bodemkwaliteitsklasse ter plaatse van de toepassing

Waterbodemkwaliteitsklasse:	Voldoet aan de achtergrondwaarden (AW 2000)
------------------------------------	---

10. Milieuhygiënische verklaringen

Milieuhygiënische verklaringen:	Verklaring op basis van bodemonderzoek
Naam erkende uitvoerende instantie	MH-Poly
Rapportnummer	19246V1-RA01 v2.0
Kwaliteitgegevens bestand:	--
Partijsplitsing	
Partij gesplitst:	nee
Partijrelatie:	--
Splitsing uitgevoerd:	--
Datum splitsing:	--

11. Status (Bevoegd Gezag)

Kenmerk Melder:	Opstellocaties - VMR
------------------------	----------------------

Opmerking melder:

Voor betreffende partij is reeds een (goedgekeurde) BBK melding (523916) gedaan voor toepassing in de Natuurvoorziening Windpark Fryslan, deze melding geldt voor het

zelfde materiaal (exclusief deel klasse B) maar dan als toepassing in het toekomstige VMR gebied.

Kenmerk bevoegd gezag:	--
Naam behandelaar:	--
Opmerking bevoegd gezag:	--
Indicatie 'Volledig':	Onbekend
Indicatie 'Goedgekeurd':	Onbekend
Indicatie 'Ingetrokken door melder':	Onbekend
Indicatie 'Partij is toegepast':	Onbekend
Indicatie 'Administratief afgehandeld':	Onbekend
Indicatie 'Toezicht houden in het veld':	Onbekend
Indicatie 'Toezicht gehouden in het veld':	Onbekend
Indicatie 'Bruikbaar voor bodemkwaliteitskaart':	Onbekend

Melding besluit bodemkwaliteit

Meldingnummer: 537271.0
Melding gedaan op: 25-06-2020
Melding type: Toepassing partij
Melding gedaan door: Aannemingsmaatschappij
Markus bv
[REDACTED]
020-5874000
info@markusbv.nl
Status: Verzonden

1. Algemene gegevens van de toepasser / eigenaar

Naam Aannemingsmaatschappij Markus B.V.
Postadres Leeweg 2
1061AB Zwanenburg
Telefoonnummer 0205874000
Faxnummer --
E-mailadres [redacted]@markus.bv
Rechtspersoon Organisatie
KvK nummer: 34055683
Vestigingsnummer: --

Contactpersoon

Naam De heer [redacted]
Telefoonnummer --
Mobielnummer [redacted]
E-mailadres [redacted]@markusbv.nl

2. Algemene gegevens van de toepasser / uitvoerder

Naam Aannemingsmaatschappij Markus B.V.
Postadres Kwadrantweg 7
1042AG Amsterdam
Telefoonnummer 020587400
Faxnummer --
E-mailadres --
Rechtspersoon Organisatie
KvK nummer: --
Vestigingsnummer: --

Contactpersoon

Naam De heer [redacted]
Telefoonnummer --
Mobielnummer [redacted]
E-mailadres [redacted]@markusbv.nl

3. Beoogde toepassing bouwstoffen, grond of

baggerspecie

Toegepast materiaal:	Grond
Toepassingstype:	Toepassing op natte bodem volgens generiek toetsingskader
Toepassingsgebied:	--

4. Project details

Naam:	2019077 Inrichting uitbreiding Camping Zeeburg
Startdatum:	16-1-2020
Einddatum:	4-12-2020

5. Toepassing details

Toe te passen partij

Startdatum:	02-07-2020
Afrondingsdatum:	30-10-2020
Materiaal hoeveelheid:	470 m ³

6. Adresgegevens van de toepassingslocatie

Adres:	Zuider IJdijk
Postcode:	--
Plaats:	Amsterdam
X-coördinaat:	126138
Y-coördinaat:	486248
Bodemlaag hoogte t.o.v. maaiveld:	--
Omschrijving:	Toepassing in toekomstig eiland t.b.v. Camping Zeeburg, aanvullend op melding 502676.1 (RWS)

Plattegrond

Plattegrond:

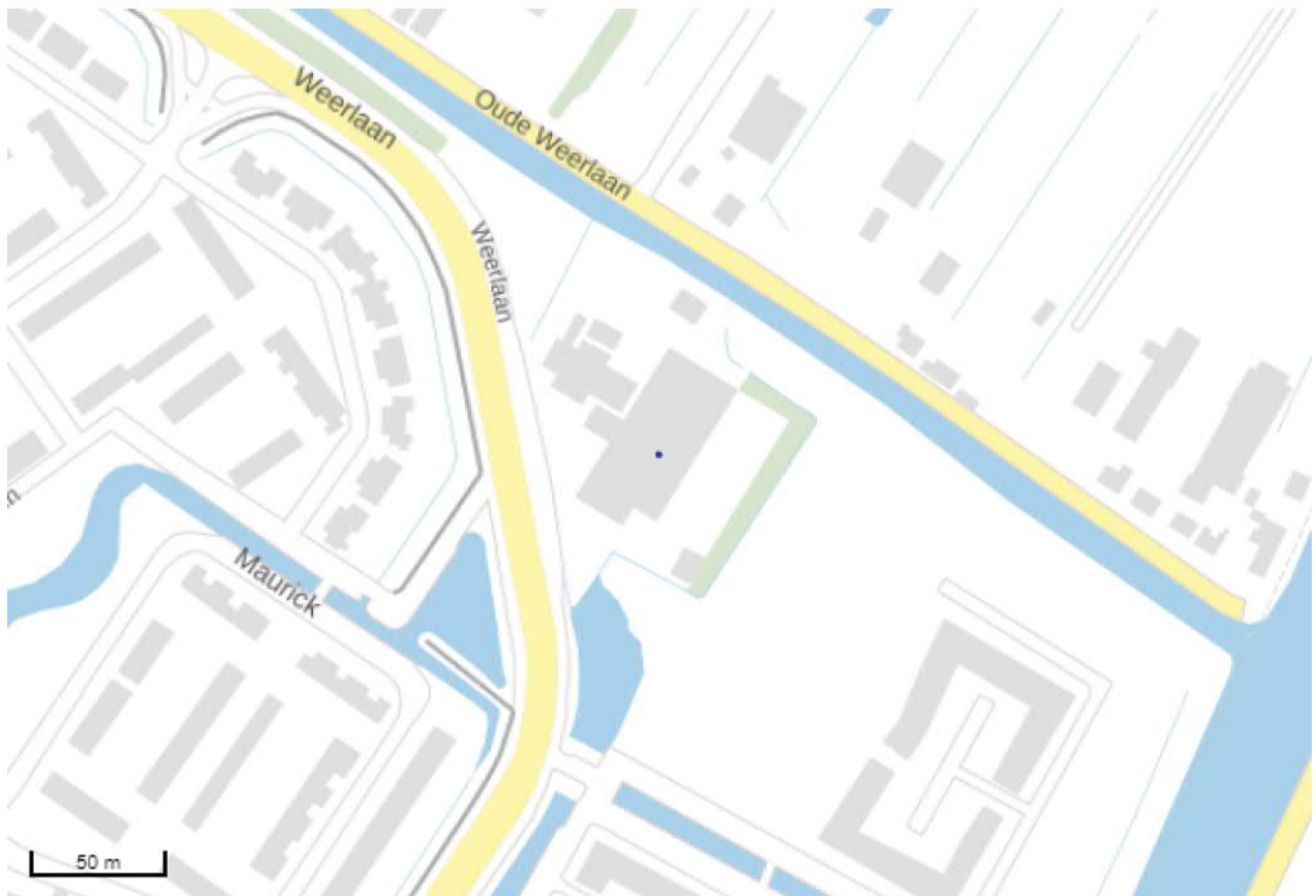


7. Gegevens van de locatie van herkomst

Grondbewerkingsinrichting:	--
Adres:	Weerlaan
Postcode:	--
Plaats:	Hillegom
X-coördinaat:	100952
Y-coördinaat:	479227
Bodemlaag hoogte t.o.v. maaiveld:	--
Omschrijving:	Betreft een depot, partij 10.

Plattegrond

Plattegrond:



8. Wie is bevoegd gezag voor de toepassing

Bevoegd Gezag Type:	Rijkswaterstaat
Bevoegd Gezag	
Naam:	Rijkswaterstaat Midden-Nederland
Afdeling:	--
Adres:	Postbus 2232
Postcode:	3500GE
Plaats:	Utrecht
Telefoonnummer:	0887973700
Faxnummer:	088-7974001

9. Bodemfunctieklaas en bodemkwaliteitsklaas ter plaatse van de toepassing

Waterbodemkwaliteitsklaas:	Klaas A
-----------------------------------	---------

10. Milieuhygiënische verklaringen

Milieuhygiënische verklaringen:	Partijkeuring
Naam Producent	zie bijlage
Certificaatnummer	Zie bijlage
Milieuhygiënische verklaringen:	20200430 Partijkeuring.pdf 20200625 Toetsing waterbodem.pdf
Kwaliteitgegevens bestand:	--
Partijsplitsing	
Partij gesplitst:	nee
Partijrelatie:	--
Splitsing uitgevoerd:	--
Datum splitsing:	--

11. Status (Bevoegd Gezag)

Kenmerk Melder:	2019077 Camping Zeeburg
------------------------	-------------------------

Opmerking melder:

Toepassing in toekomstig eiland t.b.v. Camping Zeeburg, aanvullend op melding

502676.1 (RWS)

Kenmerk bevoegd gezag:	--
Naam behandelaar:	--
Opmerking bevoegd gezag:	--
Indicatie 'Volledig':	Onbekend
Indicatie 'Goedgekeurd':	Onbekend
Indicatie 'Ingetrokken door melder':	Onbekend
Indicatie 'Partij is toegepast':	Onbekend
Indicatie 'Administratief afgehandeld':	Onbekend
Indicatie 'Toezicht houden in het veld':	Onbekend
Indicatie 'Toezicht gehouden in het veld':	Onbekend
Indicatie 'Bruikbaar voor bodemkwaliteitskaart':	Onbekend

Melding besluit bodemkwaliteit

Meldingnummer: 537705.0
Melding gedaan op: 30-06-2020
Melding type: Toepassing partij
Melding gedaan door: Groba Groep
[REDACTED]
0881262930
grond@grobagroep.nl
Status: Verzonden

1. Algemene gegevens van de toepasser / eigenaar

Naam De Vries en van de Wiel bv
Postadres Toetsenbordweg 11
1033MZ Amsterdam
Telefoonnummer 0202191515
Faxnummer 0202191525
E-mailadres info.vw@deme-group.com
Rechtspersoon Organisatie
KvK nummer: --
Vestigingsnummer: --

Contactpersoon

Naam De heer [REDACTED]
Telefoonnummer 0202191515
Mobielnummer [REDACTED]
E-mailadres [REDACTED]@deme-group.com

2. Algemene gegevens van de toepasser / uitvoerder

Naam Groba grondhandel bv
Postadres Vrijheidweg 45
1521RP Wormerveer
Telefoonnummer 075-6405215
Faxnummer 0842235728
E-mailadres grond@grobagroep.nl
Rechtspersoon Organisatie
KvK nummer: --
Vestigingsnummer: --

Contactpersoon

Naam De heer [REDACTED]
Telefoonnummer 0881262920
Mobielnummer [REDACTED]
E-mailadres grond@grobagroep.nl

3. Beoogde toepassing bouwstoffen, grond of

baggerspecie

Toegepast materiaal:	Baggerspecie
Toepassingstype:	Toepassing in grootschalige bodemtoepassing
GBT Kern of Leeflaag:	Kern
Toepassingsgebied:	In / op de waterbodem in anaëroob milieu

4. Project details

Naam:	VAL 6
Startdatum:	6-11-2015
Einddatum:	31-12-2025

5. Toepassing details

Toe te passen partij

Startdatum:	08-07-2020
Afrondingsdatum:	17-07-2020
Materiaal hoeveelheid:	300 m ³

Toepassing

Laagdikte (m):	--
Laagdikte volume (m³):	--
Laagdikte beschrijving:	--
Leeflaag dikte (m):	--
Leeflaag volume (m³):	--
Leeflaag beschrijving:	--

Rapport


Naam organisatie die rapport geschreven heeft:	--
Rapportnummer:	--

6. Adresgegevens van de toepassingslocatie

Adres: --
Postcode: --
Plaats: Lemmer
X-coördinaat: 173641
Y-coördinaat: 538823
Bodemlaag hoogte t.o.v. maaiveld: --
Omschrijving: toepassing in VAK A1 conform faseringskaart

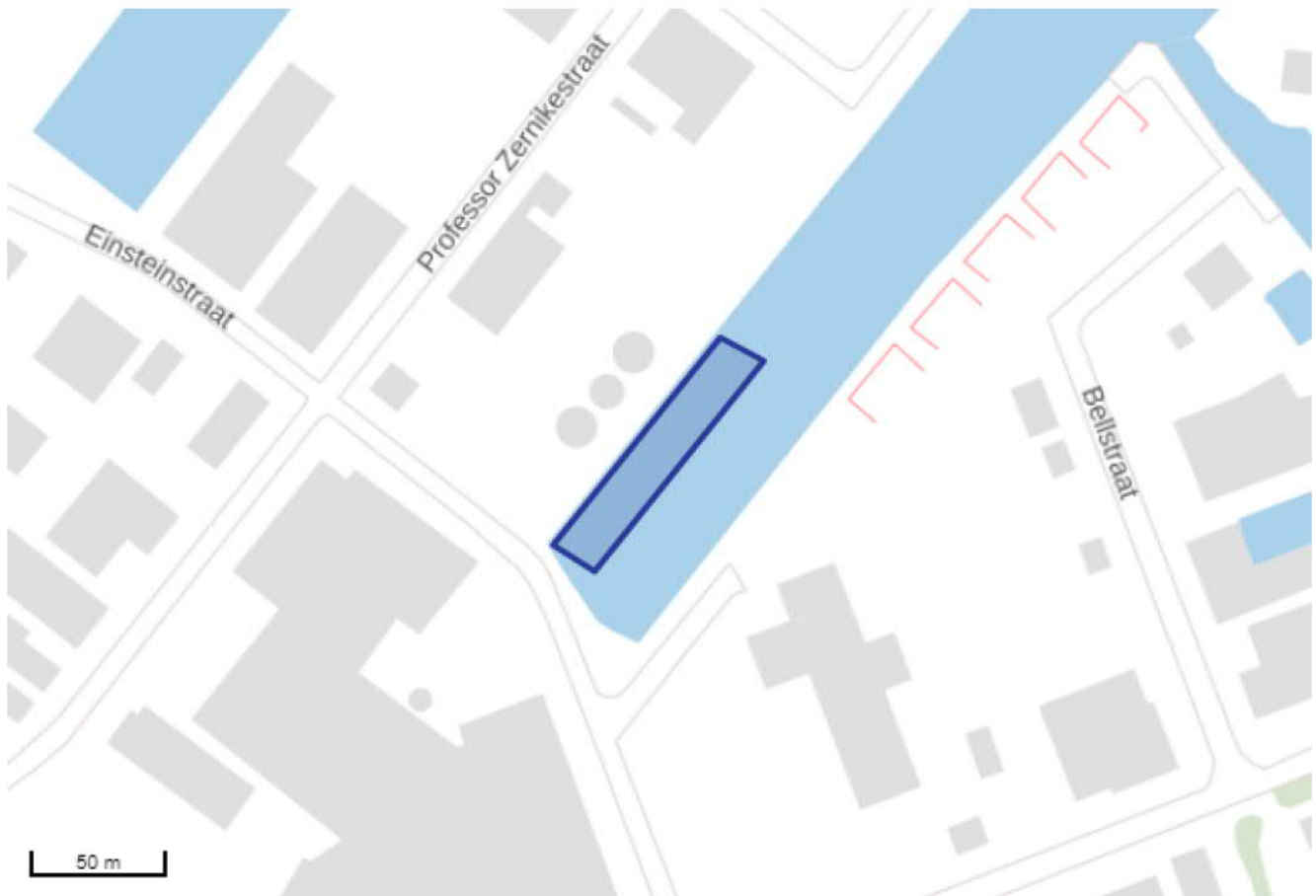
Plattegrond

Plattegrond:



7. Gegevens van de locatie van herkomst

Grondbewerkingsinrichting:	--
Adres:	Einsteinstraat 15
Postcode:	--
Plaats:	Sneek
X-coördinaat:	175201
Y-coördinaat:	559387
Bodemlaag hoogte t.o.v. maaiveld:	--
Omschrijving:	--
Plattegrond:	



8. Wie is bevoegd gezag voor de toepassing

Bevoegd Gezag Type:	Rijkswaterstaat
Bevoegd Gezag	
Naam:	Rijkswaterstaat Midden-Nederland
Afdeling:	--
Adres:	Postbus 600
Postcode:	8200AP
Plaats:	LELYSTAD
Telefoonnummer:	0320-299002
Faxnummer:	

9. Bodemfunctieklaas en bodemkwaliteitsklaas ter plaatse van de toepassing

Waterbodemkwaliteitsklaas:	Klaas A
-----------------------------------	---------

10. Milieuhygiënische verklaringen

Milieuhygiënische verklaringen:	Verklaring op basis van bodemonderzoek
Naam erkende uitvoerende instantie	Grondslag Bodemkwaliteitsbureau
Rapportnummer	Project 29904
Milieuhygiënische verklaringen:	29904-v2 Waterbodemonderzoek Einsteinstraat 15 te Sneek, aanvullend PFAS.pdf
Kwaliteitgegevens bestand:	--

Partijsplitsing

Partij gesplitst:	nee
Partijrelatie:	--
Splitsing uitgevoerd:	--
Datum splitsing:	--

11. Status (Bevoegd Gezag)

Kenmerk Melder:	2020146
Opmerking melder:	

--

Kenmerk bevoegd gezag:	--
Naam behandelaar:	--
Opmerking bevoegd gezag:	--
Indicatie 'Volledig':	Onbekend
Indicatie 'Goedgekeurd':	Onbekend
Indicatie 'Ingetrokken door melder':	Onbekend
Indicatie 'Partij is toegepast':	Onbekend
Indicatie 'Administratief afgehandeld':	Onbekend
Indicatie 'Toezicht houden in het veld':	Onbekend
Indicatie 'Toezicht gehouden in het veld':	Onbekend
Indicatie 'Bruikbaar voor bodemkwaliteitskaart':	Onbekend

Melding besluit bodemkwaliteit

Meldingnummer: 537900.0
Melding gedaan op: 01-07-2020
Melding type: Toepassing partij
Melding gedaan door: Groba Groep
████████████████████
0881262930
grond@grobagroep.nl
Status: Verzonden

1. Algemene gegevens van de toepasser / eigenaar

Naam De Vries en van de Wiel bv
Postadres Toetsenbordweg 11
1033MZ Amsterdam
Telefoonnummer 0202191515
Faxnummer 0202191525
E-mailadres info.vw@deme-group.com
Rechtspersoon Organisatie
KvK nummer: --
Vestigingsnummer: --

Contactpersoon

Naam De heer [REDACTED]
Telefoonnummer 0202191515
Mobielnummer [REDACTED]
E-mailadres [REDACTED]@deme-group.com

2. Algemene gegevens van de toepasser / uitvoerder

Naam Groba grondhandel bv
Postadres Vrijheidweg 45
1521RP Wormerveer
Telefoonnummer 0881262920
Faxnummer 0842235728
E-mailadres grond@grobagroep.nl
Rechtspersoon Organisatie
KvK nummer: --
Vestigingsnummer: --

Contactpersoon

Naam De heer [REDACTED]
Telefoonnummer 0881262920
Mobielnummer [REDACTED]
E-mailadres grond@grobagroep.nl

3. Beoogde toepassing bouwstoffen, grond of

baggerspecie

Toegepast materiaal:	Baggerspecie
Toepassingstype:	Toepassing in grootschalige bodemtoepassing
GBT Kern of Leeflaag:	Kern
Toepassingsgebied:	In / op de waterbodem in anaëroob milieu

4. Project details

Naam:	VAL 6
Startdatum:	6-11-2015
Einddatum:	31-12-2025

5. Toepassing details

Toe te passen partij

Startdatum:	09-07-2020
Afrondingsdatum:	30-07-2020
Materiaal hoeveelheid:	6000 ton

Toepassing

Laagdikte (m):	--
Laagdikte volume (m³):	--
Laagdikte beschrijving:	--
Leeflaag dikte (m):	--
Leeflaag volume (m³):	--
Leeflaag beschrijving:	--

Rapport


Naam organisatie die rapport geschreven heeft:	--
Rapportnummer:	--

6. Adresgegevens van de toepassingslocatie

Adres: --
Postcode: --
Plaats: Lemmer
X-coördinaat: 173641
Y-coördinaat: 538823
Bodemlaag hoogte t.o.v. maaiveld: --
Omschrijving: toepassing in VAK A1 conform faseringskaart

Plattegrond

Plattegrond:

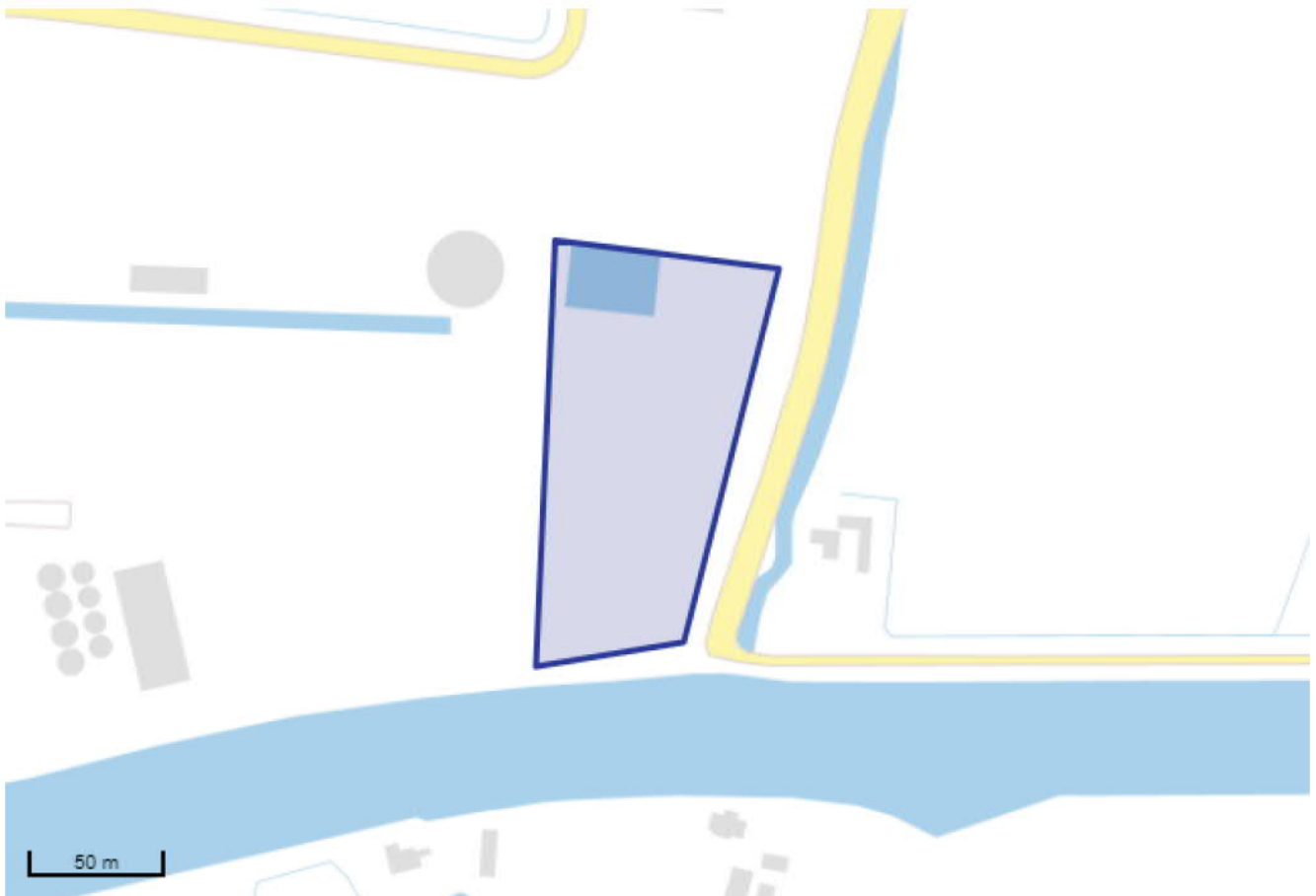


7. Gegevens van de locatie van herkomst

Grondbewerkingsinrichting:	--
Adres:	Fahrenheitstraat 29
Postcode:	8861NH
Plaats:	Harlingen
X-coördinaat:	159885
Y-coördinaat:	576671
Bodemlaag hoogte t.o.v. maaiveld:	--
Omschrijving:	--

Plattegrond

Plattegrond:



8. Wie is bevoegd gezag voor de toepassing

Bevoegd Gezag Type: Rijkswaterstaat

Bevoegd Gezag

Naam: Rijkswaterstaat Midden-Nederland

Afdeling: --

Adres: Postbus 2232

Postcode: 3500GE

Plaats: Utrecht

Telefoonnummer: 0887973700

Faxnummer: 088-7974001

9. Bodemfunctieklassering en bodemkwaliteitsklasse ter plaatse van de toepassing

Waterbodemkwaliteitsklasse: Klasse A

10. Milieuhygiënische verklaringen

Milieuhygiënische verklaringen: Verklaring op basis van bodemonderzoek

Naam erkende uitvoerende instantie GRS Milieubv

Rapportnummer 202015097

Milieuhygiënische verklaringen: 202015097 SG Slib en Grondbeheer B.V.
Fahrenheitstraat 29 Harlingen (SGC2020-03).pdf

toetsing GBT waterbodem.pdf

Kwaliteitgegevens bestand: --

Partijsplitsing

Partij gesplitst: nee

Partijrelatie: --

Splitsing uitgevoerd: --

Datum splitsing: --

11. Status (Bevoegd Gezag)

Kenmerk Melder: 2020109

Opmerking melder:

--

Kenmerk bevoegd gezag:	--
Naam behandelaar:	--
Opmerking bevoegd gezag:	--
Indicatie 'Volledig':	Onbekend
Indicatie 'Goedgekeurd':	Onbekend
Indicatie 'Ingetrokken door melder':	Onbekend
Indicatie 'Partij is toegepast':	Onbekend
Indicatie 'Administratief afgehandeld':	Onbekend
Indicatie 'Toezicht houden in het veld':	Onbekend
Indicatie 'Toezicht gehouden in het veld':	Onbekend
Indicatie 'Bruikbaar voor bodemkwaliteitskaart':	Onbekend

Melding besluit bodemkwaliteit

Meldingnummer: 537900.1
Melding gedaan op: 01-07-2020
Melding type: Toepassing partij
Melding gedaan door: Groba Groep
[REDACTED]
0881262930
grond@grobagroep.nl
Status: Verzonden

1. Algemene gegevens van de toepasser / eigenaar

Naam De Vries en van de Wiel bv
Postadres Toetsenbordweg 11
1033MZ Amsterdam
Telefoonnummer 0202191515
Faxnummer 0202191525
E-mailadres info.vw@deme-group.com
Rechtspersoon Organisatie
KvK nummer: --
Vestigingsnummer: --

Contactpersoon

Naam De heer [REDACTED]
Telefoonnummer 0202191515
Mobielnummer [REDACTED]
E-mailadres [REDACTED]@deme-group.com

2. Algemene gegevens van de toepasser / uitvoerder

Naam Groba grondhandel bv
Postadres Vrijheidweg 45
1521RP Wormerveer
Telefoonnummer 0881262920
Faxnummer 0842235728
E-mailadres grond@grobagroep.nl
Rechtspersoon Organisatie
KvK nummer: --
Vestigingsnummer: --

Contactpersoon

Naam De heer [REDACTED]
Telefoonnummer 0881262920
Mobielnummer [REDACTED]
E-mailadres grond@grobagroep.nl

3. Beoogde toepassing bouwstoffen, grond of

baggerspecie

Toegepast materiaal:	Baggerspecie
Toepassingstype:	Toepassing in grootschalige bodemtoepassing
GBT Kern of Leeflaag:	Kern
Toepassingsgebied:	In / op de waterbodem in anaëroob milieu

4. Project details

Naam:	VAL 6
Startdatum:	6-11-2015
Einddatum:	31-12-2025

5. Toepassing details

Toe te passen partij

Startdatum:	09-07-2020
Afrondingsdatum:	30-07-2020
Materiaal hoeveelheid:	6000 ton

Toepassing

Laagdikte (m):	--
Laagdikte volume (m³):	--
Laagdikte beschrijving:	--
Leeflaag dikte (m):	--
Leeflaag volume (m³):	--
Leeflaag beschrijving:	--

Rapport


Naam organisatie die rapport geschreven heeft:	--
Rapportnummer:	--

6. Adresgegevens van de toepassingslocatie

Adres: --
Postcode: --
Plaats: Lemmer
X-coördinaat: 173641
Y-coördinaat: 538823
Bodemlaag hoogte t.o.v. maaiveld: --
Omschrijving: toepassing in VAK A1 conform faseringskaart

Plattegrond

Plattegrond:

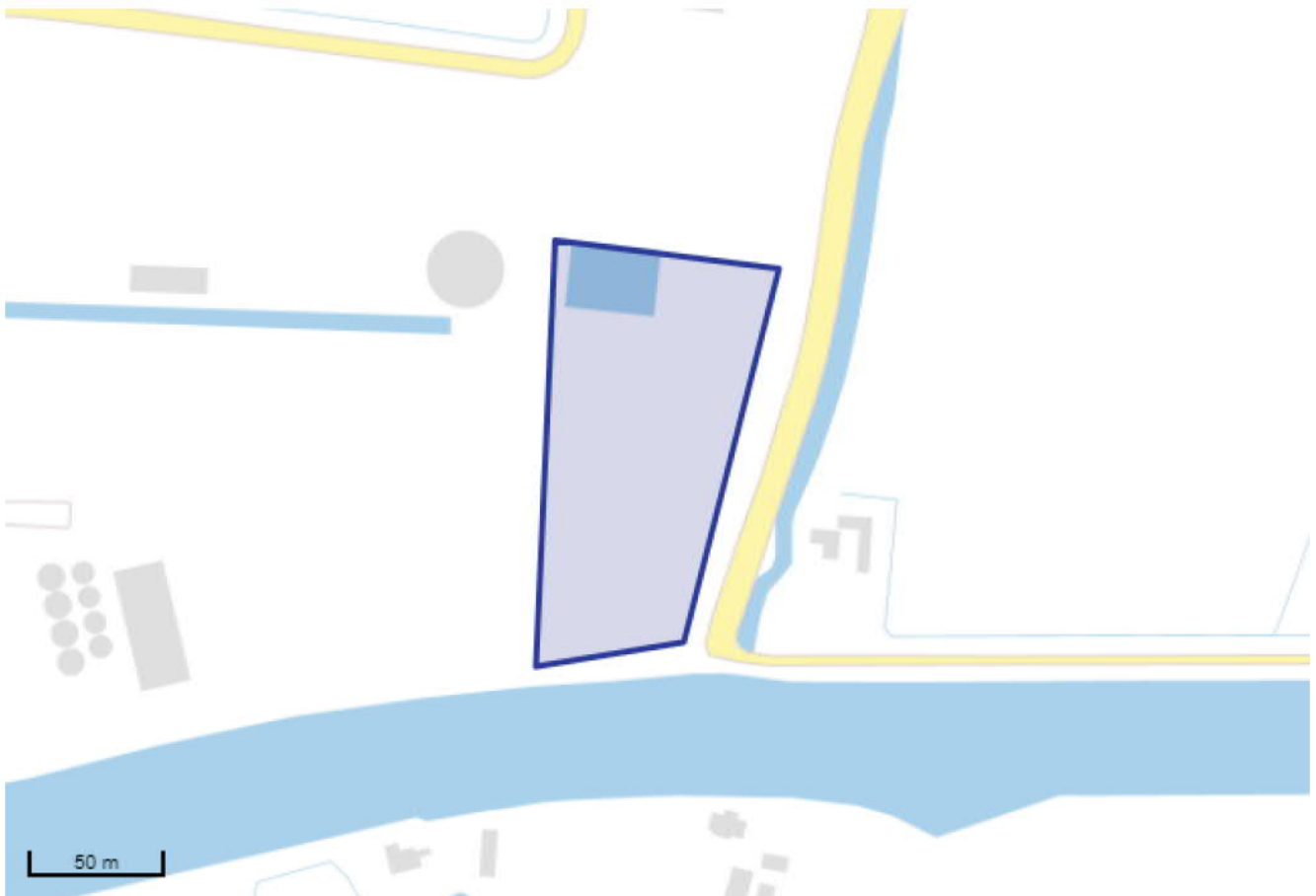


7. Gegevens van de locatie van herkomst

Grondbewerkingsinrichting:	--
Adres:	Fahrenheitstraat 29
Postcode:	8861NH
Plaats:	Harlingen
X-coördinaat:	159885
Y-coördinaat:	576671
Bodemlaag hoogte t.o.v. maaiveld:	--
Omschrijving:	--

Plattegrond

Plattegrond:



8. Wie is bevoegd gezag voor de toepassing

Bevoegd Gezag Type:	Rijkswaterstaat
Bevoegd Gezag	
Naam:	Rijkswaterstaat Midden-Nederland
Afdeling:	--
Adres:	Postbus 600
Postcode:	8200AP
Plaats:	LELYSTAD
Telefoonnummer:	0320-299002
Faxnummer:	

9. Bodemfunctieklaas en bodemkwaliteitsklaas ter plaatse van de toepassing

Waterbodemkwaliteitsklaas:	Klaas A
-----------------------------------	---------

10. Milieuhygiënische verklaringen

Milieuhygiënische verklaringen:	Verklaring op basis van bodemonderzoek
Naam erkende uitvoerende instantie	GRS Milieubv
Rapportnummer	202015097
Milieuhygiënische verklaringen:	202015097 SG Slib en Grondbeheer B.V. Fahrenheitstraat 29 Harlingen (SGC2020-03).pdf toetsing GBT waterbodem.pdf
Kwaliteitgegevens bestand:	--
Partijsplitsing	
Partij gesplitst:	nee
Partijrelatie:	--
Splitsing uitgevoerd:	--
Datum splitsing:	--

11. Status (Bevoegd Gezag)

Kenmerk Melder:	2020109
------------------------	---------

Opmerking melder:

--

Kenmerk bevoegd gezag:	--
Naam behandelaar:	--
Opmerking bevoegd gezag:	--
Indicatie 'Volledig':	Onbekend
Indicatie 'Goedgekeurd':	Onbekend
Indicatie 'Ingetrokken door melder':	Onbekend
Indicatie 'Partij is toegepast':	Onbekend
Indicatie 'Administratief afgehandeld':	Onbekend
Indicatie 'Toezicht houden in het veld':	Onbekend
Indicatie 'Toezicht gehouden in het veld':	Onbekend
Indicatie 'Bruikbaar voor bodemkwaliteitskaart':	Onbekend

Melding besluit bodemkwaliteit

Meldingnummer: 540386.0
Melding gedaan op: 22-07-2020
Melding type: Werk schone grond
Melding gedaan door: Unie van Marken
[REDACTED]
010 288 8777
contact@markermeerdijken.nl

Status: Verzonden

1. Algemene gegevens van de toepasser / eigenaar

Naam	HHNK
Postadres	Stationsplein 136 1703WC Heerhugowaard
Telefoonnummer	072-5828282
Faxnummer	--
E-mailadres	info@hhnk.nl
Rechtspersoon	Organisatie
KvK nummer:	37161516
Vestigingsnummer:	--
Contactpersoon	
Naam	De heer [REDACTED]
Telefoonnummer	[REDACTED]
Mobielnummer	[REDACTED]
E-mailadres	[REDACTED]@markermeerdijken.nl

2. Project details

Naam:	Loswal 5
Startdatum:	2-11-2020
Einddatum:	31-12-2021

3. Adresgegevens van de toepassingslocatie

Adres:	--
Postcode:	--
Plaats:	Volendam
X-coördinaat:	134647
Y-coördinaat:	501835
Bodemlaag hoogte t.o.v. maaiveld:	--
Omschrijving:	Het betreft tijdelijke opslag van schoon zand tbv realisatie (tijdelijke) loswal 4. Later wordt dit zand weer afgevoerd. De definitieve bestemming (ofwel toepassing) is nog niet bekend. Wanneer dit bekend is, zal de BBK-melding worden aangepast. In bijlagen een overzichtstekening van loswal 5 met BRL SIKB 9313 (zand)wincertificaat klasse AW (incl situering herkomst).

Plattegrond

Bijgevoegde plattegronden:	Loswallen 3 en 5.pdf K41307-05.pdf
-----------------------------------	---------------------------------------

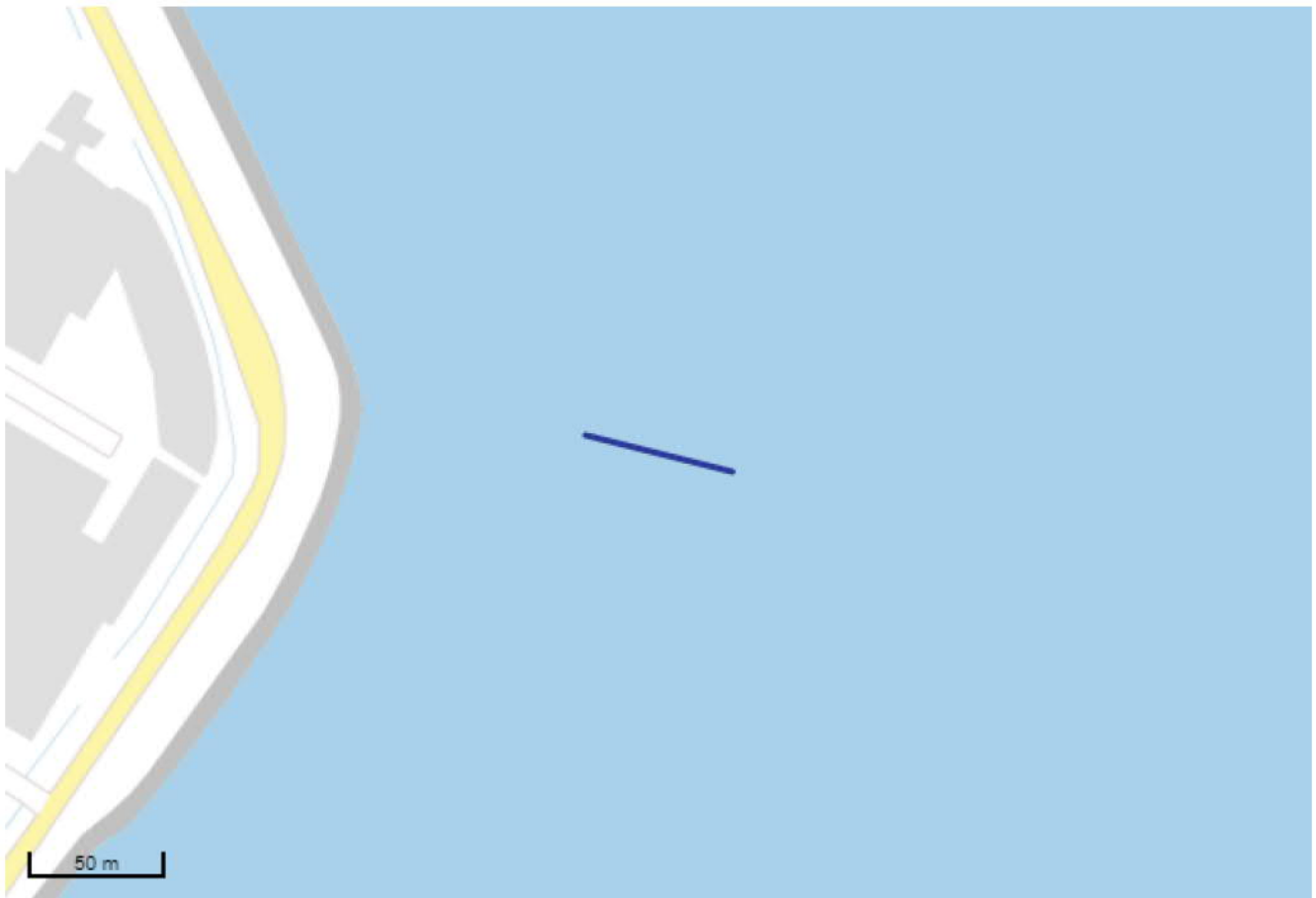
Plattegrond:

4. Wie is bevoegd gezag voor de toepassing

Bevoegd Gezag Type:	Rijkswaterstaat
Bevoegd Gezag	
Naam:	Rijkswaterstaat Midden-Nederland
Afdeling:	--
Adres:	Postbus 2232
Postcode:	3500GE
Plaats:	Utrecht
Telefoonnummer:	0887973700
Faxnummer:	088-7974001

5. Status (Bevoegd Gezag)

Kenmerk Melder:	AMMD-20-EXT-Loswal 5
Opmerking melder:	



Behandelend toezichthouder RWS Midden NL is de heer [REDACTED]

Kenmerk bevoegd gezag:	--
Naam behandelaar:	--
Opmerking bevoegd gezag:	--
Indicatie 'Volledig':	Onbekend
Indicatie 'Goedgekeurd':	Onbekend
Indicatie 'Ingetrokken door melder':	Onbekend
Indicatie 'Partij is toegepast':	Onbekend
Indicatie 'Administratief afgehandeld':	Onbekend
Indicatie 'Toezicht houden in het veld':	Onbekend
Indicatie 'Toezicht gehouden in het veld':	Onbekend
Indicatie 'Bruikbaar voor bodemkwaliteitskaart':	Onbekend

Melding besluit bodemkwaliteit

Meldingnummer: 540387.0
Melding gedaan op: 22-07-2020
Melding type: Werk schone grond
Melding gedaan door: Unie van Marken
[REDACTED]
010 288 8777
contact@markermeerdijken.nl

Status: Verzonden

1. Algemene gegevens van de toepasser / eigenaar

Naam HHNK
Postadres Stationsplein 136
1703WC Heerhugowaard
Telefoonnummer 072-5828282
Faxnummer --
E-mailadres info@hhnk.nl
Rechtspersoon Organisatie
KvK nummer: 37161516
Vestigingsnummer: --

Contactpersoon

Naam De heer [REDACTED]
Telefoonnummer [REDACTED]
Mobielnummer [REDACTED]
E-mailadres [REDACTED]@markermeerdijken.nl

2. Project details

Naam: Loswal 8
Startdatum: 10-8-2020
Einddatum: 31-12-2021

3. Adresgegevens van de toepassingslocatie

Adres:	--
Postcode:	--
Plaats:	Uitdam
X-coördinaat:	133728
Y-coördinaat:	492922
Bodemlaag hoogte t.o.v. maaiveld:	--
Omschrijving:	Het betreft tijdelijke opslag van schoon zand tbv realisatie (tijdelijke) loswal 8. Later wordt dit zand weer afgevoerd. De definitieve bestemming (ofwel toepassing) is nog niet bekend. Wanneer dit bekend is, zal de BBK-melding worden aangepast. In bijlagen een situering van loswal 8 en een BRL SIKB 9313 (zand)wincertificaat klasse AW.

Plattegrond

Bijgevoegde plattegronden:	K41307-05.pdf Loswal 8.pdf
-----------------------------------	-------------------------------

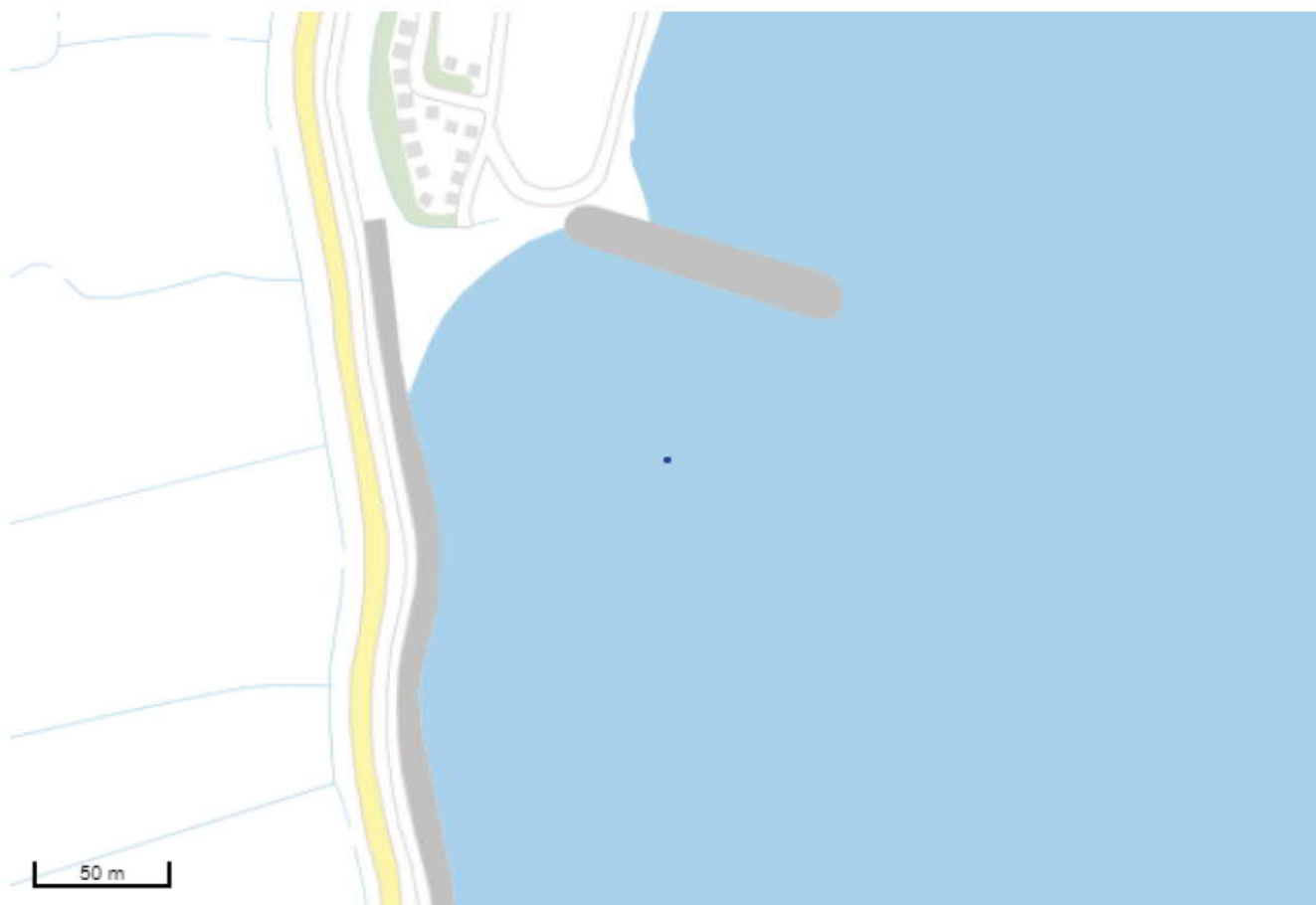
Plattegrond:

4. Wie is bevoegd gezag voor de toepassing

Bevoegd Gezag Type:	Rijkswaterstaat
Bevoegd Gezag	
Naam:	Rijkswaterstaat Midden-Nederland
Afdeling:	--
Adres:	Postbus 2232
Postcode:	3500GE
Plaats:	Utrecht
Telefoonnummer:	0887973700
Faxnummer:	088-7974001

5. Status (Bevoegd Gezag)

Kenmerk Melder:	AMMD-20-EXT-Loswal 8
Opmerking melder:	



Behandelend toezichthouder RWS Midden NL is de heer ██████████

Kenmerk bevoegd gezag:	--
Naam behandelaar:	--
Opmerking bevoegd gezag:	--
Indicatie 'Volledig':	Onbekend
Indicatie 'Goedgekeurd':	Onbekend
Indicatie 'Ingetrokken door melder':	Onbekend
Indicatie 'Partij is toegepast':	Onbekend
Indicatie 'Administratief afgehandeld':	Onbekend
Indicatie 'Toezicht houden in het veld':	Onbekend
Indicatie 'Toezicht gehouden in het veld':	Onbekend
Indicatie 'Bruikbaar voor bodemkwaliteitskaart':	Onbekend

Melding besluit bodemkwaliteit

Meldingnummer: 541406.0
Melding gedaan op: 11-08-2020
Melding type: Toepassing partij
Melding gedaan door: Koel en vries bedrijf de vries
[REDACTED]
[REDACTED]
info@vriemex.nl
Status: Verzonden

1. Algemene gegevens van de toepasser / eigenaar

Naam [redacted]
Postadres [redacted]
8308RE Nagele
Telefoonnummer [redacted]
Faxnummer --
E-mailadres info@vriemex.nl
Rechtspersoon Organisatie
KvK nummer: --
Vestigingsnummer: --

Contactpersoon

Naam [redacted]
Telefoonnummer [redacted]
Mobielnummer --
E-mailadres --

2. Algemene gegevens van de toepasser / uitvoerder

Naam [redacted]
Postadres [redacted]
8308RE Nagele
Telefoonnummer [redacted]
Faxnummer --
E-mailadres info@vriemex.nl
Rechtspersoon Organisatie
KvK nummer: --
Vestigingsnummer: --

Contactpersoon

Naam [redacted]
Telefoonnummer --
Mobielnummer --
E-mailadres --

3. Beoogde toepassing bouwstoffen, grond of

baggerspecie

Toegepast materiaal:	Grond
Toepassingstype:	Toepassing in grootschalige bodemtoepassing
GBT Kern of Leeflaag:	LeefLaag
Toepassingsgebied:	Op de landbodem

4. Project details

Naam:	Slibdepot leeg rijden
Startdatum:	14-8-2020
Einddatum:	22-8-2020

5. Toepassing details

Toe te passen partij

Startdatum:	14-08-2020
Afrondingsdatum:	22-08-2020
Materiaal hoeveelheid:	3000 ton

Toepassing

Laagdikte (m):	1,00
Laagdikte volume (m³):	1
Laagdikte beschrijving:	1
Leeflaag dikte (m):	1,00
Leeflaag volume (m³):	1
Leeflaag beschrijving:	1

Rapport

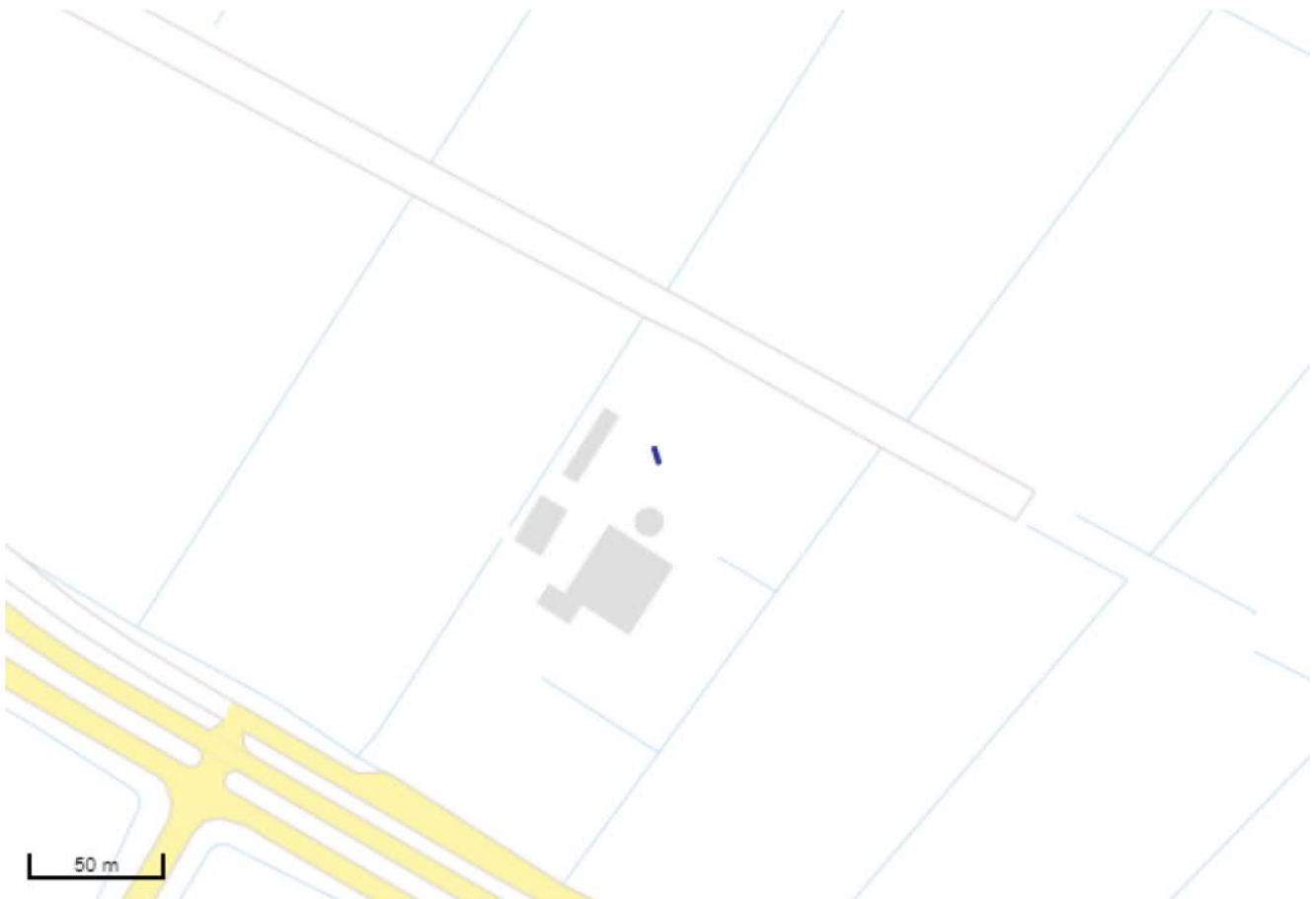
Naam organisatie die rapport geschreven heeft:	Nielesen
Rapportnummer:	AP20200031

6. Adresgegevens van de toepassingslocatie

Adres: --
Postcode: --
Plaats: Kampereiland
X-coördinaat: 186529
Y-coördinaat: 513452
Bodemlaag hoogte t.o.v. maaiveld: --
Omschrijving: --

Plattegrond

Plattegrond:



7. Gegevens van de locatie van herkomst

Grondbewerkingsinrichting:	--
Adres:	sluitgatweg 4
Postcode:	8308BE
Plaats:	Nagele
X-coördinaat:	179124
Y-coördinaat:	516387
Bodemlaag hoogte t.o.v. maaiveld:	--
Omschrijving:	Grond afkomstig uit het wassen van wortelen, is nu uitgezakt en kan worden gebruikt op de andere locatie als ophoging.

Plattegrond

Plattegrond:



8. Wie is bevoegd gezag voor de toepassing

Bevoegd Gezag Type:	Rijkswaterstaat
Bevoegd Gezag	
Naam:	Rijkswaterstaat Midden-Nederland
Afdeling:	--
Adres:	Postbus 600
Postcode:	8200AP
Plaats:	LELYSTAD
Telefoonnummer:	0320-299002
Faxnummer:	

9. Bodemfunctieklassse en bodemkwaliteitsklasse ter plaatse van de toepassing

Bodemfunctieklassse:	Landbouw / natuur (AW 2000)
Bodemkwaliteitsklasse:	Anders

10. Milieuhygiënische verklaringen

Milieuhygiënische verklaringen:	Partijkeuring
Naam Producent	FMA Nillisen
Certificaatnummer	AP20200031
Kwaliteitgegevens bestand:	--
Partijsplitsing	
Partij gesplitst:	nee
Partijrelatie:	--
Splitsing uitgevoerd:	--
Datum splitsing:	--

11. Status (Bevoegd Gezag)

Kenmerk Melder:	--
Opmerking melder:	
Aangeleverde informatie is zoals ik denk wat klopt. Echter is dit ook voor mij nieuw.	
Kenmerk bevoegd gezag:	--

Naam behandelaar:	--
Opmerking bevoegd gezag:	--
Indicatie 'Volledig':	Onbekend
Indicatie 'Goedgekeurd':	Onbekend
Indicatie 'Ingetrokken door melder':	Onbekend
Indicatie 'Partij is toegepast':	Onbekend
Indicatie 'Administratief afgehandeld':	Onbekend
Indicatie 'Toezicht houden in het veld':	Onbekend
Indicatie 'Toezicht gehouden in het veld':	Onbekend
Indicatie 'Bruikbaar voor bodemkwaliteitskaart':	Onbekend

Melding besluit bodemkwaliteit

Meldingnummer: 543549.0
Melding gedaan op: 01-09-2020
Melding type: Toepassing partij
Melding gedaan door: Aannemingsmaatschappij
Markus bv
[REDACTED]
020-5874000
info@markusbv.nl
Status: Verzonden

1. Algemene gegevens van de toepasser / eigenaar

Naam Aannemingsmaatschappij Markus B.V.
Postadres Leeweg 2
1061AB Zwanenburg
Telefoonnummer 0205874000
Faxnummer --
E-mailadres [redacted]@markus.bv
Rechtspersoon Organisatie
KvK nummer: 34055683
Vestigingsnummer: --

Contactpersoon

Naam De heer [redacted]
Telefoonnummer [redacted]
Mobielnummer --
E-mailadres [redacted]@markusbv.nl

2. Algemene gegevens van de toepasser / uitvoerder

Naam Aannemingsmaatschappij Markus B.V.
Postadres Kwadrantweg 7
1042AG Amsterdam
Telefoonnummer 020587400
Faxnummer --
E-mailadres --
Rechtspersoon Organisatie
KvK nummer: --
Vestigingsnummer: --

Contactpersoon

Naam De heer [redacted]
Telefoonnummer [redacted]
Mobielnummer --
E-mailadres [redacted]@markusbv.nl

3. Beoogde toepassing bouwstoffen, grond of

baggerspecie

Toegepast materiaal:	Grond
Toepassingtype:	Toepassing op natte bodem volgens generiek toetsingskader
Toepassingsgebied:	--

4. Project details

Naam:	2019077 Inrichting uitbreiding Camping Zeeburg
Startdatum:	16-1-2020
Einddatum:	4-12-2020

5. Toepassing details

Toe te passen partij

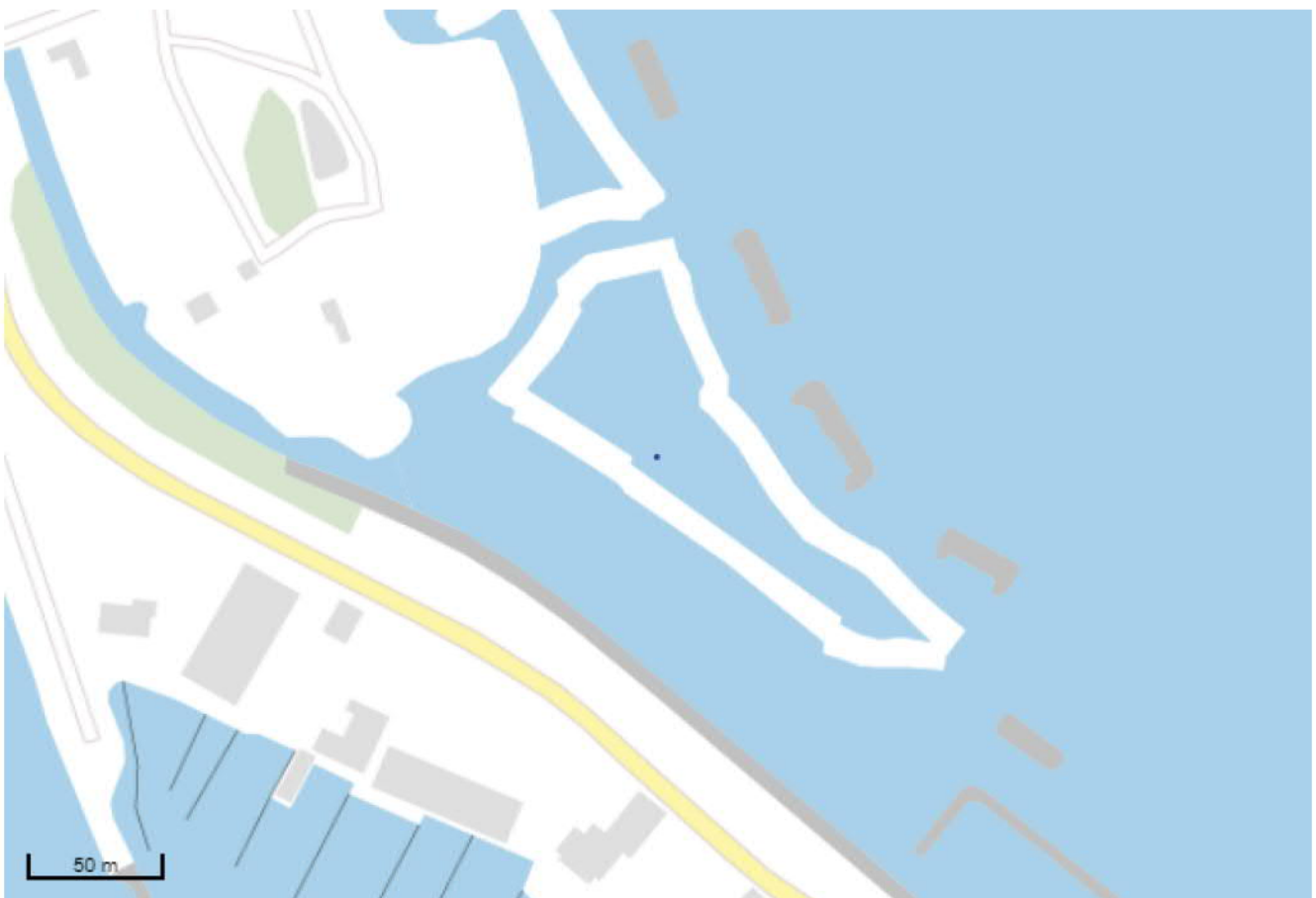
Startdatum:	08-09-2020
Afrondingsdatum:	08-09-2020
Materiaal hoeveelheid:	800 m ³

6. Adresgegevens van de toepassingslocatie

Adres:	--
Postcode:	--
Plaats:	Amsterdam
X-coördinaat:	126107
Y-coördinaat:	486283
Bodemlaag hoogte t.o.v. maaiveld:	0,80
Omschrijving:	Toepassing in toekomstig eiland t.b.v. Camping Zeeburg, aanvullend op melding 502676.1

Plattegrond

Plattegrond:

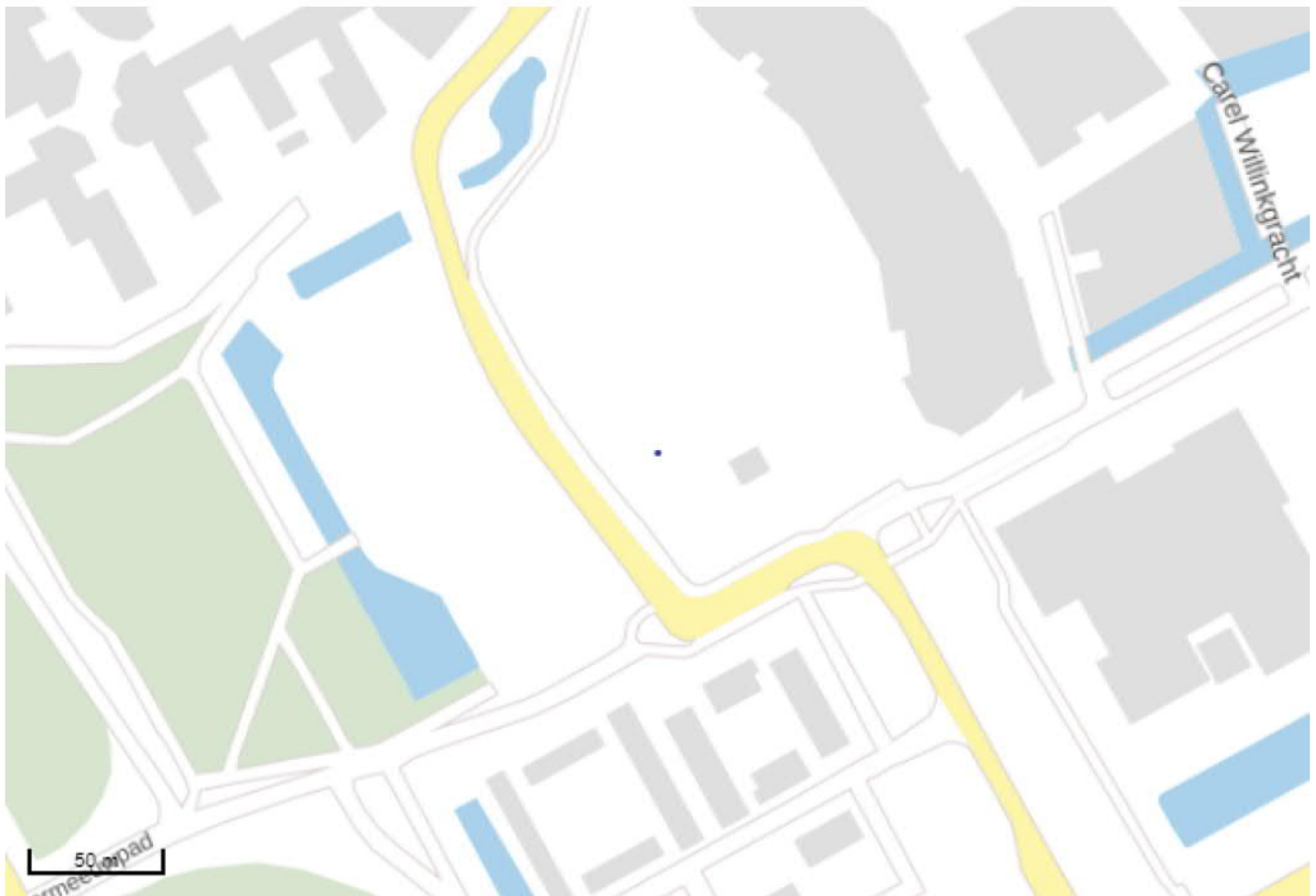


7. Gegevens van de locatie van herkomst

Grondbewerkingsinrichting:	--
Adres:	--
Postcode:	--
Plaats:	Diemen
X-coördinaat:	125816
Y-coördinaat:	482242
Bodemlaag hoogte t.o.v. maaiveld:	--
Omschrijving:	--

Plattegrond

Plattegrond:



8. Wie is bevoegd gezag voor de toepassing

Bevoegd Gezag Type:	Rijkswaterstaat
Bevoegd Gezag	
Naam:	Rijkswaterstaat Midden-Nederland
Afdeling:	--
Adres:	Postbus 2232
Postcode:	3500GE
Plaats:	Utrecht
Telefoonnummer:	0887973700
Faxnummer:	088-7974001

9. Bodemfunctieklaas en bodemkwaliteitsklaas ter plaatse van de toepassing

Waterbodemkwaliteitsklaas:	Klaas A
-----------------------------------	---------

10. Milieuhygiënische verklaringen

Milieuhygiënische verklaringen:	Partijkeuring
Naam Producent	zie bijlage
Certificaatnummer	Zie bijlage
Milieuhygiënische verklaringen:	20200219 Partijkeuring Wingebied Holland Park te Diemen.pdf
Kwaliteitgegevens bestand:	--
Partijsplitsing	
Partij gesplitst:	nee
Partijrelatie:	--
Splitsing uitgevoerd:	--
Datum splitsing:	--

11. Status (Bevoegd Gezag)

Kenmerk Melder:	2019077 Camping Zeeburg
Opmerking melder:	2019077 Camping Zeeburg

Toepassing in toekomstig eiland en op de aanpleming t.b.v. Camping Zeeburg in de top laag, aanvullend op melding 502670.1 (gemeente A'dam).

Kenmerk bevoegd gezag:	--
Naam behandelaar:	--
Opmerking bevoegd gezag:	--
Indicatie 'Volledig':	Onbekend
Indicatie 'Goedgekeurd':	Onbekend
Indicatie 'Ingetrokken door melder':	Onbekend
Indicatie 'Partij is toegepast':	Onbekend
Indicatie 'Administratief afgehandeld':	Onbekend
Indicatie 'Toezicht houden in het veld':	Onbekend
Indicatie 'Toezicht gehouden in het veld':	Onbekend
Indicatie 'Bruikbaar voor bodemkwaliteitskaart':	Onbekend

Melding besluit bodemkwaliteit

Meldingnummer: 544023.0
Melding gedaan op: 04-09-2020
Melding type: Toepassing partij
Melding gedaan door: Aannemingsmaatschappij
Markus bv
[REDACTED]
020-5874000
info@markusbv.nl
Status: Verzonden

1. Algemene gegevens van de toepasser / eigenaar

Naam Aannemingsmaatschappij Markus B.V.
Postadres Leeweg 2
1061AB Zwanenburg
Telefoonnummer 0205874000
Faxnummer --
E-mailadres ██████████@markus.bv
Rechtspersoon Organisatie
KvK nummer: 34055683
Vestigingsnummer: --

Contactpersoon

Naam De heer ██████████
Telefoonnummer ██████████
Mobielnummer ██████████
E-mailadres ██████████@markusbv.nl

2. Algemene gegevens van de toepasser / uitvoerder

Naam Aannemingsmaatschappij Markus B.V.
Postadres Kwadrantweg 7
1042AG Amsterdam
Telefoonnummer 020587400
Faxnummer --
E-mailadres --
Rechtspersoon Organisatie
KvK nummer: --
Vestigingsnummer: --

Contactpersoon

Naam De heer ██████████
Telefoonnummer ██████████
Mobielnummer ██████████
E-mailadres ██████████@markusbv.nl

3. Beoogde toepassing bouwstoffen, grond of

baggerspecie

Toegepast materiaal:	Grond
Toepassingstype:	Toepassing op natte bodem volgens generiek toetsingskader
Toepassingsgebied:	--

4. Project details

Naam:	2019077 Inrichting uitbreiding Camping Zeeburg
Startdatum:	16-1-2020
Einddatum:	4-12-2020

5. Toepassing details

Toe te passen partij

Startdatum:	10-09-2020
Afrondingsdatum:	04-12-2020
Materiaal hoeveelheid:	2500 m ³

6. Adresgegevens van de toepassingslocatie

Adres:	Zuider IJdijk 20
Postcode:	--
Plaats:	Amsterdam
X-coördinaat:	126073
Y-coördinaat:	486294
Bodemlaag hoogte t.o.v. maaiveld:	1,00
Omschrijving:	Toepassing in toekomstig eiland t.b.v. Camping Zeeburg, aanvullend op melding 502676.1 (RWS)

Plattegrond

Plattegrond:

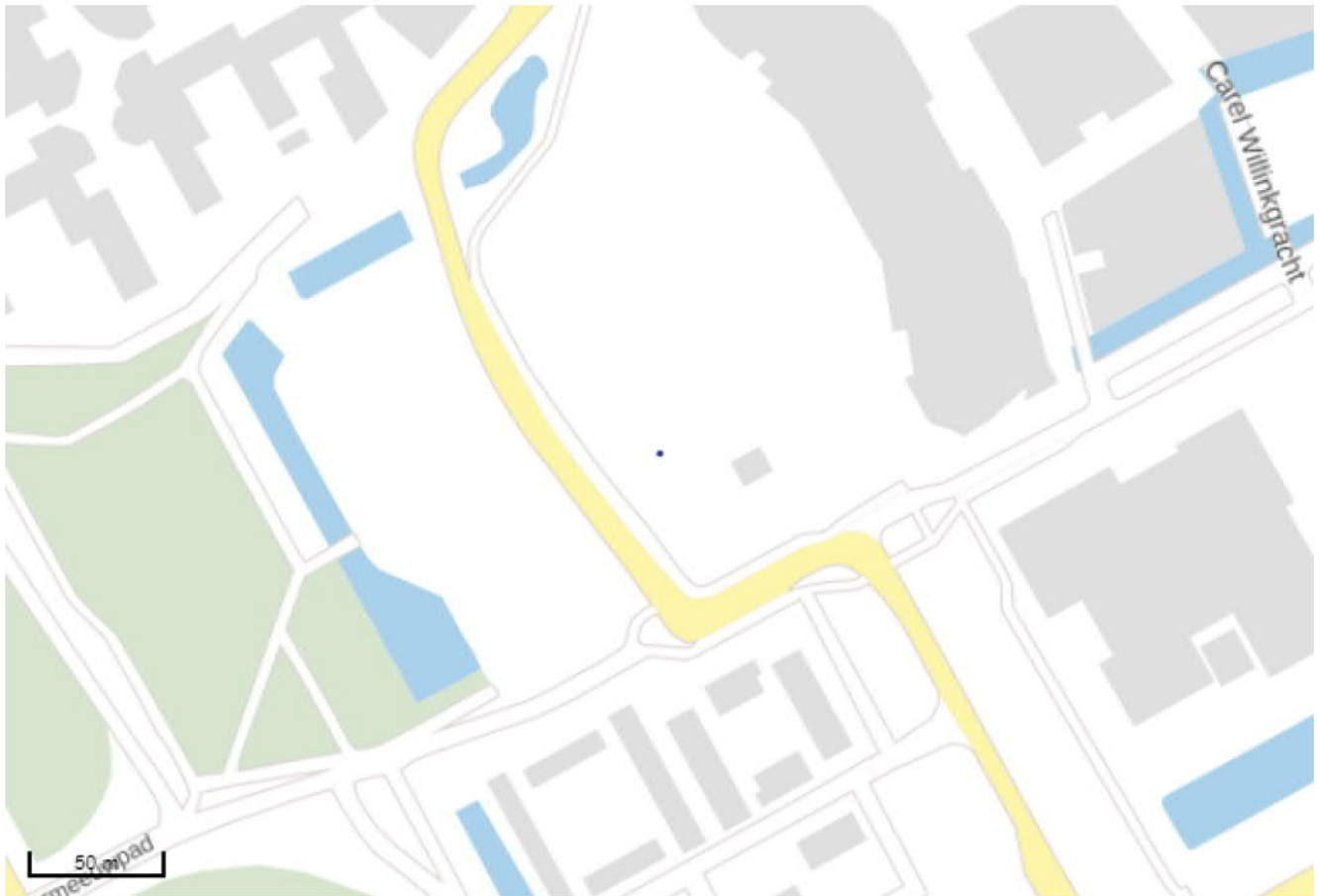


7. Gegevens van de locatie van herkomst

Grondbewerkingsinrichting:	--
Adres:	--
Postcode:	--
Plaats:	Diemen
X-coördinaat:	125816
Y-coördinaat:	482242
Bodemlaag hoogte t.o.v. maaiveld:	--
Omschrijving:	Het betreft grond uit het wingebied "Holland Park". Welke wordt gewonnen onder de BRL9335 van AW Grondstoffen B.V.

Plattegrond

Plattegrond:



8. Wie is bevoegd gezag voor de toepassing

Bevoegd Gezag Type:	Rijkswaterstaat
Bevoegd Gezag	
Naam:	Rijkswaterstaat Midden-Nederland
Afdeling:	--
Adres:	Postbus 2232
Postcode:	3500GE
Plaats:	Utrecht
Telefoonnummer:	0887973700
Faxnummer:	088-7974001

9. Bodemfunctieklassse en bodemkwaliteitsklasse ter plaatse van de toepassing

Waterbodemkwaliteitsklasse:	Voldoet aan de achtergrondwaarden (AW 2000)
------------------------------------	---

10. Milieuhygiënische verklaringen

Milieuhygiënische verklaringen:	Erkende kwaliteitsverklaring
Naam Producent	Normec
Rapportnummer	Zie bijlage
Erkeningsnummer	Zie bijlage
Milieuhygiënische verklaringen:	BRL9335-certificaat AW Grondstoffen B.V..pdf Milieuhygiënische Verklaring BRL 9335-2 Markus MVP903920-s.pdf
Kwaliteitgegevens bestand:	--
Partijsplitsing	
Partij gesplitst:	nee
Partijrelatie:	--
Splitsing uitgevoerd:	--
Datum splitsing:	--

11. Status (Bevoegd Gezag)

Kenmerk Melder: 2019077 Camping Zeeburg

Opmerking melder:

Toepassing in toekomstig eiland t.b.v. Camping Zeeburg, aanvullend op melding 502676.1 (RWS)

Kenmerk bevoegd gezag:	--
Naam behandelaar:	--
Opmerking bevoegd gezag:	--
Indicatie 'Volledig':	Onbekend
Indicatie 'Goedgekeurd':	Onbekend
Indicatie 'Ingetrokken door melder':	Onbekend
Indicatie 'Partij is toegepast':	Onbekend
Indicatie 'Administratief afgehandeld':	Onbekend
Indicatie 'Toezicht houden in het veld':	Onbekend
Indicatie 'Toezicht gehouden in het veld':	Onbekend
Indicatie 'Bruikbaar voor bodemkwaliteitskaart':	Onbekend

Melding besluit bodemkwaliteit

Meldingnummer: 545372.0
Melding gedaan op: 15-09-2020
Melding type: Werk schone grond
Melding gedaan door: Unie van Marken
[REDACTED]
010 288 8777
contact@markermeerdijken.nl

Status: Verzonden

1. Algemene gegevens van de toepasser / eigenaar

Naam HHNK
Postadres Stationsplein 136
1703WC Heerhugowaard
Telefoonnummer 072-5828282
Faxnummer --
E-mailadres info@hhnk.nl
Rechtspersoon Organisatie
KvK nummer: 37161516
Vestigingsnummer: --

Contactpersoon

Naam De heer [REDACTED]
Telefoonnummer [REDACTED]
Mobielnummer [REDACTED]
E-mailadres [REDACTED]@markermeerdijken.nl

2. Project details

Naam: M5 M6 Midden
Startdatum: 5-10-2020
Einddatum: 31-3-2023

3. Adresgegevens van de toepassingslocatie

Adres:	--
Postcode:	--
Plaats:	Ethersheim
X-coördinaat:	130735
Y-coördinaat:	510399
Bodemlaag hoogte t.o.v. maaiveld:	--
Omschrijving:	Toepassing tbv versterking markermeerdijken.

In totaal wordt circa 520.000 vm3 schoon zand geleverd. Dit zand wordt onder BRL9313 certificaat geleverd. Het zand is "evident onverdacht" op voorkomen PFAS, omdat dit op een dieper 1 m-waterbodem wordt gewonnen. De BRL 9313 betreft het certificaat van Van Vliet. In overeenstemming met Certificerende Instelling wordt namelijk geen onderscheid gemaakt in verschillende winvakken, maar "Ijsselmeer" (waar Markermeer onderdeel van uitmaakt). Er is een memo toegevoegd.

Plattegrond

Bijgevoegde plattegronden:	Toepassingsmelding M5 M6 (deelgebied midden).pdf K41307-05 - niveau V.pdf
-----------------------------------	--

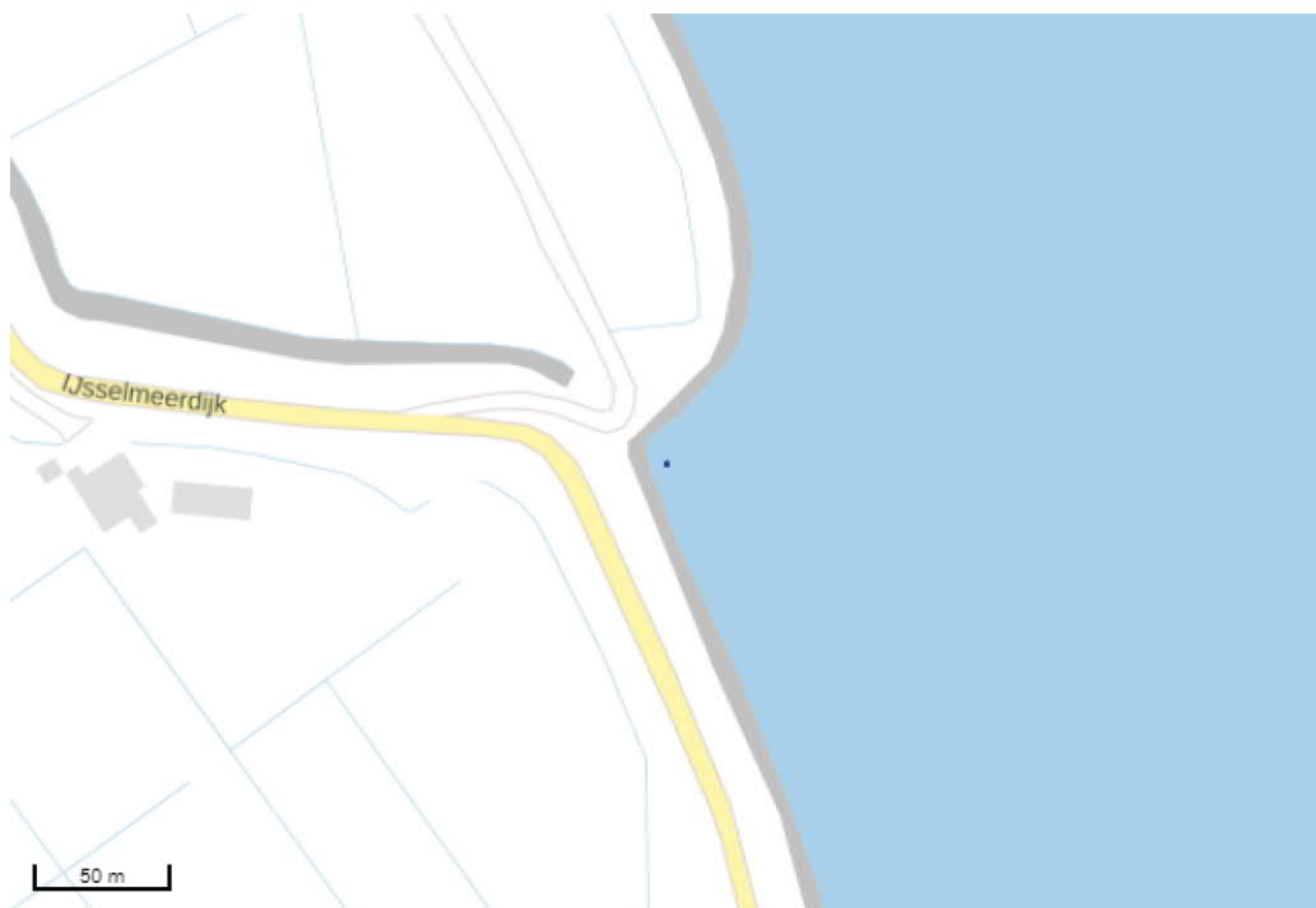
Plattegrond:

4. Wie is bevoegd gezag voor de toepassing

Bevoegd Gezag Type:	Rijkswaterstaat
----------------------------	-----------------

Bevoegd Gezag

Naam:	Rijkswaterstaat Midden-Nederland
Afdeling:	--
Adres:	Postbus 600
Postcode:	8200AP
Plaats:	LELYSTAD
Telefoonnummer:	0320-299002
Faxnummer:	



5. Status (Bevoegd Gezag)

Kenmerk Melder: AMMD-20-EXT-M5 M6 Midden Buitendijks

Opmerking melder:

Voor project dijkversterking Markermeerdijken is [REDACTED] toezichthouder/handhaver en aanspreekpunt

Kenmerk bevoegd gezag:	--
Naam behandelaar:	--
Opmerking bevoegd gezag:	--
Indicatie 'Volledig':	Onbekend
Indicatie 'Goedgekeurd':	Onbekend
Indicatie 'Ingetrokken door melder':	Onbekend
Indicatie 'Partij is toegepast':	Onbekend
Indicatie 'Administratief afgehandeld':	Onbekend
Indicatie 'Toezicht houden in het veld':	Onbekend
Indicatie 'Toezicht gehouden in het veld':	Onbekend
Indicatie 'Bruikbaar voor	Onbekend

bodemkwaliteitskaart:

Melding besluit bodemkwaliteit

Meldingnummer: 546147.0
Melding gedaan op: 21-09-2020
Melding type: Toepassing partij
Melding gedaan door: Unie van Marken
[REDACTED]
010 288 8777
contact@markermeerdijken.nl

Status: Verzonden

1. Algemene gegevens van de toepasser / eigenaar

Naam HHNK
Postadres Stationsplein 136
1703WC Heerhugowaard
Telefoonnummer 072-5828282
Faxnummer --
E-mailadres info@hhnk.nl
Rechtspersoon Organisatie
KvK nummer: 37161516
Vestigingsnummer: --

Contactpersoon

Naam De heer [REDACTED]
Telefoonnummer [REDACTED]
Mobielnummer [REDACTED]
E-mailadres [REDACTED]@markermeerdijken.nl

2. Algemene gegevens van de toepasser / uitvoerder

Naam Unie van Marken
Postadres Hoogedijk 1 d
1145PM Katwoude
Telefoonnummer 0299-224510
Faxnummer --
E-mailadres info@markermeerdijken.nl
Rechtspersoon Organisatie
KvK nummer: 64566773
Vestigingsnummer: 33381399

Contactpersoon

Naam De heer [REDACTED]
Telefoonnummer [REDACTED]
Mobielnummer [REDACTED]
E-mailadres [REDACTED]@markermeerdijken.nl

3. Beoogde toepassing bouwstoffen, grond of

baggerspecie

Toegepast materiaal:	Bouwstof Hertoepassing
Toepassingstype:	Toepassing bouwstof met gebruik van vrijstelling van informatieplicht bij hergebruik
Toepassingsgebied:	--

4. Project details

Naam:	Oeverdijk Modulen 2 en 3
Startdatum:	4-10-2019
Einddatum:	31-12-2023

5. Toepassing details

Toe te passen partij

Startdatum:	01-10-2020
Afrondingsdatum:	31-03-2025
Materiaal hoeveelheid:	25500 m ³
Bouwstof:	Steenslag in ongebonden toepassing

6. Adresgegevens van de toepassingslocatie

Adres:	--
Postcode:	--
Plaats:	Scharwoude
X-coördinaat:	130110
Y-coördinaat:	515963
Bodemlaag hoogte t.o.v. maaiveld:	--
Omschrijving:	Dit betreft melding hertoepassing bouwstoffen (Vijlaag). Bouwstof wordt toegepast als oeverdijk in Module 3.

Plattegrond

Plattegrond:

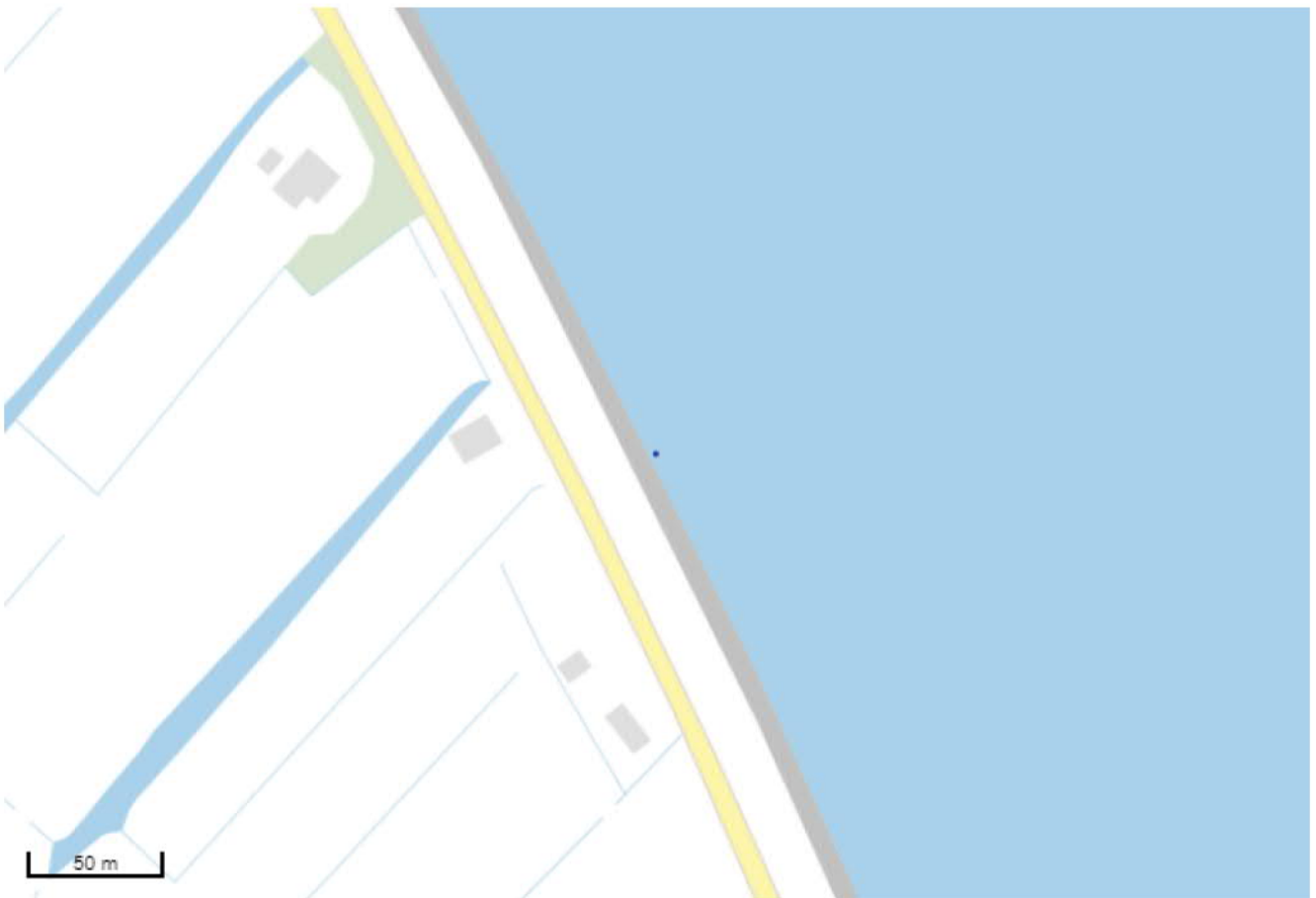


7. Gegevens van de locatie van herkomst

Grondbewerkingsinrichting:	--
Adres:	--
Postcode:	--
Plaats:	Warder
X-coördinaat:	132106
Y-coördinaat:	507109
Bodemlaag hoogte t.o.v. maaiveld:	--
Omschrijving:	De vlijlaag (bouwstof) is afkomstig uit diverse delen van het project "Markermeerdijken". vanaf module 4, module 7 en Module 15. Per module is een "Grondstoffenformulier" opgesteld waarin herkomst en kwaliteit is beschreven.

Plattegrond

Plattegrond:



8. Wie is bevoegd gezag voor de toepassing

Bevoegd Gezag Type:	Rijkswaterstaat
Bevoegd Gezag	
Naam:	Rijkswaterstaat Midden-Nederland
Afdeling:	--
Adres:	Postbus 600
Postcode:	8200AP
Plaats:	LELYSTAD
Telefoonnummer:	0320-299002
Faxnummer:	

9. Status (Bevoegd Gezag)

Kenmerk Melder: AMMD-20-INT M3 Vlijlaag in Oeverdijk

Opmerking melder:

Voor project dijkversterking Markermeerdijken is toezichthouder/handhaver en aanspreekpunt.

Kenmerk bevoegd gezag:	--
Naam behandelaar:	--
Opmerking bevoegd gezag:	--
Indicatie 'Volledig':	Onbekend
Indicatie 'Goedgekeurd':	Onbekend
Indicatie 'Ingetrokken door melder':	Onbekend
Indicatie 'Partij is toegepast':	Onbekend
Indicatie 'Administratief afgehandeld':	Onbekend
Indicatie 'Toezicht houden in het veld':	Onbekend
Indicatie 'Toezicht gehouden in het veld':	Onbekend
Indicatie 'Bruikbaar voor bodemkwaliteitskaart':	Onbekend

Melding besluit bodemkwaliteit

Meldingnummer: 550800.0
Melding gedaan op: 28-10-2020
Melding type: Toepassing partij
Melding gedaan door: Groba Groep
[REDACTED]
0881262930
grond@grobagroep.nl
Status: Verzonden

1. Algemene gegevens van de toepasser / eigenaar

Naam De Vries en van de Wiel bv
Postadres Toetsenbordweg 11
1033MZ Amsterdam
Telefoonnummer 0202191515
Faxnummer 0202191525
E-mailadres info.vw@deme-group.com
Rechtspersoon Organisatie
KvK nummer: --
Vestigingsnummer: --

Contactpersoon

Naam De heer [REDACTED]
Telefoonnummer --
Mobielnummer [REDACTED]
E-mailadres [REDACTED]@deme-group.com

2. Algemene gegevens van de toepasser / uitvoerder

Naam De Vries en van de Wiel bv
Postadres Vrijheidweg 45
1521RP Wormerveer
Telefoonnummer [REDACTED]
Faxnummer 0842235728
E-mailadres grond@grobagroep.nl
Rechtspersoon Organisatie
KvK nummer: --
Vestigingsnummer: --

Contactpersoon

Naam De heer [REDACTED]
Telefoonnummer [REDACTED]
Mobielnummer --
E-mailadres grond@grobagroep.nl

3. Beoogde toepassing bouwstoffen, grond of

baggerspecie

Toegepast materiaal:	Baggerspecie
Toepassingstype:	Toepassing in grootschalige bodemtoepassing
GBT Kern of Leeflaag:	Kern
Toepassingsgebied:	In / op de waterbodem in anaëroob milieu

4. Project details

Naam:	VAL 6
Startdatum:	6-11-2015
Einddatum:	31-12-2025

5. Toepassing details

Toe te passen partij

Startdatum:	02-11-2020
Afrondingsdatum:	09-11-2020
Materiaal hoeveelheid:	1500 m ³

Toepassing

Laagdikte (m):	--
Laagdikte volume (m³):	--
Laagdikte beschrijving:	--
Leeflaag dikte (m):	--
Leeflaag volume (m³):	--
Leeflaag beschrijving:	--

Rapport


Naam organisatie die rapport geschreven heeft:	--
Rapportnummer:	--

6. Adresgegevens van de toepassingslocatie

Adres: --
Postcode: --
Plaats: Lemmer
X-coördinaat: 173641
Y-coördinaat: 538823
Bodemlaag hoogte t.o.v. maaiveld: --
Omschrijving: toepassing in VAK A1

Plattegrond

Plattegrond:

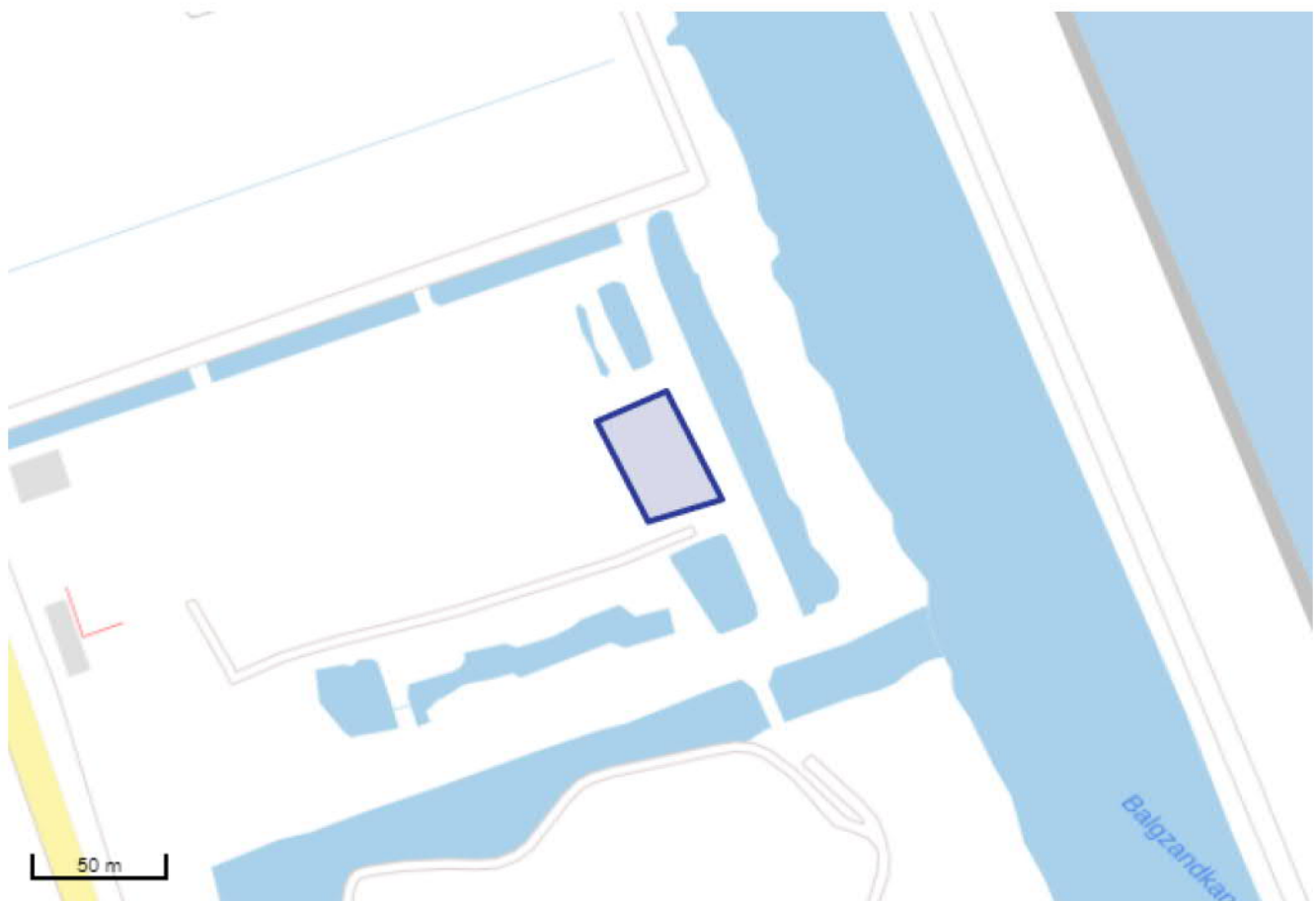


7. Gegevens van de locatie van herkomst

Grondbewerkingsinrichting:	--
Adres:	Oostoeverweg 9
Postcode:	1786PT
Plaats:	Den Helder
X-coördinaat:	115448
Y-coördinaat:	548073
Bodemlaag hoogte t.o.v. maaiveld:	--
Omschrijving:	--

Plattegrond

Plattegrond:



8. Wie is bevoegd gezag voor de toepassing

Bevoegd Gezag Type:	Rijkswaterstaat
Bevoegd Gezag	
Naam:	Rijkswaterstaat Midden-Nederland
Afdeling:	--
Adres:	Postbus 2232
Postcode:	3500GE
Plaats:	Utrecht
Telefoonnummer:	0887973700
Faxnummer:	088-7974001

9. Bodemfunctieklaas en bodemkwaliteitsklaas ter plaatse van de toepassing

Waterbodemkwaliteitsklaas:	Klaas A
-----------------------------------	---------

10. Milieuhygiënische verklaringen

Milieuhygiënische verklaringen:	Verklaring op basis van bodemonderzoek
Naam erkende uitvoerende instantie	Certicon B.V.
Rapportnummer	P2020-0560 versie 2
Milieuhygiënische verklaringen:	P2020-0560 Rapportage - Dijk kade bak 101-103-112 versie 2.pdf
Kwaliteitgegevens bestand:	--
Partijsplitsing	
Partij gesplitst:	nee
Partijrelatie:	--
Splitsing uitgevoerd:	--
Datum splitsing:	--

11. Status (Bevoegd Gezag)

Kenmerk Melder:	2020254
Opmerking melder:	--

Kenmerk bevoegd gezag:	--
Naam behandelaar:	--
Opmerking bevoegd gezag:	--
Indicatie 'Volledig':	Onbekend
Indicatie 'Goedgekeurd':	Onbekend
Indicatie 'Ingetrokken door melder':	Onbekend
Indicatie 'Partij is toegepast':	Onbekend
Indicatie 'Administratief afgehandeld':	Onbekend
Indicatie 'Toezicht houden in het veld':	Onbekend
Indicatie 'Toezicht gehouden in het veld':	Onbekend
Indicatie 'Bruikbaar voor bodemkwaliteitskaart':	Onbekend

Melding besluit bodemkwaliteit

Meldingnummer: 550800.1
Melding gedaan op: 10-03-2021
Melding type: Toepassing partij
Melding gedaan door: Groba Groep
[REDACTED]
0881262930
grond@grobagroep.nl

Status: Verzonden

1. Algemene gegevens van de toepasser / eigenaar

Naam De Vries en van de Wiel bv
Postadres Toetsenbordweg 11
1033MZ Amsterdam
Telefoonnummer 0202191515
Faxnummer 0202191525
E-mailadres info.vw@deme-group.com
Rechtspersoon Organisatie
KvK nummer: --
Vestigingsnummer: --

Contactpersoon

Naam De heer [REDACTED]
Telefoonnummer --
Mobielnummer [REDACTED]
E-mailadres [REDACTED]@deme-group.com

2. Algemene gegevens van de toepasser / uitvoerder

Naam De Vries en van de Wiel bv
Postadres Vrijheidweg 45
1521RP Wormerveer
Telefoonnummer [REDACTED]
Faxnummer 0842235728
E-mailadres grond@grobagroep.nl
Rechtspersoon Organisatie
KvK nummer: --
Vestigingsnummer: --

Contactpersoon

Naam De heer [REDACTED]
Telefoonnummer [REDACTED]
Mobielnummer --
E-mailadres grond@grobagroep.nl

3. Beoogde toepassing bouwstoffen, grond of

baggerspecie

Toegepast materiaal:	Baggerspecie
Toepassingstype:	Toepassing in grootschalige bodemtoepassing
GBT Kern of Leeflaag:	Kern
Toepassingsgebied:	In / op de waterbodem in anaëroob milieu

4. Project details

Naam:	VAL 6
Startdatum:	6-11-2015
Einddatum:	31-12-2025

5. Toepassing details

Toe te passen partij

Startdatum:	24-03-2021
Afrondingsdatum:	21-04-2021
Materiaal hoeveelheid:	3932 ton

Toepassing

Laagdikte (m):	--
Laagdikte volume (m³):	--
Laagdikte beschrijving:	--
Leeflaag dikte (m):	--
Leeflaag volume (m³):	--
Leeflaag beschrijving:	--

Rapport


Naam organisatie die rapport geschreven heeft:	--
Rapportnummer:	--

6. Adresgegevens van de toepassingslocatie

Adres:	--
Postcode:	--
Plaats:	Lemmer
X-coördinaat:	173641
Y-coördinaat:	538823
Bodemlaag hoogte t.o.v. maaiveld:	--
Omschrijving:	toepassing in VAK A1/A0 of B1/B2. Afhankelijk van booronderzoek.

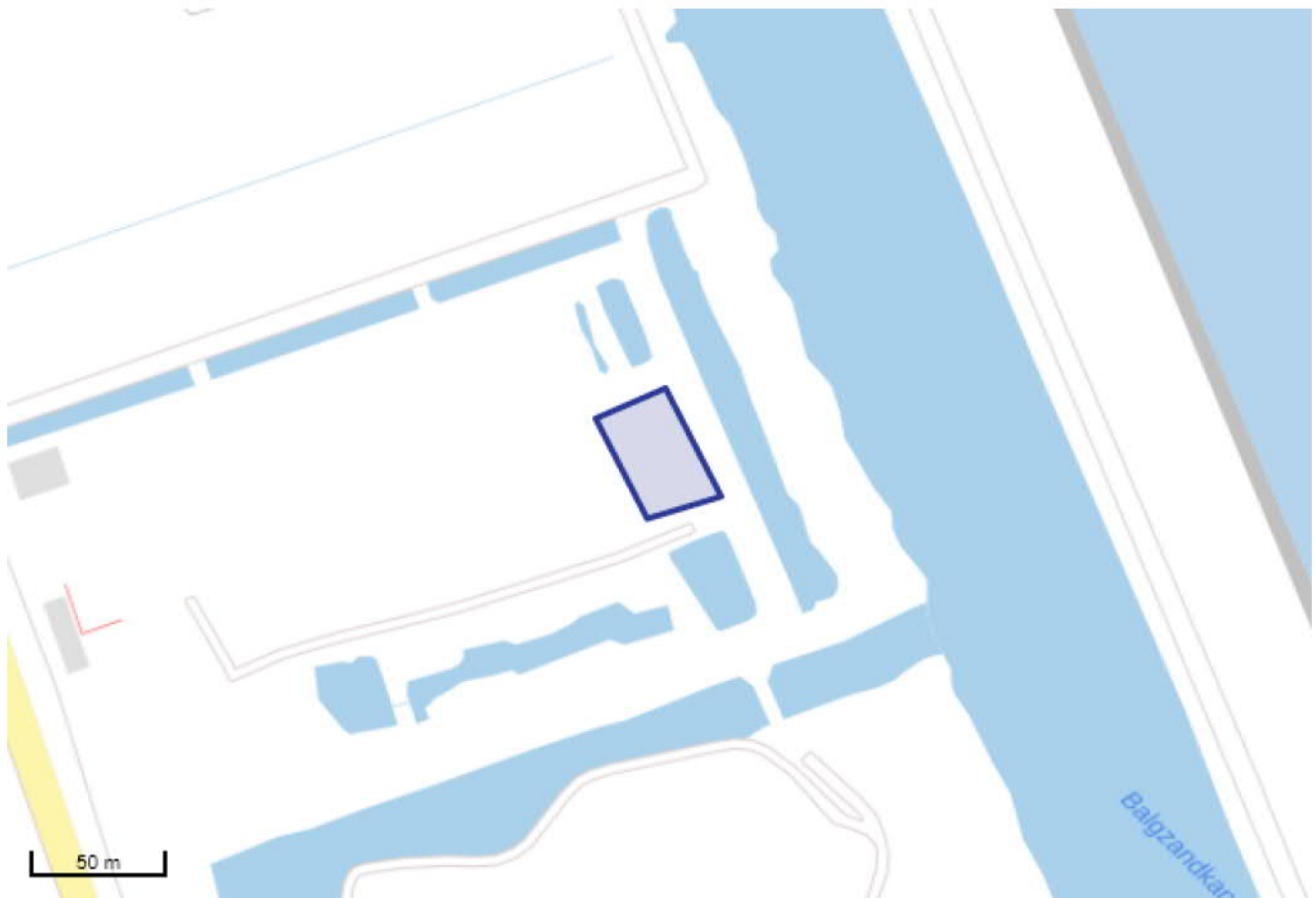
Plattegrond

Plattegrond:



7. Gegevens van de locatie van herkomst

Grondbewerkingsinrichting:	--
Adres:	Oostoeverweg 9
Postcode:	1786PT
Plaats:	Den Helder
X-coördinaat:	115448
Y-coördinaat:	548073
Bodemlaag hoogte t.o.v. maaiveld:	--
Omschrijving:	--
Plattegrond	
Plattegrond:	



8. Wie is bevoegd gezag voor de toepassing

Bevoegd Gezag Type:	Rijkswaterstaat
Bevoegd Gezag	
Naam:	Rijkswaterstaat Midden-Nederland
Afdeling:	--
Adres:	Postbus 2232
Postcode:	3500GE
Plaats:	Utrecht
Telefoonnummer:	0887973700
Faxnummer:	088-7974001

9. Bodemfunctieklaas en bodemkwaliteitsklaas ter plaatse van de toepassing

Waterbodemkwaliteitsklaas:	Klaas A
-----------------------------------	---------

10. Milieuhygiënische verklaringen

Milieuhygiënische verklaringen:	Verklaaring op basis van bodemonderzoek
Naam erkende uitvoerende instantie	Certicon B.V.
Rapportnummer	P2020-0560 versie 2
Milieuhygiënische verklaringen:	P2020-0560 Rapportage - Dijk kade bak 101-103-112 versie 2.pdf
Kwaliteitgegevens bestand:	--
Partijsplitsing	
Partij gesplitst:	nee
Partijrelatie:	--
Splitsing uitgevoerd:	--
Datum splitsing:	--

11. Status (Bevoegd Gezag)

Kenmerk Melder:	2020254
------------------------	---------

Opmerking melder:
aanpassing hoeveelheid, datum en losvak

Kenmerk bevoegd gezag:	--
Naam behandelaar:	--
Opmerking bevoegd gezag:	--
Indicatie 'Volledig':	Onbekend
Indicatie 'Goedgekeurd':	Onbekend
Indicatie 'Ingetrokken door melder':	Onbekend
Indicatie 'Partij is toegepast':	Onbekend
Indicatie 'Administratief afgehandeld':	Onbekend
Indicatie 'Toezicht houden in het veld':	Onbekend
Indicatie 'Toezicht gehouden in het veld':	Onbekend
Indicatie 'Bruikbaar voor bodemkwaliteitskaart':	Onbekend

Melding besluit bodemkwaliteit

Meldingnummer: 550800.1
Melding gedaan op: 10-03-2021
Melding type: Toepassing partij
Melding gedaan door: Groba Groep
[REDACTED]
0881262930
grond@grobagroep.nl

Status: Verzonden

1. Algemene gegevens van de toepasser / eigenaar

Naam De Vries en van de Wiel bv
Postadres Toetsenbordweg 11
1033MZ Amsterdam
Telefoonnummer 0202191515
Faxnummer 0202191525
E-mailadres info.vw@deme-group.com
Rechtspersoon Organisatie
KvK nummer: --
Vestigingsnummer: --

Contactpersoon

Naam De heer [REDACTED]
Telefoonnummer --
Mobielnummer [REDACTED]
E-mailadres [REDACTED]@deme-group.com

2. Algemene gegevens van de toepasser / uitvoerder

Naam De Vries en van de Wiel bv
Postadres Vrijheidweg 45
1521RP Wormerveer
Telefoonnummer [REDACTED]
Faxnummer 0842235728
E-mailadres grond@grobagroep.nl
Rechtspersoon Organisatie
KvK nummer: --
Vestigingsnummer: --

Contactpersoon

Naam De heer [REDACTED]
Telefoonnummer [REDACTED]
Mobielnummer --
E-mailadres grond@grobagroep.nl

3. Beoogde toepassing bouwstoffen, grond of

baggerspecie

Toegepast materiaal:	Baggerspecie
Toepassingtype:	Toepassing in grootschalige bodemtoepassing
GBT Kern of Leeflaag:	Kern
Toepassingsgebied:	In / op de waterbodem in anaëroob milieu

4. Project details

Naam:	VAL 6
Startdatum:	6-11-2015
Einddatum:	31-12-2025

5. Toepassing details

Toe te passen partij

Startdatum:	24-03-2021
Afrondingsdatum:	21-04-2021
Materiaal hoeveelheid:	3932 ton

Toepassing

Laagdikte (m):	--
Laagdikte volume (m³):	--
Laagdikte beschrijving:	--
Leeflaag dikte (m):	--
Leeflaag volume (m³):	--
Leeflaag beschrijving:	--

Rapport


Naam organisatie die rapport geschreven heeft:	--
Rapportnummer:	--

6. Adresgegevens van de toepassingslocatie

Adres:	--
Postcode:	--
Plaats:	Lemmer
X-coördinaat:	173641
Y-coördinaat:	538823
Bodemlaag hoogte t.o.v. maaiveld:	--
Omschrijving:	toepassing in VAK A1/A0 of B1/B2. Afhankelijk van booronderzoek.

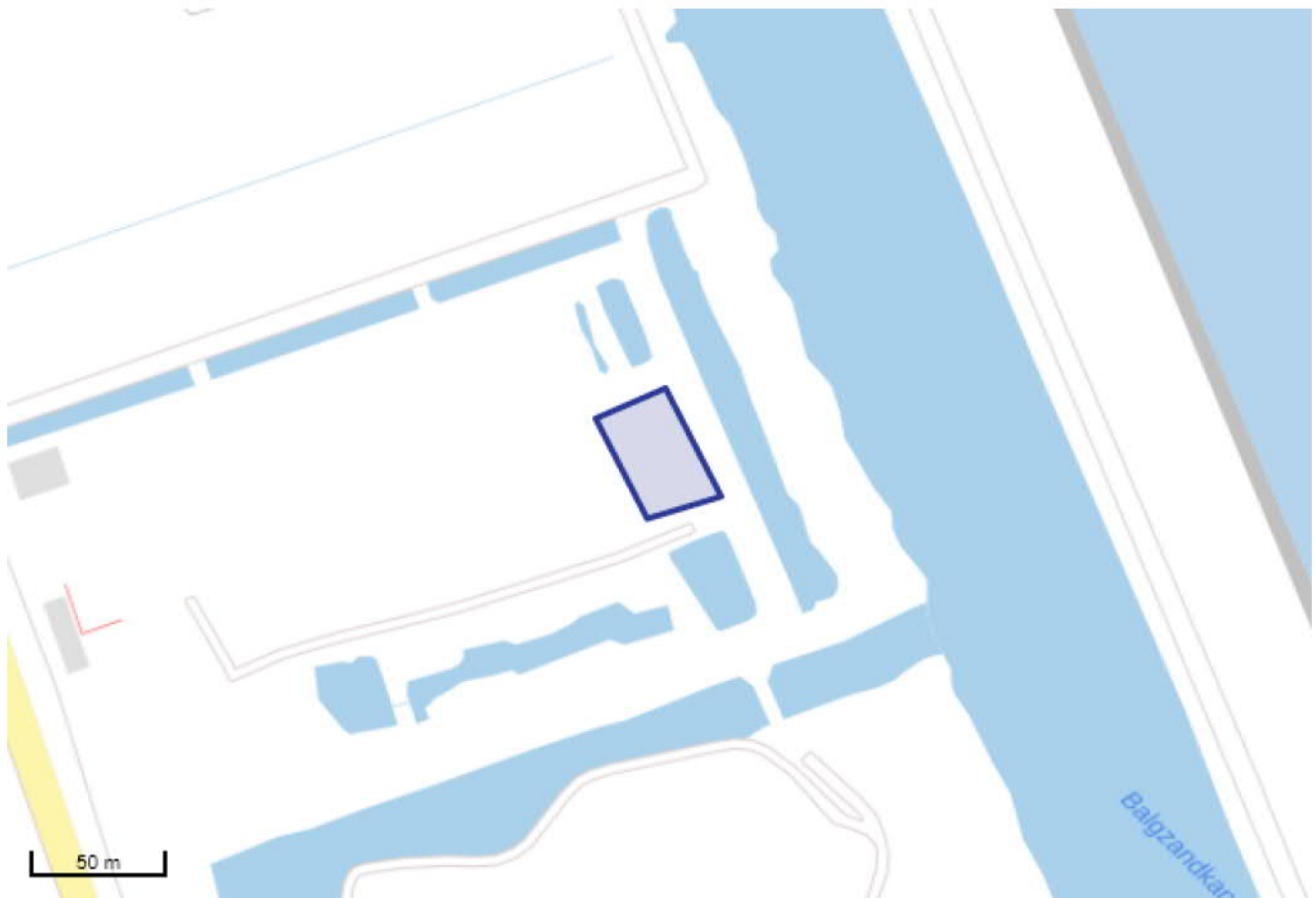
Plattegrond

Plattegrond:



7. Gegevens van de locatie van herkomst

Grondbewerkingsinrichting:	--
Adres:	Oostoeverweg 9
Postcode:	1786PT
Plaats:	Den Helder
X-coördinaat:	115448
Y-coördinaat:	548073
Bodemlaag hoogte t.o.v. maaiveld:	--
Omschrijving:	--
Plattegrond	
Plattegrond:	



8. Wie is bevoegd gezag voor de toepassing

Bevoegd Gezag Type:	Rijkswaterstaat
Bevoegd Gezag	
Naam:	Rijkswaterstaat Midden-Nederland
Afdeling:	--
Adres:	Postbus 2232
Postcode:	3500GE
Plaats:	Utrecht
Telefoonnummer:	0887973700
Faxnummer:	088-7974001

9. Bodemfunctieklassering en bodemkwaliteitsklasse ter plaatse van de toepassing

Waterbodemkwaliteitsklasse:	Klasse A
------------------------------------	----------

10. Milieuhygiënische verklaringen

Milieuhygiënische verklaringen:	Verklaring op basis van bodemonderzoek
Naam erkende uitvoerende instantie	Certicon B.V.
Rapportnummer	P2020-0560 versie 2
Milieuhygiënische verklaringen:	P2020-0560 Rapportage - Dijk kade bak 101-103-112 versie 2.pdf
Kwaliteitgegevens bestand:	--
Partijsplitsing	
Partij gesplitst:	nee
Partijrelatie:	--
Splitsing uitgevoerd:	--
Datum splitsing:	--

11. Status (Bevoegd Gezag)

Kenmerk Melder:	2020254
------------------------	---------

Opmerking melder:
aanpassing hoeveelheid, datum en losvak

Kenmerk bevoegd gezag:	--
Naam behandelaar:	--
Opmerking bevoegd gezag:	--
Indicatie 'Volledig':	Onbekend
Indicatie 'Goedgekeurd':	Onbekend
Indicatie 'Ingetrokken door melder':	Onbekend
Indicatie 'Partij is toegepast':	Onbekend
Indicatie 'Administratief afgehandeld':	Onbekend
Indicatie 'Toezicht houden in het veld':	Onbekend
Indicatie 'Toezicht gehouden in het veld':	Onbekend
Indicatie 'Bruikbaar voor bodemkwaliteitskaart':	Onbekend

Melding besluit bodemkwaliteit

Meldingnummer: 550800.2
Melding gedaan op: 17-03-2021
Melding type: Toepassing partij
Melding gedaan door: Groba Groep
[REDACTED]
0881262930
grond@grobagroep.nl

Status: Verzonden

1. Algemene gegevens van de toepasser / eigenaar

Naam De Vries en van de Wiel bv
Postadres Toetsenbordweg 11
1033MZ Amsterdam
Telefoonnummer 0202191515
Faxnummer 0202191525
E-mailadres info.vw@deme-group.com
Rechtspersoon Organisatie
KvK nummer: --
Vestigingsnummer: --

Contactpersoon

Naam De heer [REDACTED]
Telefoonnummer --
Mobielnummer [REDACTED]
E-mailadres [REDACTED]@deme-group.com

2. Algemene gegevens van de toepasser / uitvoerder

Naam De Vries en van de Wiel bv
Postadres Vrijheidweg 45
1521RP Wormerveer
Telefoonnummer [REDACTED]
Faxnummer 0842235728
E-mailadres grond@grobagroep.nl
Rechtspersoon Organisatie
KvK nummer: --
Vestigingsnummer: --

Contactpersoon

Naam De heer [REDACTED]
Telefoonnummer [REDACTED]
Mobielnummer --
E-mailadres grond@grobagroep.nl

3. Beoogde toepassing bouwstoffen, grond of

baggerspecie

Toegepast materiaal:	Baggerspecie
Toepassingtype:	Toepassing in grootschalige bodemtoepassing
GBT Kern of Leeflaag:	Kern
Toepassingsgebied:	In / op de waterbodem in anaëroob milieu

4. Project details

Naam:	VAL 6
Startdatum:	6-11-2015
Einddatum:	31-12-2025

5. Toepassing details

Toe te passen partij

Startdatum:	24-03-2021
Afrondingsdatum:	21-04-2021
Materiaal hoeveelheid:	3932 ton

Toepassing

Laagdikte (m):	--
Laagdikte volume (m³):	--
Laagdikte beschrijving:	--
Leeflaag dikte (m):	--
Leeflaag volume (m³):	--
Leeflaag beschrijving:	--

Rapport


Naam organisatie die rapport geschreven heeft:	--
Rapportnummer:	--

6. Adresgegevens van de toepassingslocatie

Adres:	--
Postcode:	--
Plaats:	Lemmer
X-coördinaat:	173641
Y-coördinaat:	538823
Bodemlaag hoogte t.o.v. maaiveld:	--
Omschrijving:	toepassing in VAK A1 of B1/B2. Afhankelijk van booronderzoek.

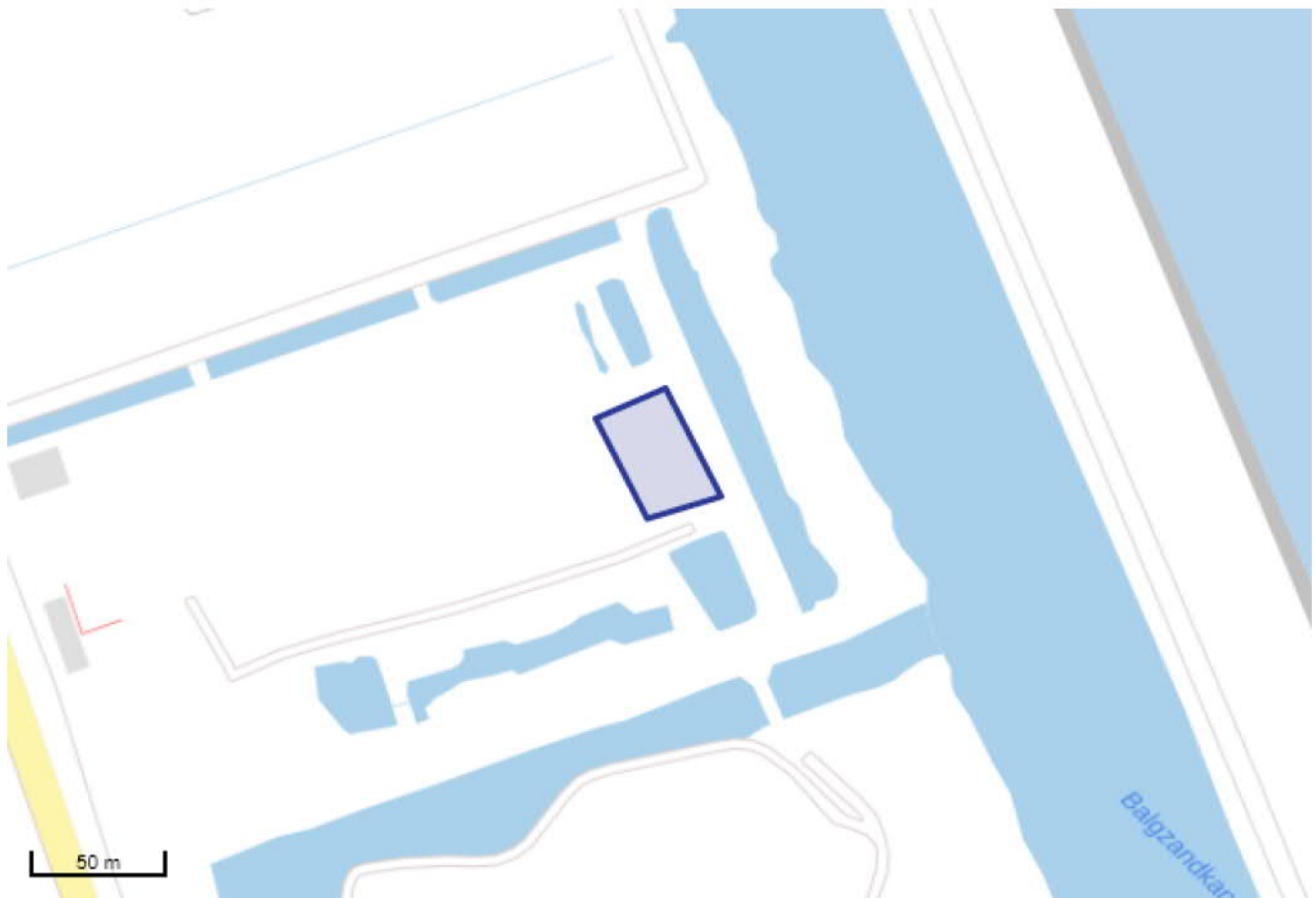
Plattegrond

Plattegrond:



7. Gegevens van de locatie van herkomst

Grondbewerkingsinrichting:	--
Adres:	Oostoeverweg 9
Postcode:	1786PT
Plaats:	Den Helder
X-coördinaat:	115448
Y-coördinaat:	548073
Bodemlaag hoogte t.o.v. maaiveld:	--
Omschrijving:	--
Plattegrond	
Plattegrond:	



8. Wie is bevoegd gezag voor de toepassing

Bevoegd Gezag Type:	Rijkswaterstaat
Bevoegd Gezag	
Naam:	Rijkswaterstaat Midden-Nederland
Afdeling:	--
Adres:	Postbus 2232
Postcode:	3500GE
Plaats:	Utrecht
Telefoonnummer:	0887973700
Faxnummer:	088-7974001

9. Bodemfunctieklaas en bodemkwaliteitsklaas ter plaatse van de toepassing

Waterbodemkwaliteitsklaas:	Klaas A
-----------------------------------	---------

10. Milieuhygiënische verklaringen

Milieuhygiënische verklaringen:	Verklaaring op basis van bodemonderzoek
Naam erkende uitvoerende instantie	Certicon B.V.
Rapportnummer	P2020-0560 versie 2
Milieuhygiënische verklaringen:	P2020-0560 Rapportage - Dijk kade bak 101-103-112 versie 2.pdf
Kwaliteitgegevens bestand:	--
Partijsplitsing	
Partij gesplitst:	nee
Partijrelatie:	--
Splitsing uitgevoerd:	--
Datum splitsing:	--

11. Status (Bevoegd Gezag)

Kenmerk Melder:	2020254
------------------------	---------

Opmerking melder:
aanpassing hoeveelheid, datum en losvak.

Toepassing betreft een pilot naar de gedragingen van steekvast materiaal in de ontginningsvak. Er zijn vermoedens dat de ontginningsvakken "vollopen" met fijn residu, een soort melkachtig substantie welk de metingen verstoort. Door een toepassing van een steekvast materiaal wordt inzicht verkregen in de viscositeit en doorlatendheid van de vulsubstantie. Indien de vulsubstantie een lage dichtheid heeft zal dit niet adequaat optreden tegen kwel. In totaal zullen twee meldingen hieromtrent worden verricht (550800 en 565610).

Met vriendelijke groet,

██████████

Groba Groep

Kenmerk bevoegd gezag:	--
Naam behandelaar:	--
Opmerking bevoegd gezag:	--
Indicatie 'Volledig':	Onbekend
Indicatie 'Goedgekeurd':	Onbekend
Indicatie 'Ingetrokken door melder':	Onbekend
Indicatie 'Partij is toegepast':	Onbekend
Indicatie 'Administratief afgehandeld':	Onbekend
Indicatie 'Toezicht houden in het veld':	Onbekend
Indicatie 'Toezicht gehouden in het veld':	Onbekend
Indicatie 'Bruikbaar voor bodemkwaliteitskaart':	Onbekend

Melding besluit bodemkwaliteit

Meldingnummer: 551556.0
Melding gedaan op: 03-11-2020
Melding type: Toepassing partij
Melding gedaan door: Unie van Marken
[REDACTED]
010 288 8777
contact@markermeerdijken.nl
Status: Verzonden

1. Algemene gegevens van de toepasser / eigenaar

Naam HHNK
Postadres Stationsplein 136
1703WC Heerhugowaard
Telefoonnummer 072-5828282
Faxnummer --
E-mailadres info@hhnk.nl
Rechtspersoon Organisatie
KvK nummer: 37161516
Vestigingsnummer: --

Contactpersoon

Naam De heer [REDACTED]
Telefoonnummer [REDACTED]
Mobielnummer [REDACTED]
E-mailadres [REDACTED]@markermeerdijken.nl

2. Algemene gegevens van de toepasser / uitvoerder

Naam Unie van Marken
Postadres Hoogedijk 1 d
1145PM Katwoude
Telefoonnummer 0299-224510
Faxnummer --
E-mailadres info@markermeerdijken.nl
Rechtspersoon Organisatie
KvK nummer: 64566773
Vestigingsnummer: 33381399

Contactpersoon

Naam De heer [REDACTED]
Telefoonnummer [REDACTED]
Mobielnummer [REDACTED]
E-mailadres [REDACTED]@markermeerdijken.nl

3. Beoogde toepassing bouwstoffen, grond of

baggerspecie

Toegepast materiaal:	Bouwstof Hertoepassing
Toepassingstype:	Toepassing bouwstof met gebruik van vrijstelling van informatieplicht bij hergebruik
Toepassingsgebied:	--

4. Project details

Naam:	Oeverdijk Modulen 2 en 3
Startdatum:	4-10-2019
Einddatum:	31-12-2023

5. Toepassing details

Toe te passen partij

Startdatum:	16-11-2020
Afrondingsdatum:	31-12-2021
Materiaal hoeveelheid:	16500 m ³
Bouwstof:	Steenslag in ongebonden toepassing

6. Adresgegevens van de toepassingslocatie

Adres:	--
Postcode:	--
Plaats:	Scharwoude
X-coördinaat:	130110
Y-coördinaat:	515963
Bodemlaag hoogte t.o.v. maaiveld:	--
Omschrijving:	Dit betreft melding hertoepassing bouwstoffen (Vijlaag). Bouwstof wordt toegepast in Oeverdijk Module 3 van project Markermeerdijken. Verdere informatie over het ontwerp is in het bijgevoegde werkplan opgenomen.

Plattegrond

Bijgevoegde plattegronden: AMMD_Werkplan_puin_Oeverdijk (002).pdf

Plattegrond:



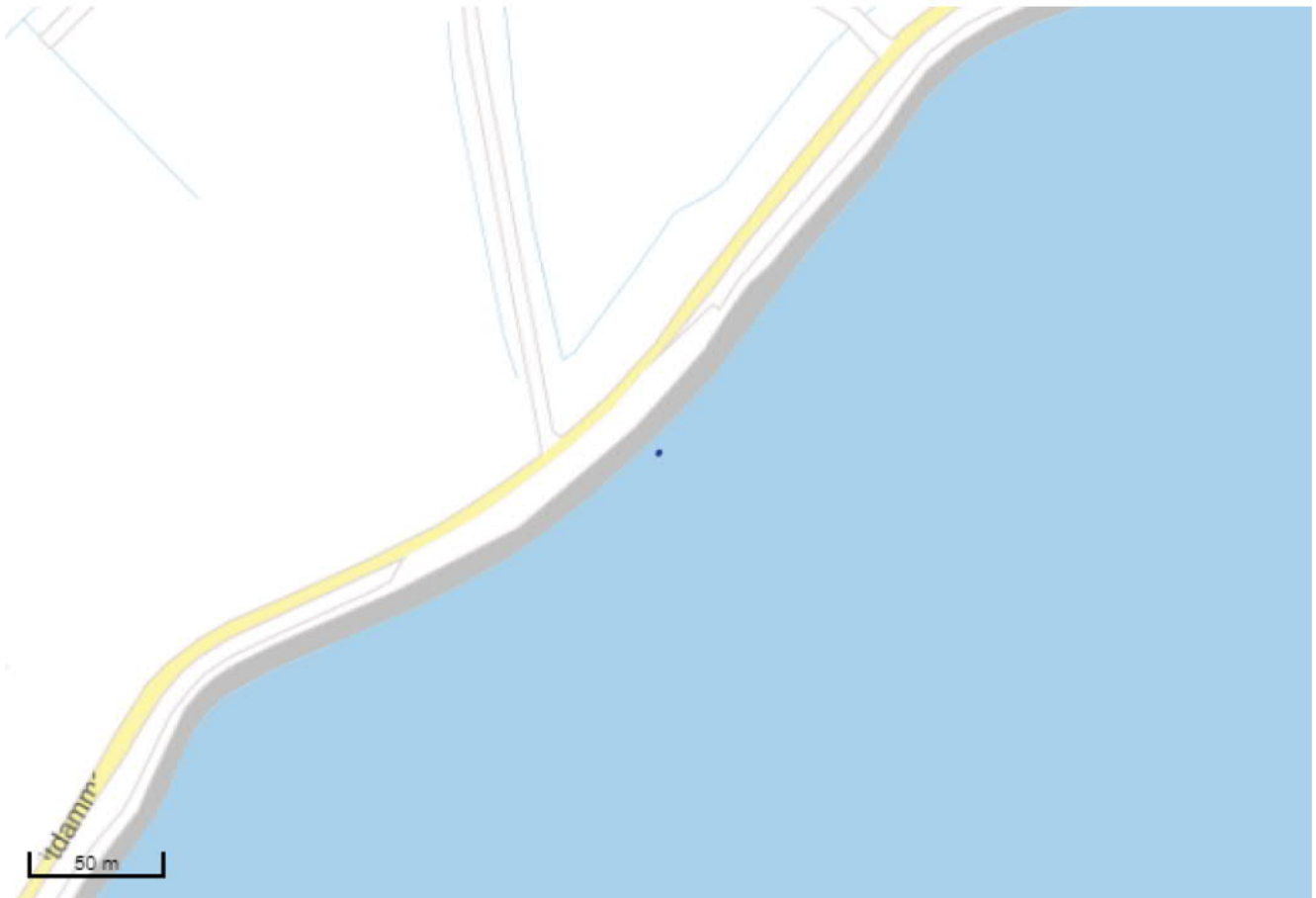
7. Gegevens van de locatie van herkomst

Grondbewerkingsinrichting:	--
Adres:	Uitdammerdijk
Postcode:	--
Plaats:	Amsterdam
X-coördinaat:	131133
Y-coördinaat:	490682
Bodemlaag hoogte t.o.v. maaiveld:	--
Omschrijving:	Partij is afkomstig van buitendijkse gebied thv Module 15. De partij betreft vlijlaag en is als Niet vormgegeven bouwstof beoordeeld. In het Milieukundig onderzoek Steentaluds betreft het onderzoek betreft het mengmonsters Z-MM4A-2 en Z-MM5B-2. In het grondstromen formulier Moduls 15-1 is de toepassing en herkomst in het kort beschreven.

Plattegrond

Bijgevoegde plattegronden:	Module 15-1.pdf Milieukundig onderzoek steentaluds.pdf
-----------------------------------	---

Plattegrond:



8. Wie is bevoegd gezag voor de toepassing

Bevoegd Gezag Type:	Rijkswaterstaat
Bevoegd Gezag	
Naam:	Rijkswaterstaat Midden-Nederland
Afdeling:	--
Adres:	Postbus 2232
Postcode:	3500GE
Plaats:	Utrecht
Telefoonnummer:	0887973700
Faxnummer:	088-7974001

9. Status (Bevoegd Gezag)

Kenmerk Melder: AMMD-20-INT Vlijlaag M15 naar Oeverdijk

Opmerking melder:

Voor project dijkversterking Markermeerdijken is [redacted] toezichthouder / handhaver en aanspreekpunt.

Voor de ontgraving/tijdelijk opslag van deze partij is een BLBI melding gedaan, bekend onder zaaknummer RWSZ2020-00011691.

Kenmerk bevoegd gezag:	--
Naam behandelaar:	--
Opmerking bevoegd gezag:	--
Indicatie 'Volledig':	Onbekend
Indicatie 'Goedgekeurd':	Onbekend
Indicatie 'Ingetrokken door melder':	Onbekend
Indicatie 'Partij is toegepast':	Onbekend
Indicatie 'Administratief afgehandeld':	Onbekend
Indicatie 'Toezicht houden in het veld':	Onbekend
Indicatie 'Toezicht gehouden in het veld':	Onbekend
Indicatie 'Bruikbaar voor bodemkwaliteitskaart':	Onbekend

Melding besluit bodemkwaliteit

Meldingnummer: 551556.1
Melding gedaan op: 16-12-2020
Melding type: Toepassing partij
Melding gedaan door: Unie van Marken
[REDACTED]
010 288 8777
contact@markermeerdijken.nl

Status: Verzonden

1. Algemene gegevens van de toepasser / eigenaar

Naam HHNK
Postadres Stationsplein 136
1703WC Heerhugowaard
Telefoonnummer 072-5828282
Faxnummer --
E-mailadres info@hhnk.nl
Rechtspersoon Organisatie
KvK nummer: 37161516
Vestigingsnummer: --

Contactpersoon

Naam De heer [REDACTED]
Telefoonnummer [REDACTED]
Mobielnummer [REDACTED]
E-mailadres [REDACTED]@markermeerdijken.nl

2. Algemene gegevens van de toepasser / uitvoerder

Naam Unie van Marken
Postadres Hoogedijk 1 d
1145PM Katwoude
Telefoonnummer 0299-224510
Faxnummer --
E-mailadres info@markermeerdijken.nl
Rechtspersoon Organisatie
KvK nummer: 64566773
Vestigingsnummer: 33381399

Contactpersoon

Naam De heer [REDACTED]
Telefoonnummer [REDACTED]
Mobielnummer [REDACTED]
E-mailadres [REDACTED]@markermeerdijken.nl

3. Beoogde toepassing bouwstoffen, grond of

baggerspecie

Toegepast materiaal:	Bouwstof Hertoepassing
Toepassingstype:	Toepassing bouwstof met gebruik van vrijstelling van informatieplicht bij hergebruik
Toepassingsgebied:	--

4. Project details

Naam:	Oeverdijk Modulen 2 en 3
Startdatum:	4-10-2019
Einddatum:	31-12-2023

5. Toepassing details

Toe te passen partij

Startdatum:	16-11-2020
Afrondingsdatum:	31-12-2021
Materiaal hoeveelheid:	24000 m ³
Bouwstof:	Steenslag in ongebonden toepassing

6. Adresgegevens van de toepassingslocatie

Adres:	--
Postcode:	--
Plaats:	Scharwoude
X-coördinaat:	130110
Y-coördinaat:	515963
Bodemlaag hoogte t.o.v. maaiveld:	--
Omschrijving:	Dit betreft melding hertoepassing bouwstoffen (Vijlaag). Bouwstof wordt toegepast in Oeverdijk Module 3 van project Markermeerdijken. Verdere informatie over het ontwerp is in het bijgevoegde werkplan opgenomen.

Plattegrond

Bijgevoegde plattegronden: AMMD_Werkplan_puin_Oeverdijk (002).pdf

Plattegrond:



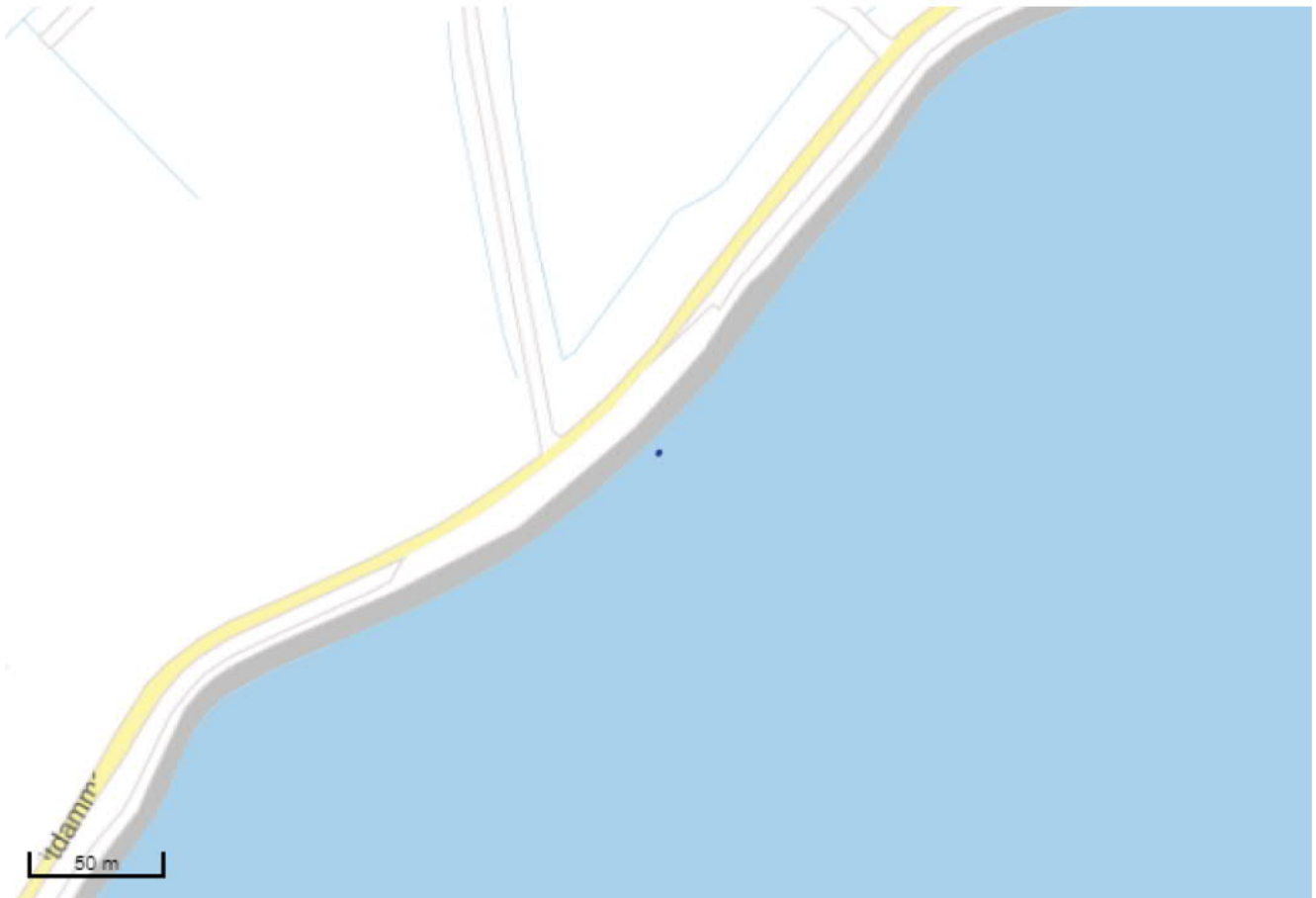
7. Gegevens van de locatie van herkomst

Grondbewerkingsinrichting:	--
Adres:	Uitdammerdijk
Postcode:	--
Plaats:	Amsterdam
X-coördinaat:	131133
Y-coördinaat:	490682
Bodemlaag hoogte t.o.v. maaiveld:	--
Omschrijving:	Partij is afkomstig van buitendijkse gebied thv Module 15. De partij betreft vlijlaag en is als Niet vormgegeven bouwstof beoordeeld. In het Milieukundig onderzoek Steentaluds betreft het onderzoek betreft het mengmonsters Z-MM4A-2 en Z-MM5B-2. In het grondstromen formulier Moduls 15-1 is de toepassing en herkomst in het kort beschreven.

Plattegrond

Bijgevoegde plattegronden:	Module 15-1.pdf Milieukundig onderzoek steentaluds.pdf
-----------------------------------	---

Plattegrond:



8. Wie is bevoegd gezag voor de toepassing

Bevoegd Gezag Type:	Rijkswaterstaat
Bevoegd Gezag	
Naam:	Rijkswaterstaat Midden-Nederland
Afdeling:	--
Adres:	Postbus 2232
Postcode:	3500GE
Plaats:	Utrecht
Telefoonnummer:	0887973700
Faxnummer:	088-7974001

9. Status (Bevoegd Gezag)

Kenmerk Melder: AMMD-20-INT Vlijlaag M15 naar Oeverdijk

Opmerking melder:

Voor project dijkversterking Markermeerdijken is [redacted] toezichthouder / handhaver en aanspreekpunt.

Voor de ontgraving/tijdelijk opslag van deze partij is een BLBI melding gedaan, bekend onder zaaknummer RWSZ2020-00011691.

20201216: Tijdens ontgraving is gebleken dat de hoeveelheid anders is dan vooraf is ingeschat. Het betreft 24.000 m3.

Kenmerk bevoegd gezag:	--
Naam behandelaar:	--
Opmerking bevoegd gezag:	--
Indicatie 'Volledig':	Onbekend
Indicatie 'Goedgekeurd':	Onbekend
Indicatie 'Ingetrokken door melder':	Onbekend
Indicatie 'Partij is toegepast':	Onbekend
Indicatie 'Administratief afgehandeld':	Onbekend
Indicatie 'Toezicht houden in het veld':	Onbekend
Indicatie 'Toezicht gehouden in het veld':	Onbekend
Indicatie 'Bruikbaar voor bodemkwaliteitskaart':	Onbekend

Melding besluit bodemkwaliteit

Meldingnummer: 551556.2
Melding gedaan op: 19-05-2021
Melding type: Toepassing partij
Melding gedaan door: Unie van Marken
[REDACTED]
010 288 8777
contact@markermeerdijken.nl

Status: Verzonden

1. Algemene gegevens van de toepasser / eigenaar

Naam HHNK
Postadres Stationsplein 136
1703WC Heerhugowaard
Telefoonnummer 072-5828282
Faxnummer --
E-mailadres info@hhnk.nl
Rechtspersoon Organisatie
KvK nummer: 37161516
Vestigingsnummer: --

Contactpersoon

Naam De heer [REDACTED]
Telefoonnummer [REDACTED]
Mobielnummer [REDACTED]
E-mailadres [REDACTED]@markermeerdijken.nl

2. Algemene gegevens van de toepasser / uitvoerder

Naam Unie van Marken
Postadres Hoogedijk 1 d
1145PM Katwoude
Telefoonnummer 0299-224510
Faxnummer --
E-mailadres info@markermeerdijken.nl
Rechtspersoon Organisatie
KvK nummer: 64566773
Vestigingsnummer: 33381399

Contactpersoon

Naam De heer [REDACTED]
Telefoonnummer [REDACTED]
Mobielnummer [REDACTED]
E-mailadres [REDACTED]@markermeerdijken.nl

3. Beoogde toepassing bouwstoffen, grond of

baggerspecie

Toegepast materiaal:	Bouwstof Hertoepassing
Toepassingstype:	Toepassing bouwstof met gebruik van vrijstelling van informatieplicht bij hergebruik
Toepassingsgebied:	--

4. Project details

Naam:	Oeverdijk Modulen 2 en 3
Startdatum:	4-10-2019
Einddatum:	31-12-2023

5. Toepassing details

Toe te passen partij

Startdatum:	16-11-2020
Afrondingsdatum:	31-12-2021
Materiaal hoeveelheid:	46235 m ³
Bouwstof:	Steenslag in ongebonden toepassing

6. Adresgegevens van de toepassingslocatie

Adres:	--
Postcode:	--
Plaats:	Scharwoude
X-coördinaat:	130110
Y-coördinaat:	515963
Bodemlaag hoogte t.o.v. maaiveld:	--
Omschrijving:	Dit betreft melding hertoepassing bouwstoffen (Vijlaag). Bouwstof wordt toegepast in Oeverdijk Module 3 van project Markermeerdijken. Verdere informatie over het ontwerp is in het bijgevoegde werkplan opgenomen.

Plattegrond

Bijgevoegde plattegronden: AMMD_Werkplan_puin_Oeverdijk (002).pdf

Plattegrond:



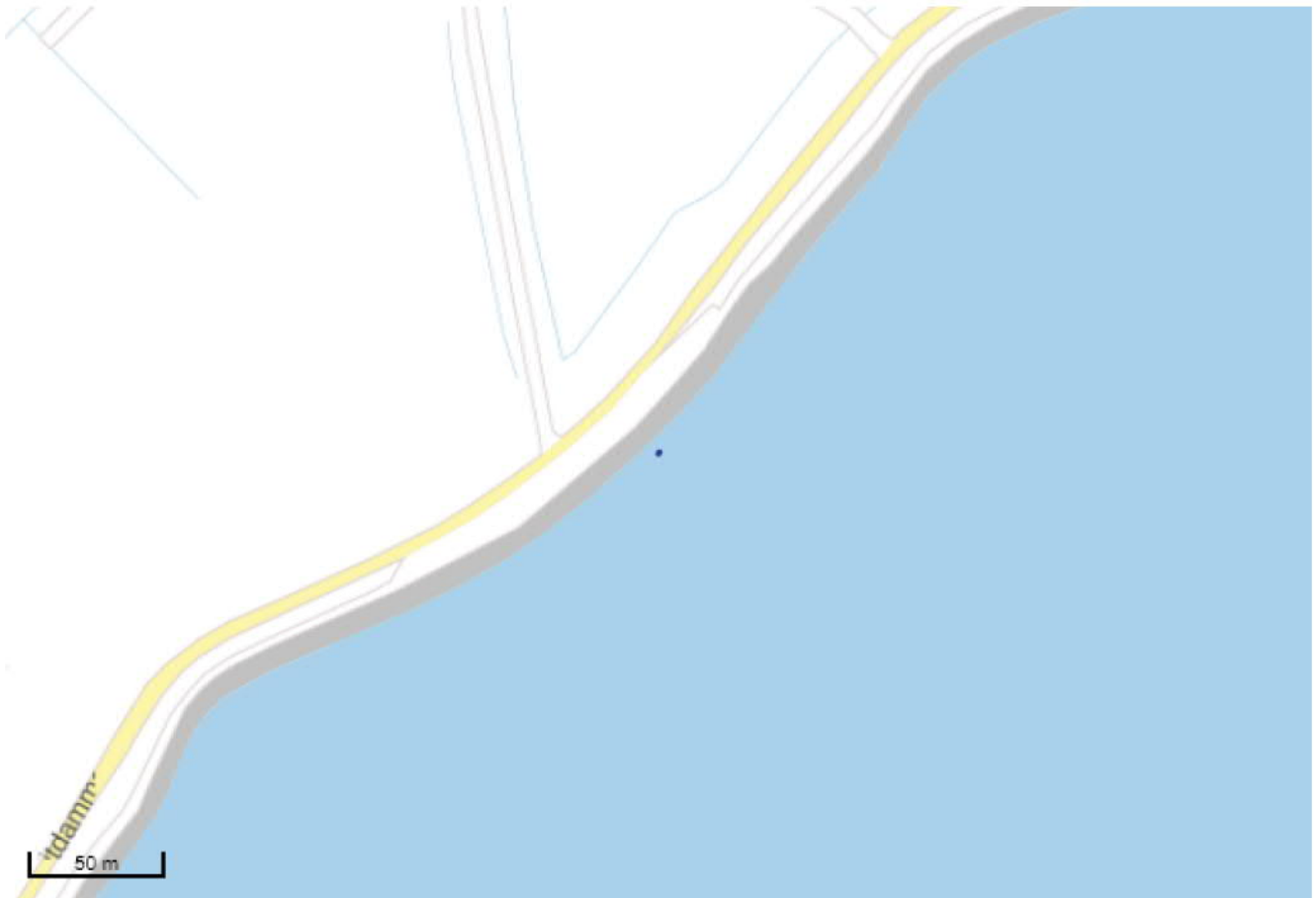
7. Gegevens van de locatie van herkomst

Grondbewerkingsinrichting:	--
Adres:	Uitdammerdijk
Postcode:	--
Plaats:	Amsterdam
X-coördinaat:	131133
Y-coördinaat:	490682
Bodemlaag hoogte t.o.v. maaiveld:	--
Omschrijving:	Partij is afkomstig van buitendijkse gebied thv Module 15. De partij betreft vlijlaag en is als Niet vormgegeven bouwstof beoordeeld. In het Milieukundig onderzoek Steentaluds betreft het onderzoek betreft het mengmonsters Z-MM4A-2 en Z-MM5B-2. In het grondstromen formulier Moduls 15-1 is de toepassing en herkomst in het kort beschreven. In grondstromenformulier 15-2 is het 2e deel van de ontgraving beschreven welke in 2021 wordt uitgevoerd.

Plattegrond

Bijgevoegde plattegronden:	Module 15-1.pdf Milieukundig onderzoek steentaluds.pdf Module 15-2 Vlijlaag.pdf
-----------------------------------	---

Plattegrond:



8. Wie is bevoegd gezag voor de toepassing

Bevoegd Gezag Type:	Rijkswaterstaat
Bevoegd Gezag	
Naam:	Rijkswaterstaat Midden-Nederland
Afdeling:	--
Adres:	Postbus 2232
Postcode:	3500GE
Plaats:	Utrecht
Telefoonnummer:	0887973700
Faxnummer:	088-7974001

9. Status (Bevoegd Gezag)

Kenmerk Melder: AMMD-20-INT Vlijlaag M15 naar Oeverdijk

Opmerking melder:

Voor project dijkversterking Markermeerdijken is [redacted] toezichthouder / handhaver en aanspreekpunt.

Voor de ontgraving/tijdelijk opslag van deze partij is een BLBI melding gedaan, bekend onder zaaknummer RWSZ2020-00011691.

20201216: Tijdens ontgraving is gebleken dat de hoeveelheid anders is dan vooraf is ingeschat. Het betreft 24.000 m3.

20210519: Aanvullende gedeelte uit M15 van 22.235 m3 toegevoegd aan de melding.

Kenmerk bevoegd gezag:	--
Naam behandelaar:	--
Opmerking bevoegd gezag:	--
Indicatie 'Volledig':	Onbekend
Indicatie 'Goedgekeurd':	Onbekend
Indicatie 'Ingetrokken door melder':	Onbekend
Indicatie 'Partij is toegepast':	Onbekend
Indicatie 'Administratief afgehandeld':	Onbekend
Indicatie 'Toezicht houden in het veld':	Onbekend
Indicatie 'Toezicht gehouden in het veld':	Onbekend
Indicatie 'Bruikbaar voor bodemkwaliteitskaart':	Onbekend

Melding besluit bodemkwaliteit

Meldingnummer: 554178.0
Melding gedaan op: 24-11-2020
Melding type: Tijdelijke opslag
Melding gedaan door: Unie van Marken
[REDACTED]
010 288 8777
contact@markermeerdijken.nl

Status: Verzonden

1. Algemene gegevens van de toepasser / eigenaar

Naam HHNK
Postadres Stationsplein 136
1703WC Heerhugowaard
Telefoonnummer 072-5828282
Faxnummer --
E-mailadres info@hhnk.nl
Rechtspersoon Organisatie
KvK nummer: 37161516
Vestigingsnummer: --

Contactpersoon

Naam De heer [REDACTED]
Telefoonnummer [REDACTED]
Mobielnummer [REDACTED]
E-mailadres [REDACTED]@markermeerdijken.nl

2. Algemene gegevens van de toepasser / uitvoerder

Naam Unie van Marken
Postadres Hoogedijk 1 d
1145PM Katwoude
Telefoonnummer 0299-224510
Faxnummer --
E-mailadres info@markermeerdijken.nl
Rechtspersoon Organisatie
KvK nummer: 64566773
Vestigingsnummer: 33381399

Contactpersoon

Naam De heer [REDACTED]
Telefoonnummer [REDACTED]
Mobielnummer [REDACTED]
E-mailadres [REDACTED]@markermeerdijken.nl

3. Beoogde toepassing bouwstoffen, grond of

baggerspecie

Toegepast materiaal:	Grond
Toepassingtype:	Toepassing op natte bodem volgens generiek toetsingskader
Toepassingsgebied:	--
Tijdelijke opslag:	Ja, einddatum: 30-04-2021
Eindbestemming:	Dijk Markermeerdijken

4. Project details

Naam:	Intern grondverzet
Startdatum:	8-5-2020
Einddatum:	31-12-2025

5. Toepassing details

Toe te passen partij

Startdatum:	01-12-2020
Afrondingsdatum:	30-04-2021
Materiaal hoeveelheid:	7000 m ³

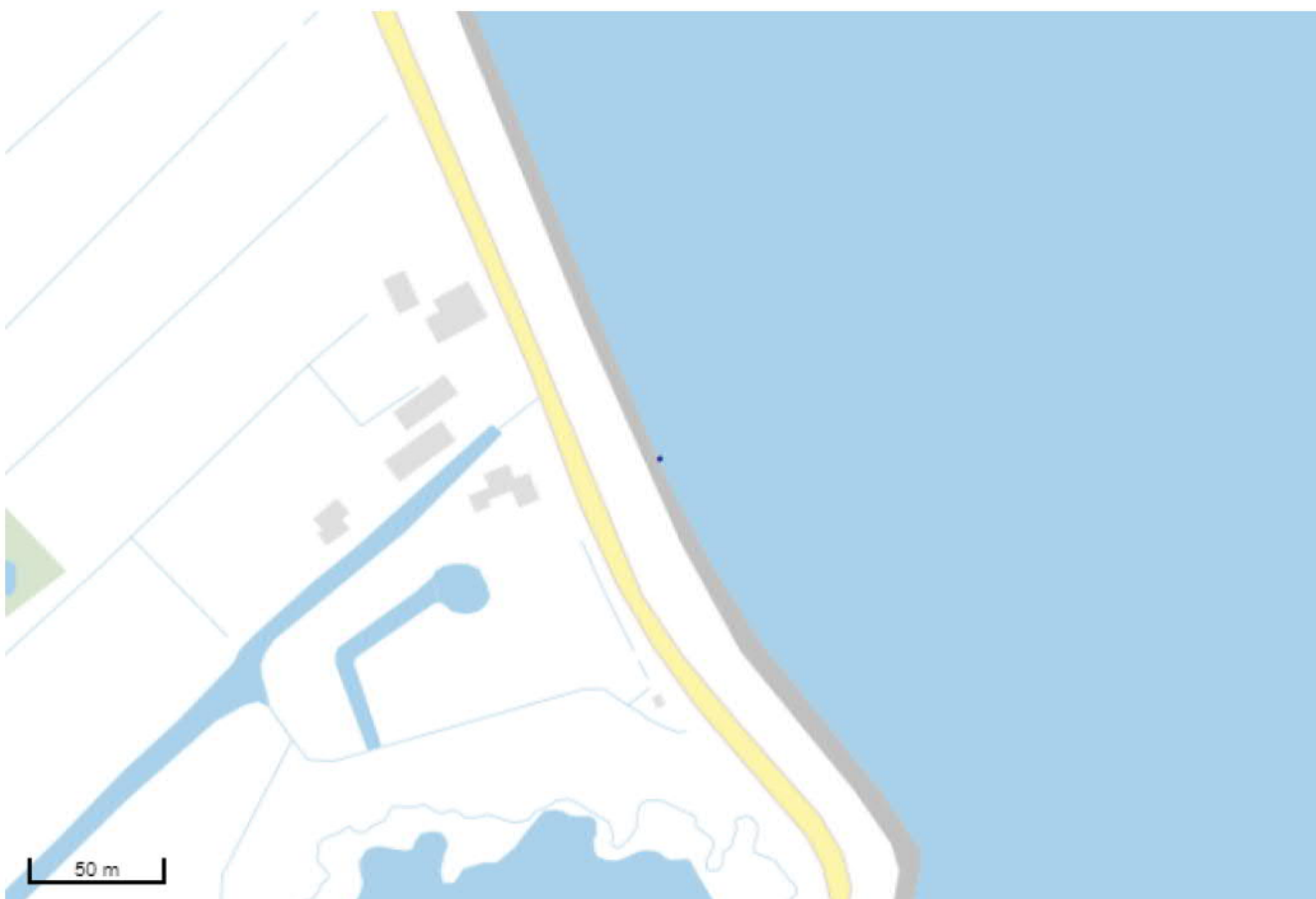
6. Adresgegevens van de toepassingslocatie

Adres:	--
Postcode:	--
Plaats:	Warder
X-coördinaat:	132348
Y-coördinaat:	506540
Bodemlaag hoogte t.o.v. maaiveld:	--
Omschrijving:	<p>Dit betreft melding intern grondverzet tbv Module 7.</p> <p>De grond wordt tijdelijk opgeslagen in de werkbaan en later weer teruggeplaatst op locatie van herkomst.</p> <p>Er is tevens een melding tijdelijke uitname gedaan Melding_546132.0. deze is naar ODNZKG gestuurd.</p>

Plattegrond

Bijgevoegde plattegronden: Module 7-2.pdf

Plattegrond:

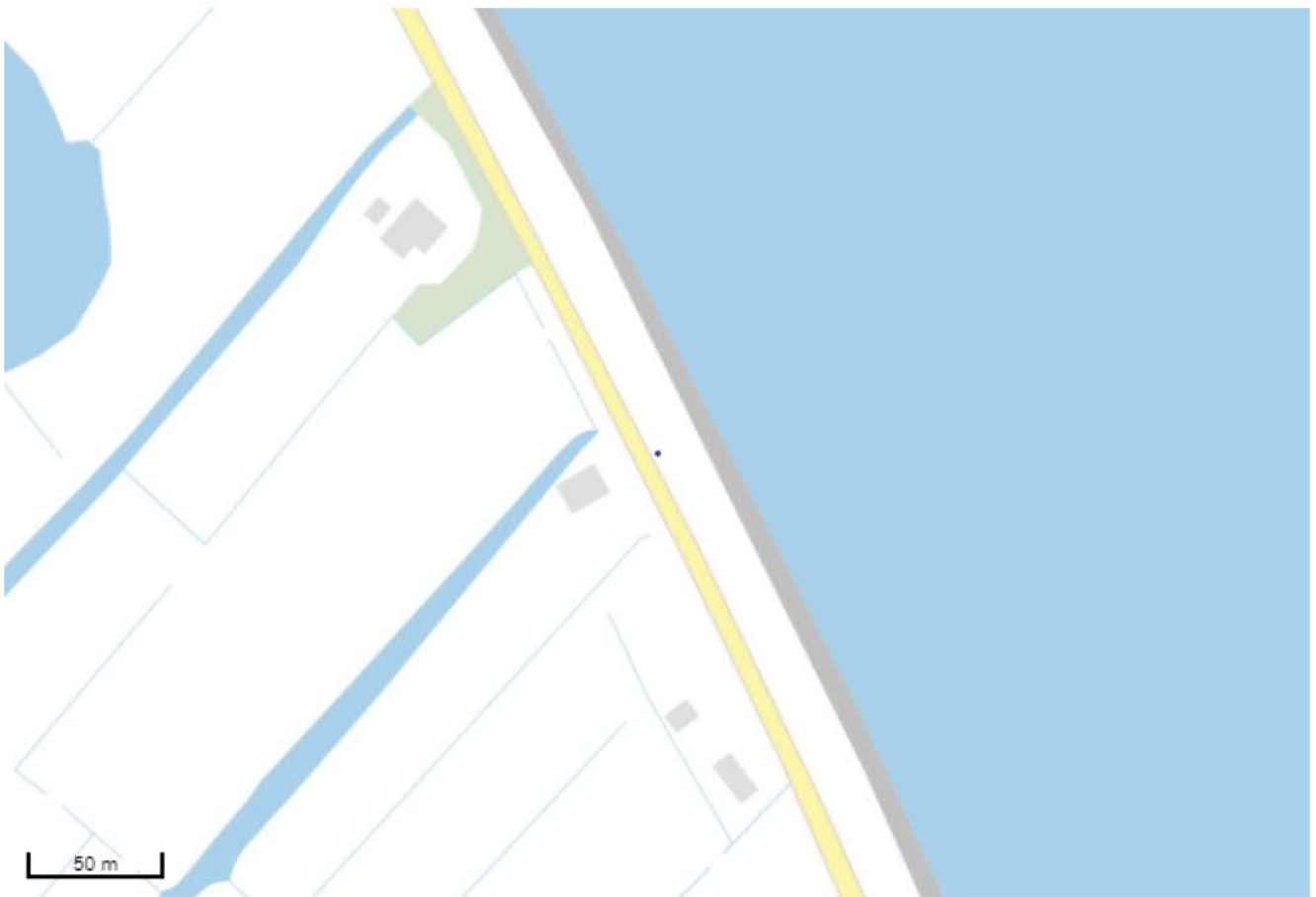


7. Gegevens van de locatie van herkomst

Grondbewerkingsinrichting:	--
Adres:	Ijsselmeerdijk
Postcode:	--
Plaats:	Warder
X-coördinaat:	132065
Y-coördinaat:	507129
Bodemlaag hoogte t.o.v. maaiveld:	--
Omschrijving:	Betreft tijdelijk uitname van grond tpv module 7 en in tijdelijke opslag nemen op de werkbaan.

Plattegrond

Plattegrond:



8. Wie is bevoegd gezag voor de toepassing

Bevoegd Gezag Type:	Rijkswaterstaat
Bevoegd Gezag	
Naam:	Rijkswaterstaat Midden-Nederland
Afdeling:	--
Adres:	Postbus 2232
Postcode:	3500GE
Plaats:	Utrecht
Telefoonnummer:	0887973700
Faxnummer:	088-7974001

9. Bodemfunctieklassering en bodemkwaliteitsklasse ter plaatse van de toepassing

Waterbodemkwaliteitsklasse:	Anders
------------------------------------	--------

10. Milieuhygiënische verklaringen

Milieuhygiënische verklaringen:	Verklaring op basis van bodemonderzoek
Naam erkende uitvoerende instantie	AT-KB
Rapportnummer	Module 7-2
Milieuhygiënische verklaringen:	Module 7-2.pdf
Kwaliteitgegevens bestand:	--
Partijsplitsing	
Partij gesplitst:	nee
Partijrelatie:	--
Splitsing uitgevoerd:	--
Datum splitsing:	--

11. Status (Bevoegd Gezag)

Kenmerk Melder:	AMMD-20-INT-M7 Tijdelijke opslag
------------------------	----------------------------------

Opmerking melder:

Voor project dijkversterking Markermeerdijken is toezichthouder / handhaver en aanspreekpunt.

Deze Melding betreft tijdelijke opslag van grond in oppervlaktewater lichaam (boven water) voor een periode korter dan 6 maanden. De grond wordt obv tijdelijke uitname later weer in de dijk teruggeplaatst.

Kenmerk bevoegd gezag:	--
Naam behandelaar:	--
Opmerking bevoegd gezag:	--
Indicatie 'Volledig':	Onbekend
Indicatie 'Goedgekeurd':	Onbekend
Indicatie 'Ingetrokken door melder':	Onbekend
Indicatie 'Partij is toegepast':	Onbekend
Indicatie 'Administratief afgehandeld':	Onbekend
Indicatie 'Toezicht houden in het veld':	Onbekend
Indicatie 'Toezicht gehouden in het veld':	Onbekend
Indicatie 'Bruikbaar voor bodemkwaliteitskaart':	Onbekend

Melding besluit bodemkwaliteit

Meldingnummer: 554178.1
Melding gedaan op: 20-10-2021
Melding type: Tijdelijke opslag
Melding gedaan door: Unie van Marken
[REDACTED]
010 288 8777
contact@markermeerdijken.nl

Status: Verzonden

1. Algemene gegevens van de toepasser / eigenaar

Naam HHNK
Postadres Stationsplein 136
1703WC Heerhugowaard
Telefoonnummer 072-5828282
Faxnummer --
E-mailadres info@hhnk.nl
Rechtspersoon Organisatie
KvK nummer: 37161516
Vestigingsnummer: --

Contactpersoon

Naam De heer [REDACTED]
Telefoonnummer [REDACTED]
Mobielnummer [REDACTED]
E-mailadres [REDACTED]@markermeerdijken.nl

2. Algemene gegevens van de toepasser / uitvoerder

Naam Unie van Marken
Postadres Hoogedijk 1 d
1145PM Katwoude
Telefoonnummer 0299-224510
Faxnummer --
E-mailadres info@markermeerdijken.nl
Rechtspersoon Organisatie
KvK nummer: 64566773
Vestigingsnummer: 33381399

Contactpersoon

Naam De heer [REDACTED]
Telefoonnummer [REDACTED]
Mobielnummer [REDACTED]
E-mailadres [REDACTED]@markermeerdijken.nl

3. Beoogde toepassing bouwstoffen, grond of

baggerspecie

Toegepast materiaal:	Grond
Toepassingtype:	Toepassing op natte bodem volgens generiek toetsingskader
Toepassingsgebied:	--
Tijdelijke opslag:	Ja, einddatum: 30-04-2023
Eindbestemming:	Dijk Markermeerdijken

4. Project details

Naam:	Intern grondverzet
Startdatum:	8-5-2020
Einddatum:	31-12-2025

5. Toepassing details

Toe te passen partij

Startdatum:	01-12-2020
Afrondingsdatum:	30-04-2023
Materiaal hoeveelheid:	7000 m ³

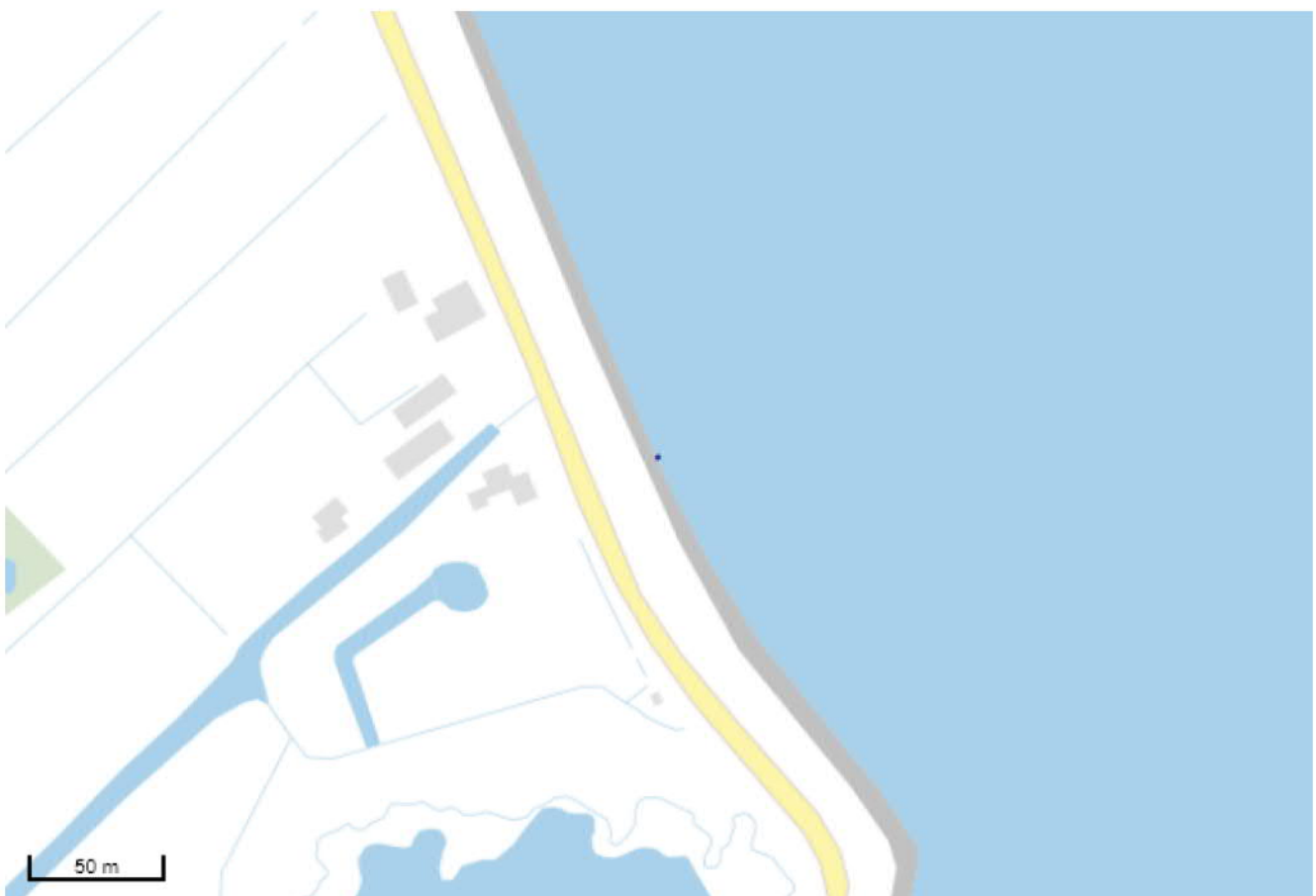
6. Adresgegevens van de toepassingslocatie

Adres:	--
Postcode:	--
Plaats:	Warder
X-coördinaat:	132348
Y-coördinaat:	506540
Bodemlaag hoogte t.o.v. maaiveld:	--
Omschrijving:	<p>Dit betreft melding intern grondverzet tbv Module 7.</p> <p>De grond wordt tijdelijk opgeslagen in de werkbaan en later weer teruggeplaatst op locatie van herkomst.</p> <p>Er is tevens een melding tijdelijke uitname gedaan Melding_546132.0. deze is naar ODNZKG gestuurd.</p>

Plattegrond

Bijgevoegde plattegronden: Module 7-2.pdf

Plattegrond:

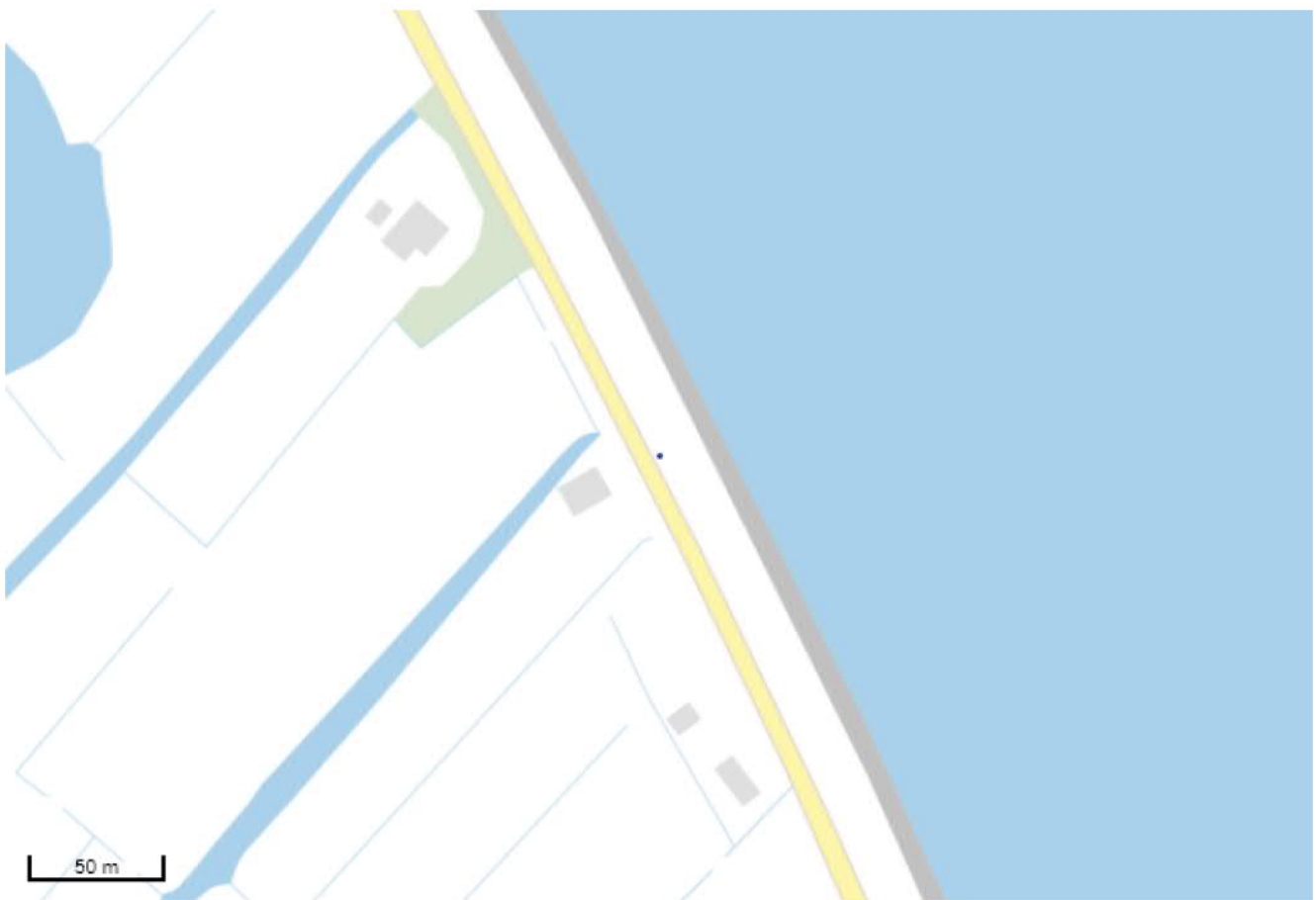


7. Gegevens van de locatie van herkomst

Grondbewerkingsinrichting:	--
Adres:	Ijsselmeerdijk
Postcode:	--
Plaats:	Warder
X-coördinaat:	132065
Y-coördinaat:	507129
Bodemlaag hoogte t.o.v. maaiveld:	--
Omschrijving:	Betreft tijdelijk uitname van grond tpv module 7 en in tijdelijke opslag nemen op de werkbaan.

Plattegrond

Plattegrond:



8. Wie is bevoegd gezag voor de toepassing

Bevoegd Gezag Type:	Rijkswaterstaat
Bevoegd Gezag	
Naam:	Rijkswaterstaat Midden-Nederland
Afdeling:	--
Adres:	Postbus 2232
Postcode:	3500GE
Plaats:	Utrecht
Telefoonnummer:	0887973700
Faxnummer:	088-7974001

9. Bodemfunctieklassering en bodemkwaliteitsklasse ter plaatse van de toepassing

Waterbodemkwaliteitsklasse:	Anders
------------------------------------	--------

10. Milieuhygiënische verklaringen

Milieuhygiënische verklaringen:	Verklaring op basis van bodemonderzoek
Naam erkende uitvoerende instantie	AT-KB
Rapportnummer	Module 7-2
Milieuhygiënische verklaringen:	Module 7-2.pdf
Kwaliteitgegevens bestand:	--
Partijsplitsing	
Partij gesplitst:	nee
Partijrelatie:	--
Splitsing uitgevoerd:	--
Datum splitsing:	--

11. Status (Bevoegd Gezag)

Kenmerk Melder:	AMMD-20-INT-M7 Tijdelijke opslag
------------------------	----------------------------------

Opmerking melder:

Voor project dijkversterking Markermeerdijken is [redacted] toezichthouder / handhaver en aanspreekpunt.

Deze Melding betreft tijdelijke opslag van grond in oppervlaktewater lichaam (boven water) voor een periode korter dan 6 maanden. De grond wordt obv tijdelijke uitname later weer in de dijk teruggeplaatst.

2021-10-20: de einddatum voor de tijdelijke opslag aanpgest naar 2023. De tijdelijke opslag blijft nog liggen totdat de dijk weer wordt opgebouwd.

Kenmerk bevoegd gezag:	--
Naam behandelaar:	--
Opmerking bevoegd gezag:	--
Indicatie 'Volledig':	Onbekend
Indicatie 'Goedgekeurd':	Onbekend
Indicatie 'Ingetrokken door melder':	Onbekend
Indicatie 'Partij is toegepast':	Onbekend
Indicatie 'Administratief afgehandeld':	Onbekend
Indicatie 'Toezicht houden in het veld':	Onbekend
Indicatie 'Toezicht gehouden in het veld':	Onbekend
Indicatie 'Bruikbaar voor bodemkwaliteitskaart':	Onbekend

Melding besluit bodemkwaliteit

Meldingnummer: 554198.0
Melding gedaan op: 24-11-2020
Melding type: Toepassing partij
Melding gedaan door: Unie van Marken
[REDACTED]
010 288 8777
contact@markermeerdijken.nl
Status: Verzonden

1. Algemene gegevens van de toepasser / eigenaar

Naam HHNK
Postadres Stationsplein 136
1703WC Heerhugowaard
Telefoonnummer 072-5828282
Faxnummer --
E-mailadres info@hhnk.nl
Rechtspersoon Organisatie
KvK nummer: 37161516
Vestigingsnummer: --

Contactpersoon

Naam [REDACTED]
Telefoonnummer [REDACTED]
Mobielnummer [REDACTED]
E-mailadres [REDACTED]

2. Algemene gegevens van de toepasser / uitvoerder

Naam Unie van Marken
Postadres Hoogedijk 1 d
1145PM Katwoude
Telefoonnummer 0299-224510
Faxnummer --
E-mailadres info@markermeerdijken.nl
Rechtspersoon Organisatie
KvK nummer: 64566773
Vestigingsnummer: 33381399

Contactpersoon

Naam [REDACTED]
Telefoonnummer [REDACTED]
Mobielnummer [REDACTED]
E-mailadres [REDACTED]

3. Beoogde toepassing bouwstoffen, grond of

baggerspecie

Toegepast materiaal:	Bouwstof Hertoepassing
Toepassingstype:	Toepassing bouwstof met gebruik van vrijstelling van informatieplicht bij hergebruik
Toepassingsgebied:	--

4. Project details

Naam:	Oeverdijk Modulen 2 en 3
Startdatum:	4-10-2019
Einddatum:	31-12-2023

5. Toepassing details

Toe te passen partij

Startdatum:	01-12-2020
Afrondingsdatum:	26-02-2021
Materiaal hoeveelheid:	1930 m ³
Bouwstof:	Steenslag in ongebonden toepassing

6. Adresgegevens van de toepassingslocatie

Adres:	--
Postcode:	--
Plaats:	Scharwoude
X-coördinaat:	130110
Y-coördinaat:	515963
Bodemlaag hoogte t.o.v. maaiveld:	--
Omschrijving:	Dit betreft melding hertoepassing bouwstoffen (Vijlslag). Bouwstof wordt toegepast in Oeverdijk Module 3 van project Markermeerdijken. Verdere informatie over het ontwerp is in het bijgevoegde werkplan opgenomen.

Plattegrond

Plattegrond:



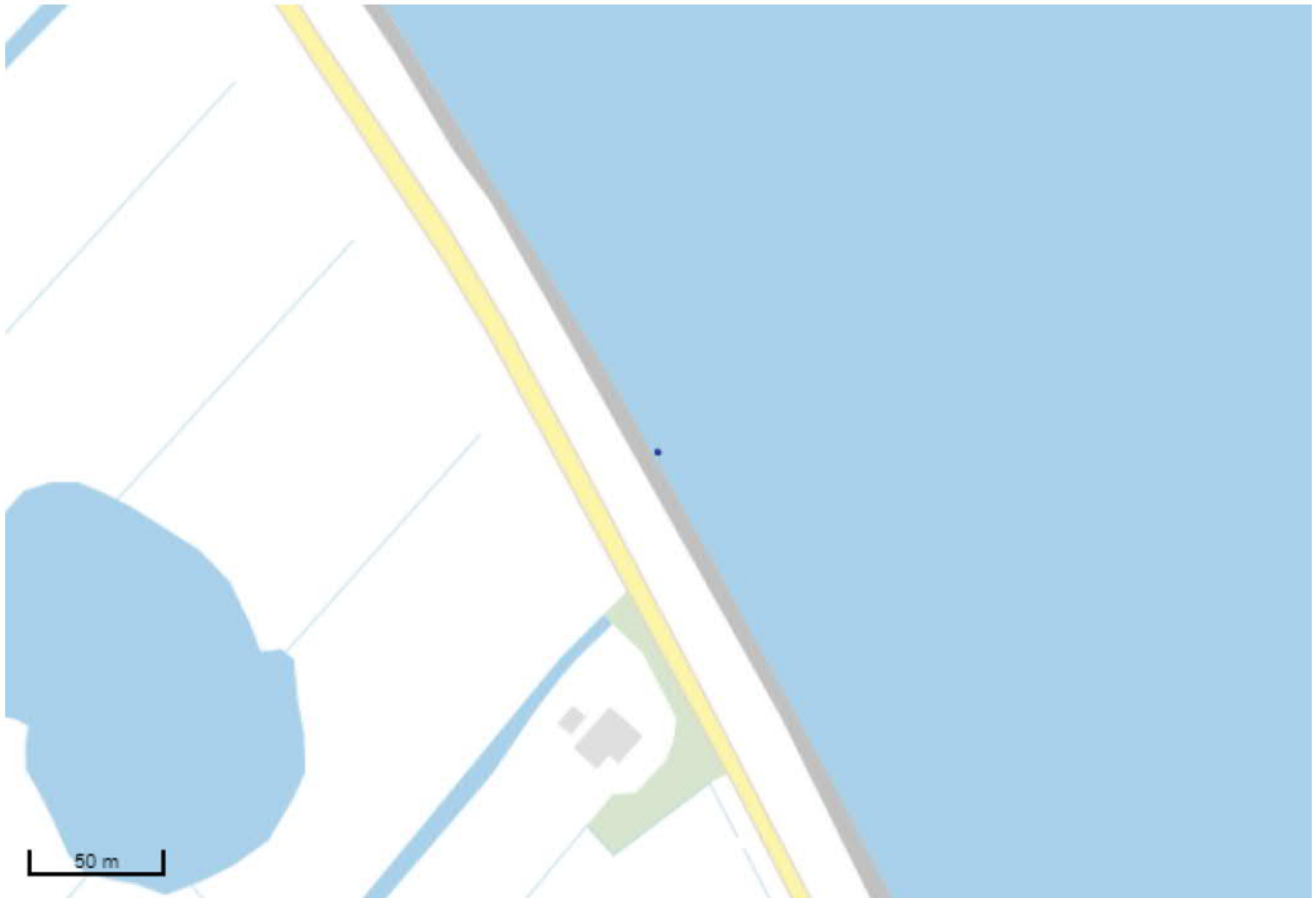
7. Gegevens van de locatie van herkomst

Grondbewerkingsinrichting:	--
Adres:	Ijsselmeerdijk
Postcode:	--
Plaats:	Warder
X-coördinaat:	131990
Y-coördinaat:	507326
Bodemlaag hoogte t.o.v. maaiveld:	--
Omschrijving:	Partij is afkomstig van buitendijkse gebied thv Module 7. De partij betreft vlijlaag en is als Niet vormgegeven bouwstof beoordeeld. In het Milieukundig onderzoek Steentaluds betreft het onderzoek betreft het mengmonsters M-MM2A-2 en M-MM2B-2. In het grondstromen formulier Moduls 7-1 is de toepassing en herkomst in het kort beschreven.

Plattegrond

Bijgevoegde plattegronden:	Module 7-1.pdf AMMD_Werkplan_puin_Oeverdijk (002).pdf
-----------------------------------	--

Plattegrond:



8. Wie is bevoegd gezag voor de toepassing

Bevoegd Gezag Type:	Rijkswaterstaat
Bevoegd Gezag	
Naam:	Rijkswaterstaat Midden-Nederland
Afdeling:	--
Adres:	Postbus 2232
Postcode:	3500GE
Plaats:	Utrecht
Telefoonnummer:	0887973700
Faxnummer:	088-7974001

9. Status (Bevoegd Gezag)

Kenmerk Melder: AMMD-20-INT-M7-M3 vlijaag in Oeverdijk

Opmerking melder:

Voor project dijkversterking Markermeerdijken is [REDACTED] toezichthouder / handhaver en aanspreekpunt.

Voor de ontgraving/tijdelijk opslag van deze partij is een BLBI melding gedaan, bekend onder aanmelding 5607727.

Kenmerk bevoegd gezag:	--
Naam behandelaar:	--
Opmerking bevoegd gezag:	--
Indicatie 'Volledig':	Onbekend
Indicatie 'Goedgekeurd':	Onbekend
Indicatie 'Ingetrokken door melder':	Onbekend
Indicatie 'Partij is toegepast':	Onbekend
Indicatie 'Administratief afgehandeld':	Onbekend
Indicatie 'Toezicht houden in het veld':	Onbekend
Indicatie 'Toezicht gehouden in het veld':	Onbekend
Indicatie 'Bruikbaar voor bodemkwaliteitskaart':	Onbekend

Melding besluit bodemkwaliteit

Meldingnummer: 554198.1
Melding gedaan op: 01-03-2021
Melding type: Toepassing partij
Melding gedaan door: Unie van Marken
████████████████████
010 288 8777
contact@markermeerdijken.nl
Status: Verzonden

1. Algemene gegevens van de toepasser / eigenaar

Naam HHNK
Postadres Stationsplein 136
1703WC Heerhugowaard
Telefoonnummer 072-5828282
Faxnummer --
E-mailadres info@hhnk.nl
Rechtspersoon Organisatie
KvK nummer: 37161516
Vestigingsnummer: --

Contactpersoon

Naam De heer [REDACTED]
Telefoonnummer [REDACTED]
Mobielnummer [REDACTED]
E-mailadres [REDACTED]@markermeerdijken.nl

2. Algemene gegevens van de toepasser / uitvoerder

Naam Unie van Marken
Postadres Hoogedijk 1 d
1145PM Katwoude
Telefoonnummer 0299-224510
Faxnummer --
E-mailadres info@markermeerdijken.nl
Rechtspersoon Organisatie
KvK nummer: 64566773
Vestigingsnummer: 33381399

Contactpersoon

Naam De heer [REDACTED]
Telefoonnummer [REDACTED]
Mobielnummer [REDACTED]
E-mailadres [REDACTED]@markermeerdijken.nl

3. Beoogde toepassing bouwstoffen, grond of

baggerspecie

Toegepast materiaal:	Bouwstof Hertoepassing
Toepassingstype:	Toepassing bouwstof met gebruik van vrijstelling van informatieplicht bij hergebruik
Toepassingsgebied:	--

4. Project details

Naam:	Oeverdijk Modulen 2 en 3
Startdatum:	4-10-2019
Einddatum:	31-12-2023

5. Toepassing details

Toe te passen partij

Startdatum:	01-12-2020
Afrondingsdatum:	26-02-2021
Materiaal hoeveelheid:	24621 m ³
Bouwstof:	Steenslag in ongebonden toepassing

6. Adresgegevens van de toepassingslocatie

Adres:	--
Postcode:	--
Plaats:	Scharwoude
X-coördinaat:	130110
Y-coördinaat:	515963
Bodemlaag hoogte t.o.v. maaiveld:	--
Omschrijving:	Dit betreft melding hertoepassing bouwstoffen (Vijlslag). Bouwstof wordt toegepast in Oeverdijk Module 3 van project Markermeerdijken. Verdere informatie over het ontwerp is in het bijgevoegde werkplan opgenomen.

Plattegrond

Plattegrond:



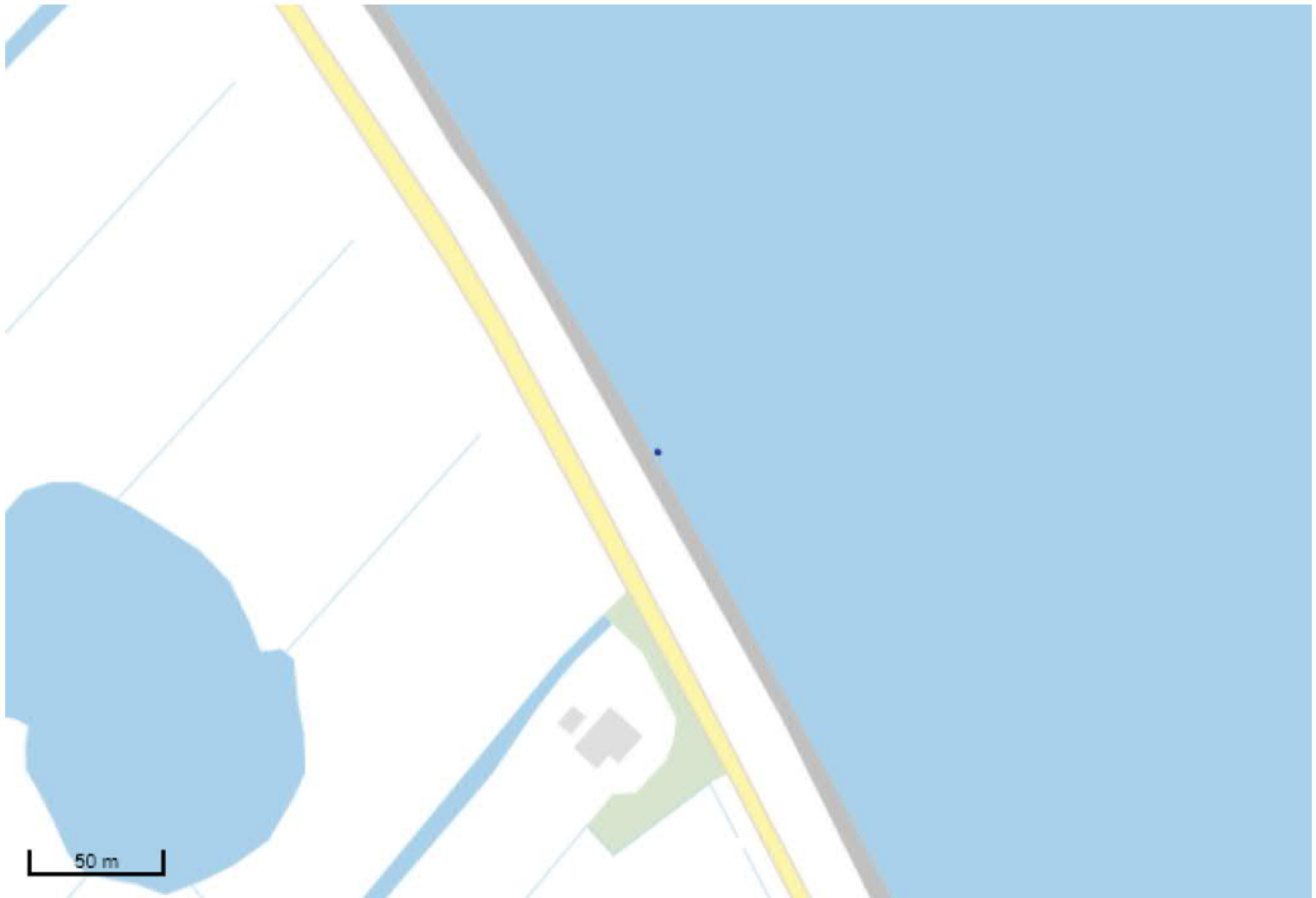
7. Gegevens van de locatie van herkomst

Grondbewerkingsinrichting:	--
Adres:	Ijsselmeerdijk
Postcode:	--
Plaats:	Warder
X-coördinaat:	131990
Y-coördinaat:	507326
Bodemlaag hoogte t.o.v. maaiveld:	--
Omschrijving:	<p>Partij is afkomstig van buitendijkse gebied thv Module 7. De partij betreft vlijlaag en is als Niet vormgegeven bouwstof beoordeeld. In het Milieukundig onderzoek Steentaluds betreft het onderzoek betreft het mengmonsters M-MM2A-2 en M-MM2B-2. In het grondstromen formulier Moduls 7-1 is de toepassing en herkomst in het kort beschreven.</p> <p>Aanvullend komt er uit andere secties ook vlijlaag vrij. Totaal 24621 kuub. In de grondstromenformulieren 7-1 7-4, 7-5 en 7-7 is herkmst en kwaliteit beschreven.</p>

Plattegrond

Bijgevoegde plattegronden:	<p>Module 7-1.pdf</p> <p>AMMD_Werkplan_puin_Oeverdijk (002).pdf</p> <p>Module 7-4 Grondstromenformulier zetsteen en vlijlaag 8B3, 9A en 11A.pdf</p> <p>Module 7-5 Grondstromeformulier zetsteen en vlijlaag 11B en 11C.pdf</p> <p>Module 7-7 Grondstromenformulier zetsteen en vlijlaag 9B1 en 2, 10B1 en 2.pdf</p>
-----------------------------------	---

Plattegrond:



8. Wie is bevoegd gezag voor de toepassing

Bevoegd Gezag Type:	Rijkswaterstaat
Bevoegd Gezag	
Naam:	Rijkswaterstaat Midden-Nederland
Afdeling:	--
Adres:	Postbus 2232
Postcode:	3500GE
Plaats:	Utrecht
Telefoonnummer:	0887973700
Faxnummer:	088-7974001

9. Status (Bevoegd Gezag)

Kenmerk Melder: AMMD-20-INT-M7-M3 vlijaag in Oeverdijk

Opmerking melder:

Voor project dijkversterking Markermeerdijken is [redacted] toezichthouder / handhaver en aanspreekpunt.

Voor de ontgraving/tijdelijk opslag van deze partij is een BLBI melding gedaan, bekend onder aanmelding 5607727.

Aanvullend:

formulier 7-1, sectie HE-10A OLO 5607727

Formulier 7-5 sectie HE-11B en HE-11C, OLO 5804915

Formulier 7-4 en 07-7 secties HE-8B3, 9A, 11A, 11B, 11C, 9B1, 9B2, 10B1 en 10B2, OLO 5838957

07-2 en 07-3 HE-8B3, 9A, 10A, 11A 5840441

Kenmerk bevoegd gezag:	--
Naam behandelaar:	--
Opmerking bevoegd gezag:	--
Indicatie 'Volledig':	Onbekend
Indicatie 'Goedgekeurd':	Onbekend
Indicatie 'Ingetrokken door melder':	Onbekend
Indicatie 'Partij is toegepast':	Onbekend
Indicatie 'Administratief afgehandeld':	Onbekend
Indicatie 'Toezicht houden in het veld':	Onbekend
Indicatie 'Toezicht gehouden in het veld':	Onbekend
Indicatie 'Bruikbaar voor bodemkwaliteitskaart':	Onbekend

Melding besluit bodemkwaliteit

Meldingnummer: 555686.0
Melding gedaan op: 07-12-2020
Melding type: Werk schone grond
Melding gedaan door: Martens en van Oord
[REDACTED]
[REDACTED]
info@mvogroep.nl
Status: Verzonden

1. Algemene gegevens van de toepasser / eigenaar

Naam Martens en van Oord
Postadres Damweg 50
4905BS Oosterhout
Telefoonnummer 0610894292
Faxnummer --
E-mailadres info@mvogroep.nl
Rechtspersoon Organisatie
KvK nummer: 20050564
Vestigingsnummer: 000017749204

Contactpersoon

Naam De heer [REDACTED]
Telefoonnummer --
Mobielnummer [REDACTED]
E-mailadres [REDACTED]@mvogroep.nl

2. Project details

Naam: Marina Hoorn
Startdatum: 14-12-2020
Einddatum: 26-2-2021

3. Adresgegevens van de toepassingslocatie

Adres:	Schelphoek
Postcode:	--
Plaats:	HoorN
X-coördinaat:	134497
Y-coördinaat:	516884
Bodemlaag hoogte t.o.v. maaiveld:	--
Omschrijving:	<p>Op de locatie wordt een herinrichting uitgevoerd conform de beschikking met als kenmerk RWS-2017/3838</p> <p>Op de locatie is een bodemonderzoek uitgevoerd. Daarbij is er geen slib aangetroffen. De vaste bodem is beoordeeld als klasse A en altijd toepasbaar.</p> <p>De vaste bodem wordt uitwisselt tussen de kadastrale percelen waarbij dit gebruikt wordt om grond wallen te creëren.</p> <p>Het gaat om de volgende percelen</p> <p>Hoorn 00-H-21</p> <p>Hoorn 00-H-22</p> <p>Hoorn 00-H-13</p> <p>Hoorn 00-D-7594</p>

Plattegrond

Bijgevoegde plattegronden:	<p>20170130 Wob verzoek vergunningen IJsselmeergebied.pdf</p> <p>2003036DH-01 versie A rapport Marina Kaap Hoorn.pdf</p>
-----------------------------------	--

Plattegrond:

4. Wie is bevoegd gezag voor de toepassing

Bevoegd Gezag Type:	Rijkswaterstaat
Bevoegd Gezag	
Naam:	Rijkswaterstaat West Nederland Noord
Afdeling:	--
Adres:	Postbus 2232
Postcode:	3500GE
Plaats:	Utrecht

50 m

Telefoonnummer: 023-5301301
Faxnummer: 023-5301302

5. Status (Bevoegd Gezag)

Kenmerk Melder: Marina Kaap Hoorn

Opmerking melder:

Het waterbodemonderzoek en de beschikking zijn als bijlage toegevoegd

Kenmerk bevoegd gezag: --
Naam behandelaar: --
Opmerking bevoegd gezag: --
Indicatie 'Volledig': Onbekend
Indicatie 'Goedgekeurd': Onbekend
Indicatie 'Ingetrokken door melder': Onbekend
Indicatie 'Partij is toegepast': Onbekend
Indicatie 'Administratief afgehandeld': Onbekend
Indicatie 'Toezicht houden in het veld': Onbekend
Indicatie 'Toezicht gehouden in het veld': Onbekend
Indicatie 'Bruikbaar voor Onbekend

bodemkwaliteitskaart:

Melding besluit bodemkwaliteit

Meldingnummer: 555761.0
Melding gedaan op: 07-12-2020
Melding type: Toepassing partij
Melding gedaan door: Grond & Ontwikkeling
Amsterdam
Grondbank Amsterdam
algemeen
020-2544100
grondbank@amsterdam.nl
Status: Verzonden

1. Algemene gegevens van de toepasser / eigenaar

Naam Gemeente Amsterdam Grond en Ontwikkeling
Postadres Weesperplein 8
1018XA Amsterdam
Telefoonnummer 0202544100
Faxnummer --
E-mailadres grondbank@amsterdam.nl
Rechtspersoon Organisatie
KvK nummer: --
Vestigingsnummer: --

Contactpersoon

Naam De heer [REDACTED]
Telefoonnummer --
Mobielnummer [REDACTED]
E-mailadres [REDACTED]@amsterdam.nl

2. Algemene gegevens van de toepasser / uitvoerder

Naam Gemeente Amsterdam, Grond en Ontwikkeling
Postadres Weesperplein 8
1018XA Amsterdam
Telefoonnummer 020 2544110
Faxnummer --
E-mailadres --
Rechtspersoon Organisatie
KvK nummer: --
Vestigingsnummer: --

Contactpersoon

Naam De heer [REDACTED]
Telefoonnummer --
Mobielnummer [REDACTED]
E-mailadres [REDACTED]@amsterdam.nl

3. Beoogde toepassing bouwstoffen, grond of baggerspecie

Toegepast materiaal:	Grond
Toepassingstype:	Toepassing volgens gebiedsspecifiek toetsingskader
Toepassingsgebied:	--

4. Project details

Naam:	IJburg
Startdatum:	1-1-2021
Einddatum:	31-12-2021

5. Toepassing details

Toe te passen partij

Startdatum:	04-01-2021
Afrondingsdatum:	31-12-2021
Materiaal hoeveelheid:	5000 m ³

6. Adresgegevens van de toepassingslocatie

Adres:	Pampuslaan
Postcode:	--
Plaats:	Amsterdam
X-coördinaat:	130144
Y-coördinaat:	485366
Bodemlaag hoogte t.o.v. maaiveld:	--
Omschrijving:	Het zand van de bouwkavels te IJburg is eigendom van Grond en Ontwikkeling Gemeente Amsterdam. Ter anticipatie op de zandstromen die ontstaan a.d.h.v. bouwwerkzaamheden en beheerwerkzaamheden op Haveneiland, Steigereiland, Rieteiland Oost (IJburg Fase 1)

Plattegrond

Plattegrond:



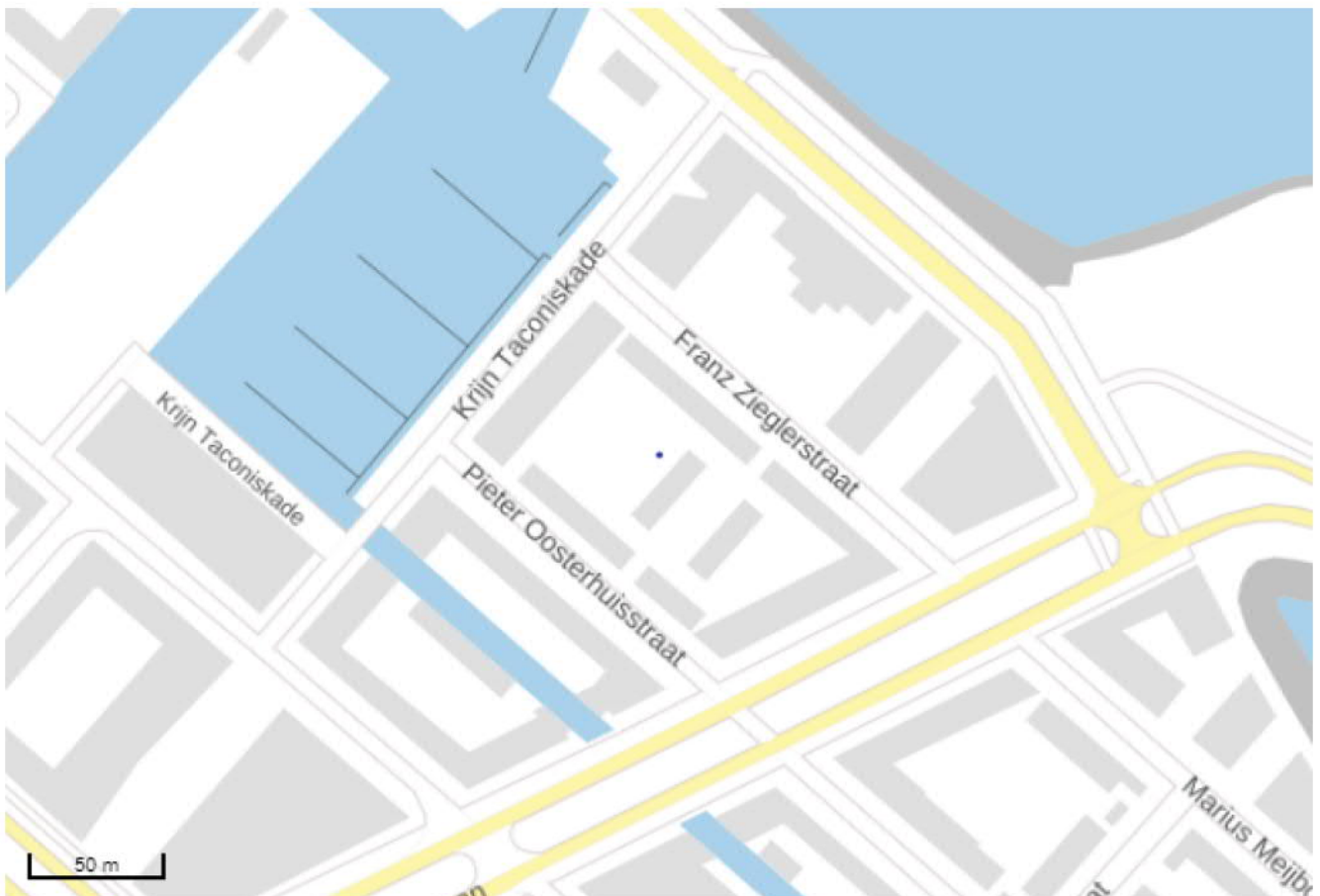
50 m

7. Gegevens van de locatie van herkomst

Grondbewerkingsinrichting:	--
Adres:	Pampuslaan
Postcode:	--
Plaats:	Amsterdam
X-coördinaat:	129049
Y-coördinaat:	485045
Bodemlaag hoogte t.o.v. maaiveld:	--
Omschrijving:	schoon zand onder certificaat aangebracht, wordt van IJburg Fase 1 naar IJburg Fase 3 toegepast in het jaar 2021 (ca. 5.000 m3)

Plattegrond

Plattegrond:



8. Wie is bevoegd gezag voor de toepassing

Bevoegd Gezag Type:	Rijkswaterstaat
Bevoegd Gezag	
Naam:	Rijkswaterstaat Midden-Nederland
Afdeling:	--
Adres:	Postbus 600
Postcode:	8200AP
Plaats:	LELYSTAD
Telefoonnummer:	0320-299002
Faxnummer:	

9. Milieuhygiënische verklaringen

Milieuhygiënische verklaringen:	Fabrikant-eigenverklaring
Naam erkende uitvoerende instantie	KIWA
Verklaringsnummer	K41307/04
Milieuhygiënische verklaringen:	20140618_Certificaat_Zand_K41307-04 J. van Vliet BRL 9313.pdf 20151221_Certificaat_Zand_K21429-05 J de Haan Zonen BRL 9313_Meerwerk ophoging bult.pdf K21429-05 J de Haan Zonen BRL 9313.pdf Y14M06D18-K41307-04 J. van Vliet BRL 9313.pdf 20191111_IB_Notitie_Historisch Onderzoek_Zand Protocol 2020_ondertekend.pdf 20201118_Zand Protocol IJburg_versie 2021.pdf
Kwaliteitgegevens bestand:	--
Partijsplitsing	
Partij gesplitst:	nee
Partijrelatie:	--
Splitsing uitgevoerd:	--
Datum splitsing:	--

10. Status (Bevoegd Gezag)

Kenmerk Melder: zand protocol 2021 fase 1 - fase 3

Opmerking melder:

groeten,

Kenmerk bevoegd gezag: --

Naam behandelaar: --

Opmerking bevoegd gezag: --

Indicatie 'Volledig': Onbekend

Indicatie 'Goedgekeurd': Onbekend

Indicatie 'Ingetrokken door melder': Onbekend

Indicatie 'Partij is toegepast': Onbekend

Indicatie 'Administratief afgehandeld': Onbekend

Indicatie 'Toezicht houden in het veld': Onbekend

Indicatie 'Toezicht gehouden in het veld': Onbekend

Indicatie 'Bruikbaar voor bodemkwaliteitskaart': Onbekend