

## Melding besluit bodemkwaliteit

**Meldingnummer:** 555779.0  
**Melding gedaan op:** 07-12-2020  
**Melding type:** Toepassing partij  
**Melding gedaan door:** Grond & Ontwikkeling  
Amsterdam  
Grondbank Amsterdam  
algemeen  
020-2544100  
grondbank@amsterdam.nl  
**Status:** Verzonden

## 1. Algemene gegevens van de toepasser / eigenaar

**Naam** Gemeente Amsterdam Grond en Ontwikkeling  
**Postadres** Weesperplein 8  
1018XA Amsterdam  
**Telefoonnummer** 0202544100  
**Faxnummer** --  
**E-mailadres** grondbank@amsterdam.nl  
**Rechtspersoon** Organisatie  
**KvK nummer:** --  
**Vestigingsnummer:** --

### Contactpersoon

**Naam** De heer [REDACTED]  
**Telefoonnummer** --  
**Mobielnummer** [REDACTED]  
**E-mailadres** [REDACTED]@amsterdam.nl

## 2. Algemene gegevens van de toepasser / uitvoerder

**Naam** Gemeente Amsterdam, Grond en Ontwikkeling  
**Postadres** Weesperplein 8  
1018XA Amsterdam  
**Telefoonnummer** 020 2544110  
**Faxnummer** --  
**E-mailadres** --  
**Rechtspersoon** Organisatie  
**KvK nummer:** --  
**Vestigingsnummer:** --

### Contactpersoon

**Naam** De heer [REDACTED]  
**Telefoonnummer** --  
**Mobielnummer** [REDACTED]  
**E-mailadres** [REDACTED]@amsterdam.nl

### 3. Beoogde toepassing bouwstoffen, grond of baggerspecie

<b>Toegepast materiaal:</b>	Grond
<b>Toepassingstype:</b>	Toepassing volgens gebiedsspecifiek toetsingskader
<b>Toepassingsgebied:</b>	--

### 4. Project details

<b>Naam:</b>	IJburg
<b>Startdatum:</b>	4-1-2021
<b>Einddatum:</b>	31-12-2021

### 5. Toepassing details

#### Toe te passen partij

<b>Startdatum:</b>	04-01-2021
<b>Afrondingsdatum:</b>	31-12-2021
<b>Materiaal hoeveelheid:</b>	10000 m <sup>3</sup>

## 6. Adresgegevens van de toepassingslocatie

<b>Adres:</b>	Strand eiland
<b>Postcode:</b>	--
<b>Plaats:</b>	Amsterdam
<b>X-coördinaat:</b>	130168
<b>Y-coördinaat:</b>	485150
<b>Bodemlaag hoogte t.o.v. maaiveld:</b>	--
<b>Omschrijving:</b>	<p>Het zand van de bouwkvavels te IJburg is eigendom van Grond en Ontwikkeling Gemeente Amsterdam. Ter anticipatie op de zandstromen die ontstaan a.d.h.v. bouwwerkzaamheden en beheerwerkzaamheden op Haveneiland, Steigereiland, Rieteiland Oost (IJburg Fase 1) en het Centrum Eiland (IJburg Fase 2) is een opzet gemaakt om een duidelijke procedure op te stellen m.b.t. zandpartijen die naar het Centrum Eiland (IJburg Fase 2) en het Strand Eiland (IJburg Fase 3) gebracht moeten worden. Deze melding is voor ca. 10.000 m<sup>3</sup> van Fase 2 naar Fase 3</p>

### Plattegrond

**Plattegrond:**



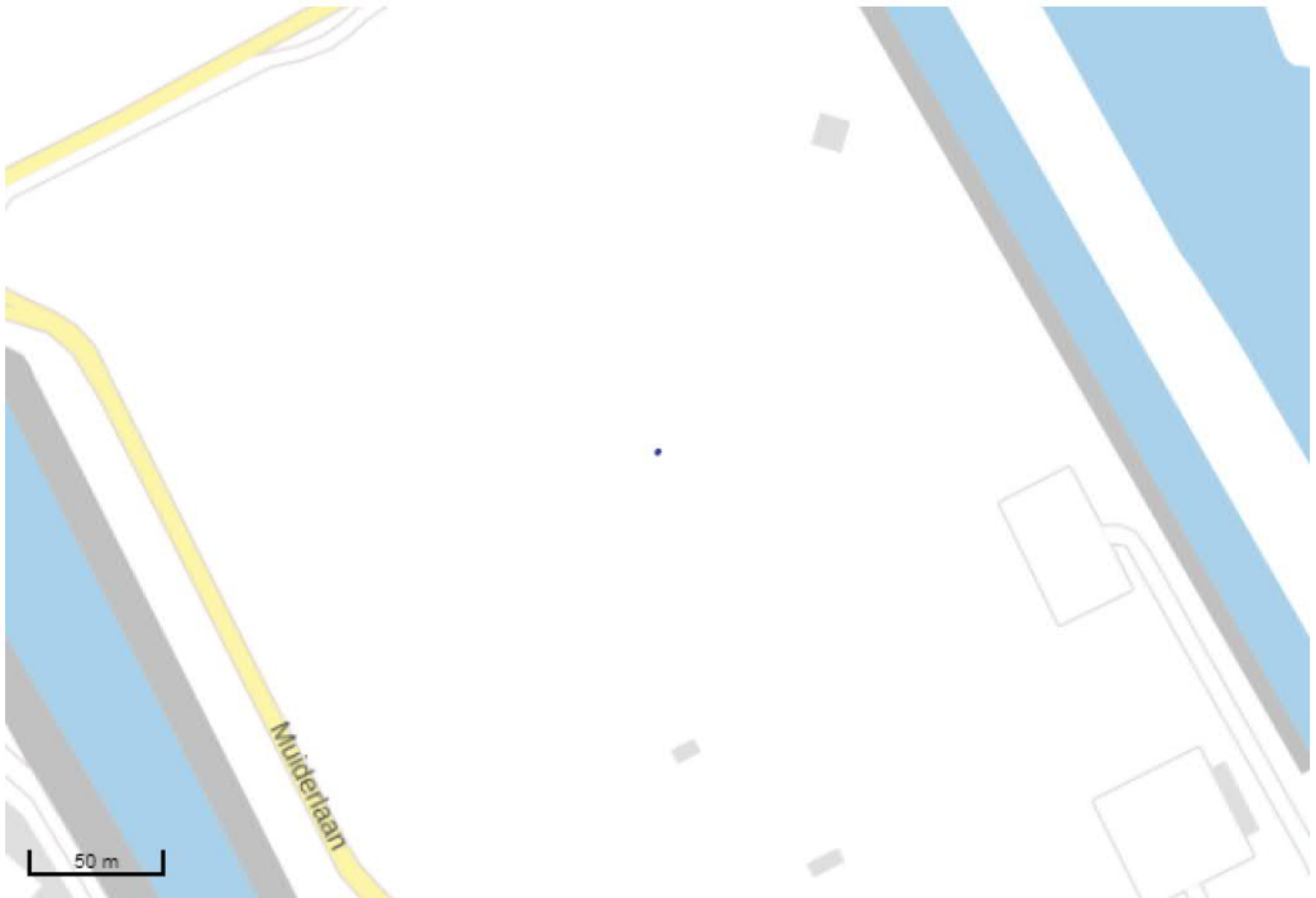


## 7. Gegevens van de locatie van herkomst

<b>Grondbewerkingsinrichting:</b>	--
<b>Adres:</b>	Pampuslaan
<b>Postcode:</b>	--
<b>Plaats:</b>	Amsterdam
<b>X-coördinaat:</b>	129603
<b>Y-coördinaat:</b>	484952
<b>Bodemlaag hoogte t.o.v. maaiveld:</b>	--
<b>Omschrijving:</b>	schoon zand onder certificaat geleverd, word toegepast van IJburg Fase 2 naar IJburg Fase 3 in het jaar 2021, zie bijgevoegd protocol

### Plattegrond

**Plattegrond:**



## 8. Wie is bevoegd gezag voor de toepassing

<b>Bevoegd Gezag Type:</b>	Rijkswaterstaat
<b>Bevoegd Gezag</b>	
<b>Naam:</b>	Rijkswaterstaat Midden-Nederland
<b>Afdeling:</b>	--
<b>Adres:</b>	Postbus 600
<b>Postcode:</b>	8200AP
<b>Plaats:</b>	LELYSTAD
<b>Telefoonnummer:</b>	0320-299002
<b>Faxnummer:</b>	

## 9. Milieuhygiënische verklaringen

<b>Milieuhygiënische verklaringen:</b>	Fabrikant-eigenverklaring
<b>Naam erkende uitvoerende instantie</b>	KIWA
<b>Verklaringsnummer</b>	K41307/04

**Milieuhygiënische verklaringen:** 20140618\_Certificaat\_Zand\_K41307-04 J. van Vliet BRL 9313.pdf  
20151221\_Certificaat\_Zand\_K21429-05 J de Haan Zonen BRL 9313\_Meerwerk ophoging bult.pdf  
20191111\_IB\_Notitie\_Historisch Onderzoek\_Zand Protocol  
2020\_ondertekend.pdf  
20201118\_Zand Protocol IJburg\_versie 2021.pdf  
K21429-05 J de Haan Zonen BRL 9313.pdf  
Y14M06D18-K41307-04 J. van Vliet BRL 9313.pdf

**Kwaliteitgegevens bestand:** --

#### Partijsplitsing

**Partij gesplitst:** nee

**Partijrelatie:** --

**Splitsing uitgevoerd:** --

**Datum splitsing:** --

## 10. Status (Bevoegd Gezag)

**Kenmerk Melder:** zand protocol 2021 fase 2 - fase 3

**Opmerking melder:**

groeten,

**Kenmerk bevoegd gezag:** --

**Naam behandelaar:** --

**Opmerking bevoegd gezag:** --

**Indicatie 'Volledig':** Onbekend

**Indicatie 'Goedgekeurd':** Onbekend

**Indicatie 'Ingetrokken door melder':** Onbekend

**Indicatie 'Partij is toegepast':** Onbekend

**Indicatie 'Administratief afgehandeld':** Onbekend

**Indicatie 'Toezicht houden in het veld':** Onbekend

**Indicatie 'Toezicht gehouden in het veld':** Onbekend

**Indicatie 'Bruikbaar voor bodemkwaliteitskaart':** Onbekend

## Melding besluit bodemkwaliteit

**Meldingnummer:** 556256.0  
**Melding gedaan op:** 10-12-2020  
**Melding type:** Tijdelijke opslag  
**Melding gedaan door:** Unie van Marken  
[REDACTED]  
010 288 8777  
contact@markermeerdijken.nl  
**Status:** Verzonden

## 1. Algemene gegevens van de toepasser / eigenaar

**Naam** HHNK  
**Postadres** Stationsplein 136  
1703WC Heerhugowaard  
**Telefoonnummer** 072-5828282  
**Faxnummer** --  
**E-mailadres** info@hhnk.nl  
**Rechtspersoon** Organisatie  
**KvK nummer:** 37161516  
**Vestigingsnummer:** --

**Contactpersoon**

**Naam** De heer [REDACTED]  
**Telefoonnummer** [REDACTED]  
**Mobielnummer** [REDACTED]  
**E-mailadres** [REDACTED]@markermeerdijken.nl

## 2. Algemene gegevens van de toepasser / uitvoerder

**Naam** Unie van Marken  
**Postadres** Hoogedijk 1 d  
1145PM Katwoude  
**Telefoonnummer** 0299-224510  
**Faxnummer** --  
**E-mailadres** info@markermeerdijken.nl  
**Rechtspersoon** Organisatie  
**KvK nummer:** 64566773  
**Vestigingsnummer:** 33381399

**Contactpersoon**

**Naam** De heer [REDACTED]  
**Telefoonnummer** [REDACTED]  
**Mobielnummer** [REDACTED]  
**E-mailadres** [REDACTED]@markermeerdijken.nl

## 3. Beoogde toepassing bouwstoffen, grond of

## baggerspecie

<b>Toegepast materiaal:</b>	Baggerspecie
<b>Toepassingstype:</b>	Toepassing op natte bodem volgens generiek toetsingskader
<b>Toepassingsgebied:</b>	--
<b>Tijdelijke opslag:</b>	Ja, einddatum: 04-06-2021
<b>Eindbestemming:</b>	Dijk Markermeerdijken

## 4. Project details

<b>Naam:</b>	Intern grondverzet
<b>Startdatum:</b>	8-5-2020
<b>Einddatum:</b>	31-12-2025

## 5. Toepassing details

### Toe te passen partij

<b>Startdatum:</b>	04-01-2021
<b>Afrondingsdatum:</b>	04-06-2021
<b>Materiaal hoeveelheid:</b>	1385 m <sup>3</sup>

### Lozing oppervlaktewater

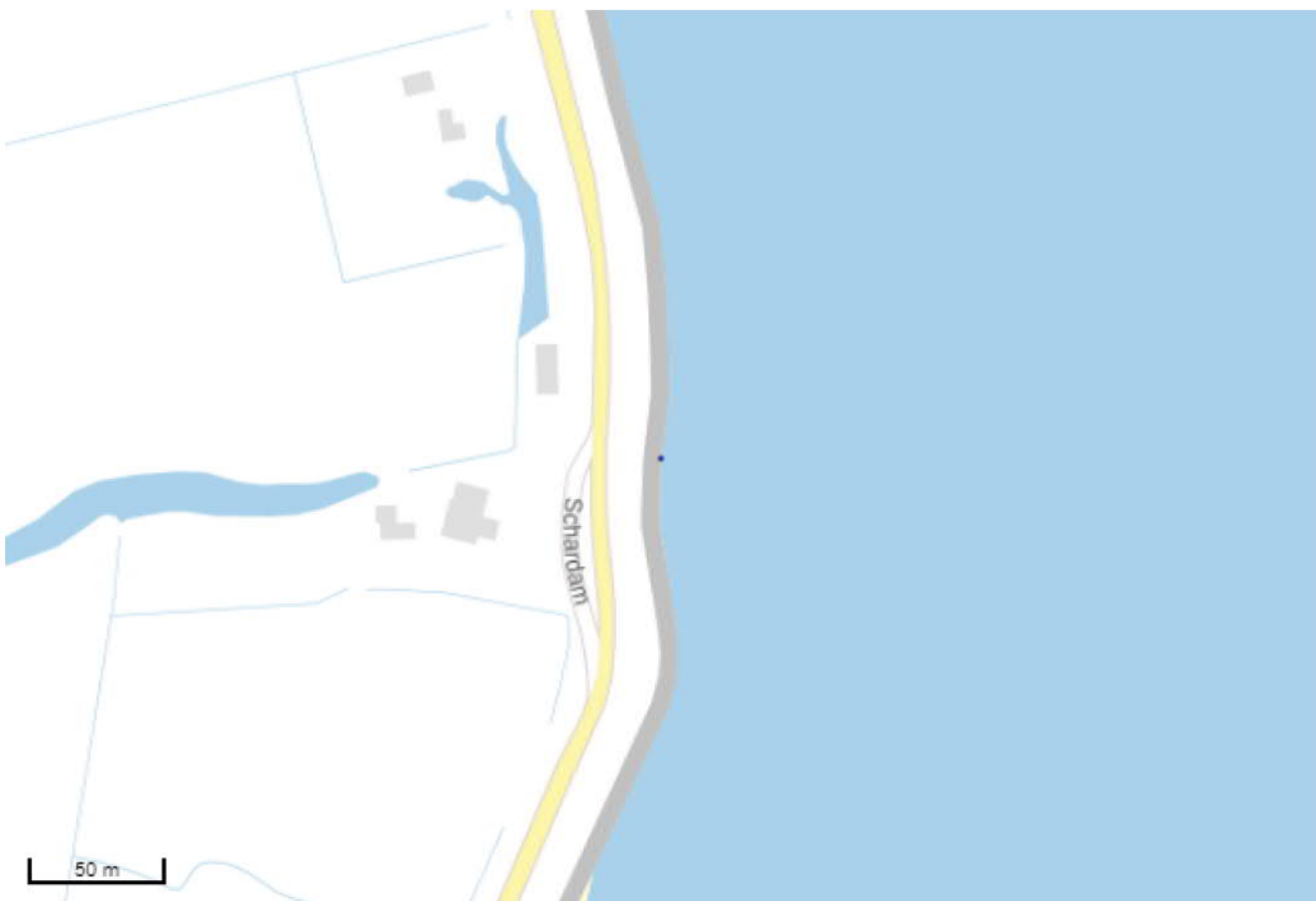
<b>Vindt lozing in oppervlaktewater plaats:</b>	nee
---	-----

## 6. Adresgegevens van de toepassingslocatie

<b>Adres:</b>	--
<b>Postcode:</b>	--
<b>Plaats:</b>	Schardam
<b>X-coördinaat:</b>	130103
<b>Y-coördinaat:</b>	513891
<b>Bodemlaag hoogte t.o.v. maaiveld:</b>	--
<b>Omschrijving:</b>	Depotlocatie op de werkbaan buitendijks.

### Plattegrond

Plattegrond:

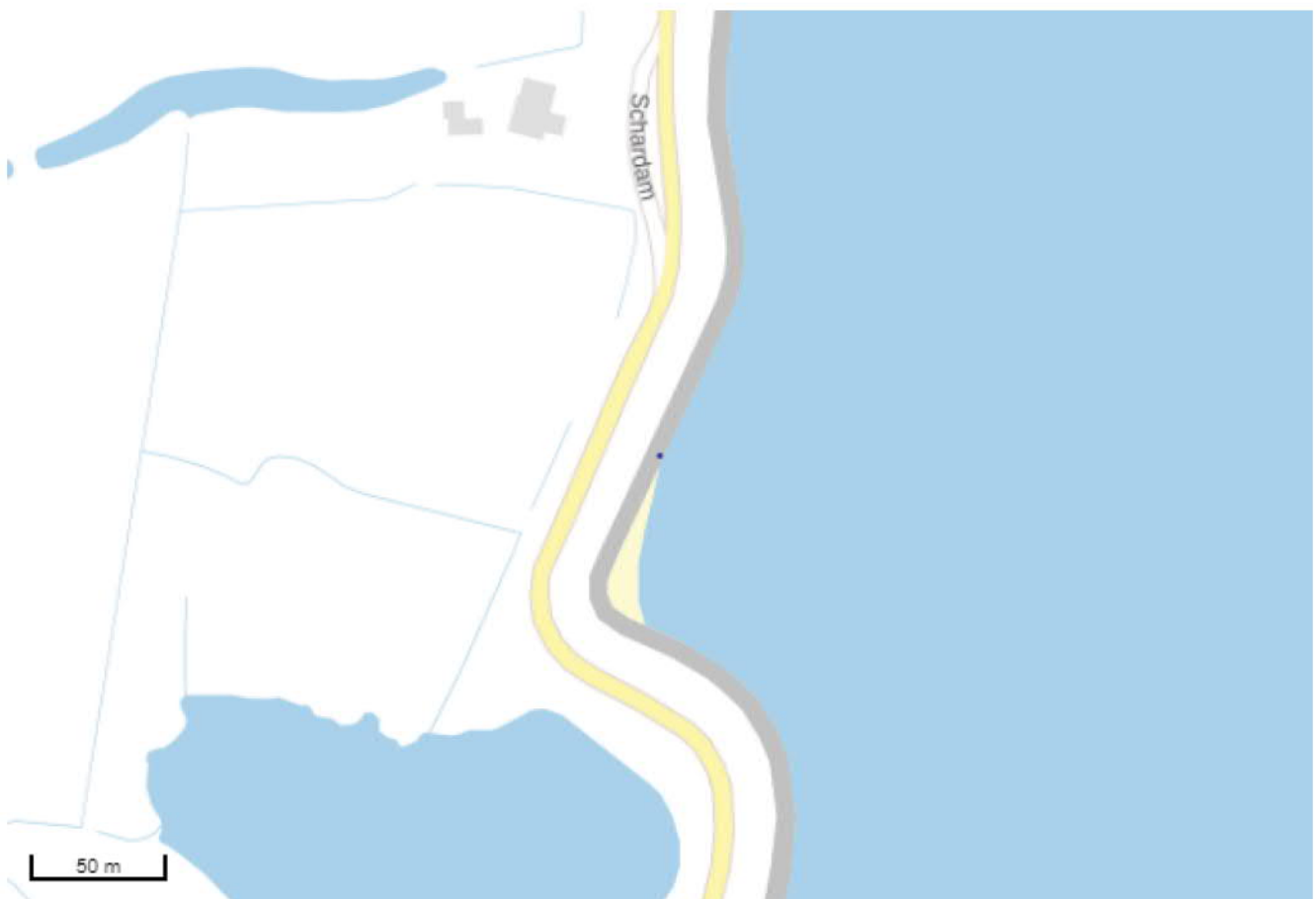


## 7. Gegevens van de locatie van herkomst

<b>Grondbewerkingsinrichting:</b>	--
<b>Adres:</b>	--
<b>Postcode:</b>	--
<b>Plaats:</b>	Schardam
<b>X-coördinaat:</b>	130077
<b>Y-coördinaat:</b>	513736
<b>Bodemlaag hoogte t.o.v. maaiveld:</b>	--
<b>Omschrijving:</b>	Herkomst betreft bovengrond van buitentalud van de dijk van Module 4.

### Plattegrond

Plattegrond:





## 8. Wie is bevoegd gezag voor de toepassing

<b>Bevoegd Gezag Type:</b>	Rijkswaterstaat
<b>Bevoegd Gezag</b>	
<b>Naam:</b>	Rijkswaterstaat Midden-Nederland
<b>Afdeling:</b>	--
<b>Adres:</b>	Postbus 2232
<b>Postcode:</b>	3500GE
<b>Plaats:</b>	Utrecht
<b>Telefoonnummer:</b>	0887973700
<b>Faxnummer:</b>	088-7974001

## 9. Bodemfunctieklassering en bodemkwaliteitsklasse ter plaatse van de toepassing

<b>Waterbodemkwaliteitsklasse:</b>	Anders
------------------------------------	--------

## 10. Milieuhygiënische verklaringen

<b>Milieuhygiënische verklaringen:</b>	Erkende kwaliteitsverklaring
<b>Naam Producent</b>	Unie van Marken
<b>Rapportnummer</b>	NC-SIK-35-154
<b>Erkeningsnummer</b>	NC-SIK-35-154
<b>Milieuhygiënische verklaringen:</b>	BRL 9335-2 NC-SIK-35-154 UVM 18022020.pdf
<b>Kwaliteitgegevens bestand:</b>	--
<b>Partijsplitsing</b>	
<b>Partij gesplitst:</b>	nee
<b>Partijrelatie:</b>	--
<b>Splitsing uitgevoerd:</b>	--
<b>Datum splitsing:</b>	--

## 11. Status (Bevoegd Gezag)

<b>Kenmerk Melder:</b>	AMMD-20-INT-M4 Tijdelijk opslag
<b>Opmerking melder:</b>	

Voor project dijkversterking Markermeerdijken is [REDACTED] toezichthouder / handhaver en aanspreekpunt.

Melding betreft tijdelijke opslag grond buitentalud in buitendijks depot.

<b>Kenmerk bevoegd gezag:</b>	--
<b>Naam behandelaar:</b>	--
<b>Opmerking bevoegd gezag:</b>	--
<b>Indicatie 'Volledig':</b>	Onbekend
<b>Indicatie 'Goedgekeurd':</b>	Onbekend
<b>Indicatie 'Ingetrokken door melder':</b>	Onbekend
<b>Indicatie 'Partij is toegepast':</b>	Onbekend
<b>Indicatie 'Administratief afgehandeld':</b>	Onbekend
<b>Indicatie 'Toezicht houden in het veld':</b>	Onbekend
<b>Indicatie 'Toezicht gehouden in het veld':</b>	Onbekend
<b>Indicatie 'Bruikbaar voor bodemkwaliteitskaart':</b>	Onbekend

## Melding besluit bodemkwaliteit

**Meldingnummer:** 556256.1  
**Melding gedaan op:** 16-12-2020  
**Melding type:** Tijdelijke opslag  
**Melding gedaan door:** Unie van Marken  
[REDACTED]  
010 288 8777  
contact@markermeerdijken.nl

**Status:** Verzonden

## 1. Algemene gegevens van de toepasser / eigenaar

**Naam** HHNK  
**Postadres** Stationsplein 136  
1703WC Heerhugowaard  
**Telefoonnummer** 072-5828282  
**Faxnummer** --  
**E-mailadres** info@hhnk.nl  
**Rechtspersoon** Organisatie  
**KvK nummer:** 37161516  
**Vestigingsnummer:** --

### Contactpersoon

**Naam** De heer [REDACTED]  
**Telefoonnummer** [REDACTED]  
**Mobielnummer** [REDACTED]  
**E-mailadres** [REDACTED]@markermeerdijken.nl

## 2. Algemene gegevens van de toepasser / uitvoerder

**Naam** Unie van Marken  
**Postadres** Hoogedijk 1 d  
1145PM Katwoude  
**Telefoonnummer** 0299-224510  
**Faxnummer** --  
**E-mailadres** info@markermeerdijken.nl  
**Rechtspersoon** Organisatie  
**KvK nummer:** 64566773  
**Vestigingsnummer:** 33381399

### Contactpersoon

**Naam** De heer [REDACTED]  
**Telefoonnummer** [REDACTED]  
**Mobielnummer** [REDACTED]  
**E-mailadres** [REDACTED]@markermeerdijken.nl

## 3. Beoogde toepassing bouwstoffen, grond of

## baggerspecie

<b>Toegepast materiaal:</b>	Baggerspecie
<b>Toepassingstype:</b>	Toepassing op natte bodem volgens generiek toetsingskader
<b>Toepassingsgebied:</b>	--
<b>Tijdelijke opslag:</b>	Ja, einddatum: 04-06-2021
<b>Eindbestemming:</b>	Dijk Markermeerdijken

## 4. Project details

<b>Naam:</b>	Intern grondverzet
<b>Startdatum:</b>	8-5-2020
<b>Einddatum:</b>	31-12-2025

## 5. Toepassing details

### Toe te passen partij

<b>Startdatum:</b>	04-01-2021
<b>Afrondingsdatum:</b>	04-06-2021
<b>Materiaal hoeveelheid:</b>	1385 m <sup>3</sup>

### Lozing oppervlaktewater

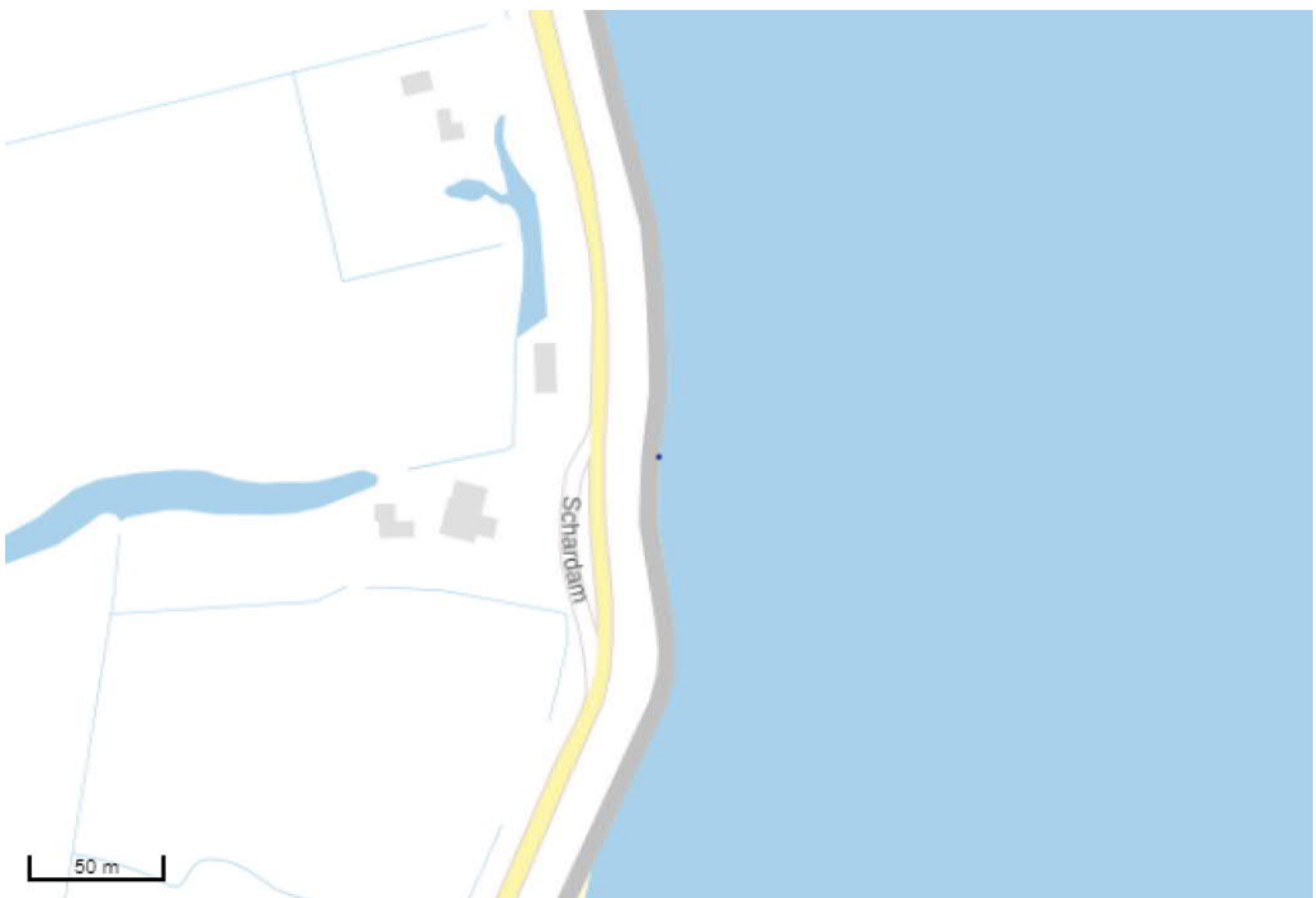
<b>Vindt lozing in oppervlaktewater plaats:</b>	nee
---	-----

## 6. Adresgegevens van de toepassingslocatie

<b>Adres:</b>	--
<b>Postcode:</b>	--
<b>Plaats:</b>	Schardam
<b>X-coördinaat:</b>	130103
<b>Y-coördinaat:</b>	513891
<b>Bodemlaag hoogte t.o.v. maaiveld:</b>	--
<b>Omschrijving:</b>	Depotlocatie op de werkbaan buitendijks.

### Plattegrond

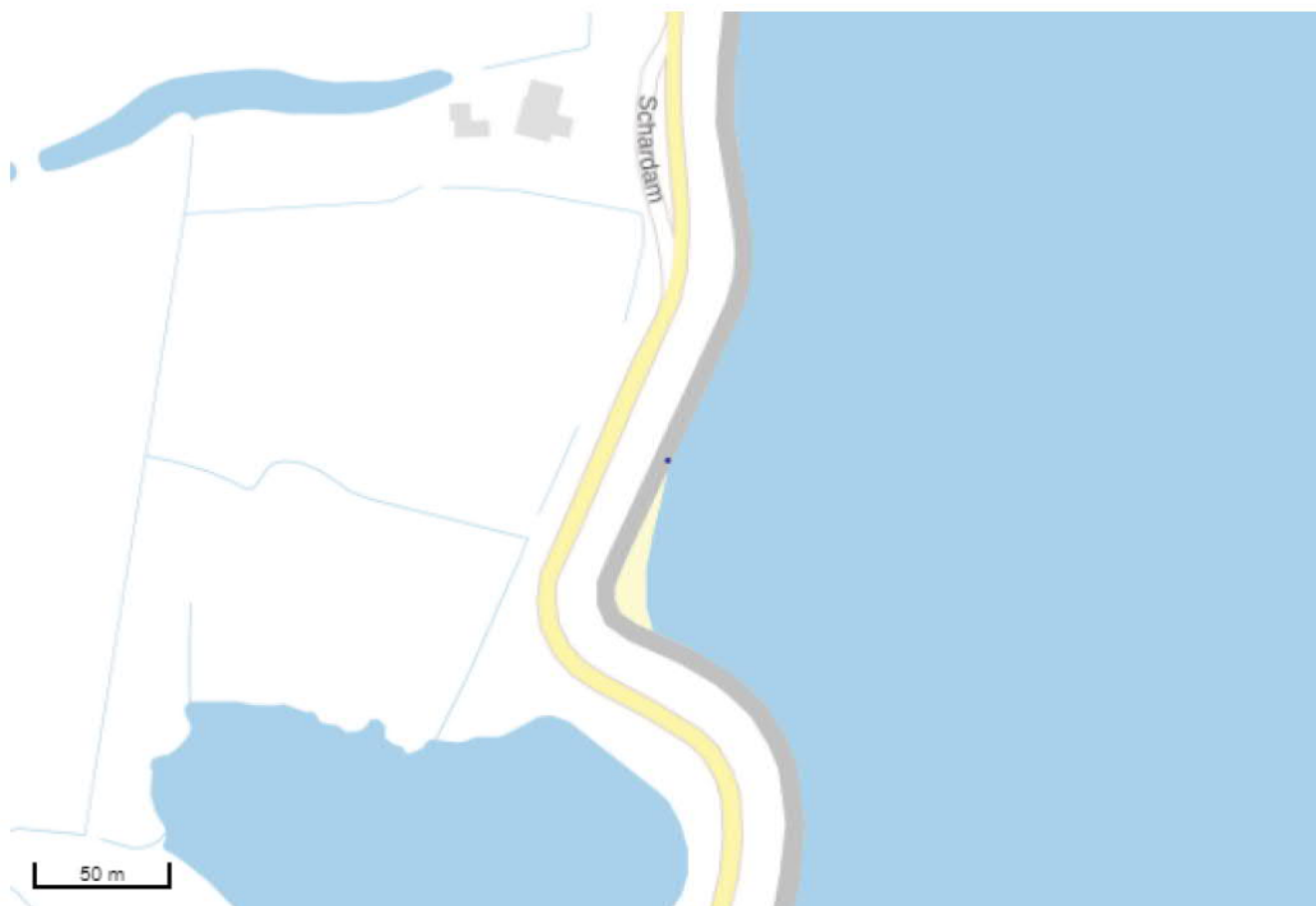
Plattegrond:



## 7. Gegevens van de locatie van herkomst

<b>Grondbewerkingsinrichting:</b>	--
<b>Adres:</b>	--
<b>Postcode:</b>	--
<b>Plaats:</b>	Schardam
<b>X-coördinaat:</b>	130077
<b>Y-coördinaat:</b>	513736
<b>Bodemlaag hoogte t.o.v. maaiveld:</b>	--
<b>Omschrijving:</b>	<p>Herkomst betreft bovengrond (0-50 cm) van buitentalud van de dijk (baggerspecie) van Module 4.</p> <p>In de bijgevoegde tekening staat aangegeven wat ontgraven wordt. Totaal wordt 4200 m3 dijkkrui ontgraven, waarvan 1350 m3 buitentalud. het overige deel betreft binnendijks en zal binnendijks worden opgeslagen.</p> <p>In het PFAS onderzoek zijn buitendijks diverse boringen geplaatst. Voor de betreffende locatie betreft het MBD03b en MBD04b. De kwaliteit van de baggerspecie voldoet daar aan de hergebruikskwaliteit binnen het gebied van RWS. De ontvangende bodem betreft dezelfde kwaliteit. Daarmee wordt voldaan aan Stand Still principe voor de tijdelijke opslag.</p>
<b>Plattegrond</b>	
<b>Bijgevoegde plattegronden:</b>	Ontgraven talud Module 4.JPG
<b>Plattegrond:</b>	





## 8. Wie is bevoegd gezag voor de toepassing

<b>Bevoegd Gezag Type:</b>	Rijkswaterstaat
<b>Bevoegd Gezag</b>	
<b>Naam:</b>	Rijkswaterstaat Midden-Nederland
<b>Afdeling:</b>	--
<b>Adres:</b>	Postbus 2232
<b>Postcode:</b>	3500GE
<b>Plaats:</b>	Utrecht
<b>Telefoonnummer:</b>	0887973700
<b>Faxnummer:</b>	088-7974001

## 9. Bodemfunctieklaas en bodemkwaliteitsklaas ter plaatse van de toepassing

<b>Waterbodemkwaliteitsklaas:</b>	Anders
-----------------------------------	--------



## 10. Milieuhygiënische verklaringen

<b>Milieuhygiënische verklaringen:</b>	Erkende kwaliteitsverklaring
<b>Naam Producent</b>	Unie van Marken
<b>Rapportnummer</b>	NC-SIK-35-154
<b>Erkeningsnummer</b>	NC-SIK-35-154
<b>Milieuhygiënische verklaringen:</b>	BRL 9335-2 NC-SIK-35-154 UVM 18022020.pdf PFAS onderzoek MMD.pdf
<b>Kwaliteitgegevens bestand:</b>	--
<b>Partijsplitsing</b>	
<b>Partij gesplitst:</b>	nee
<b>Partijrelatie:</b>	--
<b>Splitsing uitgevoerd:</b>	--
<b>Datum splitsing:</b>	--

## 11. Status (Bevoegd Gezag)

**Kenmerk Melder:** AMMD-20-INT-M4 Tijdelijk opslag

### Opmerking melder:

Voor project dijkversterking Markermeerdijken is [REDACTED] toezichthouder / handhaver en aanspreekpunt.

Melding betreft tijdelijke opslag grond buitentalud in buitendijks depot.

20201216: aanvullende PFAS gegevens bijgevoegd.

<b>Kenmerk bevoegd gezag:</b>	--
<b>Naam behandelaar:</b>	--
<b>Opmerking bevoegd gezag:</b>	--
<b>Indicatie 'Volledig':</b>	Onbekend
<b>Indicatie 'Goedgekeurd':</b>	Onbekend
<b>Indicatie 'Ingetrokken door melder':</b>	Onbekend
<b>Indicatie 'Partij is toegepast':</b>	Onbekend
<b>Indicatie 'Administratief afgehandeld':</b>	Onbekend
<b>Indicatie 'Toezicht houden in het veld':</b>	Onbekend
<b>Indicatie 'Toezicht gehouden in het veld':</b>	Onbekend
<b>Indicatie 'Bruikbaar voor bodemkwaliteitskaart':</b>	Onbekend

## Melding besluit bodemkwaliteit

**Meldingnummer:** 556256.2  
**Melding gedaan op:** 17-12-2020  
**Melding type:** Tijdelijke opslag  
**Melding gedaan door:** Unie van Marken  
████████████████████  
010 288 8777  
contact@markermeerdijken.nl  
**Status:** Verzonden

## 1. Algemene gegevens van de toepasser / eigenaar

<b>Naam</b>	HHNK
<b>Postadres</b>	Stationsplein 136 1703WC Heerhugowaard
<b>Telefoonnummer</b>	072-5828282
<b>Faxnummer</b>	--
<b>E-mailadres</b>	info@hhnk.nl
<b>Rechtspersoon</b>	Organisatie
<b>KvK nummer:</b>	37161516
<b>Vestigingsnummer:</b>	--
<b>Contactpersoon</b>	
<b>Naam</b>	De heer [REDACTED]
<b>Telefoonnummer</b>	[REDACTED]
<b>Mobielnummer</b>	[REDACTED]
<b>E-mailadres</b>	[REDACTED]@markermeerdijken.nl

## 2. Algemene gegevens van de toepasser / uitvoerder

<b>Naam</b>	Unie van Marken
<b>Postadres</b>	Hoogedijk 1 d 1145PM Katwoude
<b>Telefoonnummer</b>	0299-224510
<b>Faxnummer</b>	--
<b>E-mailadres</b>	info@markermeerdijken.nl
<b>Rechtspersoon</b>	Organisatie
<b>KvK nummer:</b>	64566773
<b>Vestigingsnummer:</b>	33381399
<b>Contactpersoon</b>	
<b>Naam</b>	De heer [REDACTED]
<b>Telefoonnummer</b>	[REDACTED]
<b>Mobielnummer</b>	[REDACTED]
<b>E-mailadres</b>	[REDACTED]@markermeerdijken.nl

## 3. Beoogde toepassing bouwstoffen, grond of

## baggerspecie

<b>Toegepast materiaal:</b>	Baggerspecie
<b>Toepassingstype:</b>	Toepassing op natte bodem volgens generiek toetsingskader
<b>Toepassingsgebied:</b>	--
<b>Tijdelijke opslag:</b>	Ja, einddatum: 04-06-2021
<b>Eindbestemming:</b>	Dijk Markermeerdijken

## 4. Project details

<b>Naam:</b>	Intern grondverzet
<b>Startdatum:</b>	8-5-2020
<b>Einddatum:</b>	31-12-2025

## 5. Toepassing details

### Toe te passen partij

<b>Startdatum:</b>	04-01-2021
<b>Afrondingsdatum:</b>	04-06-2021
<b>Materiaal hoeveelheid:</b>	1385 m <sup>3</sup>

### Lozing oppervlaktewater

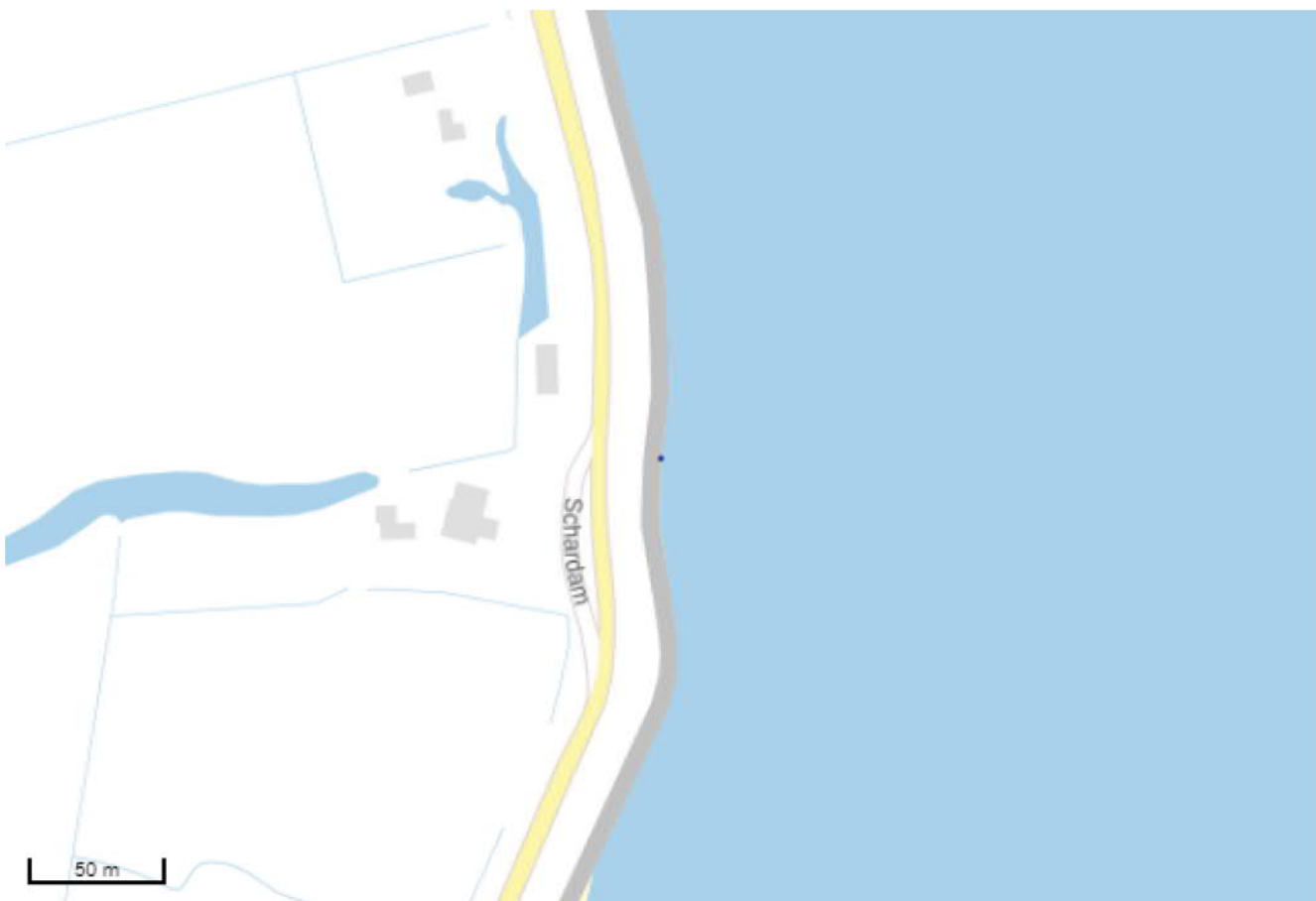
<b>Vindt lozing in oppervlaktewater plaats:</b>	nee
---	-----

## 6. Adresgegevens van de toepassingslocatie

<b>Adres:</b>	--
<b>Postcode:</b>	--
<b>Plaats:</b>	Schardam
<b>X-coördinaat:</b>	130103
<b>Y-coördinaat:</b>	513891
<b>Bodemlaag hoogte t.o.v. maaiveld:</b>	--
<b>Omschrijving:</b>	Depotlocatie op de werkbaan buitendijks.

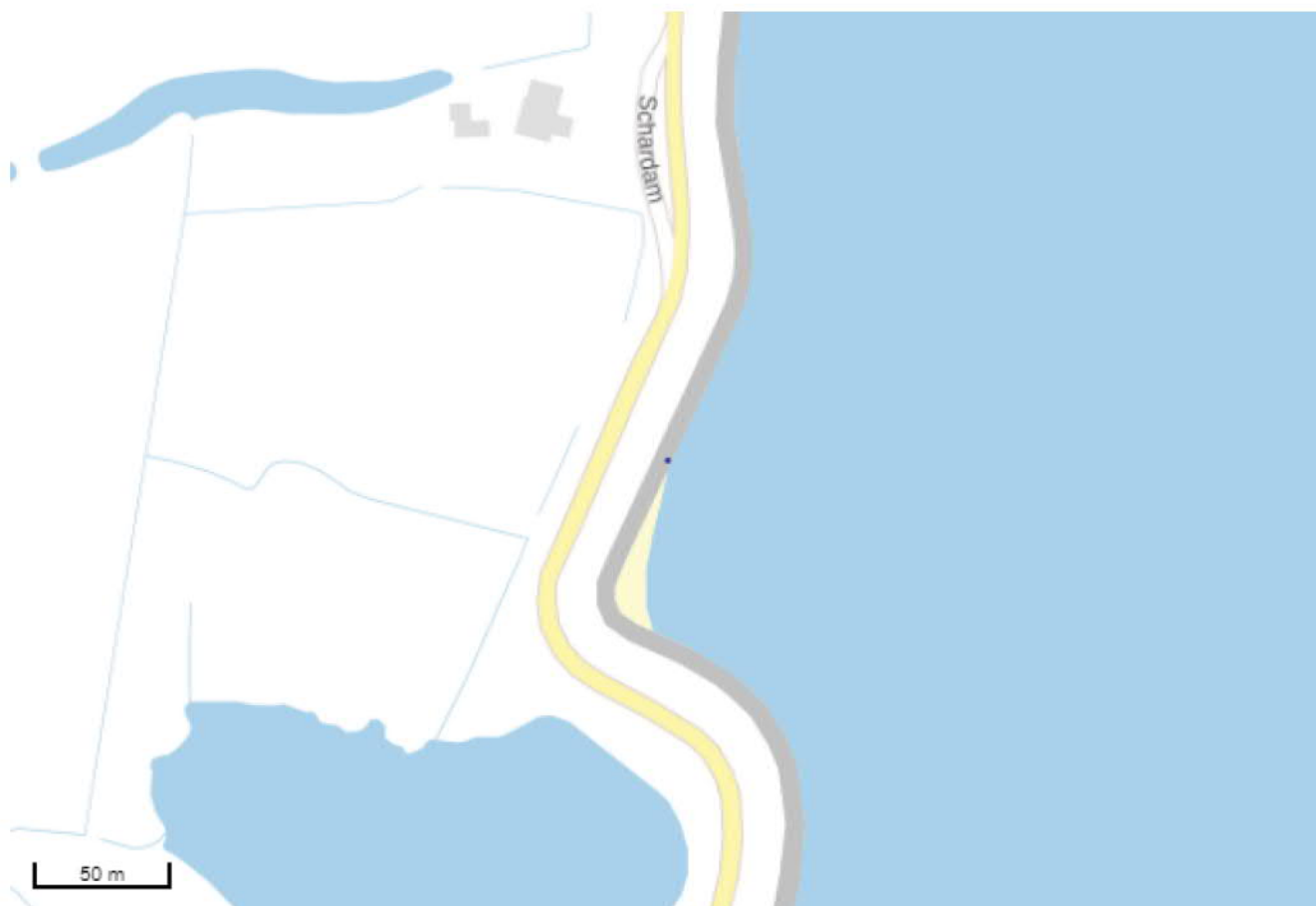
### Plattegrond

Plattegrond:



## 7. Gegevens van de locatie van herkomst

<b>Grondbewerkingsinrichting:</b>	--
<b>Adres:</b>	--
<b>Postcode:</b>	--
<b>Plaats:</b>	Schardam
<b>X-coördinaat:</b>	130077
<b>Y-coördinaat:</b>	513736
<b>Bodemlaag hoogte t.o.v. maaiveld:</b>	--
<b>Omschrijving:</b>	<p>Herkomst betreft bovengrond (0-50 cm) van buitentalud van de dijk (baggerspecie) van Module 4.</p> <p>In de bijgevoegde tekening staat aangegeven wat ontgraven wordt. Totaal wordt 4200 m3 dijkkrui ontgraven, waarvan 1350 m3 buitentalud. het overige deel betreft binnendijks en zal binnendijks worden opgeslagen.</p> <p>In het PFAS onderzoek zijn buitendijks diverse boringen geplaatst. Voor de betreffende locatie betreft het MBD03b en MBD04b. De kwaliteit van de baggerspecie voldoet daar aan de hergebruikskwaliteit binnen het gebied van RWS. De ontvangende bodem betreft dezelfde kwaliteit. Daarmee wordt voldaan aan Stand Still principe voor de tijdelijke opslag.</p>
<b>Plattegrond</b>	
<b>Bijgevoegde plattegronden:</b>	Ontgraven talud Module 4.JPG
<b>Plattegrond:</b>	



## 8. Wie is bevoegd gezag voor de toepassing

<b>Bevoegd Gezag Type:</b>	Rijkswaterstaat
<b>Bevoegd Gezag</b>	
<b>Naam:</b>	Rijkswaterstaat Midden-Nederland
<b>Afdeling:</b>	--
<b>Adres:</b>	Postbus 2232
<b>Postcode:</b>	3500GE
<b>Plaats:</b>	Utrecht
<b>Telefoonnummer:</b>	0887973700
<b>Faxnummer:</b>	088-7974001

## 9. Bodemfunctieklaas en bodemkwaliteitsklaas ter plaatse van de toepassing

<b>Waterbodemkwaliteitsklaas:</b>	Anders
-----------------------------------	--------



## 10. Milieuhygiënische verklaringen

<b>Milieuhygiënische verklaringen:</b>	Erkende kwaliteitsverklaring
<b>Naam Producent</b>	Unie van Marken
<b>Rapportnummer</b>	NC-SIK-35-154
<b>Erkeningsnummer</b>	NC-SIK-35-154
<b>Milieuhygiënische verklaringen:</b>	BRL 9335-2 NC-SIK-35-154 UVM 18022020.pdf PFAS onderzoek MMD.pdf
<b>Kwaliteitgegevens bestand:</b>	--
<b>Partijsplitsing</b>	
<b>Partij gesplitst:</b>	nee
<b>Partijrelatie:</b>	--
<b>Splitsing uitgevoerd:</b>	--
<b>Datum splitsing:</b>	--

## 11. Status (Bevoegd Gezag)

**Kenmerk Melder:** AMMD-20-INT-M4 Tijdelijk opslag

### Opmerking melder:

Voor project dijkversterking Markermeerdijken is [REDACTED] toezichthouder / handhaver en aanspreekpunt.

Melding betreft tijdelijke opslag grond buitentalud in buitendijks depot.

20201216: aanvullende PFAS gegevens bijgevoegd.

20201217: BLBI melding nummer (VG-AMMD-0268, olo5667537)

<b>Kenmerk bevoegd gezag:</b>	--
<b>Naam behandelaar:</b>	--
<b>Opmerking bevoegd gezag:</b>	--
<b>Indicatie 'Volledig':</b>	Onbekend
<b>Indicatie 'Goedgekeurd':</b>	Onbekend
<b>Indicatie 'Ingetrokken door melder':</b>	Onbekend
<b>Indicatie 'Partij is toegepast':</b>	Onbekend
<b>Indicatie 'Administratief afgehandeld':</b>	Onbekend
<b>Indicatie 'Toezicht houden in het veld':</b>	Onbekend
<b>Indicatie 'Toezicht gehouden in het veld':</b>	Onbekend
<b>Indicatie 'Bruikbaar voor bodemkwaliteitskaart':</b>	Onbekend



## Melding besluit bodemkwaliteit

**Meldingnummer:** 556258.0  
**Melding gedaan op:** 10-12-2020  
**Melding type:** Toepassing partij  
**Melding gedaan door:** Unie van Marken  
[REDACTED]  
010 288 8777  
contact@markermeerdijken.nl

**Status:** Verzonden

## 1. Algemene gegevens van de toepasser / eigenaar

<b>Naam</b>	HHNK
<b>Postadres</b>	Stationsplein 136 1703WC Heerhugowaard
<b>Telefoonnummer</b>	072-5828282
<b>Faxnummer</b>	--
<b>E-mailadres</b>	info@hhnk.nl
<b>Rechtspersoon</b>	Organisatie
<b>KvK nummer:</b>	37161516
<b>Vestigingsnummer:</b>	--
<b>Contactpersoon</b>	
<b>Naam</b>	De heer [REDACTED]
<b>Telefoonnummer</b>	[REDACTED]
<b>Mobielnummer</b>	[REDACTED]
<b>E-mailadres</b>	[REDACTED]@markermeerdijken.nl

## 2. Algemene gegevens van de toepasser / uitvoerder

<b>Naam</b>	Unie van Marken
<b>Postadres</b>	Hoogedijk 1 d 1145PM Katwoude
<b>Telefoonnummer</b>	0299-224510
<b>Faxnummer</b>	--
<b>E-mailadres</b>	info@markermeerdijken.nl
<b>Rechtspersoon</b>	Organisatie
<b>KvK nummer:</b>	64566773
<b>Vestigingsnummer:</b>	33381399
<b>Contactpersoon</b>	
<b>Naam</b>	De heer [REDACTED]
<b>Telefoonnummer</b>	[REDACTED]
<b>Mobielnummer</b>	[REDACTED]
<b>E-mailadres</b>	[REDACTED]@markermeerdijken.nl

## 3. Beoogde toepassing bouwstoffen, grond of

## baggerspecie

<b>Toegepast materiaal:</b>	Bouwstof Hertoepassing
<b>Toepassingstype:</b>	Toepassing bouwstof met gebruik van vrijstelling van informatieplicht bij hergebruik
<b>Toepassingsgebied:</b>	--

## 4. Project details

<b>Naam:</b>	Oeverdijk Modulen 2 en 3
<b>Startdatum:</b>	4-10-2019
<b>Einddatum:</b>	31-12-2023

## 5. Toepassing details

### Toe te passen partij

<b>Startdatum:</b>	04-01-2021
<b>Afrondingsdatum:</b>	31-12-2021
<b>Materiaal hoeveelheid:</b>	2910 m <sup>3</sup>
<b>Bouwstof:</b>	Steenslag in ongebonden toepassing

## 6. Adresgegevens van de toepassingslocatie

<b>Adres:</b>	--
<b>Postcode:</b>	--
<b>Plaats:</b>	Scharwoude
<b>X-coördinaat:</b>	130110
<b>Y-coördinaat:</b>	515963
<b>Bodemlaag hoogte t.o.v. maaiveld:</b>	--
<b>Omschrijving:</b>	Dit betreft melding hertoepassing bouwstoffen (Vijllaag). Bouwstof wordt toegepast in Oeverdijk Module 3 van project Markermeerdijken. Verdere informatie over het ontwerp is in het bijgevoegde werkplan opgenomen.

### Plattegrond

#### Plattegrond:



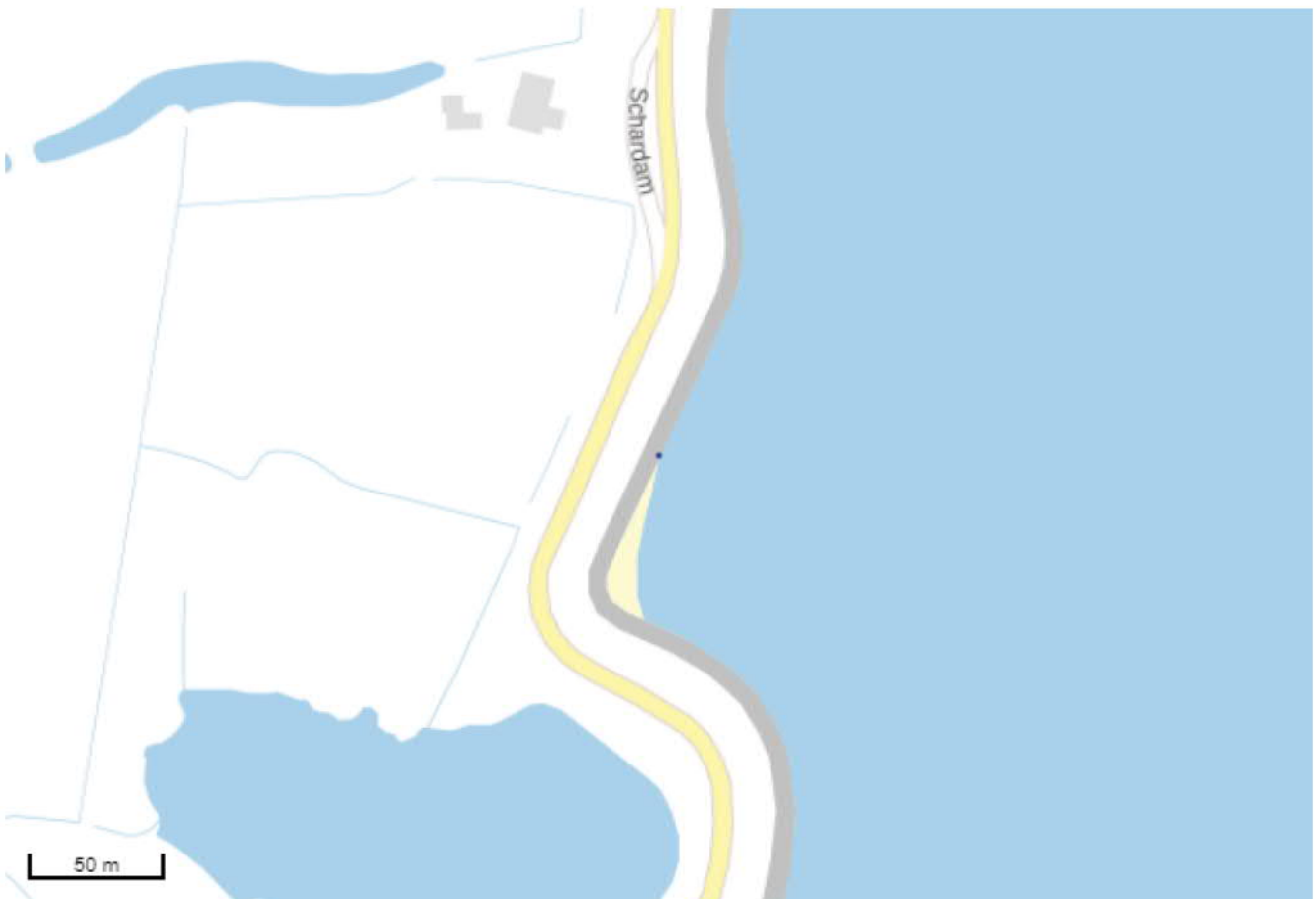
## 7. Gegevens van de locatie van herkomst

<b>Grondbewerkingsinrichting:</b>	--
<b>Adres:</b>	--
<b>Postcode:</b>	--
<b>Plaats:</b>	Schardam
<b>X-coördinaat:</b>	130077
<b>Y-coördinaat:</b>	513734
<b>Bodemlaag hoogte t.o.v. maaiveld:</b>	--
<b>Omschrijving:</b>	Partij (vlijlaag) is afkomstig van buitendijkse gebied thv Module 4 van project Markermeerdijken. De partij betreft vlijlaag en is als Niet vormgegeven bouwstof beoordeeld.

### Plattegrond

**Bijgevoegde plattegronden:** AMMD\_Werkplan\_puin\_Oeverdijk (002).pdf

**Plattegrond:**



## 8. Wie is bevoegd gezag voor de toepassing

<b>Bevoegd Gezag Type:</b>	Rijkswaterstaat
<b>Bevoegd Gezag</b>	
<b>Naam:</b>	Rijkswaterstaat Midden-Nederland
<b>Afdeling:</b>	--
<b>Adres:</b>	Postbus 2232
<b>Postcode:</b>	3500GE
<b>Plaats:</b>	Utrecht
<b>Telefoonnummer:</b>	0887973700
<b>Faxnummer:</b>	088-7974001

## 9. Status (Bevoegd Gezag)

**Kenmerk Melder:** AMMD-20-INT-M4-M3 vlijlaag in Oeverdijk

### Opmerking melder:

Voor project dijkversterking Markermeerdijken is [REDACTED] toezichthouder / handhaver en aanspreekpunt.

De partij wordt eerst in tijdelijke opslag genomen op de werkbaan thv module 4 waar de vlijlaag vrijkomt.

<b>Kenmerk bevoegd gezag:</b>	--
<b>Naam behandelaar:</b>	--
<b>Opmerking bevoegd gezag:</b>	--
<b>Indicatie 'Volledig':</b>	Onbekend
<b>Indicatie 'Goedgekeurd':</b>	Onbekend
<b>Indicatie 'Ingetrokken door melder':</b>	Onbekend
<b>Indicatie 'Partij is toegepast':</b>	Onbekend
<b>Indicatie 'Administratief afgehandeld':</b>	Onbekend
<b>Indicatie 'Toezicht houden in het veld':</b>	Onbekend
<b>Indicatie 'Toezicht gehouden in het veld':</b>	Onbekend
<b>Indicatie 'Bruikbaar voor bodemkwaliteitskaart':</b>	Onbekend

## Melding besluit bodemkwaliteit

**Meldingnummer:** 556258.1  
**Melding gedaan op:** 16-12-2020  
**Melding type:** Toepassing partij  
**Melding gedaan door:** Unie van Marken  
[REDACTED]  
010 288 8777  
contact@markermeerdijken.nl

**Status:** Verzonden



## 1. Algemene gegevens van de toepasser / eigenaar

**Naam** HHNK  
**Postadres** Stationsplein 136  
1703WC Heerhugowaard  
**Telefoonnummer** 072-5828282  
**Faxnummer** --  
**E-mailadres** info@hhnk.nl  
**Rechtspersoon** Organisatie  
**KvK nummer:** 37161516  
**Vestigingsnummer:** --

### Contactpersoon

**Naam** De heer [REDACTED]  
**Telefoonnummer** [REDACTED]  
**Mobielnummer** [REDACTED]  
**E-mailadres** [REDACTED]@markermeerdijken.nl

## 2. Algemene gegevens van de toepasser / uitvoerder

**Naam** Unie van Marken  
**Postadres** Hoogedijk 1 d  
1145PM Katwoude  
**Telefoonnummer** 0299-224510  
**Faxnummer** --  
**E-mailadres** info@markermeerdijken.nl  
**Rechtspersoon** Organisatie  
**KvK nummer:** 64566773  
**Vestigingsnummer:** 33381399

### Contactpersoon

**Naam** De heer [REDACTED]  
**Telefoonnummer** [REDACTED]  
**Mobielnummer** [REDACTED]  
**E-mailadres** [REDACTED]@markermeerdijken.nl

## 3. Beoogde toepassing bouwstoffen, grond of



## baggerspecie

<b>Toegepast materiaal:</b>	Bouwstof Hertoepassing
<b>Toepassingstype:</b>	Toepassing bouwstof met gebruik van vrijstelling van informatieplicht bij hergebruik
<b>Toepassingsgebied:</b>	--

## 4. Project details

<b>Naam:</b>	Oeverdijk Modulen 2 en 3
<b>Startdatum:</b>	4-10-2019
<b>Einddatum:</b>	31-12-2023

## 5. Toepassing details

### Toe te passen partij

<b>Startdatum:</b>	04-01-2021
<b>Afrondingsdatum:</b>	31-12-2021
<b>Materiaal hoeveelheid:</b>	2910 m <sup>3</sup>
<b>Bouwstof:</b>	Steenslag in ongebonden toepassing

## 6. Adresgegevens van de toepassingslocatie

<b>Adres:</b>	--
<b>Postcode:</b>	--
<b>Plaats:</b>	Scharwoude
<b>X-coördinaat:</b>	130110
<b>Y-coördinaat:</b>	515963
<b>Bodemlaag hoogte t.o.v. maaiveld:</b>	--
<b>Omschrijving:</b>	Dit betreft melding hertoepassing bouwstoffen (Vijlslag). Bouwstof wordt toegepast in Oeverdijk Module 3 van project Markermeerdijken. Verdere informatie over het ontwerp is in het bijgevoegde werkplan opgenomen.

### Plattegrond

#### Plattegrond:



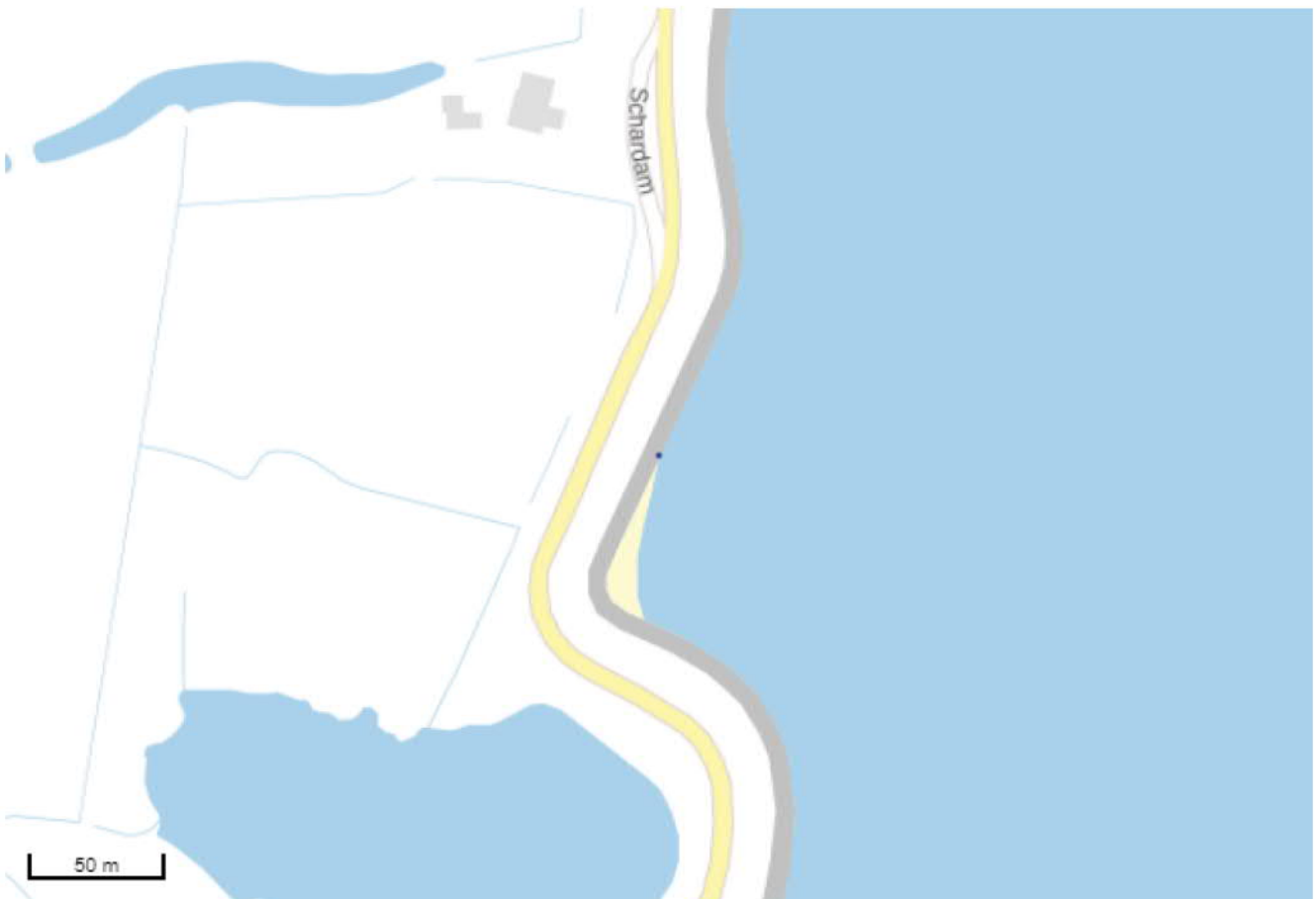
## 7. Gegevens van de locatie van herkomst

<b>Grondbewerkingsinrichting:</b>	--
<b>Adres:</b>	--
<b>Postcode:</b>	--
<b>Plaats:</b>	Schardam
<b>X-coördinaat:</b>	130077
<b>Y-coördinaat:</b>	513734
<b>Bodemlaag hoogte t.o.v. maaiveld:</b>	--
<b>Omschrijving:</b>	Partij (vlijlaag) is afkomstig van buitendijkse gebied thv Module 4 van project Markermeerdijken. De partij betreft vlijlaag en is als Niet vormgegeven bouwstof beoordeeld.

### Plattegrond

**Bijgevoegde plattegronden:** AMMD\_Werkplan\_puin\_Oeverdijk (002).pdf

**Plattegrond:**



## 8. Wie is bevoegd gezag voor de toepassing

<b>Bevoegd Gezag Type:</b>	Rijkswaterstaat
<b>Bevoegd Gezag</b>	
<b>Naam:</b>	Rijkswaterstaat Midden-Nederland
<b>Afdeling:</b>	--
<b>Adres:</b>	Postbus 2232
<b>Postcode:</b>	3500GE
<b>Plaats:</b>	Utrecht
<b>Telefoonnummer:</b>	0887973700
<b>Faxnummer:</b>	088-7974001

## 9. Status (Bevoegd Gezag)

**Kenmerk Melder:** AMMD-20-INT-M4-M3 vlijlaag in Oeverdijk

### Opmerking melder:

Voor project dijkversterking Markermeerdijken is [REDACTED] toezichthouder / handhaver en aanspreekpunt.

De partij wordt eerst in tijdelijke opslag genomen op de werkbaan thv module 4 waar de vlijlaag vrijkomt.

De ontgraving van de vlijlaag is gemeld via een BLBI melding en staat bekend onder zaaknummer RWSZ2020-00018949.

<b>Kenmerk bevoegd gezag:</b>	--
<b>Naam behandelaar:</b>	--
<b>Opmerking bevoegd gezag:</b>	--
<b>Indicatie 'Volledig':</b>	Onbekend
<b>Indicatie 'Goedgekeurd':</b>	Onbekend
<b>Indicatie 'Ingetrokken door melder':</b>	Onbekend
<b>Indicatie 'Partij is toegepast':</b>	Onbekend
<b>Indicatie 'Administratief afgehandeld':</b>	Onbekend
<b>Indicatie 'Toezicht houden in het veld':</b>	Onbekend
<b>Indicatie 'Toezicht gehouden in het veld':</b>	Onbekend
<b>Indicatie 'Bruikbaar voor bodemkwaliteitskaart':</b>	Onbekend

## Melding besluit bodemkwaliteit

**Meldingnummer:** 556258.2  
**Melding gedaan op:** 11-05-2021  
**Melding type:** Toepassing partij  
**Melding gedaan door:** Unie van Marken  
[REDACTED]  
010 288 8777  
contact@markermeerdijken.nl  
**Status:** Verzonden

## 1. Algemene gegevens van de toepasser / eigenaar

**Naam** HHNK  
**Postadres** Stationsplein 136  
1703WC Heerhugowaard  
**Telefoonnummer** 072-5828282  
**Faxnummer** --  
**E-mailadres** info@hhnk.nl  
**Rechtspersoon** Organisatie  
**KvK nummer:** 37161516  
**Vestigingsnummer:** --

### Contactpersoon

**Naam** De heer [REDACTED]  
**Telefoonnummer** [REDACTED]  
**Mobielnummer** [REDACTED]  
**E-mailadres** [REDACTED]@markermeerdijken.nl

## 2. Algemene gegevens van de toepasser / uitvoerder

**Naam** Unie van Marken  
**Postadres** Hoogedijk 1 d  
1145PM Katwoude  
**Telefoonnummer** 0299-224510  
**Faxnummer** --  
**E-mailadres** info@markermeerdijken.nl  
**Rechtspersoon** Organisatie  
**KvK nummer:** 64566773  
**Vestigingsnummer:** 33381399

### Contactpersoon

**Naam** De heer [REDACTED]  
**Telefoonnummer** [REDACTED]  
**Mobielnummer** [REDACTED]  
**E-mailadres** [REDACTED]@markermeerdijken.nl

## 3. Beoogde toepassing bouwstoffen, grond of

## baggerspecie

<b>Toegepast materiaal:</b>	Bouwstof Hertoepassing
<b>Toepassingstype:</b>	Toepassing bouwstof met gebruik van vrijstelling van informatieplicht bij hergebruik
<b>Toepassingsgebied:</b>	--

## 4. Project details

<b>Naam:</b>	Oeverdijk Modulen 2 en 3
<b>Startdatum:</b>	4-10-2019
<b>Einddatum:</b>	31-12-2023

## 5. Toepassing details

### Toe te passen partij

<b>Startdatum:</b>	04-01-2021
<b>Afrondingsdatum:</b>	31-12-2021
<b>Materiaal hoeveelheid:</b>	4950 m <sup>3</sup>
<b>Bouwstof:</b>	Steenslag in ongebonden toepassing



## 6. Adresgegevens van de toepassingslocatie

<b>Adres:</b>	--
<b>Postcode:</b>	--
<b>Plaats:</b>	Scharwoude
<b>X-coördinaat:</b>	130110
<b>Y-coördinaat:</b>	515963
<b>Bodemlaag hoogte t.o.v. maaiveld:</b>	--
<b>Omschrijving:</b>	Dit betreft melding hertoepassing bouwstoffen (Vijlslag). Bouwstof wordt toegepast in Oeverdijk Module 3 van project Markermeerdijken. Verdere informatie over het ontwerp is in het bijgevoegde werkplan opgenomen.

### Plattegrond

#### Plattegrond:



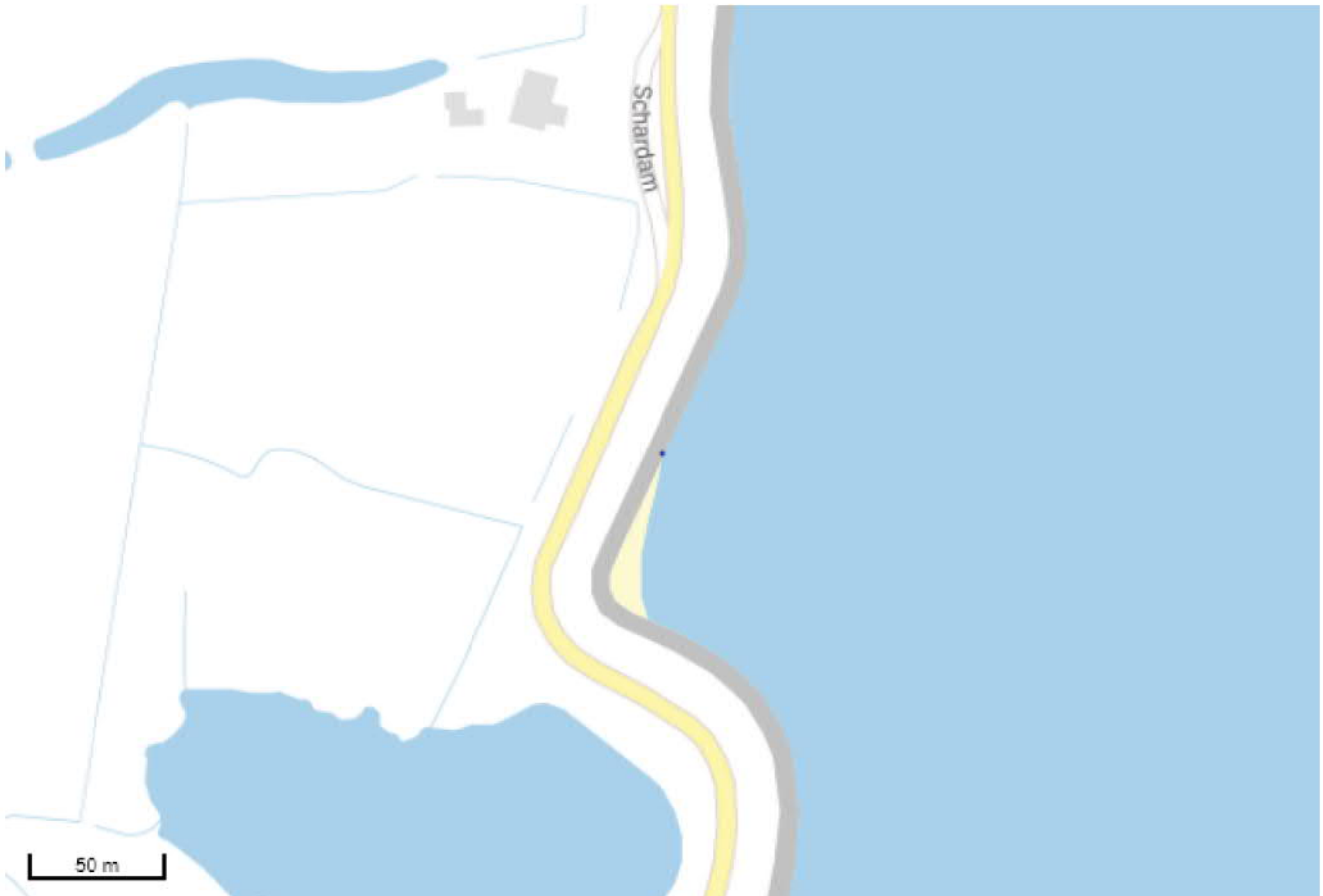
## 7. Gegevens van de locatie van herkomst

<b>Grondbewerkingsinrichting:</b>	--
<b>Adres:</b>	--
<b>Postcode:</b>	--
<b>Plaats:</b>	Schardam
<b>X-coördinaat:</b>	130077
<b>Y-coördinaat:</b>	513734
<b>Bodemlaag hoogte t.o.v. maaiveld:</b>	--
<b>Omschrijving:</b>	Partij (vlijlaag) is afkomstig van buitendijkse gebied thv Module 4 van project Markermeerdijken. De partij betreft vlijlaag en is als Niet vormgegeven bouwstof beoordeeld. Bij ontgraven blijkt de laag dikker te zijn dan verwacht. Derhalve komt er meer vlijlaag vrij.

### Plattegrond

**Bijgevoegde plattegronden:** AMMD\_Werkplan\_puin\_Oeverdijk (002).pdf

**Plattegrond:**



## 8. Wie is bevoegd gezag voor de toepassing

**Bevoegd Gezag Type:** Rijkswaterstaat

### Bevoegd Gezag

**Naam:** Rijkswaterstaat Midden-Nederland

**Afdeling:** --

**Adres:** Postbus 2232

**Postcode:** 3500GE

**Plaats:** Utrecht

**Telefoonnummer:** 0887973700

**Faxnummer:** 088-7974001

## 9. Status (Bevoegd Gezag)

**Kenmerk Melder:** AMMD-20-INT-M4-M3 vlijlaag in Oeverdijk

### Opmerking melder:

Voor project dijkversterking Markermeerdijken is [REDACTED] toezichthouder / handhaver en aanspreekpunt.

De partij wordt eerst in tijdelijke opslag genomen op de werkbaan thv module 4 waar de vlijlaag vrijkomt.

De ontgraving van de vlijlaag is gemeld via een BLBI melding en staat bekend onder zaaknummer RWSZ2020-00018949.

Bij ontgraven blijkt de laag dikker te zijn dan verwacht. Derhalve komt er meer vlijlaag vrij.

**Kenmerk bevoegd gezag:** --

**Naam behandelaar:** --

**Opmerking bevoegd gezag:** --

**Indicatie 'Volledig':** Onbekend

**Indicatie 'Goedgekeurd':** Onbekend

**Indicatie 'Ingetrokken door melder':** Onbekend

**Indicatie 'Partij is toegepast':** Onbekend

**Indicatie 'Administratief afgehandeld':** Onbekend

**Indicatie 'Toezicht houden in het veld':** Onbekend

**Indicatie 'Toezicht gehouden in het veld':** Onbekend

**Indicatie 'Bruikbaar voor bodemkwaliteitskaart':** Onbekend

# Melding besluit bodemkwaliteit

**Meldingnummer:** 556629.0  
**Melding gedaan op:** 15-12-2020  
**Melding type:** Toepassing partij  
**Melding gedaan door:** Provincie Fryslân  
Team Grip op Grond  
0582925925  
gripopgrond@fryslan.frl  
**Status:** Verzonden

## 1. Algemene gegevens van de toepasser / eigenaar

**Naam** Provincie Fryslân  
**Postadres** Tweebaksmarkt 52  
8911KZ Leeuwarden  
**Telefoonnummer** 0582925925  
**Faxnummer** --  
**E-mailadres** provincie@fryslan.frl  
**Rechtspersoon** Organisatie  
**KvK nummer:** 01178978  
**Vestigingsnummer:** 000008266956

### Contactpersoon

**Naam** De heer [REDACTED]  
**Telefoonnummer** [REDACTED]  
**Mobielnummer** --  
**E-mailadres** [REDACTED]@fryslan.frl

## 2. Algemene gegevens van de toepasser / uitvoerder

**Naam** Maritiem Materieel Verhuur Kampen  
**Postadres** Zuidwendigeweg 9  
8097RL Oosterwolde  
**Telefoonnummer** [REDACTED]  
**Faxnummer** --  
**E-mailadres** --  
**Rechtspersoon** Organisatie  
**KvK nummer:** --  
**Vestigingsnummer:** --

### Contactpersoon

**Naam** De heer [REDACTED]  
**Telefoonnummer** --  
**Mobielnummer** [REDACTED]  
**E-mailadres** --

## 3. Beoogde toepassing bouwstoffen, grond of

## baggerspecie

<b>Toegepast materiaal:</b>	Grond
<b>Toepassingstype:</b>	Toepassing op natte bodem volgens generiek toetsingskader
<b>Toepassingsgebied:</b>	--

## 4. Project details

<b>Naam:</b>	Vismigratierivier
<b>Startdatum:</b>	1-8-2019
<b>Einddatum:</b>	31-12-2025

## 5. Toepassing details

### Toe te passen partij

<b>Startdatum:</b>	18-01-2021
<b>Afrondingsdatum:</b>	31-03-2021
<b>Materiaal hoeveelheid:</b>	1100 m <sup>3</sup>

## 6. Adresgegevens van de toepassingslocatie

**Adres:** Vismigratierivier Westflank

**Postcode:** 8752TP

**Plaats:** KORWERDERZAND

**X-coördinaat:** 150610

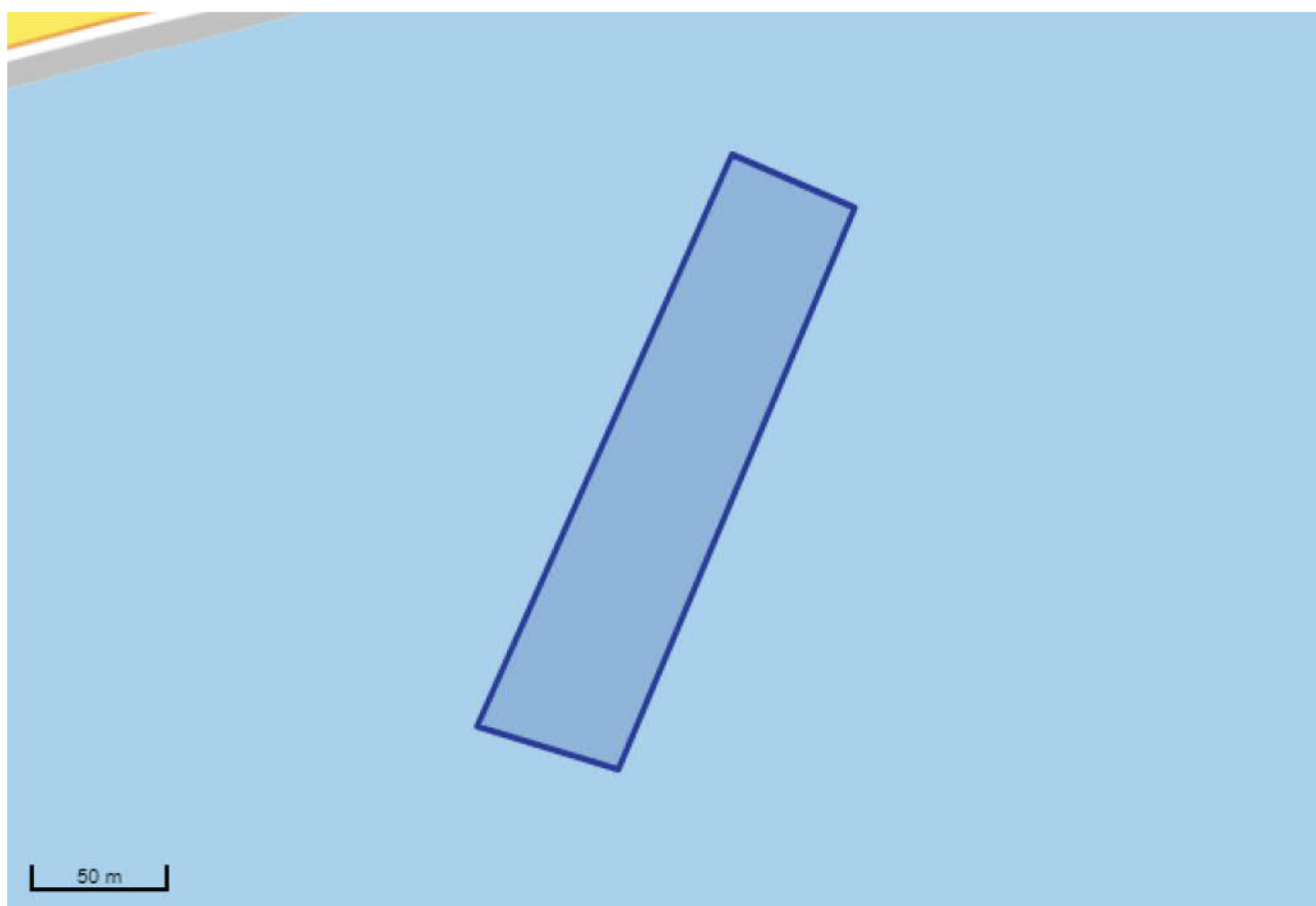
**Y-coördinaat:** 564776

**Bodemlaag hoogte t.o.v. maaiveld:** --

**Omschrijving:** --

### Plattegrond

**Plattegrond:**






## 7. Gegevens van de locatie van herkomst

<b>Grondbewerkingsinrichting:</b>	--
<b>Adres:</b>	Koeverderhuis
<b>Postcode:</b>	8525DN
<b>Plaats:</b>	LANGWEER
<b>X-coördinaat:</b>	175489
<b>Y-coördinaat:</b>	553217
<b>Bodemlaag hoogte t.o.v. maaiveld:</b>	--
<b>Omschrijving:</b>	Opgebulkte partij ingedroogde baggerspecie. Code DK-19-01-02. Het materiaal is oorspronkelijk afkomstig uit de provinciale vaarweg A11, Wide Wimerts. De vaarweg is in 2019 gebaggerd waarbij een deel van de vrijkomende baggerspecie (vak 11 uit verkennend waterbodemonderzoek) is verwerkt in depot De Koevorde onder afvalstroomnummer 02C98PRFR024.

### Plattegrond

Plattegrond:



## 8. Wie is bevoegd gezag voor de toepassing

<b>Bevoegd Gezag Type:</b>	Rijkswaterstaat
<b>Bevoegd Gezag</b>	
<b>Naam:</b>	Rijkswaterstaat Midden-Nederland
<b>Afdeling:</b>	--
<b>Adres:</b>	Postbus 2232
<b>Postcode:</b>	3500GE
<b>Plaats:</b>	Utrecht
<b>Telefoonnummer:</b>	0887973700
<b>Faxnummer:</b>	088-7974001

## 9. Milieuhygiënische verklaringen

<b>Milieuhygiënische verklaringen:</b>	Partijkeuring
<b>Naam Producent</b>	Antea Goup Nederland B.V.
<b>Certificaatnummer</b>	0463683-104

**Milieuhygiënische verklaringen:** DK-19-01-02\_20200925-0463683.104-ap04--  
prov fryslan-d0.pdf  
DK-19-01-02\_20201008\_vrijgave.pdf

**Kwaliteitgegevens bestand:** --

**Partijsplitsing**

**Partij gesplitst:** ja

**Partijrelatie:** Toe te passen partij is een afsplitsing van de  
oorspronkelijke partij.

**Splitsing uitgevoerd:** Provincie Fryslân

**Datum splitsing:** 18-1-2021

## 10. Status (Bevoegd Gezag)

**Kenmerk Melder:** 20201215\_AvdB\_DK-19-01-02-VMR-  
westflank

**Opmerking melder:**

Melding ingediend door:

██████████  
████████████████████  
██████████

Indien u vragen heeft over onderhavige melding s.v.p. contact opnemen met ██████████  
██████

**Kenmerk bevoegd gezag:** --

**Naam behandelaar:** --

**Opmerking bevoegd gezag:** --

**Indicatie 'Volledig':** Onbekend

**Indicatie 'Goedgekeurd':** Onbekend

**Indicatie 'Ingetrokken door melder':** Onbekend

**Indicatie 'Partij is toegepast':** Onbekend

**Indicatie 'Administratief afgehandeld':** Onbekend

**Indicatie 'Toezicht houden in het veld':** Onbekend

**Indicatie 'Toezicht gehouden in het veld':** Onbekend

**Indicatie 'Bruikbaar voor bodemkwaliteitskaart':** Onbekend

## Melding besluit bodemkwaliteit

**Meldingnummer:** 556814.0  
**Melding gedaan op:** 17-12-2020  
**Melding type:** Werk schone grond  
**Melding gedaan door:** Unie van Marken  
[REDACTED]  
010 288 8777  
contact@markermeerdijken.nl

**Status:** Verzonden

## 1. Algemene gegevens van de toepasser / eigenaar

**Naam** HHNK  
**Postadres** Stationsplein 136  
1703WC Heerhugowaard  
**Telefoonnummer** 072-5828282  
**Faxnummer** --  
**E-mailadres** info@hhnk.nl  
**Rechtspersoon** Organisatie  
**KvK nummer:** 37161516  
**Vestigingsnummer:** --

### Contactpersoon

**Naam** De heer [REDACTED]  
**Telefoonnummer** [REDACTED]  
**Mobielnummer** [REDACTED]  
**E-mailadres** [REDACTED]@markermeerdijken.nl

## 2. Project details

**Naam:** M14  
**Startdatum:** 4-1-2021  
**Einddatum:** 31-12-2023

### 3. Adresgegevens van de toepassingslocatie

<b>Adres:</b>	Zeedijk
<b>Postcode:</b>	--
<b>Plaats:</b>	Uitdam
<b>X-coördinaat:</b>	133581
<b>Y-coördinaat:</b>	492481
<b>Bodemlaag hoogte t.o.v. maaiveld:</b>	--
<b>Omschrijving:</b>	HHNK voert in alliantie met marktpartijen, zijnde AMMD, de dijkversterking Markermeerdijken uit. Unie van Marken is de juridische entiteit voor de GWWwerkzaamheden.

Het zand wordt momenteel geleverd vanuit IJsselmeergebied onder BRL 9313 (Van Vliet = zie bijlage). Dit zand is eveneens "evident onverdacht".

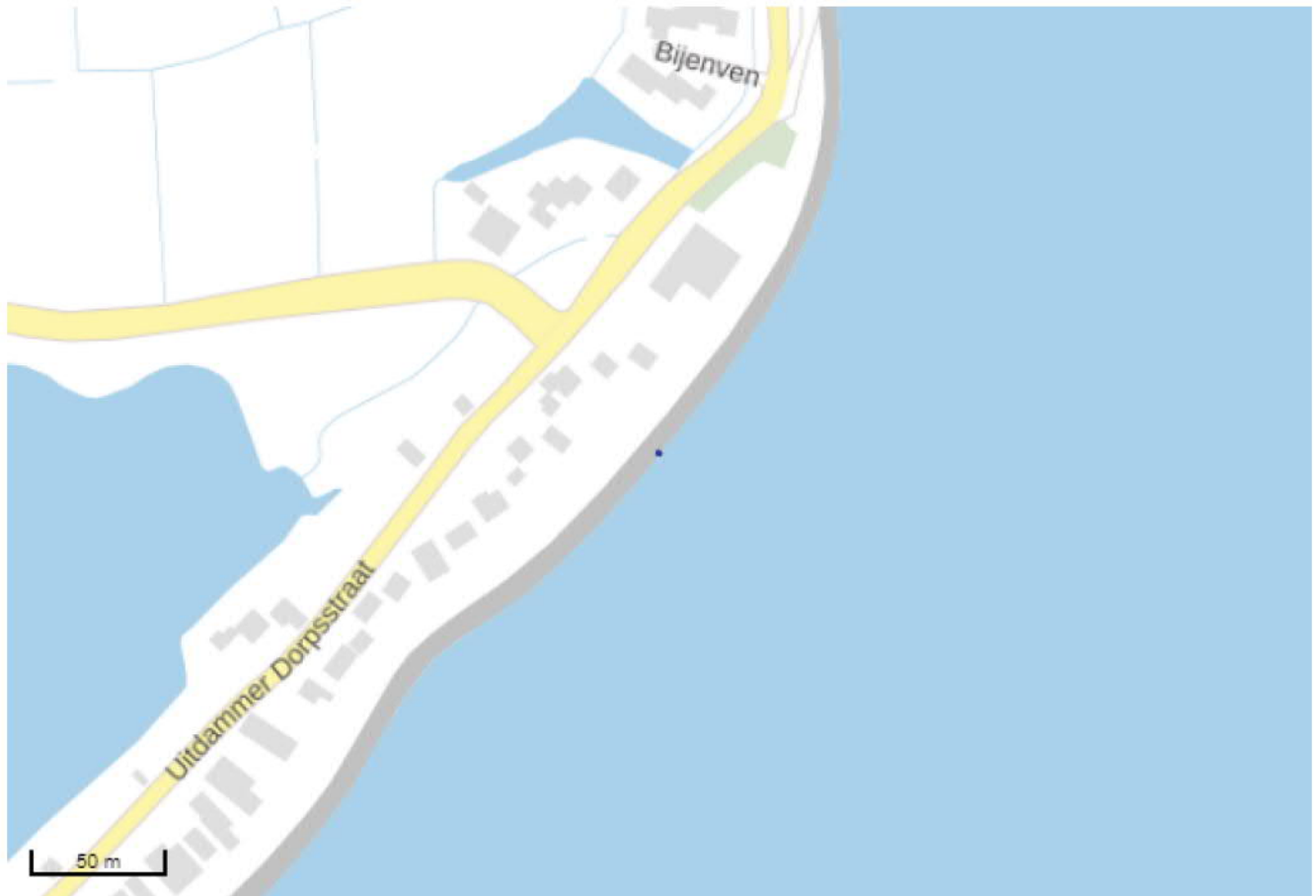
Voor de dijkversterking van Module 14 zal 160.000 m3 zand worden aangevoerd.

#### Plattegrond

<b>Bijgevoegde plattegronden:</b>	K41307-05.pdf
<b>Plattegrond:</b>	

### 4. Wie is bevoegd gezag voor de toepassing

<b>Bevoegd Gezag Type:</b>	Rijkswaterstaat
<b>Bevoegd Gezag</b>	
<b>Naam:</b>	Rijkswaterstaat Midden-Nederland
<b>Afdeling:</b>	--
<b>Adres:</b>	Postbus 600
<b>Postcode:</b>	8200AP
<b>Plaats:</b>	LELYSTAD
<b>Telefoonnummer:</b>	0320-299002
<b>Faxnummer:</b>	



## 5. Status (Bevoegd Gezag)

**Kenmerk Melder:** AMMD-20-EXT-M14 Toepassing schoon zand

**Opmerking melder:**

Voor project dijkversterking Markermeerdijken is  toezichthouder/handhaver en aanspreekpunt.

<b>Kenmerk bevoegd gezag:</b>	--
<b>Naam behandelaar:</b>	--
<b>Opmerking bevoegd gezag:</b>	--
<b>Indicatie 'Volledig':</b>	Onbekend
<b>Indicatie 'Goedgekeurd':</b>	Onbekend
<b>Indicatie 'Ingetrokken door melder':</b>	Onbekend
<b>Indicatie 'Partij is toegepast':</b>	Onbekend
<b>Indicatie 'Administratief afgehandeld':</b>	Onbekend
<b>Indicatie 'Toezicht houden in het veld':</b>	Onbekend
<b>Indicatie 'Toezicht gehouden in het veld':</b>	Onbekend
<b>Indicatie 'Bruikbaar voor</b>	Onbekend



**bodemkwaliteitskaart:**

## Melding besluit bodemkwaliteit

**Meldingnummer:** 556817.0  
**Melding gedaan op:** 17-12-2020  
**Melding type:** Werk schone grond  
**Melding gedaan door:** Unie van Marken  
[REDACTED]  
010 288 8777  
contact@markermeerdijken.nl

**Status:** Verzonden

## 1. Algemene gegevens van de toepasser / eigenaar

**Naam** HHNK  
**Postadres** Stationsplein 136  
1703WC Heerhugowaard  
**Telefoonnummer** 072-5828282  
**Faxnummer** --  
**E-mailadres** info@hhnk.nl  
**Rechtspersoon** Organisatie  
**KvK nummer:** 37161516  
**Vestigingsnummer:** --

### Contactpersoon

**Naam** De heer [REDACTED]  
**Telefoonnummer** [REDACTED]  
**Mobielnummer** [REDACTED]  
**E-mailadres** [REDACTED]@markermeerdijken.nl

## 2. Project details

**Naam:** M13  
**Startdatum:** 4-1-2021  
**Einddatum:** 31-12-2023

### 3. Adresgegevens van de toepassingslocatie

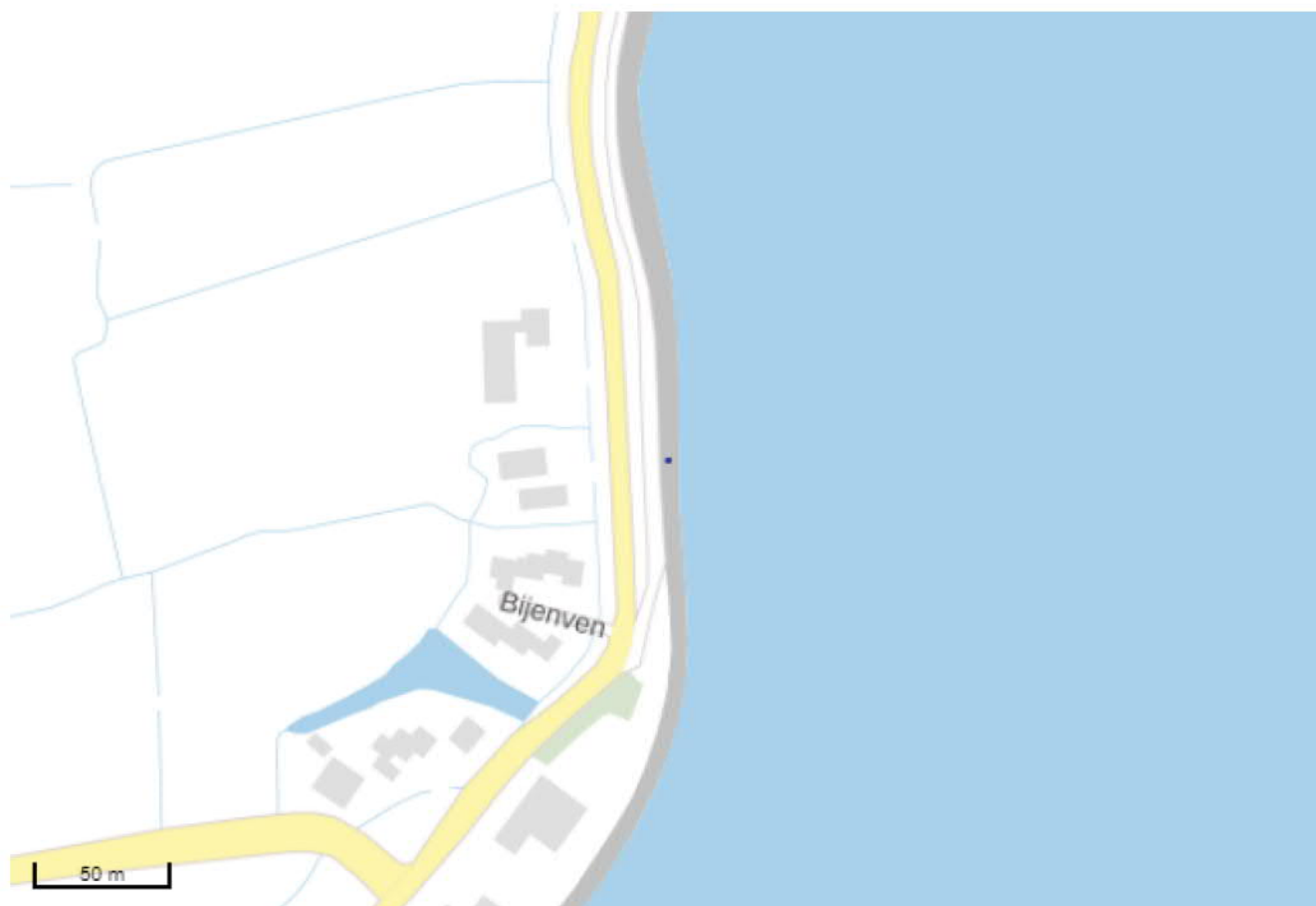
<b>Adres:</b>	Zeedijk
<b>Postcode:</b>	--
<b>Plaats:</b>	Uitdam
<b>X-coördinaat:</b>	133644
<b>Y-coördinaat:</b>	492690
<b>Bodemlaag hoogte t.o.v. maaiveld:</b>	--
<b>Omschrijving:</b>	<p>HHNK voert in alliantie met marktpartijen, zijnde AMMD, de dijkversterking Markermeerdijken uit. Unie van Marken is de juridische entiteit voor de GWWwerkzaamheden.</p> <p>Het zand wordt momenteel geleverd vanuit IJsselmeergebied onder BRL 9313 (Van Vliet = zie bijlage). Dit zand is eveneens "evident onverdacht".</p> <p>Voor de dijkversterking van Module 13 zal 60.000 m3 zand worden aangevoerd.</p>

#### Plattegrond

<b>Bijgevoegde plattegronden:</b>	K41307-05.pdf
<b>Plattegrond:</b>	

### 4. Wie is bevoegd gezag voor de toepassing

<b>Bevoegd Gezag Type:</b>	Rijkswaterstaat
<b>Bevoegd Gezag</b>	
<b>Naam:</b>	Rijkswaterstaat Midden-Nederland
<b>Afdeling:</b>	--
<b>Adres:</b>	Postbus 2232
<b>Postcode:</b>	3500GE
<b>Plaats:</b>	Utrecht
<b>Telefoonnummer:</b>	0887973700
<b>Faxnummer:</b>	088-7974001



## 5. Status (Bevoegd Gezag)

**Kenmerk Melder:** AMMD-20-EXT-M13 Schoon zand

**Opmerking melder:**

Voor project dijkversterking Markermeerdijken is [REDACTED] toezichthouder/handhaver en aanspreekpunt.

<b>Kenmerk bevoegd gezag:</b>	--
<b>Naam behandelaar:</b>	--
<b>Opmerking bevoegd gezag:</b>	--
<b>Indicatie 'Volledig':</b>	Onbekend
<b>Indicatie 'Goedgekeurd':</b>	Onbekend
<b>Indicatie 'Ingetrokken door melder':</b>	Onbekend
<b>Indicatie 'Partij is toegepast':</b>	Onbekend
<b>Indicatie 'Administratief afgehandeld':</b>	Onbekend
<b>Indicatie 'Toezicht houden in het veld':</b>	Onbekend
<b>Indicatie 'Toezicht gehouden in het veld':</b>	Onbekend
<b>Indicatie 'Bruikbaar voor</b>	Onbekend

**bodemkwaliteitskaart:**

# Melding besluit bodemkwaliteit

**Meldingnummer:** 562361.0  
**Melding gedaan op:** 15-02-2021  
**Melding type:** Toepassing partij  
**Melding gedaan door:** Martens en Van Oord  
[REDACTED]  
0162-474747  
bbkmeldingen@mvogroep.nl

**Status:** Verzonden



## 1. Algemene gegevens van de toepasser / eigenaar

**Naam** Martens en van Oord Aannemingsbedrijf B.V.  
**Postadres** Damweg 50  
4905BS Oosterhout NB  
**Telefoonnummer** 0126-474747  
**Faxnummer** 0162-474748  
**E-mailadres** info@mvogroep.nl  
**Rechtspersoon** Organisatie  
**KvK nummer:** --  
**Vestigingsnummer:** --

### Contactpersoon

**Naam** De heer [REDACTED]  
**Telefoonnummer** [REDACTED]  
**Mobielnummer** --  
**E-mailadres** [REDACTED]@mvogroep.nl

## 2. Algemene gegevens van de toepasser / uitvoerder

**Naam** Martens en Van Oord  
**Postadres** Damweg 50  
4905BS Oosterhout  
**Telefoonnummer** 0162-474747  
**Faxnummer** 0612-474748  
**E-mailadres** [REDACTED]@mvogroep.nl  
**Rechtspersoon** Organisatie  
**KvK nummer:** --  
**Vestigingsnummer:** --

### Contactpersoon

**Naam** De heer [REDACTED]  
**Telefoonnummer** [REDACTED]  
**Mobielnummer** --  
**E-mailadres** [REDACTED]@mvogroep.nl

## 3. Beoogde toepassing bouwstoffen, grond of

## baggerspecie

<b>Toegepast materiaal:</b>	Baggerspecie
<b>Toepassingstype:</b>	Toepassing op natte bodem volgens generiek toetsingskader
<b>Toepassingsgebied:</b>	--

## 4. Project details

<b>Naam:</b>	Marina Kaap Hoorn
<b>Startdatum:</b>	22-2-2021
<b>Einddatum:</b>	31-12-2021

## 5. Toepassing details

### Toe te passen partij

<b>Startdatum:</b>	22-02-2021
<b>Afrondingsdatum:</b>	31-12-2021
<b>Materiaal hoeveelheid:</b>	30000 m <sup>3</sup>

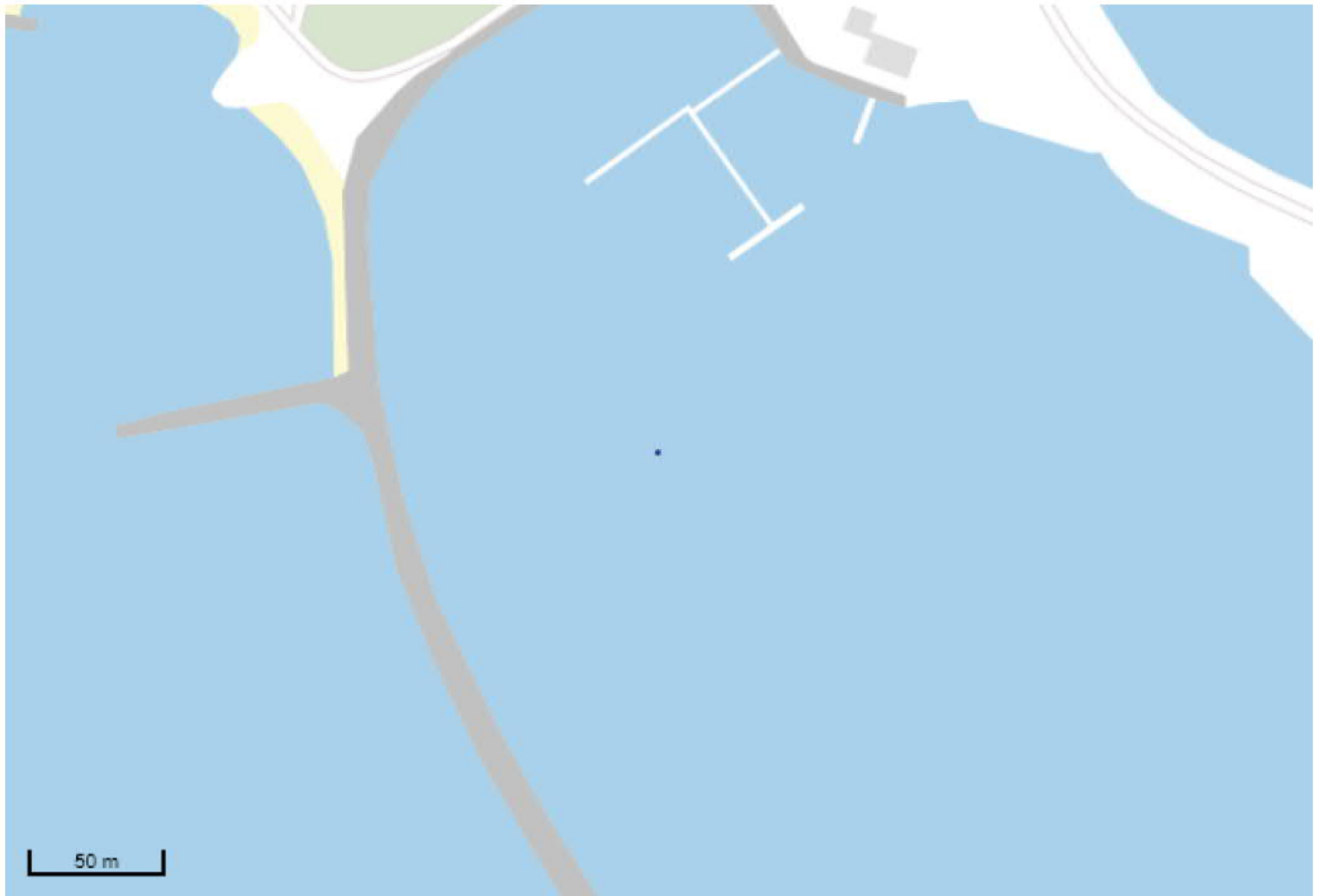
## 6. Adresgegevens van de toepassingslocatie

<b>Adres:</b>	Schelphoek 4
<b>Postcode:</b>	--
<b>Plaats:</b>	Hoorn
<b>X-coördinaat:</b>	134284
<b>Y-coördinaat:</b>	516962
<b>Bodemlaag hoogte t.o.v. maaiveld:</b>	0,00
<b>Omschrijving:</b>	<p>Binnen de ontwikkeling van Marina Kaap Hoorn zal totaal 30.000 gebaggerd worden. Deze 30.000m3 wordt binnen en rondom de haven weer toegepast.</p> <p>Het gaat hierbij om:</p> <ul style="list-style-type: none"><li>- 9000 m3 ter plaatsen van de dam (deelgebied 3)</li><li>- 16.000 m3 ter plaatsen van de natuurvriendelijke oever (deelgebied 4)</li><li>- 5.000 m3 ter plaatsen van de werkhaven (deelgebied 5)</li></ul>

### Plattegrond

**Bijgevoegde plattegronden:** Werkvakken.pdf

**Plattegrond:**




## 7. Gegevens van de locatie van herkomst

<b>Grondbewerkingsinrichting:</b>	--
<b>Adres:</b>	schelphoek 4
<b>Postcode:</b>	--
<b>Plaats:</b>	Hoorn
<b>X-coördinaat:</b>	134485
<b>Y-coördinaat:</b>	516781
<b>Bodemlaag hoogte t.o.v. maaiveld:</b>	--
<b>Omschrijving:</b>	--

### Plattegrond

Plattegrond:



## 8. Wie is bevoegd gezag voor de toepassing

<b>Bevoegd Gezag Type:</b>	Rijkswaterstaat
<b>Bevoegd Gezag</b>	
<b>Naam:</b>	Rijkswaterstaat Midden-Nederland
<b>Afdeling:</b>	--
<b>Adres:</b>	Postbus 2232
<b>Postcode:</b>	3500GE
<b>Plaats:</b>	Utrecht
<b>Telefoonnummer:</b>	0887973700
<b>Faxnummer:</b>	088-7974001

## 9. Bodemfunctieklaas en bodemkwaliteitsklasse ter plaatse van de toepassing

<b>Waterbodemkwaliteitsklasse:</b>	Klasse A
------------------------------------	----------

## 10. Milieuhygiënische verklaringen

<b>Milieuhygiënische verklaringen:</b>	Verklaring op basis van bodemonderzoek
<b>Naam erkende uitvoerende instantie</b>	Tritium Advies B.V.
<b>Rapportnummer</b>	2003036DH
<b>Milieuhygiënische verklaringen:</b>	2003036DH-01 versie A rapport Marina Kaap Hoorn (002).pdf
<b>Kwaliteitgegevens bestand:</b>	--

### Partijsplitsing

<b>Partij gesplitst:</b>	nee
<b>Partijrelatie:</b>	--
<b>Splitsing uitgevoerd:</b>	--
<b>Datum splitsing:</b>	--

## 11. Status (Bevoegd Gezag)

<b>Kenmerk Melder:</b>	MKH-0001
<b>Opmerking melder:</b>	--
<b>Kenmerk bevoegd gezag:</b>	--
<b>Naam behandelaar:</b>	--
<b>Opmerking bevoegd gezag:</b>	--
<b>Indicatie 'Volledig':</b>	Onbekend
<b>Indicatie 'Goedgekeurd':</b>	Onbekend
<b>Indicatie 'Ingetrokken door melder':</b>	Onbekend
<b>Indicatie 'Partij is toegepast':</b>	Onbekend
<b>Indicatie 'Administratief afgehandeld':</b>	Onbekend
<b>Indicatie 'Toezicht houden in het veld':</b>	Onbekend
<b>Indicatie 'Toezicht gehouden in het veld':</b>	Onbekend
<b>Indicatie 'Bruikbaar voor bodemkwaliteitskaart':</b>	Onbekend

## Melding besluit bodemkwaliteit

**Meldingnummer:** 562361.1  
**Melding gedaan op:** 08-03-2021  
**Melding type:** Toepassing partij  
**Melding gedaan door:** Martens en Van Oord  
[REDACTED]  
0162-474747  
bbkmeldingen@mvogroep.nl

**Status:** Verzonden



## 1. Algemene gegevens van de toepasser / eigenaar

**Naam** Martens en van Oord Aannemingsbedrijf B.V.  
**Postadres** Damweg 50  
4905BS Oosterhout NB  
**Telefoonnummer** 0126-474747  
**Faxnummer** 0162-474748  
**E-mailadres** info@mvogroep.nl  
**Rechtspersoon** Organisatie  
**KvK nummer:** --  
**Vestigingsnummer:** --

### Contactpersoon

**Naam** De heer [REDACTED]  
**Telefoonnummer** [REDACTED]  
**Mobielnummer** --  
**E-mailadres** [REDACTED]@mvogroep.nl

## 2. Algemene gegevens van de toepasser / uitvoerder

**Naam** Martens en Van Oord  
**Postadres** Damweg 50  
4905BS Oosterhout  
**Telefoonnummer** 0162-474747  
**Faxnummer** 0612-474748  
**E-mailadres** [REDACTED]@mvogroep.nl  
**Rechtspersoon** Organisatie  
**KvK nummer:** --  
**Vestigingsnummer:** --

### Contactpersoon

**Naam** De heer [REDACTED]  
**Telefoonnummer** [REDACTED]  
**Mobielnummer** --  
**E-mailadres** [REDACTED]@mvogroep.nl

## 3. Beoogde toepassing bouwstoffen, grond of

## baggerspecie

<b>Toegepast materiaal:</b>	Baggerspecie
<b>Toepassingtype:</b>	Toepassing op natte bodem volgens generiek toetsingskader
<b>Toepassingsgebied:</b>	--

## 4. Project details

<b>Naam:</b>	Marina Kaap Hoorn
<b>Startdatum:</b>	22-2-2021
<b>Einddatum:</b>	31-12-2021

## 5. Toepassing details

### Toe te passen partij

<b>Startdatum:</b>	22-02-2021
<b>Afrondingsdatum:</b>	31-12-2021
<b>Materiaal hoeveelheid:</b>	19000 m <sup>3</sup>

## 6. Adresgegevens van de toepassingslocatie

<b>Adres:</b>	Schelphoek 4
<b>Postcode:</b>	--
<b>Plaats:</b>	Hoorn
<b>X-coördinaat:</b>	134284
<b>Y-coördinaat:</b>	516962
<b>Bodemlaag hoogte t.o.v. maaiveld:</b>	0,00
<b>Omschrijving:</b>	<p>Binnen de ontwikkeling van Marina Kaap Hoorn zal totaal 30.000 gebaggerd worden. Deze 30.000m3 wordt deels binnen en rondom de haven weer toegepast en een ander deel wordt toegepast in Markerwadden. De m3 die binnen het werk worden toegepast zijn:</p> <ul style="list-style-type: none"><li>- 9.000 m3 ter plaatsen van de dam</li><li>- 10.000 m3 ter plaatsen van de natuurvriendelijke oever</li></ul> <p>Voor de werkzaamheden is waterwetvergunningRWSZ2021-00000836 aangevraagd en bij RWS bekend.</p>

### Plattegrond

**Bijgevoegde plattegronden:** Werkvakken.pdf

**Plattegrond:**




## 7. Gegevens van de locatie van herkomst

<b>Grondbewerkingsinrichting:</b>	--
<b>Adres:</b>	schelphoek 4
<b>Postcode:</b>	--
<b>Plaats:</b>	Hoorn
<b>X-coördinaat:</b>	134485
<b>Y-coördinaat:</b>	516781
<b>Bodemlaag hoogte t.o.v. maaiveld:</b>	--
<b>Omschrijving:</b>	--

### Plattegrond

Plattegrond:



## 8. Wie is bevoegd gezag voor de toepassing

<b>Bevoegd Gezag Type:</b>	Rijkswaterstaat
<b>Bevoegd Gezag</b>	
<b>Naam:</b>	Rijkswaterstaat Midden-Nederland
<b>Afdeling:</b>	--
<b>Adres:</b>	Postbus 2232
<b>Postcode:</b>	3500GE
<b>Plaats:</b>	Utrecht
<b>Telefoonnummer:</b>	0887973700
<b>Faxnummer:</b>	088-7974001

## 9. Bodemfunctieklaas en bodemkwaliteitsklaas ter plaatse van de toepassing

<b>Waterbodemkwaliteitsklaas:</b>	Klaas A
-----------------------------------	---------

## 10. Milieuhygiënische verklaringen

<b>Milieuhygiënische verklaringen:</b>	Verklaring op basis van bodemonderzoek
<b>Naam erkende uitvoerende instantie</b>	Tritium Advies B.V.
<b>Rapportnummer</b>	2003036DH
<b>Milieuhygiënische verklaringen:</b>	2003036DH-01 versie A rapport Marina Kaap Hoorn (002).pdf 2003036DH-02 versie 0 rapport Werkhaven te Hoorn.pdf
<b>Kwaliteitgegevens bestand:</b>	--

### Partijsplitsing

<b>Partij gesplitst:</b>	nee
<b>Partijrelatie:</b>	--
<b>Splitsing uitgevoerd:</b>	--
<b>Datum splitsing:</b>	--

## 11. Status (Bevoegd Gezag)

**Kenmerk Melder:** MKH-0001

### Opmerking melder:

Melding is aangepast na opmerkingen vanuit RWS.

De vakken welke niet aan de norm voldeden (werkhaven) zijn opnieuw onderzocht. Dit onderzoek is tevens toegevoegd aan deze melding.

<b>Kenmerk bevoegd gezag:</b>	--
<b>Naam behandelaar:</b>	--
<b>Opmerking bevoegd gezag:</b>	--
<b>Indicatie 'Volledig':</b>	Onbekend
<b>Indicatie 'Goedgekeurd':</b>	Onbekend
<b>Indicatie 'Ingetrokken door melder':</b>	Onbekend
<b>Indicatie 'Partij is toegepast':</b>	Onbekend
<b>Indicatie 'Administratief afgehandeld':</b>	Onbekend
<b>Indicatie 'Toezicht houden in het veld':</b>	Onbekend
<b>Indicatie 'Toezicht gehouden in het veld':</b>	Onbekend
<b>Indicatie 'Bruikbaar voor bodemkwaliteitskaart':</b>	Onbekend

## Melding besluit bodemkwaliteit

**Meldingnummer:** 562373.0  
**Melding gedaan op:** 15-02-2021  
**Melding type:** Tijdelijke opslag  
**Melding gedaan door:** Unie van Marken  
[REDACTED]  
010 288 8777  
contact@markermeerdijken.nl

**Status:** Verzonden



## 1. Algemene gegevens van de toepasser / eigenaar

**Naam** HHNK  
**Postadres** Stationsplein 136  
1703WC Heerhugowaard  
**Telefoonnummer** 072-5828282  
**Faxnummer** --  
**E-mailadres** info@hhnk.nl  
**Rechtspersoon** Organisatie  
**KvK nummer:** 37161516  
**Vestigingsnummer:** --

### Contactpersoon

**Naam** De heer [REDACTED]  
**Telefoonnummer** [REDACTED]  
**Mobielnummer** [REDACTED]  
**E-mailadres** [REDACTED]@markermeerdijken.nl

## 2. Algemene gegevens van de toepasser / uitvoerder

**Naam** Unie van Marken  
**Postadres** Hoogedijk 1 d  
1145PM Katwoude  
**Telefoonnummer** 0299-224510  
**Faxnummer** --  
**E-mailadres** info@markermeerdijken.nl  
**Rechtspersoon** Organisatie  
**KvK nummer:** 64566773  
**Vestigingsnummer:** 33381399

### Contactpersoon

**Naam** De heer [REDACTED]  
**Telefoonnummer** [REDACTED]  
**Mobielnummer** [REDACTED]  
**E-mailadres** [REDACTED]@markermeerdijken.nl

## 3. Beoogde toepassing bouwstoffen, grond of

## baggerspecie

<b>Toegepast materiaal:</b>	Grond
<b>Toepassingtype:</b>	Toepassing op natte bodem volgens generiek toetsingskader
<b>Toepassingsgebied:</b>	--
<b>Tijdelijke opslag:</b>	Ja, einddatum: 13-08-2021
<b>Eindbestemming:</b>	Dijk deelgebied Zuid

## 4. Project details

<b>Naam:</b>	Intern grondverzet
<b>Startdatum:</b>	8-5-2020
<b>Einddatum:</b>	31-12-2025

## 5. Toepassing details

### Toe te passen partij

<b>Startdatum:</b>	22-02-2021
<b>Afrondingsdatum:</b>	02-08-2021
<b>Materiaal hoeveelheid:</b>	6679 m <sup>3</sup>

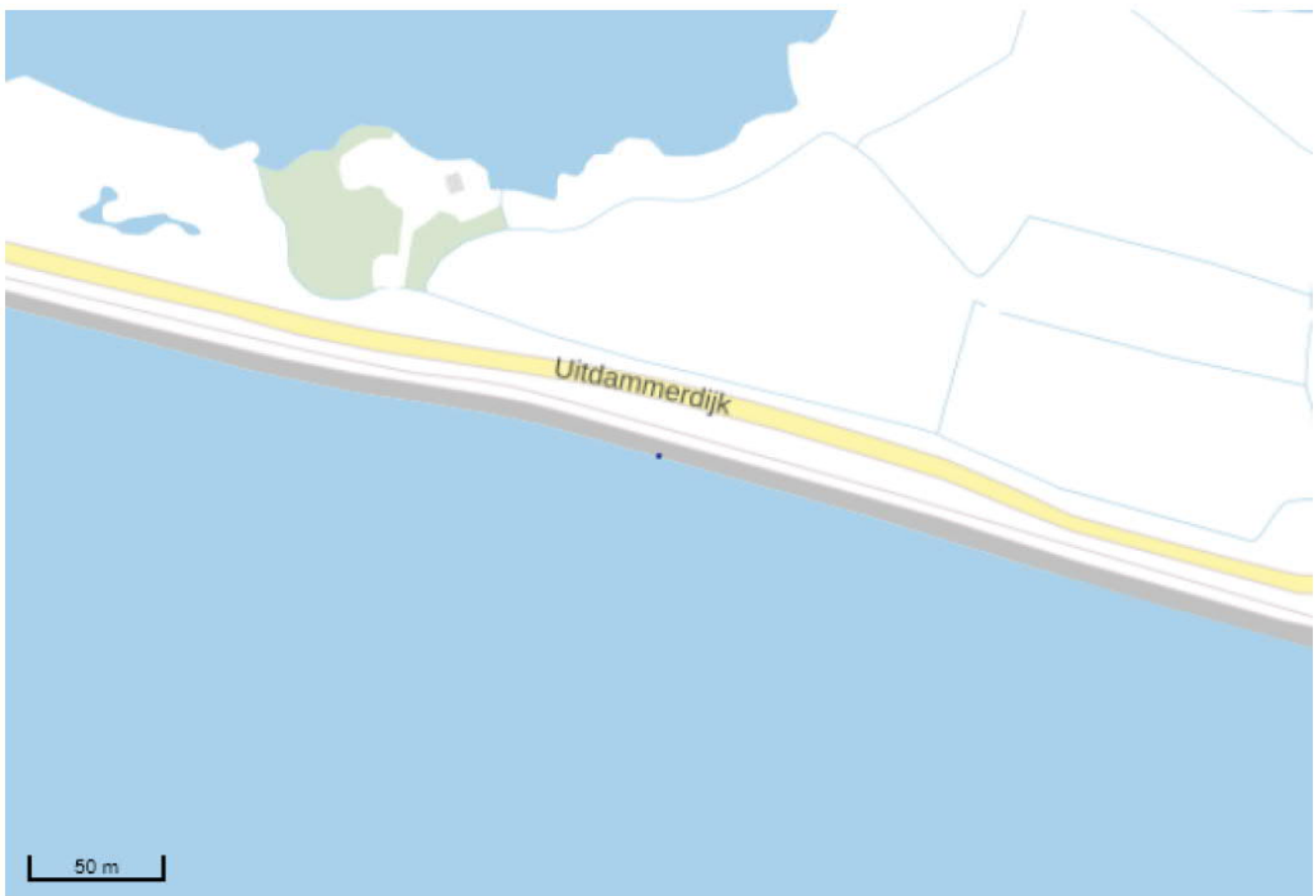
## 6. Adresgegevens van de toepassingslocatie

<b>Adres:</b>	Uitdammerdijk
<b>Postcode:</b>	--
<b>Plaats:</b>	Uitdam
<b>X-coördinaat:</b>	132956
<b>Y-coördinaat:</b>	491860
<b>Bodemlaag hoogte t.o.v. maaiveld:</b>	--
<b>Omschrijving:</b>	Tijdelijke opslag vind plaats op de werkbaan voor de nieuw aan te leggen dijk. Aan de buitenzijde van de dijk. Zie bijlage voor details

### Plattegrond

**Bijgevoegde plattegronden:** Depotlocatie buitendijks M15.pdf

**Plattegrond:**



## 7. Gegevens van de locatie van herkomst

<b>Grondbewerkingsinrichting:</b>	--
<b>Adres:</b>	Uitdammerdijk
<b>Postcode:</b>	--
<b>Plaats:</b>	Amsterdam
<b>X-coördinaat:</b>	131819
<b>Y-coördinaat:</b>	491148
<b>Bodemlaag hoogte t.o.v. maaiveld:</b>	--
<b>Omschrijving:</b>	Vrijkomende grond aan de binnenzijde van de dijk tbv grondverbetering.

### Plattegrond

**Bijgevoegde plattegronden:** 210201-M15-Hoeveelheden grond afgraven  
DP98+70\_DP107+60m-A2.pdf

**Plattegrond:**



## 8. Wie is bevoegd gezag voor de toepassing

<b>Bevoegd Gezag Type:</b>	Rijkswaterstaat
<b>Bevoegd Gezag</b>	
<b>Naam:</b>	Rijkswaterstaat Midden-Nederland
<b>Afdeling:</b>	--
<b>Adres:</b>	Postbus 2232
<b>Postcode:</b>	3500GE
<b>Plaats:</b>	Utrecht
<b>Telefoonnummer:</b>	0887973700
<b>Faxnummer:</b>	088-7974001

## 9. Bodemfunctieklassering en bodemkwaliteitsklasse ter plaatse van de toepassing

<b>Waterbodemkwaliteitsklasse:</b>	Voldoet aan de achtergrondwaarden (AW 2000)
------------------------------------	---

## 10. Milieuhygiënische verklaringen

<b>Milieuhygiënische verklaringen:</b>	Erkende kwaliteitsverklaring
<b>Naam Producent</b>	Alliantie markermeerdijken
<b>Rapportnummer</b>	NC-SIK-35-154
<b>Erkeningsnummer</b>	NC-SIK-35-154
<b>Milieuhygiënische verklaringen:</b>	BRL 9335-2 NC-SIK-35-154 UVM 18022020.pdf AMMD-MHV-Zone Dijk Zuid-Z03-P01.pdf
<b>Kwaliteitgegevens bestand:</b>	--
<b>Partijsplitsing</b>	
<b>Partij gesplitst:</b>	nee
<b>Partijrelatie:</b>	--
<b>Splitsing uitgevoerd:</b>	--
<b>Datum splitsing:</b>	--

## 11. Status (Bevoegd Gezag)

**Kenmerk Melder:** AMMD-21-INT M15 Tijdelijke opslag  
buitendijks

### Opmerking melder:

Inspecteur RWS betreft [REDACTED]

De partij zal tijdelijk op de werkbaan buitendijks (schoon zand) worden opgeslagen waarna het later weer binnendijks zal worden toegepast. De partij voldoet niet aan de maximale normen voor toepassing van PFAS-stoffen in RWS oppervlaktewater. Het depot is goed te onderscheiden van de ondergrond waardoor er na ontgraven van het depot geen grond achter zal blijven.

<b>Kenmerk bevoegd gezag:</b>	--
<b>Naam behandelaar:</b>	--
<b>Opmerking bevoegd gezag:</b>	--
<b>Indicatie 'Volledig':</b>	Onbekend
<b>Indicatie 'Goedgekeurd':</b>	Onbekend
<b>Indicatie 'Ingetrokken door melder':</b>	Onbekend
<b>Indicatie 'Partij is toegepast':</b>	Onbekend
<b>Indicatie 'Administratief afgehandeld':</b>	Onbekend
<b>Indicatie 'Toezicht houden in het veld':</b>	Onbekend
<b>Indicatie 'Toezicht gehouden in het veld':</b>	Onbekend
<b>Indicatie 'Bruikbaar voor bodemkwaliteitskaart':</b>	Onbekend

## Melding besluit bodemkwaliteit

**Meldingnummer:** 563839.0  
**Melding gedaan op:** 26-02-2021  
**Melding type:** Tijdelijke opslag  
**Melding gedaan door:** Unie van Marken  
[REDACTED]  
010 288 8777  
contact@markermeerdijken.nl

**Status:** Verzonden



## 1. Algemene gegevens van de toepasser / eigenaar

**Naam** HHNK  
**Postadres** Stationsplein 136  
1703WC Heerhugowaard  
**Telefoonnummer** 072-5828282  
**Faxnummer** --  
**E-mailadres** info@hhnk.nl  
**Rechtspersoon** Organisatie  
**KvK nummer:** 37161516  
**Vestigingsnummer:** --

### Contactpersoon

**Naam** De heer [REDACTED]  
**Telefoonnummer** [REDACTED]  
**Mobielnummer** [REDACTED]  
**E-mailadres** [REDACTED]@markermeerdijken.nl

## 2. Algemene gegevens van de toepasser / uitvoerder

**Naam** Unie van Marken  
**Postadres** Hoogedijk 1 d  
1145PM Katwoude  
**Telefoonnummer** 0299-224510  
**Faxnummer** --  
**E-mailadres** info@markermeerdijken.nl  
**Rechtspersoon** Organisatie  
**KvK nummer:** 64566773  
**Vestigingsnummer:** 33381399

### Contactpersoon

**Naam** De heer [REDACTED]  
**Telefoonnummer** [REDACTED]  
**Mobielnummer** [REDACTED]  
**E-mailadres** [REDACTED]@markermeerdijken.nl

## 3. Beoogde toepassing bouwstoffen, grond of

## baggerspecie

<b>Toegepast materiaal:</b>	Grond
<b>Toepassingtype:</b>	Toepassing op natte bodem volgens generiek toetsingskader
<b>Toepassingsgebied:</b>	--
<b>Tijdelijke opslag:</b>	Ja, einddatum: 31-12-2021
<b>Eindbestemming:</b>	Dijk DG Midden Module 7

## 4. Project details

<b>Naam:</b>	Intern grondverzet
<b>Startdatum:</b>	8-5-2020
<b>Einddatum:</b>	31-12-2025

## 5. Toepassing details

### Toe te passen partij

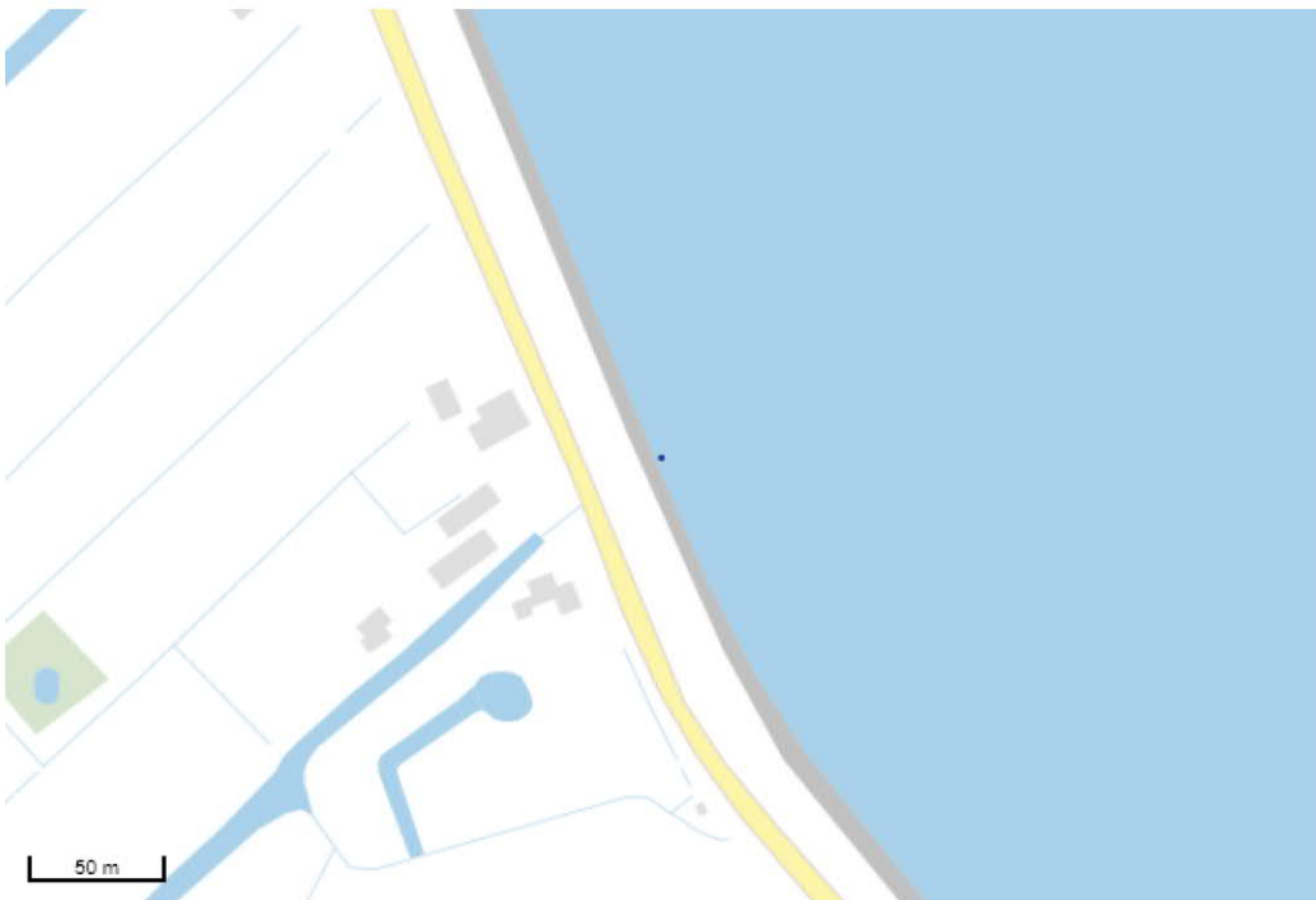
<b>Startdatum:</b>	05-03-2021
<b>Afrondingsdatum:</b>	31-12-2021
<b>Materiaal hoeveelheid:</b>	6336 m <sup>3</sup>

## 6. Adresgegevens van de toepassingslocatie

<b>Adres:</b>	IJsselmeerdijk
<b>Postcode:</b>	--
<b>Plaats:</b>	Warder
<b>X-coördinaat:</b>	132332
<b>Y-coördinaat:</b>	506582
<b>Bodemlaag hoogte t.o.v. maaiveld:</b>	--
<b>Omschrijving:</b>	Depot tijdelijke opslag buitendijks op de nieuw aangebrachte werkbaan (schoon zand). Het depot ligt buitendijks. De dijk zal hier een buitenwaardse verplaatsing ondergaan. Voor deze grond is binnedijks geen ruimte voor tijdelijke opslag.

### Plattegrond

#### Plattegrond:



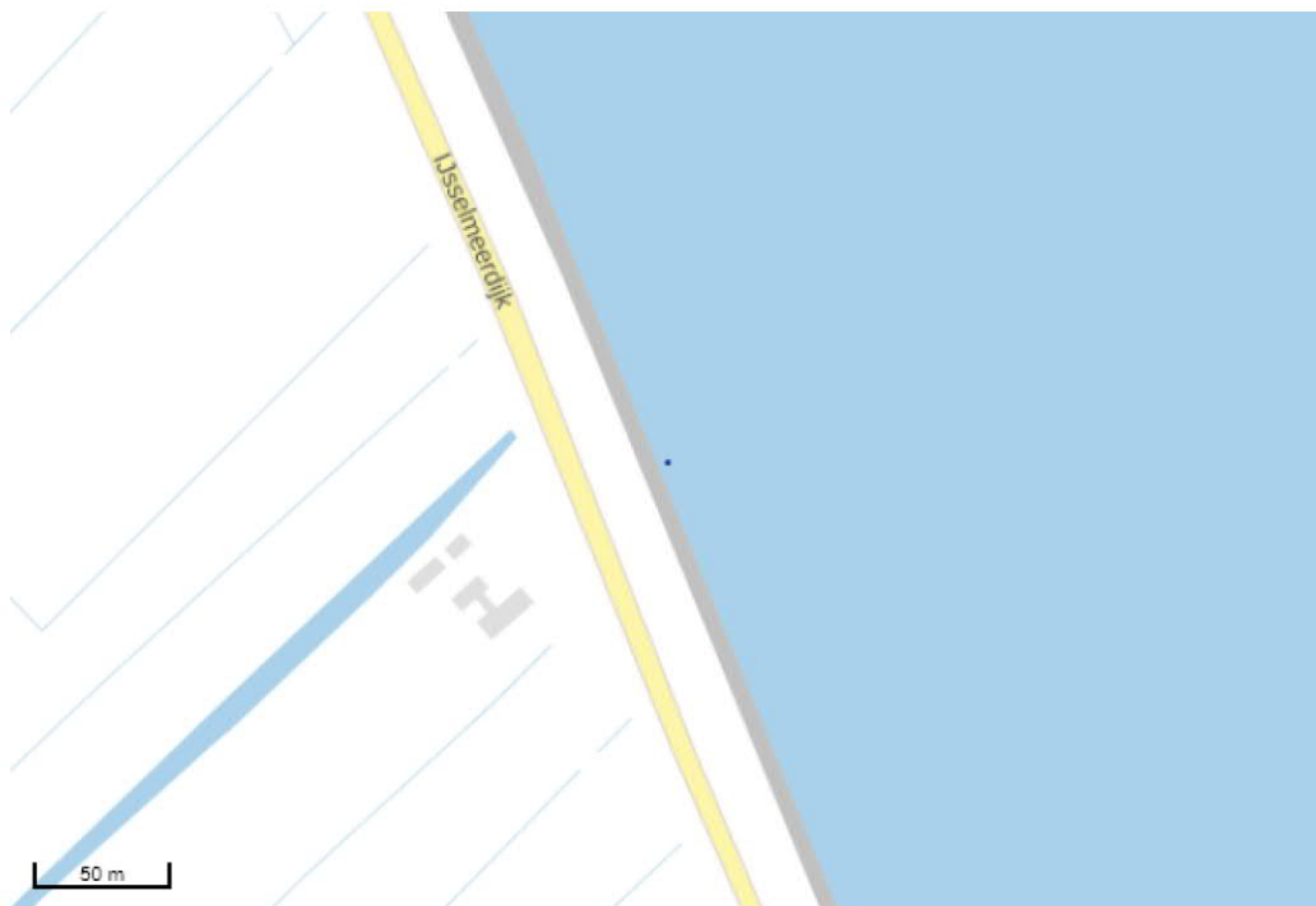
## 7. Gegevens van de locatie van herkomst

<b>Grondbewerkingsinrichting:</b>	--
<b>Adres:</b>	IJsselmeerdijk
<b>Postcode:</b>	--
<b>Plaats:</b>	Warder
<b>X-coördinaat:</b>	132237
<b>Y-coördinaat:</b>	506818
<b>Bodemlaag hoogte t.o.v. maaiveld:</b>	--
<b>Omschrijving:</b>	De grond is afkomstig uit Module 7 van de dijk. Het betreft de bovengrond (0-50 cm) van het binnendijkse gedeelte. In de grondstromen formulieren betreft dit secties HE-8B3, HE-9A, HE-11A, HE-11B en HE11C.

### Plattegrond

<b>Bijgevoegde plattegronden:</b>	Module 7-6 Grondstromeformulier grond 11B en 11C.pdf Module 7-3 Grondstromenformulier grond 8B3, 9A en 11A.pdf
-----------------------------------	---

**Plattegrond:**



## 8. Wie is bevoegd gezag voor de toepassing

<b>Bevoegd Gezag Type:</b>	Rijkswaterstaat
<b>Bevoegd Gezag</b>	
<b>Naam:</b>	Rijkswaterstaat Midden-Nederland
<b>Afdeling:</b>	--
<b>Adres:</b>	Postbus 2232
<b>Postcode:</b>	3500GE
<b>Plaats:</b>	Utrecht
<b>Telefoonnummer:</b>	0887973700
<b>Faxnummer:</b>	088-7974001

## 9. Bodemfunctieklaas en bodemkwaliteitsklaas ter plaatse van de toepassing

<b>Waterbodemkwaliteitsklaas:</b>	Voldeet aan de achtergrondwaarden (AW 2000)
-----------------------------------	---

## 10. Milieuhygiënische verklaringen

<b>Milieuhygiënische verklaringen:</b>	Erkende kwaliteitsverklaring
<b>Naam Producent</b>	Unie van Marken
<b>Rapportnummer</b>	NC-SIK-35-154
<b>Erkeningsnummer</b>	NC-SIK-35-154
<b>Milieuhygiënische verklaringen:</b>	AMMD-Z02-P01 M7 Bovengrond binnendijks.pdf
<b>Kwaliteitgegevens bestand:</b>	--

### Partijsplitsing

<b>Partij gesplitst:</b>	nee
<b>Partijrelatie:</b>	--
<b>Splitsing uitgevoerd:</b>	--
<b>Datum splitsing:</b>	--

## 11. Status (Bevoegd Gezag)

**Kenmerk Melder:** M7 BG binnendijks tijdelijke opslag buitendijks

### Opmerking melder:

Voor project dijkversterking Markermeerdijken is   
toezichthouder/handhaver en aanspreekpunt.

<b>Kenmerk bevoegd gezag:</b>	--
<b>Naam behandelaar:</b>	--
<b>Opmerking bevoegd gezag:</b>	--
<b>Indicatie 'Volledig':</b>	Onbekend
<b>Indicatie 'Goedgekeurd':</b>	Onbekend
<b>Indicatie 'Ingetrokken door melder':</b>	Onbekend
<b>Indicatie 'Partij is toegepast':</b>	Onbekend
<b>Indicatie 'Administratief afgehandeld':</b>	Onbekend
<b>Indicatie 'Toezicht houden in het veld':</b>	Onbekend
<b>Indicatie 'Toezicht gehouden in het veld':</b>	Onbekend
<b>Indicatie 'Bruikbaar voor bodemkwaliteitskaart':</b>	Onbekend

## Melding besluit bodemkwaliteit

**Meldingnummer:** 563845.0  
**Melding gedaan op:** 26-02-2021  
**Melding type:** Tijdelijke opslag  
**Melding gedaan door:** Unie van Marken  
[REDACTED]  
010 288 8777  
contact@markermeerdijken.nl  
**Status:** Verzonden



## 1. Algemene gegevens van de toepasser / eigenaar

<b>Naam</b>	HHNK
<b>Postadres</b>	Stationsplein 136 1703WC Heerhugowaard
<b>Telefoonnummer</b>	072-5828282
<b>Faxnummer</b>	--
<b>E-mailadres</b>	info@hhnk.nl
<b>Rechtspersoon</b>	Organisatie
<b>KvK nummer:</b>	37161516
<b>Vestigingsnummer:</b>	--
<b>Contactpersoon</b>	
<b>Naam</b>	De heer [REDACTED]
<b>Telefoonnummer</b>	[REDACTED]
<b>Mobielnummer</b>	[REDACTED]
<b>E-mailadres</b>	[REDACTED]@markermeerdijken.nl

## 2. Algemene gegevens van de toepasser / uitvoerder

<b>Naam</b>	Unie van Marken
<b>Postadres</b>	Hoogedijk 1 d 1145PM Katwoude
<b>Telefoonnummer</b>	0299-224510
<b>Faxnummer</b>	--
<b>E-mailadres</b>	info@markermeerdijken.nl
<b>Rechtspersoon</b>	Organisatie
<b>KvK nummer:</b>	64566773
<b>Vestigingsnummer:</b>	33381399
<b>Contactpersoon</b>	
<b>Naam</b>	De heer [REDACTED]
<b>Telefoonnummer</b>	[REDACTED]
<b>Mobielnummer</b>	[REDACTED]
<b>E-mailadres</b>	[REDACTED]@markermeerdijken.nl

## 3. Beoogde toepassing bouwstoffen, grond of

## baggerspecie

<b>Toegepast materiaal:</b>	Grond
<b>Toepassingstype:</b>	Toepassing op natte bodem volgens generiek toetsingskader
<b>Toepassingsgebied:</b>	--
<b>Tijdelijke opslag:</b>	Ja, einddatum: 31-12-2021
<b>Eindbestemming:</b>	Dijk DG Midden Module 7

## 4. Project details

<b>Naam:</b>	Intern grondverzet
<b>Startdatum:</b>	8-5-2020
<b>Einddatum:</b>	31-12-2025

## 5. Toepassing details

### Toe te passen partij

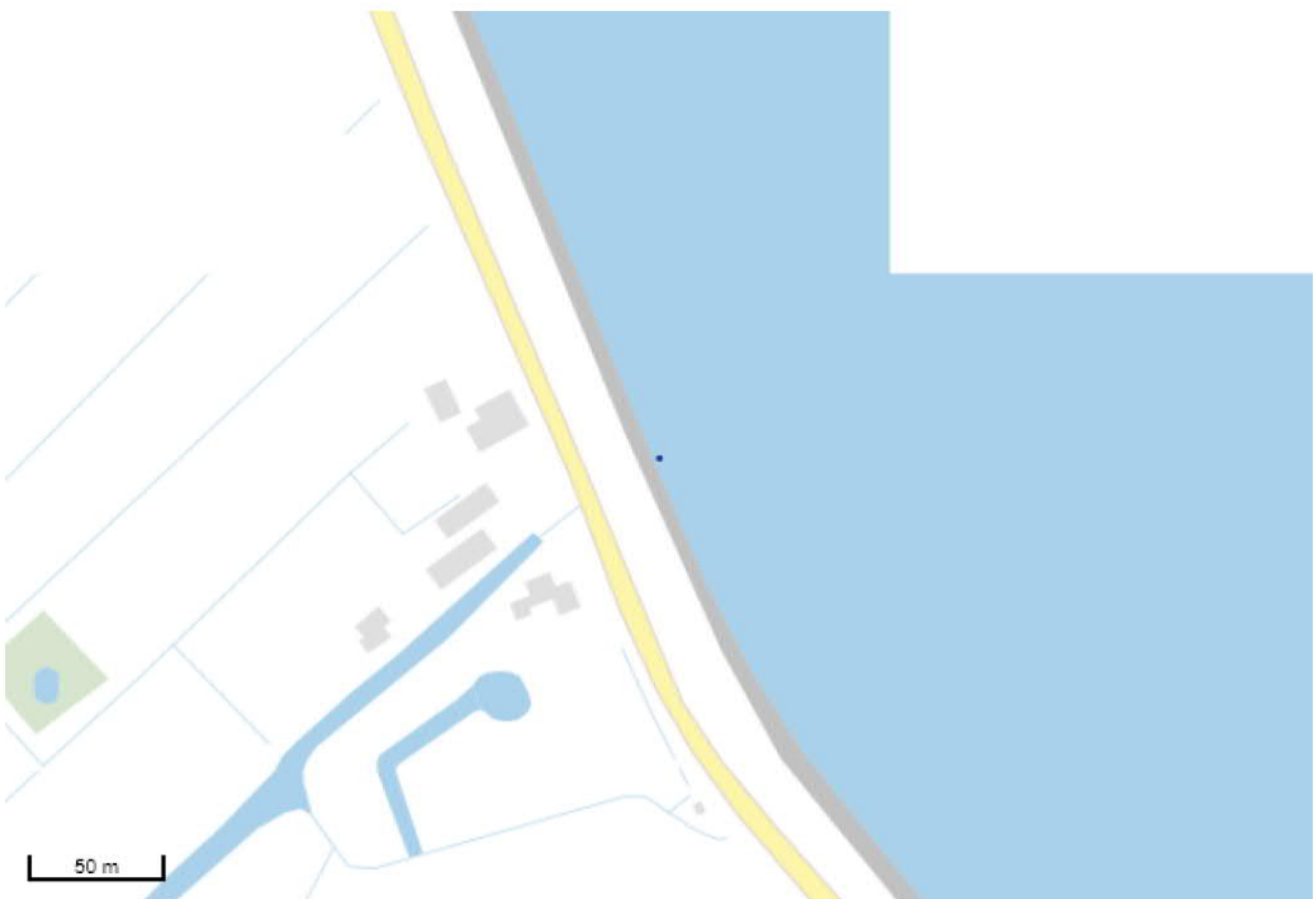
<b>Startdatum:</b>	05-03-2021
<b>Afrondingsdatum:</b>	31-12-2021
<b>Materiaal hoeveelheid:</b>	12492 m <sup>3</sup>

## 6. Adresgegevens van de toepassingslocatie

<b>Adres:</b>	IJsselmeerdijk
<b>Postcode:</b>	--
<b>Plaats:</b>	Warder
<b>X-coördinaat:</b>	132332
<b>Y-coördinaat:</b>	506582
<b>Bodemlaag hoogte t.o.v. maaiveld:</b>	--
<b>Omschrijving:</b>	Depot tijdelijke opslag buitendijks op de nieuw aangebrachte werkbaan (schoon zand). Het depot ligt buitendijks. De dijk zal hier een buitenwaardse verplaatsing ondergaan. De vrijkomende grond betreft Kernmateriaal van de dijk en betreft klasse AW.

### Plattegrond

**Plattegrond:**



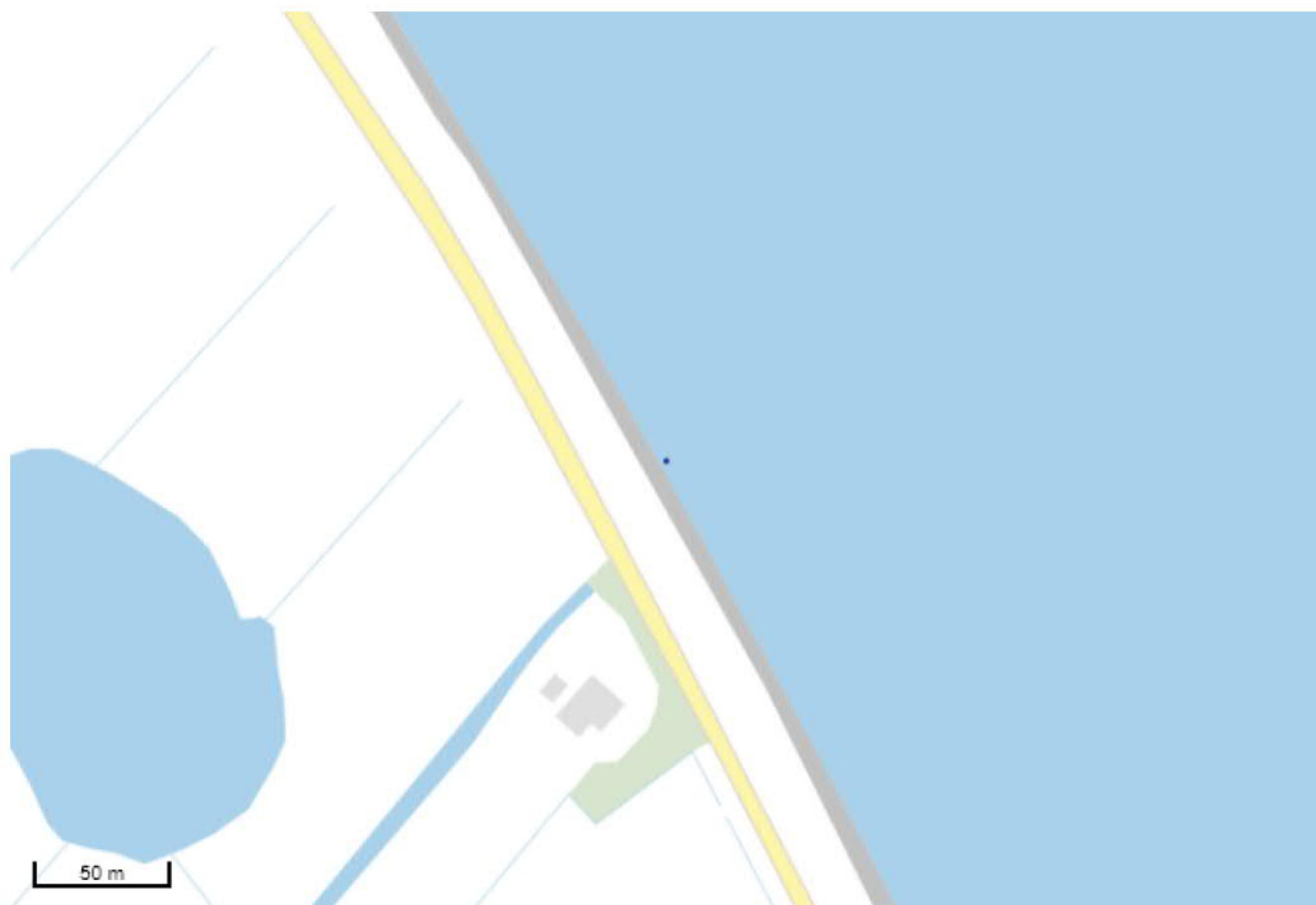
## 7. Gegevens van de locatie van herkomst

<b>Grondbewerkingsinrichting:</b>	--
<b>Adres:</b>	IJsselmeerdijk
<b>Postcode:</b>	--
<b>Plaats:</b>	Warder
<b>X-coördinaat:</b>	132000
<b>Y-coördinaat:</b>	507310
<b>Bodemlaag hoogte t.o.v. maaiveld:</b>	--
<b>Omschrijving:</b>	De grond is afkomstig uit Module 7 van de dijk. Het betreft de ondergrond(0.5-2.5m) van de dijk. In de grondstromen formulieren betreft dit secties HE-8B3, HE-9A, HE-11A, HE-11B en HE11C.

### Plattegrond

<b>Bijgevoegde plattegronden:</b>	Module 7-3 Grondstromenformulier grond 8B3, 9A en 11A.pdf Module 7-6 Grondstromeformulier grond 11B en 11C.pdf
-----------------------------------	---

**Plattegrond:**



## 8. Wie is bevoegd gezag voor de toepassing

<b>Bevoegd Gezag Type:</b>	Rijkswaterstaat
<b>Bevoegd Gezag</b>	
<b>Naam:</b>	Rijkswaterstaat Midden-Nederland
<b>Afdeling:</b>	--
<b>Adres:</b>	Postbus 2232
<b>Postcode:</b>	3500GE
<b>Plaats:</b>	Utrecht
<b>Telefoonnummer:</b>	0887973700
<b>Faxnummer:</b>	088-7974001

## 9. Bodemfunctieklaas en bodemkwaliteitsklaas ter plaatse van de toepassing

<b>Waterbodemkwaliteitsklaas:</b>	Voldeet aan de achtergrondwaarden (AW 2000)
-----------------------------------	---

## 10. Milieuhygiënische verklaringen

<b>Milieuhygiënische verklaringen:</b>	Erkende kwaliteitsverklaring
<b>Naam Producent</b>	Unie van Marken
<b>Rapportnummer</b>	NC-SIK-35-154
<b>Erkeningsnummer</b>	NC-SIK-35-154
<b>Milieuhygiënische verklaringen:</b>	AMMD-Z02-P03 M7 Ondergrond.pdf
<b>Kwaliteitgegevens bestand:</b>	--

### Partijsplitsing

<b>Partij gesplitst:</b>	nee
<b>Partijrelatie:</b>	--
<b>Splitsing uitgevoerd:</b>	--
<b>Datum splitsing:</b>	--

## 11. Status (Bevoegd Gezag)

<b>Kenmerk Melder:</b>	AMMD-21-INT M7 OG tijdelijke opslag buitendijks
------------------------	---

### Opmerking melder:

Voor project dijkversterking Markermeerdijken is  toezichthouder/handhaver en aanspreekpunt.

<b>Kenmerk bevoegd gezag:</b>	--
<b>Naam behandelaar:</b>	--
<b>Opmerking bevoegd gezag:</b>	--
<b>Indicatie 'Volledig':</b>	Onbekend
<b>Indicatie 'Goedgekeurd':</b>	Onbekend
<b>Indicatie 'Ingetrokken door melder':</b>	Onbekend
<b>Indicatie 'Partij is toegepast':</b>	Onbekend
<b>Indicatie 'Administratief afgehandeld':</b>	Onbekend
<b>Indicatie 'Toezicht houden in het veld':</b>	Onbekend
<b>Indicatie 'Toezicht gehouden in het veld':</b>	Onbekend
<b>Indicatie 'Bruikbaar voor bodemkwaliteitskaart':</b>	Onbekend

## Melding besluit bodemkwaliteit

**Meldingnummer:** 563850.0  
**Melding gedaan op:** 26-02-2021  
**Melding type:** Tijdelijke opslag  
**Melding gedaan door:** Unie van Marken  
[REDACTED]  
010 288 8777  
contact@markermeerdijken.nl

**Status:** Verzonden



## 1. Algemene gegevens van de toepasser / eigenaar

<b>Naam</b>	HHNK
<b>Postadres</b>	Stationsplein 136 1703WC Heerhugowaard
<b>Telefoonnummer</b>	072-5828282
<b>Faxnummer</b>	--
<b>E-mailadres</b>	info@hhnk.nl
<b>Rechtspersoon</b>	Organisatie
<b>KvK nummer:</b>	37161516
<b>Vestigingsnummer:</b>	--
<b>Contactpersoon</b>	
<b>Naam</b>	De heer [REDACTED]
<b>Telefoonnummer</b>	[REDACTED]
<b>Mobielnummer</b>	[REDACTED]
<b>E-mailadres</b>	[REDACTED]@markermeerdijken.nl

## 2. Algemene gegevens van de toepasser / uitvoerder

<b>Naam</b>	Unie van Marken
<b>Postadres</b>	Hoogedijk 1 d 1145PM Katwoude
<b>Telefoonnummer</b>	0299-224510
<b>Faxnummer</b>	--
<b>E-mailadres</b>	info@markermeerdijken.nl
<b>Rechtspersoon</b>	Organisatie
<b>KvK nummer:</b>	64566773
<b>Vestigingsnummer:</b>	33381399
<b>Contactpersoon</b>	
<b>Naam</b>	De heer [REDACTED]
<b>Telefoonnummer</b>	[REDACTED]
<b>Mobielnummer</b>	[REDACTED]
<b>E-mailadres</b>	[REDACTED]@markermeerdijken.nl

## 3. Beoogde toepassing bouwstoffen, grond of

## baggerspecie

<b>Toegepast materiaal:</b>	Baggerspecie
<b>Toepassingstype:</b>	Toepassing op natte bodem volgens generiek toetsingskader
<b>Toepassingsgebied:</b>	--
<b>Tijdelijke opslag:</b>	Ja, einddatum: 31-12-2021
<b>Eindbestemming:</b>	Dijk DG Midden Module 7

## 4. Project details

<b>Naam:</b>	Intern grondverzet
<b>Startdatum:</b>	8-5-2020
<b>Einddatum:</b>	31-12-2025

## 5. Toepassing details

### Toe te passen partij

<b>Startdatum:</b>	05-03-2021
<b>Afrondingsdatum:</b>	31-12-2021
<b>Materiaal hoeveelheid:</b>	3982 m <sup>3</sup>

### Lozing oppervlaktewater

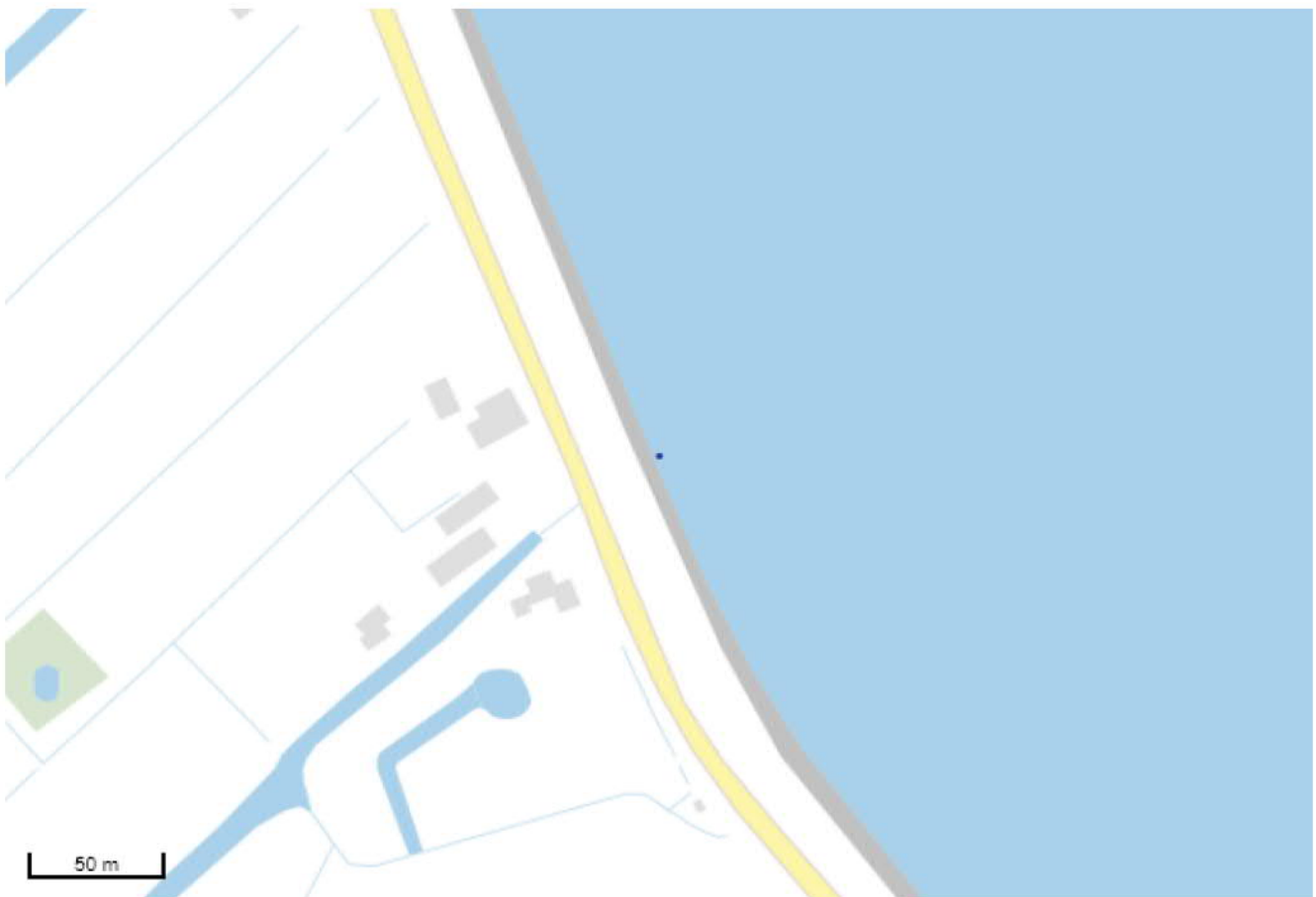
<b>Vindt lozing in oppervlaktewater plaats:</b>	nee
---	-----

## 6. Adresgegevens van de toepassingslocatie

<b>Adres:</b>	IJsselmeerdijk
<b>Postcode:</b>	--
<b>Plaats:</b>	Warder
<b>X-coördinaat:</b>	132332
<b>Y-coördinaat:</b>	506582
<b>Bodemlaag hoogte t.o.v. maaiveld:</b>	--
<b>Omschrijving:</b>	Depot tijdelijke opslag buitendijks op de nieuw aangebrachte werkbaan (schoon zand). Het depot ligt buitendijks. De dijk zal hier een buitenwaardse verplaatsing ondergaan. De vrijkomende baggerspecie betreft bovengrond van het buitendijkse talud van de dijk en betreft klasse AW.

### Plattegrond

Plattegrond:



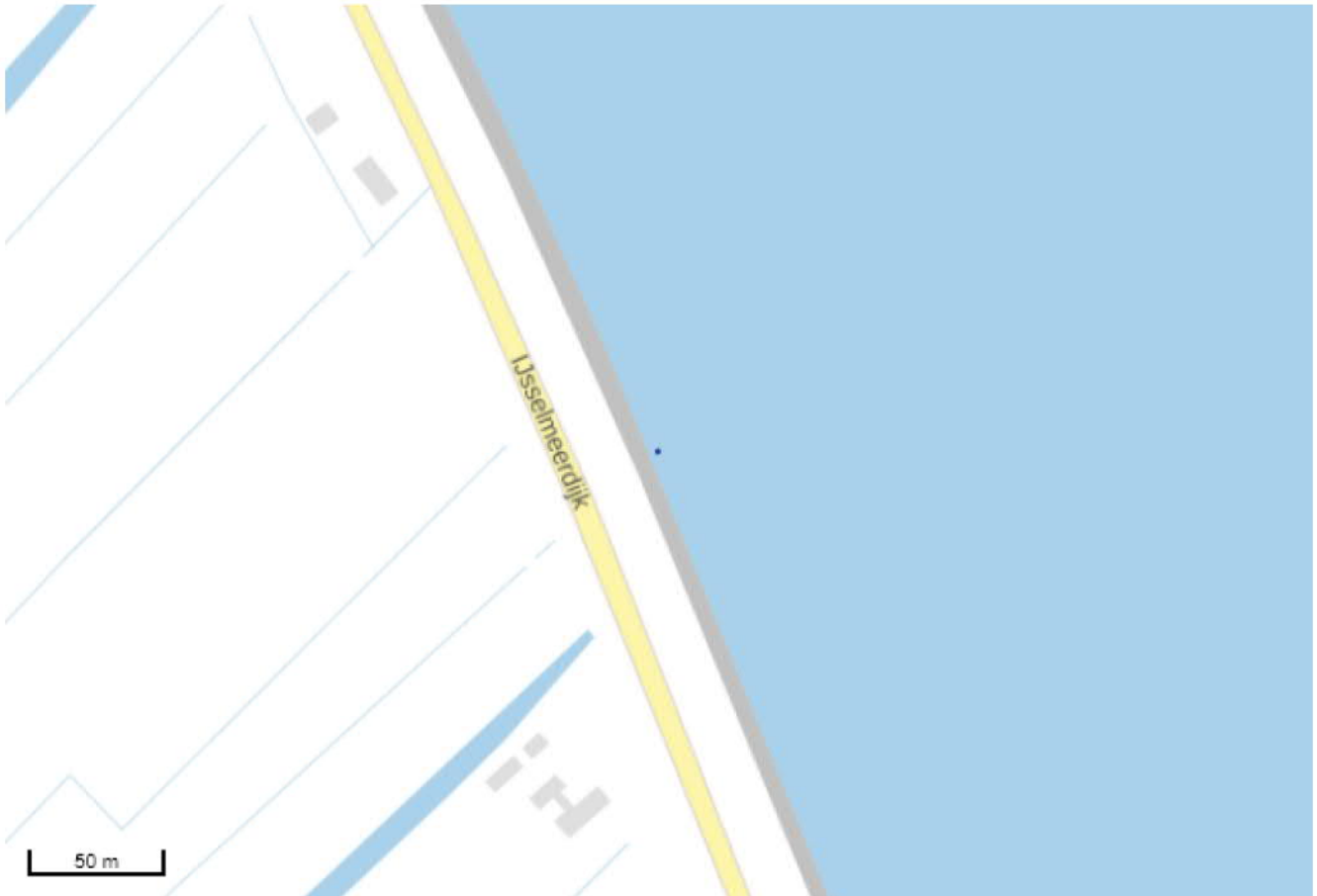
## 7. Gegevens van de locatie van herkomst

<b>Grondbewerkingsinrichting:</b>	--
<b>Adres:</b>	IJsselmeerdijk
<b>Postcode:</b>	--
<b>Plaats:</b>	Warder
<b>X-coördinaat:</b>	132204
<b>Y-coördinaat:</b>	506899
<b>Bodemlaag hoogte t.o.v. maaiveld:</b>	--
<b>Omschrijving:</b>	De baggerspecie is afkomstig uit Module 7 van de dijk. Het betreft de bovengrond (0-50 cm) van het buitendijkse gedeelte. In de grondstromen formulieren betreft dit secties HE-8B3, HE-9A, HE-11A, HE-11B en HE11C.

### Plattegrond

<b>Bijgevoegde plattegronden:</b>	Module 7-3 Grondstromenformulier grond 8B3, 9A en 11A.pdf Module 7-6 Grondstromeformulier grond 11B en 11C.pdf
-----------------------------------	---

**Plattegrond:**



## 8. Wie is bevoegd gezag voor de toepassing

<b>Bevoegd Gezag Type:</b>	Rijkswaterstaat
<b>Bevoegd Gezag</b>	
<b>Naam:</b>	Rijkswaterstaat Midden-Nederland
<b>Afdeling:</b>	--
<b>Adres:</b>	Postbus 2232
<b>Postcode:</b>	3500GE
<b>Plaats:</b>	Utrecht
<b>Telefoonnummer:</b>	0887973700
<b>Faxnummer:</b>	088-7974001

## 9. Bodemfunctieklasse en bodemkwaliteitsklasse ter plaatse van de toepassing

<b>Waterbodemkwaliteitsklasse:</b>	Voldoet aan de achtergrondwaarden (AW 2000)
------------------------------------	---

## 10. Milieuhygiënische verklaringen

<b>Milieuhygiënische verklaringen:</b>	Erkende kwaliteitsverklaring
<b>Naam Producent</b>	Unie van Marken
<b>Rapportnummer</b>	NC-SIK-35-154
<b>Erkeningsnummer</b>	NC-SIK-35-154
<b>Milieuhygiënische verklaringen:</b>	AMMD-Z02-P02 M7 Bovengrond buitendijks.pdf
<b>Kwaliteitgegevens bestand:</b>	--

### Partijsplitsing

<b>Partij gesplitst:</b>	nee
<b>Partijrelatie:</b>	--
<b>Splitsing uitgevoerd:</b>	--
<b>Datum splitsing:</b>	--

## 11. Status (Bevoegd Gezag)

**Kenmerk Melder:** AMMD-21-M7 BG Buitendijks tijdelijke opslag

### Opmerking melder:

Voor project dijkversterking Markermeerdijken is   
toezichthouder/handhaver en aanspreekpunt.

<b>Kenmerk bevoegd gezag:</b>	--
<b>Naam behandelaar:</b>	--
<b>Opmerking bevoegd gezag:</b>	--
<b>Indicatie 'Volledig':</b>	Onbekend
<b>Indicatie 'Goedgekeurd':</b>	Onbekend
<b>Indicatie 'Ingetrokken door melder':</b>	Onbekend
<b>Indicatie 'Partij is toegepast':</b>	Onbekend
<b>Indicatie 'Administratief afgehandeld':</b>	Onbekend
<b>Indicatie 'Toezicht houden in het veld':</b>	Onbekend
<b>Indicatie 'Toezicht gehouden in het veld':</b>	Onbekend
<b>Indicatie 'Bruikbaar voor bodemkwaliteitskaart':</b>	Onbekend

## Melding besluit bodemkwaliteit

**Meldingnummer:** 565610.0  
**Melding gedaan op:** 10-03-2021  
**Melding type:** Toepassing partij  
**Melding gedaan door:** Groba Groep  
██████████  
0881262930  
grond@grobagroep.nl  
**Status:** Verzonden



## 1. Algemene gegevens van de toepasser / eigenaar

**Naam** De Vries en van de Wiel bv  
**Postadres** Toetsenbordweg 11  
1033MZ Amsterdam  
**Telefoonnummer** 0202191515  
**Faxnummer** 0202191525  
**E-mailadres** info.vw@deme-group.com  
**Rechtspersoon** Organisatie  
**KvK nummer:** --  
**Vestigingsnummer:** --

### Contactpersoon

**Naam** De heer [REDACTED]  
**Telefoonnummer** --  
**Mobielnummer** [REDACTED]  
**E-mailadres** [REDACTED]@deme-group.com

## 2. Algemene gegevens van de toepasser / uitvoerder

**Naam** Groba grondhandel bv  
**Postadres** Vrijheidweg 45  
1521RP Wormerveer  
**Telefoonnummer** 0881262920  
**Faxnummer** 0842235728  
**E-mailadres** grond@grobagroep.nl  
**Rechtspersoon** Organisatie  
**KvK nummer:** --  
**Vestigingsnummer:** --

### Contactpersoon

**Naam** De heer [REDACTED]  
**Telefoonnummer** --  
**Mobielnummer** [REDACTED]  
**E-mailadres** grond@grobagroep.nl

## 3. Beoogde toepassing bouwstoffen, grond of

## baggerspecie

<b>Toegepast materiaal:</b>	Baggerspecie
<b>Toepassingstype:</b>	Toepassing in grootschalige bodemtoepassing
<b>GBT Kern of Leeflaag:</b>	Kern
<b>Toepassingsgebied:</b>	In / op de waterbodem in anaëroob milieu

## 4. Project details

<b>Naam:</b>	VAL 6
<b>Startdatum:</b>	6-11-2015
<b>Einddatum:</b>	31-12-2025

## 5. Toepassing details

### Toe te passen partij

<b>Startdatum:</b>	24-03-2021
<b>Afrondingsdatum:</b>	31-03-2021
<b>Materiaal hoeveelheid:</b>	1114 ton

### Toepassing

<b>Laagdikte (m):</b>	--
<b>Laagdikte volume (m<sup>3</sup>):</b>	--
<b>Laagdikte beschrijving:</b>	--
<b>Leeflaag dikte (m):</b>	--
<b>Leeflaag volume (m<sup>3</sup>):</b>	--
<b>Leeflaag beschrijving:</b>	--

### Rapport


<b>Naam organisatie die rapport geschreven heeft:</b>	--
<b>Rapportnummer:</b>	--

## 6. Adresgegevens van de toepassingslocatie

**Adres:** --  
**Postcode:** --  
**Plaats:** Lemmer  
**X-coördinaat:** 173641  
**Y-coördinaat:** 538823  
**Bodemlaag hoogte t.o.v. maaiveld:** --  
**Omschrijving:** toepassing in VAK A0/A1 of B1/B2

### Plattegrond

**Plattegrond:**

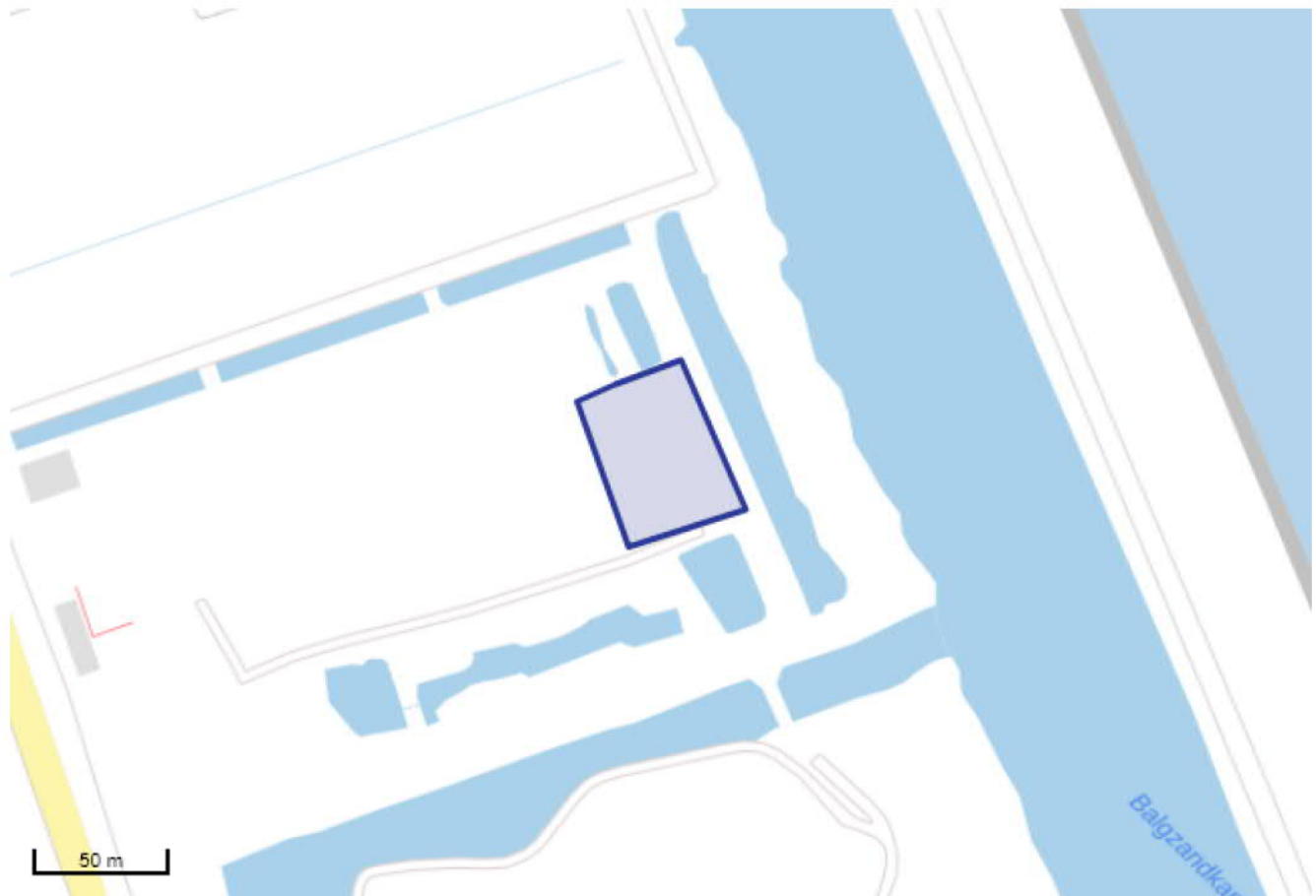


## 7. Gegevens van de locatie van herkomst

<b>Grondbewerkingsinrichting:</b>	--
<b>Adres:</b>	Oostoeverweg
<b>Postcode:</b>	1786PT
<b>Plaats:</b>	Den Helder
<b>X-coördinaat:</b>	115444
<b>Y-coördinaat:</b>	548074
<b>Bodemlaag hoogte t.o.v. maaiveld:</b>	--
<b>Omschrijving:</b>	--

### Plattegrond

Plattegrond:



## 8. Wie is bevoegd gezag voor de toepassing

<b>Bevoegd Gezag Type:</b>	Rijkswaterstaat
<b>Bevoegd Gezag</b>	
<b>Naam:</b>	Rijkswaterstaat Midden-Nederland
<b>Afdeling:</b>	--
<b>Adres:</b>	Postbus 2232
<b>Postcode:</b>	3500GE
<b>Plaats:</b>	Utrecht
<b>Telefoonnummer:</b>	0887973700
<b>Faxnummer:</b>	088-7974001

## 9. Bodemfunctieklassering en bodemkwaliteitsklasse ter plaatse van de toepassing

<b>Waterbodemkwaliteitsklasse:</b>	Klasse A
------------------------------------	----------

## 10. Milieuhygiënische verklaringen

<b>Milieuhygiënische verklaringen:</b>	Verklaring op basis van bodemonderzoek
<b>Naam erkende uitvoerende instantie</b>	Certicon Kwaliteitskeuringen B.V.
<b>Rapportnummer</b>	P2020-0891
<b>Kwaliteitgegevens bestand:</b>	--
<b>Partijsplitsing</b>	
<b>Partij gesplitst:</b>	nee
<b>Partijrelatie:</b>	--
<b>Splitsing uitgevoerd:</b>	--
<b>Datum splitsing:</b>	--

## 11. Status (Bevoegd Gezag)

<b>Kenmerk Melder:</b>	2021107
<b>Opmerking melder:</b>	--
<b>Kenmerk bevoegd gezag:</b>	--
<b>Naam behandelaar:</b>	--

<b>Opmerking bevoegd gezag:</b>	--
<b>Indicatie 'Volledig':</b>	Onbekend
<b>Indicatie 'Goedgekeurd':</b>	Onbekend
<b>Indicatie 'Ingetrokken door melder':</b>	Onbekend
<b>Indicatie 'Partij is toegepast':</b>	Onbekend
<b>Indicatie 'Administratief afgehandeld':</b>	Onbekend
<b>Indicatie 'Toezicht houden in het veld':</b>	Onbekend
<b>Indicatie 'Toezicht gehouden in het veld':</b>	Onbekend
<b>Indicatie 'Bruikbaar voor bodemkwaliteitskaart':</b>	Onbekend

## Melding besluit bodemkwaliteit

**Meldingnummer:** 565610.2  
**Melding gedaan op:** 17-03-2021  
**Melding type:** Toepassing partij  
**Melding gedaan door:** Groba Groep  
████████████████████  
0881262930  
grond@grobagroep.nl  
**Status:** Verzonden



## 1. Algemene gegevens van de toepasser / eigenaar

**Naam** De Vries en van de Wiel bv  
**Postadres** Toetsenbordweg 11  
1033MZ Amsterdam  
**Telefoonnummer** 0202191515  
**Faxnummer** 0202191525  
**E-mailadres** info.vw@deme-group.com  
**Rechtspersoon** Organisatie  
**KvK nummer:** --  
**Vestigingsnummer:** --

### Contactpersoon

**Naam** De heer [REDACTED]  
**Telefoonnummer** --  
**Mobielnummer** [REDACTED]  
**E-mailadres** [REDACTED]@deme-group.com

## 2. Algemene gegevens van de toepasser / uitvoerder

**Naam** Groba grondhandel bv  
**Postadres** Vrijheidweg 45  
1521RP Wormerveer  
**Telefoonnummer** 0881262920  
**Faxnummer** 0842235728  
**E-mailadres** grond@grobagroep.nl  
**Rechtspersoon** Organisatie  
**KvK nummer:** --  
**Vestigingsnummer:** --

### Contactpersoon

**Naam** De heer [REDACTED]  
**Telefoonnummer** --  
**Mobielnummer** [REDACTED]  
**E-mailadres** grond@grobagroep.nl

## 3. Beoogde toepassing bouwstoffen, grond of

## baggerspecie

<b>Toegepast materiaal:</b>	Baggerspecie
<b>Toepassingstype:</b>	Toepassing in grootschalige bodemtoepassing
<b>GBT Kern of Leeflaag:</b>	Kern
<b>Toepassingsgebied:</b>	In / op de waterbodem in anaëroob milieu

## 4. Project details

<b>Naam:</b>	VAL 6
<b>Startdatum:</b>	6-11-2015
<b>Einddatum:</b>	31-12-2025

## 5. Toepassing details

### Toe te passen partij

<b>Startdatum:</b>	24-03-2021
<b>Afrondingsdatum:</b>	31-03-2021
<b>Materiaal hoeveelheid:</b>	1114 ton

### Toepassing

<b>Laagdikte (m):</b>	--
<b>Laagdikte volume (m<sup>3</sup>):</b>	--
<b>Laagdikte beschrijving:</b>	--
<b>Leeflaag dikte (m):</b>	--
<b>Leeflaag volume (m<sup>3</sup>):</b>	--
<b>Leeflaag beschrijving:</b>	--

### Rapport

<b>Naam organisatie die rapport geschreven heeft:</b>	--
<b>Rapportnummer:</b>	--


## 6. Adresgegevens van de toepassingslocatie

**Adres:** --  
**Postcode:** --  
**Plaats:** Lemmer  
**X-coördinaat:** 173641  
**Y-coördinaat:** 538823  
**Bodemlaag hoogte t.o.v. maaiveld:** --  
**Omschrijving:** toepassing in VAK A1 of B1/B2

**Plattegrond**

**Bijgevoegde plattegronden:** faseringskaart VAL 6.pdf

**Plattegrond:**

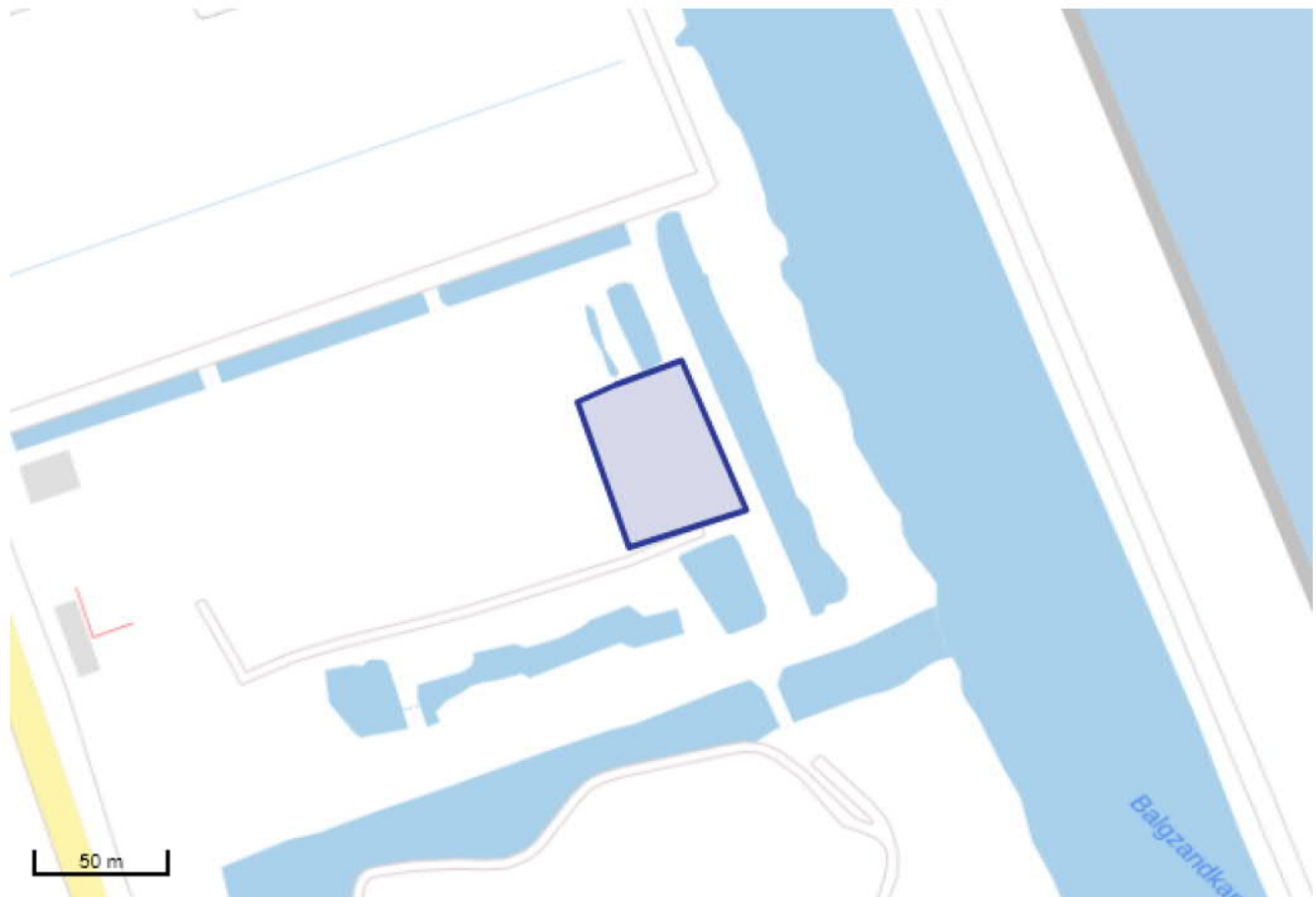


## 7. Gegevens van de locatie van herkomst

<b>Grondbewerkingsinrichting:</b>	--
<b>Adres:</b>	Oostoeverweg
<b>Postcode:</b>	1786PT
<b>Plaats:</b>	Den Helder
<b>X-coördinaat:</b>	115444
<b>Y-coördinaat:</b>	548074
<b>Bodemlaag hoogte t.o.v. maaiveld:</b>	--
<b>Omschrijving:</b>	--

### Plattegrond

Plattegrond:



## 8. Wie is bevoegd gezag voor de toepassing

<b>Bevoegd Gezag Type:</b>	Rijkswaterstaat
<b>Bevoegd Gezag</b>	
<b>Naam:</b>	Rijkswaterstaat Midden-Nederland
<b>Afdeling:</b>	--
<b>Adres:</b>	Postbus 2232
<b>Postcode:</b>	3500GE
<b>Plaats:</b>	Utrecht
<b>Telefoonnummer:</b>	0887973700
<b>Faxnummer:</b>	088-7974001

## 9. Bodemfunctieklaas en bodemkwaliteitsklaas ter plaatse van de toepassing

<b>Waterbodemkwaliteitsklaas:</b>	Klaas A
-----------------------------------	---------

## 10. Milieuhygiënische verklaringen

<b>Milieuhygiënische verklaringen:</b>	Verklaaring op basis van bodemonderzoek
<b>Naam erkende uitvoerende instantie</b>	Certicon Kwaliteitskeuringen B.V.
<b>Rapportnummer</b>	P2020-0891
<b>Milieuhygiënische verklaringen:</b>	P2020-0891 rapportage - Partij bak 201E.pdf
<b>Kwaliteitgegevens bestand:</b>	--
<b>Partijsplitsing</b>	
<b>Partij gesplitst:</b>	nee
<b>Partijrelatie:</b>	--
<b>Splitsing uitgevoerd:</b>	--
<b>Datum splitsing:</b>	--

## 11. Status (Bevoegd Gezag)

<b>Kenmerk Melder:</b>	2021107
------------------------	---------


### Opmerking melder:

Aanpassing hoeveelheid, datum en losvak.

Toepassing betreft een pilot naar de gedragingen van steekvast materiaal in de

ontginningsvak. Er zijn vermoedens dat de ontginningsvakken "vollopen" met fijn residu, een soort melkachtig substantie welk de metingen verstoort. Door een toepassing van een steekvast materiaal wordt inzicht verkregen in de viscositeit en doorlatendheid van de vulsubstantie. Indien de vulsubstantie een lage dichtheid heeft zal dit niet adequaat optreden tegen kwel. In totaal zullen twee meldingen hieromtrent worden verricht (550800 en 565610).

Met vriendelijke groet,



Groba Groep

<b>Kenmerk bevoegd gezag:</b>	--
<b>Naam behandelaar:</b>	--
<b>Opmerking bevoegd gezag:</b>	--
<b>Indicatie 'Volledig':</b>	Onbekend
<b>Indicatie 'Goedgekeurd':</b>	Onbekend
<b>Indicatie 'Ingetrokken door melder':</b>	Onbekend
<b>Indicatie 'Partij is toegepast':</b>	Onbekend
<b>Indicatie 'Administratief afgehandeld':</b>	Onbekend
<b>Indicatie 'Toezicht houden in het veld':</b>	Onbekend
<b>Indicatie 'Toezicht gehouden in het veld':</b>	Onbekend
<b>Indicatie 'Bruikbaar voor bodemkwaliteitskaart':</b>	Onbekend

## Melding besluit bodemkwaliteit

**Meldingnummer:** 566448.0  
**Melding gedaan op:** 17-03-2021  
**Melding type:** Toepassing partij  
**Melding gedaan door:** Unie van Marken  
[REDACTED]  
010 288 8777  
contact@markermeerdijken.nl

**Status:** Verzonden



## 1. Algemene gegevens van de toepasser / eigenaar

**Naam** HHNK  
**Postadres** Stationsplein 136  
1703WC Heerhugowaard  
**Telefoonnummer** 072-5828282  
**Faxnummer** --  
**E-mailadres** info@hhnk.nl  
**Rechtspersoon** Organisatie  
**KvK nummer:** 37161516  
**Vestigingsnummer:** --

**Contactpersoon**

**Naam** De heer [REDACTED]  
**Telefoonnummer** [REDACTED]  
**Mobielnummer** [REDACTED]  
**E-mailadres** [REDACTED]@markermeerdijken.nl

## 2. Algemene gegevens van de toepasser / uitvoerder

**Naam** Unie van Marken  
**Postadres** Hoogedijk 1 d  
1145PM Katwoude  
**Telefoonnummer** 0299-224510  
**Faxnummer** --  
**E-mailadres** info@markermeerdijken.nl  
**Rechtspersoon** Organisatie  
**KvK nummer:** 64566773  
**Vestigingsnummer:** 33381399

**Contactpersoon**

**Naam** De heer [REDACTED]  
**Telefoonnummer** [REDACTED]  
**Mobielnummer** [REDACTED]  
**E-mailadres** [REDACTED]@markermeerdijken.nl

## 3. Beoogde toepassing bouwstoffen, grond of

## baggerspecie

<b>Toegepast materiaal:</b>	Baggerspecie
<b>Toepassingstype:</b>	Toepassing op natte bodem volgens generiek toetsingskader
<b>Toepassingsgebied:</b>	--

## 4. Project details

<b>Naam:</b>	DG Noord
<b>Startdatum:</b>	8-5-2020
<b>Einddatum:</b>	31-12-2025

## 5. Toepassing details

### Toe te passen partij

<b>Startdatum:</b>	24-03-2021
<b>Afrondingsdatum:</b>	31-12-2021
<b>Materiaal hoeveelheid:</b>	10000 m <sup>3</sup>

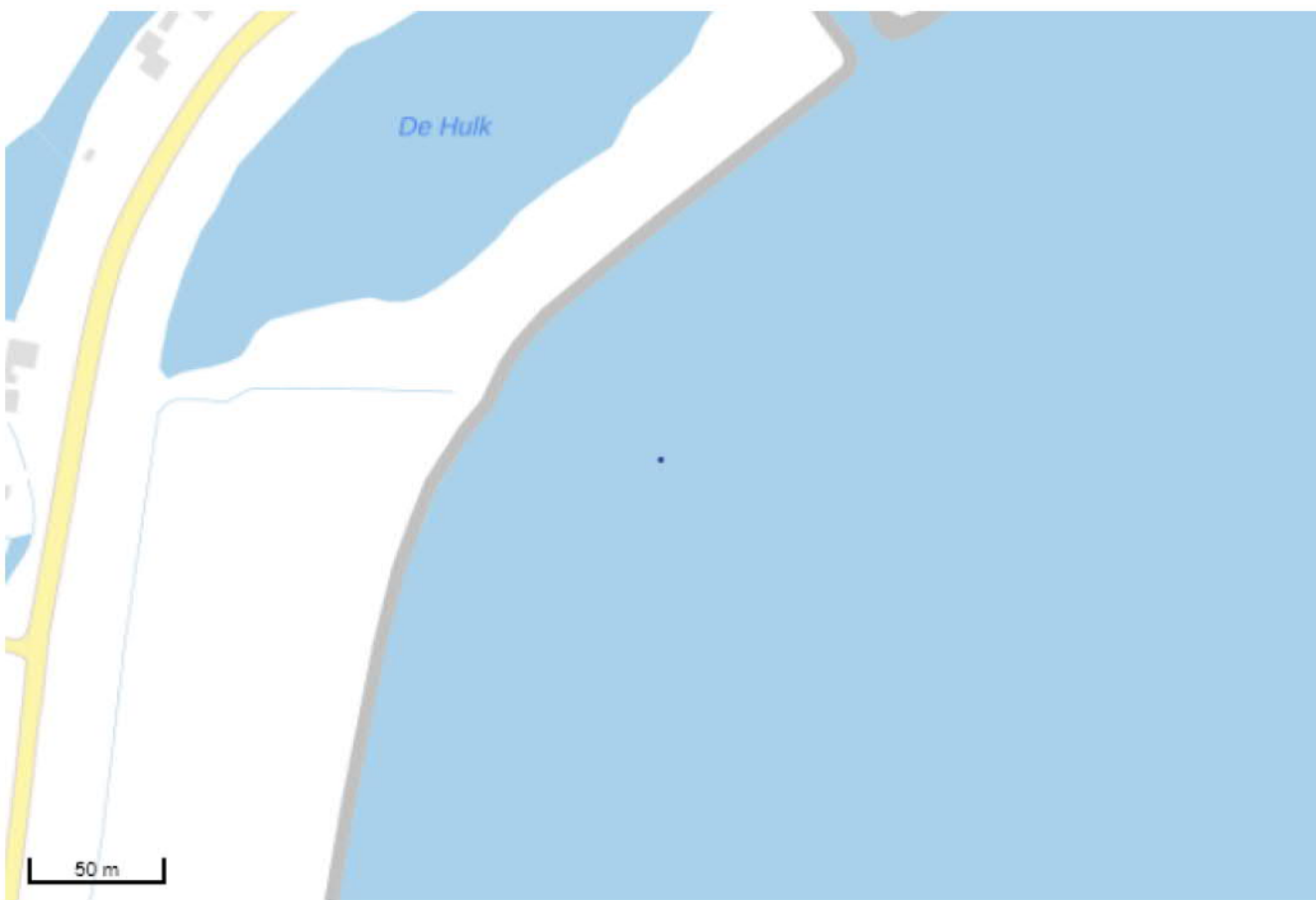
## 6. Adresgegevens van de toepassingslocatie

<b>Adres:</b>	--
<b>Postcode:</b>	--
<b>Plaats:</b>	Hoorn
<b>X-coördinaat:</b>	130168
<b>Y-coördinaat:</b>	515951
<b>Bodemlaag hoogte t.o.v. maaiveld:</b>	0,02
<b>Omschrijving:</b>	Het ontwaterde slib wordt als anti-stuif maatregel toegepast over het aangebrachte zand van de oeverdijk.

### Plattegrond

**Bijgevoegde plattegronden:** BBK - Toepassingslocatie Slib de Weel als anti-stuif Noord.pdf

**Plattegrond:**

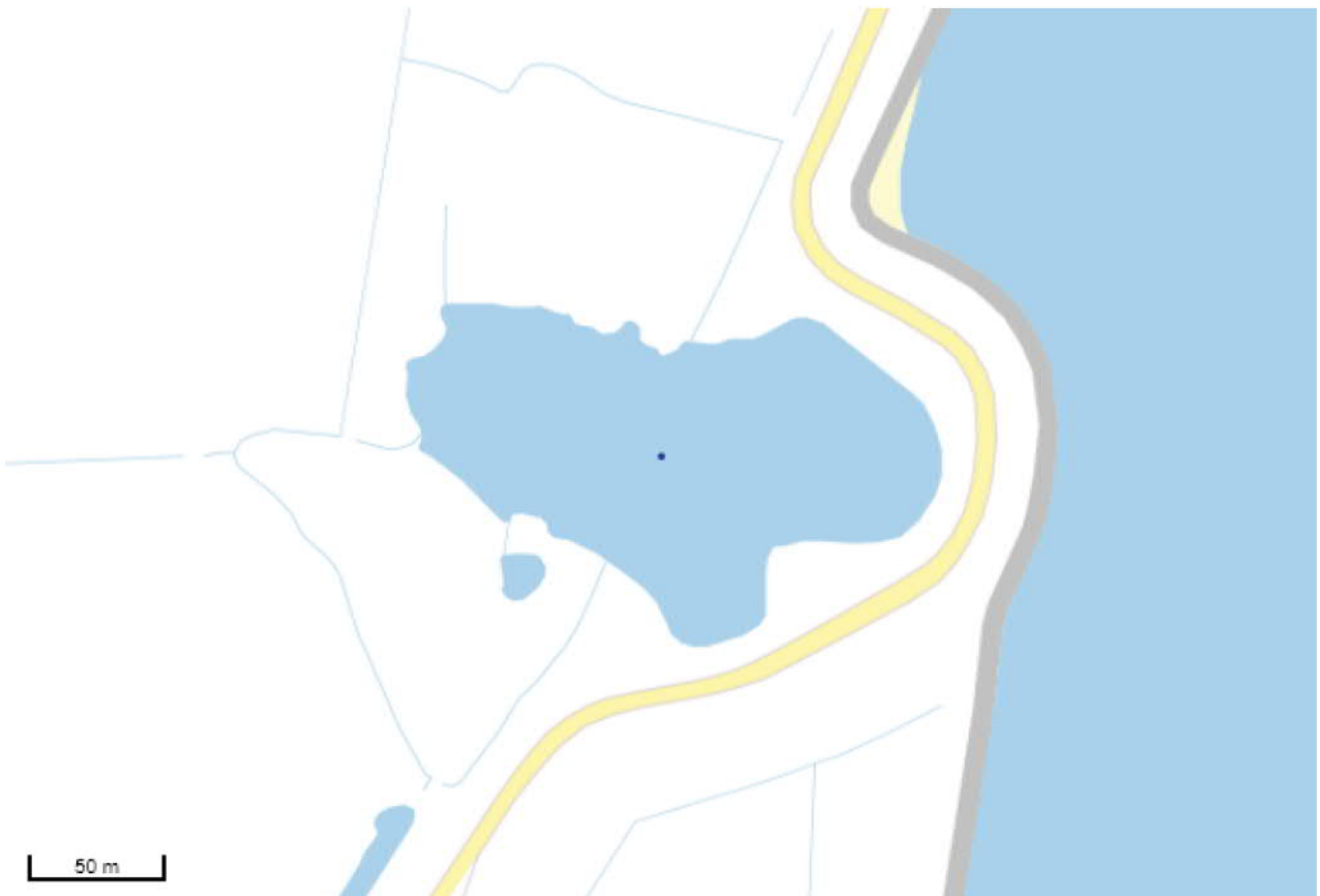


## 7. Gegevens van de locatie van herkomst

<b>Grondbewerkingsinrichting:</b>	--
<b>Adres:</b>	De Weel
<b>Postcode:</b>	--
<b>Plaats:</b>	Schardam
<b>X-coördinaat:</b>	129977
<b>Y-coördinaat:</b>	513585
<b>Bodemlaag hoogte t.o.v. maaiveld:</b>	--
<b>Omschrijving:</b>	De sliblaag uit het meertje De weel is ontgraven en in depot gezet als tijdelijke opslag. De kwaliteit betreft klasse AW. PFAS is eveneens onderzocht en valt in de categorie "Landbouw/Natuur" (<0.8 en <3.7). De vakken F2WA, en F2WB zijn ontgraven en worden toegepast als anti-stuif maatregel.

### Plattegrond

Plattegrond:



## 8. Wie is bevoegd gezag voor de toepassing

<b>Bevoegd Gezag Type:</b>	Rijkswaterstaat
<b>Bevoegd Gezag</b>	
<b>Naam:</b>	Rijkswaterstaat Midden-Nederland
<b>Afdeling:</b>	--
<b>Adres:</b>	Postbus 2232
<b>Postcode:</b>	3500GE
<b>Plaats:</b>	Utrecht
<b>Telefoonnummer:</b>	0887973700
<b>Faxnummer:</b>	088-7974001

## 9. Bodemfunctieklaas en bodemkwaliteitsklaas ter plaatse van de toepassing

<b>Waterbodemkwaliteitsklaas:</b>	Voldoet aan de achtergrondwaarden (AW 2000)
-----------------------------------	---

## 10. Milieuhygiënische verklaringen

<b>Milieuhygiënische verklaringen:</b>	Verklaring op basis van bodemonderzoek
<b>Naam erkende uitvoerende instantie</b>	ATKB
<b>Rapportnummer</b>	20180696W/Rap06
<b>Milieuhygiënische verklaringen:</b>	ATKB Waterbodemonderzoek De Weel 20180696_rap06_v01.pdf
<b>Kwaliteitgegevens bestand:</b>	--

### Partijsplitsing

<b>Partij gesplitst:</b>	nee
<b>Partijrelatie:</b>	--
<b>Splitsing uitgevoerd:</b>	--
<b>Datum splitsing:</b>	--

## 11. Status (Bevoegd Gezag)

<b>Kenmerk Melder:</b>	AMMD-21-INT Oeverdijk
<b>Opmerking melder:</b>	

Inspecteur betreft [REDACTED]

Partij is in tijdelijk depot gelegen op depot de weel obv bbk melding nummer 549829.

<b>Kenmerk bevoegd gezag:</b>	--
<b>Naam behandelaar:</b>	--
<b>Opmerking bevoegd gezag:</b>	--
<b>Indicatie 'Volledig':</b>	Onbekend
<b>Indicatie 'Goedgekeurd':</b>	Onbekend
<b>Indicatie 'Ingetrokken door melder':</b>	Onbekend
<b>Indicatie 'Partij is toegepast':</b>	Onbekend
<b>Indicatie 'Administratief afgehandeld':</b>	Onbekend
<b>Indicatie 'Toezicht houden in het veld':</b>	Onbekend
<b>Indicatie 'Toezicht gehouden in het veld':</b>	Onbekend
<b>Indicatie 'Bruikbaar voor bodemkwaliteitskaart':</b>	Onbekend

## Melding besluit bodemkwaliteit

**Meldingnummer:** 566448.1  
**Melding gedaan op:** 25-03-2021  
**Melding type:** Toepassing partij  
**Melding gedaan door:** Unie van Marken  
████████████████████  
010 288 8777  
contact@markermeerdijken.nl  
**Status:** Verzonden



## 1. Algemene gegevens van de toepasser / eigenaar

**Naam** HHNK  
**Postadres** Stationsplein 136  
1703WC Heerhugowaard  
**Telefoonnummer** 072-5828282  
**Faxnummer** --  
**E-mailadres** info@hhnk.nl  
**Rechtspersoon** Organisatie  
**KvK nummer:** 37161516  
**Vestigingsnummer:** --

### Contactpersoon

**Naam** De heer [REDACTED]  
**Telefoonnummer** [REDACTED]  
**Mobielnummer** [REDACTED]  
**E-mailadres** [REDACTED]@markermeerdijken.nl

## 2. Algemene gegevens van de toepasser / uitvoerder

**Naam** Unie van Marken  
**Postadres** Hoogedijk 1 d  
1145PM Katwoude  
**Telefoonnummer** 0299-224510  
**Faxnummer** --  
**E-mailadres** info@markermeerdijken.nl  
**Rechtspersoon** Organisatie  
**KvK nummer:** 64566773  
**Vestigingsnummer:** 33381399

### Contactpersoon

**Naam** De heer [REDACTED]  
**Telefoonnummer** [REDACTED]  
**Mobielnummer** [REDACTED]  
**E-mailadres** [REDACTED]@markermeerdijken.nl

## 3. Beoogde toepassing bouwstoffen, grond of

## baggerspecie

<b>Toegepast materiaal:</b>	Baggerspecie
<b>Toepassingtype:</b>	Toepassing op natte bodem volgens generiek toetsingskader
<b>Toepassingsgebied:</b>	--

## 4. Project details

<b>Naam:</b>	DG Noord
<b>Startdatum:</b>	8-5-2020
<b>Einddatum:</b>	31-12-2025

## 5. Toepassing details

### Toe te passen partij

<b>Startdatum:</b>	24-03-2021
<b>Afrondingsdatum:</b>	31-12-2021
<b>Materiaal hoeveelheid:</b>	10000 m <sup>3</sup>

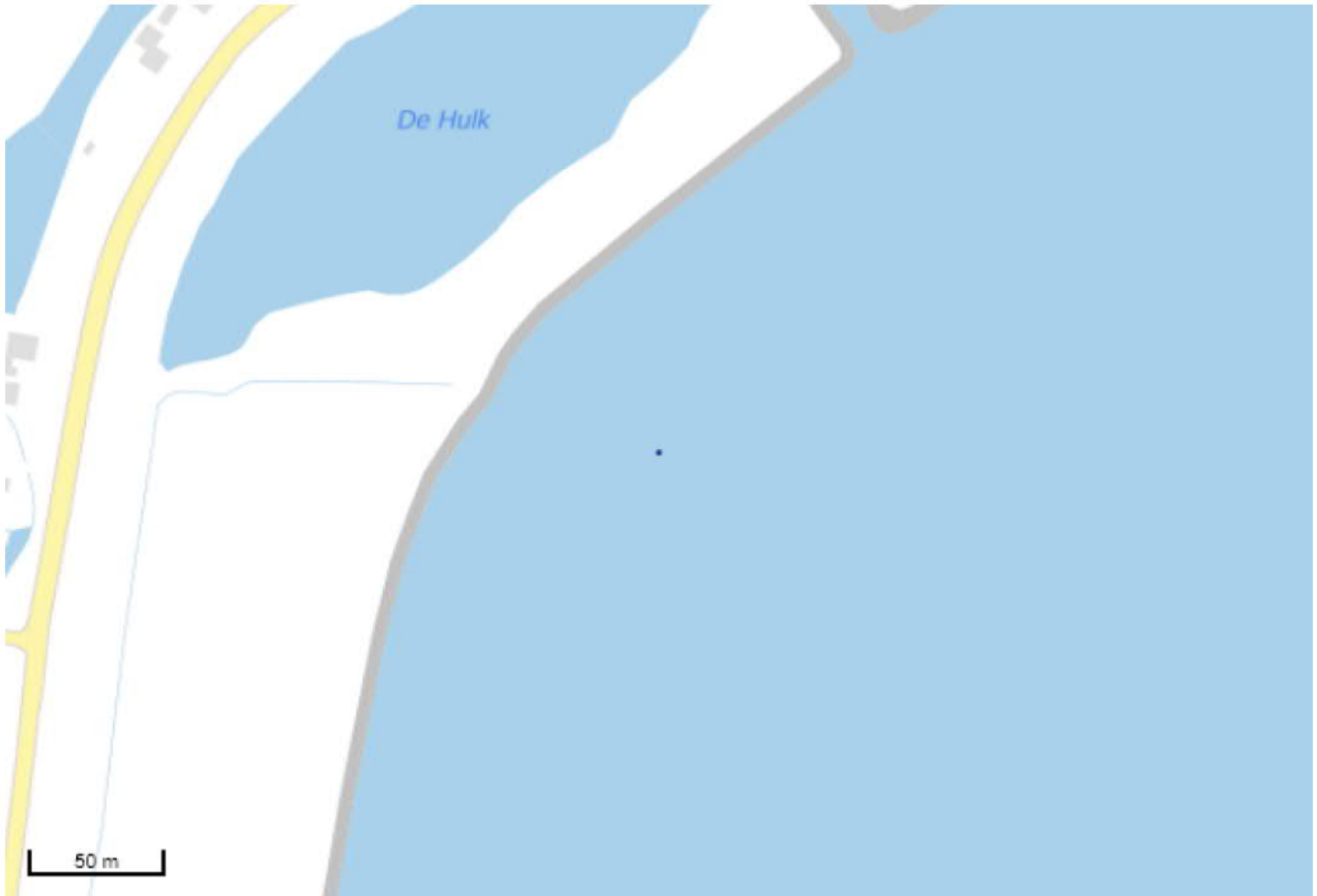
## 6. Adresgegevens van de toepassingslocatie

<b>Adres:</b>	--
<b>Postcode:</b>	--
<b>Plaats:</b>	Hoorn
<b>X-coördinaat:</b>	130168
<b>Y-coördinaat:</b>	515951
<b>Bodemlaag hoogte t.o.v. maaiveld:</b>	0,05
<b>Omschrijving:</b>	<p>Het ontwaterde slib wordt als anti-stuif maatregel toegepast over het aangebrachte zand van de oeverdijk.</p> <p>Het (ingedroogde) slib uit de Weel wordt als grondlaagje van circa 5 cm over het aangebrachte zand van de vooroever aangebracht zodat het zand niet wegwaait. Deze anti stuif maatregel is in de plannen voorzien en maakt deel uit van het ontwerp. In hoofdstuk 2.3.2.4 van het Werkplan aanleg Oeverdijk Module 2 en 3 is dit beschreven. Het werkplan heb ik als bijlage toegevoegd.</p>

### Plattegrond

<b>Bijgevoegde plattegronden:</b>	<p>BBK - Toepassingslocatie Slib de Weel als anti-stuif Noord.pdf</p> <p>Werkplan aanleg oeverdijk Module 2 en 3 incl Addendum.pdf</p>
-----------------------------------	--

**Plattegrond:**



## 7. Gegevens van de locatie van herkomst

<b>Grondbewerkingsinrichting:</b>	--
<b>Adres:</b>	De Weel
<b>Postcode:</b>	--
<b>Plaats:</b>	Schardam
<b>X-coördinaat:</b>	129977
<b>Y-coördinaat:</b>	513585
<b>Bodemlaag hoogte t.o.v. maaiveld:</b>	--
<b>Omschrijving:</b>	<p>De sliblaag uit het meertje De weel is ontgraven en in depot gezet als tijdelijke opslag. De kwaliteit betreft klasse AW. PFAS is eveneens onderzocht en valt in de categorie "Landbouw/ Natuur" (&lt;0.8 en &lt;3.7).</p> <p>De tijdelijke opslag is gemeld in BBK melding 549829.</p> <p>De vakken F2WA, en F2WB zijn ontgraven en worden toegepast als anti-stuif maatregel. Het andere vak uit het waterbodemonderzoek is</p>

net ontgraven.

**Plattegrond**

**Plattegrond:**



## 8. Wie is bevoegd gezag voor de toepassing

<b>Bevoegd Gezag Type:</b>	Rijkswaterstaat
<b>Bevoegd Gezag</b>	
<b>Naam:</b>	Rijkswaterstaat Midden-Nederland
<b>Afdeling:</b>	--
<b>Adres:</b>	Postbus 2232
<b>Postcode:</b>	3500GE
<b>Plaats:</b>	Utrecht
<b>Telefoonnummer:</b>	0887973700
<b>Faxnummer:</b>	088-7974001

## 9. Bodemfunctieklaas en bodemkwaliteitsklaas ter plaatse van de toepassing

<b>Waterbodemkwaliteitsklaas:</b>	Voldoet aan de achtergrondwaarden (AW 2000)
-----------------------------------	---

## 10. Milieuhygiënische verklaringen

<b>Milieuhygiënische verklaringen:</b>	Verklaring op basis van bodemonderzoek
<b>Naam erkende uitvoerende instantie</b>	ATKB
<b>Rapportnummer</b>	20180696W/Rap06
<b>Milieuhygiënische verklaringen:</b>	ATKB Waterbodemonderzoek De Weel 20180696_rap06_v01.pdf
<b>Kwaliteitgegevens bestand:</b>	--

### Partijsplitsing

<b>Partij gesplitst:</b>	nee
<b>Partijrelatie:</b>	--
<b>Splitsing uitgevoerd:</b>	--
<b>Datum splitsing:</b>	--

## 11. Status (Bevoegd Gezag)

<b>Kenmerk Melder:</b>	AMMD-21-INT Oeverdijk
<b>Opmerking melder:</b>	

Inspecteur betreft [REDACTED]  
Partij is in tijdelijk depot gelegen op depot de weel obv bbk melding nummer 549829.  
Naar aanleiding van de beoogde toepassing heeft er op 23 maart overleg plaatsgevonden tussen [REDACTED] en [REDACTED] (uitvoerder van het project) waarin e.e.a. is toegelicht.

<b>Kenmerk bevoegd gezag:</b>	--
<b>Naam behandelaar:</b>	--
<b>Opmerking bevoegd gezag:</b>	--
<b>Indicatie 'Volledig':</b>	Onbekend
<b>Indicatie 'Goedgekeurd':</b>	Onbekend
<b>Indicatie 'Ingetrokken door melder':</b>	Onbekend
<b>Indicatie 'Partij is toegepast':</b>	Onbekend
<b>Indicatie 'Administratief afgehandeld':</b>	Onbekend
<b>Indicatie 'Toezicht houden in het veld':</b>	Onbekend
<b>Indicatie 'Toezicht gehouden in het veld':</b>	Onbekend
<b>Indicatie 'Bruikbaar voor bodemkwaliteitskaart':</b>	Onbekend



## Melding besluit bodemkwaliteit

**Meldingnummer:** 566531.0  
**Melding gedaan op:** 17-03-2021  
**Melding type:** Tijdelijke opslag  
**Melding gedaan door:** Martens en Van Oord  
[REDACTED]  
0162-474747  
bbkmeldingen@mvogroep.nl

**Status:** Verzonden

## 1. Algemene gegevens van de toepasser / eigenaar

**Naam** Martens en van Oord Aannemingsbedrijf B.V.  
**Postadres** Damweg 50  
4905BS Oosterhout NB  
**Telefoonnummer** 0126-474747  
**Faxnummer** 0162-474748  
**E-mailadres** info@mvogroep.nl  
**Rechtspersoon** Organisatie  
**KvK nummer:** --  
**Vestigingsnummer:** --

### Contactpersoon

**Naam** De heer [REDACTED]  
**Telefoonnummer** --  
**Mobielnummer** --  
**E-mailadres** --

## 2. Algemene gegevens van de toepasser / uitvoerder

**Naam** Martens en Van Oord  
**Postadres** Damweg 50  
4905BS Oosterhout  
**Telefoonnummer** 0162-474747  
**Faxnummer** 0612-474748  
**E-mailadres** [REDACTED]@mvogroep.nl  
**Rechtspersoon** Organisatie  
**KvK nummer:** --  
**Vestigingsnummer:** --

### Contactpersoon

**Naam** [REDACTED]  
**Telefoonnummer** --  
**Mobielnummer** --  
**E-mailadres** --

## 3. Beoogde toepassing bouwstoffen, grond of

## baggerspecie

<b>Toegepast materiaal:</b>	Baggerspecie
<b>Toepassingstype:</b>	Toepassing op natte bodem volgens generiek toetsingskader
<b>Toepassingsgebied:</b>	--
<b>Tijdelijke opslag:</b>	Ja, einddatum: 31-07-2021
<b>Eindbestemming:</b>	Natuurvriendelijke oever Marina Kaap Hoorn

## 4. Project details

<b>Naam:</b>	Marina Kaap Hoorn
<b>Startdatum:</b>	22-2-2021
<b>Einddatum:</b>	31-12-2021

## 5. Toepassing details

### Toe te passen partij

<b>Startdatum:</b>	24-03-2021
<b>Afrondingsdatum:</b>	31-07-2021
<b>Materiaal hoeveelheid:</b>	5000 m <sup>3</sup>

### Lozing oppervlaktewater

<b>Vindt lozing in oppervlaktewater plaats:</b>	nee
---	-----

## 6. Adresgegevens van de toepassingslocatie

**Adres:** --  
**Postcode:** --  
**Plaats:** Hoorn  
**X-coördinaat:** 134671  
**Y-coördinaat:** 516731  
**Bodemlaag hoogte t.o.v. maaiveld:** --  
**Omschrijving:** --

### Plattegrond

**Plattegrond:**



## 7. Gegevens van de locatie van herkomst

Grondbewerkingsinrichting:	--
Adres:	--
Postcode:	--
Plaats:	Hoorn
X-coördinaat:	134349
Y-coördinaat:	516794
Bodemlaag hoogte t.o.v. maaiveld:	--
Omschrijving:	--

### Plattegrond

Plattegrond:



## 8. Wie is bevoegd gezag voor de toepassing

<b>Bevoegd Gezag Type:</b>	Rijkswaterstaat
<b>Bevoegd Gezag</b>	
<b>Naam:</b>	Rijkswaterstaat Midden-Nederland
<b>Afdeling:</b>	--
<b>Adres:</b>	Postbus 2232
<b>Postcode:</b>	3500GE
<b>Plaats:</b>	Utrecht
<b>Telefoonnummer:</b>	0887973700
<b>Faxnummer:</b>	088-7974001

## 9. Bodemfunctieklaas en bodemkwaliteitsklaas ter plaatse van de toepassing

<b>Waterbodemkwaliteitsklaas:</b>	Voldoet aan de achtergrondwaarden (AW 2000)
-----------------------------------	---

## 10. Milieuhygiënische verklaringen

<b>Milieuhygiënische verklaringen:</b>	Verklaring op basis van bodemonderzoek
<b>Naam erkende uitvoerende instantie</b>	Tritium Advies B.V.
<b>Rapportnummer</b>	2003036DH-01
<b>Milieuhygiënische verklaringen:</b>	2003036DH-01 versie A rapport Marina Kaap Hoorn (002).pdf
<b>Kwaliteitgegevens bestand:</b>	--

### Partijsplitsing

<b>Partij gesplitst:</b>	nee
<b>Partijrelatie:</b>	--
<b>Splitsing uitgevoerd:</b>	--
<b>Datum splitsing:</b>	--

## 11. Status (Bevoegd Gezag)

<b>Kenmerk Melder:</b>	MKH-0004
<b>Opmerking melder:</b>	

Materiaal zal tijdelijk worden opgeslagen naast de huidige dam. Later zal het materiaal worden verwerkt in de natuurvrindelijke oever. Het betreft alleen klasse AW materiaal.

<b>Kenmerk bevoegd gezag:</b>	--
<b>Naam behandelaar:</b>	--
<b>Opmerking bevoegd gezag:</b>	--
<b>Indicatie 'Volledig':</b>	Onbekend
<b>Indicatie 'Goedgekeurd':</b>	Onbekend
<b>Indicatie 'Ingetrokken door melder':</b>	Onbekend
<b>Indicatie 'Partij is toegepast':</b>	Onbekend
<b>Indicatie 'Administratief afgehandeld':</b>	Onbekend
<b>Indicatie 'Toezicht houden in het veld':</b>	Onbekend
<b>Indicatie 'Toezicht gehouden in het veld':</b>	Onbekend
<b>Indicatie 'Bruikbaar voor bodemkwaliteitskaart':</b>	Onbekend



# Melding besluit bodemkwaliteit

**Meldingnummer:** 566531.1  
**Melding gedaan op:** 25-03-2021  
**Melding type:** Tijdelijke opslag  
**Melding gedaan door:** Martens en Van Oord  
[REDACTED]  
0162-474747  
bbkmeldingen@mvogroep.nl

**Status:** Verzonden

## 1. Algemene gegevens van de toepasser / eigenaar

**Naam** Martens en van Oord Aannemingsbedrijf B.V.  
**Postadres** Damweg 50  
4905BS Oosterhout NB  
**Telefoonnummer** 0126-474747  
**Faxnummer** 0162-474748  
**E-mailadres** info@mvogroep.nl  
**Rechtspersoon** Organisatie  
**KvK nummer:** --  
**Vestigingsnummer:** --

### Contactpersoon

**Naam** De heer [REDACTED]  
**Telefoonnummer** --  
**Mobielnummer** --  
**E-mailadres** --

## 2. Algemene gegevens van de toepasser / uitvoerder

**Naam** Martens en Van Oord  
**Postadres** Damweg 50  
4905BS Oosterhout  
**Telefoonnummer** 0162-474747  
**Faxnummer** 0612-474748  
**E-mailadres** [REDACTED]@mvogroep.nl  
**Rechtspersoon** Organisatie  
**KvK nummer:** --  
**Vestigingsnummer:** --

### Contactpersoon

**Naam** [REDACTED]  
**Telefoonnummer** --  
**Mobielnummer** --  
**E-mailadres** --

## 3. Beoogde toepassing bouwstoffen, grond of

## baggerspecie

<b>Toegepast materiaal:</b>	Baggerspecie
<b>Toepassingstype:</b>	Toepassing op natte bodem volgens generiek toetsingskader
<b>Toepassingsgebied:</b>	--
<b>Tijdelijke opslag:</b>	Ja, einddatum: 31-07-2021
<b>Eindbestemming:</b>	Natuurvriendelijke oever en te verlengen strekdam Marina Kaap Hoorn

## 4. Project details

<b>Naam:</b>	Marina Kaap Hoorn
<b>Startdatum:</b>	22-2-2021
<b>Einddatum:</b>	31-12-2021

## 5. Toepassing details

### Toe te passen partij

<b>Startdatum:</b>	24-03-2021
<b>Afrondingsdatum:</b>	31-07-2021
<b>Materiaal hoeveelheid:</b>	15000 m <sup>3</sup>

### Lozing oppervlaktewater

<b>Vindt lozing in oppervlaktewater plaats:</b>	nee
---	-----

## 6. Adresgegevens van de toepassingslocatie

**Adres:** --  
**Postcode:** --  
**Plaats:** Hoorn  
**X-coördinaat:** 134671  
**Y-coördinaat:** 516731  
**Bodemlaag hoogte t.o.v. maaiveld:** --  
**Omschrijving:** --

### Plattegrond

**Plattegrond:**



## 7. Gegevens van de locatie van herkomst

**Grondbewerkingsinrichting:** --  
**Adres:** --  
**Postcode:** --  
**Plaats:** Hoorn  
**X-coördinaat:** 134349  
**Y-coördinaat:** 516794  
**Bodemlaag hoogte t.o.v. maaiveld:** --  
**Omschrijving:** --

### Plattegrond

Plattegrond:



## 8. Wie is bevoegd gezag voor de toepassing

<b>Bevoegd Gezag Type:</b>	Rijkswaterstaat
<b>Bevoegd Gezag</b>	
<b>Naam:</b>	Rijkswaterstaat Midden-Nederland
<b>Afdeling:</b>	--
<b>Adres:</b>	Postbus 2232
<b>Postcode:</b>	3500GE
<b>Plaats:</b>	Utrecht
<b>Telefoonnummer:</b>	0887973700
<b>Faxnummer:</b>	088-7974001

## 9. Bodemfunctieklassering en bodemkwaliteitsklasse ter plaatse van de toepassing

<b>Waterbodemkwaliteitsklasse:</b>	Voldoet aan de achtergrondwaarden (AW 2000)
------------------------------------	---

## 10. Milieuhygiënische verklaringen

<b>Milieuhygiënische verklaringen:</b>	Verklaring op basis van bodemonderzoek
<b>Naam erkende uitvoerende instantie</b>	Tritium Advies B.V.
<b>Rapportnummer</b>	2003036DH-01
<b>Milieuhygiënische verklaringen:</b>	2003036DH-01 versie A rapport Marina Kaap Hoorn (002).pdf 2003036DH-02 versie 0 rapport Werkhaven te Hoorn.pdf
<b>Kwaliteitgegevens bestand:</b>	--
<b>Partijsplitsing</b>	
<b>Partij gesplitst:</b>	nee
<b>Partijrelatie:</b>	--
<b>Splitsing uitgevoerd:</b>	--
<b>Datum splitsing:</b>	--

## 11. Status (Bevoegd Gezag)

**Kenmerk Melder:** MKH-0004

**Opmerking melder:**

Materiaal zal tijdelijk worden opgeslagen naast de huidige dam (5000 m3) ten behoeve van het verlengen van de reeds aanwezige strekdam.

Tevens zal er materiaal worden verwerkt (tijdelijke opslag) 10.000 m3 ter plaatse van de natuurvriendelijk oever, voor verwerking in de natuurvriendelijk oever.

Het betreft alleen klasse AW materiaal.

Materiaal zal niet uit de werkhaven komen, dus de fout in het rapport valt buiten deze melding. Echter is het aangepaste rapport wel toegevoegd (ter info)

Het materiaal betreft steekvaste baggerspecie. Dit i.v.m. de nuttige toepassing elders binnen het werk. Het werk zal frequent worden gepeild, waardoor eventuele wegvloei van materiaal snel geconstateerd zal worden. Eventuele maatregelen zullen direct genomen worden. Opnieuw profileren zal hierbij direct worden uitgevoerd.

Bovenstaande punten zijn reeds telefonisch besproken met mevrouw [REDACTED]

<b>Kenmerk bevoegd gezag:</b>	--
<b>Naam behandelaar:</b>	--
<b>Opmerking bevoegd gezag:</b>	--
<b>Indicatie 'Volledig':</b>	Onbekend
<b>Indicatie 'Goedgekeurd':</b>	Onbekend
<b>Indicatie 'Ingetrokken door melder':</b>	Onbekend
<b>Indicatie 'Partij is toegepast':</b>	Onbekend
<b>Indicatie 'Administratief afgehandeld':</b>	Onbekend
<b>Indicatie 'Toezicht houden in het veld':</b>	Onbekend
<b>Indicatie 'Toezicht gehouden in het veld':</b>	Onbekend
<b>Indicatie 'Bruikbaar voor bodemkwaliteitskaart':</b>	Onbekend



## Melding besluit bodemkwaliteit

**Meldingnummer:** 566533.0  
**Melding gedaan op:** 17-03-2021  
**Melding type:** Tijdelijke opslag  
**Melding gedaan door:** Martens en Van Oord  
[REDACTED]  
0162-474747  
bbkmeldingen@mvogroep.nl

**Status:** Verzonden

## 1. Algemene gegevens van de toepasser / eigenaar

**Naam** Martens en van Oord Aannemingsbedrijf B.V.  
**Postadres** Damweg 50  
4905BS Oosterhout NB  
**Telefoonnummer** 0126-474747  
**Faxnummer** 0162-474748  
**E-mailadres** info@mvogroep.nl  
**Rechtspersoon** Organisatie  
**KvK nummer:** --  
**Vestigingsnummer:** --

### Contactpersoon

**Naam** ██████████  
**Telefoonnummer** --  
**Mobielnummer** --  
**E-mailadres** --

## 2. Algemene gegevens van de toepasser / uitvoerder

**Naam** Martens en Van Oord  
**Postadres** Damweg 50  
4905BS Oosterhout  
**Telefoonnummer** 0162-474747  
**Faxnummer** 0612-474748  
**E-mailadres** ██████████@mvogroep.nl  
**Rechtspersoon** Organisatie  
**KvK nummer:** --  
**Vestigingsnummer:** --

### Contactpersoon

**Naam** ██████████  
**Telefoonnummer** --  
**Mobielnummer** --  
**E-mailadres** --

## 3. Beoogde toepassing bouwstoffen, grond of

## baggerspecie

<b>Toegepast materiaal:</b>	Baggerspecie
<b>Toepassingstype:</b>	Toepassing op natte bodem volgens generiek toetsingskader
<b>Toepassingsgebied:</b>	--
<b>Tijdelijke opslag:</b>	Ja, einddatum: 31-07-2021
<b>Eindbestemming:</b>	Hergebruik op de landbodern naast de haven

## 4. Project details

<b>Naam:</b>	Marina Kaap Hoorn
<b>Startdatum:</b>	22-2-2021
<b>Einddatum:</b>	31-12-2021

## 5. Toepassing details

### Toe te passen partij

<b>Startdatum:</b>	24-03-2021
<b>Afrondingsdatum:</b>	30-11-2021
<b>Materiaal hoeveelheid:</b>	5000 m <sup>3</sup>

### Lozing oppervlaktewater

<b>Vindt lozing in oppervlaktewater plaats:</b>	nee
---	-----

## 6. Adresgegevens van de toepassingslocatie

**Adres:** --  
**Postcode:** --  
**Plaats:** Hoorn  
**X-coördinaat:** 134550  
**Y-coördinaat:** 517020  
**Bodemlaag hoogte t.o.v. maaiveld:** --  
**Omschrijving:** --

### Plattegrond

**Plattegrond:**

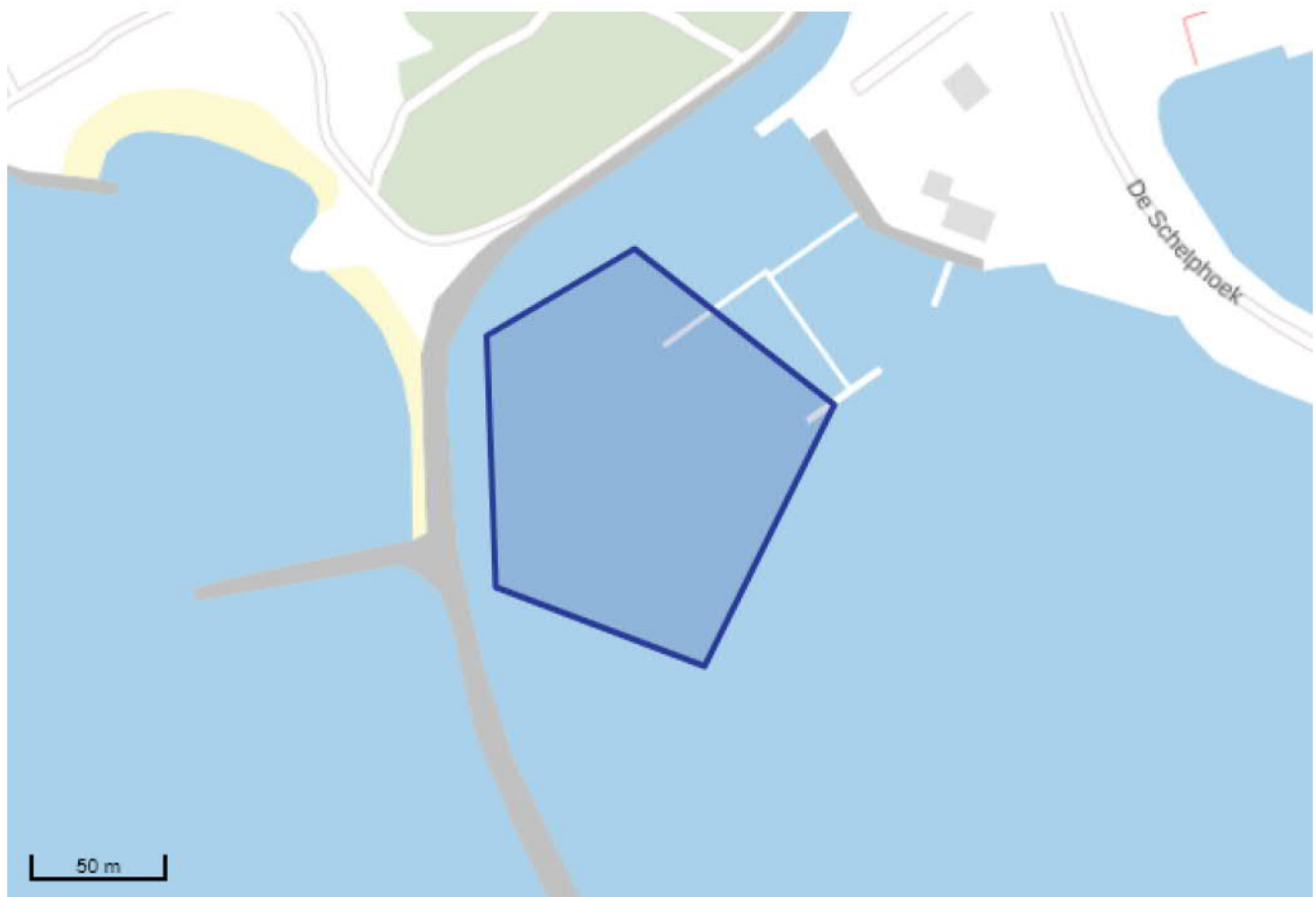


## 7. Gegevens van de locatie van herkomst

Grondbewerkingsinrichting:	--
Adres:	--
Postcode:	--
Plaats:	Hoorn
X-coördinaat:	134247
Y-coördinaat:	517023
Bodemlaag hoogte t.o.v. maaiveld:	--
Omschrijving:	--

### Plattegrond

Plattegrond:



## 8. Wie is bevoegd gezag voor de toepassing

<b>Bevoegd Gezag Type:</b>	Rijkswaterstaat
<b>Bevoegd Gezag</b>	
<b>Naam:</b>	Rijkswaterstaat Midden-Nederland
<b>Afdeling:</b>	--
<b>Adres:</b>	Postbus 2232
<b>Postcode:</b>	3500GE
<b>Plaats:</b>	Utrecht
<b>Telefoonnummer:</b>	0887973700
<b>Faxnummer:</b>	088-7974001

## 9. Bodemfunctieklassering en bodemkwaliteitsklasse ter plaatse van de toepassing

<b>Waterbodemkwaliteitsklasse:</b>	Klasse A
------------------------------------	----------

## 10. Milieuhygiënische verklaringen

<b>Milieuhygiënische verklaringen:</b>	Verklaring op basis van bodemonderzoek
<b>Naam erkende uitvoerende instantie</b>	Tritium Advies B.V.
<b>Rapportnummer</b>	2003036DH-01
<b>Kwaliteitgegevens bestand:</b>	--

### Partijsplitsing

<b>Partij gesplitst:</b>	nee
<b>Partijrelatie:</b>	--
<b>Splitsing uitgevoerd:</b>	--
<b>Datum splitsing:</b>	--

## 11. Status (Bevoegd Gezag)

<b>Kenmerk Melder:</b>	MKH-0005
------------------------	----------

### Opmerking melder:

Betreft de tijdelijke opslag van klasse A materiaal op de dam naast de huidige haven.  
Volgens kaarten betreft dit beheersgebied van RWS (waterregeling)

<b>Kenmerk bevoegd gezag:</b>	--
-------------------------------	----

<b>Naam behandelaar:</b>	--
<b>Opmerking bevoegd gezag:</b>	--
<b>Indicatie 'Volledig':</b>	Onbekend
<b>Indicatie 'Goedgekeurd':</b>	Onbekend
<b>Indicatie 'Ingetrokken door melder':</b>	Onbekend
<b>Indicatie 'Partij is toegepast':</b>	Onbekend
<b>Indicatie 'Administratief afgehandeld':</b>	Onbekend
<b>Indicatie 'Toezicht houden in het veld':</b>	Onbekend
<b>Indicatie 'Toezicht gehouden in het veld':</b>	Onbekend
<b>Indicatie 'Bruikbaar voor bodemkwaliteitskaart':</b>	Onbekend



## Melding besluit bodemkwaliteit

**Meldingnummer:** 566900.0  
**Melding gedaan op:** 19-03-2021  
**Melding type:** Toepassing partij  
**Melding gedaan door:** Aannemingsmaatschappij  
Markus bv  
[REDACTED]  
020-5874000  
info@markusbv.nl

**Status:** Verzonden

## 1. Algemene gegevens van de toepasser / eigenaar

**Naam** Aannemingsmaatschappij Markus B.V.  
**Postadres** Leeweg 2  
1061AB Zwanenburg  
**Telefoonnummer** 0205874000  
**Faxnummer** --  
**E-mailadres** ██████████@markus.bv  
**Rechtspersoon** Organisatie  
**KvK nummer:** 34055683  
**Vestigingsnummer:** --

### Contactpersoon

**Naam** De heer ██████████  
**Telefoonnummer** ██████████  
**Mobielnummer** ██████████  
**E-mailadres** ██████████@markusbv.nl

## 2. Algemene gegevens van de toepasser / uitvoerder

**Naam** Aannemingsmaatschappij Markus B.V.  
**Postadres** Kwadrantweg 7  
1042AG Amsterdam  
**Telefoonnummer** 020587400  
**Faxnummer** --  
**E-mailadres** --  
**Rechtspersoon** Organisatie  
**KvK nummer:** --  
**Vestigingsnummer:** --

### Contactpersoon

**Naam** De heer ██████████  
**Telefoonnummer** ██████████  
**Mobielnummer** ██████████  
**E-mailadres** ██████████@markusbv.nl

## 3. Beoogde toepassing bouwstoffen, grond of

## baggerspecie

<b>Toegepast materiaal:</b>	Grond
<b>Toepassingtype:</b>	Toepassing op natte bodem volgens generiek toetsingskader
<b>Toepassingsgebied:</b>	--

## 4. Project details

<b>Naam:</b>	2019077 Inrichting uitbreiding Camping Zeeburg
<b>Startdatum:</b>	16-1-2020
<b>Einddatum:</b>	17-12-2021

## 5. Toepassing details

### Toe te passen partij

<b>Startdatum:</b>	26-03-2021
<b>Afrondingsdatum:</b>	30-04-2021
<b>Materiaal hoeveelheid:</b>	739 m <sup>3</sup>

## 6. Adresgegevens van de toepassingslocatie

<b>Adres:</b>	Zuider IJdijk
<b>Postcode:</b>	--
<b>Plaats:</b>	Amsterdam
<b>X-coördinaat:</b>	126112
<b>Y-coördinaat:</b>	486276
<b>Bodemlaag hoogte t.o.v. maaiveld:</b>	--
<b>Omschrijving:</b>	Toepassing in eiland Camping Zeeburg, toepassing in de toplaag boven waterspiegel, aanvullend op melding 502670.1 (gemeente A'dam)

### Plattegrond

Plattegrond:

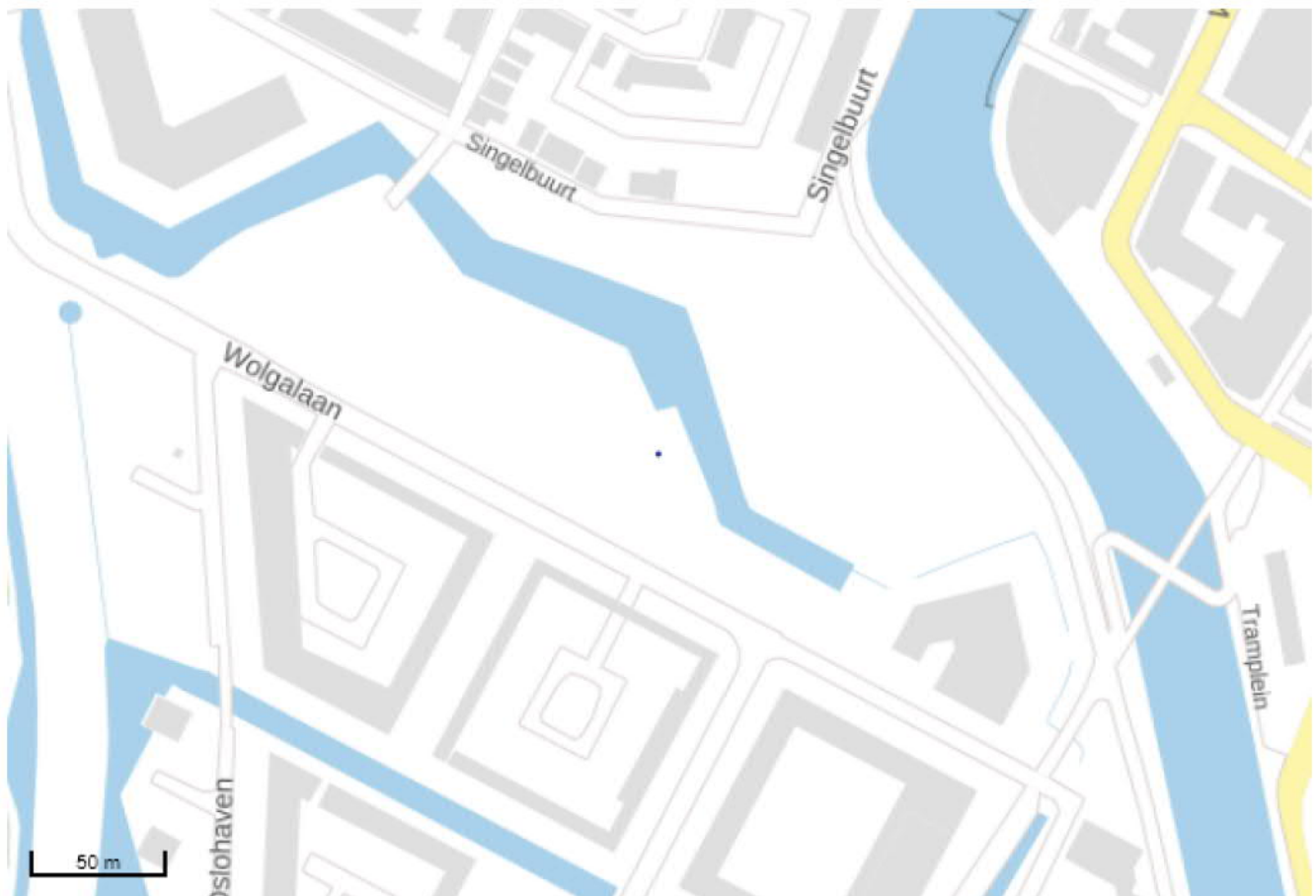


## 7. Gegevens van de locatie van herkomst

<b>Grondbewerkingsinrichting:</b>	--
<b>Adres:</b>	wolgalaan
<b>Postcode:</b>	--
<b>Plaats:</b>	purmerend
<b>X-coördinaat:</b>	124679
<b>Y-coördinaat:</b>	502323
<b>Bodemlaag hoogte t.o.v. maaiveld:</b>	--
<b>Omschrijving:</b>	Locatie partijkeuring

### Plattegrond

Plattegrond:



## 8. Wie is bevoegd gezag voor de toepassing

<b>Bevoegd Gezag Type:</b>	Rijkswaterstaat
<b>Bevoegd Gezag</b>	
<b>Naam:</b>	Rijkswaterstaat Midden-Nederland
<b>Afdeling:</b>	--
<b>Adres:</b>	Postbus 2232
<b>Postcode:</b>	3500GE
<b>Plaats:</b>	Utrecht
<b>Telefoonnummer:</b>	0887973700
<b>Faxnummer:</b>	088-7974001

## 9. Bodemfunctieklaas en bodemkwaliteitsklaas ter plaatse van de toepassing

<b>Waterbodemkwaliteitsklaas:</b>	Voldoet aan de achtergrondwaarden (AW 2000)
-----------------------------------	---

## 10. Milieuhygiënische verklaringen

<b>Milieuhygiënische verklaringen:</b>	Partijkeuring
<b>Naam Producent</b>	zie bijlage
<b>Certificaatnummer</b>	Zie bijlage
<b>Milieuhygiënische verklaringen:</b>	20210316 AP04-keuring Wolgalaan te Purmerend.pdf

**Kwaliteitgegevens bestand:** --

### Partijsplitsing

<b>Partij gesplitst:</b>	nee
<b>Partijrelatie:</b>	--
<b>Splitsing uitgevoerd:</b>	--
<b>Datum splitsing:</b>	--

## 11. Status (Bevoegd Gezag)

<b>Kenmerk Melder:</b>	2019077 Camping Zeeburg
<b>Opmerking melder:</b>	

Toepassing in toekomstig eiland t.b.v. Camping Zeeburg, aanvullend op melding 502670.1 (gemeente A'dam).

<b>Kenmerk bevoegd gezag:</b>	--
<b>Naam behandelaar:</b>	--
<b>Opmerking bevoegd gezag:</b>	--
<b>Indicatie 'Volledig':</b>	Onbekend
<b>Indicatie 'Goedgekeurd':</b>	Onbekend
<b>Indicatie 'Ingetrokken door melder':</b>	Onbekend
<b>Indicatie 'Partij is toegepast':</b>	Onbekend
<b>Indicatie 'Administratief afgehandeld':</b>	Onbekend
<b>Indicatie 'Toezicht houden in het veld':</b>	Onbekend
<b>Indicatie 'Toezicht gehouden in het veld':</b>	Onbekend
<b>Indicatie 'Bruikbaar voor bodemkwaliteitskaart':</b>	Onbekend



## Melding besluit bodemkwaliteit

**Meldingnummer:** 566969.0  
**Melding gedaan op:** 22-03-2021  
**Melding type:** Toepassing partij  
**Melding gedaan door:** Knipscheer Infrastructuur bv  
[REDACTED]  
036-5320200  
info@knipscheer.com  
**Status:** Verzonden

## 1. Algemene gegevens van de toepasser / eigenaar

**Naam** Marina Muiderzand  
**Postadres** Marinaweg 26  
1361AA Almere  
**Telefoonnummer** 0365369151  
**Faxnummer** --  
**E-mailadres** info@marinamuiderzand.nl  
**Rechtspersoon** Organisatie  
**KvK nummer:** --  
**Vestigingsnummer:** --

**Contactpersoon**

**Naam** Mevrouw [REDACTED]  
**Telefoonnummer** 036-5369151  
**Mobielnummer** --  
**E-mailadres** info@marinamuiderzand.nl

## 2. Algemene gegevens van de toepasser / uitvoerder

**Naam** Knipscheer Infrastructuur bv  
**Postadres** Damsluisweg 35  
1332EA Almere  
**Telefoonnummer** 0365320200  
**Faxnummer** --  
**E-mailadres** info@knipscheer.com  
**Rechtspersoon** Organisatie  
**KvK nummer:** 39017229  
**Vestigingsnummer:** 000018971644

**Contactpersoon**

**Naam** De heer [REDACTED]  
**Telefoonnummer** --  
**Mobielnummer** [REDACTED]  
**E-mailadres** [REDACTED]@knipscheer.com

## 3. Beoogde toepassing bouwstoffen, grond of

## baggerspecie

<b>Toegepast materiaal:</b>	Grond
<b>Toepassingstype:</b>	Toepassing op landbodem volgens generiek toetsingskader
<b>Toepassingsgebied:</b>	--

## 4. Project details

<b>Naam:</b>	N.v.t.
<b>Startdatum:</b>	--
<b>Einddatum:</b>	--

## 5. Toepassing details

### Toe te passen partij

<b>Startdatum:</b>	29-03-2021
<b>Afrondingsdatum:</b>	09-04-2021
<b>Materiaal hoeveelheid:</b>	2500 m <sup>3</sup>

## 6. Adresgegevens van de toepassingslocatie

**Adres:** Marinaweg 161  
**Postcode:** 1361AH  
**Plaats:** Almere  
**X-coördinaat:** 137733  
**Y-coördinaat:** 484220  
**Bodemlaag hoogte t.o.v. maaiveld:** --  
**Omschrijving:** aanvullen catamaranstranden

### Plattegrond

**Plattegrond:**

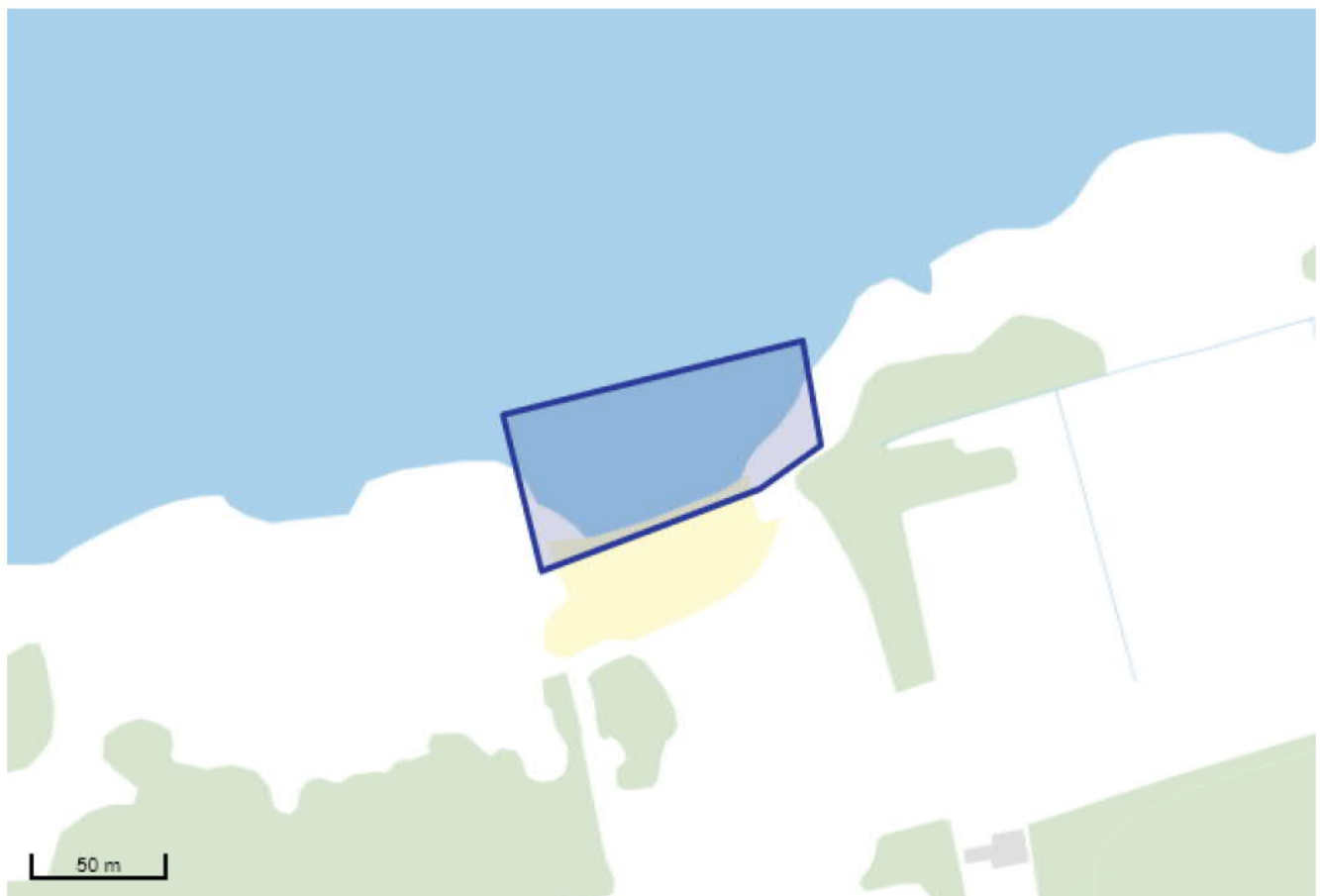


## 7. Gegevens van de locatie van herkomst

<b>Grondbewerkingsinrichting:</b>	--
<b>Adres:</b>	Oud Huizerweg 2
<b>Postcode:</b>	1411GZ
<b>Plaats:</b>	Naarden
<b>X-coördinaat:</b>	141638
<b>Y-coördinaat:</b>	480004
<b>Bodemlaag hoogte t.o.v. maaiveld:</b>	--
<b>Omschrijving:</b>	zand vrijgekomen bij verdiepen zwemwater

### Plattegrond

Plattegrond:



## 8. Wie is bevoegd gezag voor de toepassing

<b>Bevoegd Gezag Type:</b>	Rijkswaterstaat
<b>Bevoegd Gezag</b>	
<b>Naam:</b>	Rijkswaterstaat Midden-Nederland
<b>Afdeling:</b>	--
<b>Adres:</b>	Postbus 600
<b>Postcode:</b>	8200AP
<b>Plaats:</b>	LELYSTAD
<b>Telefoonnummer:</b>	0320-299002
<b>Faxnummer:</b>	

## 9. Bodemfunctieklassering en bodemkwaliteitsklasse ter plaatse van de toepassing

<b>Bodemfunctieklassering:</b>	Landbouw / natuur (AW 2000)
<b>Bodemkwaliteitsklasse:</b>	Voldoet aan de achtergrondwaarden (AW 2000)

## 10. Milieuhygiënische verklaringen

<b>Milieuhygiënische verklaringen:</b>	Verklaring op basis van bodemonderzoek
<b>Naam erkende uitvoerende instantie</b>	Grondslag
<b>Rapportnummer</b>	31829
<b>Milieuhygiënische verklaringen:</b>	31829, rapport waterbodemonderzoek speelpark Oud Valkeveen.pdf VW21008 - Korrelgrooteverdeling- Zeefmethode EN 933-1.pdf
<b>Kwaliteitgegevens bestand:</b>	--
<b>Partijsplitsing</b>	
<b>Partij gesplitst:</b>	nee
<b>Partijrelatie:</b>	--
<b>Splitsing uitgevoerd:</b>	--
<b>Datum splitsing:</b>	--

## 11. Status (Bevoegd Gezag)

**Kenmerk Melder:** 21AL01.001

**Opmerking melder:**

--

**Kenmerk bevoegd gezag:** --

**Naam behandelaar:** --

**Opmerking bevoegd gezag:** --

**Indicatie 'Volledig':** Onbekend

**Indicatie 'Goedgekeurd':** Onbekend

**Indicatie 'Ingetrokken door melder':** Onbekend

**Indicatie 'Partij is toegepast':** Onbekend

**Indicatie 'Administratief afgehandeld':** Onbekend

**Indicatie 'Toezicht houden in het veld':** Onbekend

**Indicatie 'Toezicht gehouden in het veld':** Onbekend

**Indicatie 'Bruikbaar voor bodemkwaliteitskaart':** Onbekend



## Melding besluit bodemkwaliteit

**Meldingnummer:** 566969.1  
**Melding gedaan op:** 23-03-2021  
**Melding type:** Toepassing partij  
**Melding gedaan door:** Knipscheer Infrastructuur bv  
[REDACTED]  
036-5320200  
info@knipscheer.com  
**Status:** Verzonden

## 1. Algemene gegevens van de toepasser / eigenaar

**Naam** Marina Muiderzand  
**Postadres** Marinaweg 26  
1361AA Almere  
**Telefoonnummer** 0365369151  
**Faxnummer** --  
**E-mailadres** info@marinamuiderzand.nl  
**Rechtspersoon** Organisatie  
**KvK nummer:** --  
**Vestigingsnummer:** --

**Contactpersoon**

**Naam** Mevrouw [REDACTED]  
**Telefoonnummer** 036-5369151  
**Mobielnummer** --  
**E-mailadres** info@marinamuiderzand.nl

## 2. Algemene gegevens van de toepasser / uitvoerder

**Naam** Knipscheer Infrastructuur bv  
**Postadres** Damsluisweg 35  
1332EA Almere  
**Telefoonnummer** 0365320200  
**Faxnummer** --  
**E-mailadres** info@knipscheer.com  
**Rechtspersoon** Organisatie  
**KvK nummer:** 39017229  
**Vestigingsnummer:** 000018971644

**Contactpersoon**

**Naam** De heer [REDACTED]  
**Telefoonnummer** --  
**Mobielnummer** [REDACTED]  
**E-mailadres** [REDACTED]@knipscheer.com

## 3. Beoogde toepassing bouwstoffen, grond of

## baggerspecie

<b>Toegepast materiaal:</b>	Grond
<b>Toepassingstype:</b>	Toepassing op natte bodem volgens generiek toetsingskader
<b>Toepassingsgebied:</b>	--

## 4. Project details

<b>Naam:</b>	N.v.t.
<b>Startdatum:</b>	--
<b>Einddatum:</b>	--

## 5. Toepassing details

### Toe te passen partij

<b>Startdatum:</b>	29-03-2021
<b>Afrondingsdatum:</b>	09-04-2021
<b>Materiaal hoeveelheid:</b>	2500 m <sup>3</sup>

## 6. Adresgegevens van de toepassingslocatie

**Adres:** Marinaweg 161  
**Postcode:** 1361AA  
**Plaats:** Almere  
**X-coördinaat:** 137732  
**Y-coördinaat:** 484226  
**Bodemlaag hoogte t.o.v. maaiveld:** --  
**Omschrijving:** aanvullen strand ivm herstellen  
catamaranstranden

### Plattegrond

**Plattegrond:**

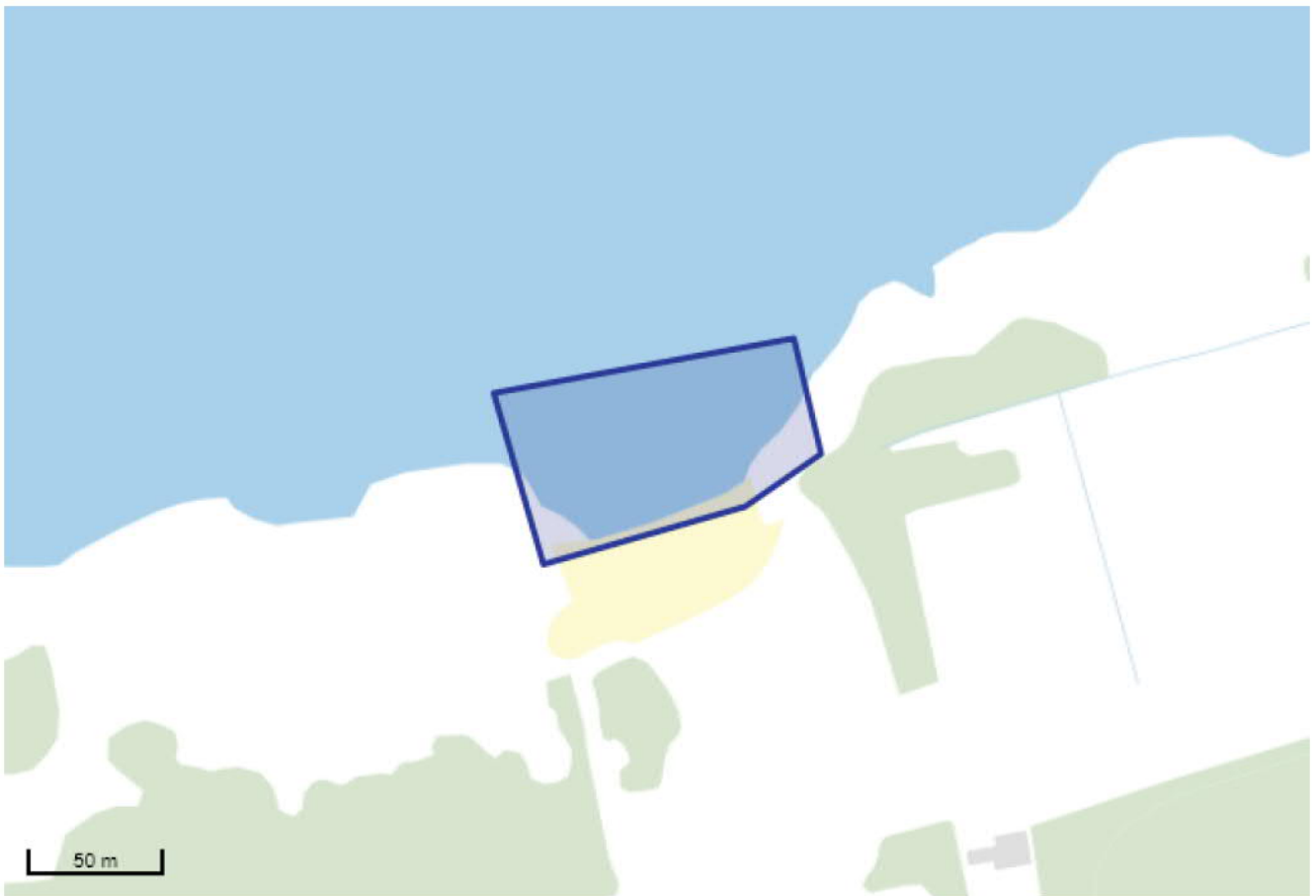


## 7. Gegevens van de locatie van herkomst

<b>Grondbewerkingsinrichting:</b>	--
<b>Adres:</b>	Oud Huizerweg 2
<b>Postcode:</b>	1411GZ
<b>Plaats:</b>	Naarden
<b>X-coördinaat:</b>	141636
<b>Y-coördinaat:</b>	480007
<b>Bodemlaag hoogte t.o.v. maaiveld:</b>	--
<b>Omschrijving:</b>	zand vrijgekomen bij verdiepen van zwemwater door derden. Vrijgekomen zand is reeds ter plaatse in depot gezet.

### Plattegrond

Plattegrond:



## 8. Wie is bevoegd gezag voor de toepassing

<b>Bevoegd Gezag Type:</b>	Rijkswaterstaat
<b>Bevoegd Gezag</b>	
<b>Naam:</b>	Rijkswaterstaat Midden-Nederland
<b>Afdeling:</b>	--
<b>Adres:</b>	Postbus 2232
<b>Postcode:</b>	3500GE
<b>Plaats:</b>	Utrecht
<b>Telefoonnummer:</b>	0887973700
<b>Faxnummer:</b>	088-7974001

## 9. Bodemfunctieklassering en bodemkwaliteitsklasse ter plaatse van de toepassing

<b>Waterbodemkwaliteitsklasse:</b>	Voldoet aan de achtergrondwaarden (AW 2000)
------------------------------------	---

## 10. Milieuhygiënische verklaringen

<b>Milieuhygiënische verklaringen:</b>	Verklaring op basis van bodemonderzoek
<b>Naam erkende uitvoerende instantie</b>	Grondslag
<b>Rapportnummer</b>	31829
<b>Milieuhygiënische verklaringen:</b>	31829, rapport waterbodemonderzoek speelpark Oud Valkeveen.pdf VW21008 - Korrelgroteverdeling- Zeefmethode EN 933-1.pdf
<b>Kwaliteitgegevens bestand:</b>	--
<b>Partijsplitsing</b>	
<b>Partij gesplitst:</b>	nee
<b>Partijrelatie:</b>	--
<b>Splitsing uitgevoerd:</b>	--
<b>Datum splitsing:</b>	--

## 11. Status (Bevoegd Gezag)

<b>Kenmerk Melder:</b>	21AL01.001
<b>Opmerking melder:</b>	
--	
<b>Kenmerk bevoegd gezag:</b>	--
<b>Naam behandelaar:</b>	--
<b>Opmerking bevoegd gezag:</b>	--
<b>Indicatie 'Volledig':</b>	Onbekend
<b>Indicatie 'Goedgekeurd':</b>	Onbekend
<b>Indicatie 'Ingetrokken door melder':</b>	Onbekend
<b>Indicatie 'Partij is toegepast':</b>	Onbekend
<b>Indicatie 'Administratief afgehandeld':</b>	Onbekend
<b>Indicatie 'Toezicht houden in het veld':</b>	Onbekend
<b>Indicatie 'Toezicht gehouden in het veld':</b>	Onbekend
<b>Indicatie 'Bruikbaar voor bodemkwaliteitskaart':</b>	Onbekend



## Melding besluit bodemkwaliteit

**Meldingnummer:** 566969.2  
**Melding gedaan op:** 25-03-2021  
**Melding type:** Toepassing partij  
**Melding gedaan door:** Knipscheer Infrastructuur bv  
████████████████████  
036-5320200  
info@knipscheer.com  
**Status:** Verzonden

## 1. Algemene gegevens van de toepasser / eigenaar

**Naam** Marina Muiderzand  
**Postadres** Marinaweg 26  
1361AA Almere  
**Telefoonnummer** 0365369151  
**Faxnummer** --  
**E-mailadres** info@marinamuiderzand.nl  
**Rechtspersoon** Organisatie  
**KvK nummer:** --  
**Vestigingsnummer:** --

**Contactpersoon**

**Naam** Mevrouw [REDACTED]  
**Telefoonnummer** 036-5369151  
**Mobielnummer** --  
**E-mailadres** info@marinamuiderzand.nl

## 2. Algemene gegevens van de toepasser / uitvoerder

**Naam** Knipscheer Infrastructuur bv  
**Postadres** Damsluisweg 35  
1332EA Almere  
**Telefoonnummer** 0365320200  
**Faxnummer** --  
**E-mailadres** info@knipscheer.com  
**Rechtspersoon** Organisatie  
**KvK nummer:** 39017229  
**Vestigingsnummer:** 000018971644

**Contactpersoon**

**Naam** De heer [REDACTED]  
**Telefoonnummer** --  
**Mobielnummer** [REDACTED]  
**E-mailadres** [REDACTED]@knipscheer.com

## 3. Beoogde toepassing bouwstoffen, grond of

## baggerspecie

<b>Toegepast materiaal:</b>	Grond
<b>Toepassingstype:</b>	Toepassing op natte bodem volgens generiek toetsingskader
<b>Toepassingsgebied:</b>	--

## 4. Project details

<b>Naam:</b>	N.v.t.
<b>Startdatum:</b>	--
<b>Einddatum:</b>	--

## 5. Toepassing details

### Toe te passen partij

<b>Startdatum:</b>	29-03-2021
<b>Afrondingsdatum:</b>	09-04-2021
<b>Materiaal hoeveelheid:</b>	2460 m <sup>3</sup>

## 6. Adresgegevens van de toepassingslocatie

**Adres:** Marinaweg 161  
**Postcode:** 1361AA  
**Plaats:** Almere  
**X-coördinaat:** 137732  
**Y-coördinaat:** 484226  
**Bodemlaag hoogte t.o.v. maaiveld:** --  
**Omschrijving:** aanvullen strand ivm herstellen  
catamaranstranden

### Plattegrond

**Plattegrond:**

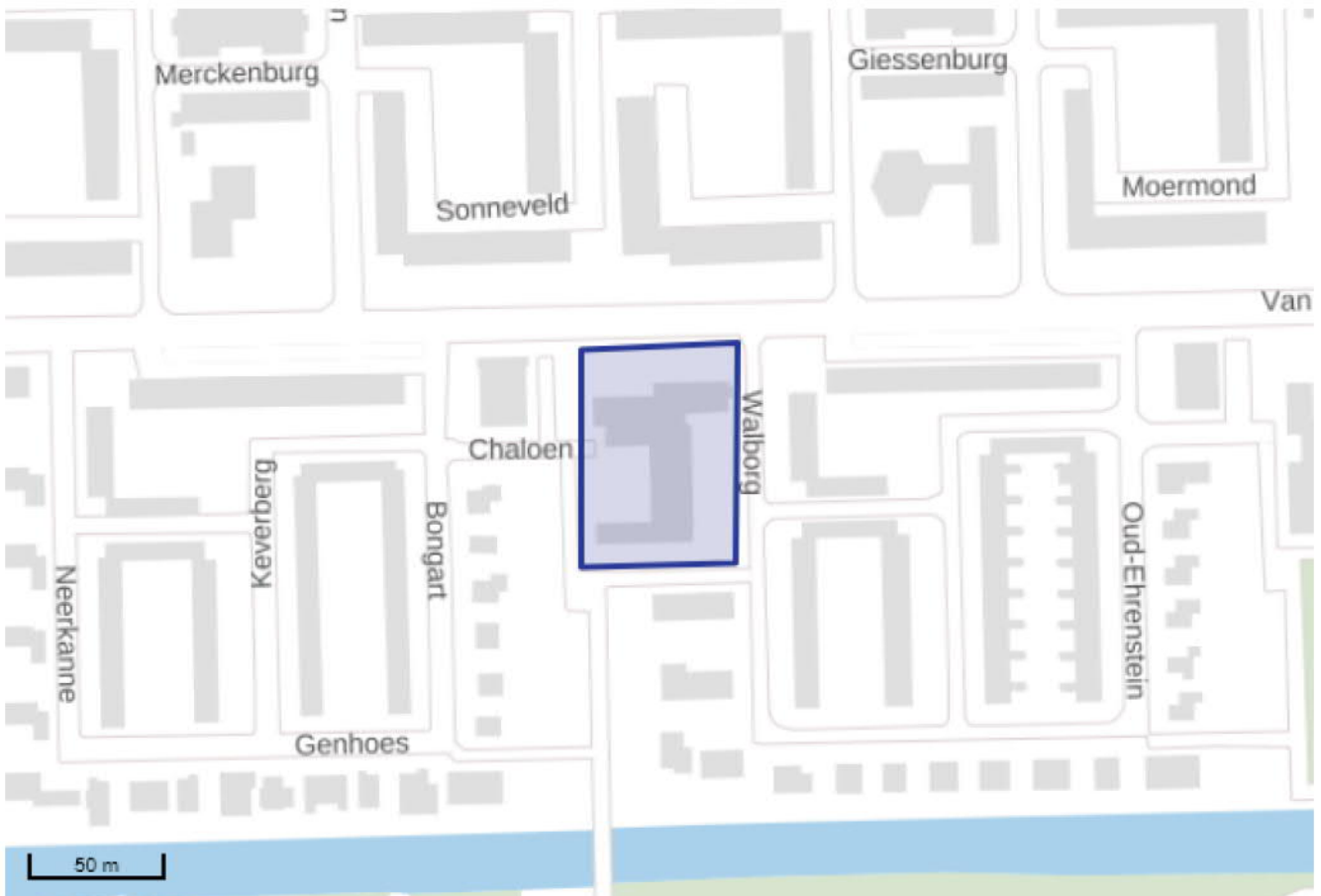


## 7. Gegevens van de locatie van herkomst

<b>Grondbewerkingsinrichting:</b>	--
<b>Adres:</b>	Walborg
<b>Postcode:</b>	--
<b>Plaats:</b>	Amsterdam
<b>X-coördinaat:</b>	119981
<b>Y-coördinaat:</b>	481934
<b>Bodemlaag hoogte t.o.v. maaiveld:</b>	--
<b>Omschrijving:</b>	--

### Plattegrond

Plattegrond:



## 8. Wie is bevoegd gezag voor de toepassing

<b>Bevoegd Gezag Type:</b>	Rijkswaterstaat
<b>Bevoegd Gezag</b>	
<b>Naam:</b>	Rijkswaterstaat Midden-Nederland
<b>Afdeling:</b>	--
<b>Adres:</b>	Postbus 2232
<b>Postcode:</b>	3500GE
<b>Plaats:</b>	Utrecht
<b>Telefoonnummer:</b>	0887973700
<b>Faxnummer:</b>	088-7974001

## 9. Bodemfunctieklassering en bodemkwaliteitsklasse ter plaatse van de toepassing

<b>Waterbodemkwaliteitsklasse:</b>	Voldoet aan de achtergrondwaarden (AW 2000)
------------------------------------	---

## 10. Milieuhygiënische verklaringen

<b>Milieuhygiënische verklaringen:</b>	Verklaring op basis van bodemonderzoek
<b>Naam erkende uitvoerende instantie</b>	DISEO B.V
<b>Rapportnummer</b>	D2021-081V1
<b>Milieuhygiënische verklaringen:</b>	Rapport_D2021-081V1[1].pdf 1721-0155-000-17-R01-v1.0-20210322.pdf
<b>Kwaliteitgegevens bestand:</b>	--
<b>Partijsplitsing</b>	
<b>Partij gesplitst:</b>	nee
<b>Partijrelatie:</b>	--
<b>Splitsing uitgevoerd:</b>	--
<b>Datum splitsing:</b>	--

## 11. Status (Bevoegd Gezag)

<b>Kenmerk Melder:</b>	21AL01.001
<b>Opmerking melder:</b>	

wijziging tov melding 556969.1: toepassen van andere partij zand

<b>Kenmerk bevoegd gezag:</b>	--
<b>Naam behandelaar:</b>	--
<b>Opmerking bevoegd gezag:</b>	--
<b>Indicatie 'Volledig':</b>	Onbekend
<b>Indicatie 'Goedgekeurd':</b>	Onbekend
<b>Indicatie 'Ingetrokken door melder':</b>	Onbekend
<b>Indicatie 'Partij is toegepast':</b>	Onbekend
<b>Indicatie 'Administratief afgehandeld':</b>	Onbekend
<b>Indicatie 'Toezicht houden in het veld':</b>	Onbekend
<b>Indicatie 'Toezicht gehouden in het veld':</b>	Onbekend
<b>Indicatie 'Bruikbaar voor bodemkwaliteitskaart':</b>	Onbekend



## Melding besluit bodemkwaliteit

**Meldingnummer:** 566969.3  
**Melding gedaan op:** 29-03-2021  
**Melding type:** Toepassing partij  
**Melding gedaan door:** Knipscheer Infrastructuur bv  
[REDACTED]  
036-5320200  
info@knipscheer.com  
**Status:** Verzonden

## 1. Algemene gegevens van de toepasser / eigenaar

**Naam** Marina Muiderzand  
**Postadres** Marinaweg 26  
1361AA Almere  
**Telefoonnummer** 0365369151  
**Faxnummer** --  
**E-mailadres** info@marinamuiderzand.nl  
**Rechtspersoon** Organisatie  
**KvK nummer:** --  
**Vestigingsnummer:** --

### Contactpersoon

**Naam** Mevrouw [REDACTED]  
**Telefoonnummer** 036-5369151  
**Mobielnummer** --  
**E-mailadres** info@marinamuiderzand.nl

## 2. Algemene gegevens van de toepasser / uitvoerder

**Naam** Knipscheer Infrastructuur bv  
**Postadres** Damsluisweg 35  
1332EA Almere  
**Telefoonnummer** 0365320200  
**Faxnummer** --  
**E-mailadres** info@knipscheer.com  
**Rechtspersoon** Organisatie  
**KvK nummer:** 39017229  
**Vestigingsnummer:** 000018971644

### Contactpersoon

**Naam** De heer [REDACTED]  
**Telefoonnummer** --  
**Mobielnummer** [REDACTED]  
**E-mailadres** [REDACTED]@knipscheer.com

## 3. Beoogde toepassing bouwstoffen, grond of

## baggerspecie

<b>Toegepast materiaal:</b>	Grond
<b>Toepassingstype:</b>	Toepassing op natte bodem volgens generiek toetsingskader
<b>Toepassingsgebied:</b>	--

## 4. Project details

<b>Naam:</b>	N.v.t.
<b>Startdatum:</b>	--
<b>Einddatum:</b>	--

## 5. Toepassing details

### Toe te passen partij

<b>Startdatum:</b>	31-03-2021
<b>Afrondingsdatum:</b>	09-04-2021
<b>Materiaal hoeveelheid:</b>	3000 m <sup>3</sup>

## 6. Adresgegevens van de toepassingslocatie

**Adres:** Marinaweg 161  
**Postcode:** 1361AA  
**Plaats:** Almere  
**X-coördinaat:** 137732  
**Y-coördinaat:** 484226  
**Bodemlaag hoogte t.o.v. maaiveld:** --  
**Omschrijving:** aanvullen strand ivm herstellen  
catamaranstranden

### Plattegrond

**Plattegrond:**



## 7. Gegevens van de locatie van herkomst

<b>Grondbewerkingsinrichting:</b>	--
<b>Adres:</b>	A9
<b>Postcode:</b>	1108EB
<b>Plaats:</b>	Amsterdam
<b>X-coördinaat:</b>	126471
<b>Y-coördinaat:</b>	479960
<b>Bodemlaag hoogte t.o.v. maaiveld:</b>	--
<b>Omschrijving:</b>	Partijnummer IXAS130
<b>Plattegrond:</b>	

50 m

## 8. Wie is bevoegd gezag voor de toepassing

<b>Bevoegd Gezag Type:</b>	Rijkswaterstaat
<b>Bevoegd Gezag</b>	
<b>Naam:</b>	Rijkswaterstaat Midden-Nederland
<b>Afdeling:</b>	--
<b>Adres:</b>	Postbus 2232
<b>Postcode:</b>	3500GE
<b>Plaats:</b>	Utrecht
<b>Telefoonnummer:</b>	0887973700
<b>Faxnummer:</b>	088-7974001

## 9. Bodemfunctieklassering en bodemkwaliteitsklasse ter plaatse van de toepassing

<b>Waterbodemkwaliteitsklasse:</b>	Voldoet aan de achtergrondwaarden (AW 2000)
------------------------------------	---

## 10. Milieuhygiënische verklaringen

<b>Milieuhygiënische verklaringen:</b>	Erkende kwaliteitsverklaring
<b>Naam Producent</b>	IXAS Gaasperdammerweg bv
<b>Rapportnummer</b>	IXAS130
<b>Erkeningsnummer</b>	GR-107
<b>Milieuhygiënische verklaringen:</b>	IXAS130_certificaat.pdf
<b>Kwaliteitgegevens bestand:</b>	--
<b>Partijsplitsing</b>	
<b>Partij gesplitst:</b>	nee
<b>Partijrelatie:</b>	--
<b>Splitsing uitgevoerd:</b>	--
<b>Datum splitsing:</b>	--

## 11. Status (Bevoegd Gezag)

<b>Kenmerk Melder:</b>	21AL01.001
<b>Opmerking melder:</b>	

wijziging tov melding 556969.2: toepassen van andere partij zand

<b>Kenmerk bevoegd gezag:</b>	--
<b>Naam behandelaar:</b>	--
<b>Opmerking bevoegd gezag:</b>	--
<b>Indicatie 'Volledig':</b>	Onbekend
<b>Indicatie 'Goedgekeurd':</b>	Onbekend
<b>Indicatie 'Ingetrokken door melder':</b>	Onbekend
<b>Indicatie 'Partij is toegepast':</b>	Onbekend
<b>Indicatie 'Administratief afgehandeld':</b>	Onbekend
<b>Indicatie 'Toezicht houden in het veld':</b>	Onbekend
<b>Indicatie 'Toezicht gehouden in het veld':</b>	Onbekend
<b>Indicatie 'Bruikbaar voor bodemkwaliteitskaart':</b>	Onbekend



## Melding besluit bodemkwaliteit

**Meldingnummer:** 567364.0  
**Melding gedaan op:** 24-03-2021  
**Melding type:** Toepassing partij  
**Melding gedaan door:** Unie van Marken  
[REDACTED]  
010 288 8777  
contact@markermeerdijken.nl

**Status:** Verzonden

## 1. Algemene gegevens van de toepasser / eigenaar

**Naam** HHNK  
**Postadres** Stationsplein 136  
1703WC Heerhugowaard  
**Telefoonnummer** 072-5828282  
**Faxnummer** --  
**E-mailadres** info@hhnk.nl  
**Rechtspersoon** Organisatie  
**KvK nummer:** 37161516  
**Vestigingsnummer:** --

**Contactpersoon**

**Naam** De heer [REDACTED]  
**Telefoonnummer** [REDACTED]  
**Mobielnummer** [REDACTED]  
**E-mailadres** [REDACTED]@markermeerdijken.nl

## 2. Algemene gegevens van de toepasser / uitvoerder

**Naam** Unie van Marken  
**Postadres** Hoogedijk 1 d  
1145PM Katwoude  
**Telefoonnummer** 0299-224510  
**Faxnummer** --  
**E-mailadres** info@markermeerdijken.nl  
**Rechtspersoon** Organisatie  
**KvK nummer:** 64566773  
**Vestigingsnummer:** 33381399

**Contactpersoon**

**Naam** De heer [REDACTED]  
**Telefoonnummer** [REDACTED]  
**Mobielnummer** [REDACTED]  
**E-mailadres** [REDACTED]@markermeerdijken.nl

## 3. Beoogde toepassing bouwstoffen, grond of

## baggerspecie

<b>Toegepast materiaal:</b>	Bouwstof Hertoepassing
<b>Toepassingstype:</b>	Toepassing bouwstof met gebruik van vrijstelling van informatieplicht bij hergebruik
<b>Toepassingsgebied:</b>	--

## 4. Project details

<b>Naam:</b>	Oeverdijk Modulen 2 en 3
<b>Startdatum:</b>	4-10-2019
<b>Einddatum:</b>	31-12-2023

## 5. Toepassing details

### Toe te passen partij

<b>Startdatum:</b>	01-04-2021
<b>Afrondingsdatum:</b>	31-12-2021
<b>Materiaal hoeveelheid:</b>	3358 m <sup>3</sup>
<b>Bouwstof:</b>	Steenslag in ongebonden toepassing

## 6. Adresgegevens van de toepassingslocatie

<b>Adres:</b>	--
<b>Postcode:</b>	--
<b>Plaats:</b>	Scharwoude
<b>X-coördinaat:</b>	130110
<b>Y-coördinaat:</b>	515963
<b>Bodemlaag hoogte t.o.v. maaiveld:</b>	--
<b>Omschrijving:</b>	Dit betreft melding hertoepassing bouwstoffen (Vijlslag). Bouwstof wordt toegepast in Oeverdijk Module 3 van project Markermeerdijken. Verdere informatie over het ontwerp is in het bijgevoegde werkplan opgenomen.

### Plattegrond

#### Plattegrond:



## 7. Gegevens van de locatie van herkomst

<b>Grondbewerkingsinrichting:</b>	--
<b>Adres:</b>	Westerdijk
<b>Postcode:</b>	--
<b>Plaats:</b>	Hoorn
<b>X-coördinaat:</b>	132521
<b>Y-coördinaat:</b>	516976
<b>Bodemlaag hoogte t.o.v. maaiveld:</b>	--
<b>Omschrijving:</b>	Partij (vlijlaag) is afkomstig van buitendijkse gebied thv Module 1 van project Markermeerdijken. De partij betreft vlijlaag en is als Niet vormgegeven bouwstof beoordeeld. Rapport ATKB 20170947/Rap5 d.d. 20-4-2020, monster N-MM1.

### Plattegrond

<b>Bijgevoegde plattegronden:</b>	Grondstromentekening Module 1.pdf AMMD_Werkplan_puin_Oeverdijk (002).pdf
-----------------------------------	---

### Plattegrond:



## 8. Wie is bevoegd gezag voor de toepassing

<b>Bevoegd Gezag Type:</b>	Rijkswaterstaat
<b>Bevoegd Gezag</b>	
<b>Naam:</b>	Rijkswaterstaat Midden-Nederland
<b>Afdeling:</b>	--
<b>Adres:</b>	Postbus 2232
<b>Postcode:</b>	3500GE
<b>Plaats:</b>	Utrecht
<b>Telefoonnummer:</b>	0887973700
<b>Faxnummer:</b>	088-7974001

## 9. Status (Bevoegd Gezag)

**Kenmerk Melder:** AMMD-21-INT M1-M Vlijlaag in Oeverdijk

### Opmerking melder:

Voor project dijkversterking Markermeerdijken is [REDACTED] toezichthouder / handhaver en aanspreekpunt.

De partij wordt eerst in tijdelijke opslag genomen op de werkbaan thv module 1 waar de vlijlaag vrijkomt.

De ontgraving van de vlijlaag is gemeld via een BLBI melding en staat bekend onder RWSZ2020-00018356.

<b>Kenmerk bevoegd gezag:</b>	--
<b>Naam behandelaar:</b>	--
<b>Opmerking bevoegd gezag:</b>	--
<b>Indicatie 'Volledig':</b>	Onbekend
<b>Indicatie 'Goedgekeurd':</b>	Onbekend
<b>Indicatie 'Ingetrokken door melder':</b>	Onbekend
<b>Indicatie 'Partij is toegepast':</b>	Onbekend
<b>Indicatie 'Administratief afgehandeld':</b>	Onbekend
<b>Indicatie 'Toezicht houden in het veld':</b>	Onbekend
<b>Indicatie 'Toezicht gehouden in het veld':</b>	Onbekend
<b>Indicatie 'Bruikbaar voor bodemkwaliteitskaart':</b>	Onbekend

## Melding besluit bodemkwaliteit

**Meldingnummer:** 568684.0  
**Melding gedaan op:** 01-04-2021  
**Melding type:** Toepassing partij  
**Melding gedaan door:** Haven Amsterdam  
██████████  
0205234500  
vergunningen@portofamsterdam.com  
**Status:** Verzonden



## 1. Algemene gegevens van de toepasser / eigenaar

**Naam** Haven Amsterdam  
**Postadres** Postbus 19406  
1000GK Amsterdam  
**Telefoonnummer** 020 5234500  
**Faxnummer** --  
**E-mailadres** --  
**Rechtspersoon** Organisatie  
**KvK nummer:** --  
**Vestigingsnummer:** --

### Contactpersoon

**Naam** De heer [REDACTED]  
**Telefoonnummer** --  
**Mobielnummer** --  
**E-mailadres** --

## 2. Algemene gegevens van de toepasser / uitvoerder

**Naam** Gemeente Amsterdam  
**Postadres** Postbus 12693  
1100AR Amsterdam  
**Telefoonnummer** [REDACTED]  
**Faxnummer** --  
**E-mailadres** --  
**Rechtspersoon** Organisatie  
**KvK nummer:** --  
**Vestigingsnummer:** --

### Contactpersoon

**Naam** De heer [REDACTED]  
**Telefoonnummer** [REDACTED]  
**Mobielnummer** --  
**E-mailadres** --

## 3. Beoogde toepassing bouwstoffen, grond of

## baggerspecie

<b>Toegepast materiaal:</b>	Baggerspecie
<b>Toepassingstype:</b>	Toepassing op natte bodem volgens generiek toetsingskader
<b>Toepassingsgebied:</b>	--

## 4. Project details

<b>Naam:</b>	Strandeiland - PH tunnel
<b>Startdatum:</b>	12-4-2021
<b>Einddatum:</b>	11-10-2021

## 5. Toepassing details

### Toe te passen partij

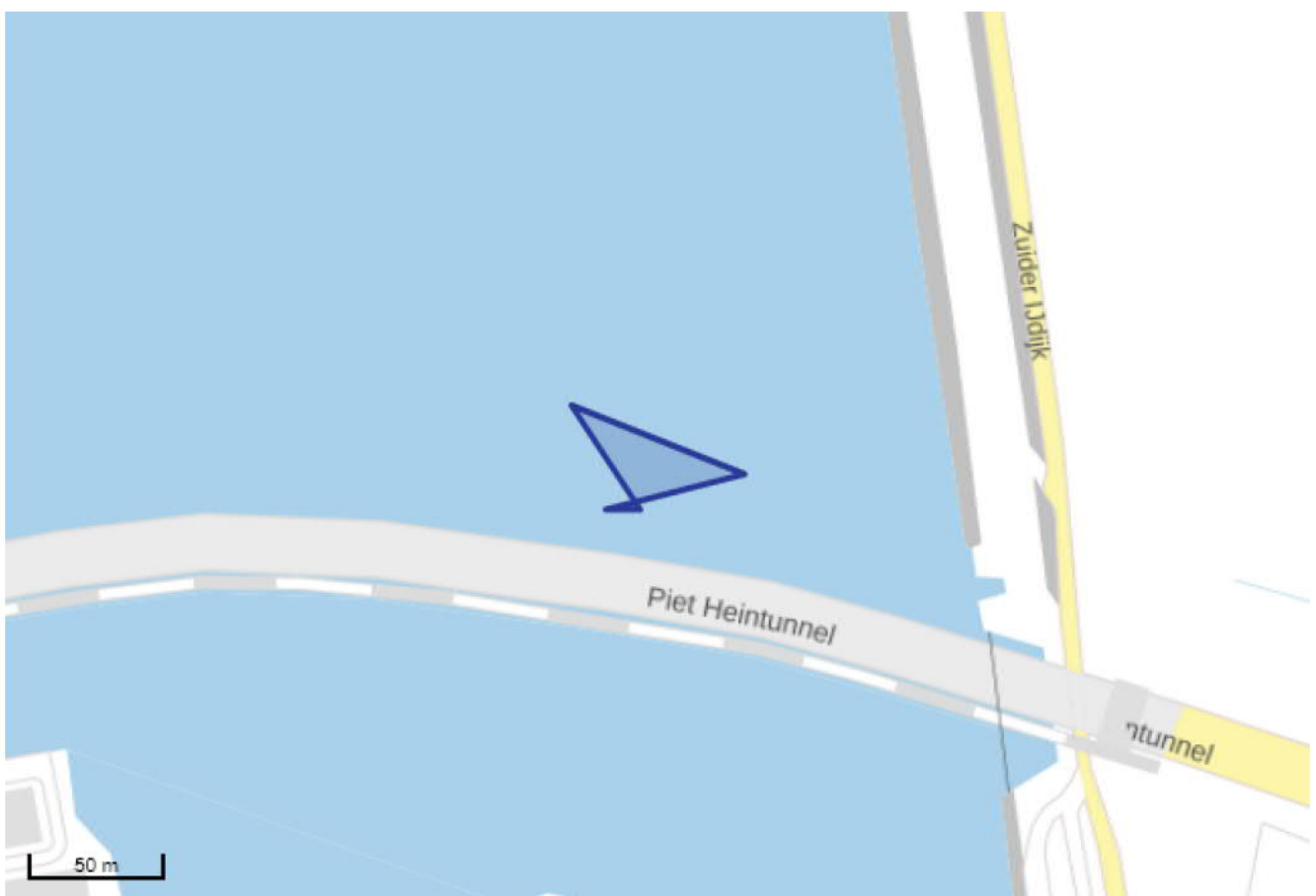
<b>Startdatum:</b>	12-04-2021
<b>Afrondingsdatum:</b>	11-10-2021
<b>Materiaal hoeveelheid:</b>	2500 m <sup>3</sup>

## 6. Adresgegevens van de toepassingslocatie

<b>Adres:</b>	Piet Heintunnel
<b>Postcode:</b>	--
<b>Plaats:</b>	Amsterdam
<b>X-coördinaat:</b>	125570
<b>Y-coördinaat:</b>	487427
<b>Bodemlaag hoogte t.o.v. maaiveld:</b>	-6,00
<b>Omschrijving:</b>	Verdere aanvulling van de sleuf rond de Piet Heintunnel. Deze aanvulling vindt gefaseerd plaats. Vorige fase was enige jaren geleden.

### Plattegrond

Plattegrond:

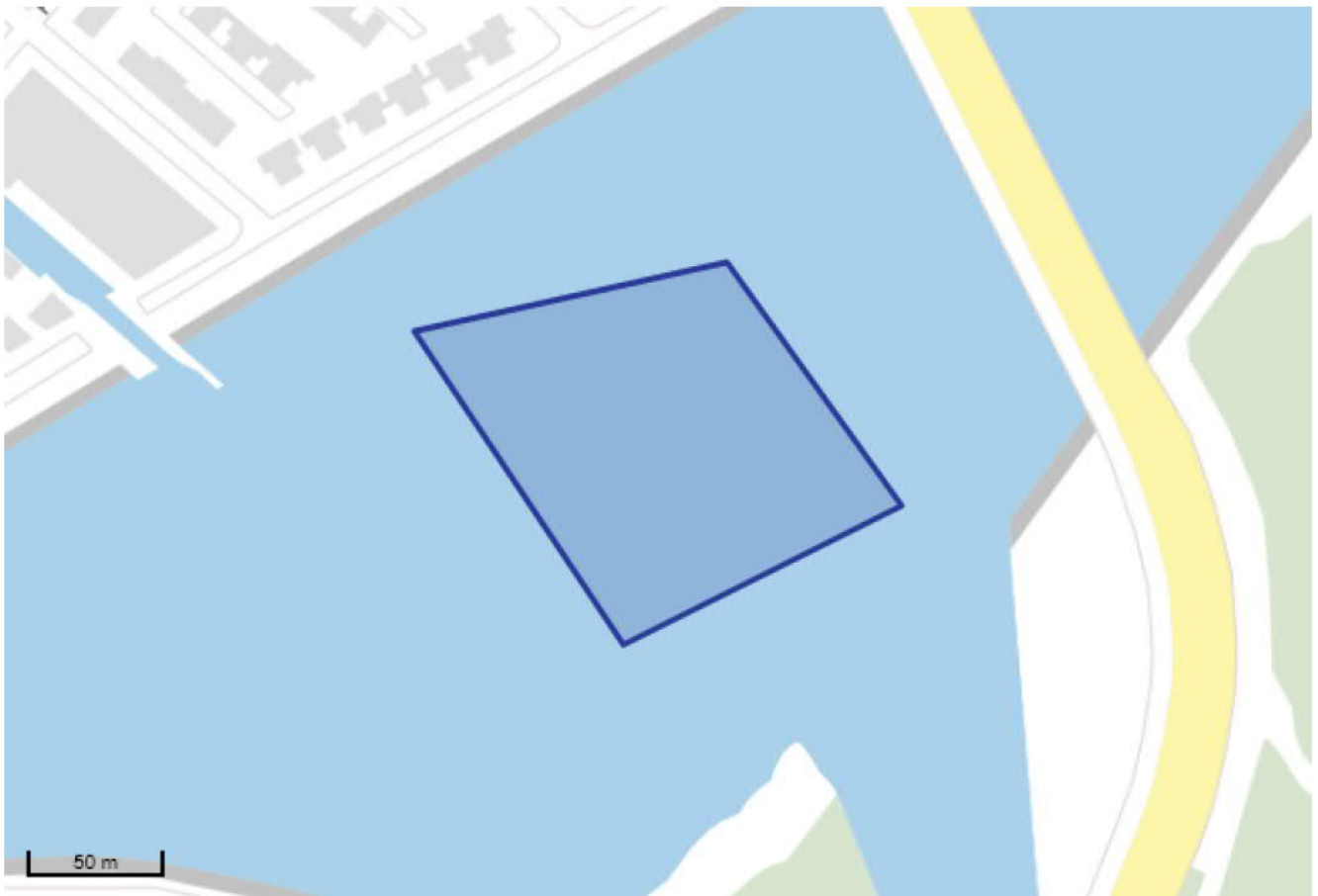


## 7. Gegevens van de locatie van herkomst

<b>Grondbewerkingsinrichting:</b>	--
<b>Adres:</b>	vaargeul IJburg Zuid
<b>Postcode:</b>	--
<b>Plaats:</b>	Amsterdam
<b>X-coördinaat:</b>	129573
<b>Y-coördinaat:</b>	484249
<b>Bodemlaag hoogte t.o.v. maaiveld:</b>	-2,00
<b>Omschrijving:</b>	Betreft specie uit de toplaag van vak 3

### Plattegrond

Plattegrond:



## 8. Wie is bevoegd gezag voor de toepassing

<b>Bevoegd Gezag Type:</b>	Rijkswaterstaat
<b>Bevoegd Gezag</b>	
<b>Naam:</b>	Rijkswaterstaat West Nederland Noord
<b>Afdeling:</b>	--
<b>Adres:</b>	Postbus 2232
<b>Postcode:</b>	3500GE
<b>Plaats:</b>	Utrecht
<b>Telefoonnummer:</b>	023-5301301
<b>Faxnummer:</b>	023-5301302

## 9. Bodemfunctieklassering en bodemkwaliteitsklasse ter plaatse van de toepassing

<b>Waterbodemkwaliteitsklasse:</b>	Klasse B
------------------------------------	----------

## 10. Milieuhygiënische verklaringen

<b>Milieuhygiënische verklaringen:</b>	Verklaring op basis van bodemonderzoek
<b>Naam erkende uitvoerende instantie</b>	BK Ingenieurs B.V.
<b>Rapportnummer</b>	20200605
<b>Milieuhygiënische verklaringen:</b>	20200605_BK_Waterbodemonderzoek_Haveneiland zuidoever_202336 rapport WBO.pdf
<b>Kwaliteitgegevens bestand:</b>	--

### Partijsplitsing

<b>Partij gesplitst:</b>	nee
<b>Partijrelatie:</b>	--
<b>Splitsing uitgevoerd:</b>	--
<b>Datum splitsing:</b>	--

## 11. Status (Bevoegd Gezag)

<b>Kenmerk Melder:</b>	JB/Strandeiland
<b>Opmerking melder:</b>	

--

<b>Kenmerk bevoegd gezag:</b>	--
<b>Naam behandelaar:</b>	--
<b>Opmerking bevoegd gezag:</b>	--
<b>Indicatie 'Volledig':</b>	Onbekend
<b>Indicatie 'Goedgekeurd':</b>	Onbekend
<b>Indicatie 'Ingetrokken door melder':</b>	Onbekend
<b>Indicatie 'Partij is toegepast':</b>	Onbekend
<b>Indicatie 'Administratief afgehandeld':</b>	Onbekend
<b>Indicatie 'Toezicht houden in het veld':</b>	Onbekend
<b>Indicatie 'Toezicht gehouden in het veld':</b>	Onbekend
<b>Indicatie 'Bruikbaar voor bodemkwaliteitskaart':</b>	Onbekend

## Melding besluit bodemkwaliteit

**Meldingnummer:** 568684.1  
**Melding gedaan op:** 09-04-2021  
**Melding type:** Toepassing partij  
**Melding gedaan door:** Haven Amsterdam  
██████████  
0205234500  
vergunningen@portofamsterdam.com  
**Status:** Verzonden



## 1. Algemene gegevens van de toepasser / eigenaar

**Naam** Haven Amsterdam  
**Postadres** Postbus 19406  
1000GK Amsterdam  
**Telefoonnummer** 020 5234500  
**Faxnummer** --  
**E-mailadres** --  
**Rechtspersoon** Organisatie  
**KvK nummer:** --  
**Vestigingsnummer:** --

### Contactpersoon

**Naam** De heer [REDACTED]  
**Telefoonnummer** --  
**Mobielnummer** --  
**E-mailadres** --

## 2. Algemene gegevens van de toepasser / uitvoerder

**Naam** Gemeente Amsterdam  
**Postadres** Postbus 12693  
1100AR Amsterdam  
**Telefoonnummer** 0611377681  
**Faxnummer** --  
**E-mailadres** --  
**Rechtspersoon** Organisatie  
**KvK nummer:** --  
**Vestigingsnummer:** --

### Contactpersoon

**Naam** De heer [REDACTED]  
**Telefoonnummer** [REDACTED]  
**Mobielnummer** --  
**E-mailadres** --

## 3. Beoogde toepassing bouwstoffen, grond of

## baggerspecie

<b>Toegepast materiaal:</b>	Baggerspecie
<b>Toepassingtype:</b>	Toepassing op natte bodem volgens generiek toetsingskader
<b>Toepassingsgebied:</b>	--

## 4. Project details

<b>Naam:</b>	Strandeiland - PH tunnel
<b>Startdatum:</b>	19-4-2021
<b>Einddatum:</b>	29-10-2021

## 5. Toepassing details

### Toe te passen partij

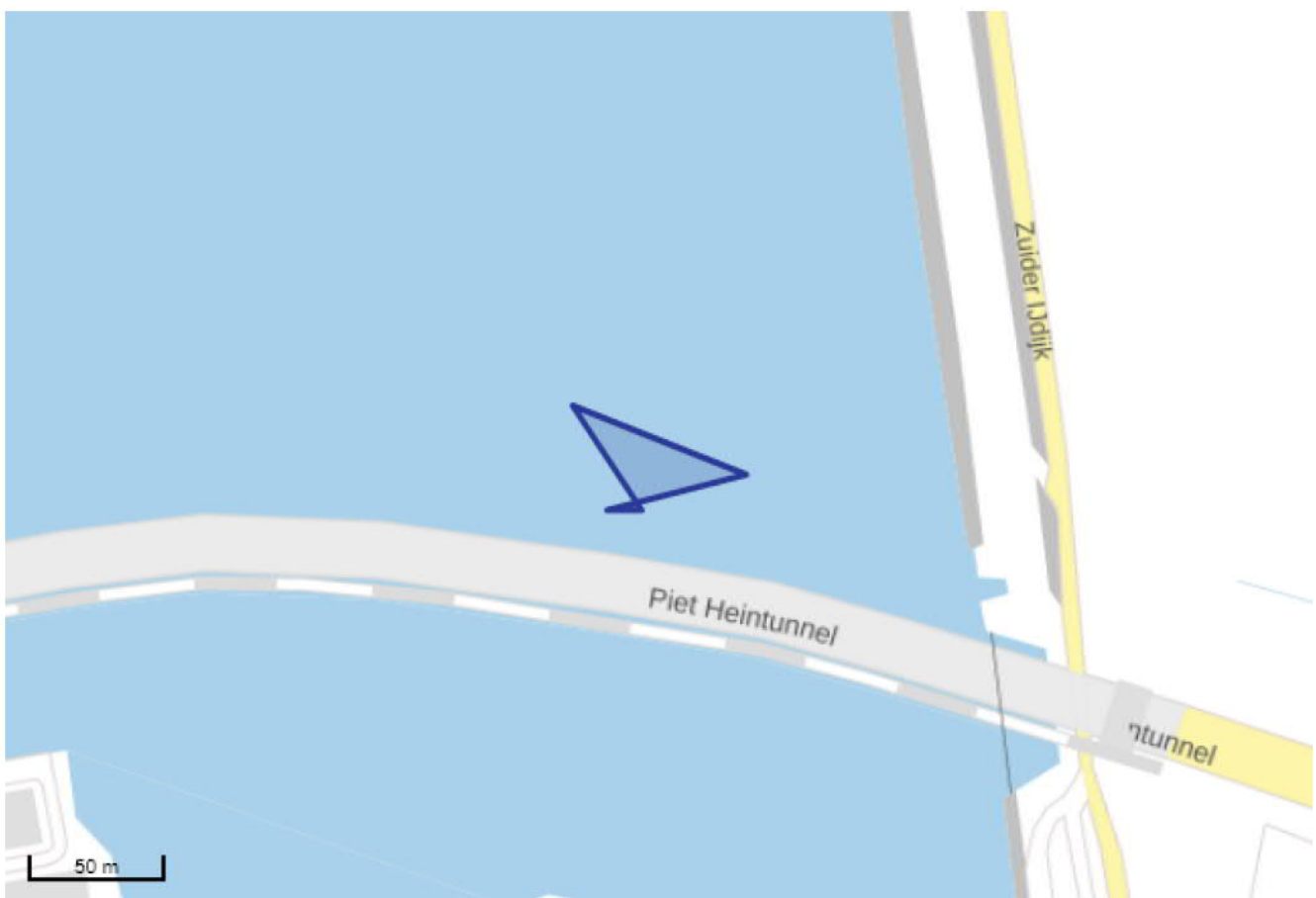
<b>Startdatum:</b>	19-04-2021
<b>Afrondingsdatum:</b>	29-10-2021
<b>Materiaal hoeveelheid:</b>	2500 m <sup>3</sup>

## 6. Adresgegevens van de toepassingslocatie

<b>Adres:</b>	Piet Heintunnel
<b>Postcode:</b>	--
<b>Plaats:</b>	Amsterdam
<b>X-coördinaat:</b>	125570
<b>Y-coördinaat:</b>	487427
<b>Bodemlaag hoogte t.o.v. maaiveld:</b>	-6,00
<b>Omschrijving:</b>	Verdere aanvulling van de sleuf rond de Piet Heintunnel. Eerdere toepassing op deze locatie zijn gemeld onder de nummers 3581, 5969 en 42860 waarbij in totaal ruim 60.000 m <sup>3</sup> is toegepast om de sleuf van de PH tunnel aan te vullen. O.a. door inklinking en bodemerrosie is er ruimte rond de tunnel ontstaan die verder aangevuld dient te worden, waarmee nut en functionaliteit verder zijn geborgd.

### Plattegrond

#### Plattegrond:

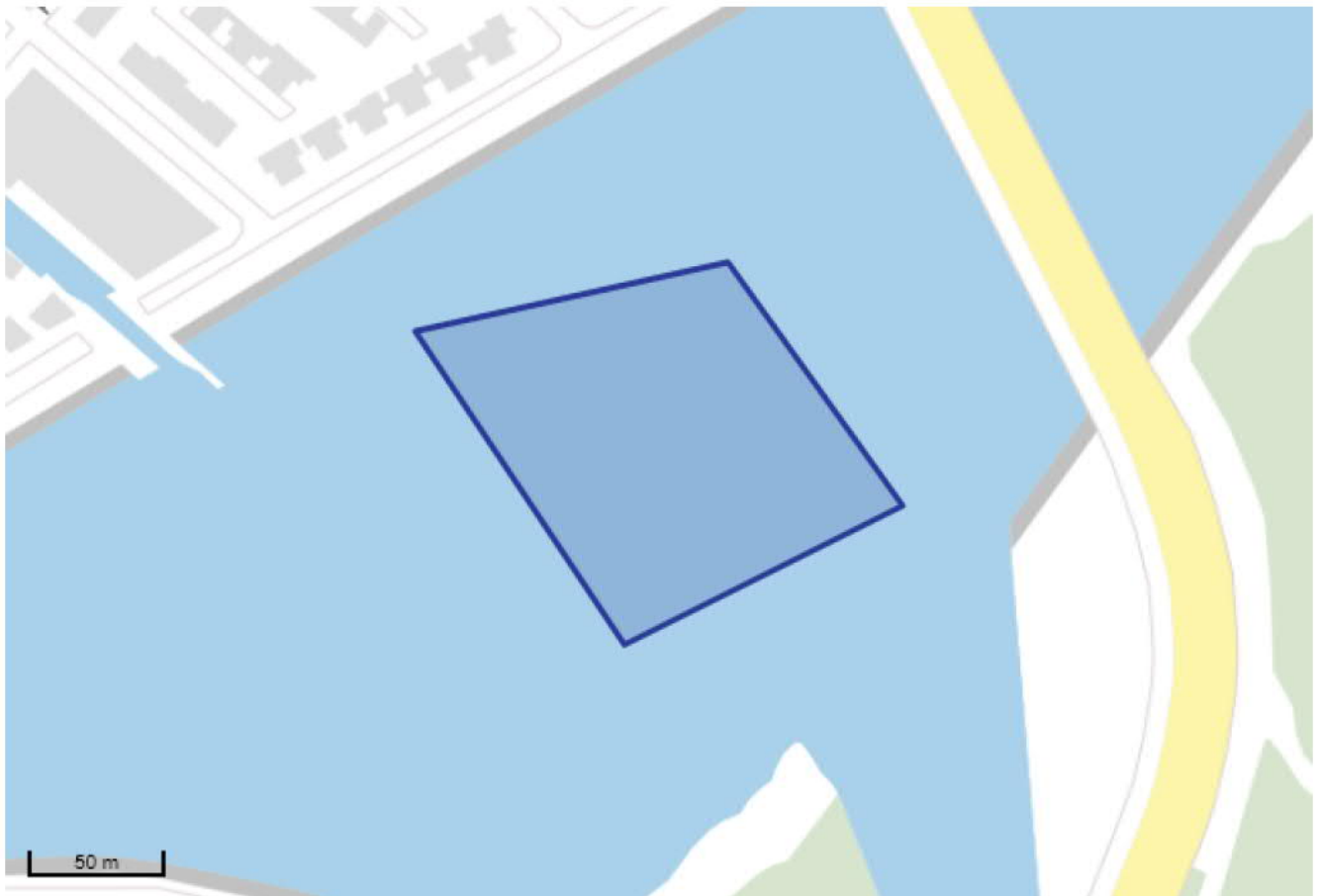


## 7. Gegevens van de locatie van herkomst

<b>Grondbewerkingsinrichting:</b>	--
<b>Adres:</b>	vaargeul IJburg Zuid
<b>Postcode:</b>	--
<b>Plaats:</b>	Amsterdam
<b>X-coördinaat:</b>	129573
<b>Y-coördinaat:</b>	484249
<b>Bodemlaag hoogte t.o.v. maaiveld:</b>	-2,00
<b>Omschrijving:</b>	Betreft specie uit de toplaag van vak 3

### Plattegrond

Plattegrond:



## 8. Wie is bevoegd gezag voor de toepassing

<b>Bevoegd Gezag Type:</b>	Rijkswaterstaat
<b>Bevoegd Gezag</b>	
<b>Naam:</b>	Rijkswaterstaat Midden-Nederland
<b>Afdeling:</b>	--
<b>Adres:</b>	Postbus 2232
<b>Postcode:</b>	3500GE
<b>Plaats:</b>	Utrecht
<b>Telefoonnummer:</b>	0887973700
<b>Faxnummer:</b>	088-7974001

## 9. Bodemfunctieklaas en bodemkwaliteitsklaas ter plaatse van de toepassing

<b>Waterbodemkwaliteitsklaas:</b>	Klaas B
-----------------------------------	---------

## 10. Milieuhygiënische verklaringen

<b>Milieuhygiënische verklaringen:</b>	Verklaring op basis van bodemonderzoek
<b>Naam erkende uitvoerende instantie</b>	BK Ingenieurs B.V.
<b>Rapportnummer</b>	20200605
<b>Milieuhygiënische verklaringen:</b>	20200605_BK_Waterbodem onderzoek_Haveneiland zuidoever_202336 rapport WBO.pdf
<b>Kwaliteitgegevens bestand:</b>	--

### Partijsplitsing

<b>Partij gesplitst:</b>	nee
<b>Partijrelatie:</b>	--
<b>Splitsing uitgevoerd:</b>	--
<b>Datum splitsing:</b>	--

## 11. Status (Bevoegd Gezag)

<b>Kenmerk Melder:</b>	JB/Strandeiland 2
<b>Opmerking melder:</b>	

Een eerdere melding van deze partij is op een aantal punten ontoereikend verklaard. Middels deze aanpassing geven wij invulling aan de daarbij gestelde vragen. Aanvullend daarop nog het volgende:

- gesteld is dat er geen gegevens zijn van de ontvangende bodem. Uit de eerdere meldingen (die we dit keer met nummer benoemd hebben) blijkt dat toen o.a. klasse B specie gebruikt is en dat dus nu als kwaliteit van de ontvangende bodem benoemd is.
- Er wordt gesteld dat bij het uitgevoerde onderzoek niet de juiste strategie is gekozen die bij dit waterlichaam zou horen. Het onderzoek is echter uitgevoerd door een gecertificeerd ingenieursbureau en als toepasser mogen wij dus vertrouwen op de uitkomsten van dit onderzoek.

<b>Kenmerk bevoegd gezag:</b>	--
<b>Naam behandelaar:</b>	--
<b>Opmerking bevoegd gezag:</b>	--
<b>Indicatie 'Volledig':</b>	Onbekend
<b>Indicatie 'Goedgekeurd':</b>	Onbekend
<b>Indicatie 'Ingetrokken door melder':</b>	Onbekend
<b>Indicatie 'Partij is toegepast':</b>	Onbekend
<b>Indicatie 'Administratief afgehandeld':</b>	Onbekend
<b>Indicatie 'Toezicht houden in het veld':</b>	Onbekend
<b>Indicatie 'Toezicht gehouden in het veld':</b>	Onbekend
<b>Indicatie 'Bruikbaar voor bodemkwaliteitskaart':</b>	Onbekend

## Melding besluit bodemkwaliteit

**Meldingnummer:** 570086.0  
**Melding gedaan op:** 14-04-2021  
**Melding type:** Werk schone grond  
**Melding gedaan door:** Klein Wieringen  
[REDACTED]  
0227512042  
[REDACTED]@kleinwieringen.nl  
**Status:** Verzonden



## 1. Algemene gegevens van de toepasser / eigenaar

**Naam** Gemeente Hollands Kroon  
**Postadres** De Verwachting 1  
1761VM Anna Paulowna  
**Telefoonnummer** 0883215000  
**Faxnummer** --  
**E-mailadres** info@hollandskroon.nl  
**Rechtspersoon** Organisatie  
**KvK nummer:** 54477506  
**Vestigingsnummer:** 000024239178

### Contactpersoon

**Naam** De heer [REDACTED]  
**Telefoonnummer** --  
**Mobielnummer** [REDACTED]  
**E-mailadres** [REDACTED]@hollandskroon.nl

## 2. Project details

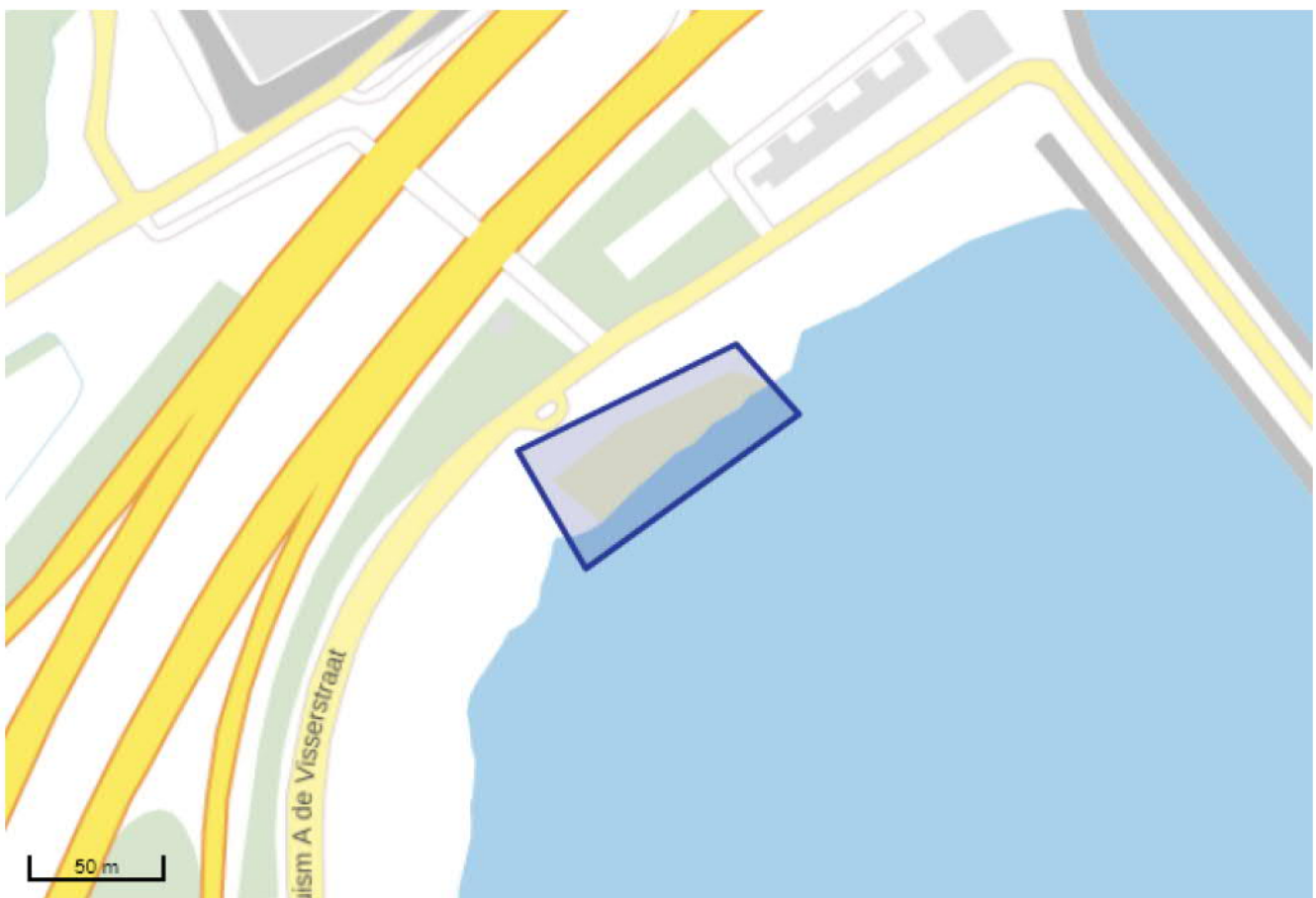
**Naam:** Recreatieve voorzieningen Amstelmeer  
**Startdatum:** 25-1-2021  
**Einddatum:** 23-7-2021

### 3. Adresgegevens van de toepassingslocatie

**Adres:** Stontelerweg  
**Postcode:** 1779GP  
**Plaats:** Den Oever  
**X-coördinaat:** 131628  
**Y-coördinaat:** 549450  
**Bodemlaag hoogte t.o.v. maaiveld:** 0,30  
**Omschrijving:** Betreft het strandje 'Zuiderhaven'.

#### Plattegrond

**Plattegrond:**



### 4. Wie is bevoegd gezag voor de toepassing

**Bevoegd Gezag Type:** Rijkswaterstaat

#### Bevoegd Gezag

**Naam:** Rijkswaterstaat Midden-Nederland

**Afdeling:** --  
**Adres:** Postbus 600  
**Postcode:** 8200AP  
**Plaats:** LELYSTAD  
**Telefoonnummer:** 0320-299002  
**Faxnummer:**

## 5. Status (Bevoegd Gezag)

**Kenmerk Melder:** 2019-112

### Opmerking melder:

Betreft het opknappen van het 'Zuiderstrand' te Den Oever (Stontelerweg). Zand is afkomstig van Lutjestransd (Westerland). Van dit zand is een partijkeuring uitgevoerd. Resultaat: Altijd toepasbaar. Hoeveelheid max. ca. 250 m3. Exacte uitvoeringsperiode moet nog worden vastgesteld, tussen week 16 en week 29 van 2021

**Kenmerk bevoegd gezag:** --  
**Naam behandelaar:** --  
**Opmerking bevoegd gezag:** --  
**Indicatie 'Volledig':** Onbekend  
**Indicatie 'Goedgekeurd':** Onbekend  
**Indicatie 'Ingetrokken door melder':** Onbekend  
**Indicatie 'Partij is toegepast':** Onbekend  
**Indicatie 'Administratief afgehandeld':** Onbekend  
**Indicatie 'Toezicht houden in het veld':** Onbekend  
**Indicatie 'Toezicht gehouden in het veld':** Onbekend  
**Indicatie 'Bruikbaar voor bodemkwaliteitskaart':** Onbekend

## Melding besluit bodemkwaliteit

**Meldingnummer:** 574522.0  
**Melding gedaan op:** 21-05-2021  
**Melding type:** Toepassing partij  
**Melding gedaan door:** Unie van Marken  
[REDACTED]  
010 288 8777  
contact@markermeerdijken.nl

**Status:** Verzonden

## 1. Algemene gegevens van de toepasser / eigenaar

<b>Naam</b>	HHNK
<b>Postadres</b>	Stationsplein 136 1703WC Heerhugowaard
<b>Telefoonnummer</b>	072-5828282
<b>Faxnummer</b>	--
<b>E-mailadres</b>	info@hhnk.nl
<b>Rechtspersoon</b>	Organisatie
<b>KvK nummer:</b>	37161516
<b>Vestigingsnummer:</b>	--
<b>Contactpersoon</b>	
<b>Naam</b>	De heer [REDACTED]
<b>Telefoonnummer</b>	[REDACTED]
<b>Mobielnummer</b>	[REDACTED]
<b>E-mailadres</b>	[REDACTED]@markermeerdijken.nl

## 2. Algemene gegevens van de toepasser / uitvoerder

<b>Naam</b>	Unie van Marken
<b>Postadres</b>	Hoogedijk 1 d 1145PM Katwoude
<b>Telefoonnummer</b>	0299-224510
<b>Faxnummer</b>	--
<b>E-mailadres</b>	info@markermeerdijken.nl
<b>Rechtspersoon</b>	Organisatie
<b>KvK nummer:</b>	64566773
<b>Vestigingsnummer:</b>	33381399
<b>Contactpersoon</b>	
<b>Naam</b>	De heer [REDACTED]
<b>Telefoonnummer</b>	[REDACTED]
<b>Mobielnummer</b>	[REDACTED]
<b>E-mailadres</b>	[REDACTED]@markermeerdijken.nl

## 3. Beoogde toepassing bouwstoffen, grond of

## baggerspecie

<b>Toegepast materiaal:</b>	Bouwstof Hertoepassing
<b>Toepassingstype:</b>	Toepassing bouwstof met gebruik van vrijstelling van informatieplicht bij hergebruik
<b>Toepassingsgebied:</b>	--

## 4. Project details

<b>Naam:</b>	Oeverdijk Modulen 2 en 3
<b>Startdatum:</b>	4-10-2019
<b>Einddatum:</b>	31-12-2023

## 5. Toepassing details

### Toe te passen partij

<b>Startdatum:</b>	31-05-2021
<b>Afrondingsdatum:</b>	31-12-2021
<b>Materiaal hoeveelheid:</b>	3239 m <sup>3</sup>
<b>Bouwstof:</b>	Steenslag in ongebonden toepassing

## 6. Adresgegevens van de toepassingslocatie

<b>Adres:</b>	--
<b>Postcode:</b>	--
<b>Plaats:</b>	Scharwoude
<b>X-coördinaat:</b>	130110
<b>Y-coördinaat:</b>	515963
<b>Bodemlaag hoogte t.o.v. maaiveld:</b>	--
<b>Omschrijving:</b>	Dit betreft melding hertoepassing bouwstoffen (Vijlaag). Bouwstof wordt toegepast in Oeverdijk Module 3 van project Markermeerdijken. Verdere informatie over het ontwerp is in het bijgevoegde werkplan opgenomen.

### Plattegrond

**Bijgevoegde plattegronden:** AMMD\_Werkplan\_puin\_Oeverdijk (002).pdf

**Plattegrond:**





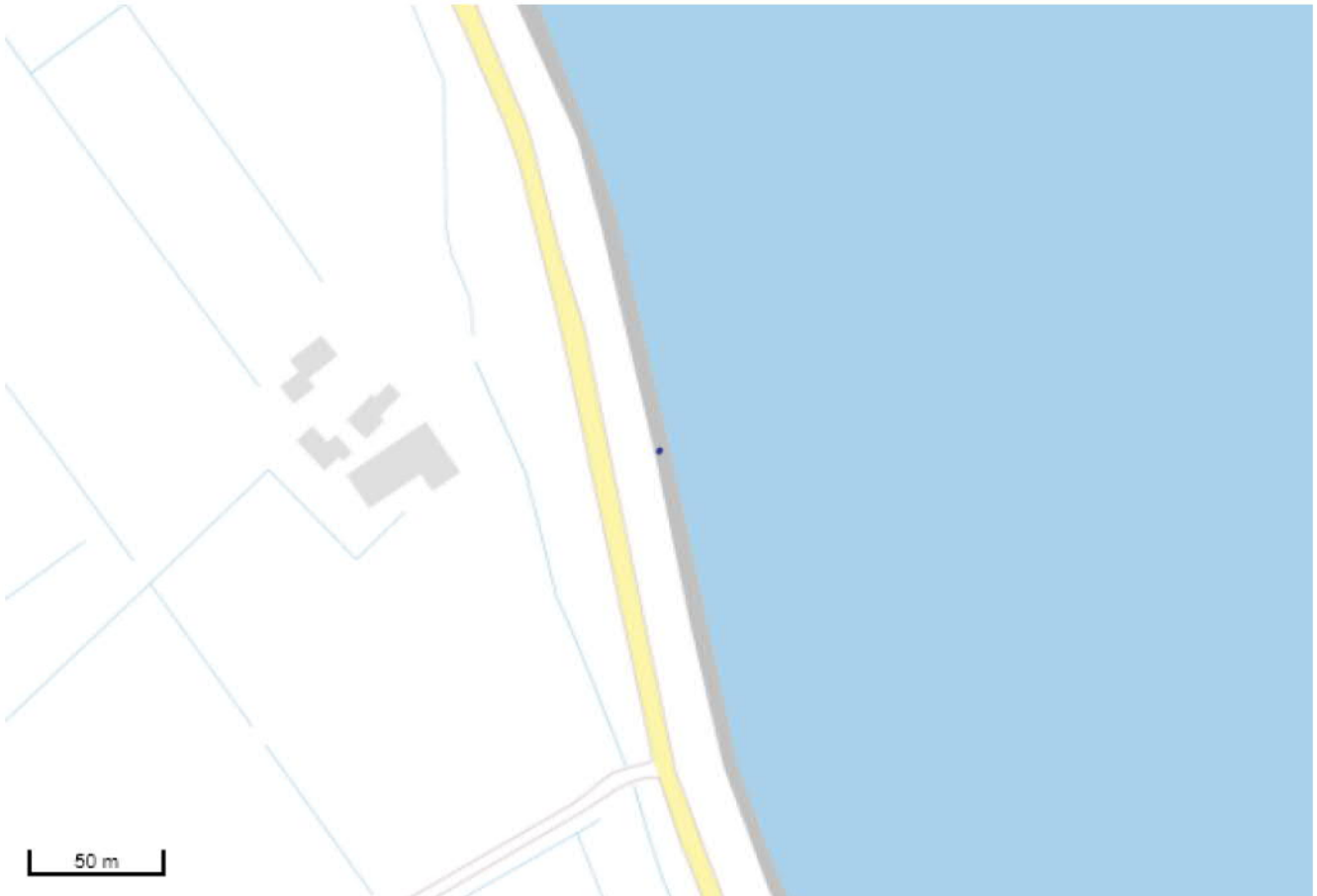
## 7. Gegevens van de locatie van herkomst

<b>Grondbewerkingsinrichting:</b>	--
<b>Adres:</b>	IJsselmeerdijk
<b>Postcode:</b>	--
<b>Plaats:</b>	Oosthuizen
<b>X-coördinaat:</b>	130810
<b>Y-coördinaat:</b>	510144
<b>Bodemlaag hoogte t.o.v. maaiveld:</b>	--
<b>Omschrijving:</b>	Partij is afkomstig van buitendijkse gebied thv Module 6. De partij betreft vlijlaag en is als Niet vormgegeven bouwstof beoordeeld. In het Milieukundig onderzoek Steentaluds betreft het onderzoek betreft het mengmonster M-MM2A-2. In het grondstromen formulier Moduls 6-5 is de toepassing en herkomst in het kort beschreven.

### Plattegrond

<b>Bijgevoegde plattegronden:</b>	Module 6-5 HE8A1,2,3,4 en 5 Grondstromenformulier zetsteen en vlijlaag.pdf Milieukundig onderzoek steentaluds.pdf
-----------------------------------	---

**Plattegrond:**



## 8. Wie is bevoegd gezag voor de toepassing

<b>Bevoegd Gezag Type:</b>	Rijkswaterstaat
<b>Bevoegd Gezag</b>	
<b>Naam:</b>	Rijkswaterstaat Midden-Nederland
<b>Afdeling:</b>	--
<b>Adres:</b>	Postbus 2232
<b>Postcode:</b>	3500GE
<b>Plaats:</b>	Utrecht
<b>Telefoonnummer:</b>	0887973700
<b>Faxnummer:</b>	088-7974001

## 9. Status (Bevoegd Gezag)

**Kenmerk Melder:** AMMD-21-INT-M6-M3 vlijaag in Oeverdijk

**Opmerking melder:**

Voor project dijkversterking Markermeerdijken is [redacted] toezichthouder / handhaver en aanspreekpunt.

Voor de ontgraving/tijdelijk opslag van deze partij is een BLBI melding gedaan, bekend onder zaaknummer RWSZ2021-00009265.

<b>Kenmerk bevoegd gezag:</b>	--
<b>Naam behandelaar:</b>	--
<b>Opmerking bevoegd gezag:</b>	--
<b>Indicatie 'Volledig':</b>	Onbekend
<b>Indicatie 'Goedgekeurd':</b>	Onbekend
<b>Indicatie 'Ingetrokken door melder':</b>	Onbekend
<b>Indicatie 'Partij is toegepast':</b>	Onbekend
<b>Indicatie 'Administratief afgehandeld':</b>	Onbekend
<b>Indicatie 'Toezicht houden in het veld':</b>	Onbekend
<b>Indicatie 'Toezicht gehouden in het veld':</b>	Onbekend
<b>Indicatie 'Bruikbaar voor bodemkwaliteitskaart':</b>	Onbekend

## Melding besluit bodemkwaliteit

**Meldingnummer:** 574529.0  
**Melding gedaan op:** 21-05-2021  
**Melding type:** Toepassing partij  
**Melding gedaan door:** Unie van Marken  
[REDACTED]  
010 288 8777  
contact@markermeerdijken.nl

**Status:** Verzonden

## 1. Algemene gegevens van de toepasser / eigenaar

**Naam** HHNK  
**Postadres** Stationsplein 136  
1703WC Heerhugowaard  
**Telefoonnummer** 072-5828282  
**Faxnummer** --  
**E-mailadres** info@hhnk.nl  
**Rechtspersoon** Organisatie  
**KvK nummer:** 37161516  
**Vestigingsnummer:** --

**Contactpersoon**

**Naam** De heer [REDACTED]  
**Telefoonnummer** [REDACTED]  
**Mobielnummer** [REDACTED]  
**E-mailadres** [REDACTED]@markermeerdijken.nl

## 2. Algemene gegevens van de toepasser / uitvoerder

**Naam** Unie van Marken  
**Postadres** Hoogedijk 1 d  
1145PM Katwoude  
**Telefoonnummer** 0299-224510  
**Faxnummer** --  
**E-mailadres** info@markermeerdijken.nl  
**Rechtspersoon** Organisatie  
**KvK nummer:** 64566773  
**Vestigingsnummer:** 33381399

**Contactpersoon**

**Naam** De heer [REDACTED]  
**Telefoonnummer** [REDACTED]  
**Mobielnummer** [REDACTED]  
**E-mailadres** [REDACTED]@markermeerdijken.nl

## 3. Beoogde toepassing bouwstoffen, grond of

## baggerspecie

<b>Toegepast materiaal:</b>	Grond
<b>Toepassingstype:</b>	Toepassing op natte bodem volgens generiek toetsingskader
<b>Toepassingsgebied:</b>	--

## 4. Project details

<b>Naam:</b>	DG Noord
<b>Startdatum:</b>	8-5-2020
<b>Einddatum:</b>	31-12-2025

## 5. Toepassing details

### Toe te passen partij

<b>Startdatum:</b>	31-05-2021
<b>Afrondingsdatum:</b>	31-12-2021
<b>Materiaal hoeveelheid:</b>	646 m <sup>3</sup>

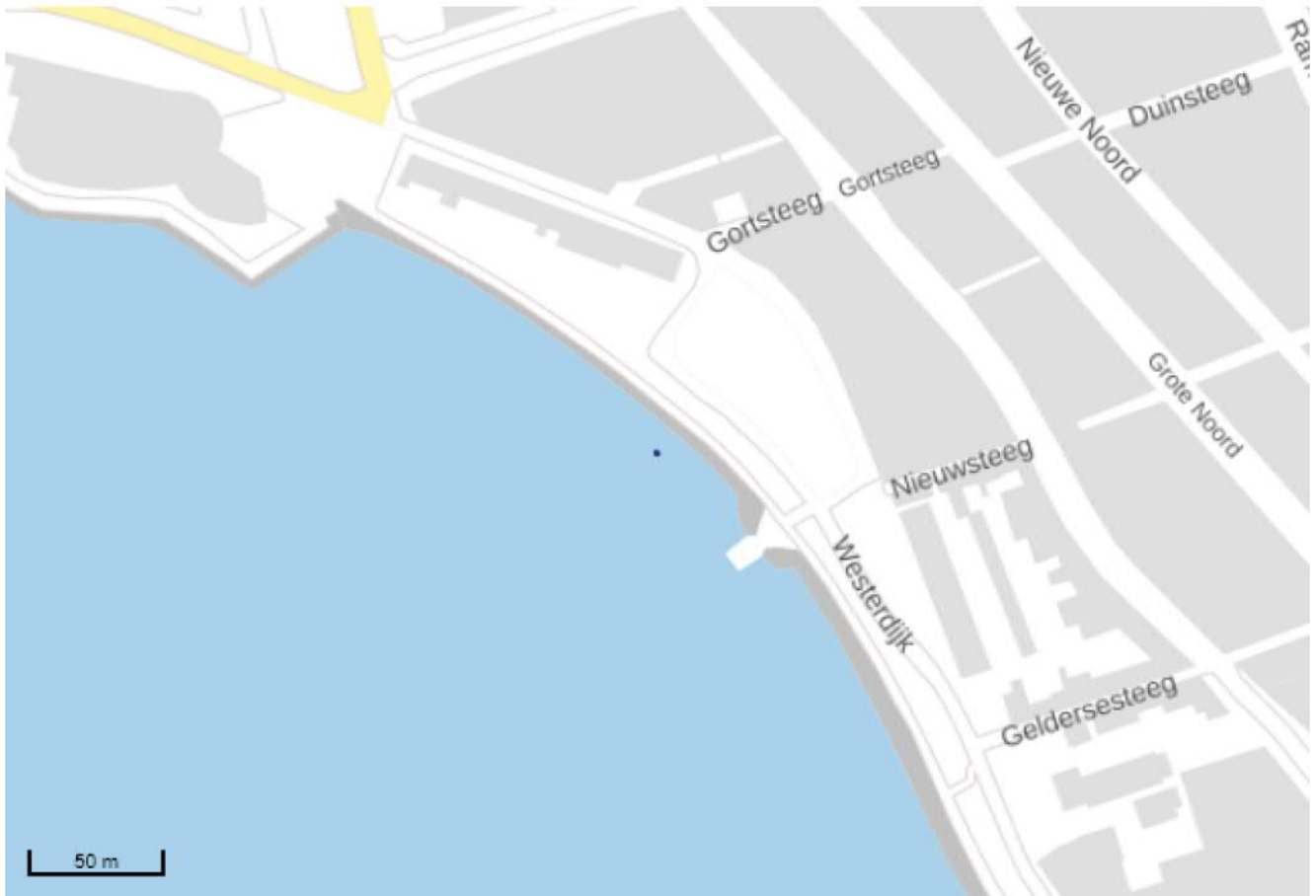
## 6. Adresgegevens van de toepassingslocatie

<b>Adres:</b>	--
<b>Postcode:</b>	--
<b>Plaats:</b>	Hoorn
<b>X-coördinaat:</b>	132436
<b>Y-coördinaat:</b>	517071
<b>Bodemlaag hoogte t.o.v. maaiveld:</b>	0,05
<b>Omschrijving:</b>	<p>De partij afkomstig uit een bouwkuip tpv gemaal Westerkogge. De grond anti-stuif maatregel toegepast over het aangebrachte zand voor de nieuwe dijk. met een dikte van circa 3 cm aangebracht zodat het zand niet wegwaait. Deze anti stuif maatregel is in de plannen voorzien en maakt deel uit van het ontwerp. In hoofdstuk 2.3.2.4 van het Werkplan aanleg Oeverdijk Module 2 en 3 is dit beschreven.</p>

### Plattegrond

<b>Bijgevoegde plattegronden:</b>	Locatietekening.pdf
<b>Plattegrond:</b>	



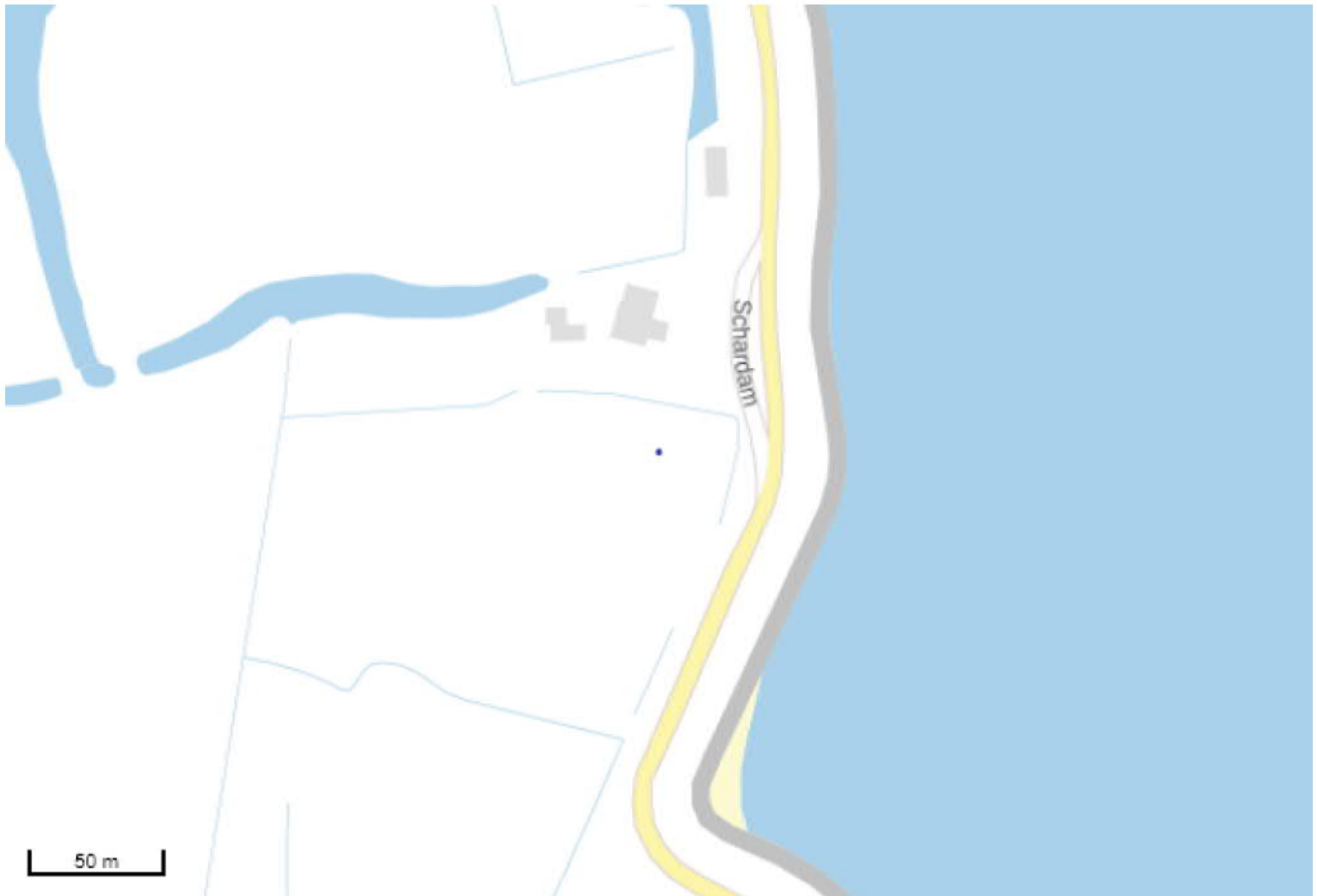


## 7. Gegevens van de locatie van herkomst

<b>Grondbewerkingsinrichting:</b>	--
<b>Adres:</b>	Schardam
<b>Postcode:</b>	--
<b>Plaats:</b>	Schardam
<b>X-coördinaat:</b>	130037
<b>Y-coördinaat:</b>	513817
<b>Bodemlaag hoogte t.o.v. maaiveld:</b>	--
<b>Omschrijving:</b>	De partij is gelegen o het depot de Weel. De partij is daar gekeurd.

### Plattegrond

Plattegrond:



## 8. Wie is bevoegd gezag voor de toepassing

<b>Bevoegd Gezag Type:</b>	Rijkswaterstaat
<b>Bevoegd Gezag</b>	
<b>Naam:</b>	Rijkswaterstaat Midden-Nederland
<b>Afdeling:</b>	--
<b>Adres:</b>	Postbus 2232
<b>Postcode:</b>	3500GE
<b>Plaats:</b>	Utrecht
<b>Telefoonnummer:</b>	0887973700
<b>Faxnummer:</b>	088-7974001

## 9. Bodemfunctieklaas en bodemkwaliteitsklaas ter plaatse van de toepassing

<b>Waterbodemkwaliteitsklaas:</b>	Voldoet aan de achtergrondwaarden (AW 2000)
-----------------------------------	---

## 10. Milieuhygiënische verklaringen

<b>Milieuhygiënische verklaringen:</b>	Partijkeuring
<b>Naam Producent</b>	BK Ingenieurs B.V.
<b>Certificaatnummer</b>	MB-058/11
<b>Milieuhygiënische verklaringen:</b>	211197 - rapport partij 7 depot westerkogge.pdf

**Kwaliteitgegevens bestand:** --

### Partijsplitsing

<b>Partij gesplitst:</b>	nee
<b>Partijrelatie:</b>	--
<b>Splitsing uitgevoerd:</b>	--
<b>Datum splitsing:</b>	--

## 11. Status (Bevoegd Gezag)

**Kenmerk Melder:** AMMD-21-INT DG Noord anti stof

**Opmerking melder:**

Inspecteur betreft

**Kenmerk bevoegd gezag:** --

**Naam behandelaar:** --

**Opmerking bevoegd gezag:** --

**Indicatie 'Volledig':** Onbekend

**Indicatie 'Goedgekeurd':** Onbekend

**Indicatie 'Ingetrokken door melder':** Onbekend

**Indicatie 'Partij is toegepast':** Onbekend

**Indicatie 'Administratief afgehandeld':** Onbekend

**Indicatie 'Toezicht houden in het veld':** Onbekend

**Indicatie 'Toezicht gehouden in het veld':** Onbekend

**Indicatie 'Bruikbaar voor bodemkwaliteitskaart':** Onbekend

## Melding besluit bodemkwaliteit

**Meldingnummer:** 574529.1  
**Melding gedaan op:** 27-05-2021  
**Melding type:** Toepassing partij  
**Melding gedaan door:** Unie van Marken  
████████████████████  
010 288 8777  
contact@markermeerdijken.nl  
**Status:** Verzonden

## 1. Algemene gegevens van de toepasser / eigenaar

**Naam** HHNK  
**Postadres** Stationsplein 136  
1703WC Heerhugowaard  
**Telefoonnummer** 072-5828282  
**Faxnummer** --  
**E-mailadres** info@hhnk.nl  
**Rechtspersoon** Organisatie  
**KvK nummer:** 37161516  
**Vestigingsnummer:** --

**Contactpersoon**

**Naam** De heer [REDACTED]  
**Telefoonnummer** [REDACTED]  
**Mobielnummer** [REDACTED]  
**E-mailadres** [REDACTED]@markermeerdijken.nl

## 2. Algemene gegevens van de toepasser / uitvoerder

**Naam** Unie van Marken  
**Postadres** Hoogedijk 1 d  
1145PM Katwoude  
**Telefoonnummer** 0299-224510  
**Faxnummer** --  
**E-mailadres** info@markermeerdijken.nl  
**Rechtspersoon** Organisatie  
**KvK nummer:** 64566773  
**Vestigingsnummer:** 33381399

**Contactpersoon**

**Naam** De heer [REDACTED]  
**Telefoonnummer** [REDACTED]  
**Mobielnummer** [REDACTED]  
**E-mailadres** [REDACTED]@markermeerdijken.nl

## 3. Beoogde toepassing bouwstoffen, grond of

## baggerspecie

<b>Toegepast materiaal:</b>	Grond
<b>Toepassingstype:</b>	Toepassing op natte bodem volgens generiek toetsingskader
<b>Toepassingsgebied:</b>	--

## 4. Project details

<b>Naam:</b>	DG Noord
<b>Startdatum:</b>	8-5-2020
<b>Einddatum:</b>	31-12-2025

## 5. Toepassing details

### Toe te passen partij

<b>Startdatum:</b>	31-05-2021
<b>Afrondingsdatum:</b>	31-12-2021
<b>Materiaal hoeveelheid:</b>	646 m <sup>3</sup>

## 6. Adresgegevens van de toepassingslocatie

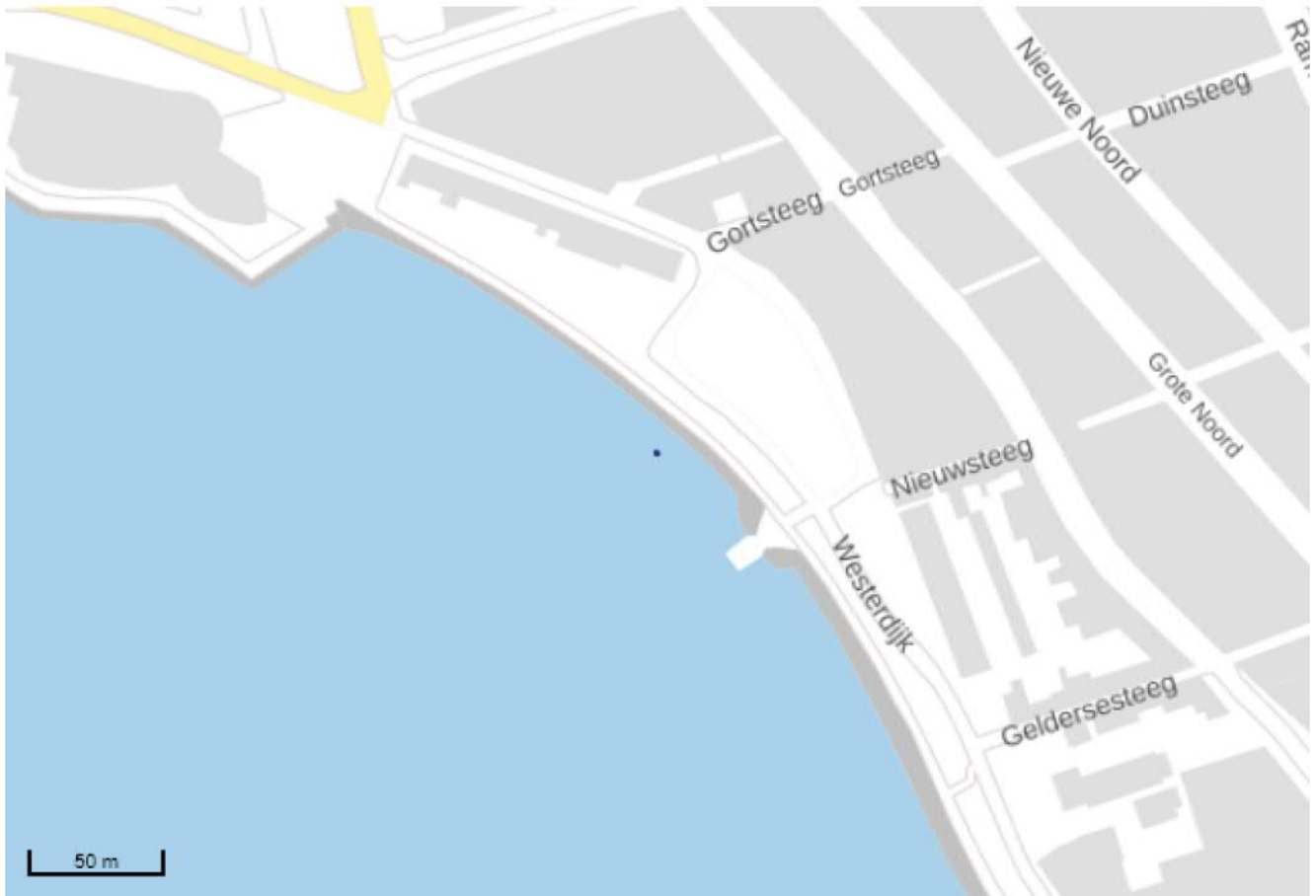
<b>Adres:</b>	--
<b>Postcode:</b>	--
<b>Plaats:</b>	Hoorn
<b>X-coördinaat:</b>	132436
<b>Y-coördinaat:</b>	517071
<b>Bodemlaag hoogte t.o.v. maaiveld:</b>	0,05
<b>Omschrijving:</b>	<p>De partij afkomstig uit een bouwkuip tpv gemaal Westerkogge. De grond anti-stuif maatregel toegepast over het aangebrachte zand voor de nieuwe dijk.</p> <p>met een dikte van circa 3 cm aangebracht zodat het zand niet wegwaait.</p> <p>Deze anti stuif maatregel is in de plannen voorzien en maakt deel uit van het ontwerp. In hoofdstuk 2.3.15 van het Werkplan aanlegfase module 1 Westerdijk is dit beschreven.</p>

### Plattegrond

<b>Bijgevoegde plattegronden:</b>	Locatietekening.pdf AMMD_Werkplan_Noord_Aanlegfase_M01.pdf
-----------------------------------	---

**Plattegrond:**



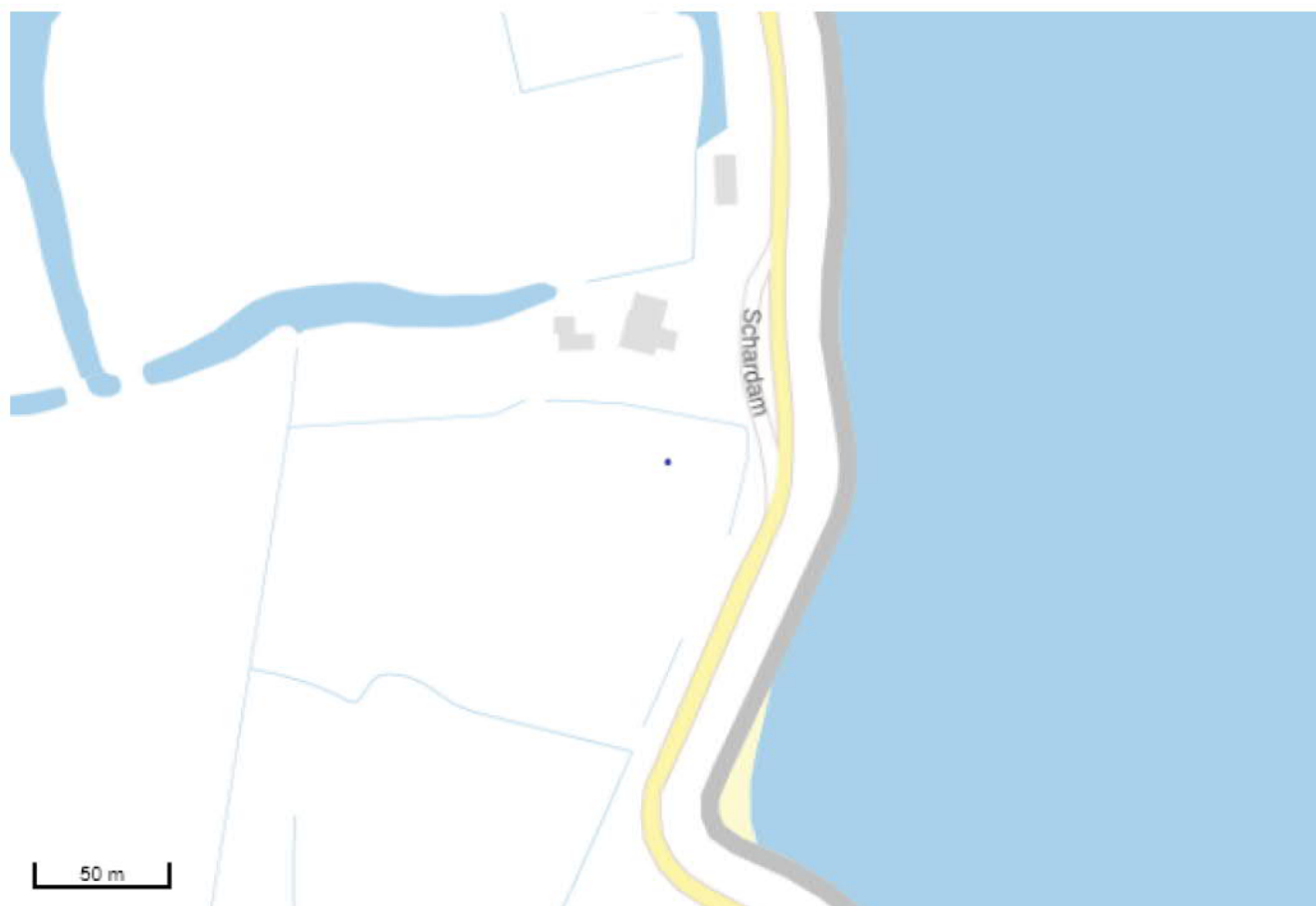


## 7. Gegevens van de locatie van herkomst

<b>Grondbewerkingsinrichting:</b>	--
<b>Adres:</b>	Schardam
<b>Postcode:</b>	--
<b>Plaats:</b>	Schardam
<b>X-coördinaat:</b>	130037
<b>Y-coördinaat:</b>	513817
<b>Bodemlaag hoogte t.o.v. maaiveld:</b>	--
<b>Omschrijving:</b>	De partij is gelegen op het depot de Weel. De partij is daar gekeurd.

### Plattegrond

Plattegrond:



## 8. Wie is bevoegd gezag voor de toepassing

<b>Bevoegd Gezag Type:</b>	Rijkswaterstaat
<b>Bevoegd Gezag</b>	
<b>Naam:</b>	Rijkswaterstaat Midden-Nederland
<b>Afdeling:</b>	--
<b>Adres:</b>	Postbus 2232
<b>Postcode:</b>	3500GE
<b>Plaats:</b>	Utrecht
<b>Telefoonnummer:</b>	0887973700
<b>Faxnummer:</b>	088-7974001

## 9. Bodemfunctieklaas en bodemkwaliteitsklaas ter plaatse van de toepassing

<b>Waterbodemkwaliteitsklaas:</b>	Voldoet aan de achtergrondwaarden (AW 2000)
-----------------------------------	---

## 10. Milieuhygiënische verklaringen

<b>Milieuhygiënische verklaringen:</b>	Partijkeuring
<b>Naam Producent</b>	BK Ingenieurs B.V.
<b>Certificaatnummer</b>	MB-058/11
<b>Milieuhygiënische verklaringen:</b>	211197 - rapport partij 7 depot westerkogge.pdf
<b>Kwaliteitgegevens bestand:</b>	--

### Partijsplitsing

<b>Partij gesplitst:</b>	nee
<b>Partijrelatie:</b>	--
<b>Splitsing uitgevoerd:</b>	--
<b>Datum splitsing:</b>	--

## 11. Status (Bevoegd Gezag)

**Kenmerk Melder:** AMMD-21-INT DG Noord anti stof

### Opmerking melder:

Inspecteur betreft

20210527: Melding aangepast met het betreffende werkplan voor module 1. De toepassingslocatie is daarmee anders dan de eerder melding voor module 2 en 3.

<b>Kenmerk bevoegd gezag:</b>	--
<b>Naam behandelaar:</b>	--
<b>Opmerking bevoegd gezag:</b>	--
<b>Indicatie 'Volledig':</b>	Onbekend
<b>Indicatie 'Goedgekeurd':</b>	Onbekend
<b>Indicatie 'Ingetrokken door melder':</b>	Onbekend
<b>Indicatie 'Partij is toegepast':</b>	Onbekend
<b>Indicatie 'Administratief afgehandeld':</b>	Onbekend
<b>Indicatie 'Toezicht houden in het veld':</b>	Onbekend
<b>Indicatie 'Toezicht gehouden in het veld':</b>	Onbekend
<b>Indicatie 'Bruikbaar voor bodemkwaliteitskaart':</b>	Onbekend

## Melding besluit bodemkwaliteit

**Meldingnummer:** 575305.0  
**Melding gedaan op:** 28-05-2021  
**Melding type:** Toepassing partij  
**Melding gedaan door:** Unie van Marken  
[REDACTED]  
010 288 8777  
contact@markermeerdijken.nl

**Status:** Verzonden

## 1. Algemene gegevens van de toepasser / eigenaar

<b>Naam</b>	HHNK
<b>Postadres</b>	Stationsplein 136 1703WC Heerhugowaard
<b>Telefoonnummer</b>	072-5828282
<b>Faxnummer</b>	--
<b>E-mailadres</b>	info@hhnk.nl
<b>Rechtspersoon</b>	Organisatie
<b>KvK nummer:</b>	37161516
<b>Vestigingsnummer:</b>	--
<b>Contactpersoon</b>	
<b>Naam</b>	De heer [REDACTED]
<b>Telefoonnummer</b>	[REDACTED]
<b>Mobielnummer</b>	[REDACTED]
<b>E-mailadres</b>	[REDACTED]@markermeerdijken.nl

## 2. Algemene gegevens van de toepasser / uitvoerder

<b>Naam</b>	Unie van Marken
<b>Postadres</b>	Hoogedijk 1 d 1145PM Katwoude
<b>Telefoonnummer</b>	0299-224510
<b>Faxnummer</b>	--
<b>E-mailadres</b>	info@markermeerdijken.nl
<b>Rechtspersoon</b>	Organisatie
<b>KvK nummer:</b>	64566773
<b>Vestigingsnummer:</b>	33381399
<b>Contactpersoon</b>	
<b>Naam</b>	De heer [REDACTED]
<b>Telefoonnummer</b>	[REDACTED]
<b>Mobielnummer</b>	[REDACTED]
<b>E-mailadres</b>	[REDACTED]@markermeerdijken.nl

## 3. Beoogde toepassing bouwstoffen, grond of

## baggerspecie

<b>Toegepast materiaal:</b>	Bouwstof Hertoepassing
<b>Toepassingstype:</b>	Toepassing bouwstof met gebruik van vrijstelling van informatieplicht bij hergebruik
<b>Toepassingsgebied:</b>	--

## 4. Project details

<b>Naam:</b>	Oeverdijk Modulen 2 en 3
<b>Startdatum:</b>	4-10-2019
<b>Einddatum:</b>	31-12-2023

## 5. Toepassing details

### Toe te passen partij

<b>Startdatum:</b>	07-06-2021
<b>Afrondingsdatum:</b>	31-10-2021
<b>Materiaal hoeveelheid:</b>	3792 m <sup>3</sup>
<b>Bouwstof:</b>	Steenslag in ongebonden toepassing

## 6. Adresgegevens van de toepassingslocatie

<b>Adres:</b>	--
<b>Postcode:</b>	--
<b>Plaats:</b>	Scharwoude
<b>X-coördinaat:</b>	130110
<b>Y-coördinaat:</b>	515963
<b>Bodemlaag hoogte t.o.v. maaiveld:</b>	--
<b>Omschrijving:</b>	Dit betreft melding hertoepassing bouwstoffen (Vijlaag). Bouwstof wordt toegepast in Oeverdijk Module 3 van project Markermeerdijken. Verdere informatie over het ontwerp is in het bijgevoegde werkplan opgenomen.

### Plattegrond

**Bijgevoegde plattegronden:** AMMD\_Werkplan\_puin\_Oeverdijk (002).pdf

**Plattegrond:**





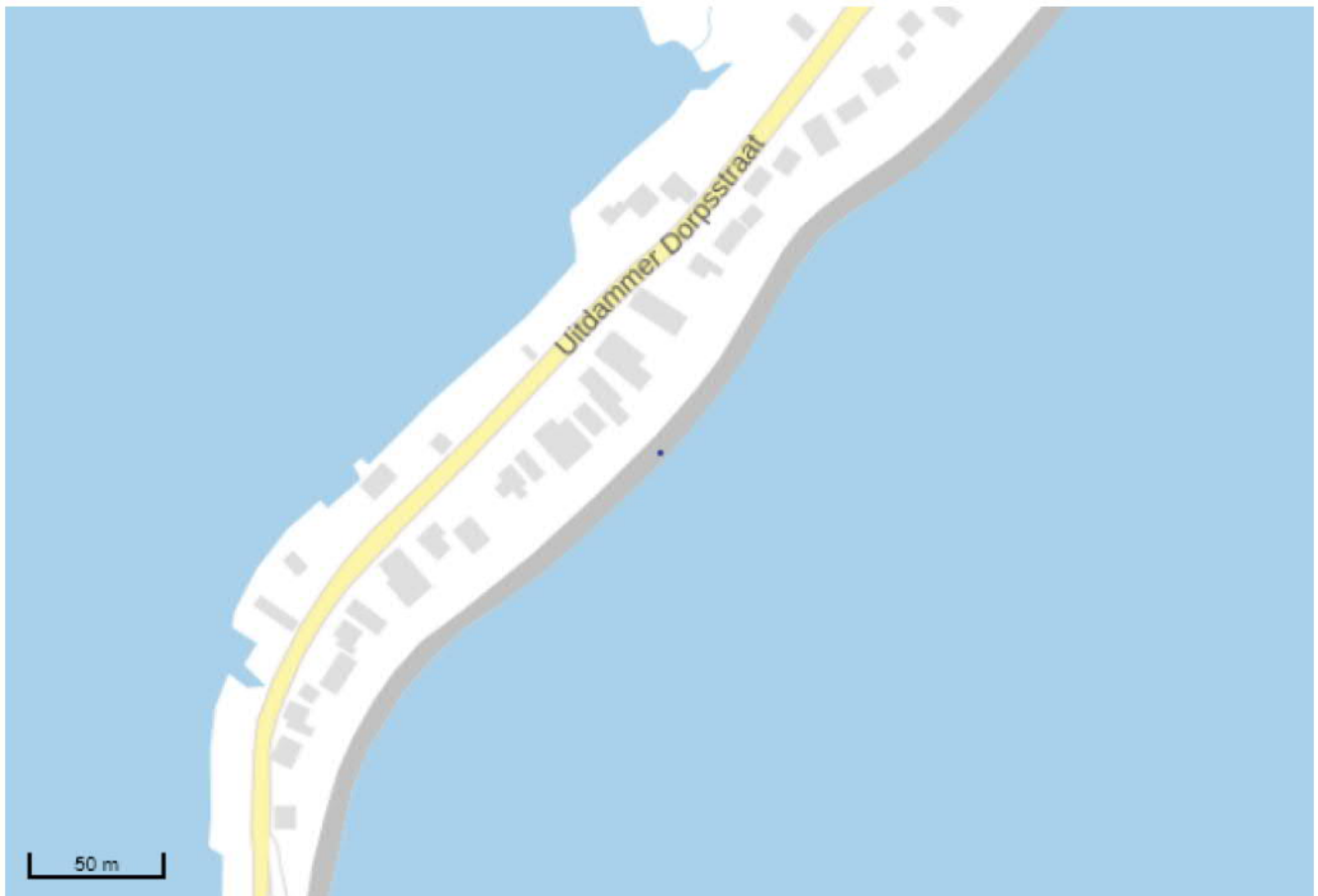
## 7. Gegevens van de locatie van herkomst

<b>Grondbewerkingsinrichting:</b>	--
<b>Adres:</b>	Uitdammerdijk
<b>Postcode:</b>	--
<b>Plaats:</b>	Uitdam
<b>X-coördinaat:</b>	133431
<b>Y-coördinaat:</b>	492317
<b>Bodemlaag hoogte t.o.v. maaiveld:</b>	--
<b>Omschrijving:</b>	Partij is afkomstig van buitendijkse gebied thv Module 14. De partij betreft vlijlaag en is als Niet vormgegeven bouwstof beoordeeld. In het Milieukundig onderzoek Steentaluds betreft het onderzoek betreft het mengmonsters Z-MM4A-2 en Z-MM5B-2. In het grondstromen formulier Moduls 14-2 is de toepassing en herkomst in het kort beschreven.

### Plattegrond

<b>Bijgevoegde plattegronden:</b>	Module 14-2 Vlijlaag.pdf Milieukundig onderzoek steentaluds 20170947 rap05.pdf
-----------------------------------	---

**Plattegrond:**



## 8. Wie is bevoegd gezag voor de toepassing

<b>Bevoegd Gezag Type:</b>	Rijkswaterstaat
<b>Bevoegd Gezag</b>	
<b>Naam:</b>	Rijkswaterstaat Midden-Nederland
<b>Afdeling:</b>	--
<b>Adres:</b>	Postbus 2232
<b>Postcode:</b>	3500GE
<b>Plaats:</b>	Utrecht
<b>Telefoonnummer:</b>	0887973700
<b>Faxnummer:</b>	088-7974001

## 9. Status (Bevoegd Gezag)

**Kenmerk Melder:** AMMD-21-INT M14 Vlijlaag naar Oeverdijk

**Opmerking melder:**

Voor project dijkversterking Markermeerdijken is [redacted] toezichthouder / handhaver en aanspreekpunt.

Voor de ontgraving/tijdelijk opslag van deze partij is een BLBI melding gedaan, bekendonder zaaknummer RWSZ2020-00016640.

<b>Kenmerk bevoegd gezag:</b>	--
<b>Naam behandelaar:</b>	--
<b>Opmerking bevoegd gezag:</b>	--
<b>Indicatie 'Volledig':</b>	Onbekend
<b>Indicatie 'Goedgekeurd':</b>	Onbekend
<b>Indicatie 'Ingetrokken door melder':</b>	Onbekend
<b>Indicatie 'Partij is toegepast':</b>	Onbekend
<b>Indicatie 'Administratief afgehandeld':</b>	Onbekend
<b>Indicatie 'Toezicht houden in het veld':</b>	Onbekend
<b>Indicatie 'Toezicht gehouden in het veld':</b>	Onbekend
<b>Indicatie 'Bruikbaar voor bodemkwaliteitskaart':</b>	Onbekend

## Melding besluit bodemkwaliteit

**Meldingnummer:** 575491.0  
**Melding gedaan op:** 31-05-2021  
**Melding type:** Tijdelijke opslag  
**Melding gedaan door:** Unie van Marken  
[REDACTED]  
010 288 8777  
contact@markermeerdijken.nl  
**Status:** Verzonden

## 1. Algemene gegevens van de toepasser / eigenaar

**Naam** HHNK  
**Postadres** Stationsplein 136  
1703WC Heerhugowaard  
**Telefoonnummer** 072-5828282  
**Faxnummer** --  
**E-mailadres** info@hhnk.nl  
**Rechtspersoon** Organisatie  
**KvK nummer:** 37161516  
**Vestigingsnummer:** --

### Contactpersoon

**Naam** De heer [REDACTED]  
**Telefoonnummer** [REDACTED]  
**Mobielnummer** [REDACTED]  
**E-mailadres** [REDACTED]@markermeerdijken.nl

## 2. Algemene gegevens van de toepasser / uitvoerder

**Naam** Unie van Marken  
**Postadres** Hoogedijk 1 d  
1145PM Katwoude  
**Telefoonnummer** 0299-224510  
**Faxnummer** --  
**E-mailadres** info@markermeerdijken.nl  
**Rechtspersoon** Organisatie  
**KvK nummer:** 64566773  
**Vestigingsnummer:** 33381399

### Contactpersoon

**Naam** De heer [REDACTED]  
**Telefoonnummer** [REDACTED]  
**Mobielnummer** [REDACTED]  
**E-mailadres** [REDACTED]@markermeerdijken.nl

## 3. Beoogde toepassing bouwstoffen, grond of

## baggerspecie

<b>Toegepast materiaal:</b>	Baggerspecie
<b>Toepassingstype:</b>	Toepassing op natte bodem volgens generiek toetsingskader
<b>Toepassingsgebied:</b>	--
<b>Tijdelijke opslag:</b>	Ja, einddatum: 31-12-2025
<b>Eindbestemming:</b>	Dijk DG Midden Module 6

## 4. Project details

<b>Naam:</b>	Intern grondverzet
<b>Startdatum:</b>	8-5-2020
<b>Einddatum:</b>	31-12-2025

## 5. Toepassing details

### Toe te passen partij

<b>Startdatum:</b>	01-07-2021
<b>Afrondingsdatum:</b>	31-12-2021
<b>Materiaal hoeveelheid:</b>	1860 m <sup>3</sup>

### Lozing oppervlaktewater

<b>Vindt lozing in oppervlaktewater plaats:</b>	nee
---	-----

## 6. Adresgegevens van de toepassingslocatie

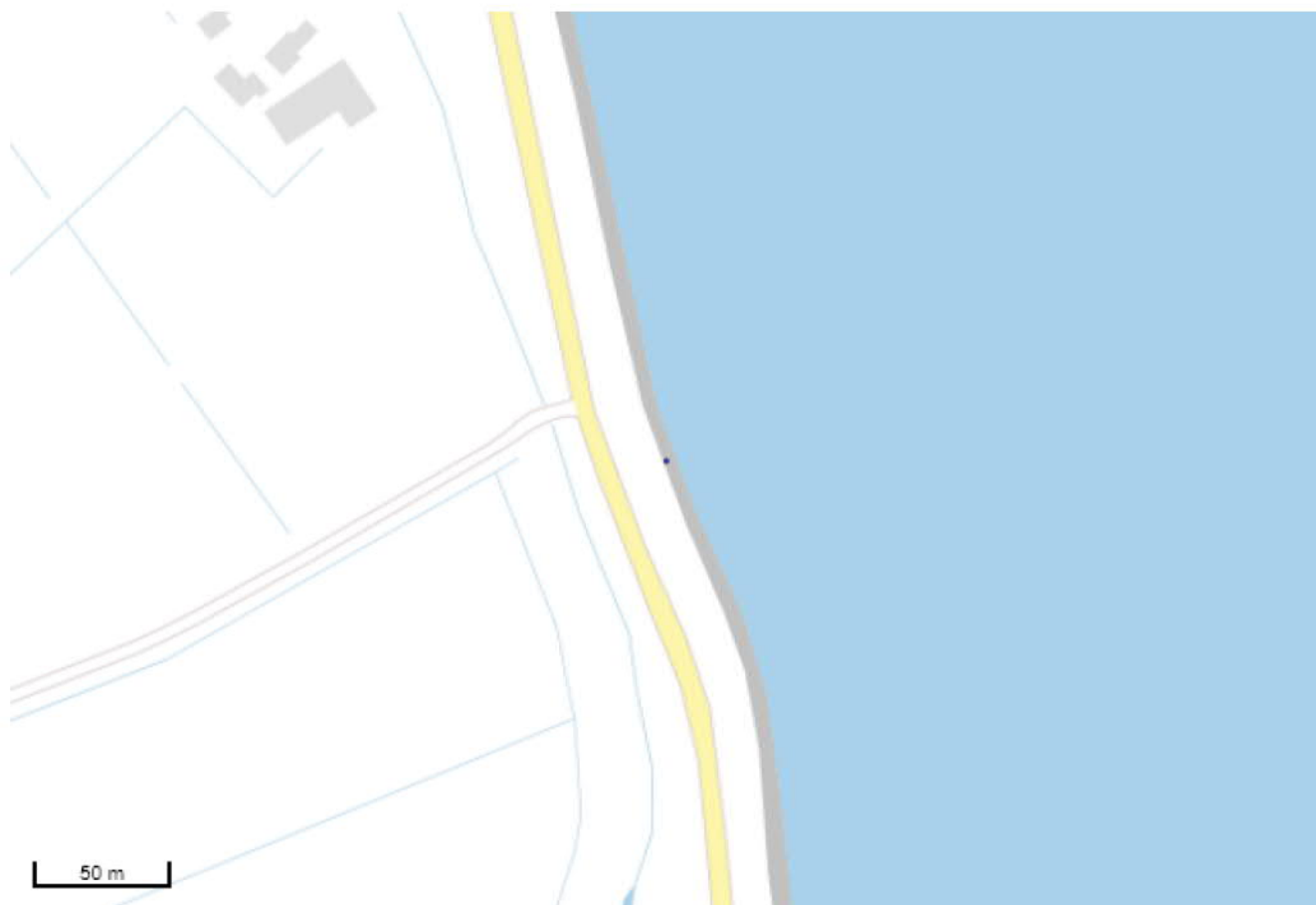
<b>Adres:</b>	IJsselmeerdijk
<b>Postcode:</b>	--
<b>Plaats:</b>	Warder
<b>X-coördinaat:</b>	130844
<b>Y-coördinaat:</b>	510001
<b>Bodemlaag hoogte t.o.v. maaiveld:</b>	--
<b>Omschrijving:</b>	<p>Depot tijdelijke opslag buitendijks op de nieuw aangebrachte werkbaan (schoon zand). Het depot ligt buitendijks. In het depot zal bovengrond van het buitentalud worden opgeslagen obv tijdelijke uitname. In het grondstromenformulier is de herkomst en opslaglocatie benoemd.</p> <p>De vrijkomende baggerspecie betreft bovengrond van het buitendijkse talud van de dijk en betreft klasse AW.</p>

### Plattegrond

**Bijgevoegde plattegronden:** Module 6-6 Grondstromenformulier grond 20210531.pdf

**Plattegrond:**



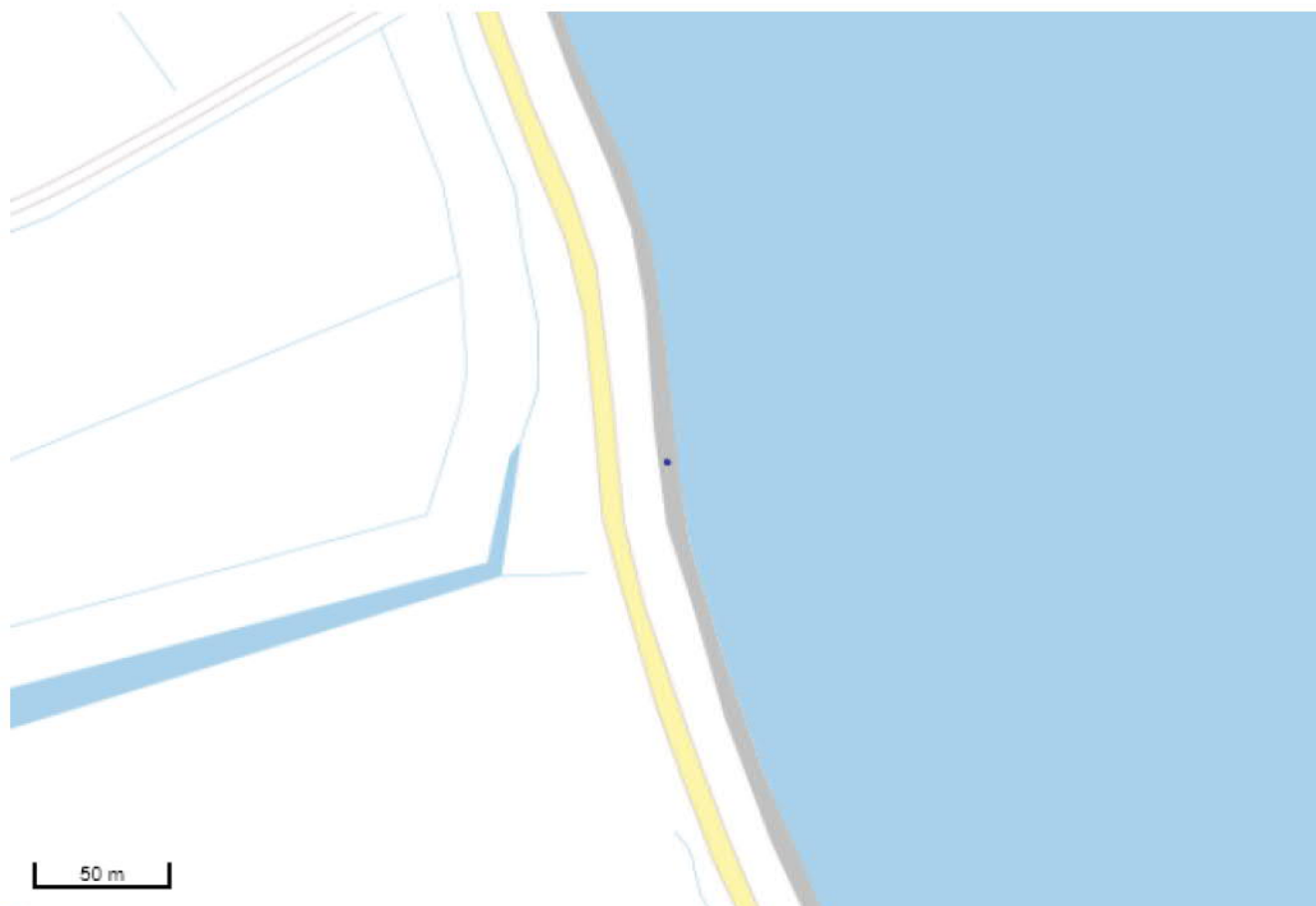


## 7. Gegevens van de locatie van herkomst

<b>Grondbewerkingsinrichting:</b>	--
<b>Adres:</b>	IJsselmeerdijk
<b>Postcode:</b>	--
<b>Plaats:</b>	Warder
<b>X-coördinaat:</b>	130888
<b>Y-coördinaat:</b>	509830
<b>Bodemlaag hoogte t.o.v. maaiveld:</b>	--
<b>Omschrijving:</b>	De grond is afkomstig van het buitentalud van de dijk in module 6. In het grondstromenformulier zijn de details opgenomen.

### Plattegrond

**Plattegrond:**



## 8. Wie is bevoegd gezag voor de toepassing

<b>Bevoegd Gezag Type:</b>	Rijkswaterstaat
<b>Bevoegd Gezag</b>	
<b>Naam:</b>	Rijkswaterstaat Midden-Nederland
<b>Afdeling:</b>	--
<b>Adres:</b>	Postbus 2232
<b>Postcode:</b>	3500GE
<b>Plaats:</b>	Utrecht
<b>Telefoonnummer:</b>	0887973700
<b>Faxnummer:</b>	088-7974001

## 9. Bodemfunctieklaas en bodemkwaliteitsklaas ter plaatse van de toepassing

<b>Waterbodemkwaliteitsklaas:</b>	Voldoet aan de achtergrondwaarden (AW 2000)
-----------------------------------	---

## 10. Milieuhygiënische verklaringen

<b>Milieuhygiënische verklaringen:</b>	Erkende kwaliteitsverklaring
<b>Naam Producent</b>	Unie van Marken
<b>Rapportnummer</b>	NC-SIK-35-154
<b>Erkeningsnummer</b>	NC-SIK-35-154
<b>Milieuhygiënische verklaringen:</b>	BRL 9335-2 NC-SIK-35-154 UVM 18022020.pdf AMMD-Z02-P08 M6 Bovengrond waterbodem.pdf
<b>Kwaliteitgegevens bestand:</b>	--

### Partijsplitsing

<b>Partij gesplitst:</b>	nee
<b>Partijrelatie:</b>	--
<b>Splitsing uitgevoerd:</b>	--
<b>Datum splitsing:</b>	--

## 11. Status (Bevoegd Gezag)

<b>Kenmerk Melder:</b>	AMMD-21-INT M6 Tijdelijke opslag waterbodem
------------------------	--

### Opmerking melder:

Inspecteur voor dit werk betreft

<b>Kenmerk bevoegd gezag:</b>	--
<b>Naam behandelaar:</b>	--
<b>Opmerking bevoegd gezag:</b>	--
<b>Indicatie 'Volledig':</b>	Onbekend
<b>Indicatie 'Goedgekeurd':</b>	Onbekend
<b>Indicatie 'Ingetrokken door melder':</b>	Onbekend
<b>Indicatie 'Partij is toegepast':</b>	Onbekend
<b>Indicatie 'Administratief afgehandeld':</b>	Onbekend
<b>Indicatie 'Toezicht houden in het veld':</b>	Onbekend
<b>Indicatie 'Toezicht gehouden in het veld':</b>	Onbekend
<b>Indicatie 'Bruikbaar voor bodemkwaliteitskaart':</b>	Onbekend

## Melding besluit bodemkwaliteit

**Meldingnummer:** 575714.0  
**Melding gedaan op:** 01-06-2021  
**Melding type:** Toepassing partij  
**Melding gedaan door:** Aannemingsmaatschappij  
Markus bv  
[REDACTED]  
020-5874000  
info@markusbv.nl  
**Status:** Verzonden

## 1. Algemene gegevens van de toepasser / eigenaar

**Naam** Aannemingsmaatschappij Markus B.V.  
**Postadres** Leeweg 2  
1061AB Zwanenburg  
**Telefoonnummer** 0205874000  
**Faxnummer** --  
**E-mailadres** ██████████@markus.bv  
**Rechtspersoon** Organisatie  
**KvK nummer:** 34055683  
**Vestigingsnummer:** --

### Contactpersoon

**Naam** De heer ██████████  
**Telefoonnummer** ██████████  
**Mobielnummer** ██████████  
**E-mailadres** ██████████@markusbv.nl

## 2. Algemene gegevens van de toepasser / uitvoerder

**Naam** Aannemingsmaatschappij Markus B.V.  
**Postadres** Kwadrantweg 7  
1042AG Amsterdam  
**Telefoonnummer** 020587400  
**Faxnummer** --  
**E-mailadres** --  
**Rechtspersoon** Organisatie  
**KvK nummer:** --  
**Vestigingsnummer:** --

### Contactpersoon

**Naam** De heer ██████████  
**Telefoonnummer** ██████████  
**Mobielnummer** ██████████  
**E-mailadres** ██████████@markusbv.nl

## 3. Beoogde toepassing bouwstoffen, grond of

## baggerspecie

<b>Toegepast materiaal:</b>	Grond
<b>Toepassingtype:</b>	Toepassing op natte bodem volgens generiek toetsingskader
<b>Toepassingsgebied:</b>	--

## 4. Project details

<b>Naam:</b>	2019077 Inrichting uitbreiding Camping Zeeburg
<b>Startdatum:</b>	16-1-2020
<b>Einddatum:</b>	17-12-2021

## 5. Toepassing details

### Toe te passen partij

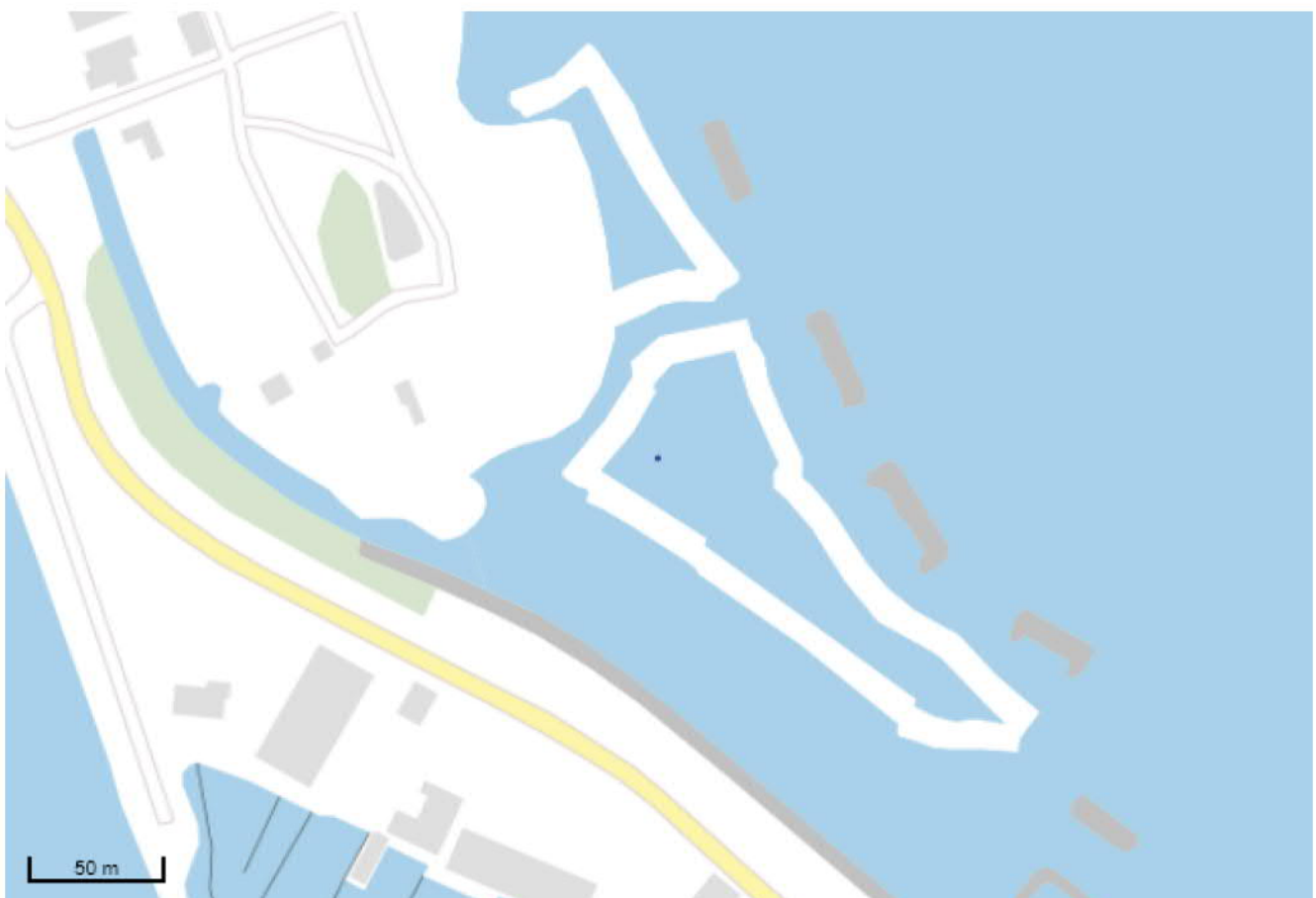
<b>Startdatum:</b>	02-06-2021
<b>Afrondingsdatum:</b>	11-06-2021
<b>Materiaal hoeveelheid:</b>	250 m <sup>3</sup>

## 6. Adresgegevens van de toepassingslocatie

<b>Adres:</b>	Zuider IJdijk 20
<b>Postcode:</b>	--
<b>Plaats:</b>	Amsterdam
<b>X-coördinaat:</b>	126079
<b>Y-coördinaat:</b>	486314
<b>Bodemlaag hoogte t.o.v. maaiveld:</b>	0,50
<b>Omschrijving:</b>	Voor het laatste deel aanvullen hebben we nog circa 250 m3 zand nodig in de toplaag op het eiland. Deze willen we aanvoeren uit deze partij.

### Plattegrond

Plattegrond:



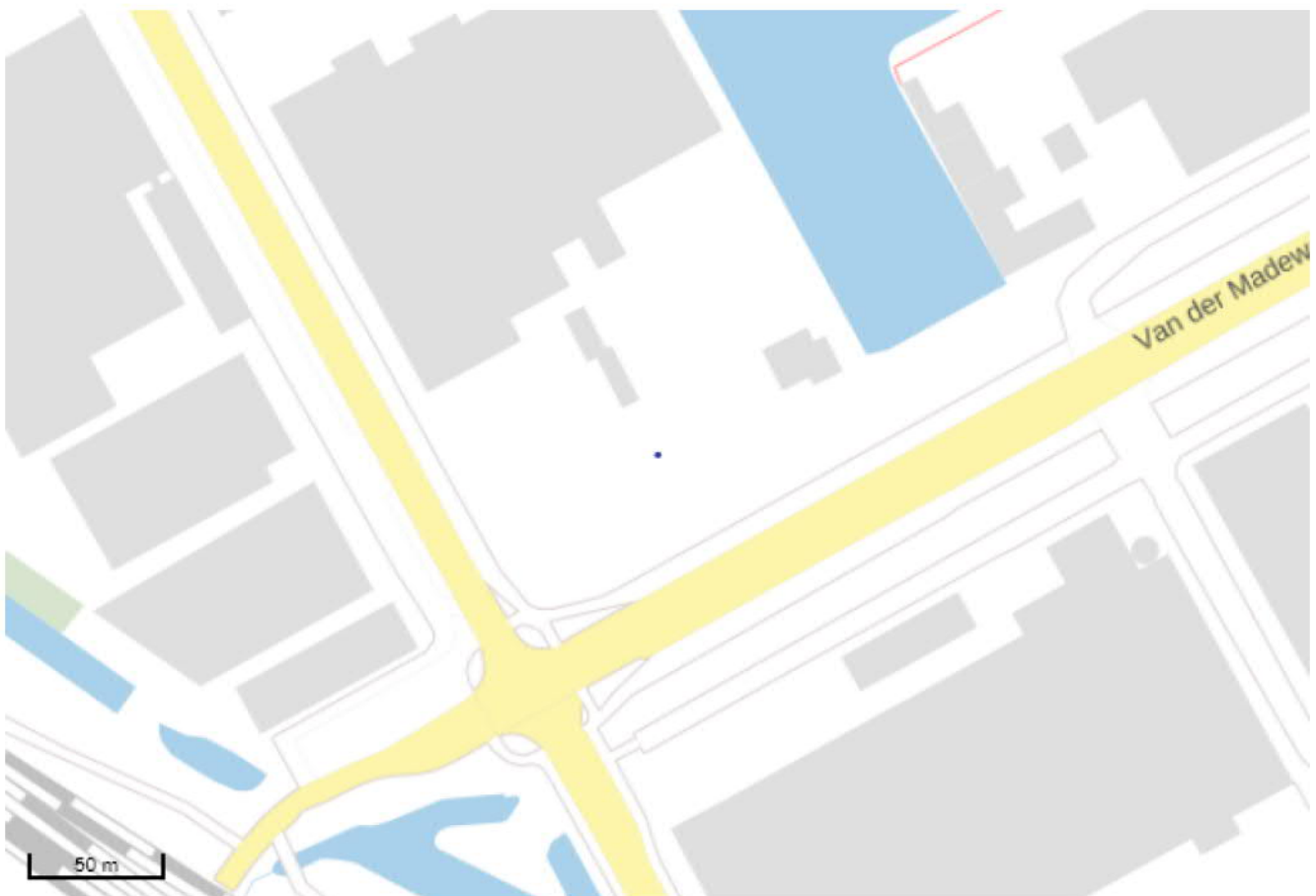


## 7. Gegevens van de locatie van herkomst

<b>Grondbewerkingsinrichting:</b>	--
<b>Adres:</b>	Van der Madeweg
<b>Postcode:</b>	--
<b>Plaats:</b>	Amsterdam
<b>X-coördinaat:</b>	123185
<b>Y-coördinaat:</b>	482111
<b>Bodemlaag hoogte t.o.v. maaiveld:</b>	-2,50
<b>Omschrijving:</b>	Betreft zand vrijkomend uit de bouwkuip. Toepassing is uit de ontgraven van de eerste 2,5 m.

### Plattegrond

Plattegrond:



## 8. Wie is bevoegd gezag voor de toepassing

<b>Bevoegd Gezag Type:</b>	Rijkswaterstaat
<b>Bevoegd Gezag</b>	
<b>Naam:</b>	Rijkswaterstaat Midden-Nederland
<b>Afdeling:</b>	--
<b>Adres:</b>	Postbus 2232
<b>Postcode:</b>	3500GE
<b>Plaats:</b>	Utrecht
<b>Telefoonnummer:</b>	0887973700
<b>Faxnummer:</b>	088-7974001

## 9. Bodemfunctieklassering en bodemkwaliteitsklasse ter plaatse van de toepassing

<b>Waterbodemkwaliteitsklasse:</b>	Voldoet aan de achtergrondwaarden (AW 2000)
------------------------------------	---

## 10. Milieuhygiënische verklaringen

<b>Milieuhygiënische verklaringen:</b>	Partijkeuring
<b>Naam Producent</b>	zie bijlage
<b>Certificaatnummer</b>	Zie bijlage
<b>Milieuhygiënische verklaringen:</b>	20210416 AP04-keuring grond Van der Madeweg te Amsterdam.pdf

<b>Kwaliteitgegevens bestand:</b>	--
-----------------------------------	----

### Partijsplitsing

<b>Partij gesplitst:</b>	nee
<b>Partijrelatie:</b>	--
<b>Splitsing uitgevoerd:</b>	--
<b>Datum splitsing:</b>	--

## 11. Status (Melder)

<b>Kenmerk Melder:</b>	2019077
<b>Opmerking melder:</b>	

Toepassing in toplaag eiland t.b.v. Camping Zeeburg, aanvullend op melding 502676.1  
(RWS)

Betreft de toepassing van de eerste 2,5 m van de ontgraving uit de bouwkuip.

## Melding besluit bodemkwaliteit

**Meldingnummer:** 577292.0  
**Melding gedaan op:** 14-06-2021  
**Melding type:** Toepassing partij  
**Melding gedaan door:** Recreatieschap Westfriesland  
[REDACTED]  
[REDACTED]  
[REDACTED]@recreatieschapwestfriesland.nl  
**Status:** Verzonden

## 1. Algemene gegevens van de toepasser / eigenaar

**Naam** Recreatieschap Westfriesland  
**Postadres** De Middend 2  
1611KW Bovenkarspel  
**Telefoonnummer** 0228565750  
**Faxnummer** --  
**E-mailadres** [redacted]@recreatieschapwestfriesland.nl  
**Rechtspersoon** Organisatie  
**KvK nummer:** 37162454  
**Vestigingsnummer:** 1

### Contactpersoon

**Naam** Mevrouw [redacted]  
**Telefoonnummer** [redacted]  
**Mobielnummer** [redacted]  
**E-mailadres** [redacted]@recreatieschapwestfriesland.nl

## 2. Algemene gegevens van de toepasser / uitvoerder

**Naam** [redacted]  
**Postadres** [redacted]  
[redacted]  
**Telefoonnummer** [redacted]  
**Faxnummer** --  
**E-mailadres** --  
**Rechtspersoon** Organisatie  
**KvK nummer:** 37096927  
**Vestigingsnummer:** --

### Contactpersoon

**Naam** [redacted]  
**Telefoonnummer** --  
**Mobielnummer** --  
**E-mailadres** --

## 3. Beoogde toepassing bouwstoffen, grond of

## baggerspecie

<b>Toegepast materiaal:</b>	Baggerspecie
<b>Toepassingstype:</b>	Toepassing op landbodem volgens generiek toetsingskader
<b>Toepassingsgebied:</b>	--

## 4. Project details

<b>Naam:</b>	Grondtoepassing havenmond Wijdenes
<b>Startdatum:</b>	22-6-2021
<b>Einddatum:</b>	31-7-2021

## 5. Toepassing details

### Toe te passen partij

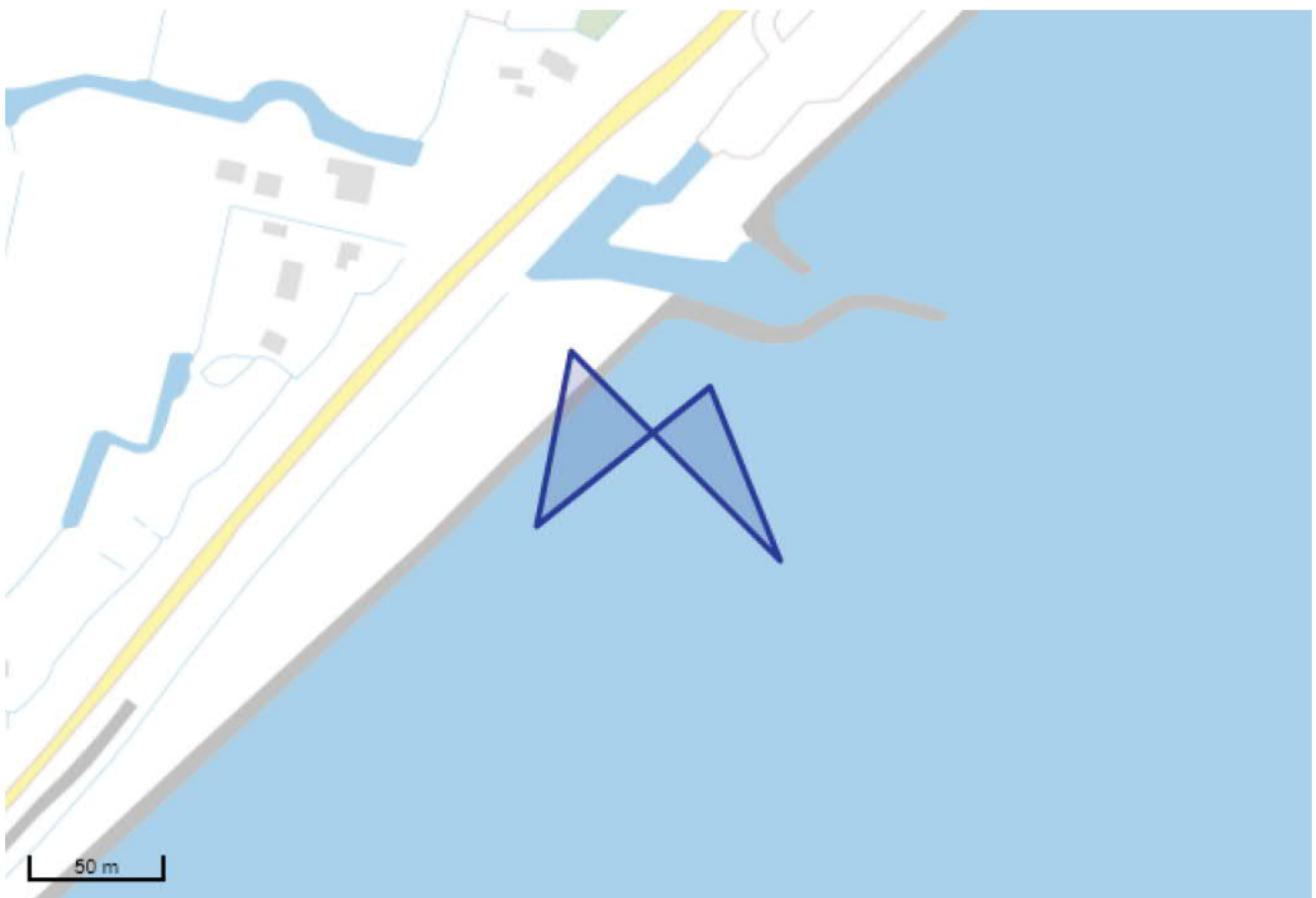
<b>Startdatum:</b>	22-06-2021
<b>Afrondingsdatum:</b>	31-07-2021
<b>Materiaal hoeveelheid:</b>	100 m <sup>3</sup>

## 6. Adresgegevens van de toepassingslocatie

**Adres:** --  
**Postcode:** --  
**Plaats:** Wijdenes  
**X-coördinaat:** 140141  
**Y-coördinaat:** 515917  
**Bodemlaag hoogte t.o.v. maaiveld:** --  
**Omschrijving:** --

### Plattegrond

**Plattegrond:**



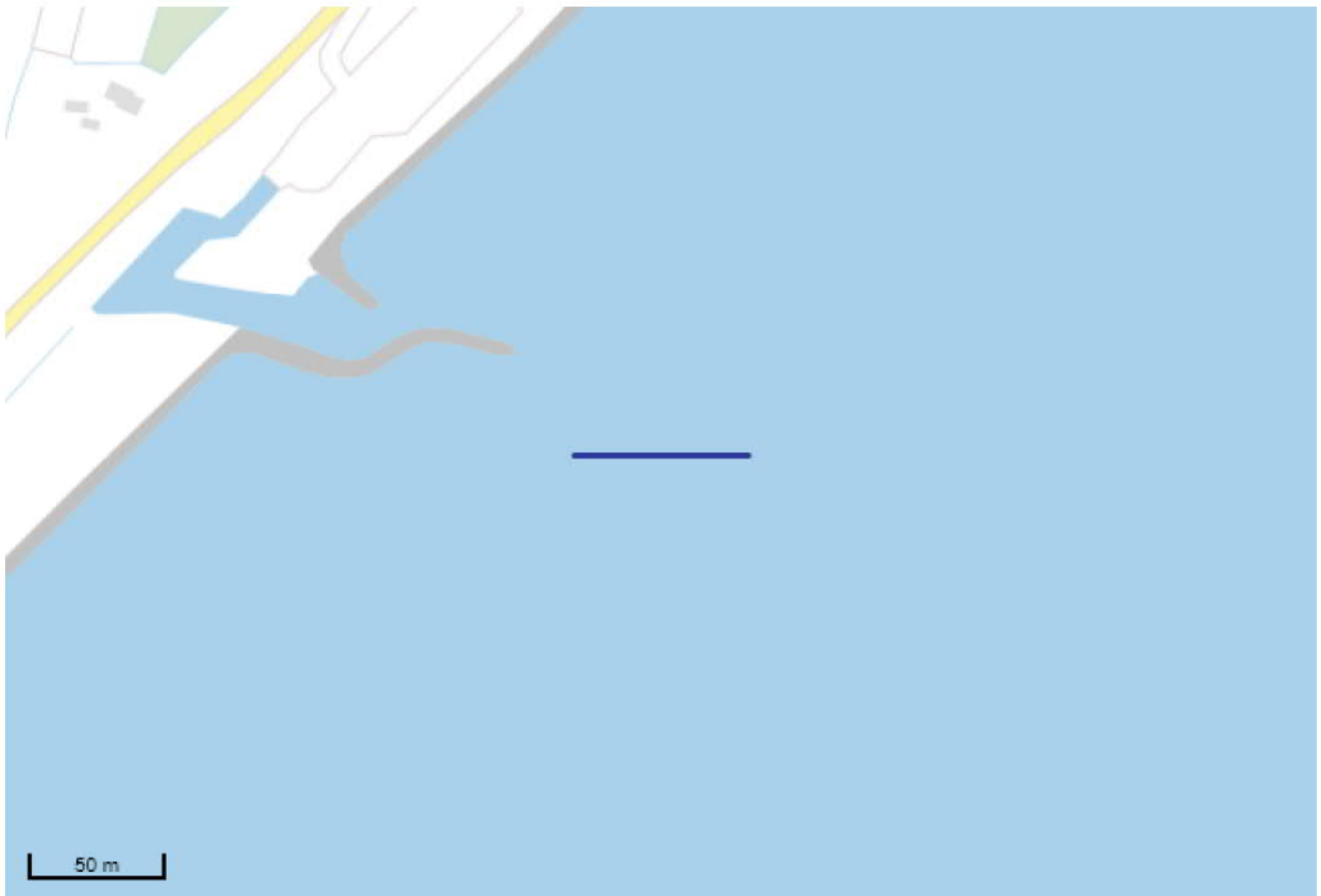


## 7. Gegevens van de locatie van herkomst

<b>Grondbewerkingsinrichting:</b>	--
<b>Adres:</b>	--
<b>Postcode:</b>	--
<b>Plaats:</b>	Wijdenes
<b>X-coördinaat:</b>	140518
<b>Y-coördinaat:</b>	515890
<b>Bodemlaag hoogte t.o.v. maaiveld:</b>	--
<b>Omschrijving:</b>	--

### Plattegrond

Plattegrond:



## 8. Wie is bevoegd gezag voor de toepassing

<b>Bevoegd Gezag Type:</b>	Rijkswaterstaat
<b>Bevoegd Gezag</b>	
<b>Naam:</b>	Rijkswaterstaat West Nederland Noord
<b>Afdeling:</b>	--
<b>Adres:</b>	Postbus 2232
<b>Postcode:</b>	3500GE
<b>Plaats:</b>	Utrecht
<b>Telefoonnummer:</b>	023-5301301
<b>Faxnummer:</b>	023-5301302

## 9. Bodemfunctieklassse en bodemkwaliteitsklasse ter plaatse van de toepassing

<b>Bodemfunctieklassse:</b>	--
<b>Bodemkwaliteitsklasse:</b>	Voldoet aan de achtergrondwaarden (AW 2000)

## 10. Milieuhygiënische verklaringen

<b>Milieuhygiënische verklaringen:</b>	Verklaring op basis van bodemonderzoek
<b>Naam erkende uitvoerende instantie</b>	ingenieursbureau voor Land Water en Milieu
<b>Rapportnummer</b>	P21.0504
<b>Kwaliteitgegevens bestand:</b>	--
<b>Partijsplitsing</b>	
<b>Partij gesplitst:</b>	nee
<b>Partijrelatie:</b>	--
<b>Splitsing uitgevoerd:</b>	--
<b>Datum splitsing:</b>	--

## 11. Status (Bevoegd Gezag)

<b>Kenmerk Melder:</b>	--
<b>Opmerking melder:</b>	--

--

<b>Kenmerk bevoegd gezag:</b>	--
<b>Naam behandelaar:</b>	--
<b>Opmerking bevoegd gezag:</b>	--
<b>Indicatie 'Volledig':</b>	Onbekend
<b>Indicatie 'Goedgekeurd':</b>	Onbekend
<b>Indicatie 'Ingetrokken door melder':</b>	Onbekend
<b>Indicatie 'Partij is toegepast':</b>	Onbekend
<b>Indicatie 'Administratief afgehandeld':</b>	Onbekend
<b>Indicatie 'Toezicht houden in het veld':</b>	Onbekend
<b>Indicatie 'Toezicht gehouden in het veld':</b>	Onbekend
<b>Indicatie 'Bruikbaar voor bodemkwaliteitskaart':</b>	Onbekend

## Melding besluit bodemkwaliteit

**Meldingnummer:** 578232.0  
**Melding gedaan op:** 21-06-2021  
**Melding type:** Toepassing partij  
**Melding gedaan door:** Unie van Marken  
[REDACTED]  
010 288 8777  
contact@markermeerdijken.nl

**Status:** Verzonden

## 1. Algemene gegevens van de toepasser / eigenaar

**Naam** HHNK  
**Postadres** Stationsplein 136  
1703WC Heerhugowaard  
**Telefoonnummer** 072-5828282  
**Faxnummer** --  
**E-mailadres** info@hhnk.nl  
**Rechtspersoon** Organisatie  
**KvK nummer:** 37161516  
**Vestigingsnummer:** --

### Contactpersoon

**Naam** De heer [REDACTED]  
**Telefoonnummer** [REDACTED]  
**Mobielnummer** [REDACTED]  
**E-mailadres** [REDACTED]@markermeerdijken.nl

## 2. Algemene gegevens van de toepasser / uitvoerder

**Naam** Unie van Marken  
**Postadres** Hoogedijk 1 d  
1145PM Katwoude  
**Telefoonnummer** 0299-224510  
**Faxnummer** --  
**E-mailadres** info@markermeerdijken.nl  
**Rechtspersoon** Organisatie  
**KvK nummer:** 64566773  
**Vestigingsnummer:** 33381399

### Contactpersoon

**Naam** De heer [REDACTED]  
**Telefoonnummer** [REDACTED]  
**Mobielnummer** [REDACTED]  
**E-mailadres** [REDACTED]@markermeerdijken.nl

## 3. Beoogde toepassing bouwstoffen, grond of

## baggerspecie

<b>Toegepast materiaal:</b>	Bouwstof Hertoepassing
<b>Toepassingstype:</b>	Toepassing bouwstof met gebruik van vrijstelling van informatieplicht bij hergebruik
<b>Toepassingsgebied:</b>	--

## 4. Project details

<b>Naam:</b>	Oeverdijk Modulen 2 en 3
<b>Startdatum:</b>	4-10-2019
<b>Einddatum:</b>	31-12-2023

## 5. Toepassing details

### Toe te passen partij

<b>Startdatum:</b>	05-07-2021
<b>Afrondingsdatum:</b>	31-12-2021
<b>Materiaal hoeveelheid:</b>	2555 m <sup>3</sup>
<b>Bouwstof:</b>	Steenslag in ongebonden toepassing

## 6. Adresgegevens van de toepassingslocatie

<b>Adres:</b>	--
<b>Postcode:</b>	--
<b>Plaats:</b>	Scharwoude
<b>X-coördinaat:</b>	130110
<b>Y-coördinaat:</b>	515963
<b>Bodemlaag hoogte t.o.v. maaiveld:</b>	--
<b>Omschrijving:</b>	Dit betreft melding hertoepassing bouwstoffen (Vijlslag). Bouwstof wordt toegepast in Oeverdijk Module 3 van project Markermeerdijken. Verdere informatie over het ontwerp is in het werkplan opgenomen.

### Plattegrond

#### Plattegrond:





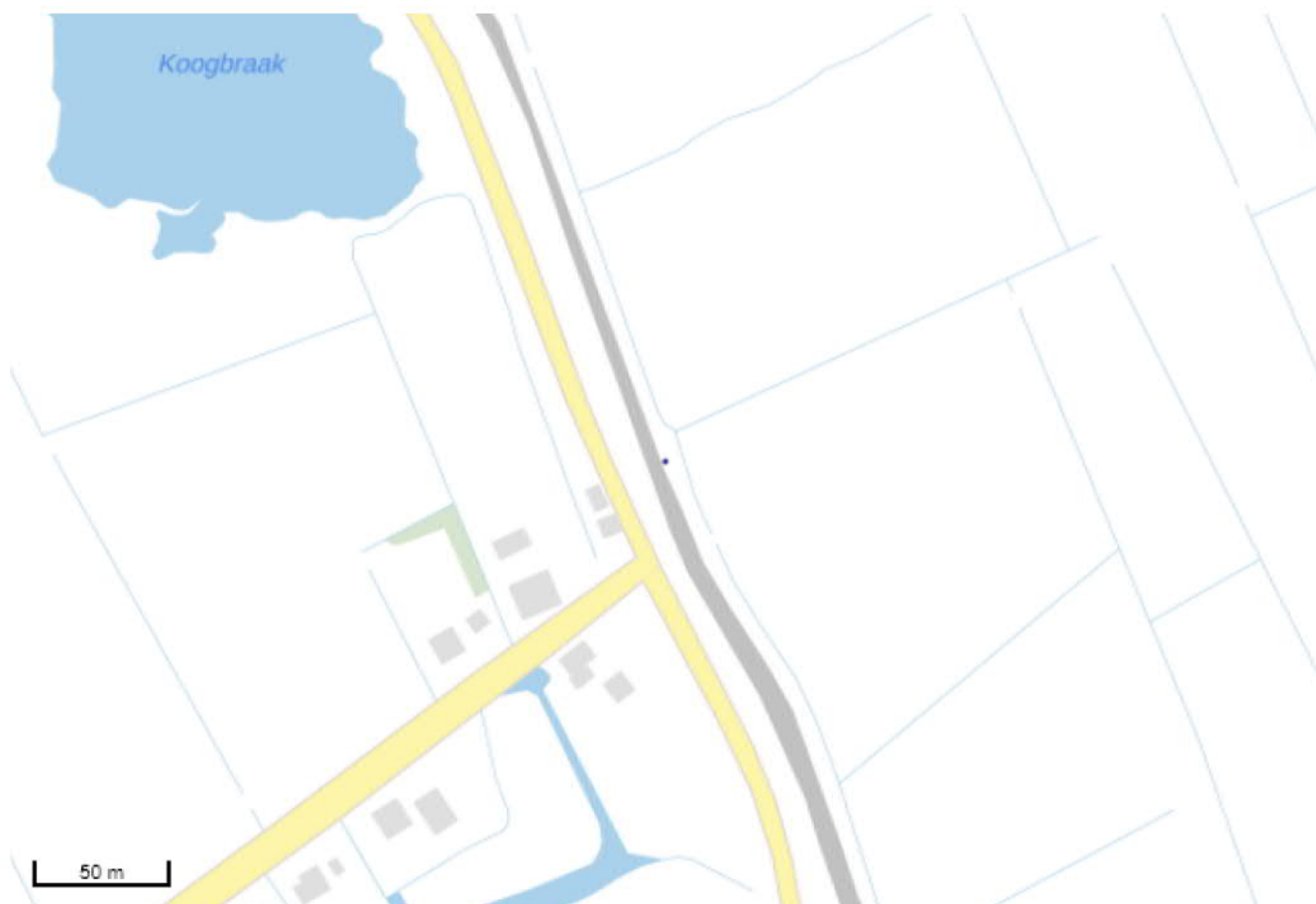
## 7. Gegevens van de locatie van herkomst

<b>Grondbewerkingsinrichting:</b>	--
<b>Adres:</b>	--
<b>Postcode:</b>	--
<b>Plaats:</b>	Etersheim
<b>X-coördinaat:</b>	130255
<b>Y-coördinaat:</b>	510919
<b>Bodemlaag hoogte t.o.v. maaiveld:</b>	--
<b>Omschrijving:</b>	Partij is afkomstig van buitendijkse gebied thv Module 5. De partij betreft vlijlaag en is als Niet vormgegeven bouwstof beoordeeld. In het Milieukundig onderzoek Steentaluds betreft het onderzoek betreft het mengmonsters M-MM4A-2. In het grondstromen formulier Moduls 14-2 is de toepassing en herkomst in het kort beschreven.

### Plattegrond

<b>Bijgevoegde plattegronden:</b>	Module 5-2 Grondstromenformulier steen en vlijlaag.pdf Milieukundig onderzoek steentaluds 20170947 rap05.pdf AMMD_Werkplan_puin_Oeverdijk (002).pdf
-----------------------------------	---

**Plattegrond:**



## 8. Wie is bevoegd gezag voor de toepassing

<b>Bevoegd Gezag Type:</b>	Rijkswaterstaat
<b>Bevoegd Gezag</b>	
<b>Naam:</b>	Rijkswaterstaat Midden-Nederland
<b>Afdeling:</b>	--
<b>Adres:</b>	Postbus 2232
<b>Postcode:</b>	3500GE
<b>Plaats:</b>	Utrecht
<b>Telefoonnummer:</b>	0887973700
<b>Faxnummer:</b>	088-7974001

## 9. Status (Bevoegd Gezag)

**Kenmerk Melder:** AMMD-21 INT M5 Vlijlaag in Oeverdijk

**Opmerking melder:**

Voor project dijkversterking Markermeerdijken is [redacted] toezichthouder / handhaver en aanspreekpunt.

Voor de ontgraving/tijdelijk opslag van deze partij is een BLBI melding gedaan, bekendonder aanvraagnummer blbi 6170065.

<b>Kenmerk bevoegd gezag:</b>	--
<b>Naam behandelaar:</b>	--
<b>Opmerking bevoegd gezag:</b>	--
<b>Indicatie 'Volledig':</b>	Onbekend
<b>Indicatie 'Goedgekeurd':</b>	Onbekend
<b>Indicatie 'Ingetrokken door melder':</b>	Onbekend
<b>Indicatie 'Partij is toegepast':</b>	Onbekend
<b>Indicatie 'Administratief afgehandeld':</b>	Onbekend
<b>Indicatie 'Toezicht houden in het veld':</b>	Onbekend
<b>Indicatie 'Toezicht gehouden in het veld':</b>	Onbekend
<b>Indicatie 'Bruikbaar voor bodemkwaliteitskaart':</b>	Onbekend

# Melding besluit bodemkwaliteit

**Meldingnummer:** 578755.0  
**Melding gedaan op:** 24-06-2021  
**Melding type:** Tijdelijke opslag  
**Melding gedaan door:** Ooms  
[REDACTED]  
0229547800  
info@oomsbouw.nl  
**Status:** Verzonden

## 1. Algemene gegevens van de toepasser / eigenaar

**Naam** Ooms  
**Postadres** Scharwoude 16  
1634AE Scharwoude  
**Telefoonnummer** [REDACTED]  
**Faxnummer** --  
**E-mailadres** [REDACTED]@oomswonen.nl  
**Rechtspersoon** Organisatie  
**KvK nummer:** --  
**Vestigingsnummer:** --

### Contactpersoon

**Naam** De heer [REDACTED]  
**Telefoonnummer** --  
**Mobielnummer** --  
**E-mailadres** --

## 2. Algemene gegevens van de toepasser / uitvoerder

**Naam** Ooms  
**Postadres** Scharwoude 16  
1634AE Scharwoude  
**Telefoonnummer** [REDACTED]  
**Faxnummer** --  
**E-mailadres** [REDACTED]@oomswonen.nl  
**Rechtspersoon** Organisatie  
**KvK nummer:** --  
**Vestigingsnummer:** --

### Contactpersoon

**Naam** De heer [REDACTED]  
**Telefoonnummer** --  
**Mobielnummer** --  
**E-mailadres** --

## 3. Beoogde toepassing bouwstoffen, grond of

## baggerspecie

<b>Toegepast materiaal:</b>	Baggerspecie
<b>Toepassingstype:</b>	Toepassing op natte bodem volgens generiek toetsingskader
<b>Toepassingsgebied:</b>	--
<b>Tijdelijke opslag:</b>	Ja, einddatum: 01-07-2024
<b>Eindbestemming:</b>	div toepassing binnen project ontwikkeling haven Marina Kaap Hoorn

## 4. Project details

<b>Naam:</b>	Ontwikkeling Marina Kaap Hoorn
<b>Startdatum:</b>	1-7-2021
<b>Einddatum:</b>	1-7-2024

## 5. Toepassing details

### Toe te passen partij

<b>Startdatum:</b>	01-07-2021
<b>Afrondingsdatum:</b>	01-07-2024
<b>Materiaal hoeveelheid:</b>	15000 m <sup>3</sup>

### Lozing oppervlaktewater

<b>Vindt lozing in oppervlaktewater plaats:</b>	nee
---	-----

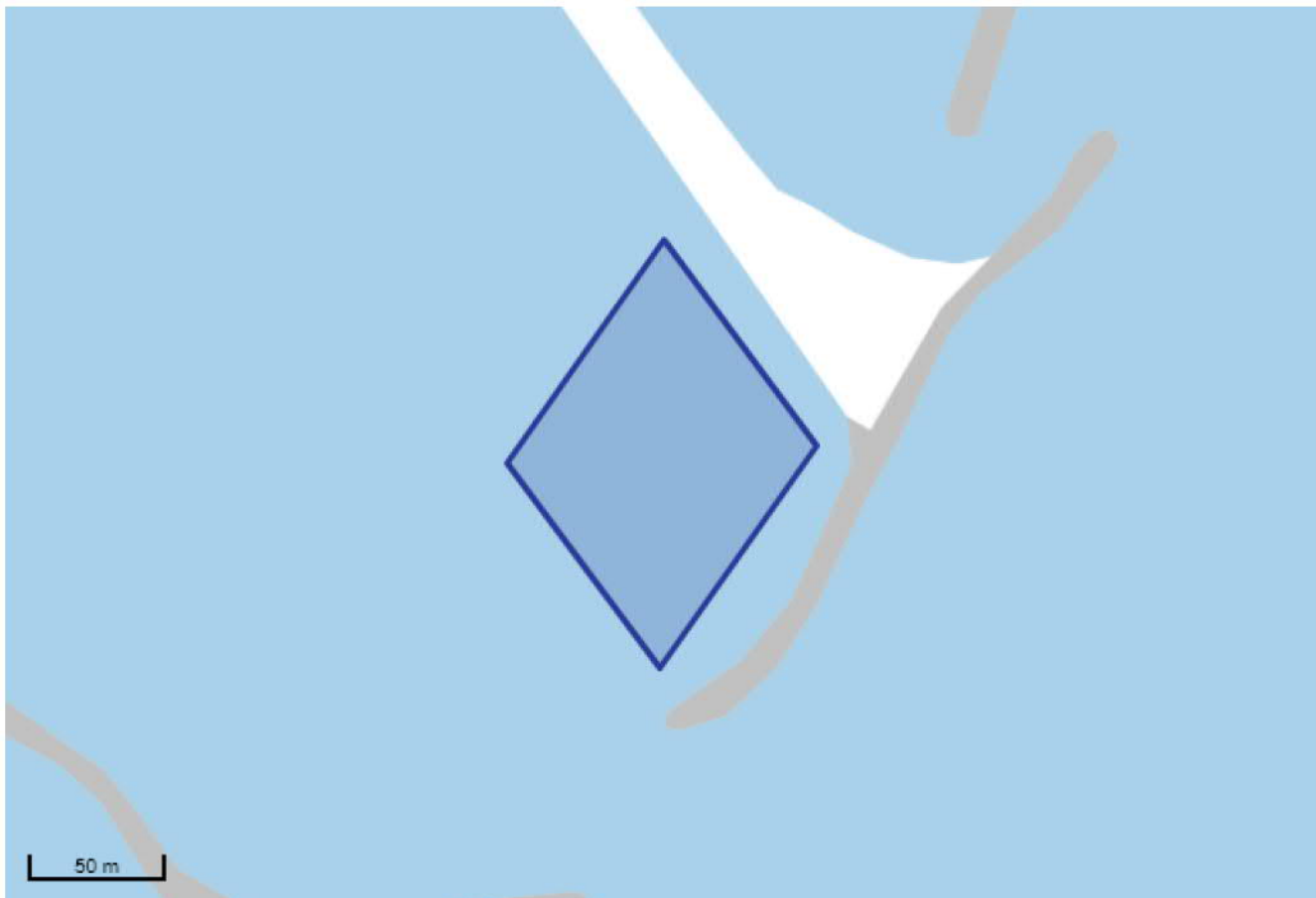
## 6. Adresgegevens van de toepassingslocatie

<b>Adres:</b>	--
<b>Postcode:</b>	--
<b>Plaats:</b>	Hoorn
<b>X-coördinaat:</b>	134652
<b>Y-coördinaat:</b>	516740
<b>Bodemlaag hoogte t.o.v. maaiveld:</b>	--
<b>Omschrijving:</b>	<p>Door opstartproblemen door vergunningen in relatie tot uitvoerbaarheid is de uitvoeringstermijn van diverse onderdelen uitgesteld. Wegens de urgentie van de baggerwerkzaamheden (BLBI RWSZ2021-00000449) irt het nog niet definitief zijn van de overige ontwikkeling, wordt het materiaal in tijdelijk depot gezet voor verdere toepassing. Het tijdelijk depot zal worden gesitueerd binnen de strekdammen van Marina Kaap Hoorn te Hoorn.</p> <p>Het materiaal wat tijdelijk in depot wordt gezet (klasse AW) wordt aangewend voor toepassingen zoals vergund in WBR vergunning 8500179109 en 8500180511. Verder willen we de mogelijkheid open houden om dit materiaal toe te passen in onze toekomstige haveninrichting, welke nog moet worden vergund. Voor deze toepassingen zal een "bbk-melding toepassing" worden gedaan.</p>

### Plattegrond

**Plattegrond:**





## 7. Gegevens van de locatie van herkomst

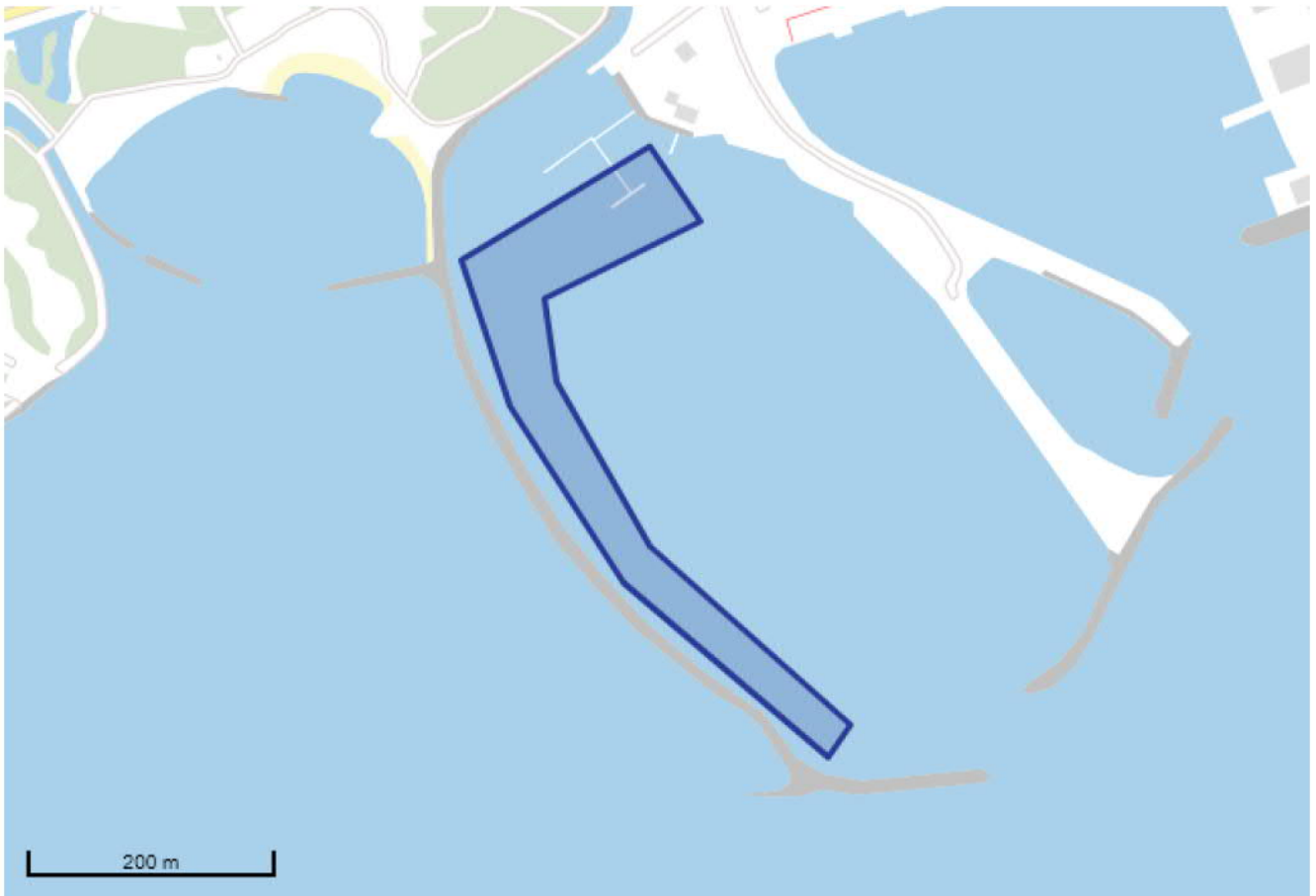
<b>Grondbewerkingsinrichting:</b>	--
<b>Adres:</b>	--
<b>Postcode:</b>	--
<b>Plaats:</b>	Hoorn
<b>X-coördinaat:</b>	134314
<b>Y-coördinaat:</b>	516871
<b>Bodemlaag hoogte t.o.v. maaiveld:</b>	--
<b>Omschrijving:</b>	Materiaal komt vrij bij de werkzaamheden binnen ontwikkeling Marina Kaap Hoorn. het materiaal komt vrij uit de onderzoeksvakken deellocatie 1 (D2V1 en D2V2) en deellocatie 2 (D2V1 t/m D2v5) uit het toegevoegde waterbodemonderzoek. Dit betreft enkel het materiaal dat voldoet aan klasse AW, zowel het slib in de vakken D1V2, D2V3, D2V4 en D2v5 als de vaste bodem uit alle vakken. Het slib dat voldoet aan klasse A

(vakken D1V1, D2V1 en D2V2) wordt toegepast bij Markerwadden (Bbk-melding is reeds gedaan en akkoord bevonden).

Volledigheidshalve willen we benadrukken dat er geen materiaal uit de werkhaven ontgraven en in tijdelijke opslag geplaatst wordt.

### Plattegrond

Plattegrond:



## 8. Wie is bevoegd gezag voor de toepassing

<b>Bevoegd Gezag Type:</b>	Rijkswaterstaat
<b>Bevoegd Gezag</b>	
<b>Naam:</b>	Rijkswaterstaat Midden-Nederland
<b>Afdeling:</b>	--
<b>Adres:</b>	Postbus 2232
<b>Postcode:</b>	3500GE
<b>Plaats:</b>	Utrecht
<b>Telefoonnummer:</b>	0887973700
<b>Faxnummer:</b>	088-7974001

## 9. Bodemfunctieklassering en bodemkwaliteitsklasse ter plaatse van de toepassing

<b>Waterbodemkwaliteitsklasse:</b>	Voldoet aan de achtergrondwaarden (AW 2000)
------------------------------------	---

## 10. Milieuhygiënische verklaringen

<b>Milieuhygiënische verklaringen:</b>	Verklaring op basis van bodemonderzoek
<b>Naam erkende uitvoerende instantie</b>	Tritium Advies B.V.
<b>Rapportnummer</b>	2003036DH-01
<b>Milieuhygiënische verklaringen:</b>	2003036DH-01 versie A rapport Marina Kaap Hoorn (002).pdf

**Kwaliteitgegevens bestand:** --

### Partijsplitsing

<b>Partij gesplitst:</b>	nee
<b>Partijrelatie:</b>	--
<b>Splitsing uitgevoerd:</b>	--
<b>Datum splitsing:</b>	--

## 11. Status (Bevoegd Gezag)

<b>Kenmerk Melder:</b>	tijdelijke opslag klasse AW
<b>Opmerking melder:</b>	

Deze melding vervangt Bbk melding 566531.1 van MvO.

Het depot zal periodiek worden gepeild, waardoor eventuele wegvloei van materiaal snel geconstateerd zal worden. Eventuele maatregelen zullen direct genomen worden.

Opnieuw profileren zal hierbij direct worden uitgevoerd.

<b>Kenmerk bevoegd gezag:</b>	--
<b>Naam behandelaar:</b>	--
<b>Opmerking bevoegd gezag:</b>	--
<b>Indicatie 'Volledig':</b>	Onbekend
<b>Indicatie 'Goedgekeurd':</b>	Onbekend
<b>Indicatie 'Ingetrokken door melder':</b>	Onbekend
<b>Indicatie 'Partij is toegepast':</b>	Onbekend
<b>Indicatie 'Administratief afgehandeld':</b>	Onbekend
<b>Indicatie 'Toezicht houden in het veld':</b>	Onbekend
<b>Indicatie 'Toezicht gehouden in het veld':</b>	Onbekend
<b>Indicatie 'Bruikbaar voor bodemkwaliteitskaart':</b>	Onbekend

## Melding besluit bodemkwaliteit

**Meldingnummer:** 579419.0  
**Melding gedaan op:** 30-06-2021  
**Melding type:** Toepassing partij  
**Melding gedaan door:** Unie van Marken  
████████████████████  
010 288 8777  
contact@markermeerdijken.nl  
**Status:** Verzonden

## 1. Algemene gegevens van de toepasser / eigenaar

**Naam** HHNK  
**Postadres** Stationsplein 136  
1703WC Heerhugowaard  
**Telefoonnummer** 072-5828282  
**Faxnummer** --  
**E-mailadres** info@hhnk.nl  
**Rechtspersoon** Organisatie  
**KvK nummer:** 37161516  
**Vestigingsnummer:** --

**Contactpersoon**

**Naam** De heer [REDACTED]  
**Telefoonnummer** [REDACTED]  
**Mobielnummer** [REDACTED]  
**E-mailadres** [REDACTED]@markermeerdijken.nl

## 2. Algemene gegevens van de toepasser / uitvoerder

**Naam** Unie van Marken  
**Postadres** Hoogedijk 1 d  
1145PM Katwoude  
**Telefoonnummer** 0299-224510  
**Faxnummer** --  
**E-mailadres** info@markermeerdijken.nl  
**Rechtspersoon** Organisatie  
**KvK nummer:** 64566773  
**Vestigingsnummer:** 33381399

**Contactpersoon**

**Naam** De heer [REDACTED]  
**Telefoonnummer** [REDACTED]  
**Mobielnummer** [REDACTED]  
**E-mailadres** [REDACTED]@markermeerdijken.nl

## 3. Beoogde toepassing bouwstoffen, grond of

## baggerspecie

<b>Toegepast materiaal:</b>	Grond
<b>Toepassingstype:</b>	Toepassing op natte bodem volgens generiek toetsingskader
<b>Toepassingsgebied:</b>	--

## 4. Project details

<b>Naam:</b>	DG Noord
<b>Startdatum:</b>	8-5-2020
<b>Einddatum:</b>	31-12-2025

## 5. Toepassing details

### Toe te passen partij

<b>Startdatum:</b>	07-07-2021
<b>Afrondingsdatum:</b>	09-07-2021
<b>Materiaal hoeveelheid:</b>	300 m <sup>3</sup>

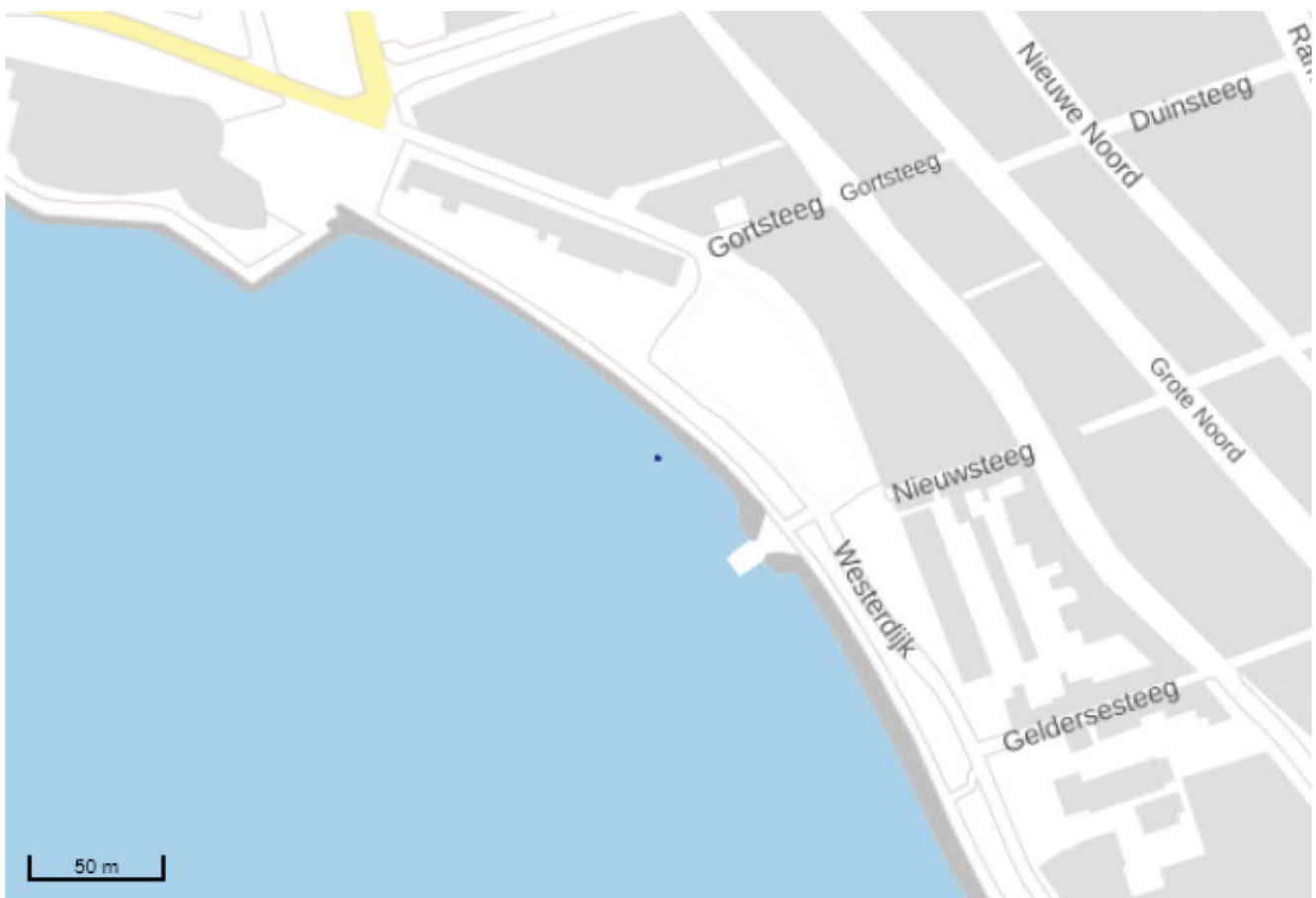


## 6. Adresgegevens van de toepassingslocatie

<b>Adres:</b>	--
<b>Postcode:</b>	--
<b>Plaats:</b>	Hoorn
<b>X-coördinaat:</b>	132436
<b>Y-coördinaat:</b>	517071
<b>Bodemlaag hoogte t.o.v. maaiveld:</b>	0,05
<b>Omschrijving:</b>	<p>De partij afkomstig uit de kern van de dijk t.p.v. module 4. De De grond wordt als anti-stuif maatregel toegepast over het aangebrachte zand voor de nieuwe dijk.</p> <p>met een dikte van circa 5 cm aangebracht zodat het zand niet wegwaait.</p> <p>Deze anti stuif maatregel is in de plannen voorzien en maakt deel uit van het ontwerp. In hoofdstuk 2.3.15 van het Werkplan aanlegfase module 1 Westerdijk is dit beschreven.</p>

### Plattegrond

Plattegrond:



## 7. Gegevens van de locatie van herkomst

<b>Grondbewerkingsinrichting:</b>	--
<b>Adres:</b>	--
<b>Postcode:</b>	--
<b>Plaats:</b>	Schardam
<b>X-coördinaat:</b>	130078
<b>Y-coördinaat:</b>	513739
<b>Bodemlaag hoogte t.o.v. maaiveld:</b>	--
<b>Omschrijving:</b>	Tijdens het verwijderen van de steenbekleding Module 4 (buitendijks) vak HE4a/b en 5a1 is er grond vrijgekomen met zinkstukken. De partij is gezeefd. Het gronddepot betreft ca. 1500m <sup>3</sup> .

### Plattegrond

**Bijgevoegde plattegronden:** Moduel 4-2 Toepassingsmelding anti stuif grond - Module 1 en 3 29-6-2021.pdf

**Plattegrond:**



## 8. Wie is bevoegd gezag voor de toepassing

<b>Bevoegd Gezag Type:</b>	Rijkswaterstaat
<b>Bevoegd Gezag</b>	
<b>Naam:</b>	Rijkswaterstaat Midden-Nederland
<b>Afdeling:</b>	--
<b>Adres:</b>	Postbus 2232
<b>Postcode:</b>	3500GE
<b>Plaats:</b>	Utrecht
<b>Telefoonnummer:</b>	0887973700
<b>Faxnummer:</b>	088-7974001

## 9. Bodemfunctieklaas en bodemkwaliteitsklaas ter plaatse van de toepassing

<b>Waterbodemkwaliteitsklaas:</b>	Voldoet aan de achtergrondwaarden (AW 2000)
-----------------------------------	---

## 10. Milieuhygiënische verklaringen

<b>Milieuhygiënische verklaringen:</b>	Erkende kwaliteitsverklaring
<b>Naam Producent</b>	Unie van Marken
<b>Rapportnummer</b>	NC-SIK-35-154
<b>Erkeningsnummer</b>	NC-SIK-35-154
<b>Milieuhygiënische verklaringen:</b>	BRL9335-2 NC-SIK-35-154 UVM 20200220.pdf AMMD-Z02-P10 M4 Ondergrond.pdf
<b>Kwaliteitgegevens bestand:</b>	--
<b>Partijsplitsing</b>	
<b>Partij gesplitst:</b>	nee
<b>Partijrelatie:</b>	--
<b>Splitsing uitgevoerd:</b>	--
<b>Datum splitsing:</b>	--

## 11. Status (Bevoegd Gezag)

**Kenmerk Melder:** AMMD-21 INT M4 Anti stuif M1

**Opmerking melder:**

Toeziethouder voor Markermeerdijken betreft

<b>Kenmerk bevoegd gezag:</b>	--
<b>Naam behandelaar:</b>	--
<b>Opmerking bevoegd gezag:</b>	--
<b>Indicatie 'Volledig':</b>	Onbekend
<b>Indicatie 'Goedgekeurd':</b>	Onbekend
<b>Indicatie 'Ingetrokken door melder':</b>	Onbekend
<b>Indicatie 'Partij is toegepast':</b>	Onbekend
<b>Indicatie 'Administratief afgehandeld':</b>	Onbekend
<b>Indicatie 'Toezicht houden in het veld':</b>	Onbekend
<b>Indicatie 'Toezicht gehouden in het veld':</b>	Onbekend
<b>Indicatie 'Bruikbaar voor bodemkwaliteitskaart':</b>	Onbekend

## Melding besluit bodemkwaliteit

**Meldingnummer:** 579425.0  
**Melding gedaan op:** 30-06-2021  
**Melding type:** Toepassing partij  
**Melding gedaan door:** Unie van Marken  
[REDACTED]  
010 288 8777  
contact@markermeerdijken.nl

**Status:** Verzonden

## 1. Algemene gegevens van de toepasser / eigenaar

**Naam** HHNK  
**Postadres** Stationsplein 136  
1703WC Heerhugowaard  
**Telefoonnummer** 072-5828282  
**Faxnummer** --  
**E-mailadres** info@hhnk.nl  
**Rechtspersoon** Organisatie  
**KvK nummer:** 37161516  
**Vestigingsnummer:** --

### Contactpersoon

**Naam** De heer [REDACTED]  
**Telefoonnummer** [REDACTED]  
**Mobielnummer** [REDACTED]  
**E-mailadres** [REDACTED]@markermeerdijken.nl

## 2. Algemene gegevens van de toepasser / uitvoerder

**Naam** Unie van Marken  
**Postadres** Hoogedijk 1 d  
1145PM Katwoude  
**Telefoonnummer** 0299-224510  
**Faxnummer** --  
**E-mailadres** info@markermeerdijken.nl  
**Rechtspersoon** Organisatie  
**KvK nummer:** 64566773  
**Vestigingsnummer:** 33381399

### Contactpersoon

**Naam** De heer [REDACTED]  
**Telefoonnummer** [REDACTED]  
**Mobielnummer** [REDACTED]  
**E-mailadres** [REDACTED]@markermeerdijken.nl

## 3. Beoogde toepassing bouwstoffen, grond of

## baggerspecie

<b>Toegepast materiaal:</b>	Grond
<b>Toepassingstype:</b>	Toepassing op natte bodem volgens generiek toetsingskader
<b>Toepassingsgebied:</b>	--

## 4. Project details

<b>Naam:</b>	DG Noord
<b>Startdatum:</b>	8-5-2020
<b>Einddatum:</b>	31-12-2025

## 5. Toepassing details

### Toe te passen partij

<b>Startdatum:</b>	07-07-2021
<b>Afrondingsdatum:</b>	30-07-2021
<b>Materiaal hoeveelheid:</b>	1200 m <sup>3</sup>



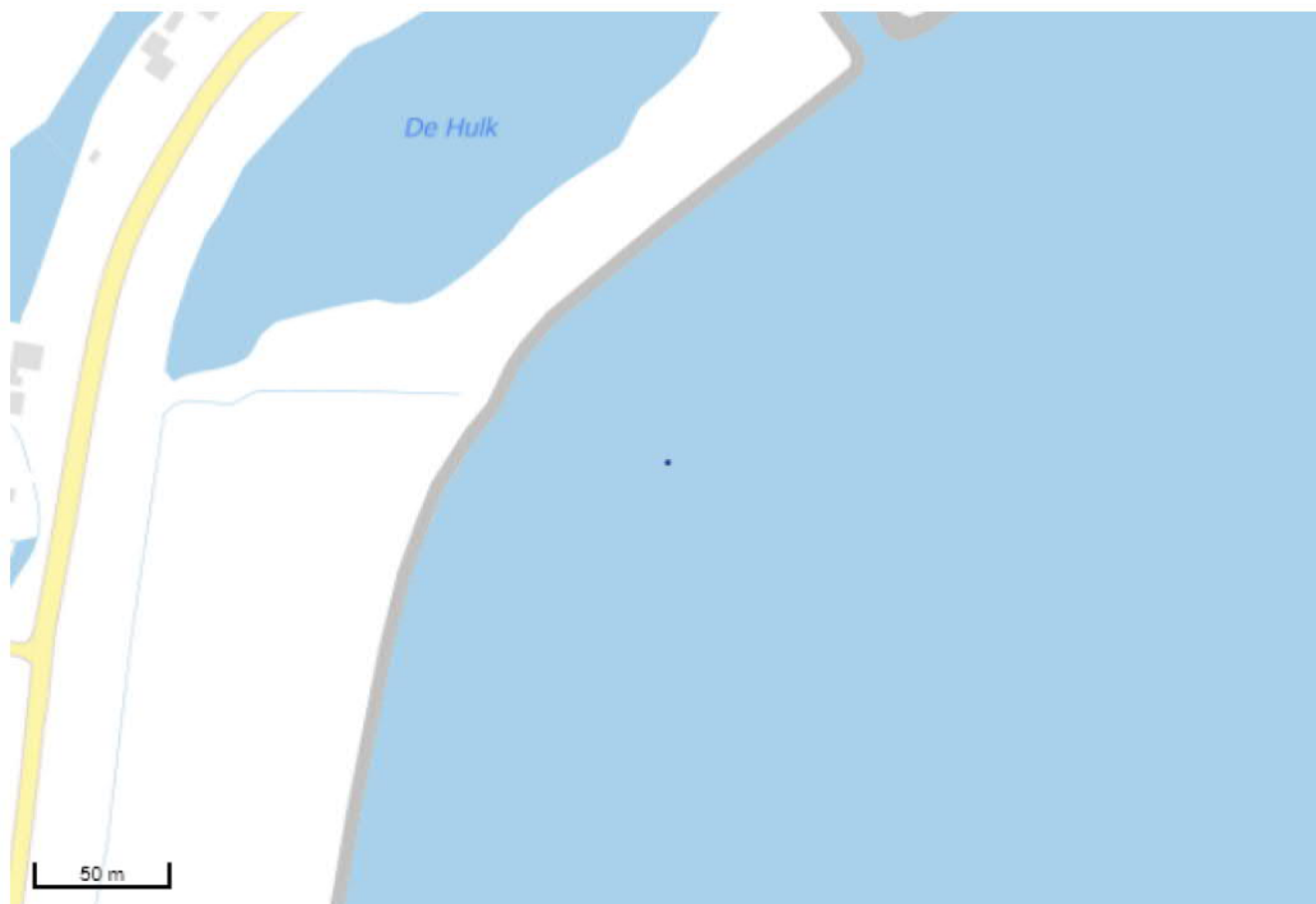
## 6. Adresgegevens van de toepassingslocatie

<b>Adres:</b>	--
<b>Postcode:</b>	--
<b>Plaats:</b>	Hoorn
<b>X-coördinaat:</b>	130168
<b>Y-coördinaat:</b>	515951
<b>Bodemlaag hoogte t.o.v. maaiveld:</b>	0,05
<b>Omschrijving:</b>	<p>De grond uit het depot wordt als grondlaagje van circa 5 cm over het aangebrachte zand van de vooroever aangebracht zodat het zand niet wegwaait.</p> <p>Deze anti stuif maatregel is in de plannen voorzien en maakt deel uit van het ontwerp. In hoofdstuk 2.3.2.4 van het Werkplan aanleg Oeverdijk Module 2 en 3 is dit beschreven.</p>

### Plattegrond

**Bijgevoegde plattegronden:** Moduel 4-2 Toepassingsmelding anti stuif grond - Module 1 en 3 29-6-2021.pdf

**Plattegrond:**

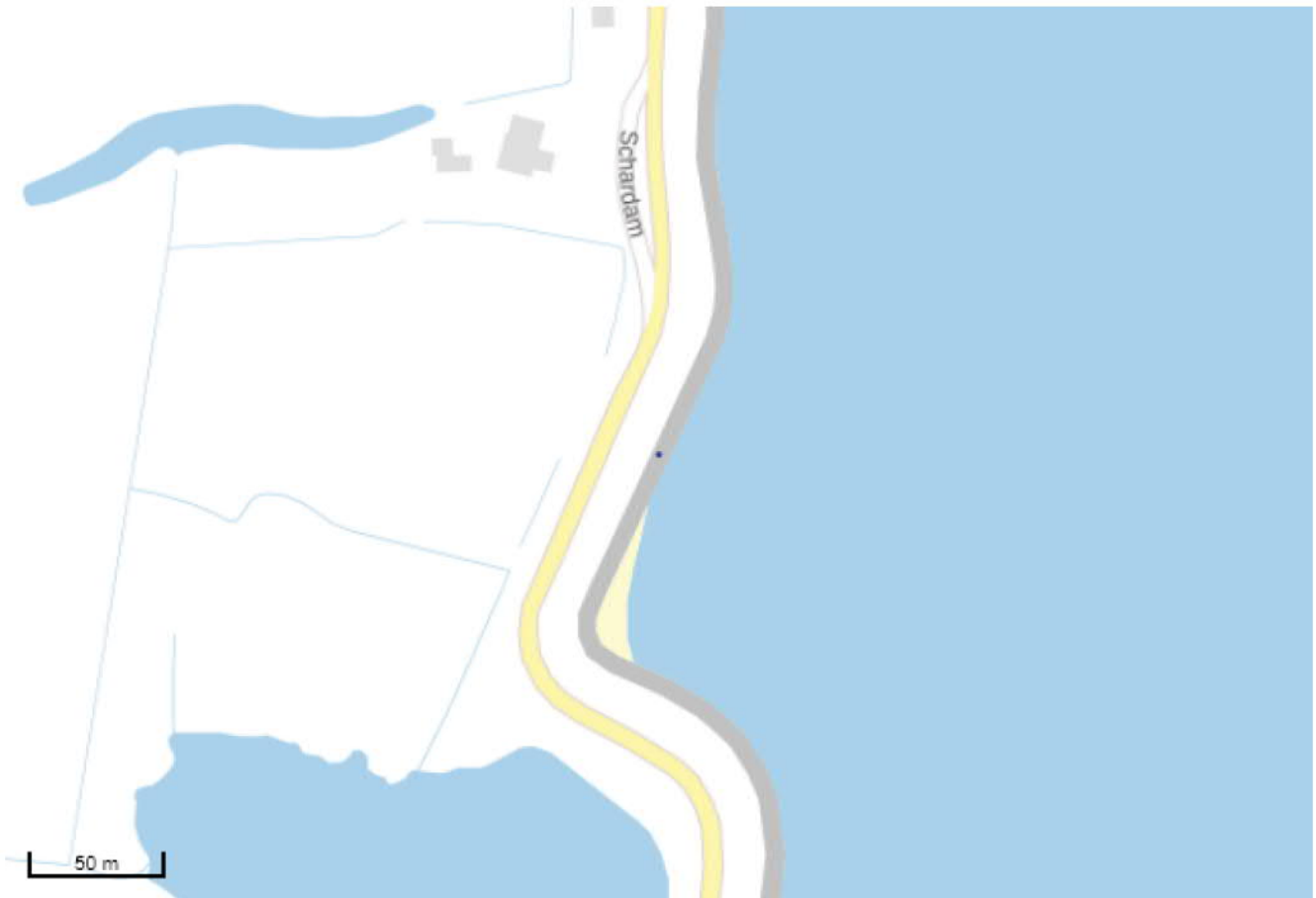


## 7. Gegevens van de locatie van herkomst

<b>Grondbewerkingsinrichting:</b>	--
<b>Adres:</b>	--
<b>Postcode:</b>	--
<b>Plaats:</b>	Schardam
<b>X-coördinaat:</b>	130081
<b>Y-coördinaat:</b>	513751
<b>Bodemlaag hoogte t.o.v. maaiveld:</b>	--
<b>Omschrijving:</b>	Tijdens het verwijderen van de steenbekleding Module 4 (buitendijks) vak HE4a/b en 5a1 is er grond vrijgekomen met zinkstukken. De partij is gezeefd. Het gronddepot betreft ca. 1500m <sup>3</sup> .

### Plattegrond

Plattegrond:



## 8. Wie is bevoegd gezag voor de toepassing

<b>Bevoegd Gezag Type:</b>	Rijkswaterstaat
<b>Bevoegd Gezag</b>	
<b>Naam:</b>	Rijkswaterstaat Midden-Nederland
<b>Afdeling:</b>	--
<b>Adres:</b>	Postbus 2232
<b>Postcode:</b>	3500GE
<b>Plaats:</b>	Utrecht
<b>Telefoonnummer:</b>	0887973700
<b>Faxnummer:</b>	088-7974001

## 9. Bodemfunctieklaas en bodemkwaliteitsklaas ter plaatse van de toepassing

<b>Waterbodemkwaliteitsklaas:</b>	Voldoet aan de achtergrondwaarden (AW 2000)
-----------------------------------	---

## 10. Milieuhygiënische verklaringen

<b>Milieuhygiënische verklaringen:</b>	Erkende kwaliteitsverklaring
<b>Naam Producent</b>	Unie van Marken
<b>Rapportnummer</b>	NC-SIK-35-154
<b>Erkeningsnummer</b>	NC-SIK-35-154
<b>Milieuhygiënische verklaringen:</b>	BRL9335-2 NC-SIK-35-154 UVM 20200220.pdf AMMD-Z02-P11 M4 Ondergrond.pdf
<b>Kwaliteitgegevens bestand:</b>	--

### Partijsplitsing

<b>Partij gesplitst:</b>	nee
<b>Partijrelatie:</b>	--
<b>Splitsing uitgevoerd:</b>	--
<b>Datum splitsing:</b>	--

## 11. Status (Bevoegd Gezag)

<b>Kenmerk Melder:</b>	AMMD-21 INT M4 Anti stuif M3
<b>Opmerking melder:</b>	
Toezichthouder project Markermeerdijken betreft <span style="background-color: #cccccc; display: inline-block; width: 100px; height: 1em;"></span>	
<b>Kenmerk bevoegd gezag:</b>	--
<b>Naam behandelaar:</b>	--
<b>Opmerking bevoegd gezag:</b>	--
<b>Indicatie 'Volledig':</b>	Onbekend
<b>Indicatie 'Goedgekeurd':</b>	Onbekend
<b>Indicatie 'Ingetrokken door melder':</b>	Onbekend
<b>Indicatie 'Partij is toegepast':</b>	Onbekend
<b>Indicatie 'Administratief afgehandeld':</b>	Onbekend
<b>Indicatie 'Toezicht houden in het veld':</b>	Onbekend
<b>Indicatie 'Toezicht gehouden in het veld':</b>	Onbekend
<b>Indicatie 'Bruikbaar voor bodemkwaliteitskaart':</b>	Onbekend

## Melding besluit bodemkwaliteit

**Meldingnummer:** 579428.0  
**Melding gedaan op:** 30-06-2021  
**Melding type:** Toepassing partij  
**Melding gedaan door:** Unie van Marken  
[REDACTED]  
010 288 8777  
contact@markermeerdijken.nl

**Status:** Verzonden

## 1. Algemene gegevens van de toepasser / eigenaar

**Naam** HHNK  
**Postadres** Stationsplein 136  
1703WC Heerhugowaard  
**Telefoonnummer** 072-5828282  
**Faxnummer** --  
**E-mailadres** info@hhnk.nl  
**Rechtspersoon** Organisatie  
**KvK nummer:** 37161516  
**Vestigingsnummer:** --

**Contactpersoon**

**Naam** De heer [REDACTED]  
**Telefoonnummer** [REDACTED]  
**Mobielnummer** [REDACTED]  
**E-mailadres** [REDACTED]@markermeerdijken.nl

## 2. Algemene gegevens van de toepasser / uitvoerder

**Naam** Unie van Marken  
**Postadres** Hoogedijk 1 d  
1145PM Katwoude  
**Telefoonnummer** 0299-224510  
**Faxnummer** --  
**E-mailadres** info@markermeerdijken.nl  
**Rechtspersoon** Organisatie  
**KvK nummer:** 64566773  
**Vestigingsnummer:** 33381399

**Contactpersoon**

**Naam** De heer [REDACTED]  
**Telefoonnummer** [REDACTED]  
**Mobielnummer** [REDACTED]  
**E-mailadres** [REDACTED]@markermeerdijken.nl

## 3. Beoogde toepassing bouwstoffen, grond of

## baggerspecie

<b>Toegepast materiaal:</b>	Bouwstof Hertoepassing
<b>Toepassingstype:</b>	Toepassing bouwstof met gebruik van vrijstelling van informatieplicht bij hergebruik
<b>Toepassingsgebied:</b>	--

## 4. Project details

<b>Naam:</b>	Oeverdijk Modulen 2 en 3
<b>Startdatum:</b>	4-10-2019
<b>Einddatum:</b>	31-12-2023

## 5. Toepassing details

### Toe te passen partij

<b>Startdatum:</b>	07-07-2021
<b>Afrondingsdatum:</b>	29-10-2021
<b>Materiaal hoeveelheid:</b>	900 m <sup>3</sup>
<b>Bouwstof:</b>	Steenslag in ongebonden toepassing



## 6. Adresgegevens van de toepassingslocatie

<b>Adres:</b>	--
<b>Postcode:</b>	--
<b>Plaats:</b>	Scharwoude
<b>X-coördinaat:</b>	130110
<b>Y-coördinaat:</b>	515963
<b>Bodemlaag hoogte t.o.v. maaiveld:</b>	--
<b>Omschrijving:</b>	Dit betreft melding hertoepassing bouwstoffen (Vijllaag). Bouwstof wordt toegepast in Oeverdijk Module 3 van project Markermeerdijken. Verdere informatie over het ontwerp is in het bijgevoegde werkplan opgenomen.

### Plattegrond

#### Plattegrond:



## 7. Gegevens van de locatie van herkomst

<b>Grondbewerkingsinrichting:</b>	--
<b>Adres:</b>	--
<b>Postcode:</b>	--
<b>Plaats:</b>	Uitdam
<b>X-coördinaat:</b>	133634
<b>Y-coördinaat:</b>	492874
<b>Bodemlaag hoogte t.o.v. maaiveld:</b>	--
<b>Omschrijving:</b>	Partij is afkomstig van buitendijkse gebied thv Module 13 (DP70 t/m 72). De partij betreft vlijlaag en is als Niet vormgegeven bouwstof beoordeeld. In het Milieukundig onderzoek Steentaluds betreft het onderzoek betreft het mengmonsters Z-MM4A-2 en Z-MM5B-2. In het grondstromen formulier Moduls 13 is de toepassing en herkomst in het kort beschreven.

### Plattegrond

**Bijgevoegde plattegronden:** Module 13-1 Grondstromenformulier Zetsteen en Vlijlaag M13.pdf

**Plattegrond:**



## 8. Wie is bevoegd gezag voor de toepassing

<b>Bevoegd Gezag Type:</b>	Rijkswaterstaat
<b>Bevoegd Gezag</b>	
<b>Naam:</b>	Rijkswaterstaat Midden-Nederland
<b>Afdeling:</b>	--
<b>Adres:</b>	Postbus 2232
<b>Postcode:</b>	3500GE
<b>Plaats:</b>	Utrecht
<b>Telefoonnummer:</b>	0887973700
<b>Faxnummer:</b>	088-7974001

## 9. Status (Bevoegd Gezag)

**Kenmerk Melder:** AMMD-21 INT M13 Vlijlaag naar Oeverdijk

**Opmerking melder:**

Voor project dijkversterking Markermeerdijken is [redacted] toezichthouder / handhaver en aanspreekpunt.

Voor de ontgraving/tijdelijk opslag van deze partij is een BLBI melding gedaan, bekendonder zaaknummer RWSZ2020-00016640

<b>Kenmerk bevoegd gezag:</b>	--
<b>Naam behandelaar:</b>	--
<b>Opmerking bevoegd gezag:</b>	--
<b>Indicatie 'Volledig':</b>	Onbekend
<b>Indicatie 'Goedgekeurd':</b>	Onbekend
<b>Indicatie 'Ingetrokken door melder':</b>	Onbekend
<b>Indicatie 'Partij is toegepast':</b>	Onbekend
<b>Indicatie 'Administratief afgehandeld':</b>	Onbekend
<b>Indicatie 'Toezicht houden in het veld':</b>	Onbekend
<b>Indicatie 'Toezicht gehouden in het veld':</b>	Onbekend
<b>Indicatie 'Bruikbaar voor bodemkwaliteitskaart':</b>	Onbekend

# Melding besluit bodemkwaliteit

**Meldingnummer:** 580079.0  
**Melding gedaan op:** 06-07-2021  
**Melding type:** Toepassing partij  
**Melding gedaan door:** Martens en Van Oord  
[REDACTED]  
0162-474747  
bbkmeldingen@mvogroep.nl

**Status:** Verzonden

## 1. Algemene gegevens van de toepasser / eigenaar

**Naam** Martens en van Oord Aannemingsbedrijf B.V.  
**Postadres** Damweg 50  
4905BS Oosterhout NB  
**Telefoonnummer** 0126-474747  
**Faxnummer** 0162-474748  
**E-mailadres** info@mvogroep.nl  
**Rechtspersoon** Organisatie  
**KvK nummer:** --  
**Vestigingsnummer:** --

### Contactpersoon

**Naam** De heer [REDACTED]  
**Telefoonnummer** [REDACTED]  
**Mobielnummer** --  
**E-mailadres** [REDACTED]@mvogroep.nl

## 2. Algemene gegevens van de toepasser / uitvoerder

**Naam** Martens en Van Oord  
**Postadres** Damweg 50  
4905BS Oosterhout  
**Telefoonnummer** 0162-474747  
**Faxnummer** 0612-474748  
**E-mailadres** [REDACTED]@mvogroep.nl  
**Rechtspersoon** Organisatie  
**KvK nummer:** --  
**Vestigingsnummer:** --

### Contactpersoon

**Naam** De heer [REDACTED]  
**Telefoonnummer** [REDACTED]  
**Mobielnummer** --  
**E-mailadres** [REDACTED]@mvogroep.nl

## 3. Beoogde toepassing bouwstoffen, grond of

## baggerspecie

<b>Toegepast materiaal:</b>	Baggerspecie
<b>Toepassingstype:</b>	Toepassing op natte bodem volgens generiek toetsingskader
<b>Toepassingsgebied:</b>	--

## 4. Project details

<b>Naam:</b>	Marina Kaap Hoorn
<b>Startdatum:</b>	22-2-2021
<b>Einddatum:</b>	31-12-2021

## 5. Toepassing details

### Toe te passen partij

<b>Startdatum:</b>	13-07-2021
<b>Afrondingsdatum:</b>	31-10-2021
<b>Materiaal hoeveelheid:</b>	1500 m <sup>3</sup>



## 6. Adresgegevens van de toepassingslocatie

<b>Adres:</b>	Schelphoek 4
<b>Postcode:</b>	--
<b>Plaats:</b>	Hoorn
<b>X-coördinaat:</b>	134561
<b>Y-coördinaat:</b>	517149
<b>Bodemlaag hoogte t.o.v. maaiveld:</b>	0,00
<b>Omschrijving:</b>	Binnen de ontwikkeling van Marina Kaap Hoorn zal ook de werkhaven op diepte worden gebracht. Bij deze baggerwerkzaamheden komt 1500m3 baggerspecie vrij.

De waterbodem ter plaatse van de werkhaven is onderzocht in 3 vakken. Van 1 betreft klasse Aw materiaal en de vakken 2 en 3 betreft klasse A materiaal.

Binnen de werkhaven heeft in het verleden erosie plaatsgevonden tijdens o.a. losactiviteiten en scheepsbewegingen.

Via deze melding willen we de toepassing melden van materiaal vrijkomende in vak 1 binnen van 1 en materiaal vrijkomend binnen de vakken 2 en 3 voor toepassing binnen diezelfde vakken. De bodem zal worden geëgaliseerd om verdere erosie te voorkomen.

De toepassing voldoet dus altijd aan het generieke toetsingskader t.a.v. kwaliteiten.

### Plattegrond

**Plattegrond:**



## 7. Gegevens van de locatie van herkomst

<b>Grondbewerkingsinrichting:</b>	--
<b>Adres:</b>	--
<b>Postcode:</b>	--
<b>Plaats:</b>	Hoorn
<b>X-coördinaat:</b>	134516
<b>Y-coördinaat:</b>	517148
<b>Bodemlaag hoogte t.o.v. maaiveld:</b>	--
<b>Omschrijving:</b>	--
<b>Plattegrond</b>	
<b>Plattegrond:</b>	



## 8. Wie is bevoegd gezag voor de toepassing

<b>Bevoegd Gezag Type:</b>	Rijkswaterstaat
<b>Bevoegd Gezag</b>	
<b>Naam:</b>	Rijkswaterstaat Midden-Nederland
<b>Afdeling:</b>	--
<b>Adres:</b>	Postbus 2232
<b>Postcode:</b>	3500GE
<b>Plaats:</b>	Utrecht
<b>Telefoonnummer:</b>	0887973700
<b>Faxnummer:</b>	088-7974001

## 9. Bodemfunctieklaas en bodemkwaliteitsklaas ter plaatse van de toepassing

<b>Waterbodemkwaliteitsklaas:</b>	Klaas A
-----------------------------------	---------

## 10. Milieuhygiënische verklaringen

<b>Milieuhygiënische verklaringen:</b>	Erkende kwaliteitsverklaring
<b>Naam Producent</b>	Tritium Advies
<b>Rapportnummer</b>	2003/036/DH-02
<b>Erkeningsnummer</b>	2003/036/DH-02
<b>Milieuhygiënische verklaringen:</b>	2003036DH-02 versie 0 rapport Werkhaven te Hoorn.pdf
<b>Kwaliteitgegevens bestand:</b>	--
<b>Partijsplitsing</b>	
<b>Partij gesplitst:</b>	nee
<b>Partijrelatie:</b>	--
<b>Splitsing uitgevoerd:</b>	--
<b>Datum splitsing:</b>	--

## 11. Status (Bevoegd Gezag)

<b>Kenmerk Melder:</b>	MKH-0004
<b>Opmerking melder:</b>	--
<b>Kenmerk bevoegd gezag:</b>	--
<b>Naam behandelaar:</b>	--
<b>Opmerking bevoegd gezag:</b>	--
<b>Indicatie 'Volledig':</b>	Onbekend
<b>Indicatie 'Goedgekeurd':</b>	Onbekend
<b>Indicatie 'Ingetrokken door melder':</b>	Onbekend
<b>Indicatie 'Partij is toegepast':</b>	Onbekend
<b>Indicatie 'Administratief afgehandeld':</b>	Onbekend
<b>Indicatie 'Toezicht houden in het veld':</b>	Onbekend
<b>Indicatie 'Toezicht gehouden in het veld':</b>	Onbekend
<b>Indicatie 'Bruikbaar voor bodemkwaliteitskaart':</b>	Onbekend

## Melding besluit bodemkwaliteit

<b>Meldingnummer:</b>	<b>583324.0</b>
<b>Melding gedaan op:</b>	<b>18-08-2021</b>
<b>Melding type:</b>	<b>Toepassing partij</b>
<b>Melding gedaan door:</b>	<b>Baggerbedrijf Zijsling</b>
	<b>--</b>
	<b>0515-424603</b>
	<b>info@zijslingbv.nl</b>
<b>Status:</b>	<b>Verzonden</b>

## 1. Algemene gegevens van de toepasser / eigenaar

**Naam** Zijsling en Zonen  
**Postadres** Riperwei 3  
8623XR Jutrijp  
**Telefoonnummer** [REDACTED]  
**Faxnummer** --  
**E-mailadres** info@zijslingbv.nl  
**Rechtspersoon** Organisatie  
**KvK nummer:** 01055504  
**Vestigingsnummer:** 000016010558

### Contactpersoon

**Naam** [REDACTED]  
**Telefoonnummer** [REDACTED]  
**Mobielnummer** [REDACTED]  
**E-mailadres** info@zijslingbv.nl

## 2. Algemene gegevens van de toepasser / uitvoerder

**Naam** Aannemersbedrijf Zijsling en Zonen BV  
**Postadres** Riperwei, 3 3  
8623XR Jutrijp  
**Telefoonnummer** [REDACTED]  
**Faxnummer** [REDACTED]  
**E-mailadres** info@zijslingbv.nl  
**Rechtspersoon** Organisatie  
**KvK nummer:** 01055049  
**Vestigingsnummer:** 000016010558

### Contactpersoon

**Naam** [REDACTED]  
**Telefoonnummer** [REDACTED]  
**Mobielnummer** [REDACTED]  
**E-mailadres** info@zijslingbv.nl

## 3. Beoogde toepassing bouwstoffen, grond of

## baggerspecie

<b>Toegepast materiaal:</b>	Grond
<b>Toepassingstype:</b>	Toepassing op landbodem volgens generiek toetsingskader
<b>Toepassingsgebied:</b>	--

## 4. Project details

<b>Naam:</b>	Strand Kornwerdzand
<b>Startdatum:</b>	24-8-2021
<b>Einddatum:</b>	7-9-2021

## 5. Toepassing details

### Toe te passen partij

<b>Startdatum:</b>	24-08-2021
<b>Afrondingsdatum:</b>	07-09-2021
<b>Materiaal hoeveelheid:</b>	1800 m <sup>3</sup>

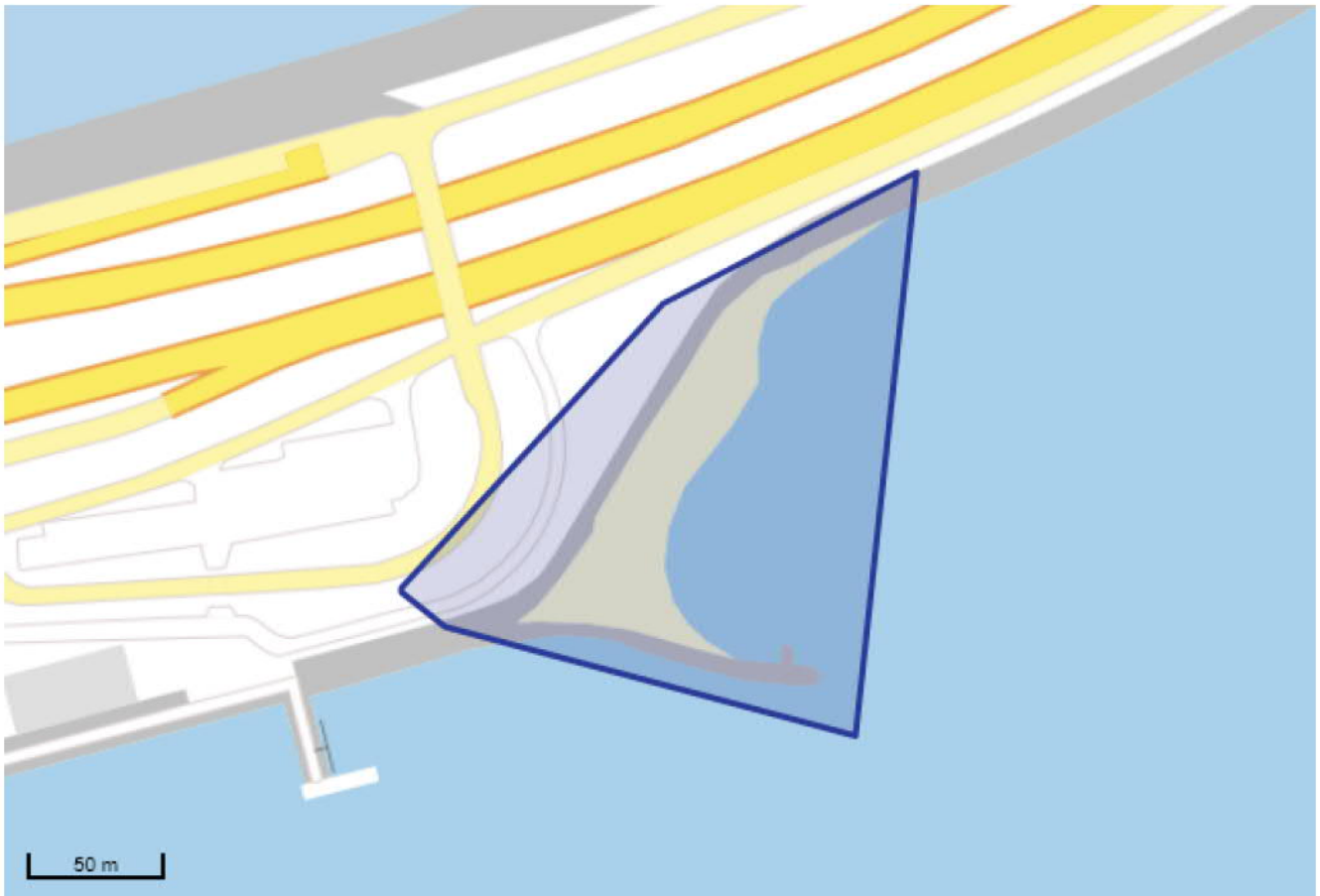


## 6. Adresgegevens van de toepassingslocatie

**Adres:** --  
**Postcode:** --  
**Plaats:** Kornwerderzand  
**X-coördinaat:** 152089  
**Y-coördinaat:** 565258  
**Bodemlaag hoogte t.o.v. maaiveld:** --  
**Omschrijving:** --


### Plattegrond

**Plattegrond:**



## 7. Gegevens van de locatie van herkomst

<b>Grondbewerkingsinrichting:</b>	--
<b>Adres:</b>	--
<b>Postcode:</b>	--
<b>Plaats:</b>	Makkum
<b>X-coördinaat:</b>	152718
<b>Y-coördinaat:</b>	563429
<b>Bodemlaag hoogte t.o.v. maaiveld:</b>	--
<b>Omschrijving:</b>	Zandwinning geul Makkum - Kornwerderzand
<b>Plattegrond:</b>	



## 8. Wie is bevoegd gezag voor de toepassing

<b>Bevoegd Gezag Type:</b>	Rijkswaterstaat
<b>Bevoegd Gezag</b>	
<b>Naam:</b>	Rijkswaterstaat Noord-Nederland
<b>Afdeling:</b>	--
<b>Adres:</b>	Postbus 2301
<b>Postcode:</b>	8901JH
<b>Plaats:</b>	LEEWARDEN
<b>Telefoonnummer:</b>	058 234 43 44
<b>Faxnummer:</b>	0511-548400

## 9. Bodemfunctieklassse en bodemkwaliteitsklasse ter plaatse van de toepassing

<b>Bodemfunctieklassse:</b>	Landbouw / natuur (AW 2000)
<b>Bodemkwaliteitsklasse:</b>	Voldoet aan de achtergrondwaarden (AW 2000)

## 10. Milieuhygiënische verklaringen

<b>Milieuhygiënische verklaringen:</b>	Partijkeuring
<b>Naam Producent</b>	Arcadis
<b>Certificaatnummer</b>	ZW-003/6
<b>Milieuhygiënische verklaringen:</b>	Productcertificaat Makkum - Kornwerderzand.pdf Makkum Kornwerderzand PFAS.pdf
<b>Kwaliteitgegevens bestand:</b>	--

### Partijsplitsing

<b>Partij gesplitst:</b>	nee
<b>Partijrelatie:</b>	--
<b>Splitsing uitgevoerd:</b>	--
<b>Datum splitsing:</b>	--

## 11. Status (Bevoegd Gezag)

**Kenmerk Melder:** --

**Opmerking melder:**

Geulonderhoud Makkum Kornwerderzand tbv ophogen strand Kornwerderzand

**Kenmerk bevoegd gezag:** --

**Naam behandelaar:** --

**Opmerking bevoegd gezag:** --

**Indicatie 'Volledig':** Onbekend

**Indicatie 'Goedgekeurd':** Onbekend

**Indicatie 'Ingetrokken door melder':** Onbekend

**Indicatie 'Partij is toegepast':** Onbekend

**Indicatie 'Administratief afgehandeld':** Onbekend

**Indicatie 'Toezicht houden in het veld':** Onbekend

**Indicatie 'Toezicht gehouden in het veld':** Onbekend

**Indicatie 'Bruikbaar voor bodemkwaliteitskaart':** Onbekend

## Melding besluit bodemkwaliteit

**Meldingnummer:** 583436.0  
**Melding gedaan op:** 19-08-2021  
**Melding type:** Toepassing partij  
**Melding gedaan door:** Unie van Marken  
[REDACTED]  
010 288 8777  
contact@markermeerdijken.nl

**Status:** Verzonden

## 1. Algemene gegevens van de toepasser / eigenaar

**Naam** HHNK  
**Postadres** Stationsplein 136  
1703WC Heerhugowaard  
**Telefoonnummer** 072-5828282  
**Faxnummer** --  
**E-mailadres** info@hhnk.nl  
**Rechtspersoon** Organisatie  
**KvK nummer:** 37161516  
**Vestigingsnummer:** --

### Contactpersoon

**Naam** De heer [REDACTED]  
**Telefoonnummer** [REDACTED]  
**Mobielnummer** [REDACTED]  
**E-mailadres** [REDACTED]@markermeerdijken.nl

## 2. Algemene gegevens van de toepasser / uitvoerder

**Naam** Unie van Marken  
**Postadres** Hoogedijk 1 d  
1145PM Katwoude  
**Telefoonnummer** 0299-224510  
**Faxnummer** --  
**E-mailadres** info@markermeerdijken.nl  
**Rechtspersoon** Organisatie  
**KvK nummer:** 64566773  
**Vestigingsnummer:** 33381399

### Contactpersoon

**Naam** De heer [REDACTED]  
**Telefoonnummer** [REDACTED]  
**Mobielnummer** [REDACTED]  
**E-mailadres** [REDACTED]@markermeerdijken.nl

## 3. Beoogde toepassing bouwstoffen, grond of

## baggerspecie

<b>Toegepast materiaal:</b>	Bouwstof Hertoepassing
<b>Toepassingstype:</b>	Toepassing bouwstof met gebruik van vrijstelling van informatieplicht bij hergebruik
<b>Toepassingsgebied:</b>	--

## 4. Project details

<b>Naam:</b>	Oeverdijk Modulen 2 en 3
<b>Startdatum:</b>	4-10-2019
<b>Einddatum:</b>	31-12-2023

## 5. Toepassing details

### Toe te passen partij

<b>Startdatum:</b>	26-08-2021
<b>Afrondingsdatum:</b>	30-09-2021
<b>Materiaal hoeveelheid:</b>	450 m <sup>3</sup>
<b>Bouwstof:</b>	Steenslag in ongebonden toepassing



## 6. Adresgegevens van de toepassingslocatie

<b>Adres:</b>	--
<b>Postcode:</b>	--
<b>Plaats:</b>	Scharwoude
<b>X-coördinaat:</b>	130110
<b>Y-coördinaat:</b>	515963
<b>Bodemlaag hoogte t.o.v. maaiveld:</b>	--
<b>Omschrijving:</b>	Dit betreft melding hertoepassing bouwstoffen (Vijlaag). Bouwstof wordt toegepast in Oeverdijk Module 3 van project Markermeerdijken. Verdere informatie over het ontwerp is in het bijgevoegde werkplan opgenomen.

### Plattegrond

**Bijgevoegde plattegronden:** overzicht oeverdijk verwerken vrijgekomen materiaal blusdam.pdf

### Plattegrond:

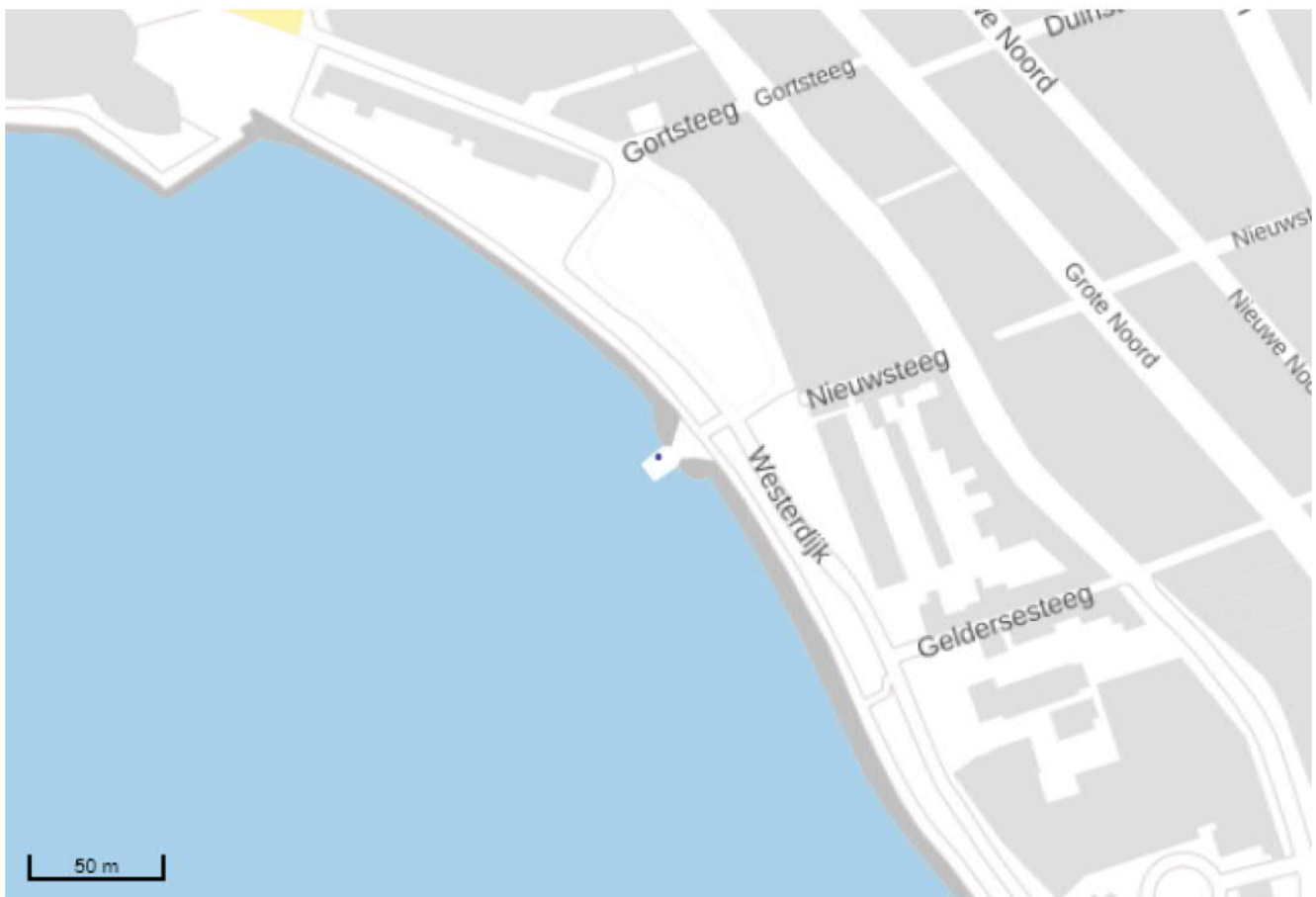


## 7. Gegevens van de locatie van herkomst

<b>Grondbewerkingsinrichting:</b>	--
<b>Adres:</b>	--
<b>Postcode:</b>	--
<b>Plaats:</b>	Hoorn
<b>X-coördinaat:</b>	132469
<b>Y-coördinaat:</b>	517035
<b>Bodemlaag hoogte t.o.v. maaiveld:</b>	--
<b>Omschrijving:</b>	Materiaal is vrijgekomen uit de blusdam. Materiaal is gezeefd waarbij de asfaltbrokken eruit gehaald zijn en naar een externe verwerker wordt afgevoerd. Het fijne materiaal wat over is gebleven zal in het werk worden hergebruikt en betreft onderhavige Melding.

### Plattegrond

Plattegrond:



## 8. Wie is bevoegd gezag voor de toepassing

**Bevoegd Gezag Type:** Rijkswaterstaat

### Bevoegd Gezag

**Naam:** Rijkswaterstaat Midden-Nederland

**Afdeling:** --

**Adres:** Postbus 2232

**Postcode:** 3500GE

**Plaats:** Utrecht

**Telefoonnummer:** 0887973700

**Faxnummer:** 088-7974001

## 9. Status (Bevoegd Gezag)

**Kenmerk Melder:** AMMD-21 INT Blusdam naar Oeverdijk

### Opmerking melder:

Voor project dijkversterking Markermeerdijken is [REDACTED] toezichthouder / handhaver en aanspreekpunt.

Het depot is beoordeeld door [REDACTED] De voorgenomen toepassing is met [REDACTED] (MMD) en [REDACTED] besproken en goed bevonden.

**Kenmerk bevoegd gezag:** --

**Naam behandelaar:** --

**Opmerking bevoegd gezag:** --

**Indicatie 'Volledig':** Onbekend

**Indicatie 'Goedgekeurd':** Onbekend

**Indicatie 'Ingetrokken door melder':** Onbekend

**Indicatie 'Partij is toegepast':** Onbekend

**Indicatie 'Administratief afgehandeld':** Onbekend

**Indicatie 'Toezicht houden in het veld':** Onbekend

**Indicatie 'Toezicht gehouden in het veld':** Onbekend

**Indicatie 'Bruikbaar voor bodemkwaliteitskaart':** Onbekend

## Melding besluit bodemkwaliteit

**Meldingnummer:** 584571.0  
**Melding gedaan op:** 31-08-2021  
**Melding type:** Werk schone grond  
**Melding gedaan door:** Unie van Marken  
[REDACTED]  
010 288 8777  
contact@markermeerdijken.nl

**Status:** Verzonden

## 1. Algemene gegevens van de toepasser / eigenaar

<b>Naam</b>	HHNK
<b>Postadres</b>	Stationsplein 136 1703WC Heerhugowaard
<b>Telefoonnummer</b>	072-5828282
<b>Faxnummer</b>	--
<b>E-mailadres</b>	info@hhnk.nl
<b>Rechtspersoon</b>	Organisatie
<b>KvK nummer:</b>	37161516
<b>Vestigingsnummer:</b>	--
<b>Contactpersoon</b>	
<b>Naam</b>	De heer [REDACTED]
<b>Telefoonnummer</b>	[REDACTED]
<b>Mobielnummer</b>	--
<b>E-mailadres</b>	[REDACTED]@markermeerdijken.nl

## 2. Project details

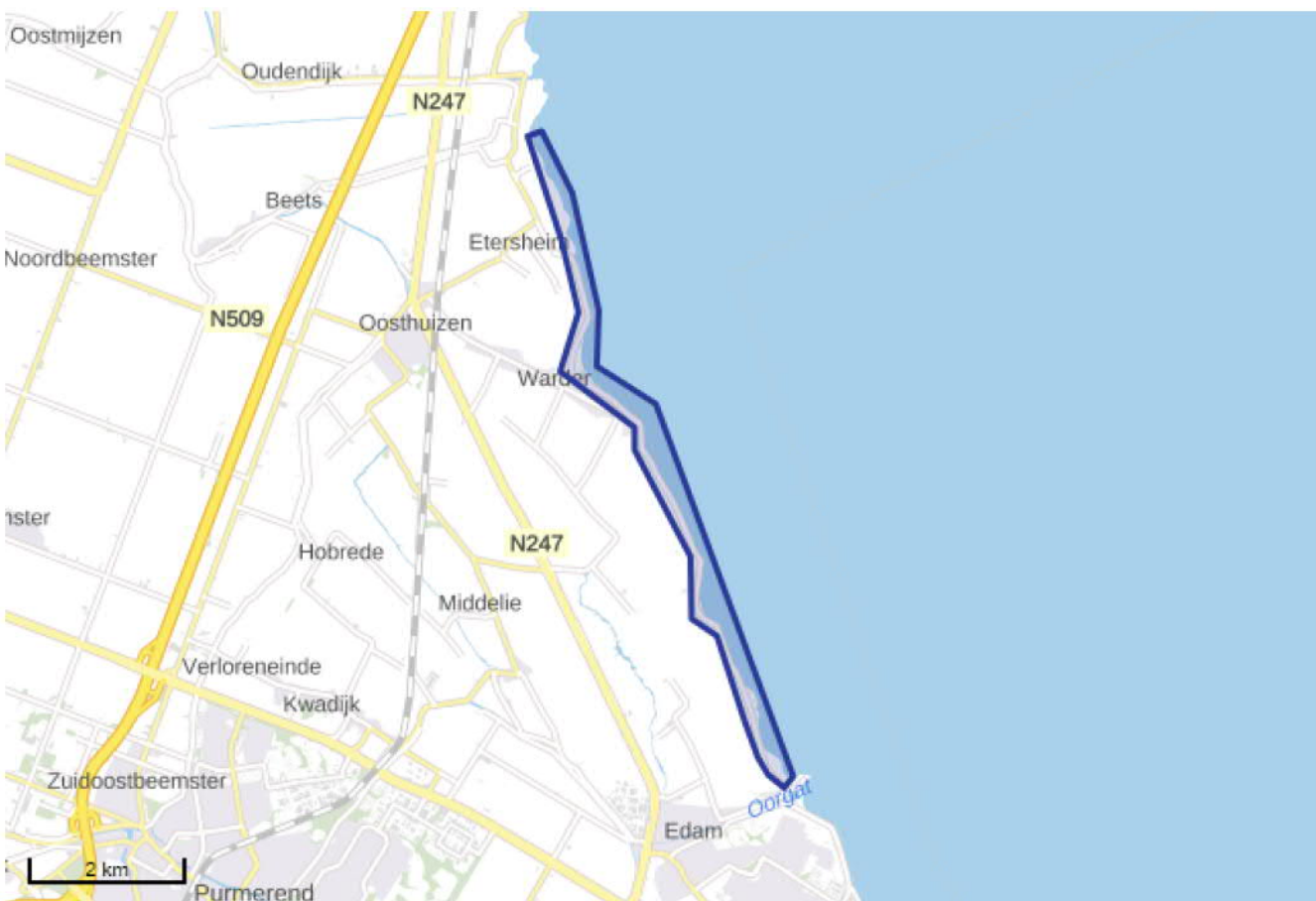
<b>Naam:</b>	M5 M6 M7 Midden
<b>Startdatum:</b>	5-10-2020
<b>Einddatum:</b>	31-3-2023

### 3. Adresgegevens van de toepassingslocatie

<b>Adres:</b>	--
<b>Postcode:</b>	--
<b>Plaats:</b>	Etersheim
<b>X-coördinaat:</b>	131823
<b>Y-coördinaat:</b>	507585
<b>Bodemlaag hoogte t.o.v. maaiveld:</b>	--
<b>Omschrijving:</b>	Betreft het toepassen van schoon zand tbv de dijkversterking Markermeerdijken. Het zand is bestemd voor module's M5, M6 en M7. Zand wordt zowel binnen als buitendijks toegepast. Het zand is afkomstig vanuit project "Overnachtingshaven Spijk" en wordt onder BRL9321 Certificaat met nummer 881-20-BBK van Wezendonk Zand en Grind B.V. geleverd. Er zal obv dit certificaat circa 250.000 kuub worden toegepast.

#### Plattegrond

##### Plattegrond:





## 4. Wie is bevoegd gezag voor de toepassing

<b>Bevoegd Gezag Type:</b>	Rijkswaterstaat
<b>Bevoegd Gezag</b>	
<b>Naam:</b>	Rijkswaterstaat Midden-Nederland
<b>Afdeling:</b>	--
<b>Adres:</b>	Postbus 2232
<b>Postcode:</b>	3500GE
<b>Plaats:</b>	Utrecht
<b>Telefoonnummer:</b>	0887973700
<b>Faxnummer:</b>	088-7974001

## 5. Status (Bevoegd Gezag)

**Kenmerk Melder:** AMMD-21 EXT M5 M6 M7 Schoon Zand

### Opmerking melder:

Voor project dijkversterking Markermeerdijken is  toezichthouder/handhaver en aanspreekpunt.

<b>Kenmerk bevoegd gezag:</b>	--
<b>Naam behandelaar:</b>	--
<b>Opmerking bevoegd gezag:</b>	--
<b>Indicatie 'Volledig':</b>	Onbekend
<b>Indicatie 'Goedgekeurd':</b>	Onbekend
<b>Indicatie 'Ingetrokken door melder':</b>	Onbekend
<b>Indicatie 'Partij is toegepast':</b>	Onbekend
<b>Indicatie 'Administratief afgehandeld':</b>	Onbekend
<b>Indicatie 'Toezicht houden in het veld':</b>	Onbekend
<b>Indicatie 'Toezicht gehouden in het veld':</b>	Onbekend
<b>Indicatie 'Bruikbaar voor bodemkwaliteitskaart':</b>	Onbekend



## Melding besluit bodemkwaliteit

**Meldingnummer:** 585596.0  
**Melding gedaan op:** 07-09-2021  
**Melding type:** Tijdelijke opslag  
**Melding gedaan door:** Unie van Marken  
[REDACTED]  
010 288 8777  
contact@markermeerdijken.nl

**Status:** Verzonden

## 1. Algemene gegevens van de toepasser / eigenaar

<b>Naam</b>	HHNK
<b>Postadres</b>	Stationsplein 136 1703WC Heerhugowaard
<b>Telefoonnummer</b>	072-5828282
<b>Faxnummer</b>	--
<b>E-mailadres</b>	info@hhnk.nl
<b>Rechtspersoon</b>	Organisatie
<b>KvK nummer:</b>	37161516
<b>Vestigingsnummer:</b>	--
<b>Contactpersoon</b>	
<b>Naam</b>	De heer [REDACTED]
<b>Telefoonnummer</b>	[REDACTED]
<b>Mobielnummer</b>	[REDACTED]
<b>E-mailadres</b>	[REDACTED]@markermeerdijken.nl

## 2. Algemene gegevens van de toepasser / uitvoerder

<b>Naam</b>	Unie van Marken
<b>Postadres</b>	Hoogedijk 1 d 1145PM Katwoude
<b>Telefoonnummer</b>	0299-224510
<b>Faxnummer</b>	--
<b>E-mailadres</b>	info@markermeerdijken.nl
<b>Rechtspersoon</b>	Organisatie
<b>KvK nummer:</b>	64566773
<b>Vestigingsnummer:</b>	33381399
<b>Contactpersoon</b>	
<b>Naam</b>	De heer [REDACTED]
<b>Telefoonnummer</b>	[REDACTED]
<b>Mobielnummer</b>	[REDACTED]
<b>E-mailadres</b>	[REDACTED]@markermeerdijken.nl

## 3. Beoogde toepassing bouwstoffen, grond of

## baggerspecie

<b>Toegepast materiaal:</b>	Grond
<b>Toepassingstype:</b>	Toepassing volgens gebiedsspecifiek toetsingskader
<b>Toepassingsgebied:</b>	--
<b>Tijdelijke opslag:</b>	Ja, einddatum: 14-09-2021
<b>Eindbestemming:</b>	Dijk deelgebied Zuid M14

## 4. Project details

<b>Naam:</b>	M14
<b>Startdatum:</b>	4-1-2021
<b>Einddatum:</b>	31-12-2023

## 5. Toepassing details

### Toe te passen partij

<b>Startdatum:</b>	14-09-2021
<b>Afrondingsdatum:</b>	30-12-2022
<b>Materiaal hoeveelheid:</b>	4634 m <sup>3</sup>

## 6. Adresgegevens van de toepassingslocatie

<b>Adres:</b>	Uitdammerdijk
<b>Postcode:</b>	--
<b>Plaats:</b>	Amsterdam
<b>X-coördinaat:</b>	132808
<b>Y-coördinaat:</b>	491881
<b>Bodemlaag hoogte t.o.v. maaiveld:</b>	--
<b>Omschrijving:</b>	<p>Tijdelijke opslag buitendijks op de werkbahn tbv project Markermeerdijken. In het Grondstromenformulier 14-4 is de herkomst en de locatie van de tijdelijke opslag beschreven.</p> <p>In het bestand TV-00202 is door Engineering berekend onder welke voorwaarden een depot kan worden aangelegd.</p>

### Plattegrond

<b>Bijgevoegde plattegronden:</b>	Module 14-4 bovengrond en kern.pdf TV-00202_01_In en output berekeningen.pdf
<b>Plattegrond:</b>	



## 7. Gegevens van de locatie van herkomst

**Grondbewerkingsinrichting:** --

**Adres:** --

**Postcode:** --

**Plaats:** Uitdam

**X-coördinaat:** 133598

**Y-coördinaat:** 492523

**Bodemlaag hoogte t.o.v. maaiveld:** --

**Omschrijving:** In het grondstromenformulier 14-4 is de herkomstlocatie beschreven. Vrijkomende grond is afkomstig van de dijk van module 14. de bovengrond en ondergrond zal gescheiden worden ontgraven en in depot worden gelegd. later zal de grond weer in het zelfde profiel worden teruggebracht.

Ontgraving en hertoepassing vind plaats op basis van tijdelijke uitname. Tijdelijke opslag kan op basis van BRL9335-2 certificaat en

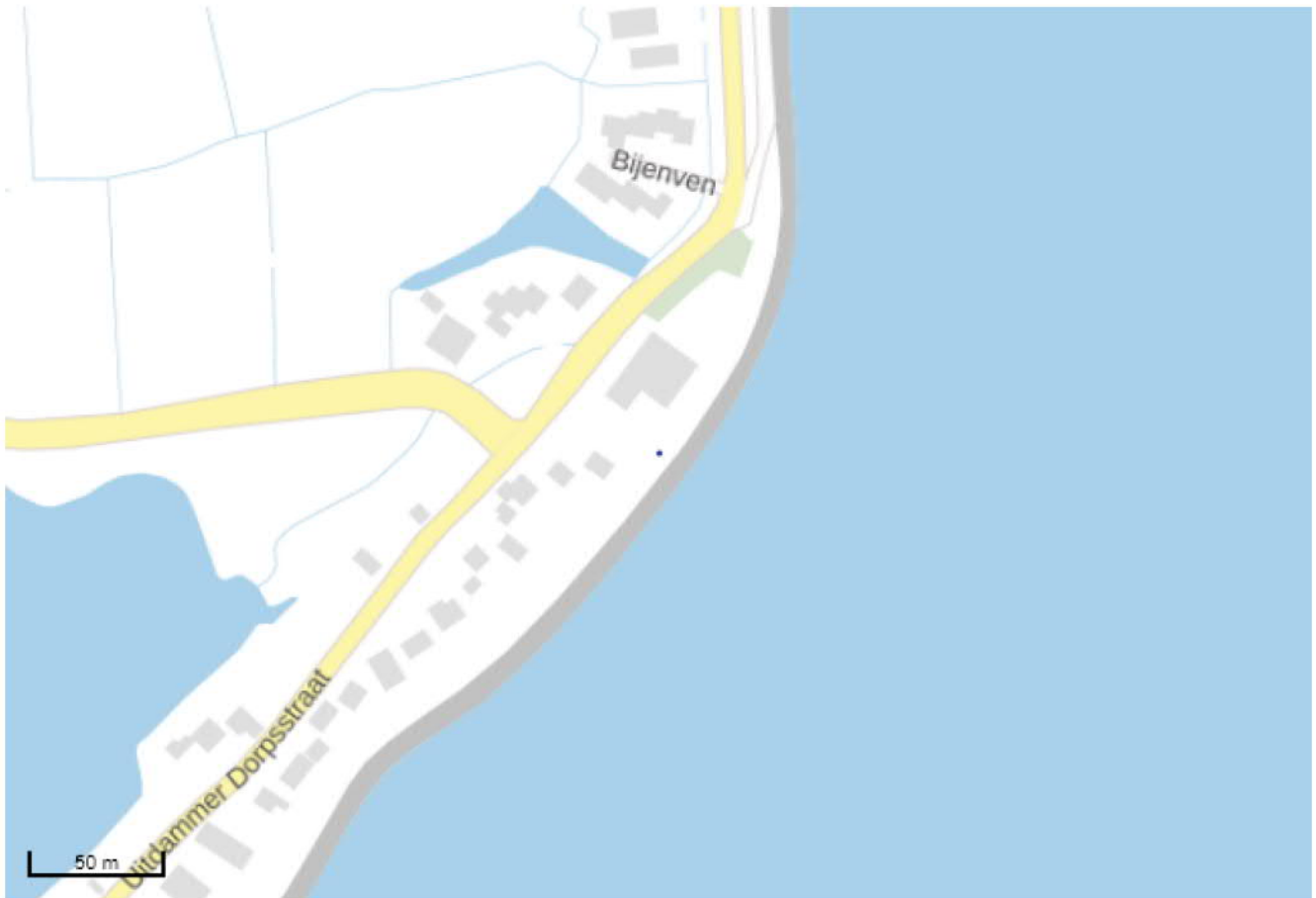
tevens conform brief: RWS 2021-24754 14687  
ZM Brief akkoord werkwijze Alliantie

**Plattegrond**

**Bijgevoegde plattegronden:**

RWS 2021-24754 14687 ZM Brief akkoord  
werkwijze Alliantie.pdf

**Plattegrond:**



## 8. Wie is bevoegd gezag voor de toepassing

<b>Bevoegd Gezag Type:</b>	Rijkswaterstaat
<b>Bevoegd Gezag</b>	
<b>Naam:</b>	Rijkswaterstaat Midden-Nederland
<b>Afdeling:</b>	--
<b>Adres:</b>	Postbus 2232
<b>Postcode:</b>	3500GE
<b>Plaats:</b>	Utrecht
<b>Telefoonnummer:</b>	0887973700
<b>Faxnummer:</b>	088-7974001

## 9. Milieuhygiënische verklaringen

<b>Milieuhygiënische verklaringen:</b>	Erkende kwaliteitsverklaring
<b>Naam Producent</b>	Unie van Marken
<b>Rapportnummer</b>	NC-SIK-35-154
<b>Erkeningsnummer</b>	NC-SIK-35-154
<b>Milieuhygiënische verklaringen:</b>	BRL9335-2 NC-SIK-35-154 UVM 20200220.pdf

**Kwaliteitgegevens bestand:** --

### Partijsplitsing

<b>Partij gesplitst:</b>	nee
<b>Partijrelatie:</b>	--
<b>Splitsing uitgevoerd:</b>	--
<b>Datum splitsing:</b>	--

## 10. Status (Bevoegd Gezag)

**Kenmerk Melder:** AMMD-21 INT M14 Tijdelijke opslag M15  
buitendijks

### Opmerking melder:

Voor project dijkversterking Markermeerdijken is [redacted] toezichthouder /  
handhaver en aanspreekpunt.

<b>Kenmerk bevoegd gezag:</b>	--
<b>Naam behandelaar:</b>	--
<b>Opmerking bevoegd gezag:</b>	--



<b>Indicatie 'Volledig':</b>	Onbekend
<b>Indicatie 'Goedgekeurd':</b>	Onbekend
<b>Indicatie 'Ingetrokken door melder':</b>	Onbekend
<b>Indicatie 'Partij is toegepast':</b>	Onbekend
<b>Indicatie 'Administratief afgehandeld':</b>	Onbekend
<b>Indicatie 'Toezicht houden in het veld':</b>	Onbekend
<b>Indicatie 'Toezicht gehouden in het veld':</b>	Onbekend
<b>Indicatie 'Bruikbaar voor bodemkwaliteitskaart':</b>	Onbekend

## Melding besluit bodemkwaliteit

**Meldingnummer:** 586005.0  
**Melding gedaan op:** 09-09-2021  
**Melding type:** Toepassing partij  
**Melding gedaan door:** Unie van Marken  
[REDACTED]  
010 288 8777  
contact@markermeerdijken.nl

**Status:** Verzonden

## 1. Algemene gegevens van de toepasser / eigenaar

**Naam** HHNK  
**Postadres** Stationsplein 136  
1703WC Heerhugowaard  
**Telefoonnummer** 072-5828282  
**Faxnummer** --  
**E-mailadres** info@hhnk.nl  
**Rechtspersoon** Organisatie  
**KvK nummer:** 37161516  
**Vestigingsnummer:** --

### Contactpersoon

**Naam** De heer [REDACTED]  
**Telefoonnummer** [REDACTED]  
**Mobielnummer** [REDACTED]  
**E-mailadres** [REDACTED]@markermeerdijken.nl

## 2. Algemene gegevens van de toepasser / uitvoerder

**Naam** Unie van Marken  
**Postadres** Hoogedijk 1 d  
1145PM Katwoude  
**Telefoonnummer** 0299-224510  
**Faxnummer** --  
**E-mailadres** info@markermeerdijken.nl  
**Rechtspersoon** Organisatie  
**KvK nummer:** 64566773  
**Vestigingsnummer:** 33381399

### Contactpersoon

**Naam** De heer [REDACTED]  
**Telefoonnummer** [REDACTED]  
**Mobielnummer** [REDACTED]  
**E-mailadres** [REDACTED]@markermeerdijken.nl

## 3. Beoogde toepassing bouwstoffen, grond of

## baggerspecie

<b>Toegepast materiaal:</b>	Baggerspecie
<b>Toepassingstype:</b>	Toepassing op natte bodem volgens generiek toetsingskader
<b>Toepassingsgebied:</b>	--

## 4. Project details

<b>Naam:</b>	Loswal 8
<b>Startdatum:</b>	10-8-2020
<b>Einddatum:</b>	31-12-2022

## 5. Toepassing details

### Toe te passen partij

<b>Startdatum:</b>	16-09-2021
<b>Afrondingsdatum:</b>	31-12-2021
<b>Materiaal hoeveelheid:</b>	10000 m <sup>3</sup>

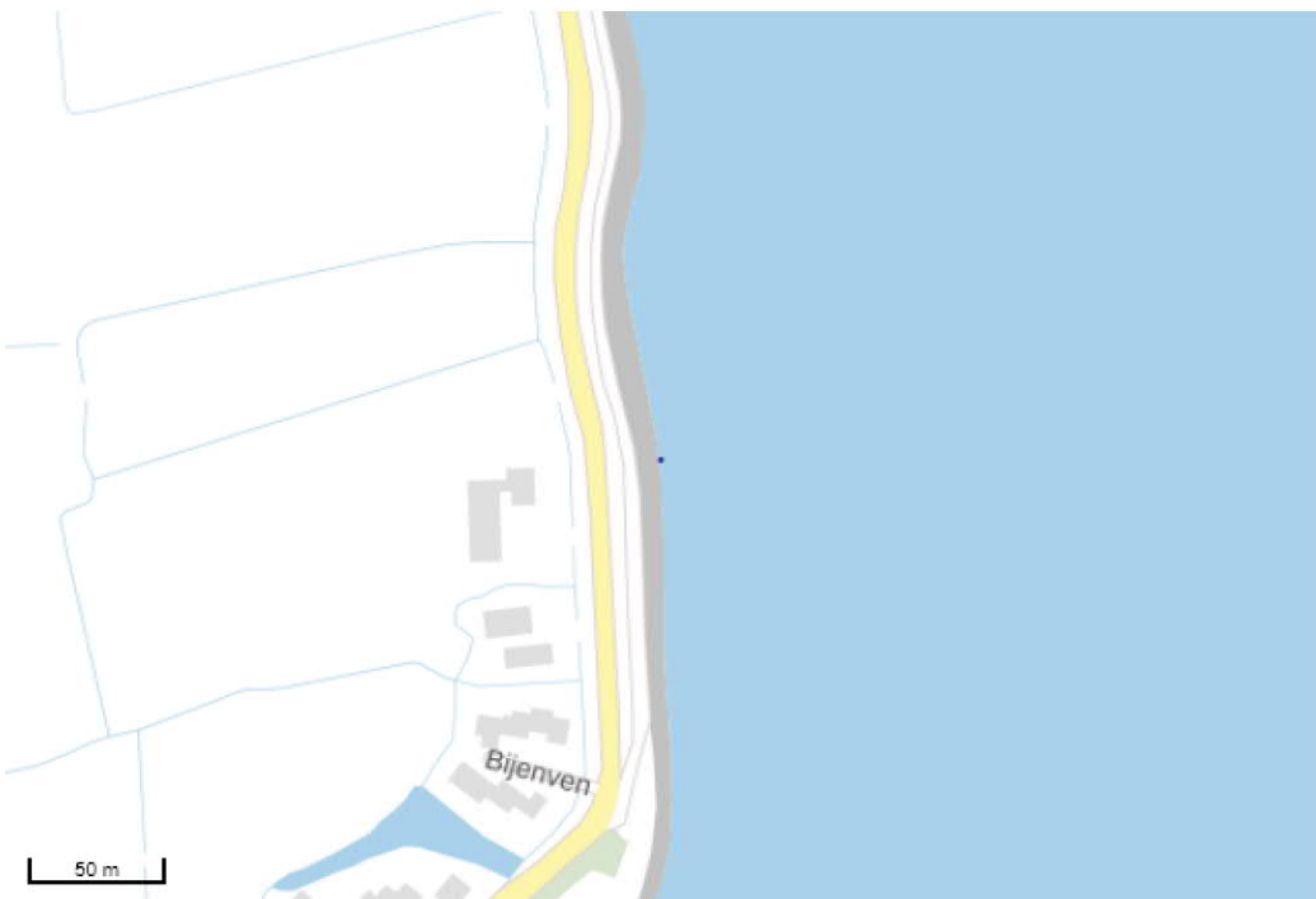
## 6. Adresgegevens van de toepassingslocatie

<b>Adres:</b>	Uitdammerdijk
<b>Postcode:</b>	--
<b>Plaats:</b>	Uitdam
<b>X-coördinaat:</b>	133647
<b>Y-coördinaat:</b>	492752
<b>Bodemlaag hoogte t.o.v. maaiveld:</b>	--
<b>Omschrijving:</b>	Toepassing van vaste waterbodem in diepere gaten nabij de aan te leggen loswal. Het materiaal is afkomstig uit de te graven vaargeul en zwaairom ten behoeve van de aan te leggen loswal 8. op de tekening zijn de toepassingslocaties weergegeven.

### Plattegrond

**Bijgevoegde plattegronden:** AMMD-BBK Melding tbv veengaten aanvullen RWS-210908.pdf

**Plattegrond:**

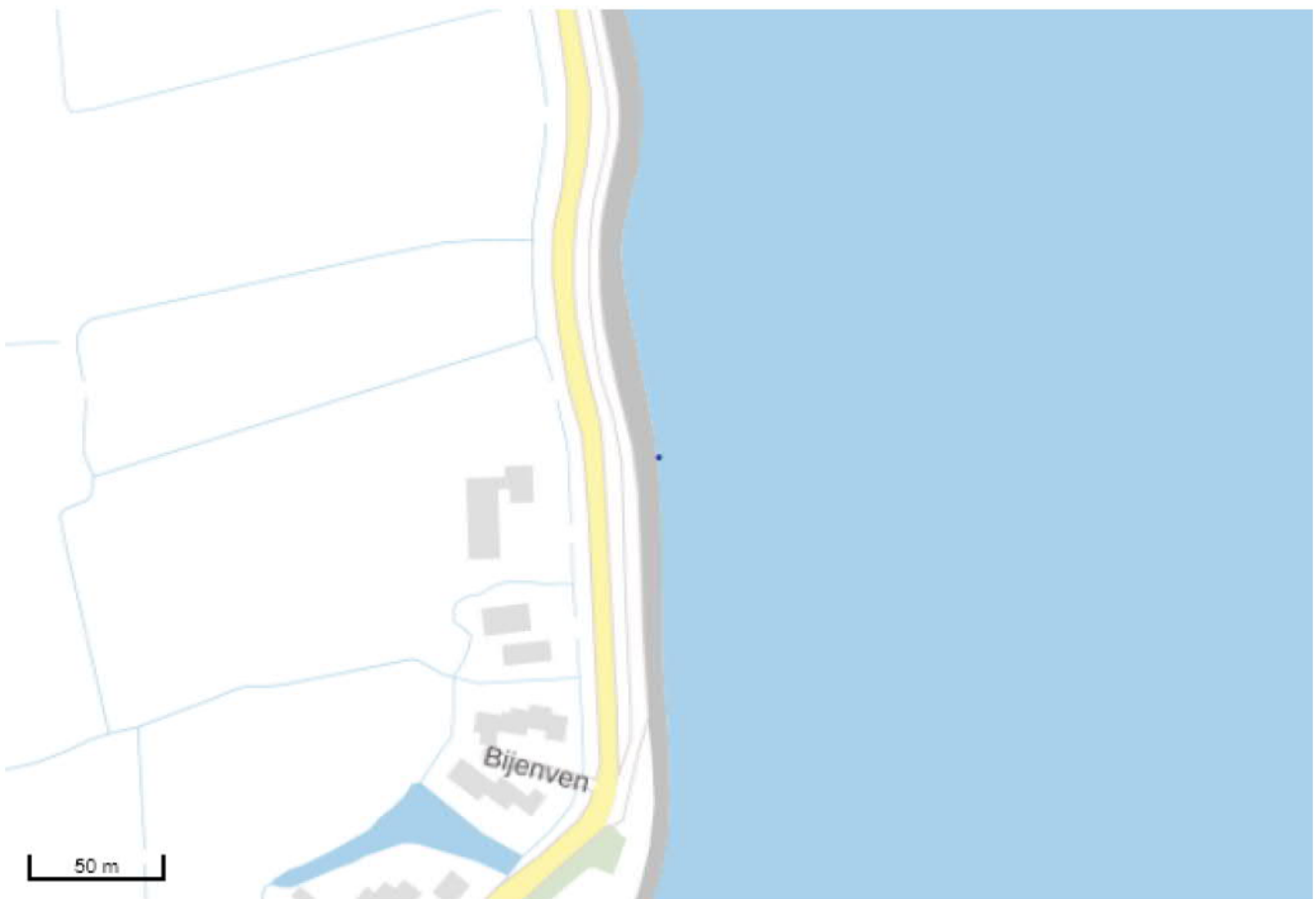


## 7. Gegevens van de locatie van herkomst

<b>Grondbewerkingsinrichting:</b>	--
<b>Adres:</b>	IJsselmeerdijk
<b>Postcode:</b>	--
<b>Plaats:</b>	Uitdam
<b>X-coördinaat:</b>	133647
<b>Y-coördinaat:</b>	492752
<b>Bodemlaag hoogte t.o.v. maaiveld:</b>	--
<b>Omschrijving:</b>	De baggerspecie is afkomstig van de te graven vaargeul en zwaairom. Het betreft vaste waterbodembodem en is BRL9335-2 gecertificeerd. Alleen de klei die vrijkomt uit de ontgraving zal in de gaten worden toegepast. Het veen zal worden afgevoerd.

### Plattegrond

Plattegrond:



## 8. Wie is bevoegd gezag voor de toepassing

<b>Bevoegd Gezag Type:</b>	Rijkswaterstaat
<b>Bevoegd Gezag</b>	
<b>Naam:</b>	Rijkswaterstaat Midden-Nederland
<b>Afdeling:</b>	--
<b>Adres:</b>	Postbus 2232
<b>Postcode:</b>	3500GE
<b>Plaats:</b>	Utrecht
<b>Telefoonnummer:</b>	0887973700
<b>Faxnummer:</b>	088-7974001

## 9. Bodemfunctieklassering en bodemkwaliteitsklasse ter plaatse van de toepassing

<b>Waterbodemkwaliteitsklasse:</b>	Voldoet aan de achtergrondwaarden (AW 2000)
------------------------------------	---

## 10. Milieuhygiënische verklaringen

<b>Milieuhygiënische verklaringen:</b>	Erkende kwaliteitsverklaring
<b>Naam Producent</b>	Unie van Marken
<b>Rapportnummer</b>	NC-SIK-35-154
<b>Erkeningsnummer</b>	NC-SIK-35-154
<b>Milieuhygiënische verklaringen:</b>	AMMD-MHV-Zone 1-Z01-P09 Loswal 8 intern hergebruik.pdf BRL9335-2 NC-SIK-35-154 UVM 20200220.pdf
<b>Kwaliteitgegevens bestand:</b>	--
<b>Partijsplitsing</b>	
<b>Partij gesplitst:</b>	nee
<b>Partijrelatie:</b>	--
<b>Splitsing uitgevoerd:</b>	--
<b>Datum splitsing:</b>	--



## 11. Status (Bevoegd Gezag)

**Kenmerk Melder:** AMMD-21 INT Vaargeul 8

**Opmerking melder:**

Voor project dijkversterking Markermeerdijken is  toezichthouder/handhaver en aanspreekpunt.

<b>Kenmerk bevoegd gezag:</b>	--
<b>Naam behandelaar:</b>	--
<b>Opmerking bevoegd gezag:</b>	--
<b>Indicatie 'Volledig':</b>	Onbekend
<b>Indicatie 'Goedgekeurd':</b>	Onbekend
<b>Indicatie 'Ingetrokken door melder':</b>	Onbekend
<b>Indicatie 'Partij is toegepast':</b>	Onbekend
<b>Indicatie 'Administratief afgehandeld':</b>	Onbekend
<b>Indicatie 'Toezicht houden in het veld':</b>	Onbekend
<b>Indicatie 'Toezicht gehouden in het veld':</b>	Onbekend
<b>Indicatie 'Bruikbaar voor bodemkwaliteitskaart':</b>	Onbekend