

Melding besluit bodemkwaliteit

Meldingnummer: 586312.0
Melding gedaan op: 13-09-2021
Melding type: Toepassing partij
Melding gedaan door: Martens en Van Oord
[REDACTED]
0162-474747
bbkmeldingen@mvogroep.nl

Status: Verzonden

1. Algemene gegevens van de toepasser / eigenaar

Naam Martens en van Oord Aannemingsbedrijf B.V.
Postadres Damweg 50
4905BS Oosterhout NB
Telefoonnummer 0126-474747
Faxnummer 0162-474748
E-mailadres info@mvogroep.nl
Rechtspersoon Organisatie
KvK nummer: --
Vestigingsnummer: --

Contactpersoon

Naam De heer [REDACTED]
Telefoonnummer --
Mobielnummer --
E-mailadres --

2. Algemene gegevens van de toepasser / uitvoerder

Naam Martens en Van Oord
Postadres Damweg 50
4905BS Oosterhout
Telefoonnummer 0162-474747
Faxnummer 0612-474748
E-mailadres [REDACTED]@mvogroep.nl
Rechtspersoon Organisatie
KvK nummer: --
Vestigingsnummer: --

Contactpersoon

Naam [REDACTED]
Telefoonnummer [REDACTED]
Mobielnummer --
E-mailadres [REDACTED]@mvogroep.nl

3. Beoogde toepassing bouwstoffen, grond of

baggerspecie

Toegepast materiaal:	Baggerspecie
Toepassingstype:	Toepassing op natte bodem volgens generiek toetsingskader
Toepassingsgebied:	--

4. Project details

Naam:	Marina Kaap Hoorn
Startdatum:	22-2-2021
Einddatum:	31-12-2021

5. Toepassing details

Toe te passen partij

Startdatum:	20-09-2021
Afrondingsdatum:	31-01-2022
Materiaal hoeveelheid:	7000 m ³

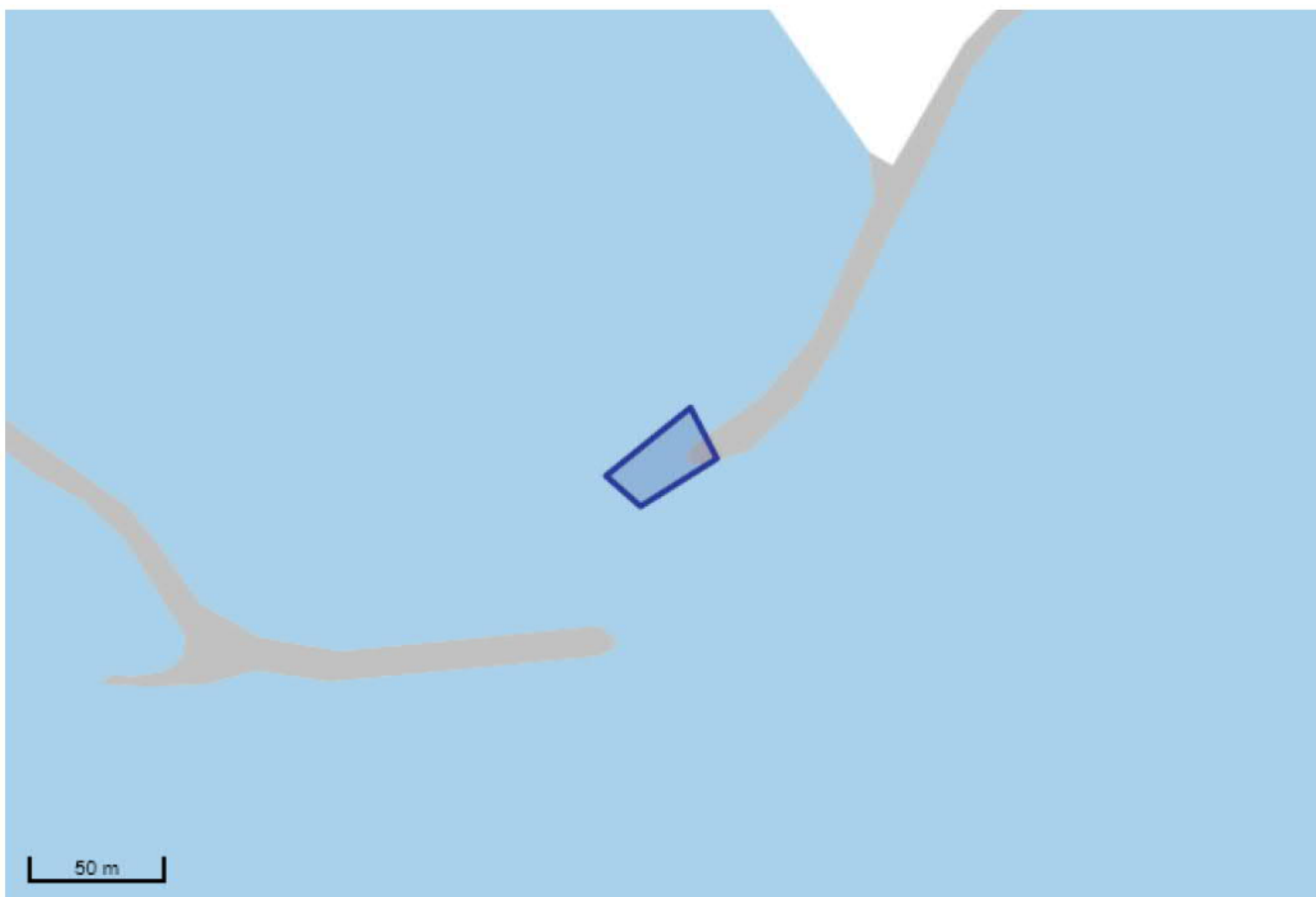
6. Adresgegevens van de toepassingslocatie

Adres:	(nabij) Schelphoek
Postcode:	--
Plaats:	Hoorn
X-coördinaat:	134645
Y-coördinaat:	516636
Bodemlaag hoogte t.o.v. maaiveld:	--
Omschrijving:	Materiaal zal worden toegepast in de dam welke verlengd wordt. De dam is weergegeven op bijgaande tekening in het groen (ontwerp).

Plattegrond

Bijgevoegde plattegronden: BB20011-010 DP 210308 Ontwerp
Hoorn_A.pdf

Plattegrond:

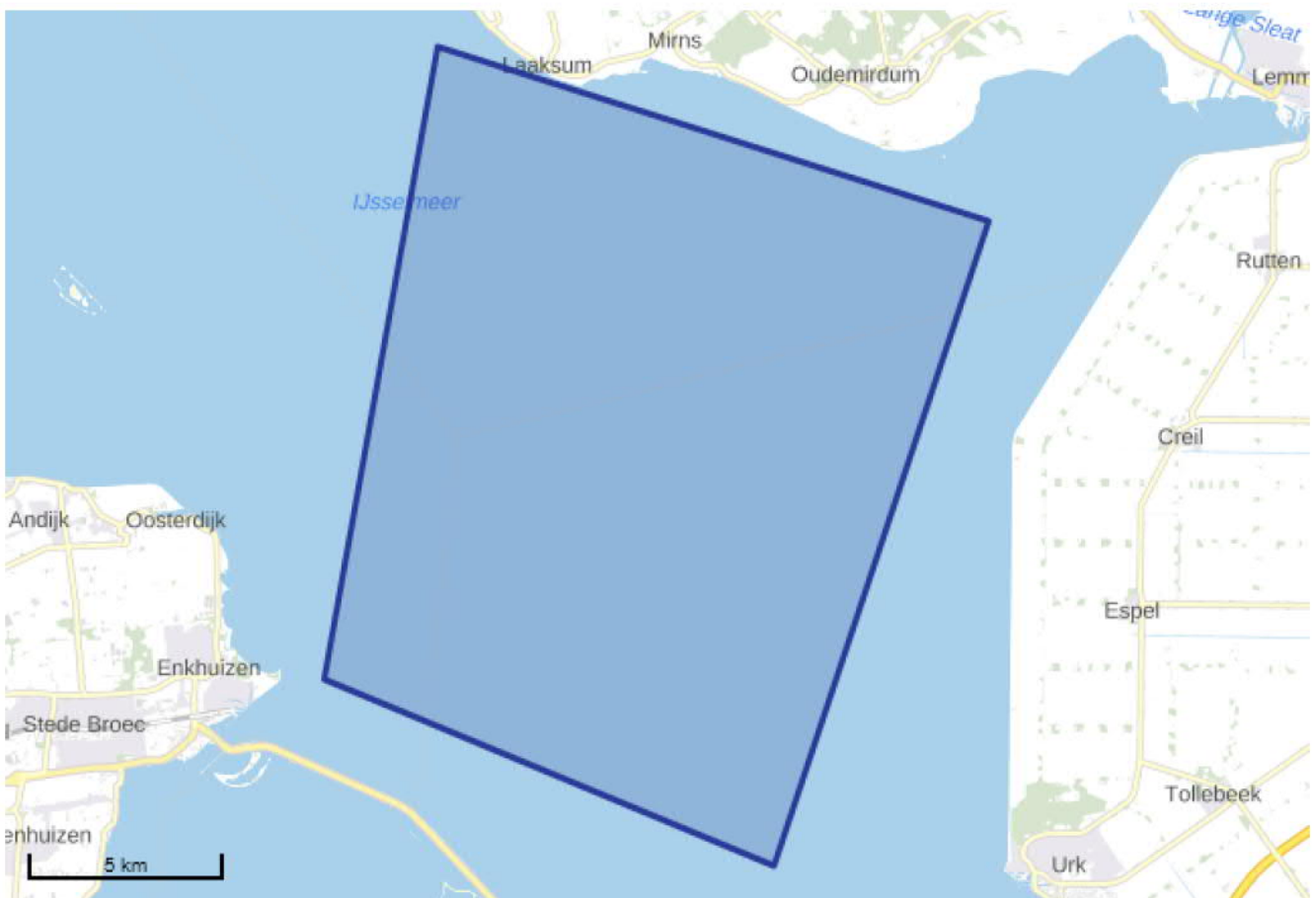


7. Gegevens van de locatie van herkomst

Grondbewerkingsinrichting:	--
Adres:	IJsselmeer
Postcode:	--
Plaats:	(nabij) stavoren
X-coördinaat:	159063
Y-coördinaat:	530590
Bodemlaag hoogte t.o.v. maaiveld:	--
Omschrijving:	Zand komt vrij bij de zandwinning op het IJsselmeer.

Plattegrond

Plattegrond:



8. Wie is bevoegd gezag voor de toepassing

Bevoegd Gezag Type:	Rijkswaterstaat
Bevoegd Gezag	
Naam:	Rijkswaterstaat Noord-Nederland
Afdeling:	--
Adres:	Postbus 2301
Postcode:	8901JH
Plaats:	LEEWARDEN
Telefoonnummer:	058 234 43 44
Faxnummer:	0511-548400

9. Bodemfunctieklassering en bodemkwaliteitsklasse ter plaatse van de toepassing

Waterbodemkwaliteitsklasse:	Voldoet aan de achtergrondwaarden (AW 2000)
------------------------------------	---

10. Milieuhygiënische verklaringen

Milieuhygiënische verklaringen:	Erkende kwaliteitsverklaring
Naam Producent	KIWA NL-BSB
Rapportnummer	K41307-06
Erkeningsnummer	K41307-06
Milieuhygiënische verklaringen:	K41307-06 - Niveau V.pdf
Kwaliteitgegevens bestand:	--
Partijsplitsing	
Partij gesplitst:	nee
Partijrelatie:	--
Splitsing uitgevoerd:	--
Datum splitsing:	--

11. Status (Bevoegd Gezag)

Kenmerk Melder:	KMH_006
Opmerking melder:	

--

Kenmerk bevoegd gezag:	--
Naam behandelaar:	--
Opmerking bevoegd gezag:	--
Indicatie 'Volledig':	Onbekend
Indicatie 'Goedgekeurd':	Onbekend
Indicatie 'Ingetrokken door melder':	Onbekend
Indicatie 'Partij is toegepast':	Onbekend
Indicatie 'Administratief afgehandeld':	Onbekend
Indicatie 'Toezicht houden in het veld':	Onbekend
Indicatie 'Toezicht gehouden in het veld':	Onbekend
Indicatie 'Bruikbaar voor bodemkwaliteitskaart':	Onbekend

Melding besluit bodemkwaliteit

Meldingnummer: 587801.0
Melding gedaan op: 23-09-2021
Melding type: Werk schone grond
Melding gedaan door: Unie van Marken
[REDACTED]
010 288 8777
contact@markermeerdijken.nl

Status: Verzonden

1. Algemene gegevens van de toepasser / eigenaar

Naam HHNK
Postadres Stationsplein 136
1703WC Heerhugowaard
Telefoonnummer 072-5828282
Faxnummer --
E-mailadres info@hhnk.nl
Rechtspersoon Organisatie
KvK nummer: 37161516
Vestigingsnummer: --

Contactpersoon

Naam De heer [REDACTED]
Telefoonnummer [REDACTED]
Mobielnummer [REDACTED]
E-mailadres [REDACTED]@markermeerdijken.nl

2. Project details

Naam: M13 M14 M15 Zuid
Startdatum: 5-10-2020
Einddatum: 31-3-2023

3. Adresgegevens van de toepassingslocatie

Adres:	--
Postcode:	--
Plaats:	Amsterdam
X-coördinaat:	131196
Y-coördinaat:	490772
Bodemlaag hoogte t.o.v. maaiveld:	--
Omschrijving:	Betreft het toepassen van schoon zand tbv de dijkversterking Markermeerdijken. Het zand is bestemd voor module's M13, M14 en M15. Zand wordt zowel binnen als buitendijks toegepast. Het zand is afkomstig vanuit project "Overnachtingshaven Spijk" en wordt onder BRL9321 Certificaat met nummer 881-20-BBK van Wezendonk Zand en Grind B.V. geleverd. Er zal obv dit certificaat circa 250.000 kuub worden toegepast.

Plattegrond

Plattegrond:

4. Wie is bevoegd gezag voor de toepassing

Bevoegd Gezag Type:	Rijkswaterstaat
Bevoegd Gezag	
Naam:	Rijkswaterstaat Midden-Nederland
Afdeling:	--
Adres:	Postbus 2232
Postcode:	3500GE
Plaats:	Utrecht
Telefoonnummer:	0887973700
Faxnummer:	088-7974001

5. Status (Bevoegd Gezag)

Kenmerk Melder:	AMMD-21 EXT M13 M14 M15 Schoon Zand
Opmerking melder:	



Voor project dijkversterking Markermeerdijken is toezichthouder/handhaver en aanspreekpunt.

Kenmerk bevoegd gezag:	--
Naam behandelaar:	--
Opmerking bevoegd gezag:	--
Indicatie 'Volledig':	Onbekend
Indicatie 'Goedgekeurd':	Onbekend
Indicatie 'Ingetrokken door melder':	Onbekend
Indicatie 'Partij is toegepast':	Onbekend
Indicatie 'Administratief afgehandeld':	Onbekend
Indicatie 'Toezicht houden in het veld':	Onbekend
Indicatie 'Toezicht gehouden in het veld':	Onbekend
Indicatie 'Bruikbaar voor bodemkwaliteitskaart':	Onbekend

Melding besluit bodemkwaliteit

Meldingnummer: 589514.0
Melding gedaan op: 06-10-2021
Melding type: Toepassing partij
Melding gedaan door: Gemeente Huizen
Gemeente Huizen

gemeente@huizen.nl
Status: Verzonden

1. Algemene gegevens van de toepasser / eigenaar

Naam Gemeente Huizen
Postadres Graaf Wichman 10
1276KB Huizen
Telefoonnummer [REDACTED]
Faxnummer --
E-mailadres [REDACTED]@huizen.nl
Rechtspersoon Organisatie
KvK nummer: 3266112
Vestigingsnummer: --

Contactpersoon

Naam De heer [REDACTED]
Telefoonnummer [REDACTED]
Mobielnummer [REDACTED]
E-mailadres [REDACTED]@huizen.nl

2. Algemene gegevens van de toepasser / uitvoerder

Naam Gemeente huizen
Postadres graaf wichman 10
1276KB Huizen
Telefoonnummer [REDACTED]
Faxnummer --
E-mailadres --
Rechtspersoon Organisatie
KvK nummer: --
Vestigingsnummer: --

Contactpersoon

Naam [REDACTED]
Telefoonnummer [REDACTED]
Mobielnummer [REDACTED]
E-mailadres [REDACTED]@huizen.nl

3. Beoogde toepassing bouwstoffen, grond of

baggerspecie

Toegepast materiaal:	Bouwstof Hertoepassing
Toepassingstype:	Toepassing bouwstof met gebruik van vrijstelling van informatieplicht bij hergebruik
Toepassingsgebied:	--

4. Project details

Naam:	Strand Zomerkade
Startdatum:	1-11-2021
Einddatum:	15-11-2021

5. Toepassing details

Toe te passen partij

Startdatum:	01-11-2021
Afrondingsdatum:	15-11-2021
Materiaal hoeveelheid:	1600 m ³
Bouwstof:	Andere bouwstof

6. Adresgegevens van de toepassingslocatie

Adres:	Zomerkade 10
Postcode:	--
Plaats:	Huizen
X-coördinaat:	146540
Y-coördinaat:	479834
Bodemlaag hoogte t.o.v. maaiveld:	--
Omschrijving:	betreft zand wat uit het voorste deel van het water teruggebracht wordt op het strand

Plattegrond

Bijgevoegde plattegronden: PDF terugwinning zand op A0.pdf

Plattegrond:



7. Gegevens van de locatie van herkomst

Grondbewerkingsinrichting:	--
Adres:	Zomerkade
Postcode:	--
Plaats:	Huizen
X-coördinaat:	146296
Y-coördinaat:	479818
Bodemlaag hoogte t.o.v. maaiveld:	--
Omschrijving:	Uit het Gooimeer ter plaatse

Plattegrond

Plattegrond:



8. Wie is bevoegd gezag voor de toepassing

Bevoegd Gezag Type:	Rijkswaterstaat
Bevoegd Gezag	
Naam:	Rijkswaterstaat Noord-Nederland
Afdeling:	--
Adres:	Postbus 2301
Postcode:	8901JH
Plaats:	LEEUWARDEN
Telefoonnummer:	058 234 43 44
Faxnummer:	0511-548400

9. Status (Bevoegd Gezag)

Kenmerk Melder:	--
Opmerking melder:	--
Kenmerk bevoegd gezag:	--
Naam behandelaar:	--
Opmerking bevoegd gezag:	--
Indicatie 'Volledig':	Onbekend
Indicatie 'Goedgekeurd':	Onbekend
Indicatie 'Ingetrokken door melder':	Onbekend
Indicatie 'Partij is toegepast':	Onbekend
Indicatie 'Administratief afgehandeld':	Onbekend
Indicatie 'Toezicht houden in het veld':	Onbekend
Indicatie 'Toezicht gehouden in het veld':	Onbekend
Indicatie 'Bruikbaar voor bodemkwaliteitskaart':	Onbekend

Melding besluit bodemkwaliteit

Meldingnummer: 589684.0
Melding gedaan op: 07-10-2021
Melding type: Toepassing partij
Melding gedaan door: Unie van Marken
[REDACTED]
010 288 8777
contact@markermeerdijken.nl

Status: Verzonden

1. Algemene gegevens van de toepasser / eigenaar

Naam HHNK
Postadres Stationsplein 136
1703WC Heerhugowaard
Telefoonnummer 072-5828282
Faxnummer --
E-mailadres info@hhnk.nl
Rechtspersoon Organisatie
KvK nummer: 37161516
Vestigingsnummer: --

Contactpersoon

Naam De heer [REDACTED]
Telefoonnummer [REDACTED]
Mobielnummer [REDACTED]
E-mailadres [REDACTED]@markermeerdijken.nl

2. Algemene gegevens van de toepasser / uitvoerder

Naam Unie van Marken
Postadres Hoogedijk 1 d
1145PM Katwoude
Telefoonnummer 0299-224510
Faxnummer --
E-mailadres info@markermeerdijken.nl
Rechtspersoon Organisatie
KvK nummer: 64566773
Vestigingsnummer: 33381399

Contactpersoon

Naam De heer [REDACTED]
Telefoonnummer [REDACTED]
Mobielnummer [REDACTED]
E-mailadres [REDACTED]@markermeerdijken.nl

3. Beoogde toepassing bouwstoffen, grond of

baggerspecie

Toegepast materiaal:	Baggerspecie
Toepassingstype:	Toepassing volgens onbekend toetsingskader
Toepassingsgebied:	--

4. Project details

Naam:	Oeverdijk Modulen 2 en 3
Startdatum:	4-10-2019
Einddatum:	31-12-2023

5. Toepassing details

Toe te passen partij

Startdatum:	14-10-2021
Afrondingsdatum:	31-12-2021
Materiaal hoeveelheid:	450 m ³

6. Adresgegevens van de toepassingslocatie

Adres:	--
Postcode:	--
Plaats:	scharwoude
X-coördinaat:	130110
Y-coördinaat:	515963
Bodemlaag hoogte t.o.v. maaiveld:	--
Omschrijving:	<p>Het materiaal heeft een aantoonbaar organisatorische, technische en ruimtelijke samenhang met de vlijlaag en de nuttige toepassing ervan (de vooroever). Aangehouden is dat het materiaal op basis van het Besluit Bodemkwaliteit als baggerspecieklasse B kan worden verspreid en nuttig kan worden toegepast in de voorover.</p> <p>De gehele vlijlaag wordt afgewerkt met zand. Het inzetten van deze partij is dus niet anders dan de gehanteerde werkwijze binnen het project.</p>

Plattegrond

Bijgevoegde plattegronden: overzicht oeverdijk verwerken vrijgekomen materiaal blusdam.pdf

Plattegrond:

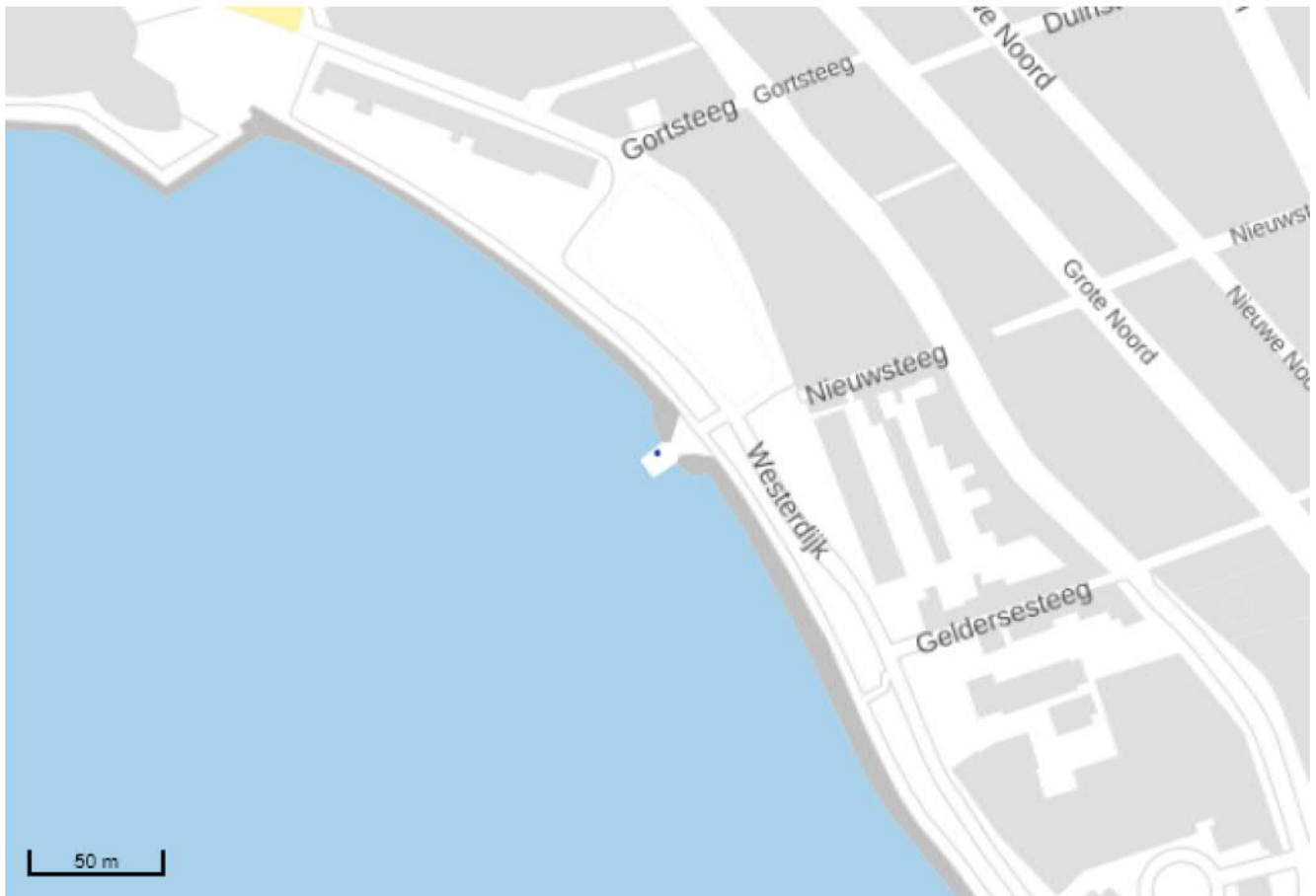


7. Gegevens van de locatie van herkomst

Grondbewerkingsinrichting:	--
Adres:	--
Postcode:	--
Plaats:	Hoorn
X-coördinaat:	132469
Y-coördinaat:	517035
Bodemlaag hoogte t.o.v. maaiveld:	--
Omschrijving:	Materiaal is vrijgekomen uit de blusdam. Materiaal is gezeefd waarbij de asfaltbrokken eruit gehaald zijn en naar een externe verwerker wordt afgevoerd. Het fijne materiaal wat over is gebleven zal in het werk worden hergebruikt en betreft onderhavige Melding.

Plattegrond

Bijgevoegde plattegronden:	hergebruik zeefgronddepot.pdf
Plattegrond:	



8. Wie is bevoegd gezag voor de toepassing

Bevoegd Gezag Type:	Rijkswaterstaat
Bevoegd Gezag	
Naam:	Rijkswaterstaat Midden-Nederland
Afdeling:	--
Adres:	Postbus 600
Postcode:	8200AP
Plaats:	LELYSTAD
Telefoonnummer:	0320-299002
Faxnummer:	

9. Milieuhygiënische verklaringen

Milieuhygiënische verklaringen:	Verklaring op basis van bodemonderzoek
Naam erkende uitvoerende instantie	AT-KB
Rapportnummer	20211273/brf01

Milieuhygiënische verklaringen:	Zeefgrond- en puindepo Schouwburg Hoorn.pdf 191884_20210917_mvda_v1_Zeefgrond- en puindepot Schouwburg Hoorn rapport.pdf
Kwaliteitgegevens bestand:	--
Partijsplitsing	
Partij gesplitst:	nee
Partijrelatie:	--
Splitsing uitgevoerd:	--
Datum splitsing:	--

10. Status (Bevoegd Gezag)

Kenmerk Melder: AMMD-21 INT Blusdam naar Oeverdijk v2

Opmerking melder:

Voor project dijkversterking Markermeerdijken is [REDACTED] toezichthouder / handhaver en aanspreekpunt.

Het depot is beoordeeld door Rene Munnikes. De voorgenomen toepassing is met Harry Borchert (MMD), Rene Munnikes en Rob van der Heijden besproken en goed bevonden.

Kenmerk bevoegd gezag:	--
Naam behandelaar:	--
Opmerking bevoegd gezag:	--
Indicatie 'Volledig':	Onbekend
Indicatie 'Goedgekeurd':	Onbekend
Indicatie 'Ingetrokken door melder':	Onbekend
Indicatie 'Partij is toegepast':	Onbekend
Indicatie 'Administratief afgehandeld':	Onbekend
Indicatie 'Toezicht houden in het veld':	Onbekend
Indicatie 'Toezicht gehouden in het veld':	Onbekend
Indicatie 'Bruikbaar voor bodemkwaliteitskaart':	Onbekend

Melding besluit bodemkwaliteit

Meldingnummer: 589709.0
Melding gedaan op: 07-10-2021
Melding type: Tijdelijke opslag
Melding gedaan door: Unie van Marken
[REDACTED]
010 288 8777
contact@markermeerdijken.nl
Status: Verzonden

1. Algemene gegevens van de toepasser / eigenaar

Naam	HHNK
Postadres	Stationsplein 136 1703WC Heerhugowaard
Telefoonnummer	072-5828282
Faxnummer	--
E-mailadres	info@hhnk.nl
Rechtspersoon	Organisatie
KvK nummer:	37161516
Vestigingsnummer:	--
Contactpersoon	
Naam	De heer [REDACTED]
Telefoonnummer	[REDACTED]
Mobielnummer	[REDACTED]
E-mailadres	[REDACTED]@markermeerdijken.nl

2. Algemene gegevens van de toepasser / uitvoerder

Naam	Unie van Marken
Postadres	Hoogedijk 1 d 1145PM Katwoude
Telefoonnummer	0299-224510
Faxnummer	--
E-mailadres	info@markermeerdijken.nl
Rechtspersoon	Organisatie
KvK nummer:	64566773
Vestigingsnummer:	33381399
Contactpersoon	
Naam	De heer [REDACTED]
Telefoonnummer	[REDACTED]
Mobielnummer	[REDACTED]
E-mailadres	[REDACTED]@markermeerdijken.nl

3. Beoogde toepassing bouwstoffen, grond of

baggerspecie

Toegepast materiaal:	Baggerspecie
Toepassingstype:	Toepassing volgens gebiedsspecifiek toetsingskader
Toepassingsgebied:	--
Tijdelijke opslag:	Ja, einddatum: 01-11-2023
Eindbestemming:	DG Zuid M15 dp 135-141

4. Project details

Naam:	M15
Startdatum:	14-10-2019
Einddatum:	31-12-2023

5. Toepassing details

Toe te passen partij

Startdatum:	14-10-2021
Afrondingsdatum:	31-12-2021
Materiaal hoeveelheid:	1062 m ³

Lozing oppervlaktewater

Vindt lozing in oppervlaktewater plaats:	nee
---	-----

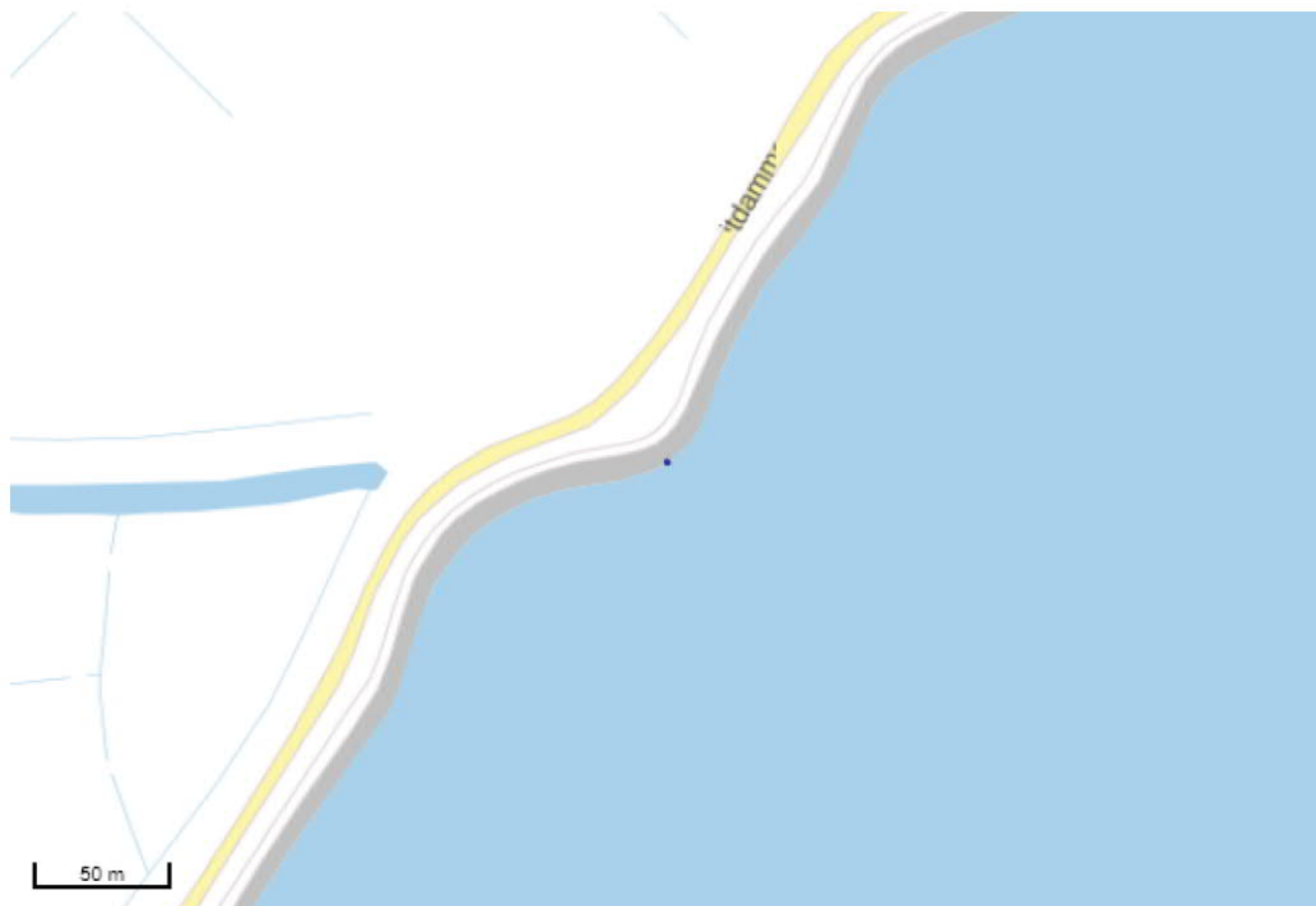
6. Adresgegevens van de toepassingslocatie

Adres:	Uitdammerdijk
Postcode:	--
Plaats:	Amsterdam
X-coördinaat:	130874
Y-coördinaat:	490437
Bodemlaag hoogte t.o.v. maaiveld:	--
Omschrijving:	Tijdelijke opslag van buitendijkse baggerspecie afkomstig van de dijk thv dp135 t/m 141 vind plaats op de werkbaan tussen Dijkpaal 111 en 115. In het grondstromenformulier 15-3 zijn de details van de tijdelijk opslag verder beschreven. In het document stabiliteit resultaten is de berekening gemaakt onder welke condities het depot kan worden opgebouwd.

Plattegrond

Bijgevoegde plattegronden:	Module 15-3 polder ijdoorn.pdf Stabiliteit resultaten.pdf
-----------------------------------	--

Plattegrond:



7. Gegevens van de locatie van herkomst

Grondbewerkingsinrichting:	--
Adres:	Uitdammerdijk
Postcode:	--
Plaats:	Amsterdam
X-coördinaat:	129795
Y-coördinaat:	488569
Bodemlaag hoogte t.o.v. maaiveld:	--
Omschrijving:	In het grondstromenformulier 15-3 is de locatie van herkomst beschreven.

Plattegrond

Plattegrond:



8. Wie is bevoegd gezag voor de toepassing

Bevoegd Gezag Type:	Rijkswaterstaat
Bevoegd Gezag	
Naam:	Rijkswaterstaat Midden-Nederland
Afdeling:	--
Adres:	Postbus 2232
Postcode:	3500GE
Plaats:	Utrecht
Telefoonnummer:	0887973700
Faxnummer:	088-7974001

9. Milieuhygiënische verklaringen

Milieuhygiënische verklaringen:	Erkende kwaliteitsverklaring
Naam Producent	Unie van Marken
Rapportnummer	NC-SIK-35-154

Erkeningsnummer	NC-SIK-35-154
Milieuhygiënische verklaringen:	BRL9335-2 NC-SIK-35-154 UVM 20200220.pdf 20210770_rap01_v2_incl_bijlagen.pdf
Kwaliteitgegevens bestand:	--
Partijsplitsing	
Partij gesplitst:	nee
Partijrelatie:	--
Splitsing uitgevoerd:	--
Datum splitsing:	--

10. Status (Bevoegd Gezag)

Kenmerk Melder: AMMD-21 INT M15 Polder Ijdoorn Tijdelijke uitname

Opmerking melder:

Voor project dijkversterking Markermeerdijken is toezichthouder/handhaver en aanspreekpunt.

De partij wordt obv Tijdelijke Uitname hergebruikt binnen het zelfde dijklichaam.

Kenmerk bevoegd gezag:	--
Naam behandelaar:	--
Opmerking bevoegd gezag:	--
Indicatie 'Volledig':	Onbekend
Indicatie 'Goedgekeurd':	Onbekend
Indicatie 'Ingetrokken door melder':	Onbekend
Indicatie 'Partij is toegepast':	Onbekend
Indicatie 'Administratief afgehandeld':	Onbekend
Indicatie 'Toezicht houden in het veld':	Onbekend
Indicatie 'Toezicht gehouden in het veld':	Onbekend
Indicatie 'Bruikbaar voor bodemkwaliteitskaart':	Onbekend

Melding besluit bodemkwaliteit

Meldingnummer: 591051.0
Melding gedaan op: 19-10-2021
Melding type: Werk schone grond
Melding gedaan door: Unie van Marken
[REDACTED]
010 288 8777
contact@markermeerdijken.nl

Status: Verzonden

1. Algemene gegevens van de toepasser / eigenaar

Naam	HHNK
Postadres	Stationsplein 136 1703WC Heerhugowaard
Telefoonnummer	072-5828282
Faxnummer	--
E-mailadres	info@hhnk.nl
Rechtspersoon	Organisatie
KvK nummer:	37161516
Vestigingsnummer:	--
Contactpersoon	
Naam	De heer [REDACTED]
Telefoonnummer	[REDACTED]
Mobielnummer	[REDACTED]
E-mailadres	[REDACTED]@markermeerdijken.nl

2. Project details

Naam:	DG Noord
Startdatum:	26-10-2021
Einddatum:	31-12-2025

3. Adresgegevens van de toepassingslocatie

Adres:	Westerdijk
Postcode:	--
Plaats:	Hoorn
X-coördinaat:	131757
Y-coördinaat:	517106
Bodemlaag hoogte t.o.v. maaiveld:	--
Omschrijving:	Betreft het toepassen van schoon zand tbv de dijkversterking Markermeerdijken. Het zand is bestemd voor module's M2 en M3. Zand wordt buitendijks toegepast. Het zand is afkomstig vanuit project "Overnachtingshaven Spijk" en wordt onder BRL9321 Certificaat met nummer 881-21-BBK van Wezendonk Zand en Grind B.V. geleverd. Er zal obv dit certificaat circa 25.000 kuub worden toegepast.

Plattegrond

Bijgevoegde plattegronden: 881-21-BBK Wezendonk Zand en Grind BV.pdf

Plattegrond:

4. Wie is bevoegd gezag voor de toepassing

Bevoegd Gezag Type:	Rijkswaterstaat
Bevoegd Gezag	
Naam:	Rijkswaterstaat Midden-Nederland
Afdeling:	--
Adres:	Postbus 600
Postcode:	8200AP
Plaats:	LELYSTAD
Telefoonnummer:	0320-299002
Faxnummer:	

5. Status (Bevoegd Gezag)

Kenmerk Melder: AMMD-21 EXT DG Noord Schoon Zand



Opmerking melder:

Voor project dijkversterking Markermeerdijken is [REDACTED] toezichthouder/handhaver en aanspreekpunt.

Kenmerk bevoegd gezag:	--
Naam behandelaar:	--
Opmerking bevoegd gezag:	--
Indicatie 'Volledig':	Onbekend
Indicatie 'Goedgekeurd':	Onbekend
Indicatie 'Ingetrokken door melder':	Onbekend
Indicatie 'Partij is toegepast':	Onbekend
Indicatie 'Administratief afgehandeld':	Onbekend
Indicatie 'Toezicht houden in het veld':	Onbekend
Indicatie 'Toezicht gehouden in het veld':	Onbekend
Indicatie 'Bruikbaar voor bodemkwaliteitskaart':	Onbekend

Melding besluit bodemkwaliteit

Meldingnummer: 596840.0
Melding gedaan op: 03-12-2021
Melding type: Toepassing partij
Melding gedaan door: Unie van Marken
████████████████████
████████████████████
contact@markermeerdijken.nl
Status: Verzonden

1. Algemene gegevens van de toepasser / eigenaar

Naam	HHNK
Postadres	Stationsplein 136 1703WC Heerhugowaard
Telefoonnummer	072-5828282
Faxnummer	--
E-mailadres	info@hhnk.nl
Rechtspersoon	Organisatie
KvK nummer:	37161516
Vestigingsnummer:	--
Contactpersoon	
Naam	De heer [REDACTED]
Telefoonnummer	[REDACTED]
Mobielnummer	[REDACTED]
E-mailadres	[REDACTED]@markermeerdijken.nl

2. Algemene gegevens van de toepasser / uitvoerder

Naam	Unie van Marken
Postadres	Hoogedijk 1 d 1145PM Katwoude
Telefoonnummer	0299-224510
Faxnummer	--
E-mailadres	info@markermeerdijken.nl
Rechtspersoon	Organisatie
KvK nummer:	64566773
Vestigingsnummer:	33381399
Contactpersoon	
Naam	De heer [REDACTED]
Telefoonnummer	[REDACTED]
Mobielnummer	[REDACTED]
E-mailadres	[REDACTED]@markermeerdijken.nl

3. Beoogde toepassing bouwstoffen, grond of

baggerspecie

Toegepast materiaal:	Baggerspecie
Toepassingstype:	Toepassing op natte bodem volgens generiek toetsingskader
Toepassingsgebied:	--

4. Project details

Naam:	DG Noord
Startdatum:	26-10-2021
Einddatum:	31-12-2025

5. Toepassing details

Toe te passen partij

Startdatum:	10-12-2021
Afrondingsdatum:	24-12-2021
Materiaal hoeveelheid:	1350 m ³

6. Adresgegevens van de toepassingslocatie

Adres:	--
Postcode:	--
Plaats:	Hoorn
X-coördinaat:	130734
Y-coördinaat:	516428
Bodemlaag hoogte t.o.v. maaiveld:	--
Omschrijving:	De baggerspecie wordt op de vooroever toegepast ter voorkoming van verstuiwen van het zand.

Plattegrond

Bijgevoegde plattegronden: Hergebruik baggerspecie.jpg

Plattegrond:

<https://www.pdok.nl/nieuws>

<https://www.pdok.nl/nieuws>

<https://w>

PDOK

Deze WMTS service is niet meer beschikbaar

Voor meer informatie
(en eerdere communicatie)
zie:

<https://www.pdok.nl/nieuws>

PDOK

Deze WMTS service is niet meer beschikbaar

Voor meer informatie
(en eerdere communicatie)
zie:

<https://www.pdok.nl/nieuws>

P

Deze WMTS service is niet meer beschikbaar

Voor meer informatie
(en eerdere communicatie)
zie:

<https://w>

PDOK

50 m

PDOK

P

7. Gegevens van de locatie van herkomst

Grondbewerkingsinrichting:	--
Adres:	--
Postcode:	--
Plaats:	Schardam
X-coördinaat:	130077
Y-coördinaat:	513736
Bodemlaag hoogte t.o.v. maaiveld:	--
Omschrijving:	Herkomst betreft bovengrond (0-50 cm) van buitentalud van de dijk (baggerspecie) van Module 4. De partij heeft in depot gelegen en is gemeld als tijdelijke opslag obv BBK nummer 556256.2

Plattegrond

Plattegrond:

Deze WMTS service is niet meer beschikbaar

Voor meer informatie
(en eerdere communicatie)
zie:

<https://www.pdok.nl/nieuws>

Deze WMTS service is niet meer beschikbaar

Voor meer informatie
(en eerdere communicatie)
zie:

<https://www.pdok.nl/nieuws>

Deze WMTS service is niet meer beschikbaar

Voor meer informatie
(en eerdere communicatie)
zie:

<https://www.pdok.nl/nieuws>

PDOK

Deze WMTS service is niet meer beschikbaar

Voor meer informatie
(en eerdere communicatie)
zie:

<https://www.pdok.nl/nieuws>

50 m

PDOK

Deze WMTS service is niet meer beschikbaar

Voor meer informatie
(en eerdere communicatie)
zie:

<https://www.pdok.nl/nieuws>

Deze WMTS service is niet meer beschikbaar

Voor meer informatie
(en eerdere communicatie)
zie:

<https://www.pdok.nl/nieuws>

8. Wie is bevoegd gezag voor de toepassing

Bevoegd Gezag Type:	Rijkswaterstaat
Bevoegd Gezag	
Naam:	Rijkswaterstaat Midden-Nederland
Afdeling:	--
Adres:	Postbus 2232
Postcode:	3500GE
Plaats:	Utrecht
Telefoonnummer:	0887973700
Faxnummer:	088-7974001

9. Bodemfunctieklaas en bodemkwaliteitsklaas ter plaatse van de toepassing

Waterbodemkwaliteitsklaas:	Voldoet aan de achtergrondwaarden (AW 2000)
-----------------------------------	---

10. Milieuhygiënische verklaringen

Milieuhygiënische verklaringen:	Erkende kwaliteitsverklaring
Naam Producent	Unie van Marken
Rapportnummer	NC-SIK-35-154
Erkeningsnummer	NC-SIK-35-154
Milieuhygiënische verklaringen:	BRL 9335-2 NC-SIK-35-154 UVM 18022020.pdf
Kwaliteitgegevens bestand:	--
Partijsplitsing	
Partij gesplitst:	nee
Partijrelatie:	--
Splitsing uitgevoerd:	--
Datum splitsing:	--

11. Status (Bevoegd Gezag)

Kenmerk Melder:	AMMD-21-30 INT M4 anti stuif DG Noord
------------------------	---------------------------------------

Opmerking melder:

Voor project dijkversterking Markermeerdijken is [REDACTED] toezichthouder / handhaver en aanspreekpunt.

De baggerspecie uit het depot met bbk melding 556256.2 zal worden toegepast op de oeverdijk. Het gehele depot zal hiervoor worden gebruikt. Werkelijke hoeveelheden obv survey en Soflo.

Kenmerk bevoegd gezag:	--
Naam behandelaar:	--
Opmerking bevoegd gezag:	--
Indicatie 'Volledig':	Onbekend
Indicatie 'Goedgekeurd':	Onbekend
Indicatie 'Ingetrokken door melder':	Onbekend
Indicatie 'Partij is toegepast':	Onbekend
Indicatie 'Administratief afgehandeld':	Onbekend
Indicatie 'Toezicht houden in het veld':	Onbekend
Indicatie 'Toezicht gehouden in het veld':	Onbekend
Indicatie 'Bruikbaar voor bodemkwaliteitskaart':	Onbekend

Melding besluit bodemkwaliteit

Meldingnummer: 596841.0
Melding gedaan op: 03-12-2021
Melding type: Toepassing partij
Melding gedaan door: Beens Groep B.V.
[Redacted]
[Redacted]
info@beensgroep.nl
Status: Verzonden

1. Algemene gegevens van de toepasser / eigenaar

Naam	gemeente Lelystad
Postadres	Stadhuisplein 2 8232ZX Lelustad
Telefoonnummer	14 0320
Faxnummer	--
E-mailadres	--
Rechtspersoon	Natuurlijk persoon
Contactpersoon	
Naam	De heer [REDACTED]
Telefoonnummer	[REDACTED]
Mobielnummer	--
E-mailadres	--

2. Algemene gegevens van de toepasser / uitvoerder

Naam	Beens Groep
Postadres	Nylonstraat 16 8281JX GENEMUIDEN
Telefoonnummer	+3138385 55 85
Faxnummer	--
E-mailadres	info@beensgroep.nl
Rechtspersoon	Organisatie
KvK nummer:	--
Vestigingsnummer:	--
Contactpersoon	
Naam	De heer [REDACTED]
Telefoonnummer	[REDACTED]
Mobielnummer	[REDACTED]
E-mailadres	[REDACTED]@beensgroep.nl

3. Beoogde toepassing bouwstoffen, grond of baggerspecie

Toegepast materiaal:	Baggerspecie
-----------------------------	--------------

Toepassingstype: Toepassing op landbodem volgens generiek toetsingskader

Toepassingsgebied: --

4. Project details

Naam: S21087 Ophogen Houtribstrand

Startdatum: 13-12-2021

Einddatum: 29-4-2022

5. Toepassing details

Toe te passen partij

Startdatum: 13-12-2021

Afrondingsdatum: 29-04-2022

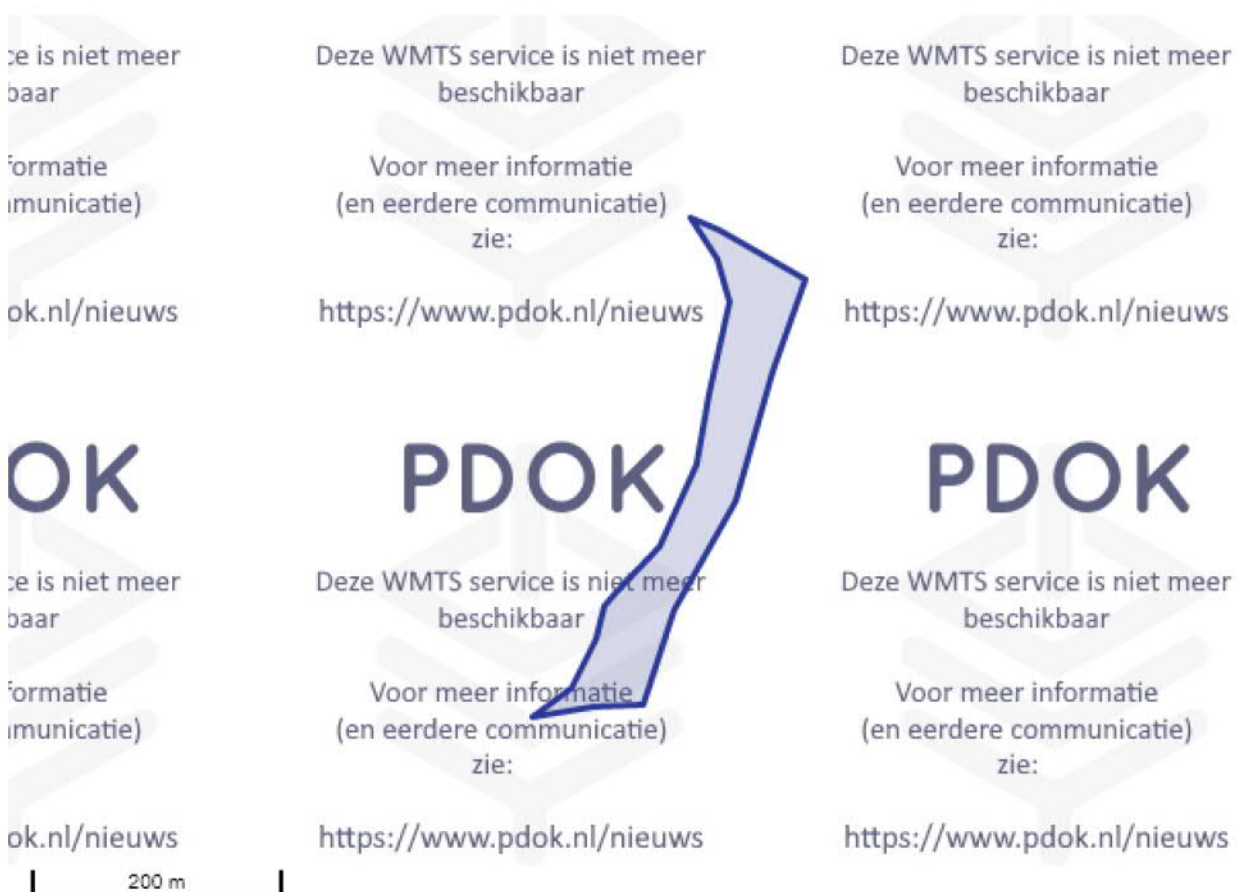
Materiaal hoeveelheid: 2500 m³

6. Adresgegevens van de toepassingslocatie

Adres:	IJsselmeerdijk 2
Postcode:	8221RC
Plaats:	Lelystad
X-coördinaat:	159647
Y-coördinaat:	506793
Bodemlaag hoogte t.o.v. maaiveld:	--
Omschrijving:	Na het uitwateren van het opgehaalde zand wordt in het voorjaar (eind maart, maar nog geen definitieve datum) het zand op het strand verwerkt om het strand op te hogen.

Plattegrond

Plattegrond:




7. Gegevens van de locatie van herkomst

Grondbewerkingsinrichting:	--
Adres:	IJsselmeerdijk
Postcode:	8221RC
Plaats:	Lelystad
X-coördinaat:	159597
Y-coördinaat:	506798
Bodemlaag hoogte t.o.v. maaiveld:	--
Omschrijving:	Het zand wordt uit het water opgehaald, om eerst in depot te ontwateren om vervolgens later (voorjaar/ maart 2022) toe te passen voor ophogen strand.

Plattegrond

Plattegrond:



8. Wie is bevoegd gezag voor de toepassing

Bevoegd Gezag Type: Rijkswaterstaat

Bevoegd Gezag

Naam: Rijkswaterstaat Midden-Nederland

Afdeling: --

Adres: Postbus 2232

Postcode: 3500GE

Plaats: Utrecht

Telefoonnummer: 0887973700

Faxnummer: 088-7974001

9. Bodemfunctieklassering en bodemkwaliteitsklasse ter plaatse van de toepassing

Bodemfunctieklassering: Landbouw / natuur (AW 2000)

Bodemkwaliteitsklasse: Voldoet aan de achtergrondwaarden (AW 2000)

10. Milieuhygiënische verklaringen

Milieuhygiënische verklaringen: Partijkeuring

Naam Producent Prommenz Milieu B.V.

Certificaatnummer P21465

Milieuhygiënische verklaringen: P21465.rapport.01.pdf

Kwaliteitgegevens bestand: --

Partijsplitsing

Partij gesplitst: nee

Partijrelatie: --

Splitsing uitgevoerd: --

Datum splitsing: --

11. Status (Bevoegd Gezag)

Kenmerk Melder: S21087

Opmerking melder:

Om het strand op te hogen wordt op ca. 1 meter achter de ballenlijn zand uit het water gewonnen en op het strand in depot gelegd om te ontwateren. Dit zand wordt in het voorjaar 2022 (eind maart, maar nog geen definitieve datum) op het strand verwerkt. Het e.e.a. is ook besproken met dhr. [REDACTED] van RWS.

Kenmerk bevoegd gezag:	--
Naam behandelaar:	--
Opmerking bevoegd gezag:	--
Indicatie 'Volledig':	Onbekend
Indicatie 'Goedgekeurd':	Onbekend
Indicatie 'Ingetrokken door melder':	Onbekend
Indicatie 'Partij is toegepast':	Onbekend
Indicatie 'Administratief afgehandeld':	Onbekend
Indicatie 'Toezicht houden in het veld':	Onbekend
Indicatie 'Toezicht gehouden in het veld':	Onbekend
Indicatie 'Bruikbaar voor bodemkwaliteitskaart':	Onbekend

Melding besluit bodemkwaliteit

Meldingnummer: 597832.0
Melding gedaan op: 13-12-2021
Melding type: Toepassing partij
Melding gedaan door: Unie van Marken
[REDACTED]
[REDACTED]
contact@markermeerdijken.nl
Status: Verzonden

1. Algemene gegevens van de toepasser / eigenaar

Naam	HHNK
Postadres	Stationsplein 136 1703WC Heerhugowaard
Telefoonnummer	072-5828282
Faxnummer	--
E-mailadres	info@hhnk.nl
Rechtspersoon	Organisatie
KvK nummer:	37161516
Vestigingsnummer:	--
Contactpersoon	
Naam	De heer [REDACTED]
Telefoonnummer	[REDACTED]
Mobielnummer	[REDACTED]
E-mailadres	[REDACTED]@markermeerdijken.nl

2. Algemene gegevens van de toepasser / uitvoerder

Naam	Unie van Marken
Postadres	Hoogedijk 1 d 1145PM Katwoude
Telefoonnummer	0299-224510
Faxnummer	--
E-mailadres	info@markermeerdijken.nl
Rechtspersoon	Organisatie
KvK nummer:	64566773
Vestigingsnummer:	33381399
Contactpersoon	
Naam	De heer [REDACTED]
Telefoonnummer	[REDACTED]
Mobielnummer	[REDACTED]
E-mailadres	[REDACTED]@markermeerdijken.nl

3. Beoogde toepassing bouwstoffen, grond of

baggerspecie

Toegepast materiaal:	Grond
Toepassingstype:	Toepassing in grootschalige bodemtoepassing
GBT Kern of Leeflaag:	Kern
Toepassingsgebied:	In / op de waterbodem in aëroob milieu

4. Project details

Naam:	GBT M6
Startdatum:	20-12-2021
Einddatum:	31-12-2025

5. Toepassing details

Toe te passen partij

Startdatum:	20-12-2021
Afrondingsdatum:	31-12-2025
Materiaal hoeveelheid:	5400 m ³

Toepassing

Laagdikte (m):	2,00
Laagdikte volume (m³):	5400
Laagdikte beschrijving:	M6 Kern Dijk
Leeflaag dikte (m):	--
Leeflaag volume (m³):	--
Leeflaag beschrijving:	--

Rapport

Naam organisatie die rapport geschreven heeft:	--
Rapportnummer:	--

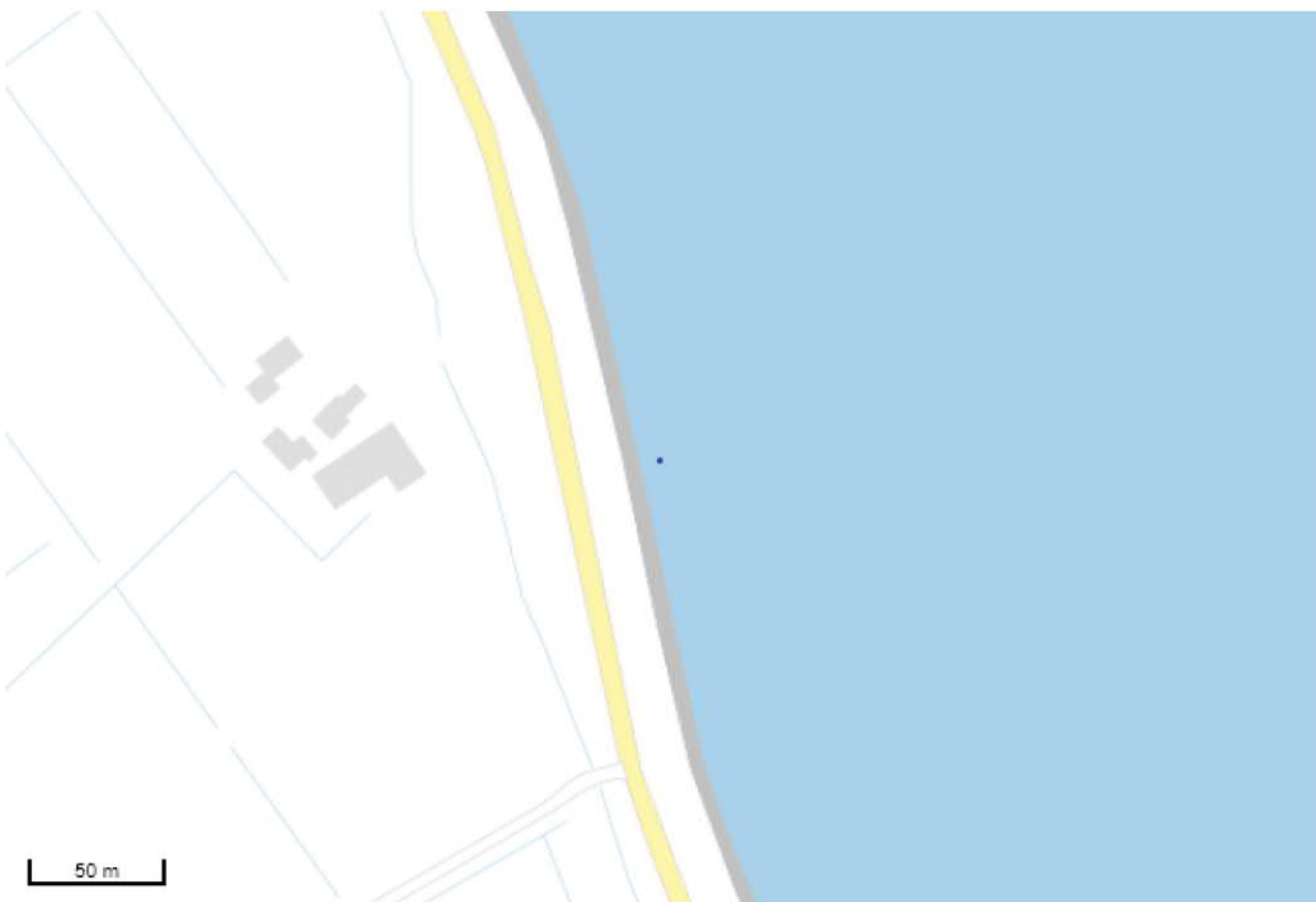
6. Adresgegevens van de toepassingslocatie

Adres:	IJsselmeerdijk
Postcode:	--
Plaats:	Oosthuizen
X-coördinaat:	130823
Y-coördinaat:	510141
Bodemlaag hoogte t.o.v. maaiveld:	--
Omschrijving:	Betreft Raammelding voor GBT tbv Markmermeerdijken Module 6. Tussen DP29 en 35. Er is ruimte voor 5400 kuub grond als Kern van de GBT. In de bijlage "Memo Onderbouwing GBT tbv BBK Melding" is de GBT beschreven.

Plattegrond

Bijgevoegde plattegronden: Memo Onderbouwing GBT tbv BBK Melding 20211213.pdf

Plattegrond:



7. Gegevens van de locatie van herkomst

Grondbewerkingsinrichting:	--
Adres:	ntb
Postcode:	--
Plaats:	ntb
X-coördinaat:	0
Y-coördinaat:	0
Bodemlaag hoogte t.o.v. maaiveld:	--
Omschrijving:	Voor iedere toepassing zal apart een BBk melding worden gedaan.

Plattegrond

8. Wie is bevoegd gezag voor de toepassing

Bevoegd Gezag Type:	Rijkswaterstaat
----------------------------	-----------------

Bevoegd Gezag

Naam:	Rijkswaterstaat Midden-Nederland
Afdeling:	--
Adres:	Postbus 600
Postcode:	8200AP
Plaats:	LELYSTAD
Telefoonnummer:	0320-299002
Faxnummer:	

9. Bodemfunctieklasse en bodemkwaliteitsklasse ter plaatse van de toepassing

Waterbodemkwaliteitsklasse:	Voldoet aan de achtergrondwaarden (AW 2000)
------------------------------------	---

10. Milieuhygiënische verklaringen

Milieuhygiënische verklaringen:	Verklaring op basis van bodemonderzoek
Naam erkende uitvoerende instantie	ntb
Rapportnummer	ntb

Kwaliteitgegevens bestand: --

Partijsplitsing

Partij gesplitst: nee

Partijrelatie: --

Splitsing uitgevoerd: --

Datum splitsing: --

11. Status (Bevoegd Gezag)

Kenmerk Melder: AMMD-21-32 GBT M6 Raammelding

Opmerking melder:

Voor project dijkversterking Markermeerdijken is toezichthouder/handhaver en aanspreekpunt.

De toepassing zal in de waterbodem plaatsvinden. Na afronden van de dijkversterking en het aanpassen van de waterbeheergrenzen zal de toepassing op Landbodem zijn gelegen.

Kenmerk bevoegd gezag: --

Naam behandelaar: --

Opmerking bevoegd gezag: --

Indicatie 'Volledig': Onbekend

Indicatie 'Goedgekeurd': Onbekend

Indicatie 'Ingetrokken door melder': Onbekend

Indicatie 'Partij is toegepast': Onbekend

Indicatie 'Administratief afgehandeld': Onbekend

Indicatie 'Toezicht houden in het veld': Onbekend

Indicatie 'Toezicht gehouden in het veld': Onbekend

Indicatie 'Bruikbaar voor bodemkwaliteitskaart': Onbekend

Melding besluit bodemkwaliteit

Meldingnummer: 597847.0
Melding gedaan op: 13-12-2021
Melding type: Toepassing partij
Melding gedaan door: Unie van Marken
[REDACTED]
[REDACTED]
contact@markermeerdijken.nl
Status: Verzonden

1. Algemene gegevens van de toepasser / eigenaar

Naam HHNK
Postadres Stationsplein 136
1703WC Heerhugowaard
Telefoonnummer 072-5828282
Faxnummer --
E-mailadres info@hhnk.nl
Rechtspersoon Organisatie
KvK nummer: 37161516
Vestigingsnummer: --

Contactpersoon

Naam De heer [REDACTED]
Telefoonnummer [REDACTED]
Mobielnummer [REDACTED]
E-mailadres [REDACTED]@markermeerdijken.nl

2. Algemene gegevens van de toepasser / uitvoerder

Naam Unie van Marken
Postadres Hoogedijk 1 d
1145PM Katwoude
Telefoonnummer 0299-224510
Faxnummer --
E-mailadres info@markermeerdijken.nl
Rechtspersoon Organisatie
KvK nummer: 64566773
Vestigingsnummer: 33381399

Contactpersoon

Naam De heer [REDACTED]
Telefoonnummer [REDACTED]
Mobielnummer [REDACTED]
E-mailadres [REDACTED]@markermeerdijken.nl

3. Beoogde toepassing bouwstoffen, grond of

baggerspecie

Toegepast materiaal:	Grond
Toepassingstype:	Toepassing in grootschalige bodemtoepassing
GBT Kern of Leeflaag:	Kern
Toepassingsgebied:	In / op de waterbodem in aëroob milieu

4. Project details

Naam:	GBT M7
Startdatum:	20-12-2021
Einddatum:	31-12-2025

5. Toepassing details

Toe te passen partij

Startdatum:	20-12-2021
Afrondingsdatum:	31-12-2025
Materiaal hoeveelheid:	18000 m ³

Toepassing

Laagdikte (m):	2,00
Laagdikte volume (m³):	18000
Laagdikte beschrijving:	M7 Kern Dijk
Leeflaag dikte (m):	--
Leeflaag volume (m³):	--
Leeflaag beschrijving:	--

Rapport

Naam organisatie die rapport geschreven heeft:	--
Rapportnummer:	--

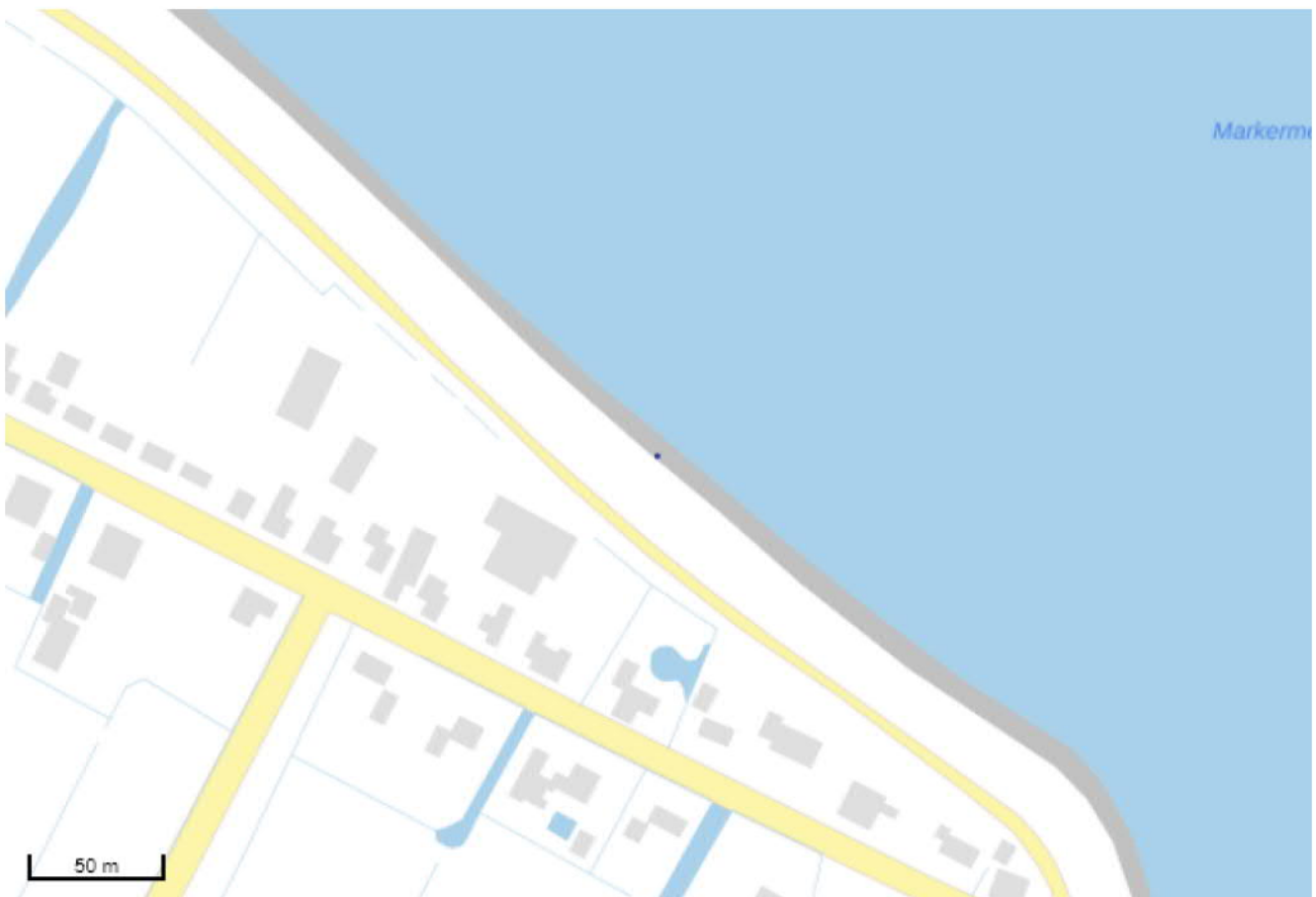
6. Adresgegevens van de toepassingslocatie

Adres:	IJsselmeerdijk
Postcode:	--
Plaats:	Warder
X-coördinaat:	131453
Y-coördinaat:	508352
Bodemlaag hoogte t.o.v. maaiveld:	--
Omschrijving:	Betreft Raammelding voor GBT tbv Markmermeerdijken Module 7. Tussen DP48 en 68. Er is ruimte voor 18000 kuub grond als Kern van de GBT. In de bijlage "Memo Onderbouwing GBT tbv BBK Melding" is de GBT beschreven.

Plattegrond

Bijgevoegde plattegronden: Memo Onderbouwing GBT tbv BBK Melding 20211213.pdf

Plattegrond:



7. Gegevens van de locatie van herkomst

Grondbewerkingsinrichting:	--
Adres:	--
Postcode:	--
Plaats:	ntb
X-coördinaat:	0
Y-coördinaat:	0
Bodemlaag hoogte t.o.v. maaiveld:	--
Omschrijving:	Voor iedere toepassing zal apart een BBk melding worden gedaan.

Plattegrond

8. Wie is bevoegd gezag voor de toepassing

Bevoegd Gezag Type:	Rijkswaterstaat
----------------------------	-----------------

Bevoegd Gezag

Naam:	Rijkswaterstaat Midden-Nederland
Afdeling:	--
Adres:	Postbus 600
Postcode:	8200AP
Plaats:	LELYSTAD
Telefoonnummer:	0320-299002
Faxnummer:	

9. Bodemfunctieklasse en bodemkwaliteitsklasse ter plaatse van de toepassing

Waterbodemkwaliteitsklasse:	Voldoet aan de achtergrondwaarden (AW 2000)
------------------------------------	---

10. Milieuhygiënische verklaringen

Milieuhygiënische verklaringen:	Verklaring op basis van bodemonderzoek
Naam erkende uitvoerende instantie	ntb
Rapportnummer	ntb

Kwaliteitgegevens bestand: --

Partijsplitsing

Partij gesplitst: nee

Partijrelatie: --

Splitsing uitgevoerd: --

Datum splitsing: --

11. Status (Bevoegd Gezag)

Kenmerk Melder: AMMD-21-33 GBT M7 Raammelding

Opmerking melder:

Voor project dijkversterking Markermeerdijken is toezichthouder/handhaver en aanspreekpunt.

De toepassing zal in de waterbodem plaatsvinden. Na afronden van de dijkversterking en het aanpassen van de waterbeheergrenzen zal de toepassing op Landbodem zijn gelegen.

Kenmerk bevoegd gezag: --

Naam behandelaar: --

Opmerking bevoegd gezag: --

Indicatie 'Volledig': Onbekend

Indicatie 'Goedgekeurd': Onbekend

Indicatie 'Ingetrokken door melder': Onbekend

Indicatie 'Partij is toegepast': Onbekend

Indicatie 'Administratief afgehandeld': Onbekend

Indicatie 'Toezicht houden in het veld': Onbekend

Indicatie 'Toezicht gehouden in het veld': Onbekend

Indicatie 'Bruikbaar voor bodemkwaliteitskaart': Onbekend

Melding besluit bodemkwaliteit

Meldingnummer: 597852.0
Melding gedaan op: 13-12-2021
Melding type: Toepassing partij
Melding gedaan door: Unie van Marken
[REDACTED]
[REDACTED]
contact@markermeerdijken.nl
Status: Verzonden

1. Algemene gegevens van de toepasser / eigenaar

Naam HHNK
Postadres Stationsplein 136
1703WC Heerhugowaard
Telefoonnummer 072-5828282
Faxnummer --
E-mailadres info@hhnk.nl
Rechtspersoon Organisatie
KvK nummer: 37161516
Vestigingsnummer: --

Contactpersoon

Naam De heer [REDACTED]
Telefoonnummer [REDACTED]
Mobielnummer [REDACTED]
E-mailadres [REDACTED]@markermeerdijken.nl

2. Algemene gegevens van de toepasser / uitvoerder

Naam Unie van Marken
Postadres Hoogedijk 1 d
1145PM Katwoude
Telefoonnummer 0299-224510
Faxnummer --
E-mailadres info@markermeerdijken.nl
Rechtspersoon Organisatie
KvK nummer: 64566773
Vestigingsnummer: 33381399

Contactpersoon

Naam De heer [REDACTED]
Telefoonnummer [REDACTED]
Mobielnummer [REDACTED]
E-mailadres [REDACTED]@markermeerdijken.nl

3. Beoogde toepassing bouwstoffen, grond of

baggerspecie

Toegepast materiaal:	Grond
Toepassingstype:	Toepassing in grootschalige bodemtoepassing
GBT Kern of Leeflaag:	Kern
Toepassingsgebied:	In / op de waterbodem in aëroob milieu

4. Project details

Naam:	GBT M15-1
Startdatum:	20-12-2021
Einddatum:	31-12-2025

5. Toepassing details

Toe te passen partij

Startdatum:	20-12-2021
Afrondingsdatum:	31-12-2025
Materiaal hoeveelheid:	5200 m ³

Toepassing

Laagdikte (m):	2,00
Laagdikte volume (m³):	5200
Laagdikte beschrijving:	M15-1 Kern
Leeflaag dikte (m):	--
Leeflaag volume (m³):	--
Leeflaag beschrijving:	--

Rapport

Naam organisatie die rapport geschreven heeft:	--
Rapportnummer:	--

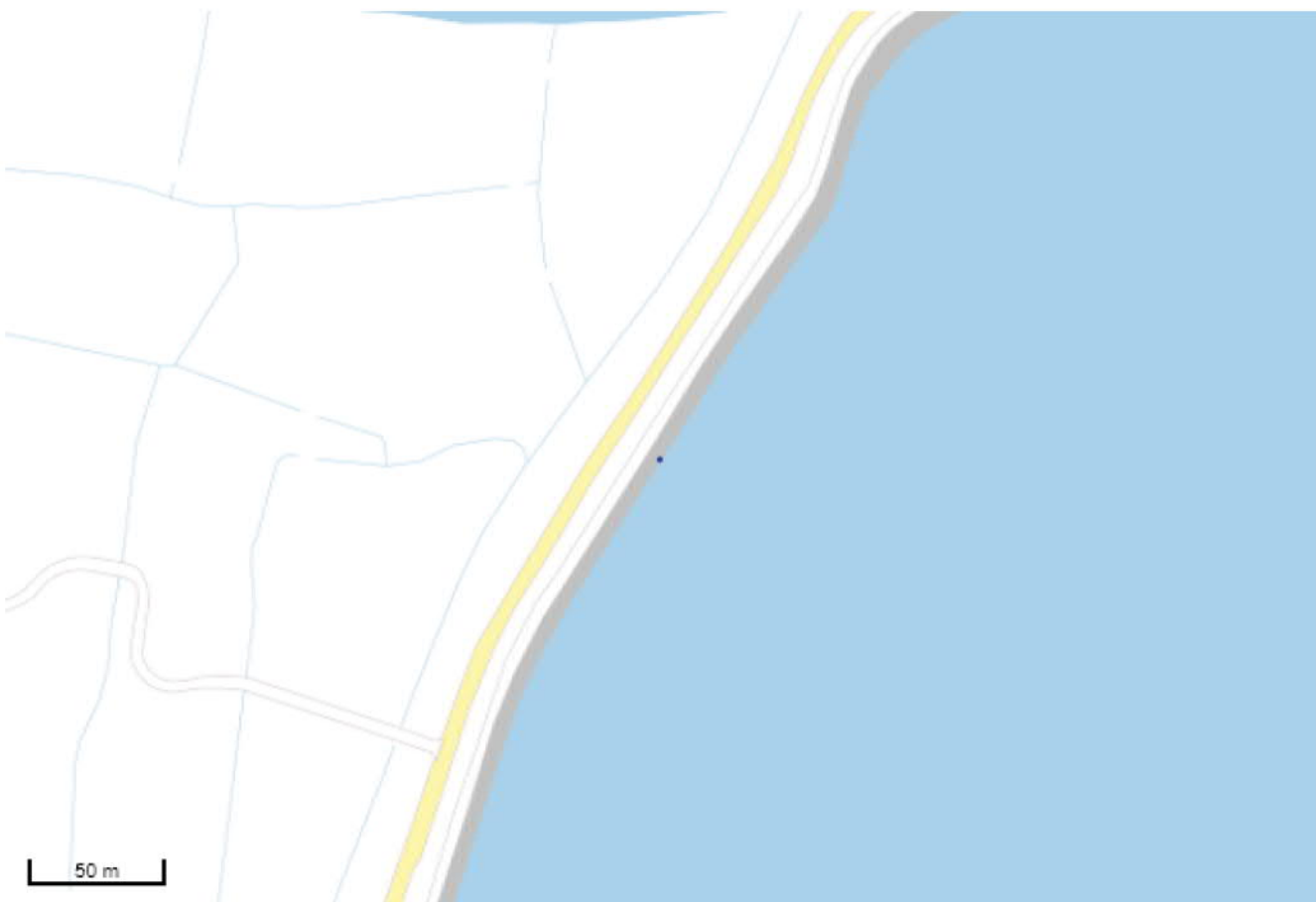
6. Adresgegevens van de toepassingslocatie

Adres:	Uitdammerdijk
Postcode:	--
Plaats:	Amsterdam
X-coördinaat:	130703
Y-coördinaat:	490249
Bodemlaag hoogte t.o.v. maaiveld:	--
Omschrijving:	Betreft Raammelding voor GBT tbv Markmermeerdijken Module 14. Tussen DP117 en 122,5. Er is ruimte voor 5200 kuub grond als Kern van de GBT. In de bijlage "Memo Onderbouwing GBT tbv BBK Melding" is de GBT beschreven.

Plattegrond

Bijgevoegde plattegronden: Memo Onderbouwing GBT tbv BBK Melding 20211213.pdf

Plattegrond:



7. Gegevens van de locatie van herkomst

Grondbewerkingsinrichting:	--
Adres:	--
Postcode:	--
Plaats:	ntb
X-coördinaat:	0
Y-coördinaat:	0
Bodemlaag hoogte t.o.v. maaiveld:	--
Omschrijving:	Voor iedere toepassing zal apart een BBk melding worden gedaan.

Plattegrond

8. Wie is bevoegd gezag voor de toepassing

Bevoegd Gezag Type:	Rijkswaterstaat
----------------------------	-----------------

Bevoegd Gezag

Naam:	Rijkswaterstaat Midden-Nederland
Afdeling:	--
Adres:	Postbus 600
Postcode:	8200AP
Plaats:	LELYSTAD
Telefoonnummer:	0320-299002
Faxnummer:	

9. Bodemfunctieklasse en bodemkwaliteitsklasse ter plaatse van de toepassing

Waterbodemkwaliteitsklasse:	Voldoet aan de achtergrondwaarden (AW 2000)
------------------------------------	---

10. Milieuhygiënische verklaringen

Milieuhygiënische verklaringen:	Verklaring op basis van bodemonderzoek
Naam erkende uitvoerende instantie	ntb
Rapportnummer	ntb

Kwaliteitgegevens bestand: --

Partijsplitsing

Partij gesplitst: nee

Partijrelatie: --

Splitsing uitgevoerd: --

Datum splitsing: --

11. Status (Bevoegd Gezag)

Kenmerk Melder: AMMD-21-34 GBT M15-1 Raammelding

Opmerking melder:

Voor project dijkversterking Markermeerdijken is toezichthouder/handhaver en aanspreekpunt.

De toepassing zal in de waterbodem plaatsvinden. Na afronden van de dijkversterking en het aanpassen van de waterbeheergrenzen zal de toepassing op Landbodem zijn gelegen.

Kenmerk bevoegd gezag: --

Naam behandelaar: --

Opmerking bevoegd gezag: --

Indicatie 'Volledig': Onbekend

Indicatie 'Goedgekeurd': Onbekend

Indicatie 'Ingetrokken door melder': Onbekend

Indicatie 'Partij is toegepast': Onbekend

Indicatie 'Administratief afgehandeld': Onbekend

Indicatie 'Toezicht houden in het veld': Onbekend

Indicatie 'Toezicht gehouden in het veld': Onbekend

Indicatie 'Bruikbaar voor bodemkwaliteitskaart': Onbekend

Melding besluit bodemkwaliteit

Meldingnummer: 597854.0
Melding gedaan op: 13-12-2021
Melding type: Toepassing partij
Melding gedaan door: Unie van Marken
████████████████████
████████████████████
contact@markermeerdijken.nl
Status: Verzonden

1. Algemene gegevens van de toepasser / eigenaar

Naam HHNK
Postadres Stationsplein 136
1703WC Heerhugowaard
Telefoonnummer 072-5828282
Faxnummer --
E-mailadres info@hhnk.nl
Rechtspersoon Organisatie
KvK nummer: 37161516
Vestigingsnummer: --

Contactpersoon

Naam De heer [REDACTED]
Telefoonnummer [REDACTED]
Mobielnummer [REDACTED]
E-mailadres [REDACTED]@markermeerdijken.nl

2. Algemene gegevens van de toepasser / uitvoerder

Naam Unie van Marken
Postadres Hoogedijk 1 d
1145PM Katwoude
Telefoonnummer 0299-224510
Faxnummer --
E-mailadres info@markermeerdijken.nl
Rechtspersoon Organisatie
KvK nummer: 64566773
Vestigingsnummer: 33381399

Contactpersoon

Naam De heer [REDACTED]
Telefoonnummer [REDACTED]
Mobielnummer [REDACTED]
E-mailadres [REDACTED]@markermeerdijken.nl

3. Beoogde toepassing bouwstoffen, grond of

baggerspecie

Toegepast materiaal:	Grond
Toepassingstype:	Toepassing in grootschalige bodemtoepassing
GBT Kern of Leeflaag:	Kern
Toepassingsgebied:	In / op de waterbodem in aëroob milieu

4. Project details

Naam:	GBT M15-2
Startdatum:	20-12-2021
Einddatum:	31-12-2025

5. Toepassing details

Toe te passen partij

Startdatum:	20-12-2021
Afrondingsdatum:	31-12-2025
Materiaal hoeveelheid:	11500 m ³

Toepassing

Laagdikte (m):	2,00
Laagdikte volume (m³):	11500
Laagdikte beschrijving:	M15-2 Kern
Leeflaag dikte (m):	--
Leeflaag volume (m³):	--
Leeflaag beschrijving:	--

Rapport

Naam organisatie die rapport geschreven heeft:	--
Rapportnummer:	--

6. Adresgegevens van de toepassingslocatie

Adres:	Uitdammerdijk
Postcode:	--
Plaats:	Amsterdam
X-coördinaat:	129838
Y-coördinaat:	488605
Bodemlaag hoogte t.o.v. maaiveld:	--
Omschrijving:	Betreft Raammelding voor GBT tbv Markmermeerdijken Module 15. Tussen DP134,9 en 141. Er is ruimte voor 11500 kuub grond als Kern van de GBT. In de bijlage "Memo Onderbouwing GBT tbv BBK Melding" is de GBT beschreven.

Plattegrond

Bijgevoegde plattegronden: Memo Onderbouwing GBT tbv BBK Melding 20211213.pdf

Plattegrond:



7. Gegevens van de locatie van herkomst

Grondbewerkingsinrichting:	--
Adres:	--
Postcode:	--
Plaats:	ntb
X-coördinaat:	0
Y-coördinaat:	0
Bodemlaag hoogte t.o.v. maaiveld:	--
Omschrijving:	Voor iedere toepassing zal apart een BBk melding worden gedaan.

Plattegrond

8. Wie is bevoegd gezag voor de toepassing

Bevoegd Gezag Type:	Rijkswaterstaat
----------------------------	-----------------

Bevoegd Gezag

Naam:	Rijkswaterstaat Midden-Nederland
Afdeling:	--
Adres:	Postbus 600
Postcode:	8200AP
Plaats:	LELYSTAD
Telefoonnummer:	0320-299002
Faxnummer:	

9. Bodemfunctieklasse en bodemkwaliteitsklasse ter plaatse van de toepassing

Waterbodemkwaliteitsklasse:	Voldoet aan de achtergrondwaarden (AW 2000)
------------------------------------	---

10. Milieuhygiënische verklaringen

Milieuhygiënische verklaringen:	Verklaring op basis van bodemonderzoek
Naam erkende uitvoerende instantie	ntb
Rapportnummer	ntb

Kwaliteitgegevens bestand: --

Partijsplitsing

Partij gesplitst: nee

Partijrelatie: --

Splitsing uitgevoerd: --

Datum splitsing: --

11. Status (Bevoegd Gezag)

Kenmerk Melder: AMMD-21-35 GBT M15-2 Raammelding

Opmerking melder:

Voor project dijkversterking Markermeerdijken is toezichthouder/handhaver en aanspreekpunt.

De toepassing zal in de waterbodem plaatsvinden. Na afronden van de dijkversterking en het aanpassen van de waterbeheergrenzen zal een gedeelte in de landbodem en een gedeelte in de waterbodem zijn gelegen.

Kenmerk bevoegd gezag: --

Naam behandelaar: --

Opmerking bevoegd gezag: --

Indicatie 'Volledig': Onbekend

Indicatie 'Goedgekeurd': Onbekend

Indicatie 'Ingetrokken door melder': Onbekend

Indicatie 'Partij is toegepast': Onbekend

Indicatie 'Administratief afgehandeld': Onbekend

Indicatie 'Toezicht houden in het veld': Onbekend

Indicatie 'Toezicht gehouden in het veld': Onbekend

Indicatie 'Bruikbaar voor bodemkwaliteitskaart': Onbekend