

**From:** Mailer Meldsysteem Bodemkwaliteit <noreply@meldpuntbodemkwaliteit.nl>  
**Sent on:** vrijdag, 15 maart 2019 15:55:36  
**To:** MeldpuntBBK (MN) <meldpuntbbkmn@rws.nl>; Omgevingsloket Online (WVL) <omgevingsloket@rws.nl>  
**Subject:** Nieuwe melding werk schone grond 483852.0  
**Attachments:** Melding\_483852.0.pdf (7.42 KB), Melding\_483852.0.xml (1.91 KB), AMMD-Memo BBKmelding loswallen\_versie 1\_15032019.pdf (114.66 KB), Bijlage 1. Overzicht deelgebieden Noord en Midden.pdf (967.27 KB), Bijlage 1. Overzicht deelgebieden Zuid.pdf (842.64 KB), K41307-05.pdf (383.51 KB), Wingebed IJsselmeer.pdf (1.02 MB)



Rijkswaterstaat  
 Ministerie van Infrastructuur en Milieu

Geachte heer/mevrouw

Bij deze ontvangt u een nieuwe melding met nummer 483852.0. De melding is ingediend door [REDACTED] namens HHNK. De melder heeft aan deze melding het kenmerk AMMD-19-Loswal 10-EXT meegegeven. Het betreft een toepassing van schone grond op de locatie Markermeer.

In de bijlagen treft u alle meldingsinformatie aan.

Indien u constateert dat de melding niet correct is of dat er meldingsinformatie ontbreekt of dat een melding anderszins niet voldoet aan de vereisten van het Besluit bodemkwaliteit, dan dient u daarover rechtstreeks met de melder te communiceren. Het meldsysteem ondersteunt deze communicatie niet. De melder is de enige die aanvullingen en wijzigingen aan kan brengen op de melding. Wij verzoeken u de melder eventuele wijzigingen/aanvullingen via het meldsysteem bij u te laten indienen. Voor deze melding heeft het systeem de volgende zaken geconstateerd:

#### **Wettelijk verplichte velden**

Alle wettelijk verplichte velden zijn ingevuld. De inhoudelijke correctheid van de ingevulde velden is niet gecontroleerd, dat is een taak voor het bevoegd gezag.

Voor deze melding heeft het systeem de volgende zaken geconstateerd:

#### **Termijnen**

De ingevulde project startdatum voldoet niet aan de wettelijke vereisten voor het tijdig indienen van een melding.

U kunt ervoor kiezen gebruik te maken van de mogelijkheden die het systeem biedt om uw beoordeling van deze melding aan deze melding te koppelen. Daarvoor dient u [in te loggen](#) in het systeem.

U kunt verschillende statusvelden aan deze melding koppelen alsmede uw eigen kenmerk. Tevens kunt u in een memoveld uw bevindingen opnemen. De volgende statusvelden staan tot uw beschikking:

- Indicatie 'Volledig' (Ja/Nee/Onbekend)
- Indicatie 'Goedgekeurd' (Ja/Nee/Onbekend)
- Indicatie 'Ingetrokken door melder' (Ja/Nee/Onbekend)
- Indicatie 'Partij is toegepast' (Ja/Nee/Onbekend)
- Indicatie 'Administratief afgehandeld' (Ja/Nee/Onbekend)
- Indicatie 'Toezicht houden in het veld' (Ja/Nee/Onbekend)
- Indicatie 'Toezicht gehouden in het veld' (Ja/Nee/Onbekend)
- Indicatie 'Bruikbaar voor bodemkwaliteitskaart' (Ja/Nee/Onbekend)

Met vriendelijke groet,

Dit bericht is automatisch gegenereerd.

Disclaimer

Dit e-mail bericht is uitsluitend bestemd voor geadresseerde(n) en kan vertrouwelijke informatie bevatten. Rijkswaterstaat is niet verantwoordelijk voor de juistheid en volledigheid noch voor de tijdige verzending en ontvangst van dit e-mailbericht en mogelijke attachments.

This e-mail may contain confidential material intended for the addressee only. Rijkswaterstaat shall not be liable for the incorrect or incomplete transmission of this e-mail or any attachments, nor for any delay in receipt.



## Melding besluit bodemkwaliteit

**Meldingnummer:** 483852.0  
**Melding gedaan op:** 15-03-2019  
**Melding type:** Werk schone grond  
**Melding gedaan door:** Unie van Marken  
[REDACTED]  
[REDACTED]  
[info@markermeerdijken.nl](mailto:info@markermeerdijken.nl)  
**Status:** Verzonden

## 1. Algemene gegevens van de toepasser / eigenaar

**Naam** HHNK  
**Postadres** Stationsplein 136  
1703WC Heerhugowaard

**Telefoonnummer** [REDACTED]

**Faxnummer** --

**E-mailadres** info@hhnk.nl

**Rechtspersoon** Organisatie

**KvK nummer:** 37161516

**Vestigingsnummer:** --

### Contactpersoon

**Naam** De heer [REDACTED]

**Telefoonnummer** [REDACTED]

**Mobielnummer** [REDACTED]

**E-mailadres** [REDACTED]@markermeerdijken.nl

## 2. Project details

**Naam:** Loswal 10

**Startdatum:** 1-1-2019

**Einddatum:** 1-1-2024



### 3. Adresgegevens van de toepassingslocatie

<b>Adres:</b>	--
<b>Postcode:</b>	--
<b>Plaats:</b>	Markermeer
<b>X-coördinaat:</b>	144610
<b>Y-coördinaat:</b>	506852
<b>Bodemlaag hoogte t.o.v. maaiveld:</b>	--
<b>Omschrijving:</b>	Het betreft tijdelijke opslag van schoon zand tbv realisatie (tijdelijke) loswal 4 = gemeld onder nr 483846.0. Later wordt dit zand weer afgevoerd. De definitieve bestemming (ofwel toepassing) is nog niet bekend. Vooralsnog wordt midden Markermeer aangehouden. Wanneer dit bekend is, zal onderhavige BBKmelding worden aangepast. In bijlagen een memo met hoeveelheden per loswal (incl situering) met BRL SIKB 9313 (zand)wincertificaat klasse AW (incl originele herkomst)


#### Plattegrond

<b>Bijgevoegde plattegronden:</b>	AMMD-Memo BBKmelding loswallen_versie 1_15032019.pdf Bijlage 1. Overzicht deelgebieden Noord en Midden.pdf Bijlage 1. Overzicht deelgebieden Zuid.pdf K41307-05.pdf Wingebied IJsselmeer.pdf
-----------------------------------	--

**Plattegrond:**

### 4. Wie is bevoegd gezag voor de toepassing

<b>Bevoegd Gezag Type:</b>	Rijkswaterstaat
<b>Bevoegd Gezag</b>	
<b>Naam:</b>	Rijkswaterstaat Midden-Nederland
<b>Afdeling:</b>	--
<b>Adres:</b>	Postbus 2232
<b>Postcode:</b>	3500GE
<b>Plaats:</b>	Utrecht



Telefoonnummer:

Faxnummer:

## 5. Status (Bevoegd Gezag)

Kenmerk Melder: AMMD-19-Loswal 10-EXT

Opmerking melder:

Behandelend toezichthouder RWS Midden NL is de heer

Kenmerk bevoegd gezag: --

Naam behandelaar: --

Opmerking bevoegd gezag: --

Indicatie 'Volledig': Onbekend

Indicatie 'Goedgekeurd': Onbekend

Indicatie 'Ingetrokken door melder': Onbekend

Indicatie 'Partij is toegepast': Onbekend

Indicatie 'Administratief afgehandeld': Onbekend

Indicatie 'Toezicht houden in het veld': Onbekend

Indicatie 'Toezicht gehouden in het veld': Onbekend

Indicatie 'Bruikbaar voor': Onbekend

**bodemkwaliteitskaart:**

## MEMO

Aan -

Van [redacted]

Kopie aan [redacted]  
 [redacted]

Onderwerp	Documentnummer	Datum
Proefterpen: aanvullende informatie tbv melding ihkv Besluit Bodemkwaliteit	-	15-3-2019

### 1. Aanleiding

Ten behoeve van het project dijkversterking Markermeerdijken worden een 10-tal (tijdelijke) loswallen gerealiseerd. Op elke locatie wordt een hoeveelheid zand met kwaliteitsklasse Achtergrondwaarde onder BRL SIKB 9313 (zandwin)certificaat aangeleverd.

### 2. Hoeveelheden

In de onderstaande tabel worden de leverantieperiode en hoeveelheden per loswal aangegeven. De hoeveelheden worden zowel in vaste kuubs (vm<sup>3</sup>) als beunkuubs (bm<sup>3</sup>) gemeld. De bm<sup>3</sup>'s zijn voor de melding relevant in relatie tot de grondstromenregistratie.

loswal	Start ca	Finish ca	Hoevh	Eenh	Hoevh	Eenh**
Loswal 1	onbekend	onbekend		vm3	-	bm3
Loswal 2	wk 32-2019	wk 49-2019	48,000	vm3	52,320	bm3
Loswal 3	wk 27-2019	wk 47-2019	44,400	vm3	48,396	bm3
Loswal 4	wk 10-2019*	wk 27-2019	54,000	vm3	58,860	bm3
Loswal 5	wk 37-2019	wk 3-2020	32,400	vm3	35,316	bm3
Loswal 6			12,000	vm3	13,080	bm3
Loswal 7			12,000	vm3	13,080	bm3
Loswal 8	wk 27-2019	wk 48-2019	42,000	vm3	45,780	bm3
ONHOLD Loswal 9			0	vm3	-	bm3
Loswal 10	wk 11-2019*	wk 31-2019	63,600	vm3	69,324	bm3
			<b>308,400</b>	<b>vm3</b>	<b>336,156</b>	<b>bm3</b>

\*: de start wordt gesteld op week 12

\*\* : er is gerekend met factor 1,09 (1 vaste m3 = 1,09 beun m3)

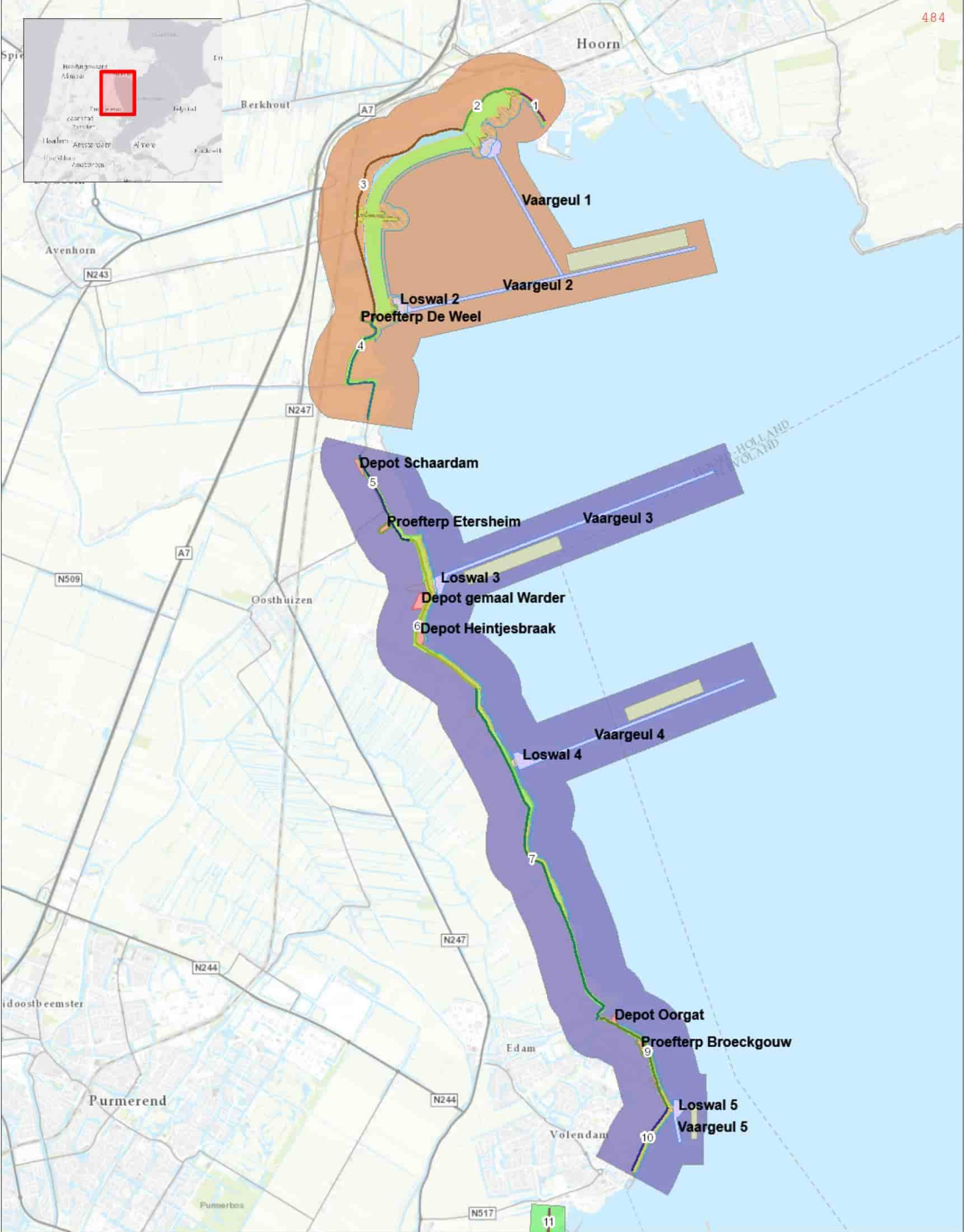
### 3. Situering

Een overzicht van de loswallen is opgenomen in de bijlage 1 (2x).

#### **4. Meldingen**

Per loswal wordt gelijktijdig met de melding "Tijdelijke opslag" ook definitieve bestemming melding "toepassing" gedaan. Op dit moment is nog niet duidelijk hoelang de tijdelijke opslag gaat duren. Wettelijk gezien wordt gesteld dat tijdelijke opslag in oppervlaktewater max 10 jaar" mag duren. Vooralsnog wordt 1-1-2024 aangehouden. De definitieve toepassingslocatie is nog niet bekend, omdat dit afhankelijk is van vraag en aanbod. Er is gekozen om het midden van Markermeer aan te houden als definitieve toepassingslocatie. Wanneer de definitieve locatie bekend is, zal deze aangepast worden.



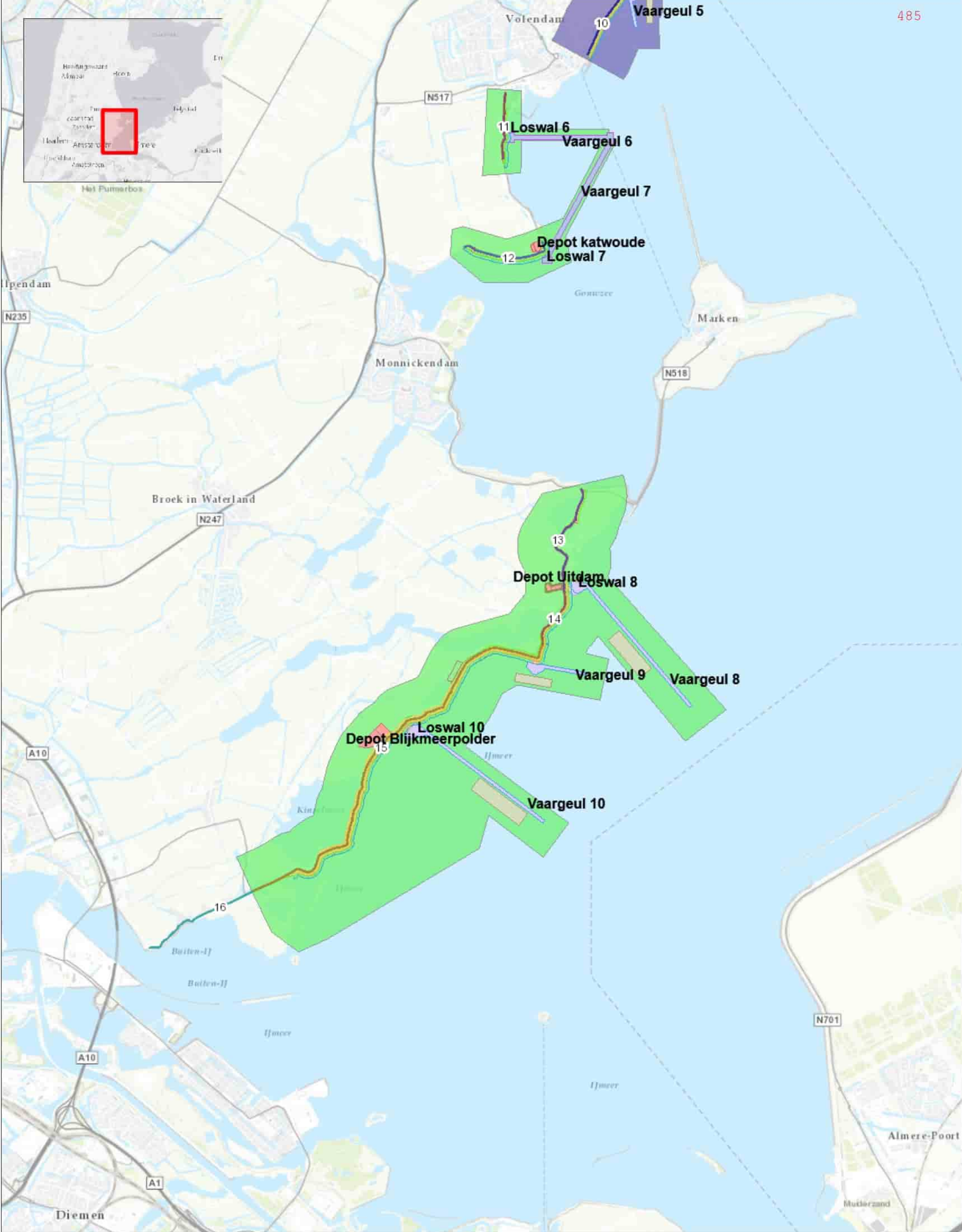


Project: AMMD  
 Tekeningnummer: -Tekeningnummer-  
 Tekeningomschrijving: Overzicht deelgebied Noord en Midden

Datum: 11-02-2019  
 Schaal: 1:50.000  
 Formaat: A3 Staand (297 x 420 mm)







Project: AMMD  
 Tekeningnummer: -Tekeningnummer-  
 Tekeningomschrijving: Overzicht deelgebied Zuid

Datum: 11-02-2019  
 Schaal: 1:50.000  
 Formaat: A3 Staand (297 x 420 mm)



# NL BSB<sup>®</sup>

## productcertificaat



Nummer K41307/05 Vervangt K41307/04  
 Uitgegeven 2016-03-01  
 Geldig tot Onbepaald Pagina 1 van 3

### Zand uit dynamische wingebieden

### J. van Vliet b.v.

#### VERKLARING VAN KIWA

Dit productcertificaat is afgegeven op basis van BRL 9313 "Zand uit dynamische wingebieden" d.d. 29 november 2012 inclusief wijzigingsblad d.d. 13 mei 2015, conform het Kiwa-Reglement voor Productcertificatie.

Kiwa verklaart dat het gerechtvaardigd vertrouwen bestaat dat de door de certificaathouder geleverde producten aan de in dit certificaat vastgelegde milieuhygiënische specificaties van het Besluit bodemkwaliteit voldoen, mits zij zijn voorzien van het NL BSB<sup>®</sup>-merk op de wijze zoals aangegeven in dit certificaat voor de volgende niveaus:

- Niveau V: zoet zand uit niet-maritieme wingebieden

Kiwa verklaart dat voor dit productcertificaat geen controle plaatsvindt op het gebruik in werken en op de melding- en/of informatieplicht van de gebruiker aan het bevoegd gezag. Kiwa verklaart, dat met inachtneming van het bovenstaande, zand uit dynamische wingebieden in zijn toepassingen en met in achtneming van de daarbij behorende toepassingsvoorwaarden voldoet aan de relevante eisen van het Besluit bodemkwaliteit.

Voor het Besluit bodemkwaliteit is dit een door de minister van Infrastructuur en Milieu erkend certificaat, indien het certificaat is opgenomen in het "Overzicht van erkende kwaliteitsverklaringen in de bouw" op de website van SBK: [www.bouwkwaliteit.nl](http://www.bouwkwaliteit.nl) en de website van Bodem+: [www.bodemplus.nl](http://www.bodemplus.nl).



Kiwa

Advies: raadpleeg [www.kiwa.nl](http://www.kiwa.nl) om na te gaan of dit certificaat geldig is.

**Kiwa Nederland B.V.**  
 Sir Winston Churchillaan 273  
 Postbus 70  
 2280 AB RIJSWIJK

Tel.   
 Fax   
[info@kiwa.nl](mailto:info@kiwa.nl)  
[www.kiwa.nl](http://www.kiwa.nl)

**Certificaathouder**  
 J. van Vliet b.v.  
 Toetsenbordweg 3  
 1033 MZ AMSTERDAM  
 Postbus 37188  
 1030 AD AMSTERDAM  
 Tel.   
 Fax

**Uitvoeringslocatie**  
 Zie bladzijde 2  
 van dit certificaat

Afbeelding van het NL BSB<sup>®</sup>-merk



® is een collectief merk van  
 Stichting Bouwkwiteit.

## Besluit bodemkwaliteit



## Zand uit dynamische wingebieden

**PRODUCTSPECIFICATIE****Milieutechnische specificatie**

In de BRL 9313 worden aan het zand eisen gesteld met betrekking tot de milieutechnische specificaties voor grond en baggerspecie, zoals verwoord in het Besluit bodemkwaliteit. De gemiddelde samenstellingswaarden bepaald overeenkomstig AP04-SG, voldoen aan de achtergrondwaarden van bijlage B van de Regeling bodemkwaliteit met inachtneming van art. 4.2.2. lid 4 en 5 van de Regeling bodemkwaliteit.

**Herkomst en ketenverantwoordelijkheid**

Dit NL BSB<sup>®</sup>-certificaat is geldig voor zand afkomstig uit het wingebied of depot opgenomen in tabel 1. Voor de winning van het zand uit een wingebied beschikt de certificaathouder over een concessie, ontgrondingsvergunning of toestemming van de eigenaar. De toestemming kan binnen een wingebied beperkt zijn tot nader vastgelegde winvakken. Het kwaliteitssysteem van de certificaathouder en toezicht door de certificatie instelling borgt de kwaliteit van het geleverde zand uit de winvakken. De BRL 9313 voorziet in de traceerbaarheid van het onder BRL 9313 geleverde zand. Deze ketenverantwoordelijkheid wordt aangegeven met niveaus. De volgende 5 niveaus worden daarbij onderscheiden:

- Niveau I: winning zout zand uit maritieme wingebieden
- Niveau II: zout zand geleverd uit een vaste opslaglocatie
- Niveau III: ontzilt zand
- Niveau IV: zoet zand / ontzilt zand geleverd uit een vaste opslaglocatie
- Niveau V: winning zoet zand uit niet-maritieme wingebieden

De certificaathouder kan één of meerdere niveaus uitvoeren. Bij levering van het gecertificeerde product dient te worden aangegeven wat de herkomst van de partij is en welk niveau. Het certificaat en afleverbon is een erkend bewijsmiddel mits aantoonbaar blijft dat deze documenten bij het geleverde zand behoren. Bij levering aan een andere certificaathouder neemt de afnemer de verantwoordelijkheid over en brengt het zand onder eigen certificaat op de markt. De ketenverantwoordelijkheid borgt dat binnen het kwaliteitssysteem van certificaathouders de levering herleidbaar is vanaf zandwinning.

Tabel 1: overzicht wingebied(en) en opslaglocatie(s)

Wingebied* / Opslagdepot	Niveau				
	I	II	III**	IV	V
IJsselmeer					X
Wolderwijd					X

\* beperkt tot de winvakken waarvoor concessie, ontgrondingsvergunning of toestemming van de eigenaar is verleend. Een lijst van actuele winvakken is op te vragen bij de certificaathouder en/of certificatie-instelling

\*\* Ontzilt zand (Niveau III) is zand waarvan het chloridegehalte door spoelen met water is teruggebracht tot maximaal 200 mg Cl /kg ds.

**TOEPASSING EN GEBRUIK**

Het zand voldoet aan de achtergrondwaarden zoals verwoord in de Regeling bodemkwaliteit en dient in overeenstemming met artikel 5, 6, 7 en 37 en 42 van het Besluit bodemkwaliteit te worden toegepast (functionaliteit, zorgplicht, algemene voorschriften en melding).

Toepassingen van hoeveelheden van minder dan 50 m<sup>3</sup> hoeven niet te worden gemeld.

Niveau I en II: Niet ontzilt zeezand is alleen op of in de bodem toepasbaar in zoute en brakke gebieden (gebieden waarbij de bodem in contact staat met water met een natuurlijk chloridegehalte hoger dan 5000 mg/l).

Niveau III, IV en V: het zand is vrij toepasbaar.

Voor zand dat in zoute rijkswateren wordt gewonnen en daar vervolgens ook weer wordt toegepast, is het RWS-stoffenpakket C3 van toepassing en dient aanvullend tributyltin (TBT) te worden bepaald.

Op de afleverbon wordt het betreffende certificaatnummer en niveau vermeld (zie onder MERKEN).

## Zand uit dynamische wingebieden

### MERKEN

De afleverdocumenten worden gemerkt met het NL BSB<sup>®</sup>-merk.

De uitvoering van merken is als volgt:



NL BSB<sup>®</sup> of

De afleverbon bevat ten minste de volgende aanduidingen:

1. NL BSB<sup>®</sup> woord- of beeldmerk;
2. het certificaatnummer en niveau;
3. (begin-eind)datum van aflevering;
4. naam van de certificaathouder;
5. naam en/of locatie herkomst;
6. de hoeveelheid geleverd product;
7. de totale hoeveelheid geleverd product (de gehele partij);
8. de bestemmingslocatie;
9. toepasbaarheid (bodemkwaliteitsklasse): voldoet aan de achtergrondwaarden: onbeperkt toepasbaar (Niveau III, IV en V) / toepasbaarheid beperkt tot zoute en brakke gebieden (Niveau I en II);
10. type levering: voor de wal / in depot / afgehaald / op het werk.

### WENKEN VOOR DE TOEPASSER

Inspecteer bij aflevering:

- geleverd is wat is overeengekomen;
- het merk en de wijze van merken juist zijn;
- de afleverbon alle gegevens bevat;
- de producten geen zichtbare tekortkomingen vertonen.

Indien u op grond van het hiervoor gestelde tot afkeuring overgaat, neem dan contact op met:

- J. van Vliet b.v.

en zo nodig met:

- Kiwa Nederland B.V.

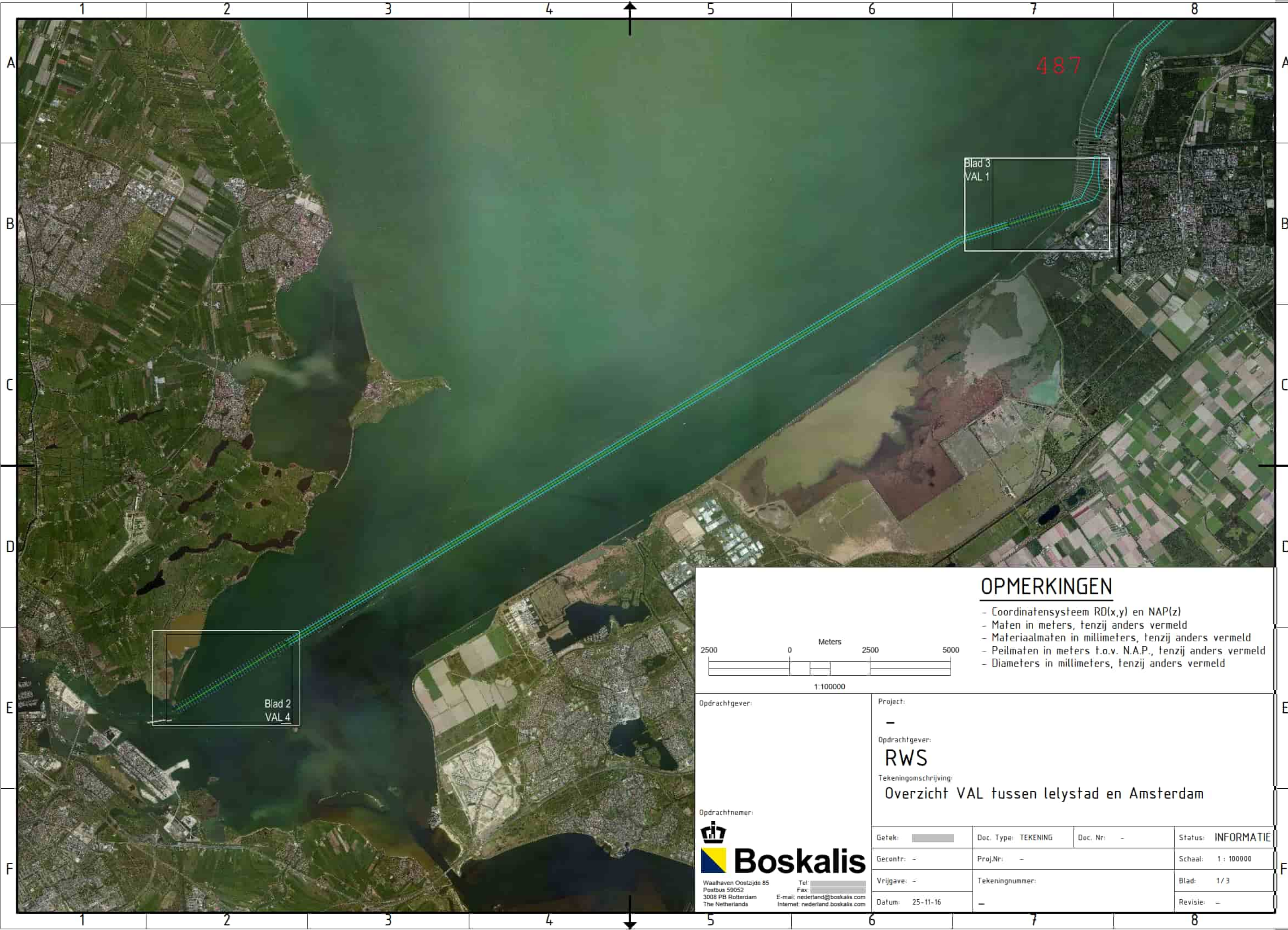
Het bewijsmiddel (afleverbonnen en certificaat) dient aan de opdrachtgever te worden overhandigd. Dat geldt niet bij levering aan natuurlijke personen anders dan in de uitoefening van beroep of bedrijf.

De toepasser moet het bewijsmiddel (afleverbonnen en certificaat) tenminste 5 jaar ter beschikking houden voor inzage door het bevoegd gezag. Dat geldt niet voor natuurlijke personen anders dan in uitoefening van beroep of bedrijf.

### LIJST VAN VERMELDE DOCUMENTEN

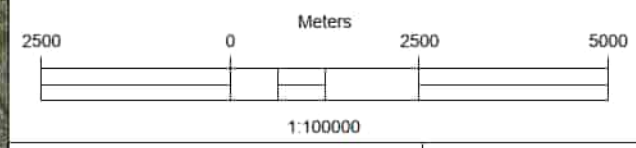
AP04-SG	Accreditatieprogramma voor keuring van partijen grond, bouwstoffen en korrelvormige afvalstoffen - Onderdeel: Samenstelling Grond; vigerende versie beschikbaar via <a href="http://www.sikb.nl">www.sikb.nl</a> .
Besluit bodemkwaliteit	Besluit bodemkwaliteit, Staatsblad van het Koninkrijk der Nederlanden 2007, nr. 469 en bijbehorende wijzigingen.
Regeling bodemkwaliteit	Regeling bodemkwaliteit, Staatscourant 2007, nr. 247 en bijbehorende wijzigingen.





### OPMERKINGEN

- Coördinatensysteem RD(x,y) en NAP(z)
- Maten in meters, tenzij anders vermeld
- Materiaalmaten in millimeters, tenzij anders vermeld
- Peilmaten in meters t.o.v. N.A.P., tenzij anders vermeld
- Diameters in millimeters, tenzij anders vermeld



Opdrachtgever:	Project:		
	-		
Opdrachtgever:	Tekeningomschrijving:		
<b>RWS</b>	<b>Overzicht VAL tussen IJlstad en Amsterdam</b>		
Opdrachtnemer:	Getek:	Doc. Type: TEKENING	Doc. Nr: -
	Gecontr: -	Proj.Nr: -	Status: INFORMATIE
Waalhaven Oostzijde 85 Postbus 59052 3008 PB Rotterdam The Netherlands	Tel:  Fax:  E-mail: <a href="mailto:nederland@boskalis.com">nederland@boskalis.com</a> Internet: <a href="http://nederland.boskalis.com">nederland.boskalis.com</a>	Vrijgave: -	Schaal: 1 : 100000
	Datum: 25-11-16	Tekeningnummer:	Blad: 1 / 3
		-	Revisie: -

**From:** [REDACTED] (CD)  
**Sent on:** vrijdag, 15 maart 2019 16:39:54  
**To:** [REDACTED]@markermeerdijken.nl  
**CC:** ON-Vergunningen <ON-Vergunningen@rws.nl>  
**Subject:** Automatische ontvangstbevestiging melding



**Geachte relatie,**

Op 15 maart 2019 heb ik uw melding met uw kenmerk "AMMD-19-Loswal 10-EXT" ontvangen en geregistreerd onder zaaknummer RWSZ2019-00004147.

Ik stuur uw melding door naar Rijkswaterstaat Oost-Nederland te Arnhem die uw melding zal behandelen.

Indien uw melding voldoet aan de eisen die de wet hieraan stelt en u niets van mij hoort, kunt u na de vastgestelde termijn beginnen en dient u zich te houden aan de voor de activiteit geldende algemene regels.

Wanneer uw melding niet voldoet, er aanvullende voorwaarden moeten worden gesteld aan de activiteit of er andere vragen zijn naar aanleiding van uw melding dan zal ik contact met u opnemen.

Ik wijs u op de mogelijkheid dat voor de werkzaamheden tevens vergunningen dan wel ontheffingen of meldingen op grond van andere wet- en regelgeving nodig kunnen zijn.

Ook kan het Rijksvastgoedbedrijf (RVB) voorwaarden opleggen aan het gebruik van staatseigendommen, waaronder het betalen van een (marktconforme) gebruikersvergoeding. Indien dit van toepassing is, neemt het RVB contact met u op.

Hebt u vragen over de afhandeling van uw melding dan kunt u contact opnemen met afdeling Vergunningverlening van RWS-Oost Nederland, telefonisch bereikbaar onder nummer [REDACTED] of via email op het adres [on-vergunningen@rws.nl](mailto:on-vergunningen@rws.nl)

Dit bericht is automatisch aangemaakt en verzonden en daarom niet ondertekend.

Hoogachtend,

DE MINISTER VAN INFRASTRUCTUUR EN WATERSTAAT,  
Namens deze,

Servicecenter Vergunningen  
Rijkswaterstaat Corporate Dienst/ Klant & Services  
M [omgevingsloket@rws.nl](mailto:omgevingsloket@rws.nl)  
T [REDACTED]  
F [REDACTED]

Water.Wegen.Werken.Rijkswaterstaat

**From:** [REDACTED] (NN)  
**Sent on:** donderdag, 21 maart 2019 11:02:46  
**To:** [REDACTED]@markermeerdijken.nl  
**CC:** [REDACTED]@markermeerdijken.nl>  
**Subject:** Reactie op Bbk 4 meldingen (2x tijdelijke opslag) en 2 x werk schone grond loswal 4 en 10 MMD  
**Attachments:** Melding\_483830.0.pdf (33.57 KB), AMMD-Memo BBKmelding loswallen\_versie 1\_15032019.pdf (114.66 KB), Bijlage 1. Overzicht deelgebieden Noord en Midden.pdf (967.27 KB), Bijlage 1. Overzicht deelgebieden Zuid.pdf (842.64 KB), Melding\_483837.0.pdf (7.42 KB), Melding\_483846.0.pdf (41.57 KB), Melding\_483852.0.pdf (7.42 KB)

Beste [REDACTED],

Op de zojuist gestuurde mail aan [info@markermeerdijken.nl](mailto:info@markermeerdijken.nl) kreeg ik een bericht dat deze onbestelbaar met [REDACTED] hierbij een nieuwe poging maar dan naar je eigen e-mailadres.

Met vriendelijke groet,

[REDACTED]

.....  
Rijkswaterstaat  
.....

**M** [REDACTED]  
[REDACTED]@rws.nl  
[www.rijkswaterstaat.nl](http://www.rijkswaterstaat.nl)  
.....

**Water. Wegen. Werken. Rijkswaterstaat.**  
.....

---

**Van:** [REDACTED] (NN)

**Verzonden:** donderdag 21 maart 2019 10:43

**Aan:** 'info@markermeerdijken.nl'

**CC:** [REDACTED] (MN); [REDACTED] (MN); Centrale Meldpost IJsselmeer (IJG); [REDACTED]

**Onderwerp:** Reactie op Bbk 4 meldingen (2x tijdelijke opslag) en 2 x werk schone grond loswal 4 en 10

Geachte heer [REDACTED],

Op 15 maart 2019 heeft u via het digitale meldpunt bodemkwaliteit van Agentschapnl.nl, vier meldingen in het kader van het Besluit bodemkwaliteit (hierna Bbk), geregistreerd onder meldingnummers 483830.0, 483846.0 en 483852.0. Uw meldingen zijn door Rijkswaterstaat ontvangen op 15 maart 2019 en geregistreerd onder meldingnummers RWSZ2019-00004171, RWSZ2019-00004162, RWSZ2019-00004165 en RWSZ2019-00004147.

Uw meldingen betreffen

- 483830.0 tijdelijke opslag van schoon zand tbv realisatie (tijdelijke) loswal 4, periode 22-1-2024, 54.000 vaste m3 en 58.860 beun m3
- 483837.0 werk schone grond loswal 4
- 483846.0 tijdelijke opslag van schoon zand tbv realisatie (tijdelijke) loswal 10, periode 22-1-2024, 63.600 vaste m3 en 69.324 beun m3
- 483852.0 werk schone grond loswal 10

Per loswal zijn 2 meldingen ingediend, 1x voor tijdelijke opslag en 1x werk schone grond in verband met de definitieve eindbestemming.

Op dit moment is nog niet duidelijk hoelang de tijdelijke opslag gaat duren. Vooralsnog wordt 1-1-2024 als definitieve toepassingslocatie is nog niet bekend, omdat dit afhankelijk is van vraag en aanbod.

Bij de melding is de volgende informatie overlegd:

- meldingsformulieren Bbk, van 15-3-2019;
- memo BBK melding loswallen, d.d. 15-3-2019;
- overzicht deelgebieden Noord en Midden, d.d. 11-02-2019;
- overzicht deelgebieden Zuid, d.d. 11-02-2019;
- NL BSB productcertificaat K41307/05, d.d. 01-03-2016;
- overzicht wingebied IJsselmeer.

**Beoordeling:**

- De meldingen werk schone grond hebben een functioneel doel en worden op grond van het Bbk als toepassing, zijnde realisatie van (tijdelijke) loswallen.

De meldingen 483830.0 en 483846.0 worden, aangezien deze worden aangemerkt als 'dubbel', **buiten** gelaten.

Melden overige loswallen:

De toepassing van materiaal ten behoeve van de *overige* loswallen mag met **één melding** worden ingebracht. De startdatum van iedere loswal aangegeven dient te worden.

Met betrekking tot de uitvoering wil ik u op het volgende attenderen:

- Indien de werkzaamheden (start- en einddatum) niet in overeenstemming met de data op het melding worden uitgevoerd, wil ik u vragen om de gewijzigde datum door te geven aan de afdeling handhaving ([middennederland@rws.nl](mailto:middennederland@rws.nl));
- Bij eventuele calamiteiten dient u te allen tijde direct contact op te nemen met Rijkswaterstaat IJssel de Centrale meldpost IJsselmeergebied (tel: [redacted]);
- Aanwijzingen, gegeven door of namens de toezichthouder van Rijkswaterstaat, dienen opgevolgd te worden;
- Er zal op worden toegezien dat de werkzaamheden volgens "Good Housekeeping" worden uitgevoerd.

Deze mail bevat geen besluit in de zin van de Algemene wet bestuursrecht.

Ik verwacht u hiermee voldoende te hebben geïnformeerd. Voor nadere informatie kunt u contact met

Met vriendelijke groet,

[redacted]

.....  
Rijkswaterstaat

.....  
**M** [redacted]  
[redacted]@rws.nl  
[www.rijkswaterstaat.nl](http://www.rijkswaterstaat.nl)

.....  
**Water. Wegen. Werken. Rijkswaterstaat.**  
.....



## Melding besluit bodemkwaliteit

**Meldingnummer:** 483830.0  
**Melding gedaan op:** 15-03-2019  
**Melding type:** Tijdelijke opslag  
**Melding gedaan door:** Unie van Marken  
  
[info@markermeerdijken.nl](mailto:info@markermeerdijken.nl)  
**Status:** Verzonden

## 1. Algemene gegevens van de toepasser / eigenaar

**Naam** HHNK  
**Postadres** Stationsplein 136  
1703WC Heerhugowaard

**Telefoonnummer** [REDACTED]

**Faxnummer** --

**E-mailadres** info@hhnk.nl

**Rechtspersoon** Organisatie

**KvK nummer:** 37161516

**Vestigingsnummer:** --

### Contactpersoon

**Naam** De heer [REDACTED]

**Telefoonnummer** [REDACTED]

**Mobielnummer** [REDACTED]

**E-mailadres** [REDACTED]@markermeerdijken.nl

## 2. Algemene gegevens van de toepasser / uitvoerder

**Naam** Unie van Marken  
**Postadres** Hoogedijk 1 d  
1145PM Katwoude

**Telefoonnummer** [REDACTED]

**Faxnummer** --

**E-mailadres** info@markermeerdijken.nl

**Rechtspersoon** Organisatie

**KvK nummer:** 64566773

**Vestigingsnummer:** 33381399

### Contactpersoon

**Naam** De heer [REDACTED]

**Telefoonnummer** [REDACTED]

**Mobielnummer** [REDACTED]

**E-mailadres** [REDACTED]@markermeerdijken.nl

## 3. Beoogde toepassing bouwstoffen, grond of

## baggerspecie

<b>Toegepast materiaal:</b>	Baggerspecie
<b>Toepassingstype:</b>	Toepassing van schone baggerspecie (AW2000)
<b>Toepassingsgebied:</b>	--
<b>Tijdelijke opslag:</b>	Ja, einddatum: 22-03-2019
<b>Eindbestemming:</b>	1-1-2024

## 4. Project details

<b>Naam:</b>	Loswal 4
<b>Startdatum:</b>	1-1-2019
<b>Einddatum:</b>	1-1-2024

## 5. Adresgegevens van de toepassingslocatie

<b>Adres:</b>	--
<b>Postcode:</b>	--
<b>Plaats:</b>	Markermeer
<b>X-coördinaat:</b>	132106
<b>Y-coördinaat:</b>	507147
<b>Bodemlaag hoogte t.o.v. maaiveld:</b>	--
<b>Omschrijving:</b>	Het betreft tijdelijke opslag van schoon zand tbv realisatie (tijdelijke) loswal 4. Later wordt dit zand weer afgevoerd. De definitieve bestemming (ofwel toepassing) is nog niet bekend. Wanneer dit bekend is, zal de BBK-melding worden aangepast. In bijlagen een memo met hoeveelheden per loswal (incl situering) met BRL SIKB 9313 (zand)wincertificaat klasse AW (incl situering herkomst)

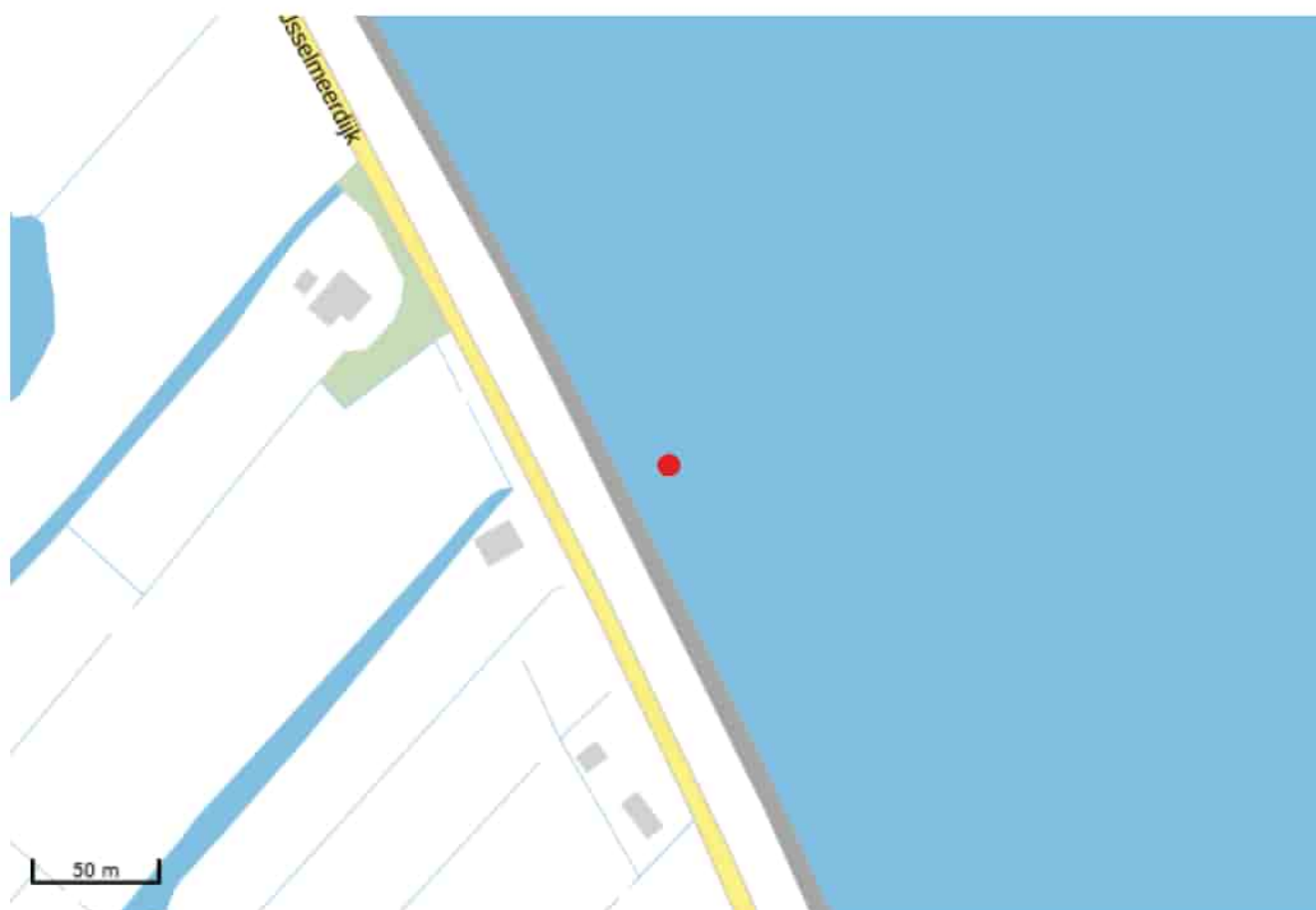
### Plattegrond

<b>Bijgevoegde plattegronden:</b>	AMMD-Memo BBKmelding loswallen_versie 1_15032019.pdf Bijlage 1. Overzicht deelgebieden Noord en Midden.pdf Bijlage 1. Overzicht deelgebieden Zuid.pdf K41307-05.pdf Wingebied IJsselmeer.pdf
-----------------------------------	--

**Plattegrond:**

## 6. Wie is bevoegd gezag voor de toepassing

<b>Bevoegd Gezag Type:</b>	Rijkswaterstaat
<b>Bevoegd Gezag</b>	
<b>Naam:</b>	Rijkswaterstaat Midden-Nederland
<b>Afdeling:</b>	--
<b>Adres:</b>	Postbus 2232
<b>Postcode:</b>	3500GE
<b>Plaats:</b>	Utrecht
<b>Telefoonnummer:</b>	



Faxnummer: [REDACTED]

## 7. Status (Bevoegd Gezag)

**Kenmerk Melder:** AMMD-19-EXT-Loswal 4

**Opmerking melder:**

Behandelend toezichthouder RWS Midden NL is de heer [REDACTED]

**Kenmerk bevoegd gezag:** --

**Naam behandelaar:** --

**Opmerking bevoegd gezag:** --

**Indicatie 'Volledig':** Onbekend

**Indicatie 'Goedgekeurd':** Onbekend

**Indicatie 'Ingetrokken door melder':** Onbekend

**Indicatie 'Partij is toegepast':** Onbekend

**Indicatie 'Administratief afgehandeld':** Onbekend

**Indicatie 'Toezicht houden in het veld':** Onbekend

**Indicatie 'Toezicht gehouden in het veld':** Onbekend

**Indicatie 'Bruikbaar voor bodemkwaliteitskaart':** Onbekend

## Melding besluit bodemkwaliteit

**Meldingnummer:** 483837.0  
**Melding gedaan op:** 15-03-2019  
**Melding type:** Werk schone grond  
**Melding gedaan door:** Unie van Marken  
[REDACTED]  
[REDACTED]  
[info@markermeerdijken.nl](mailto:info@markermeerdijken.nl)  
**Status:** Verzonden

## 1. Algemene gegevens van de toepasser / eigenaar

**Naam** HHNK  
**Postadres** Stationsplein 136  
1703WC Heerhugowaard

**Telefoonnummer** [REDACTED]

**Faxnummer** --

**E-mailadres** info@hhnk.nl

**Rechtspersoon** Organisatie

**KvK nummer:** 37161516

**Vestigingsnummer:** --

### Contactpersoon

**Naam** De heer [REDACTED]

**Telefoonnummer** [REDACTED]

**Mobielnummer** [REDACTED]

**E-mailadres** [REDACTED]@markermeerdijken.nl

## 2. Project details

**Naam:** Loswal 4

**Startdatum:** 1-1-2019

**Einddatum:** 1-1-2024

### 3. Adresgegevens van de toepassingslocatie

<b>Adres:</b>	--
<b>Postcode:</b>	--
<b>Plaats:</b>	Markermeer
<b>X-coördinaat:</b>	144610
<b>Y-coördinaat:</b>	506852
<b>Bodemlaag hoogte t.o.v. maaiveld:</b>	--
<b>Omschrijving:</b>	Het betreft tijdelijke opslag van schoon zand tbv realisatie (tijdelijke) loswal 4 = gemeld onder nr 483830.0. Later wordt dit zand weer afgevoerd. De definitieve bestemming (ofwel toepassing) is nog niet bekend. Vooralsnog wordt midden Markermeer aangehouden. Wanneer dit bekend is, zal onderhavige BBKmelding worden aangepast. In bijlagen een memo met hoeveelheden per loswal (incl situering) met BRL SIKB 9313 (zand)wincertificaat klasse AW (incl originele herkomst)

#### Plattegrond


<b>Bijgevoegde plattegronden:</b>	AMMD-Memo BBKmelding loswallen_versie 1_15032019.pdf Bijlage 1. Overzicht deelgebieden Noord en Midden.pdf Bijlage 1. Overzicht deelgebieden Zuid.pdf K41307-05.pdf Wingebied IJsselmeer.pdf
-----------------------------------	--

**Plattegrond:**

### 4. Wie is bevoegd gezag voor de toepassing

<b>Bevoegd Gezag Type:</b>	Rijkswaterstaat
<b>Bevoegd Gezag</b>	
<b>Naam:</b>	Rijkswaterstaat Midden-Nederland
<b>Afdeling:</b>	--
<b>Adres:</b>	Postbus 2232
<b>Postcode:</b>	3500GE
<b>Plaats:</b>	Utrecht





Telefoonnummer:

Faxnummer:

## 5. Status (Bevoegd Gezag)

Kenmerk Melder: AMMD-19-Loswal4-EXT

Opmerking melder:

Behandelend toezichthouder RWS Midden NL is de heer

Kenmerk bevoegd gezag: --

Naam behandelaar: --

Opmerking bevoegd gezag: --

Indicatie 'Volledig': Onbekend

Indicatie 'Goedgekeurd': Onbekend

Indicatie 'Ingetrokken door melder': Onbekend

Indicatie 'Partij is toegepast': Onbekend

Indicatie 'Administratief afgehandeld': Onbekend

Indicatie 'Toezicht houden in het veld': Onbekend

Indicatie 'Toezicht gehouden in het veld': Onbekend

Indicatie 'Bruikbaar voor': Onbekend

**bodemkwaliteitskaart:**

## Melding besluit bodemkwaliteit

**Meldingnummer:** 483846.0  
**Melding gedaan op:** 15-03-2019  
**Melding type:** Tijdelijke opslag  
**Melding gedaan door:** Unie van Marken  
[REDACTED]  
[REDACTED]  
[info@markermeerdijken.nl](mailto:info@markermeerdijken.nl)  
**Status:** Verzonden

## 1. Algemene gegevens van de toepasser / eigenaar

**Naam** HHNK  
**Postadres** Stationsplein 136  
1703WC Heerhugowaard  
**Telefoonnummer** [REDACTED]  
**Faxnummer** --  
**E-mailadres** info@hhnk.nl  
**Rechtspersoon** Organisatie  
**KvK nummer:** 37161516  
**Vestigingsnummer:** --

### Contactpersoon

**Naam** [REDACTED]@markermeerdijken.nl  
**Telefoonnummer** [REDACTED]  
**Mobielnummer** [REDACTED]  
**E-mailadres** [REDACTED]@markermeerdijken.nl

## 2. Algemene gegevens van de toepasser / uitvoerder

**Naam** Unie van Marken  
**Postadres** Hoogedijk 1 d  
1145PM Katwoude  
**Telefoonnummer** [REDACTED]  
**Faxnummer** --  
**E-mailadres** info@markermeerdijken.nl  
**Rechtspersoon** Organisatie  
**KvK nummer:** 64566773  
**Vestigingsnummer:** 33381399

### Contactpersoon

**Naam** De heer [REDACTED]  
**Telefoonnummer** [REDACTED]  
**Mobielnummer** [REDACTED]  
**E-mailadres** [REDACTED]@markermeerdijken.nl

## 3. Beoogde toepassing bouwstoffen, grond of

## baggerspecie

<b>Toegepast materiaal:</b>	Baggerspecie
<b>Toepassingstype:</b>	Toepassing van schone baggerspecie (AW2000)
<b>Toepassingsgebied:</b>	--
<b>Tijdelijke opslag:</b>	Ja, einddatum: 22-03-2019
<b>Eindbestemming:</b>	1-1-2024

## 4. Project details

<b>Naam:</b>	Loswal 10
<b>Startdatum:</b>	1-1-2019
<b>Einddatum:</b>	1-1-2024

## 5. Adresgegevens van de toepassingslocatie

<b>Adres:</b>	--
<b>Postcode:</b>	--
<b>Plaats:</b>	Markermeer
<b>X-coördinaat:</b>	131208
<b>Y-coördinaat:</b>	490749
<b>Bodemlaag hoogte t.o.v. maaiveld:</b>	--
<b>Omschrijving:</b>	Het betreft tijdelijke opslag van schoon zand tbv realisatie (tijdelijke) loswal 10. Later wordt dit zand weer afgevoerd. De definitieve bestemming (ofwel toepassing) is nog niet bekend. Wanneer dit bekend is, zal de BBKmelding worden aangepast. In bijlagen een memo met hoeveelheden per loswal (incl situering) met BRL SIKB 9313 (zand)wincertificaat klasse AW (incl situering herkomst)

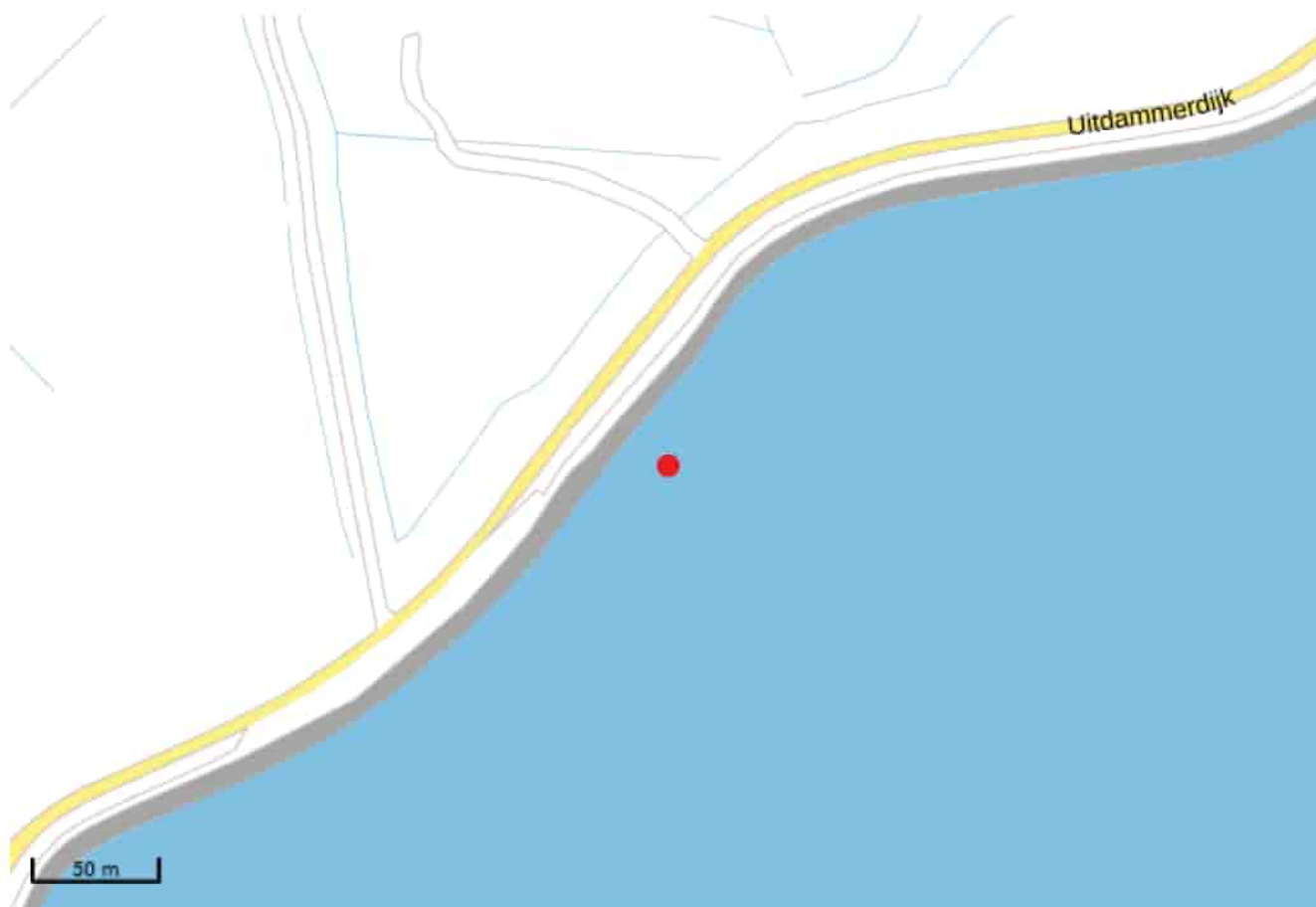
### Plattegrond

<b>Bijgevoegde plattegronden:</b>	AMMD-Memo BBKmelding loswallen_versie 1_15032019.pdf Bijlage 1. Overzicht deelgebieden Noord en Midden.pdf Bijlage 1. Overzicht deelgebieden Zuid.pdf K41307-05.pdf Wingebied IJsselmeer.pdf
-----------------------------------	--

**Plattegrond:**

## 6. Wie is bevoegd gezag voor de toepassing

<b>Bevoegd Gezag Type:</b>	Rijkswaterstaat
<b>Bevoegd Gezag</b>	
<b>Naam:</b>	Rijkswaterstaat Midden-Nederland
<b>Afdeling:</b>	--
<b>Adres:</b>	Postbus 2232
<b>Postcode:</b>	3500GE
<b>Plaats:</b>	Utrecht
<b>Telefoonnummer:</b>	



Faxnummer: [REDACTED]

## 7. Status (Bevoegd Gezag)

**Kenmerk Melder:** AMMD-19-EXT-Loswal 10

**Opmerking melder:**

Behandelend toezichthouder RWS Midden NL is de heer [REDACTED]

**Kenmerk bevoegd gezag:** --

**Naam behandelaar:** --

**Opmerking bevoegd gezag:** --

**Indicatie 'Volledig':** Onbekend

**Indicatie 'Goedgekeurd':** Onbekend

**Indicatie 'Ingetrokken door melder':** Onbekend

**Indicatie 'Partij is toegepast':** Onbekend

**Indicatie 'Administratief afgehandeld':** Onbekend

**Indicatie 'Toezicht houden in het veld':** Onbekend

**Indicatie 'Toezicht gehouden in het veld':** Onbekend

**Indicatie 'Bruikbaar voor bodemkwaliteitskaart':** Onbekend



# Genetics PowerBrowser

## Totaaloverzicht - Zaak

Medewerker	Datum	Tijd	Versie
	2 februari 2022	11:00:31	14.10.4

**Zaak - RWSZ2019-00004147 Melding BBK483852.0 van HHNK toepassing van schone grond op de locatie Markermeer d.d. 01-01-2019 t/m 01-01-2024 15-03-2019 Afronden Melding behandelen Melding Besluit bodemkwaliteit (Bbk)**

Zaaknummer	Uitvoerende instantie		
RWSZ2019-00004147	Rijkswaterstaat Midden Nederland		
Zaaktype	Product	Subproduct	Hercontrole
Melding behandelen	Melding Besluit bodemkwaliteit (Bbk)		

## Algemeen

Zaakomschrijving
Melding BBK483852.0 van HHNK toepassing van schone grond op de locatie Markermeer d.d. 01-01-2019 t/m 01-01-2024

Ontvangen via	Kenmerk Initiator
	AMMD-19-Loswal 10-EXT

## Wetgeving

Aandachtsgebied	Juridische grondslag
Nat	Besluit bodemkwaliteit

Activiteit
Artikel 35 d .toepassing van grond of baggerspecie in ophogingen in waterbouwkundige constructies en voor het verondiepen en dempen van een oppervlaktewaterlichaam

## Planning

Startdatum	Gewenste einddatum	Einddatum
15 maart 2019	20 maart 2019	21 maart 2019

## Status

Zaakstatus
Afronden

## Zaakresultaat

Resultaat vv aanvraag/melding
Positief beoordeeld

**Aanvraag/Melding - RWSZ2019-00004147 Melding BBK483852.0 van HHNK toepassing van schone grond op de locatie Markermeer d.d. 01-01-2019 t/m 01-01-2024**

OLO-kenmerk	Ontvangst
	15 maart 2019

Zaakomschrijving
Melding BBK483852.0 van HHNK toepassing van schone grond op de locatie Markermeer d.d. 01-01-2019 t/m 01-01-2024



Juridischegrondslag

Besluit bodemkwaliteit

Activiteit(en)

Artikel 35 g. verspreiding van baggerspecie in een oppervlaktewaterlichaam

**Bedrijf en Organisatie - Hoogheemraadschap Hollands Noorderkwartier 37161516, Postbus 850 1440AW Purmerend**

Statutaire naam

Hoogheemraadschap Hollands Noorderkwartier

KvK nummer

37161516

Vestigingsnummer

000004002636

Ingeschreven te

Datum oprichting

31 december 1701

Datum beëindiging

Telefoonnummer

[REDACTED]

Emailadres

info@hnhk.nl

Internet adres

www.hnhk.nl

Soort vestiging

Hoofd

Authentiek

Ja

**Contactpersoon - de heer [REDACTED]**

Geslachtsaanduiding

Man

Voorletters

[REDACTED]

Voornaam

[REDACTED]

Voorvoegsels

[REDACTED]

Achternaam

[REDACTED]

Telefoonnummer

[REDACTED]

Mobiel nummer

[REDACTED]

E-mail

[REDACTED]@markermeerdijken.nl

**DMS - RWS-2019/11865 Nieuwe melding werk schone grond 483852.0 RWSD2019-00027363**

Adviseur

[REDACTED]

Omschrijving

RWS-2019/11865 Nieuwe melding werk schone grond 483852.0

Bestand

RWS\201903\GFO\_ZAKEN\108133439\Nieuwe melding werk schone grond 483852.0.htm

Bestandsformaat

[REDACTED]

Datum aanmaak

15 maart 2019

Datum verzending

[REDACTED]

Soort document

Melding AMvB

Documentnummer

RWSD2019-00027363

Mate van openbaarheid

Openbaar

**DMS - Melding\_483852.0.pdf, Bijlage bij Nieuwe melding werk schone grond 483852.0  
RWSD2019-00027364**

Adviseur

Omschrijving

Melding\_483852.0.pdf, Bijlage bij Nieuwe melding werk schone grond 483852.0

Bestand

RWS\201903\GFO\_ZAKEN\108133439\Melding\_483852.0.pdf

Bestandsformaat

PDF Documenten

Datum aanmaak

15 maart 2019

Datum verzending

Documentnummer

RWSD2019-00027364

Mate van openbaarheid

Openbaar

**DMS - Melding\_483852.0.xml, Bijlage bij Nieuwe melding werk schone grond 483852.0  
RWSD2019-00027365**

Adviseur

Omschrijving

Melding\_483852.0.xml, Bijlage bij Nieuwe melding werk schone grond 483852.0

Bestand

RWS\201903\GFO\_ZAKEN\108133439\Melding\_483852.0.xml

Bestandsformaat

XML

Datum aanmaak

15 maart 2019

Datum verzending

Documentnummer

RWSD2019-00027365

Mate van openbaarheid

Openbaar

**DMS - AMMD-Memo BBKmelding loswallen\_versie 1\_15032019.pdf, Bijlage bij Nieuwe melding werk  
schone grond 483852.0 RWSD2019-00027366**

Adviseur

Omschrijving

AMMD-Memo BBKmelding loswallen\_versie 1\_15032019.pdf, Bijlage bij Nieuwe melding werk schone grond 483852.0

Bestand

RWS\201903\GFO\_ZAKEN\108133439\AMMD-Memo BBKmelding loswallen\_versie 1\_15032019.pdf

Bestandsformaat

PDF Documenten

Datum aanmaak

15 maart 2019

Datum verzending

Documentnummer

RWSD2019-00027366

Mate van openbaarheid

Openbaar

**DMS - Bijlage 1. Overzicht deelgebieden Noord en Midden.pdf, Bijlage bij Nieuwe melding werk schone grond 483852.0 RWSD2019-00027367**

Adviseur

Omschrijving

Bijlage 1. Overzicht deelgebieden Noord en Midden.pdf, Bijlage bij Nieuwe melding werk schone grond 483852.0

Bestand

RWS\201903\GFO\_ZAKEN\108133439\Bijlage 1. Overzicht deelgebieden Noord en Midden.pdf

Bestandsformaat

PDF Documenten

Datum aanmaak

15 maart 2019

Datum verzending

Documentnummer

RWSD2019-00027367

Mate van openbaarheid

Openbaar

**DMS - Bijlage 1. Overzicht deelgebieden Zuid.pdf, Bijlage bij Nieuwe melding werk schone grond 483852.0 RWSD2019-00027368**

Adviseur

Omschrijving

Bijlage 1. Overzicht deelgebieden Zuid.pdf, Bijlage bij Nieuwe melding werk schone grond 483852.0

Bestand

RWS\201903\GFO\_ZAKEN\108133439\Bijlage 1. Overzicht deelgebieden Zuid.pdf

Bestandsformaat

PDF Documenten

Datum aanmaak

15 maart 2019

Datum verzending

Documentnummer

RWSD2019-00027368

Mate van openbaarheid

Openbaar

**DMS - K41307-05.pdf, Bijlage bij Nieuwe melding werk schone grond 483852.0 RWSD2019-00027369**

Adviseur

Omschrijving

K41307-05.pdf, Bijlage bij Nieuwe melding werk schone grond 483852.0

Bestand

RWS\201903\GFO\_ZAKEN\108133439\K41307-05.pdf

Bestandsformaat

PDF Documenten

Datum aanmaak

15 maart 2019

Datum verzending

Documentnummer

RWSD2019-00027369

Mate van openbaarheid

Openbaar

**DMS - Wingebied IJsselmeer.pdf, Bijlage bij Nieuwe melding werk schone grond 483852.0 RWSD2019-00027370**

Adviseur

Omschrijving

Wingebied IJsselmeer.pdf, Bijlage bij Nieuwe melding werk schone grond 483852.0

Bestand

RWS\201903\GFO\_ZAKEN\108133439\Wingebied IJsselmeer.pdf

Bestandsformaat

PDF Documenten

Datum aanmaak

15 maart 2019

Datum verzending

Documentnummer

RWSD2019-00027370

Mate van openbaarheid

Openbaar

**DMS - Automatische ontvangstbevestiging melding RWSD2019-00027376**

Adviseur

Omschrijving

Automatische ontvangstbevestiging melding

Bestand

RWS\201903\GFO\_ZAKEN\108133439\Automatische ontvangstbevestiging melding .htm

Bestandsformaat

Datum aanmaak

15 maart 2019

Datum verzending

Soort document

Melding AMvB

Documentnummer

RWSD2019-00027376

Mate van openbaarheid

Openbaar

**DMS - Reactie op Bbk 4 meldingen (2x tijdelijke opslag) en 2 x werk schone grond loswal 4 en 10 MMD RWSD2019-00029386**

Adviseur

Omschrijving

Reactie op Bbk 4 meldingen (2x tijdelijke opslag) en 2 x werk schone grond loswal 4 en 10 MMD

Bestand

RWS\201903\GFO\_ZAKEN\108133439\Reactie op Bbk 4 meldingen (2x tijdelijke opslag) en 2 x werk schone grond loswal 4 en 10 MMD.htm

Bestandsformaat

Datum aanmaak

21 maart 2019

Datum verzending

Documentnummer

RWSD2019-00029386

Mate van openbaarheid

Openbaar

**DMS - Melding\_483830.0.pdf, Bijlage bij Reactie op Bbk 4 meldingen (2x tijdelijke opslag) en 2 x werk schone grond loswal 4 en 10 MMD RWSD2019-00029387**

Adviseur

Omschrijving

Melding\_483830.0.pdf, Bijlage bij Reactie op Bbk 4 meldingen (2x tijdelijke opslag) en 2 x werk schone grond loswal 4 en 10 MMD

Bestand



RWS\201903\GFO\_ZAKEN\108133439\Melding\_483830.0.pdf

Bestandsformaat

PDF Documenten

Datum aanmaak

21 maart 2019

Datum verzending

Documentnummer

RWSD2019-00029387

Mate van openbaarheid

Openbaar

**DMS - AMMD-Memo BBKmelding loswallen\_versie 1\_15032019.pdf, Bijlage bij Reactie op Bbk 4 meldingen (2x tijdelijke opslag) en 2 x werk schone grond loswal 4 en 10 MMD RWSD2019-00029388**

Adviseur

[Redacted]

Omschrijving

AMMD-Memo BBKmelding loswallen\_versie 1\_15032019.pdf, Bijlage bij Reactie op Bbk 4 meldingen (2x tijdelijke opslag) en 2 x werk schone grond loswal 4 en 10 MMD

Bestand

RWS\201903\GFO\_ZAKEN\108133439\AMMD-Memo BBKmelding loswallen\_versie 1\_150320191.pdf

Bestandsformaat

PDF Documenten

Datum aanmaak

21 maart 2019

Datum verzending

Documentnummer

RWSD2019-00029388

Mate van openbaarheid

Openbaar

**DMS - Bijlage 1. Overzicht deelgebieden Noord en Midden.pdf, Bijlage bij Reactie op Bbk 4 meldingen (2x tijdelijke opslag) en 2 x werk schone grond loswal 4 en 10 MMD RWSD2019-00029389**

Adviseur

[Redacted]

Omschrijving

Bijlage 1. Overzicht deelgebieden Noord en Midden.pdf, Bijlage bij Reactie op Bbk 4 meldingen (2x tijdelijke opslag) en 2 x werk schone grond loswal 4 en 10 MMD

Bestand

RWS\201903\GFO\_ZAKEN\108133439\Bijlage 1. Overzicht deelgebieden Noord en Midden1.pdf

Bestandsformaat

PDF Documenten

Datum aanmaak

21 maart 2019

Datum verzending

[Redacted]

Documentnummer

RWSD2019-00029389

Mate van openbaarheid

Openbaar

**DMS - Bijlage 1. Overzicht deelgebieden Zuid.pdf, Bijlage bij Reactie op Bbk 4 meldingen (2x tijdelijke opslag) en 2 x werk schone grond loswal 4 en 10 MMD RWSD2019-00029390**

Adviseur

Omschrijving

Bijlage 1. Overzicht deelgebieden Zuid.pdf, Bijlage bij Reactie op Bbk 4 meldingen (2x tijdelijke opslag) en 2 x werk schone grond loswal 4 en 10 MMD

Bestand

RWS\201903\GFO\_ZAKEN\108133439\Bijlage 1. Overzicht deelgebieden Zuid1.pdf

Bestandsformaat

PDF Documenten

Datum aanmaak

21 maart 2019

Datum verzending

Documentnummer

RWSD2019-00029390

Mate van openbaarheid

Openbaar

**DMS - Melding\_483837.0.pdf, Bijlage bij Reactie op Bbk 4 meldingen (2x tijdelijke opslag) en 2 x werk schone grond loswal 4 en 10 MMD RWSD2019-00029391**

Adviseur

Omschrijving

Melding\_483837.0.pdf, Bijlage bij Reactie op Bbk 4 meldingen (2x tijdelijke opslag) en 2 x werk schone grond loswal 4 en 10 MMD

Bestand

RWS\201903\GFO\_ZAKEN\108133439\Melding\_483837.0.pdf

Bestandsformaat

PDF Documenten

Datum aanmaak

21 maart 2019

Datum verzending

Documentnummer

RWSD2019-00029391

Mate van openbaarheid

Openbaar

**DMS - Melding\_483846.0.pdf, Bijlage bij Reactie op Bbk 4 meldingen (2x tijdelijke opslag) en 2 x werk schone grond loswal 4 en 10 MMD RWSD2019-00029392**

Adviseur

[Redacted]

Omschrijving

Melding\_483846.0.pdf, Bijlage bij Reactie op Bbk 4 meldingen (2x tijdelijke opslag) en 2 x werk schone grond loswal 4 en 10 MMD

Bestand

RWS\201903\GFO\_ZAKEN\108133439\Melding\_483846.0.pdf

Bestandsformaat

PDF Documenten

Datum aanmaak

21 maart 2019

Datum verzending

[Redacted]

Documentnummer

RWSD2019-00029392

Mate van openbaarheid

Openbaar

**DMS - Melding\_483852.0.pdf, Bijlage bij Reactie op Bbk 4 meldingen (2x tijdelijke opslag) en 2 x werk schone grond loswal 4 en 10 MMD RWSD2019-00029393**

Adviseur

[Redacted]

Omschrijving

Melding\_483852.0.pdf, Bijlage bij Reactie op Bbk 4 meldingen (2x tijdelijke opslag) en 2 x werk schone grond loswal 4 en 10 MMD

Bestand

RWS\201903\GFO\_ZAKEN\108133439\Melding\_483852.01.pdf

Bestandsformaat

PDF Documenten

Datum aanmaak

21 maart 2019

Datum verzending

[Redacted]

Documentnummer

RWSD2019-00029393

Mate van openbaarheid

Openbaar

## GIS

Data eigenaar

RWS

Laag

GenGis22

Geoniek

b1736fef9f124405ac628e5f1eda7e33

X-Coordinaat

131657,562000

Y-Coordinaat

490953,949000

Meta informatie

<marker data="Zaak" type="1" text="" />

**Medewerker - mevrouw**

, tel:

Geslacht

Vrouw

Voorletters

Roepnaam

Voorvoegsels

Achternaam

**Contact**

Telefoonnummer werk

Mobiele telefoon zakelijk

E-mail werk

omgevingsloket@rws.nl

**Medewerker - mevrouw**

, tel:

Geslacht

Vrouw

Voorletters

Roepnaam

Voorvoegsels

Achternaam

**Contact**

Telefoonnummer werk

Mobiele telefoon zakelijk

E-mail werk

@rws.nl

**Objecten**

X-

144610,000000 m

Y-

506852,000000 m

Z-Coordinaat

**Procedure uitvoer - RWSZ2019-00004147 Melding BBK483852.0 van HHNK toepassing van schone grond op de locatie Markermeer d.d. 01-01-2019 t/m 01-01-2024 15-03-2019 [SAW@ - BBK-Melding]**

Data eigenaar

RWS

Omschrijving

RWSZ2019-00004147 Melding BBK483852.0 van HHNK toepassing van schone grond op de locatie Markermeer d.d. 01-01-2019 t/m 01-01-2024 15-03-2019

Start datum

15 maart 2019

Procedure definitie

SAW@ - BBK-Melding

Procedure structuur

BBK Melding V1.4

Einddatum

21 maart 2019

Plandatum

Datum kritieke stap uitgevoerd

Kritieke datum

21 maart 2019

#### Teller

Teller

1

Teller type

Beëindigd

Teller datum

22 maart 2019

#### Taak - Overdracht Bbk 21-03-2019

Onderwerp

Overdracht Bbk

Begindatum

21 maart 2019

Datum voltooid

28 december 2020

Eigenaar

Status

Voltooid

Prioriteit

#### Zaak - RWSZ2019-00004165 Melding BBK483846.0 HHNK en/of Unie van Marken tijdelijke opslag van BaggerSpecie op de locatie Markermeer 01-01-2019 tm 22-03-2019 15-03-2019 Afronden Melding behandelen Melding Besluit bodemkwaliteit (Bbk)

Zaaknummer

RWSZ2019-00004165

Uitvoerende instantie

Rijkswaterstaat Midden Nederland

Zaaktype

Melding behandelen

Product

Melding Besluit bodemkwaliteit (Bbk)

Subproduct

Hercontrole

#### Algemeen

Zaakomschrijving

Melding BBK483846.0 HHNK en/of Unie van Marken tijdelijke opslag van BaggerSpecie op de locatie Markermeer 01-01-2019 tm 22-03-2019

Ontvangen via

Kenmerk Initiator

AMMD-19-EXT-Loswal 10

#### Wetgeving

Aandachtsgebied

Nat

Juridische grondslag

Besluit bodemkwaliteit

Activiteit

Artikel 35 h. tijdelijke opslag van grond of baggerspecie op of in de bodem of in een oppervlaktewaterlichaam

#### Planning

Startdatum

15 maart 2019

Gewenste einddatum

20 maart 2019

Einddatum

21 maart 2019

#### Status

Zaakstatus

Afronden

#### Zaakresultaat

Resultaat vv aanvraag/melding



Buiten behandeling

Resultaat toelichting

tijdelijke opslag hier dubbel icm toepassing werk schone grond -> melding 483852

**From:** Mailer Meldsysteem Bodemkwaliteit <noreply@meldpuntbodemkwaliteit.nl>  
**Sent on:** vrijdag, 15 maart 2019 15:37:37  
**To:** MeldpuntBBK (MN) <meldpuntbbkmn@rws.nl>; Omgevingsloket Online (WVL) <omgevingsloket@rws.nl>  
**Subject:** Nieuwe melding werk schone grond 483837.0  
**Attachments:** Melding\_483837.0.pdf (7.42 KB), Melding\_483837.0.xml (1.9 KB), AMMD-Memo BBKmelding loswallen\_versie 1\_15032019.pdf (114.66 KB), Bijlage 1. Overzicht deelgebieden Noord en Midden.pdf (967.27 KB), Bijlage 1. Overzicht deelgebieden Zuid.pdf (842.64 KB), K41307-05.pdf (383.51 KB), Wingebied IJsselmeer.pdf (1.02 MB)



Rijkswaterstaat  
 Ministerie van Infrastructuur en Milieu

Geachte heer/mevrouw

Bij deze ontvangt u een nieuwe melding met nummer 483837.0. De melding is ingediend door [REDACTED] namens HHNK. De melder heeft aan deze melding het kenmerk AMMD-19-Loswal4-EXT meegegeven. Het betreft een toepassing van schone grond op de locatie Markermeer.

In de bijlagen treft u alle meldingsinformatie aan.

Indien u constateert dat de melding niet correct is of dat er meldingsinformatie ontbreekt of dat een melding anderszins niet voldoet aan de vereisten van het Besluit bodemkwaliteit, dan dient u daarover rechtstreeks met de melder te communiceren. Het meldsysteem ondersteunt deze communicatie niet. De melder is de enige die aanvullingen en wijzigingen aan kan brengen op de melding. Wij verzoeken u de melder eventuele wijzigingen/aanvullingen via het meldsysteem bij u te laten indienen. Voor deze melding heeft het systeem de volgende zaken geconstateerd:

#### **Wettelijk verplichte velden**

Alle wettelijk verplichte velden zijn ingevuld. De inhoudelijke correctheid van de ingevulde velden is niet gecontroleerd, dat is een taak voor het bevoegd gezag.

Voor deze melding heeft het systeem de volgende zaken geconstateerd:

#### **Termijnen**

De ingevulde project startdatum voldoet niet aan de wettelijke vereisten voor het tijdig indienen van een melding.

U kunt ervoor kiezen gebruik te maken van de mogelijkheden die het systeem biedt om uw beoordeling van deze melding aan deze melding te koppelen. Daarvoor dient u [in te loggen](#) in het systeem.

U kunt verschillende statusvelden aan deze melding koppelen alsmede uw eigen kenmerk. Tevens kunt u in een memoveld uw bevindingen opnemen. De volgende statusvelden staan tot uw beschikking:

- Indicatie 'Volledig' (Ja/Nee/Onbekend)
- Indicatie 'Goedgekeurd' (Ja/Nee/Onbekend)
- Indicatie 'Ingetrokken door melder' (Ja/Nee/Onbekend)
- Indicatie 'Partij is toegepast' (Ja/Nee/Onbekend)
- Indicatie 'Administratief afgehandeld' (Ja/Nee/Onbekend)
- Indicatie 'Toezicht houden in het veld' (Ja/Nee/Onbekend)
- Indicatie 'Toezicht gehouden in het veld' (Ja/Nee/Onbekend)
- Indicatie 'Bruikbaar voor bodemkwaliteitskaart' (Ja/Nee/Onbekend)

Met vriendelijke groet,

Dit bericht is automatisch gegenereerd.

Disclaimer

Dit e-mail bericht is uitsluitend bestemd voor geadresseerde(n) en kan vertrouwelijke informatie bevatten. Rijkswaterstaat is niet verantwoordelijk voor de juistheid en volledigheid noch voor de tijdige verzending en ontvangst van dit e-mailbericht en mogelijke attachments.

This e-mail may contain confidential material intended for the addressee only. Rijkswaterstaat shall not be liable for the incorrect or incomplete transmission of this e-mail or any attachments, nor for any delay in receipt.



## Melding besluit bodemkwaliteit

**Meldingnummer:** 483837.0  
**Melding gedaan op:** 15-03-2019  
**Melding type:** Werk schone grond  
**Melding gedaan door:** Unie van Marken  
[REDACTED]  
[REDACTED]  
[info@markermeerdijken.nl](mailto:info@markermeerdijken.nl)  
**Status:** Verzonden

## 1. Algemene gegevens van de toepasser / eigenaar

**Naam** HHNK  
**Postadres** Stationsplein 136  
1703WC Heerhugowaard

**Telefoonnummer** [REDACTED]

**Faxnummer** --

**E-mailadres** info@hhnk.nl

**Rechtspersoon** Organisatie

**KvK nummer:** 37161516

**Vestigingsnummer:** --

### Contactpersoon

**Naam** De heer [REDACTED]

**Telefoonnummer** [REDACTED]

**Mobielnummer** [REDACTED]

**E-mailadres** [REDACTED]@markermeerdijken.nl

## 2. Project details

**Naam:** Loswal 4

**Startdatum:** 1-1-2019

**Einddatum:** 1-1-2024



### 3. Adresgegevens van de toepassingslocatie

<b>Adres:</b>	--
<b>Postcode:</b>	--
<b>Plaats:</b>	Markermeer
<b>X-coördinaat:</b>	144610
<b>Y-coördinaat:</b>	506852
<b>Bodemlaag hoogte t.o.v. maaiveld:</b>	--
<b>Omschrijving:</b>	Het betreft tijdelijke opslag van schoon zand tbv realisatie (tijdelijke) loswal 4 = gemeld onder nr 483830.0. Later wordt dit zand weer afgevoerd. De definitieve bestemming (ofwel toepassing) is nog niet bekend. Vooralsnog wordt midden Markermeer aangehouden. Wanneer dit bekend is, zal onderhavige BBKmelding worden aangepast. In bijlagen een memo met hoeveelheden per loswal (incl situering) met BRL SIKB 9313 (zand)wincertificaat klasse AW (incl originele herkomst)


#### Plattegrond

<b>Bijgevoegde plattegronden:</b>	AMMD-Memo BBKmelding loswallen_versie 1_15032019.pdf Bijlage 1. Overzicht deelgebieden Noord en Midden.pdf Bijlage 1. Overzicht deelgebieden Zuid.pdf K41307-05.pdf Wingebied IJsselmeer.pdf
-----------------------------------	--

**Plattegrond:**

### 4. Wie is bevoegd gezag voor de toepassing

<b>Bevoegd Gezag Type:</b>	Rijkswaterstaat
<b>Bevoegd Gezag</b>	
<b>Naam:</b>	Rijkswaterstaat Midden-Nederland
<b>Afdeling:</b>	--
<b>Adres:</b>	Postbus 2232
<b>Postcode:</b>	3500GE
<b>Plaats:</b>	Utrecht



Telefoonnummer:

Faxnummer:

## 5. Status (Bevoegd Gezag)

Kenmerk Melder: AMMD-19-Loswal4-EXT

Opmerking melder:

Behandelend toezichthouder RWS Midden NL is de heer

Kenmerk bevoegd gezag: --

Naam behandelaar: --

Opmerking bevoegd gezag: --

Indicatie 'Volledig': Onbekend

Indicatie 'Goedgekeurd': Onbekend

Indicatie 'Ingetrokken door melder': Onbekend

Indicatie 'Partij is toegepast': Onbekend

Indicatie 'Administratief afgehandeld': Onbekend

Indicatie 'Toezicht houden in het veld': Onbekend

Indicatie 'Toezicht gehouden in het veld': Onbekend

Indicatie 'Bruikbaar voor': Onbekend

**bodemkwaliteitskaart:**

**From:** [REDACTED] (CD)  
**Sent on:** maandag, 18 maart 2019 08:49:36  
**To:** [REDACTED]@markermeerdijken.nl; info@hhnk.nl  
**CC:** [REDACTED] (MN) <[REDACTED]@rws.nl>  
**Subject:** automatische ontvangstbevestiging melding

Geachte relatie,

Op 15-03-19 heb ik uw melding met uw kenmerk "AMMD-19-Loswal4-EXT" ontvangen en RWSZ2019- 00004162.

Ik stuur uw melding door naar Rijkswaterstaat Midden-Nederland te Utrecht die uw melding

Indien uw melding voldoet aan de eisen die de wet hieraan stelt en u niets van mij hoort, kunt u erop vertrouwen dat de melding is afgehandeld en dient u zich te houden aan de voor de activiteit geldende algemene regels.

Wanneer uw melding niet voldoet, er aanvullende voorwaarden moeten worden gesteld aan de melding of naar aanleiding van uw melding dan zal ik contact met u opnemen.

Ik wijs u op de mogelijkheid dat voor de werkzaamheden tevens vergunningen dan wel onder andere wet- en regelgeving nodig kunnen zijn.

Ook kan het Rijksvastgoedbedrijf (RVB) voorwaarden opleggen aan het gebruik van staatsgronden (marktconforme) gebruikersvergoeding. Indien dit van toepassing is, neemt het RVB contact met u op.

Hebt u vragen over de afhandeling van uw melding dan kunt u contact opnemen met de helpdesk op nummer .

Dit bericht is automatisch aangemaakt en verzonden en daarom niet ondertekend.

Hoogachtend,

DE MINISTER VAN INFRASTRUCTUUR EN WATERSTAAT,  
Namens deze,

Servicecenter Vergunningen  
Rijkswaterstaat Corporate Dienst/ Klant & Services  
M [omgevingsloket@rws.nl](mailto:omgevingsloket@rws.nl)



Water.Wegen.Werken.Rijkswaterstaat





**From:** [REDACTED] (CD)  
**Sent on:** maandag, 18 maart 2019 09:14:56  
**To:** [REDACTED]@markermeerdijken.nl; [REDACTED]@markermeerdijken.nl  
**CC:** [REDACTED] (MN) <[REDACTED]@rws.nl>  
**Subject:** automatische ontvangstbevestiging melding

**Follow up:**

Geachte relatie,

Op 15-03-2019 heb ik uw melding met uw kenmerk "AMMD-19-EXT-Loswal 10" ontvangen met kenmerk RWSZ2019- 00004165.

Ik stuur uw melding door naar Rijkswaterstaat Midden-Nederland te Utrecht die uw melding

Indien uw melding voldoet aan de eisen die de wet hieraan stelt en u niets van mij hoort, kunt u erop vertrouwen dat de melding is afgehandeld en dient u zich te houden aan de voor de activiteit geldende algemene regels.

Wanneer uw melding niet voldoet, er aanvullende voorwaarden moeten worden gesteld aan de melding of naar aanleiding van uw melding dan zal ik contact met u opnemen.

Ik wijs u op de mogelijkheid dat voor de werkzaamheden tevens vergunningen dan wel onder andere wet- en regelgeving nodig kunnen zijn.

Ook kan het Rijksvastgoedbedrijf (RVB) voorwaarden opleggen aan het gebruik van staatsgronden (marktconforme) gebruikersvergoeding. Indien dit van toepassing is, neemt het RVB contact met u op.

Hebt u vragen over de afhandeling van uw melding dan kunt u contact opnemen met de helpdesk op nummer .

Dit bericht is automatisch aangemaakt en verzonden en daarom niet ondertekend.

Hoogachtend,

DE MINISTER VAN INFRASTRUCTUUR EN WATERSTAAT,  
Namens deze,

Servicecenter Vergunningen  
Rijkswaterstaat Corporate Dienst/ Klant & Services  
M [omgevingsloket@rws.nl](mailto:omgevingsloket@rws.nl)



Water.Wegen.Werken.Rijkswaterstaat





# Genetics PowerBrowser

## Totaaloverzicht - Zaak

Medewerker	Datum	Tijd	Versie
	2 februari 2022	11:17:44	14.10.4

**Zaak - RWSZ2019-00004162 Melding BBK483837.0 HHNK toepassing van schone grond op de locatie Markermeer d.d. 01-01-2019 tm 01-01-2024 15-03-2019 Afronden Melding behandelen Melding Besluit bodemkwaliteit (Bbk)**

Zaaknummer	Uitvoerende instantie		
RWSZ2019-00004162	Rijkswaterstaat Midden Nederland		
Zaaktype	Product	Subproduct	Hercontrole
Melding behandelen	Melding Besluit bodemkwaliteit (Bbk)		

## Algemeen

Zaakomschrijving
Melding BBK483837.0 HHNK toepassing van schone grond op de locatie Markermeer d.d. 01-01-2019 tm 01-01-2024

Ontvangen via	Kenmerk Initiator
	AMMD-19-Loswal4-EXT

## Wetgeving

Aandachtsgebied	Juridische grondslag
Nat	Besluit bodemkwaliteit

Activiteit
Artikel 35 d .toepassing van grond of baggerspecie in ophogingen in waterbouwkundige constructies en voor het verondiepen en dempen van een oppervlaktewaterlichaam

## Planning

Startdatum	Gewenste einddatum	Einddatum
15 maart 2019	20 maart 2019	21 maart 2019

## Status

Zaakstatus
Afronden

## Zaakresultaat

Resultaat vv aanvraag/melding
Positief beoordeeld

**Aanvraag/Melding - RWSZ2019-00004162 Melding BBK483837.0 HHNK toepassing van schone grond op de locatie Markermeer d.d. 01-01-2019 tm 01-01-2024**

OLO-kenmerk	Ontvangst
	15 maart 2019

Zaakomschrijving
Melding BBK483837.0 HHNK toepassing van schone grond op de locatie Markermeer d.d. 01-01-2019 tm 01-01-2024



Juridischegrondslag

Besluit bodemkwaliteit

Activiteit(en)

Artikel 35 d .toepassing van grond of baggerspecie in ophogingen in waterbouwkundige constructies en voor het verondiepen en dempen van een oppervlaktewaterlichaam

## Bedrijf en Organisatie - Hoogheemraadschap Hollands Noorderkwartier 37161516, Postbus 850 1440AW Purmerend

Statutaire naam

Hoogheemraadschap Hollands Noorderkwartier

KvK nummer

37161516

Vestigingsnummer

000004002636

Ingeschreven te

Datum oprichting

31 december 1701

Datum beëindiging

Telefoonnummer

Emailadres

info@hknk.nl

Internet adres

www.hknk.nl

Soort vestiging

Hoofd

Authentiek

Ja

### Contactpersoon - de heer

Geslachtsaanduiding

Man

Voorletters

Voornaam

Voorvoegsels

Achternaam

Telefoonnummer

Mobiel nummer

E-mail

@markermeerdijken.nl

### DMS - Nieuwe melding werk schone grond 483837.0 RWS2019-00027422

Adviseur

Omschrijving

Nieuwe melding werk schone grond 483837.0

Bestand

RWS\201903\GFO\_ZAKEN\108133517\Nieuwe melding werk schone grond 483837.0.htm

Bestandsformaat

Datum aanmaak

18 maart 2019

Datum verzending

Soort document

Melding AMvB

Documentnummer

RWS2019-00027422

Mate van openbaarheid

Openbaar

**DMS - RWS-2019/10080 Melding\_483837.0.pdf, Bijlage bij Nieuwe melding werk schone grond 483837.0 RWSD2019-00027423**

Adviseur

Omschrijving

RWS-2019/10080 Melding\_483837.0.pdf, Bijlage bij Nieuwe melding werk schone grond 483837.0

Bestand

RWS\201903\GFO\_ZAKEN\108133517\Melding\_483837.0.pdf

Bestandsformaat

PDF Documenten

Datum aanmaak

18 maart 2019

Datum verzending

Soort document

Melding AMvB

Documentnummer

RWSD2019-00027423

Mate van openbaarheid

Openbaar

**DMS - Melding\_483837.0.xml, Bijlage bij Nieuwe melding werk schone grond 483837.0 RWSD2019-00027424**

Adviseur

Omschrijving

Melding\_483837.0.xml, Bijlage bij Nieuwe melding werk schone grond 483837.0

Bestand

RWS\201903\GFO\_ZAKEN\108133517\Melding\_483837.0.xml

Bestandsformaat

XML

Datum aanmaak

18 maart 2019

Datum verzending

Documentnummer

RWSD2019-00027424

Mate van openbaarheid

Openbaar

**DMS - AMMD-Memo BBKmelding loswallen\_versie 1\_15032019.pdf, Bijlage bij Nieuwe melding werk schone grond 483837.0 RWSD2019-00027426**

Adviseur

Omschrijving

AMMD-Memo BBKmelding loswallen\_versie 1\_15032019.pdf, Bijlage bij Nieuwe melding werk schone grond 483837.0

Bestand

RWS\201903\GFO\_ZAKEN\108133517\AMMD-Memo BBKmelding loswallen\_versie 1\_15032019.pdf

Bestandsformaat

PDF Documenten

Datum aanmaak

18 maart 2019

Datum verzending

Documentnummer

RWSD2019-00027426

Mate van openbaarheid

Openbaar

**DMS - Bijlage 1. Overzicht deelgebieden Noord en Midden.pdf, Bijlage bij Nieuwe melding werk schone grond 483837.0 RWSD2019-00027427**

Adviseur

Omschrijving

Bijlage 1. Overzicht deelgebieden Noord en Midden.pdf, Bijlage bij Nieuwe melding werk schone grond 483837.0

Bestand

RWS\201903\GFO\_ZAKEN\108133517\Bijlage 1. Overzicht deelgebieden Noord en Midden.pdf

Bestandsformaat

PDF Documenten

Datum aanmaak

18 maart 2019

Datum verzending

Documentnummer

RWSD2019-00027427

Mate van openbaarheid

Openbaar

**DMS - Bijlage 1. Overzicht deelgebieden Zuid.pdf, Bijlage bij Nieuwe melding werk schone grond 483837.0 RWSD2019-00027428**

Adviseur

Omschrijving

Bijlage 1. Overzicht deelgebieden Zuid.pdf, Bijlage bij Nieuwe melding werk schone grond 483837.0

Bestand

RWS\201903\GFO\_ZAKEN\108133517\Bijlage 1. Overzicht deelgebieden Zuid.pdf

Bestandsformaat

PDF Documenten

Datum aanmaak

18 maart 2019

Datum verzending

Documentnummer

RWSD2019-00027428

Mate van openbaarheid

Openbaar

**DMS - K41307-05.pdf, Bijlage bij Nieuwe melding werk schone grond 483837.0 RWSD2019-00027429**

Adviseur

Omschrijving

K41307-05.pdf, Bijlage bij Nieuwe melding werk schone grond 483837.0

Bestand

RWS\201903\GFO\_ZAKEN\108133517\K41307-05.pdf

Bestandsformaat

PDF Documenten

Datum aanmaak

18 maart 2019

Datum verzending

Documentnummer

RWSD2019-00027429

Mate van openbaarheid

Openbaar

**DMS - Wingebied IJsselmeer.pdf, Bijlage bij Nieuwe melding werk schone grond 483837.0 RWSD2019-00027430**

Adviseur

Omschrijving

Wingebied IJsselmeer.pdf, Bijlage bij Nieuwe melding werk schone grond 483837.0

Bestand

RWS\201903\GFO\_ZAKEN\108133517\Wingebied IJsselmeer.pdf

Bestandsformaat

PDF Documenten

Datum aanmaak

18 maart 2019

Datum verzending

Documentnummer

RWSD2019-00027430

Mate van openbaarheid

Openbaar

**DMS - automatische ontvangstbevestiging melding RWSD2019-00027431**

Adviseur

[REDACTED]

Omschrijving

automatische ontvangstbevestiging melding

Bestand

RWS\201903\GFO\_ZAKEN\108133517\automatische ontvangstbevestiging melding.htm

Bestandsformaat

[REDACTED]

Datum aanmaak

18 maart 2019

Datum verzending

[REDACTED]

Soort document

Ontvangstbevestiging

Documentnummer

RWSD2019-00027431

Mate van openbaarheid

Openbaar

**DMS - Reactie op Bbk 4 meldingen (2x tijdelijke opslag) en 2 x werk schone grond loswal 4 en 10 MMD RWSD2019-00029368**

Adviseur

[REDACTED]

Omschrijving

Reactie op Bbk 4 meldingen (2x tijdelijke opslag) en 2 x werk schone grond loswal 4 en 10 MMD

Bestand

RWS\201903\GFO\_ZAKEN\108133517\Reactie op Bbk 4 meldingen (2x tijdelijke opslag) en 2 x werk schone grond loswal 4 en 10 MMD.htm

Bestandsformaat

[REDACTED]

Datum aanmaak

21 maart 2019

Datum verzending

[REDACTED]

Documentnummer

RWSD2019-00029368

Mate van openbaarheid

Openbaar

**DMS - Melding\_483830.0.pdf, Bijlage bij Reactie op Bbk 4 meldingen (2x tijdelijke opslag) en 2 x werk schone grond loswal 4 en 10 MMD RWSD2019-00029369**

Adviseur

[REDACTED]

Omschrijving

Melding\_483830.0.pdf, Bijlage bij Reactie op Bbk 4 meldingen (2x tijdelijke opslag) en 2 x werk schone grond loswal 4 en 10



MMD

Bestand

RWS\201903\GFO\_ZAKEN\108133517\Melding\_483830.0.pdf

Bestandsformaat

PDF Documenten

Datum aanmaak

21 maart 2019

Datum verzending

Documentnummer

RWSD2019-00029369

Mate van openbaarheid

Openbaar

**DMS - AMMD-Memo BBKmelding loswallen\_versie 1\_15032019.pdf, Bijlage bij Reactie op Bbk 4 meldingen (2x tijdelijke opslag) en 2 x werk schone grond loswal 4 en 10 MMD RWSD2019-00029370**

Adviseur

Omschrijving

AMMD-Memo BBKmelding loswallen\_versie 1\_15032019.pdf, Bijlage bij Reactie op Bbk 4 meldingen (2x tijdelijke opslag) en 2 x werk schone grond loswal 4 en 10 MMD

Bestand

RWS\201903\GFO\_ZAKEN\108133517\AMMD-Memo BBKmelding loswallen\_versie 1\_150320191.pdf

Bestandsformaat

PDF Documenten

Datum aanmaak

21 maart 2019

Datum verzending

Documentnummer

RWSD2019-00029370

Mate van openbaarheid

Openbaar

**DMS - Bijlage 1. Overzicht deelgebieden Noord en Midden.pdf, Bijlage bij Reactie op Bbk 4 meldingen (2x tijdelijke opslag) en 2 x werk schone grond loswal 4 en 10 MMD RWSD2019-00029371**

Adviseur

Omschrijving

Bijlage 1. Overzicht deelgebieden Noord en Midden.pdf, Bijlage bij Reactie op Bbk 4 meldingen (2x tijdelijke opslag) en 2 x werk schone grond loswal 4 en 10 MMD

Bestand

RWS\201903\GFO\_ZAKEN\108133517\Bijlage 1. Overzicht deelgebieden Noord en Midden1.pdf

Bestandsformaat

PDF Documenten

Datum aanmaak

21 maart 2019

Datum verzending

Documentnummer

RWSD2019-00029371

Mate van openbaarheid

Openbaar

**DMS - Bijlage 1. Overzicht deelgebieden Zuid.pdf, Bijlage bij Reactie op Bbk 4 meldingen (2x tijdelijke opslag) en 2 x werk schone grond loswal 4 en 10 MMD RWSD2019-00029372**

Adviseur

Omschrijving

Bijlage 1. Overzicht deelgebieden Zuid.pdf, Bijlage bij Reactie op Bbk 4 meldingen (2x tijdelijke opslag) en 2 x werk schone grond loswal 4 en 10 MMD

Bestand

RWS\201903\GFO\_ZAKEN\108133517\Bijlage 1. Overzicht deelgebieden Zuid1.pdf

Bestandsformaat

PDF Documenten

Datum aanmaak

21 maart 2019

Datum verzending

Documentnummer

RWSD2019-00029372

Mate van openbaarheid

Openbaar

**DMS - Melding\_483837.0.pdf, Bijlage bij Reactie op Bbk 4 meldingen (2x tijdelijke opslag) en 2 x werk schone grond loswal 4 en 10 MMD RWSD2019-00029373**

Adviseur

Omschrijving

Melding\_483837.0.pdf, Bijlage bij Reactie op Bbk 4 meldingen (2x tijdelijke opslag) en 2 x werk schone grond loswal 4 en 10 MMD

Bestand

RWS\201903\GFO\_ZAKEN\108133517\Melding\_483837.01.pdf

Bestandsformaat

PDF Documenten

Datum aanmaak

21 maart 2019

Datum verzending

Documentnummer

RWSD2019-00029373

Mate van openbaarheid

Openbaar

**DMS - Melding\_483846.0.pdf, Bijlage bij Reactie op Bbk 4 meldingen (2x tijdelijke opslag) en 2 x werk schone grond loswal 4 en 10 MMD RWSD2019-00029374**

Adviseur

Omschrijving

Melding\_483846.0.pdf, Bijlage bij Reactie op Bbk 4 meldingen (2x tijdelijke opslag) en 2 x werk schone grond loswal 4 en 10 MMD

Bestand

RWS\201903\GFO\_ZAKEN\108133517\Melding\_483846.0.pdf

Bestandsformaat

PDF Documenten

Datum aanmaak

21 maart 2019

Datum verzending

Documentnummer

RWSD2019-00029374

Mate van openbaarheid

Openbaar

**DMS - Melding\_483852.0.pdf, Bijlage bij Reactie op Bbk 4 meldingen (2x tijdelijke opslag) en 2 x werk schone grond loswal 4 en 10 MMD RWSD2019-00029375**

Adviseur

Omschrijving

Melding\_483852.0.pdf, Bijlage bij Reactie op Bbk 4 meldingen (2x tijdelijke opslag) en 2 x werk schone grond loswal 4 en 10 MMD

Bestand

RWS\201903\GFO\_ZAKEN\108133517\Melding\_483852.0.pdf

Bestandsformaat

PDF Documenten

Datum aanmaak

21 maart 2019

Datum verzending

Documentnummer

RWSD2019-00029375

Mate van openbaarheid

Openbaar

**GIS**

Data eigenaar

RWS

Laag

GenGis22

Geoniek

964575d199244750baa48e56b971106f

X-Coordinaat

132247,319000

Y-Coordinaat

506821,837000

Meta informatie

<marker data="Zaak" type="1" text="" />

**Medewerker** - [redacted], tel: [redacted]

Geslacht

Voorletters

Roepnaam

Vrouw

Voorvoegsels

Achternaam

### Contact

Telefoonnummer werk

Mobiele telefoon zakelijk

E-mail werk

[redacted]@rws.nl

**Medewerker** - [redacted], tel: [redacted]

Voorvoegsels

Achternaam

### Contact

Telefoonnummer werk

Mobiele telefoon zakelijk

E-mail werk

[redacted]@rws.nl

### Objecten

X-

Y-

Z-Coördinaat

144610,000000 m

506852,000000 m

### Aanvullende informatie

Extra informatie

Markermeer

**Procedure uitvoer - RWSZ2019-00004162 Melding BBK483837.0 HHNK toepassing van schone grond op de locatie Markermeer d.d. 01-01-2019 tm 01-01-2024 15-03-2019 [SAW@ - BBK-Melding]**

Data eigenaar

RWS

Omschrijving

RWSZ2019-00004162 Melding BBK483837.0 HHNK toepassing van schone grond op de locatie Markermeer d.d. 01-01-2019 tm 01-01-2024 15-03-2019

Start datum

15 maart 2019

Procedure definitie

SAW@ - BBK-Melding

Procedure structuur

BBK Melding V1.4

Einddatum

Plandatum

21 maart 2019

Datum kritieke stap uitgevoerd

Kritieke datum

21 maart 2019

#### Teller

Teller

1

Teller type

Beëindigd

Teller datum

22 maart 2019

#### Taak - Overdracht Bbk 21-03-2019

Onderwerp

Overdracht Bbk

Begindatum

21 maart 2019

Datum voltooid

28 december 2020

Eigenaar

Status

Voltooid

Prioriteit

#### Zaak - RWSZ2019-00004171 Melding BBK483830.0 HHNK en/of Unie van Marken tijdelijke opslag van BaggerSpecie op de locatie Markermeer 01-01-2019 tm 22-03-2019 15-03-2019 Afronden Melding behandelen Melding Besluit bodemkwaliteit (Bbk)

Zaaknummer

RWSZ2019-00004171

Uitvoerende instantie

Rijkswaterstaat Midden Nederland

Zaaktype

Melding behandelen

Product

Melding Besluit bodemkwaliteit (Bbk)

Subproduct

Hercontrole

#### Algemeen

Zaakomschrijving

Melding BBK483830.0 HHNK en/of Unie van Marken tijdelijke opslag van BaggerSpecie op de locatie Markermeer 01-01-2019 tm 22-03-2019

#### Wetgeving

Aandachtsgebied

Nat

Juridische grondslag

Besluit bodemkwaliteit

Activiteit

Artikel 35 h. tijdelijke opslag van grond of baggerspecie op of in de bodem of in een oppervlaktewaterlichaam

#### Planning

Startdatum

15 maart 2019

Gewenste einddatum

20 maart 2019

Einddatum

21 maart 2019

#### Status

Zaakstatus

Afronden

#### Zaakresultaat

Resultaat vv aanvraag/melding

Buiten behandeling

Resultaat toelichting

tijdelijke opslag hier dubbel icm toepassing werk schone grond -> melding 483837



**From:** Mailer Meldsysteem Bodemkwaliteit <noreply@meldpuntbodemkwaliteit.nl>  
**Sent on:** vrijdag, 15 maart 2019 15:48:54  
**To:** MeldpuntBBK (MN) <meldpuntbbkmn@rws.nl>; Omgevingsloket Online (WVL) <omgevingsloket@rws.nl>  
**Subject:** Nieuwe melding tijdelijk opslag 483846.0  
**Attachments:** Melding\_483846.0.pdf (41.57 KB), Melding\_483846.0.xml (2.59 KB), AMMD-Memo BBKmelding loswallen\_versie 1\_15032019.pdf (114.66 KB), Bijlage 1. Overzicht deelgebieden Noord en Midden.pdf (967.27 KB), Bijlage 1. Overzicht deelgebieden Zuid.pdf (842.64 KB), K41307-05.pdf (383.51 KB), Wingebed IJsselmeer.pdf (1.02 MB)



Rijkswaterstaat  
 Ministerie van Infrastructuur en Milieu

Geachte heer/mevrouw

Bij deze ontvangt u een nieuwe melding met nummer 483846.0. De melding is ingediend door [REDACTED] namens HHNK en/of Unie van Marken. De melder heeft aan deze melding het kenmerk AMMD-19-EXT-Loswal 10 meegegeven. Het betreft een tijdelijke opslag van BaggerSpecie op de locatie Markermeer.

In de bijlagen treft u alle meldingsinformatie aan.

Indien u constateert dat de melding niet correct is of dat er meldingsinformatie ontbreekt of dat een melding anderszins niet voldoet aan de vereisten van het Besluit bodemkwaliteit, dan dient u daarover rechtstreeks met de melder te communiceren. Het meldsysteem ondersteunt deze communicatie niet. De melder is de enige die aanvullingen en wijzigingen aan kan brengen op de melding. Wij verzoeken u de melder eventuele wijzigingen/aanvullingen via het meldsysteem bij u te laten indienen. Voor deze melding heeft het systeem de volgende zaken geconstateerd:

#### **Wettelijk verplichte velden**

Niet alle wettelijk verplichte velden zijn ingevuld. De inhoudelijke correctheid van de ingevulde velden is niet gecontroleerd, dat is een taak voor het bevoegd gezag.

Voor deze melding heeft het systeem de volgende zaken geconstateerd:

#### **Termijnen**

De ingevulde project startdatum voldoet niet aan de wettelijke vereisten voor het tijdig indienen van een melding.

U kunt ervoor kiezen gebruik te maken van de mogelijkheden die het systeem biedt om uw beoordeling van deze melding aan deze melding te koppelen. Daarvoor dient u [in te loggen](#) in het systeem.

U kunt verschillende statusvelden aan deze melding koppelen alsmede uw eigen kenmerk. Tevens kunt u in een memoveld uw bevindingen opnemen. De volgende statusvelden staan tot uw beschikking:

- Indicatie 'Volledig' (Ja/Nee/Onbekend)
- Indicatie 'Goedgekeurd' (Ja/Nee/Onbekend)
- Indicatie 'Ingetrokken door melder' (Ja/Nee/Onbekend)
- Indicatie 'Partij is toegepast' (Ja/Nee/Onbekend)
- Indicatie 'Administratief afgehandeld' (Ja/Nee/Onbekend)
- Indicatie 'Toezicht houden in het veld' (Ja/Nee/Onbekend)
- Indicatie 'Toezicht gehouden in het veld' (Ja/Nee/Onbekend)
- Indicatie 'Bruikbaar voor bodemkwaliteitskaart' (Ja/Nee/Onbekend)

Met vriendelijke groet,

Dit bericht is automatisch gegenereerd.

Disclaimer

Dit e-mail bericht is uitsluitend bestemd voor geadresseerde(n) en kan vertrouwelijke informatie bevatten. Rijkswaterstaat is niet verantwoordelijk voor de juistheid en volledigheid noch voor de tijdige verzending en ontvangst van dit e-mailbericht en mogelijke attachments.

This e-mail may contain confidential material intended for the addressee only. Rijkswaterstaat shall not be liable for the incorrect or incomplete transmission of this e-mail or any attachments, nor for any delay in receipt.



**From:** ██████████ (CD)  
**Sent on:** maandag, 18 maart 2019 09:14:56  
**To:** ██████████@markermeerdijken.nl; ██████████@markermeerdijken.nl  
**CC:** ██████████ (MN) <██████████@rws.nl>  
**Subject:** automatische ontvangstbevestiging melding

**Follow up:**

Geachte relatie,

Op 15-03-2019 heb ik uw melding met uw kenmerk "AMMD-19-EXT-Loswal 10" ontvangen met kenmerk RWSZ2019- 00004165.

Ik stuur uw melding door naar Rijkswaterstaat Midden-Nederland te Utrecht die uw melding

Indien uw melding voldoet aan de eisen die de wet hieraan stelt en u niets van mij hoort, kunt u erop vertrouwen dat u niet wordt aangehouden. Indien u niet wordt aangehouden, dient u zich te houden aan de voor de activiteit geldende algemene regels.

Wanneer uw melding niet voldoet, er aanvullende voorwaarden moeten worden gesteld aan de melding of naar aanleiding van uw melding dan zal ik contact met u opnemen.

Ik wijs u op de mogelijkheid dat voor de werkzaamheden tevens vergunningen dan wel andere wet- en regelgeving nodig kunnen zijn.

Ook kan het Rijksvastgoedbedrijf (RVB) voorwaarden opleggen aan het gebruik van staatsgronden (marktconforme) gebruikersvergoeding. Indien dit van toepassing is, neemt het RVB contact met u op.

Hebt u vragen over de afhandeling van uw melding dan kunt u contact opnemen met de helpdesk op nummer 0900-12345678.

Dit bericht is automatisch aangemaakt en verzonden en daarom niet ondertekend.

Hoogachtend,

DE MINISTER VAN INFRASTRUCTUUR EN WATERSTAAT,  
Namens deze,

Servicecenter Vergunningen  
Rijkswaterstaat Corporate Dienst/ Klant & Services  
M [omgevingsloket@rws.nl](mailto:omgevingsloket@rws.nl)  
T [REDACTED]  
F [REDACTED]

Water.Wegen.Werken.Rijkswaterstaat



**From:** [REDACTED] (NN)  
**Sent on:** donderdag, 21 maart 2019 11:02:46  
**To:** [REDACTED]@markermeerdijken.nl  
**CC:** [REDACTED]@markermeerdijken.nl>  
**Subject:** Reactie op Bbk 4 meldingen (2x tijdelijke opslag) en 2 x werk schone grond loswal 4 en 10 MMD  
**Attachments:** Melding\_483830.0.pdf (33.57 KB), AMMD-Memo BBKmelding loswallen\_versie 1\_15032019.pdf (114.66 KB), Bijlage 1. Overzicht deelgebieden Noord en Midden.pdf (967.27 KB), Bijlage 1. Overzicht deelgebieden Zuid.pdf (842.64 KB), Melding\_483837.0.pdf (7.42 KB), Melding\_483846.0.pdf (41.57 KB), Melding\_483852.0.pdf (7.42 KB)



Beste [REDACTED],

Op de zojuist gestuurde mail aan [info@markermeerdijken.nl](mailto:info@markermeerdijken.nl) kreeg ik een bericht dat deze onbestelbaar met [REDACTED] hierbij een nieuwe poging maar dan naar je eigen e-mailadres.

Met vriendelijke groet,

[REDACTED]  
.....  
Rijkswaterstaat  
.....

**M** [REDACTED]  
[REDACTED]@rws.nl  
[www.rijkswaterstaat.nl](http://www.rijkswaterstaat.nl)  
.....

**Water. Wegen. Werken. Rijkswaterstaat.**  
.....

---

**Van:** [REDACTED] (NN)  
**Verzonden:** donderdag 21 maart 2019 10:43  
**Aan:** 'info@markermeerdijken.nl'  
**CC:** [REDACTED] (MN); [REDACTED] (MN); Centrale Meldpost IJsselmeer (IJG); [REDACTED]  
**Onderwerp:** Reactie op Bbk 4 meldingen (2x tijdelijke opslag) en 2 x werk schone grond loswal 4 en 10

Geachte heer [REDACTED],

Op 15 maart 2019 heeft u via het digitale meldpunt bodemkwaliteit van Agentschapnl.nl, vier meldingen in het kader van het Besluit bodemkwaliteit (hierna Bbk), geregistreerd onder meldingnummers 483830.0, 483846.0 en 483852.0. Uw meldingen zijn door Rijkswaterstaat ontvangen op 15 maart 2019 en geregistreerd onder meldingnummers RWSZ2019-00004171, RWSZ2019-00004162, RWSZ2019-00004165 en RWSZ2019-00004147.

Uw meldingen betreffen

- 483830.0 tijdelijke opslag van schoon zand tbv realisatie (tijdelijke) loswal 4, periode 22-1-2024, 54.000 vaste m3 en 58.860 beun m3
- 483837.0 werk schone grond loswal 4
- 483846.0 tijdelijke opslag van schoon zand tbv realisatie (tijdelijke) loswal 10, periode 22-1-2024, 63.600 vaste m3 en 69.324 beun m3
- 483852.0 werk schone grond loswal 10

Per loswal zijn 2 meldingen ingediend, 1x voor tijdelijke opslag en 1x werk schone grond in verband met definitieve eindbestemming.

Op dit moment is nog niet duidelijk hoelang de tijdelijke opslag gaat duren. Vooralsnog wordt 1-1-2024 als definitieve toepassingslocatie is nog niet bekend, omdat dit afhankelijk is van vraag en aanbod.

Bij de melding is de volgende informatie overlegd:

- meldingsformulieren Bbk, van 15-3-2019;
- memo BBK melding loswallen, d.d. 15-3-2019;
- overzicht deelgebieden Noord en Midden, d.d. 11-02-2019;
- overzicht deelgebieden Zuid, d.d. 11-02-2019;
- NL BSB productcertificaat K41307/05, d.d. 01-03-2016;
- overzicht wingebied IJsselmeer.

**Beoordeling:**

- De meldingen werk schone grond hebben een functioneel doel en worden op grond van het Bbk als toepassing, zijnde realisatie van (tijdelijke) loswallen.

De meldingen 483830.0 en 483846.0 worden, aangezien deze worden aangemerkt als 'dubbel', **buiten** gelaten.

Melden overige loswallen:

De toepassing van materiaal ten behoeve van de *overige* loswallen mag met **één melding** worden ingebracht. De startdatum van iedere loswal aangegeven dient te worden.

Met betrekking tot de uitvoering wil ik u op het volgende attenderen:

- Indien de werkzaamheden (start- en einddatum) niet in overeenstemming met de data op het meldformulier worden uitgevoerd, wil ik u vragen om de gewijzigde datum door te geven aan de afdeling handhaving ([middennederland@rws.nl](mailto:middennederland@rws.nl));
- Bij eventuele calamiteiten dient u te allen tijde direct contact op te nemen met Rijkswaterstaat IJsselmergebied de Centrale meldpost IJsselmeergebied (tel: [REDACTED]);
- Aanwijzingen, gegeven door of namens de toezichthouder van Rijkswaterstaat, dienen opgevolgd te worden;
- Er zal op worden toegezien dat de werkzaamheden volgens "Good Housekeeping" worden uitgevoerd.

Deze mail bevat geen besluit in de zin van de Algemene wet bestuursrecht.

Ik verwacht u hiermee voldoende te hebben geïnformeerd. Voor nadere informatie kunt u contact met

Met vriendelijke groet,

[REDACTED]

.....  
Rijkswaterstaat

.....  
**M** [REDACTED]  
[REDACTED][@rws.nl](mailto:[REDACTED]@rws.nl)  
[www.rijkswaterstaat.nl](http://www.rijkswaterstaat.nl)

.....  
**Water. Wegen. Werken. Rijkswaterstaat.**  
.....



# Genetics PowerBrowser

## Totaaloverzicht - Zaak

Medewerker	Datum	Tijd	Versie
	2 februari 2022	11:24:51	14.10.4

**Zaak - RWSZ2019-00004165 Melding BBK483846.0 HHNK en/of Unie van Marken tijdelijke opslag van BaggerSpecie op de locatie Markermeer 01-01-2019 tm 22-03-2019 15-03-2019 Afronden Melding behandelen Melding Besluit bodemkwaliteit (Bbk)**

Zaaknummer	Uitvoerende instantie		
RWSZ2019-00004165	Rijkswaterstaat Midden Nederland		
Zaaktype	Product	Subproduct	Hercontrole
Melding behandelen	Melding Besluit bodemkwaliteit (Bbk)		

## Algemeen

Zaakomschrijving

Melding BBK483846.0 HHNK en/of Unie van Marken tijdelijke opslag van BaggerSpecie op de locatie Markermeer 01-01-2019 tm 22-03-2019

Ontvangen via	Kenmerk Initiator
	AMMD-19-EXT-Loswal 10

## Wetgeving

Aandachtsgebied	Juridische grondslag
Nat	Besluit bodemkwaliteit

Activiteit

Artikel 35 h. tijdelijke opslag van grond of baggerspecie op of in de bodem of in een oppervlaktewaterlichaam

## Planning

Startdatum	Gewenste einddatum	Einddatum
15 maart 2019	20 maart 2019	21 maart 2019

## Status

Zaakstatus

Afronden

## Zaakresultaat

Resultaat vv aanvraag/melding

Buiten behandeling

Resultaat toelichting

tijdelijke opslag hier dubbel icm toepassing werk schone grond -> melding 483852

**Aanvraag/Melding - RWSZ2019-00004165 Melding BBK483846.0 HHNK en/of Unie van Marken tijdelijke opslag van BaggerSpecie op de locatie Markermeer**

OLO-kenmerk	Ontvangst
	15 maart 2019

#### Zaakomschrijving

Melding BBK483846.0 HHNK en/of Unie van Marken tijdelijke opslag van BaggerSpecie op de locatie Markermeer

#### Juridischegrondslag

Besluit bodemkwaliteit

#### Activiteit(en)

Artikel 35 h. tijdelijke opslag van grond of baggerspecie op of in de bodem of in een oppervlaktewaterlichaam

### Bedrijf en Organisatie - Hoogheemraadschap Hollands Noorderkwartier 37161516, Postbus 850 1440AW Purmerend

#### Statutaire naam

Hoogheemraadschap Hollands Noorderkwartier

#### KvK nummer

37161516

#### Vestigingsnummer

000004002636

#### Ingeschreven te

#### Datum oprichting

31 december 1701

#### Datum beëindiging

#### Telefoonnummer

#### Emailadres

info@hnhk.nl

#### Internet adres

www.hnhk.nl

#### Soort vestiging

Hoofd

#### Authentiek

Ja

### Bedrijf en Organisatie - Unie van Marken V.O.F. 64566773, Rosmolenweg 2 3356LK Papendrecht

#### Statutaire naam

Unie van Marken V.O.F.

#### KvK nummer

64566773

#### Vestigingsnummer

000033381399

#### Ingeschreven te

#### Datum oprichting

1 november 2015

#### Datum beëindiging

#### Telefoonnummer

#### Emailadres

nederland@boskalis.com

#### Internet adres

#### Soort vestiging

Hoofd

#### Authentiek

Ja

### Contactpersoon - de heer

#### Geslachtsaanduiding

Man

#### Voorletters

#### Voornaam

#### Voorvoegsels

#### Achternaam

#### Telefoonnummer

#### Mobiel nummer

#### E-mail

@markermeerdijken.nl

### Contactpersoon - de heer

#### Geslachtsaanduiding

#### Voorletters

#### Voornaam

#### Voorvoegsels

#### Achternaam

Man

Telefoonnummer

Mobiel nummer

E-mail

@markermeerdijken.nl

### DMS - RWS-2019/10148 Nieuwe melding tijdelijk opslag 483846.0 RWSD2019-00027444

Adviseur

Omschrijving

RWS-2019/10148 Nieuwe melding tijdelijk opslag 483846.0

Bestand

RWS\201903\GFO\_ZAKEN\108133549\Nieuwe melding tijdelijk opslag 483846.0.htm

Bestandsformaat

Datum aanmaak

18 maart 2019

Datum verzending

Soort document

Melding AMvB

Documentnummer

RWSD2019-00027444

Mate van openbaarheid

Openbaar

### DMS - Melding\_483846.0.pdf, Bijlage bij Nieuwe melding tijdelijk opslag 483846.0 RWSD2019-00027445

Adviseur

Omschrijving

Melding\_483846.0.pdf, Bijlage bij Nieuwe melding tijdelijk opslag 483846.0

Bestand

RWS\201903\GFO\_ZAKEN\108133549\Melding\_483846.0.pdf

Bestandsformaat

PDF Documenten

Datum aanmaak

18 maart 2019

Datum verzending

Documentnummer

RWSD2019-00027445

Mate van openbaarheid

Openbaar

### DMS - Melding\_483846.0.xml, Bijlage bij Nieuwe melding tijdelijk opslag 483846.0 RWSD2019-00027446



Adviseur

[REDACTED]

Omschrijving

Melding\_483846.0.xml, Bijlage bij Nieuwe melding tijdelijk opslag 483846.0

Bestand

RWS\201903\GFO\_ZAKEN\108133549\Melding\_483846.0.xml

Bestandsformaat

XML

Datum aanmaak

18 maart 2019

Datum verzending

Documentnummer

RWSD2019-00027446

Mate van openbaarheid

Openbaar

**DMS - AMMD-Memo BBKmelding loswallen\_versie 1\_15032019.pdf, Bijlage bij Nieuwe melding tijdelijk opslag 483846.0 RWSD2019-00027447**

Adviseur

[REDACTED]

Omschrijving

AMMD-Memo BBKmelding loswallen\_versie 1\_15032019.pdf, Bijlage bij Nieuwe melding tijdelijk opslag 483846.0

Bestand

RWS\201903\GFO\_ZAKEN\108133549\AMMD-Memo BBKmelding loswallen\_versie 1\_15032019.pdf

Bestandsformaat

PDF Documenten

Datum aanmaak

18 maart 2019

Datum verzending

Documentnummer

RWSD2019-00027447

Mate van openbaarheid

Openbaar

**DMS - Bijlage 1. Overzicht deelgebieden Noord en Midden.pdf, Bijlage bij Nieuwe melding tijdelijk opslag 483846.0 RWSD2019-00027448**

Adviseur

[REDACTED]

Omschrijving

Bijlage 1. Overzicht deelgebieden Noord en Midden.pdf, Bijlage bij Nieuwe melding tijdelijk opslag 483846.0

Bestand

RWS\201903\GFO\_ZAKEN\108133549\Bijlage 1. Overzicht deelgebieden Noord en Midden.pdf

Bestandsformaat



PDF Documenten

Datum aanmaak

18 maart 2019

Datum verzending

Documentnummer

RWSD2019-00027448

Mate van openbaarheid

Openbaar

**DMS - Bijlage 1. Overzicht deelgebieden Zuid.pdf, Bijlage bij Nieuwe melding tijdelijk opslag 483846.0 RWSD2019-00027449**

Adviseur

Omschrijving

Bijlage 1. Overzicht deelgebieden Zuid.pdf, Bijlage bij Nieuwe melding tijdelijk opslag 483846.0

Bestand

RWS\201903\GFO\_ZAKEN\108133549\Bijlage 1. Overzicht deelgebieden Zuid.pdf

Bestandsformaat

PDF Documenten

Datum aanmaak

18 maart 2019

Datum verzending

Documentnummer

RWSD2019-00027449

Mate van openbaarheid

Openbaar

**DMS - K41307-05.pdf, Bijlage bij Nieuwe melding tijdelijk opslag 483846.0 RWSD2019-00027450**

Adviseur

Omschrijving

K41307-05.pdf, Bijlage bij Nieuwe melding tijdelijk opslag 483846.0

Bestand

RWS\201903\GFO\_ZAKEN\108133549\K41307-05.pdf

Bestandsformaat

PDF Documenten

Datum aanmaak

18 maart 2019

Datum verzending

Documentnummer

RWSD2019-00027450

Mate van openbaarheid

Openbaar

**DMS - Wingebied IJsselmeer.pdf, Bijlage bij Nieuwe melding tijdelijk opslag 483846.0  
RWSD2019-00027451**

Adviseur

[Redacted]

Omschrijving

Wingebied IJsselmeer.pdf, Bijlage bij Nieuwe melding tijdelijk opslag 483846.0

Bestand

RWS\201903\GFO\_ZAKEN\108133549\Wingebied IJsselmeer.pdf

Bestandsformaat

PDF Documenten

Datum aanmaak

18 maart 2019

Datum verzending

Documentnummer

RWSD2019-00027451

Mate van openbaarheid

Openbaar

**DMS - automatische ontvangstbevestiging melding RWSD2019-00027455**

Adviseur

[Redacted]

Omschrijving

automatische ontvangstbevestiging melding

Bestand

RWS\201903\GFO\_ZAKEN\108133549\automatische ontvangstbevestiging melding.htm

Bestandsformaat

[Redacted]

Datum aanmaak

18 maart 2019

Datum verzending

Soort document

Ontvangstbevestiging

Documentnummer

RWSD2019-00027455

Mate van openbaarheid

Openbaar

**DMS - Reactie op Bbk 4 meldingen (2x tijdelijke opslag) en 2 x werk schone grond loswal 4 en 10  
MMD RWSD2019-00029377**

Adviseur

[Redacted]

Omschrijving

Reactie op Bbk 4 meldingen (2x tijdelijke opslag) en 2 x werk schone grond loswal 4 en 10 MMD

Bestand

RWS\201903\GFO\_ZAKEN\108133549\Reactie op Bbk 4 meldingen (2x tijdelijke opslag) en 2 x werk schone grond loswal 4 en 10 MMD.htm

Bestandsformaat

Datum aanmaak

21 maart 2019

Datum verzending

Documentnummer

RWSD2019-00029377

Mate van openbaarheid

Openbaar

**DMS - Melding\_483830.0.pdf, Bijlage bij Reactie op Bbk 4 meldingen (2x tijdelijke opslag) en 2 x werk schone grond loswal 4 en 10 MMD RWSD2019-00029378**

Adviseur

Omschrijving

Melding\_483830.0.pdf, Bijlage bij Reactie op Bbk 4 meldingen (2x tijdelijke opslag) en 2 x werk schone grond loswal 4 en 10 MMD

Bestand

RWS\201903\GFO\_ZAKEN\108133549\Melding\_483830.0.pdf

Bestandsformaat

PDF Documenten

Datum aanmaak

21 maart 2019

Datum verzending

Documentnummer

RWSD2019-00029378

Mate van openbaarheid

Openbaar

**DMS - AMMD-Memo BBKmelding loswallen\_versie 1\_15032019.pdf, Bijlage bij Reactie op Bbk 4 meldingen (2x tijdelijke opslag) en 2 x werk schone grond loswal 4 en 10 MMD RWSD2019-00029379**

Adviseur

Omschrijving

AMMD-Memo BBKmelding loswallen\_versie 1\_15032019.pdf, Bijlage bij Reactie op Bbk 4 meldingen (2x tijdelijke opslag) en 2 x werk schone grond loswal 4 en 10 MMD

Bestand

RWS\201903\GFO\_ZAKEN\108133549\AMMD-Memo BBKmelding loswallen\_versie 1\_150320191.pdf

Bestandsformaat

PDF Documenten

Datum aanmaak

21 maart 2019

Datum verzending

Documentnummer

RWSD2019-00029379

Mate van openbaarheid

Openbaar

**DMS - Bijlage 1. Overzicht deelgebieden Noord en Midden.pdf, Bijlage bij Reactie op Bbk 4 meldingen (2x tijdelijke opslag) en 2 x werk schone grond loswal 4 en 10 MMD RWSD2019-00029380**

Adviseur

Omschrijving

Bijlage 1. Overzicht deelgebieden Noord en Midden.pdf, Bijlage bij Reactie op Bbk 4 meldingen (2x tijdelijke opslag) en 2 x werk schone grond loswal 4 en 10 MMD

Bestand

RWS\201903\GFO\_ZAKEN\108133549\Bijlage 1. Overzicht deelgebieden Noord en Midden1.pdf

Bestandsformaat

PDF Documenten

Datum aanmaak

21 maart 2019

Datum verzending

Documentnummer

RWSD2019-00029380

Mate van openbaarheid

Openbaar

**DMS - Bijlage 1. Overzicht deelgebieden Zuid.pdf, Bijlage bij Reactie op Bbk 4 meldingen (2x tijdelijke opslag) en 2 x werk schone grond loswal 4 en 10 MMD RWSD2019-00029381**

Adviseur

Omschrijving

Bijlage 1. Overzicht deelgebieden Zuid.pdf, Bijlage bij Reactie op Bbk 4 meldingen (2x tijdelijke opslag) en 2 x werk schone grond loswal 4 en 10 MMD

Bestand

RWS\201903\GFO\_ZAKEN\108133549\Bijlage 1. Overzicht deelgebieden Zuid1.pdf

Bestandsformaat

PDF Documenten

Datum aanmaak

21 maart 2019

Datum verzending

Documentnummer

RWSD2019-00029381

Mate van openbaarheid

Openbaar

**DMS - Melding\_483837.0.pdf, Bijlage bij Reactie op Bbk 4 meldingen (2x tijdelijke opslag) en 2 x werk schone grond loswal 4 en 10 MMD RWSD2019-00029382**

Adviseur

Omschrijving

Melding\_483837.0.pdf, Bijlage bij Reactie op Bbk 4 meldingen (2x tijdelijke opslag) en 2 x werk schone grond loswal 4 en 10 MMD

Bestand

RWS\201903\GFO\_ZAKEN\108133549\Melding\_483837.0.pdf

Bestandsformaat

PDF Documenten

Datum aanmaak

21 maart 2019

Datum verzending

Documentnummer

RWSD2019-00029382

Mate van openbaarheid

Openbaar

**DMS - Melding\_483846.0.pdf, Bijlage bij Reactie op Bbk 4 meldingen (2x tijdelijke opslag) en 2 x werk schone grond loswal 4 en 10 MMD RWSD2019-00029383**

Adviseur

Omschrijving

Melding\_483846.0.pdf, Bijlage bij Reactie op Bbk 4 meldingen (2x tijdelijke opslag) en 2 x werk schone grond loswal 4 en 10 MMD

Bestand

RWS\201903\GFO\_ZAKEN\108133549\Melding\_483846.01.pdf

Bestandsformaat

PDF Documenten

Datum aanmaak

21 maart 2019

Datum verzending

Documentnummer

RWSD2019-00029383

Mate van openbaarheid

Openbaar

**DMS - Melding\_483852.0.pdf, Bijlage bij Reactie op Bbk 4 meldingen (2x tijdelijke opslag) en 2 x werk schone grond loswal 4 en 10 MMD RWSD2019-00029384**

Adviseur

Omschrijving

Melding\_483852.0.pdf, Bijlage bij Reactie op Bbk 4 meldingen (2x tijdelijke opslag) en 2 x werk schone grond loswal 4 en 10 MMD

Bestand

RWS\201903\GFO\_ZAKEN\108133549\Melding\_483852.0.pdf

Bestandsformaat

PDF Documenten

Datum aanmaak

21 maart 2019

Datum verzending

Documentnummer

RWSD2019-00029384

Mate van openbaarheid

Openbaar

**Medewerker -** [redacted], tel: [redacted]

Geslacht

Vrouw

Voorletters

[redacted]

Roepnaam

[redacted]

Voorvoegsels

[redacted]

Achternaam

[redacted]

#### Contact

Telefoonnummer werk

[redacted]

Mobiele telefoon zakelijk

[redacted]

E-mail werk

[redacted]@rws.nl

**Medewerker -** [redacted], tel: [redacted]

Voorvoegsels

[redacted]

Achternaam

[redacted]

#### Contact

Telefoonnummer werk

[redacted]

Mobiele telefoon zakelijk

[redacted]

E-mail werk

[redacted]@rws.nl

#### Objecten

X-

131208,000000 m

Y-

490749,000000 m

Z-Coördinaat

[redacted]

#### Aanvullende informatie

Extra informatie

Markermeer

**Procedure uitvoer - RWSZ2019-00004165 Melding BBK483846.0 HHNK en/of Unie van Marken tijdelijke opslag van BaggerSpecie op de locatie Markermeer 15-03-2019 [SAW@ - BBK-Melding]**

Data eigenaar

RWS

Omschrijving

RWSZ2019-00004165 Melding BBK483846.0 HHNK en/of Unie van Marken tijdelijke opslag van BaggerSpecie op de locatie Markermeer 15-03-2019

Start datum

15 maart 2019



Procedure definitie	Procedure structuur
SAW@ - BBK-Melding	BBK Melding V1.4
Einddatum	Plandatum
21 maart 2019	
Datum kritieke stap uitgevoerd	Kritieke datum
21 maart 2019	

#### Teller

Teller
1
Teller type
Beëindigd
Teller datum
22 maart 2019

#### Taak - Overdracht Bbk 21-03-2019

Onderwerp		
Overdracht Bbk		
Begindatum	Datum voltooid	Eigenaar
21 maart 2019	28 december 2020	
Status	Prioriteit	
Voltooid		

#### Zaak - RWSZ2019-00004147 Melding BBK483852.0 van HNK toepassing van schone grond op de locatie Markermeer d.d. 01-01-2019 t/m 01-01-2024 15-03-2019 Afronden Melding behandelen Melding Besluit bodemkwaliteit (Bbk)

Zaaknummer	Uitvoerende instantie		
RWSZ2019-00004147	Rijkswaterstaat Midden Nederland		
Zaaktype	Product	Subproduct	Hercontrole
Melding behandelen	Melding Besluit bodemkwaliteit (Bbk)		

#### Algemeen

Zaakomschrijving	
Melding BBK483852.0 van HNK toepassing van schone grond op de locatie Markermeer d.d. 01-01-2019 t/m 01-01-2024	
Ontvangen via	Kenmerk Initiator
	AMMD-19-Loswal 10-EXT

#### Wetgeving

Aandachtsgebied	Juridische grondslag
Nat	Besluit bodemkwaliteit
Activiteit	
Artikel 35 d .toepassing van grond of baggerspecie in ophogingen in waterbouwkundige constructies en voor het verondiepen en dempen van een oppervlaktewaterlichaam	

#### Planning

Startdatum	Gewenste einddatum	Einddatum

15 maart 2019

20 maart 2019

21 maart 2019

**Status**

Zaakstatus

Afronden

**Zaakresultaat**

Resultaat vv aanvraag/melding

Positief beoordeeld

**From:** [REDACTED] (CD)  
**Sent on:** maandag, 18 maart 2019 09:34:40  
**To:** [REDACTED]@markermeerdijken.nl; [REDACTED]@markermeerdijken.nl  
**CC:** [REDACTED] (MN) <[REDACTED]@rws.nl>  
**Subject:** automatische ontvangstbevestiging melding

**Follow up:**

Geachte relatie,

Op 15-03-2019 heb ik uw melding met uw kenmerk "AMMD-19-EXT-Loswal 4" ontvanger RWSZ2019- 00004171.

Ik stuur uw melding door naar Rijkswaterstaat Midden-Nederland te Utrecht die uw melding

Indien uw melding voldoet aan de eisen die de wet hieraan stelt en u niets van mij hoort, kunt u erop vertrouwen dat u niet wordt aangehouden aan de voor de activiteit geldende algemene regels.

Wanneer uw melding niet voldoet, er aanvullende voorwaarden moeten worden gesteld aan de aanleiding van uw melding dan zal ik contact met u opnemen.

Ik wijs u op de mogelijkheid dat voor de werkzaamheden tevens vergunningen dan wel andere wet- en regelgeving nodig kunnen zijn.

Ook kan het Rijksvastgoedbedrijf (RVB) voorwaarden opleggen aan het gebruik van staats- of gemeentelijke (marktconforme) gebruikersvergoeding. Indien dit van toepassing is, neemt het RVB contact met u op.

Hebt u vragen over de afhandeling van uw melding dan kunt u contact opnemen met de helpdesk op nummer .

Dit bericht is automatisch aangemaakt en verzonden en daarom niet ondertekend.

Hoogachtend,

DE MINISTER VAN INFRASTRUCTUUR EN WATERSTAAT,  
Namens deze,

Servicecenter Vergunningen  
Rijkswaterstaat Corporate Dienst/ Klant & Services  
M [omgevingsloket@rws.nl](mailto:omgevingsloket@rws.nl)

T   
F 

Water.Wegen.Werken.Rijkswaterstaat



**From:** Mailer Meldsysteem Bodemkwaliteit <noreply@meldpuntbodemkwaliteit.nl>  
**Sent on:** vrijdag, 15 maart 2019 15:21:24  
**To:** MeldpuntBBK (MN) <meldpuntbbkmn@rws.nl>; Omgevingsloket Online (WVL) <omgevingsloket@rws.nl>  
**Subject:** Nieuwe melding tijdelijk opslag 483830.0  
**Attachments:** Melding\_483830.0.pdf (33.57 KB), Melding\_483830.0.xml (2.61 KB), AMMD-Memo BBKmelding loswallen\_versie 1\_15032019.pdf (114.66 KB), Bijlage 1. Overzicht deelgebieden Noord en Midden.pdf (967.27 KB), Bijlage 1. Overzicht deelgebieden Zuid.pdf (842.64 KB), K41307-05.pdf (383.51 KB), Wingebied IJsselmeer.pdf (1.02 MB)



Rijkswaterstaat  
 Ministerie van Infrastructuur en Milieu

Geachte heer/mevrouw

Bij deze ontvangt u een nieuwe melding met nummer 483830.0. De melding is ingediend door [REDACTED] namens HHNK en/of Unie van Marken. De melder heeft aan deze melding het kenmerk AMMD-19-EXT-Loswal 4 meegegeven. Het betreft een tijdelijke opslag van BaggerSpecie op de locatie Markermeer.

In de bijlagen treft u alle meldingsinformatie aan.

Indien u constateert dat de melding niet correct is of dat er meldingsinformatie ontbreekt of dat een melding anderszins niet voldoet aan de vereisten van het Besluit bodemkwaliteit, dan dient u daarover rechtstreeks met de melder te communiceren. Het meldsysteem ondersteunt deze communicatie niet. De melder is de enige die aanvullingen en wijzigingen aan kan brengen op de melding. Wij verzoeken u de melder eventuele wijzigingen/aanvullingen via het meldsysteem bij u te laten indienen. Voor deze melding heeft het systeem de volgende zaken geconstateerd:

#### **Wettelijk verplichte velden**

Niet alle wettelijk verplichte velden zijn ingevuld. De inhoudelijke correctheid van de ingevulde velden is niet gecontroleerd, dat is een taak voor het bevoegd gezag.

Voor deze melding heeft het systeem de volgende zaken geconstateerd:

#### **Termijnen**

De ingevulde project startdatum voldoet niet aan de wettelijke vereisten voor het tijdig indienen van een melding.

U kunt ervoor kiezen gebruik te maken van de mogelijkheden die het systeem biedt om uw beoordeling van deze melding aan deze melding te koppelen. Daarvoor dient u [in te loggen](#) in het systeem.

U kunt verschillende statusvelden aan deze melding koppelen alsmede uw eigen kenmerk. Tevens kunt u in een memoveld uw bevindingen opnemen. De volgende statusvelden staan tot uw beschikking:

- Indicatie 'Volledig' (Ja/Nee/Onbekend)
- Indicatie 'Goedgekeurd' (Ja/Nee/Onbekend)
- Indicatie 'Ingetrokken door melder' (Ja/Nee/Onbekend)
- Indicatie 'Partij is toegepast' (Ja/Nee/Onbekend)
- Indicatie 'Administratief afgehandeld' (Ja/Nee/Onbekend)
- Indicatie 'Toezicht houden in het veld' (Ja/Nee/Onbekend)
- Indicatie 'Toezicht gehouden in het veld' (Ja/Nee/Onbekend)
- Indicatie 'Bruikbaar voor bodemkwaliteitskaart' (Ja/Nee/Onbekend)

Met vriendelijke groet,



Dit bericht is automatisch gegenereerd.

Disclaimer

Dit e-mail bericht is uitsluitend bestemd voor geadresseerde(n) en kan vertrouwelijke informatie bevatten. Rijkswaterstaat is niet verantwoordelijk voor de juistheid en volledigheid noch voor de tijdige verzending en ontvangst van dit e-mailbericht en mogelijke attachments.

This e-mail may contain confidential material intended for the addressee only. Rijkswaterstaat shall not be liable for the incorrect or incomplete transmission of this e-mail or any attachments, nor for any delay in receipt.



**From:** [REDACTED] (NN)  
**Sent on:** donderdag, 21 maart 2019 11:02:46  
**To:** [REDACTED]@markermeerdijken.nl  
**CC:** [REDACTED]@markermeerdijken.nl>  
**Subject:** Reactie op Bbk 4 meldingen (2x tijdelijke opslag) en 2 x werk schone grond loswal 4 en 10 MMD  
**Attachments:** Melding\_483830.0.pdf (33.57 KB), AMMD-Memo BBKmelding loswallen\_versie 1\_15032019.pdf (114.66 KB), Bijlage 1. Overzicht deelgebieden Noord en Midden.pdf (967.27 KB), Bijlage 1. Overzicht deelgebieden Zuid.pdf (842.64 KB), Melding\_483837.0.pdf (7.42 KB), Melding\_483846.0.pdf (41.57 KB), Melding\_483852.0.pdf (7.42 KB)

Beste [REDACTED],

Op de zojuist gestuurde mail aan [info@markermeerdijken.nl](mailto:info@markermeerdijken.nl) kreeg ik een bericht dat deze onbestelbaar met [REDACTED] hierbij een nieuwe poging maar dan naar je eigen e-mailadres.

Met vriendelijke groet,

[REDACTED]

.....  
Rijkswaterstaat  
.....

**M** [REDACTED]  
[REDACTED]  
[www.rijkswaterstaat.nl](http://www.rijkswaterstaat.nl)  
.....

**Water. Wegen. Werken. Rijkswaterstaat.**  
.....

---

**Van:** [REDACTED] (NN)  
**Verzonden:** donderdag 21 maart 2019 10:43  
**Aan:** 'info@markermeerdijken.nl'  
**CC:** [REDACTED] (MN); [REDACTED] (MN); Centrale Meldpost IJsselmeer (IJG); [REDACTED]  
**Onderwerp:** Reactie op Bbk 4 meldingen (2x tijdelijke opslag) en 2 x werk schone grond loswal 4 en 10

Geachte heer [REDACTED],

Op 15 maart 2019 heeft u via het digitale meldpunt bodemkwaliteit van Agentschapnl.nl, vier meldingen in het kader van het Besluit bodemkwaliteit (hierna Bbk), geregistreerd onder meldingnummers 483830.0, 483846.0 en 483852.0. Uw meldingen zijn door Rijkswaterstaat ontvangen op 15 maart 2019 en geregistreerd onder meldingnummers RWSZ2019-00004171, RWSZ2019-00004162, RWSZ2019-00004165 en RWSZ2019-00004147.

Uw meldingen betreffen

- 483830.0 tijdelijke opslag van schoon zand tbv realisatie (tijdelijke) loswal 4, periode 22-1-2024, 54.000 vaste m3 en 58.860 beun m3
- 483837.0 werk schone grond loswal 4
- 483846.0 tijdelijke opslag van schoon zand tbv realisatie (tijdelijke) loswal 10, periode 22-1-2024, 63.600 vaste m3 en 69.324 beun m3
- 483852.0 werk schone grond loswal 10

Per loswal zijn 2 meldingen ingediend, 1x voor tijdelijke opslag en 1x werk schone grond in verband met definitieve eindbestemming.

Op dit moment is nog niet duidelijk hoelang de tijdelijke opslag gaat duren. Vooralsnog wordt 1-1-2024 als definitieve toepassingslocatie is nog niet bekend, omdat dit afhankelijk is van vraag en aanbod.

Bij de melding is de volgende informatie overlegd:

- meldingsformulieren Bbk, van 15-3-2019;
- memo BBK melding loswallen, d.d. 15-3-2019;
- overzicht deelgebieden Noord en Midden, d.d. 11-02-2019;
- overzicht deelgebieden Zuid, d.d. 11-02-2019;
- NL BSB productcertificaat K41307/05, d.d. 01-03-2016;
- overzicht wingebied IJsselmeer.

Beoordeling:

- De meldingen werk schone grond hebben een functioneel doel en worden op grond van het Bbk als toepassing, zijnde realisatie van (tijdelijke) loswallen.

De meldingen 483830.0 en 483846.0 worden, aangezien deze worden aangemerkt als 'dubbel', **buiten** gelaten.

Melden overige loswallen:

De toepassing van materiaal ten behoeve van de *overige* loswallen mag met **één melding** worden ingebracht. De startdatum van iedere loswal aangegeven dient te worden.

Met betrekking tot de uitvoering wil ik u op het volgende attenderen:

- Indien de werkzaamheden (start- en einddatum) niet in overeenstemming met de data op het melding worden uitgevoerd, wil ik u vragen om de gewijzigde datum door te geven aan de afdeling handhaving ([middennederland@rws.nl](mailto:middennederland@rws.nl));
- Bij eventuele calamiteiten dient u te allen tijde direct contact op te nemen met Rijkswaterstaat IJssel de Centrale meldpost IJsselmeergebied (tel: [redacted]);
- Aanwijzingen, gegeven door of namens de toezichthouder van Rijkswaterstaat, dienen opgevolgd te worden;
- Er zal op worden toegezien dat de werkzaamheden volgens "Good Housekeeping" worden uitgevoerd.

Deze mail bevat geen besluit in de zin van de Algemene wet bestuursrecht.

Ik verwacht u hiermee voldoende te hebben geïnformeerd. Voor nadere informatie kunt u contact met

Met vriendelijke groet,

[redacted]

.....  
Rijkswaterstaat

.....  
**M**

[redacted]  
@rws.nl  
[www.rijkswaterstaat.nl](http://www.rijkswaterstaat.nl)

.....  
**Water. Wegen. Werken. Rijkswaterstaat.**  
.....



# Genetics PowerBrowser

## Totaaloverzicht - Zaak

Medewerker	Datum	Tijd	Versie
	2 februari 2022	11:27:08	14.10.4

### Zaak - RWSZ2019-00004171 Melding BBK483830.0 HHNK en/of Unie van Marken tijdelijke opslag van BaggerSpecie op de locatie Markermeer 01-01-2019 tm 22-03-2019 15-03-2019 Afronden Melding behandelen Melding Besluit bodemkwaliteit (Bbk)

Zaaknummer	Uitvoerende instantie		
RWSZ2019-00004171	Rijkswaterstaat Midden Nederland		
Zaaktype	Product	Subproduct	Hercontrole
Melding behandelen	Melding Besluit bodemkwaliteit (Bbk)		

## Algemeen

Zaakomschrijving

Melding BBK483830.0 HHNK en/of Unie van Marken tijdelijke opslag van BaggerSpecie op de locatie Markermeer 01-01-2019 tm 22-03-2019

## Wetgeving

Aandachtsgebied	Juridische grondslag
Nat	Besluit bodemkwaliteit
Activiteit	
Artikel 35 h. tijdelijke opslag van grond of baggerspecie op of in de bodem of in een oppervlaktewaterlichaam	

## Planning

Startdatum	Gewenste einddatum	Einddatum
15 maart 2019	20 maart 2019	21 maart 2019

## Status

Zaakstatus

Afronden

## Zaakresultaat

Resultaat vv aanvraag/melding

Buiten behandeling

Resultaat toelichting

tijdelijke opslag hier dubbel icm toepassing werk schone grond -> melding 483837

### Aanvraag/Melding - RWSZ2019-00004171 Melding BBK483830.0 HHNK en/of Unie van Marken tijdelijke opslag van BaggerSpecie op de locatie Markermeer 01-01-2019 tm 22-03-2019

OLO-kenmerk	Ontvangst
	15 maart 2019

Zaakomschrijving

Melding BBK483830.0 HHNK en/of Unie van Marken tijdelijke opslag van BaggerSpecie op de locatie Markermeer 01-01-2019 tm 22-03-2019

Juridischegrondslag

Besluit bodemkwaliteit

Activiteit(en)

Artikel 35 d .toepassing van grond of baggerspecie in ophogingen in waterbouwkundige constructies en voor het verondiepen en dempen van een oppervlaktewaterlichaam

### Bedrijf en Organisatie - Hoogheemraadschap Hollands Noorderkwartier 37161516, Postbus 850 1440AW Purmerend

Statutaire naam

Hoogheemraadschap Hollands Noorderkwartier

KvK nummer

37161516

Vestigingsnummer

00004002636

Ingeschreven te

Datum oprichting

31 december 1701

Datum beëindiging

Telefoonnummer

Emailadres

info@hnhk.nl

Internet adres

www.hnhk.nl

Soort vestiging

Hoofd

Authentiek

Ja

### Bedrijf en Organisatie - Unie van Marken V.O.F. 64566773, Rosmolenweg 2 3356LK Papendrecht

Statutaire naam

Unie van Marken V.O.F.

KvK nummer

64566773

Vestigingsnummer

000033381399

Ingeschreven te

Datum oprichting

1 november 2015

Datum beëindiging

Telefoonnummer

Emailadres

nederland@boskalis.com

Internet adres

Soort vestiging

Hoofd

Authentiek

Ja

### Contactpersoon - de heer

Geslachtsaanduiding

Man

Voorletters

Voornaam

Voorvoegsels

Achternaam

Telefoonnummer

Mobiel nummer

E-mail

@markermeerdijken.nl

### Contactpersoon - de heer

Geslachtsaanduiding

Man

Voorletters

Voornaam

Voorvoegsels

Achternaam



Telefoonnummer

Mobiel nummer

E-mail

@markermeerdijken.nl

### DMS - automatische ontvangstbevestiging melding RWSD2019-00027471

Adviseur

Omschrijving

automatische ontvangstbevestiging melding

Bestand

RWS\201903\GFO\_ZAKEN\108133580\automatische ontvangstbevestiging melding.htm

Bestandsformaat

Datum aanmaak

18 maart 2019

Datum verzending

Soort document

Ontvangstbevestiging

Documentnummer

RWSD2019-00027471

Mate van openbaarheid

Openbaar

### DMS - email RWSD2019-00027473

Adviseur

Omschrijving

email

Bestand

RWS\201903\GFO\_ZAKEN\108133580\email.txt

Bestandsformaat

Tekstbestanden

Datum aanmaak

18 maart 2019

Datum verzending

Documentnummer

RWSD2019-00027473

Mate van openbaarheid

Openbaar

### DMS - RWS-2019/10136 Nieuwe melding tijdelijk opslag 483830.0 RWSD2019-00027474

Adviseur

Omschrijving

RWS-2019/10136 Nieuwe melding tijdelijk opslag 483830.0

Bestand

RWS\201903\GFO\_ZAKEN\108133580\Nieuwe melding tijdelijk opslag 483830.0.htm

Bestandsformaat

Datum aanmaak

18 maart 2019

Datum verzending

Soort document

Melding AMvB

Documentnummer

RWSD2019-00027474

Mate van openbaarheid

Openbaar

**DMS - Melding\_483830.0.pdf, Bijlage bij Nieuwe melding tijdelijk opslag 483830.0  
RWSD2019-00027475**

Adviseur

Omschrijving

Melding\_483830.0.pdf, Bijlage bij Nieuwe melding tijdelijk opslag 483830.0

Bestand

RWS\201903\GFO\_ZAKEN\108133580\Melding\_483830.0.pdf

Bestandsformaat

PDF Documenten

Datum aanmaak

18 maart 2019

Datum verzending

Documentnummer

RWSD2019-00027475

Mate van openbaarheid

Openbaar

**DMS - Melding\_483830.0.xml, Bijlage bij Nieuwe melding tijdelijk opslag 483830.0  
RWSD2019-00027476**

Adviseur

Omschrijving

Melding\_483830.0.xml, Bijlage bij Nieuwe melding tijdelijk opslag 483830.0

Bestand

RWS\201903\GFO\_ZAKEN\108133580\Melding\_483830.0.xml

Bestandsformaat

XML

Datum aanmaak

18 maart 2019

Datum verzending

Documentnummer

RWSD2019-00027476

Mate van openbaarheid

Openbaar

**DMS - AMMD-Memo BBKmelding loswallen\_versie 1\_15032019.pdf, Bijlage bij Nieuwe melding tijdelijk opslag 483830.0 RWSD2019-00027477**

Adviseur

Omschrijving

AMMD-Memo BBKmelding loswallen\_versie 1\_15032019.pdf, Bijlage bij Nieuwe melding tijdelijk opslag 483830.0

Bestand

RWS\201903\GFO\_ZAKEN\108133580\AMMD-Memo BBKmelding loswallen\_versie 1\_15032019.pdf

Bestandsformaat

PDF Documenten

Datum aanmaak

18 maart 2019

Datum verzending

Documentnummer

RWSD2019-00027477

Mate van openbaarheid

Openbaar

**DMS - Bijlage 1. Overzicht deelgebieden Noord en Midden.pdf, Bijlage bij Nieuwe melding tijdelijk opslag 483830.0 RWSD2019-00027478**

Adviseur

Omschrijving

Bijlage 1. Overzicht deelgebieden Noord en Midden.pdf, Bijlage bij Nieuwe melding tijdelijk opslag 483830.0

Bestand

RWS\201903\GFO\_ZAKEN\108133580\Bijlage 1. Overzicht deelgebieden Noord en Midden.pdf

Bestandsformaat

PDF Documenten

Datum aanmaak

18 maart 2019

Datum verzending

Documentnummer

RWSD2019-00027478

Mate van openbaarheid

Openbaar

**DMS - Bijlage 1. Overzicht deelgebieden Zuid.pdf, Bijlage bij Nieuwe melding tijdelijk opslag 483830.0 RWSD2019-00027479**

Adviseur

Omschrijving

Bijlage 1. Overzicht deelgebieden Zuid.pdf, Bijlage bij Nieuwe melding tijdelijk opslag 483830.0

Bestand

RWS\201903\GFO\_ZAKEN\108133580\Bijlage 1. Overzicht deelgebieden Zuid.pdf

Bestandsformaat

PDF Documenten

Datum aanmaak

18 maart 2019

Datum verzending

Documentnummer

RWSD2019-00027479

Mate van openbaarheid

Openbaar

**DMS - K41307-05.pdf, Bijlage bij Nieuwe melding tijdelijk opslag 483830.0 RWSD2019-00027480**

Adviseur

Omschrijving

K41307-05.pdf, Bijlage bij Nieuwe melding tijdelijk opslag 483830.0

Bestand

RWS\201903\GFO\_ZAKEN\108133580\K41307-05.pdf

Bestandsformaat

PDF Documenten

Datum aanmaak

18 maart 2019

Datum verzending

Documentnummer

RWSD2019-00027480

Mate van openbaarheid

Openbaar

**DMS - Wingebied IJsselmeer.pdf, Bijlage bij Nieuwe melding tijdelijk opslag 483830.0 RWSD2019-00027481**

Adviseur

Omschrijving

Wingebied IJsselmeer.pdf, Bijlage bij Nieuwe melding tijdelijk opslag 483830.0

Bestand

RWS\201903\GFO\_ZAKEN\108133580\Wingebied IJsselmeer.pdf

Bestandsformaat

PDF Documenten

Datum aanmaak

18 maart 2019

Datum verzending

Documentnummer

RWSD2019-00027481

Mate van openbaarheid

Openbaar

**DMS - Reactie op Bbk 4 meldingen (2x tijdelijke opslag) en 2 x werk schone grond loswal 4 en 10 MMD RWSD2019-00029352**

Adviseur

Omschrijving

Reactie op Bbk 4 meldingen (2x tijdelijke opslag) en 2 x werk schone grond loswal 4 en 10 MMD

Bestand

RWS\201903\GFO\_ZAKEN\108133580\Reactie op Bbk 4 meldingen (2x tijdelijke opslag) en 2 x werk schone grond loswal 4 en 10 MMD.htm

Bestandsformaat

Datum aanmaak

21 maart 2019

Datum verzending

Documentnummer

RWSD2019-00029352

Mate van openbaarheid

Openbaar

**DMS - Melding\_483830.0.pdf, Bijlage bij Reactie op Bbk 4 meldingen (2x tijdelijke opslag) en 2 x werk schone grond loswal 4 en 10 MMD RWSD2019-00029353**

Adviseur

Omschrijving

Melding\_483830.0.pdf, Bijlage bij Reactie op Bbk 4 meldingen (2x tijdelijke opslag) en 2 x werk schone grond loswal 4 en 10 MMD

Bestand

RWS\201903\GFO\_ZAKEN\108133580\Melding\_483830.01.pdf

Bestandsformaat

PDF Documenten

Datum aanmaak

21 maart 2019

Datum verzending

Documentnummer

RWSD2019-00029353

Mate van openbaarheid

Openbaar

**DMS - AMMD-Memo BBKmelding loswallen\_versie 1\_15032019.pdf, Bijlage bij Reactie op Bbk 4 meldingen (2x tijdelijke opslag) en 2 x werk schone grond loswal 4 en 10 MMD RWSD2019-00029354**

Adviseur

Omschrijving

AMMD-Memo BBKmelding loswallen\_versie 1\_15032019.pdf, Bijlage bij Reactie op Bbk 4 meldingen (2x tijdelijke opslag) en 2 x werk schone grond loswal 4 en 10 MMD

Bestand

RWS\201903\GFO\_ZAKEN\108133580\AMMD-Memo BBKmelding loswallen\_versie 1\_150320191.pdf

Bestandsformaat

PDF Documenten

Datum aanmaak

21 maart 2019

Datum verzending

Documentnummer

RWSD2019-00029354

Mate van openbaarheid

Openbaar

**DMS - Bijlage 1. Overzicht deelgebieden Noord en Midden.pdf, Bijlage bij Reactie op Bbk 4 meldingen (2x tijdelijke opslag) en 2 x werk schone grond loswal 4 en 10 MMD RWSD2019-00029355**

Adviseur

Omschrijving

Bijlage 1. Overzicht deelgebieden Noord en Midden.pdf, Bijlage bij Reactie op Bbk 4 meldingen (2x tijdelijke opslag) en 2 x werk schone grond loswal 4 en 10 MMD

Bestand

RWS\201903\GFO\_ZAKEN\108133580\Bijlage 1. Overzicht deelgebieden Noord en Midden1.pdf

Bestandsformaat

PDF Documenten

Datum aanmaak

21 maart 2019

Datum verzending

Documentnummer

RWSD2019-00029355

Mate van openbaarheid

Openbaar

**DMS - Bijlage 1. Overzicht deelgebieden Zuid.pdf, Bijlage bij Reactie op Bbk 4 meldingen (2x tijdelijke opslag) en 2 x werk schone grond loswal 4 en 10 MMD RWSD2019-00029356**



Adviseur

[Redacted]

Omschrijving

Bijlage 1. Overzicht deelgebieden Zuid.pdf, Bijlage bij Reactie op Bbk 4 meldingen (2x tijdelijke opslag) en 2 x werk schone grond loswal 4 en 10 MMD

Bestand

RWS\201903\GFO\_ZAKEN\108133580\Bijlage 1. Overzicht deelgebieden Zuid1.pdf

Bestandsformaat

PDF Documenten

Datum aanmaak

21 maart 2019

Datum verzending

Documentnummer

RWSD2019-00029356

Mate van openbaarheid

Openbaar

**DMS - Melding\_483837.0.pdf, Bijlage bij Reactie op Bbk 4 meldingen (2x tijdelijke opslag) en 2 x werk schone grond loswal 4 en 10 MMD RWSD2019-00029357**

Adviseur

[Redacted]

Omschrijving

Melding\_483837.0.pdf, Bijlage bij Reactie op Bbk 4 meldingen (2x tijdelijke opslag) en 2 x werk schone grond loswal 4 en 10 MMD

Bestand

RWS\201903\GFO\_ZAKEN\108133580\Melding\_483837.0.pdf

Bestandsformaat

PDF Documenten

Datum aanmaak

21 maart 2019

Datum verzending

Documentnummer

RWSD2019-00029357

Mate van openbaarheid

Openbaar

**DMS - Melding\_483846.0.pdf, Bijlage bij Reactie op Bbk 4 meldingen (2x tijdelijke opslag) en 2 x werk schone grond loswal 4 en 10 MMD RWSD2019-00029358**

Adviseur

[Redacted]

Omschrijving

Melding\_483846.0.pdf, Bijlage bij Reactie op Bbk 4 meldingen (2x tijdelijke opslag) en 2 x werk schone grond loswal 4 en 10 MMD

Bestand

RWS\201903\GFO\_ZAKEN\108133580\Melding\_483846.0.pdf

Bestandsformaat

PDF Documenten

Datum aanmaak

21 maart 2019

Datum verzending

Documentnummer

RWSD2019-00029358

Mate van openbaarheid

Openbaar

**DMS - Melding\_483852.0.pdf, Bijlage bij Reactie op Bbk 4 meldingen (2x tijdelijke opslag) en 2 x werk schone grond loswal 4 en 10 MMD RWSD2019-00029359**

Adviseur

Omschrijving

Melding\_483852.0.pdf, Bijlage bij Reactie op Bbk 4 meldingen (2x tijdelijke opslag) en 2 x werk schone grond loswal 4 en 10 MMD

Bestand

RWS\201903\GFO\_ZAKEN\108133580\Melding\_483852.0.pdf

Bestandsformaat

PDF Documenten

Datum aanmaak

21 maart 2019

Datum verzending

Documentnummer

RWSD2019-00029359

Mate van openbaarheid

Openbaar

**Medewerker - mevrouw [redacted], tel: [redacted]**

Geslacht

Vrouw

Voorletters

Roepnaam

Voorvoegsels

Achternaam

**Contact**

Telefoonnummer werk

Mobiele telefoon zakelijk

E-mail werk

[redacted]@rws.nl

**Medewerker - [redacted], tel: [redacted]**

Voorvoegsels

Achternaam

**Contact**

Telefoonnummer werk

Mobiele telefoon zakelijk

E-mail werk

## Objecten

X-	Y-	Z-Coördinaat
132106,000000 m	507147,000000 m	

## Aanvullende informatie

Extra informatie

Markermeer

## Procedure uitvoer - RWSZ2019-00004171 Melding BBK483830.0 HHNK en/of Unie van Marken tijdelijke opslag van BaggerSpecie op de locatie Markermeer 01-01-2019 tm 22-03-2019 15-03-2019 [SAW@ - BBK-Melding]

Data eigenaar

RWS

Omschrijving

RWSZ2019-00004171 Melding BBK483830.0 HHNK en/of Unie van Marken tijdelijke opslag van BaggerSpecie op de locatie Markermeer 01-01-2019 tm 22-03-2019 15-03-2019

Start datum

15 maart 2019

Procedure definitie

SAW@ - BBK-Melding

Procedure structuur

BBK Melding V1.4

Einddatum

21 maart 2019

Plandatum

Datum kritieke stap uitgevoerd

21 maart 2019

Kritieke datum

## Teller

Teller

1

Teller type

Beëindigd

Teller datum

22 maart 2019

## Taak - Overdracht Bbk 21-03-2019

Onderwerp

Overdracht Bbk

Begindatum

21 maart 2019

Datum voltooid

28 december 2020

Eigenaar

Status

Voltooid

Prioriteit

## Zaak - RWSZ2019-00004162 Melding BBK483837.0 HHNK toepassing van schone grond op de locatie Markermeer d.d. 01-01-2019 tm 01-01-2024 15-03-2019 Afronden Melding behandelen Melding Besluit bodemkwaliteit (Bbk)

Zaaknummer

Uitvoerende instantie

RWSZ2019-00004162

Rijkswaterstaat Midden Nederland

Zaaktype

Product

Subproduct

Hercontrole

Melding behandelen

Melding Besluit  
bodemkwaliteit (Bbk)

### Algemeen

Zaakomschrijving

Melding BBK483837.0 HHNK toepassing van schone grond op de locatie Markermeer d.d. 01-01-2019 tm 01-01-2024

Ontvangen via

Kenmerk Initiator

AMMD-19-Loswal4-EXT

### Wetgeving

Aandachtsgebied

Juridische grondslag

Nat

Besluit bodemkwaliteit

Activiteit

Artikel 35 d .toepassing van grond of baggerspecie in ophogingen in waterbouwkundige constructies en voor het verondiepen en dempen van een oppervlaktewaterlichaam

### Planning

Startdatum

Gewenste einddatum

Einddatum

15 maart 2019

20 maart 2019

21 maart 2019

### Status

Zaakstatus

Afronden

### Zaakresultaat

Resultaat vv aanvraag/melding

Positief beoordeeld

**From:** Mailer Meldsysteem Bodemkwaliteit <noreply@meldpuntbodemkwaliteit.nl>  
**Sent on:** vrijdag, 27 september 2019 09:23:36  
**To:** Omgevingsloket Online (WVL) <omgevingsloket@rws.nl>; MeldpuntBBK (MN) <meldpuntbbkmn@rws.nl>  
**Subject:** Nieuwe melding werk schone grond 505899.0  
**Attachments:** Melding\_505899.0.pdf (109.15 KB), Melding\_505899.0.xml (2.32 KB), K100631-01 Van Oord Grondstoffen B.V., BRL 9313.pdf (174.27 KB), Toepassingsmelding Stroomgeul - Oeverdijk 27-9-2019.pdf (479.07 KB)



Rijkswaterstaat  
 Ministerie van Infrastructuur en Waterstaat

Geachte heer/mevrouw

Bij deze ontvangt u een nieuwe melding met nummer 505899.0. De melding is ingediend door [REDACTED] namens HHNK. De melder heeft aan deze melding het kenmerk AMMD-19-EXT-Oeverdijk meegegeven. Het betreft een toepassing van schone grond op de locatie Markermeer.

In de bijlagen treft u alle meldingsinformatie aan.

Indien u constateert dat de melding niet correct is of dat er meldingsinformatie ontbreekt of dat een melding anderszins niet voldoet aan de vereisten van het Besluit bodemkwaliteit, dan dient u daarover rechtstreeks met de melder te communiceren. Het meldsysteem ondersteunt deze communicatie niet. De melder is de enige die aanvullingen en wijzigingen aan kan brengen op de melding. Wij verzoeken u de melder eventuele wijzigingen/aanvullingen via het meldsysteem bij u te laten indienen. Voor deze melding heeft het systeem de volgende zaken geconstateerd:

#### **Wettelijk verplichte velden**

Alle wettelijk verplichte velden zijn ingevuld. De inhoudelijke correctheid van de ingevulde velden is niet gecontroleerd, dat is een taak voor het bevoegd gezag.

Voor deze melding heeft het systeem de volgende zaken geconstateerd:

#### **Termijnen**

De ingevulde project startdatum voldoet wel aan de wettelijke vereisten voor het tijdig indienen van een melding.

U kunt ervoor kiezen gebruik te maken van de mogelijkheden die het systeem biedt om uw beoordeling van deze melding aan deze melding te koppelen. Daarvoor dient u [in te loggen](#) in het systeem.

U kunt verschillende statusvelden aan deze melding koppelen alsmede uw eigen kenmerk. Tevens kunt u in een memoveld uw bevindingen opnemen. De volgende statusvelden staan tot uw beschikking:

- Indicatie 'Volledig' (Ja/Nee/Onbekend)
- Indicatie 'Goedgekeurd' (Ja/Nee/Onbekend)
- Indicatie 'Ingetrokken door melder' (Ja/Nee/Onbekend)
- Indicatie 'Partij is toegepast' (Ja/Nee/Onbekend)
- Indicatie 'Administratief afgehandeld' (Ja/Nee/Onbekend)
- Indicatie 'Toezicht houden in het veld' (Ja/Nee/Onbekend)
- Indicatie 'Toezicht gehouden in het veld' (Ja/Nee/Onbekend)
- Indicatie 'Bruikbaar voor bodemkwaliteitskaart' (Ja/Nee/Onbekend)

Met vriendelijke groet,

Meldkamer Meldpunt Bodemkwaliteit

Dit bericht is automatisch gegenereerd.

Disclaimer

Dit e-mail bericht is uitsluitend bestemd voor geadresseerde(n) en kan vertrouwelijke informatie bevatten. Rijkswaterstaat is niet verantwoordelijk voor de juistheid en volledigheid noch voor de tijdige verzending en ontvangst van dit e-mailbericht en mogelijke attachments.

This e-mail may contain confidential material intended for the addressee only. Rijkswaterstaat shall not be liable for the incorrect or incomplete transmission of this e-mail or any attachments, nor for any delay in receipt.





## Melding besluit bodemkwaliteit

**Meldingnummer:** 505899.0  
**Melding gedaan op:** 27-09-2019  
**Melding type:** Werk schone grond  
**Melding gedaan door:** Unie van Marken  
[REDACTED]  
[REDACTED]  
[info@markermeerdijken.nl](mailto:info@markermeerdijken.nl)  
**Status:** Verzonden

## 1. Algemene gegevens van de toepasser / eigenaar

**Naam** HHNK  
**Postadres** Stationsplein 136  
1703WC Heerhugowaard

**Telefoonnummer** [REDACTED]

**Faxnummer** --

**E-mailadres** info@hhnk.nl

**Rechtspersoon** Organisatie

**KvK nummer:** 37161516

**Vestigingsnummer:** --

### Contactpersoon

**Naam** De heer [REDACTED]

**Telefoonnummer** [REDACTED]

**Mobielnummer** [REDACTED]

**E-mailadres** [REDACTED]@markermeerdijken.nl

## 2. Project details

**Naam:** Oeverdijk Modulen 2 en 3

**Startdatum:** 4-10-2019

**Einddatum:** 31-12-2023

### 3. Adresgegevens van de toepassingslocatie

<b>Adres:</b>	--
<b>Postcode:</b>	--
<b>Plaats:</b>	Markermeer
<b>X-coördinaat:</b>	130597
<b>Y-coördinaat:</b>	515682
<b>Bodemlaag hoogte t.o.v. maaiveld:</b>	--
<b>Omschrijving:</b>	HHNK voert in Alliantie met marktpartijen, zijnde AMMD, de dijkversterking Markermeerdijken uit. Unie van Marken is de juridische entiteit voor de GWW-werkzaamheden.

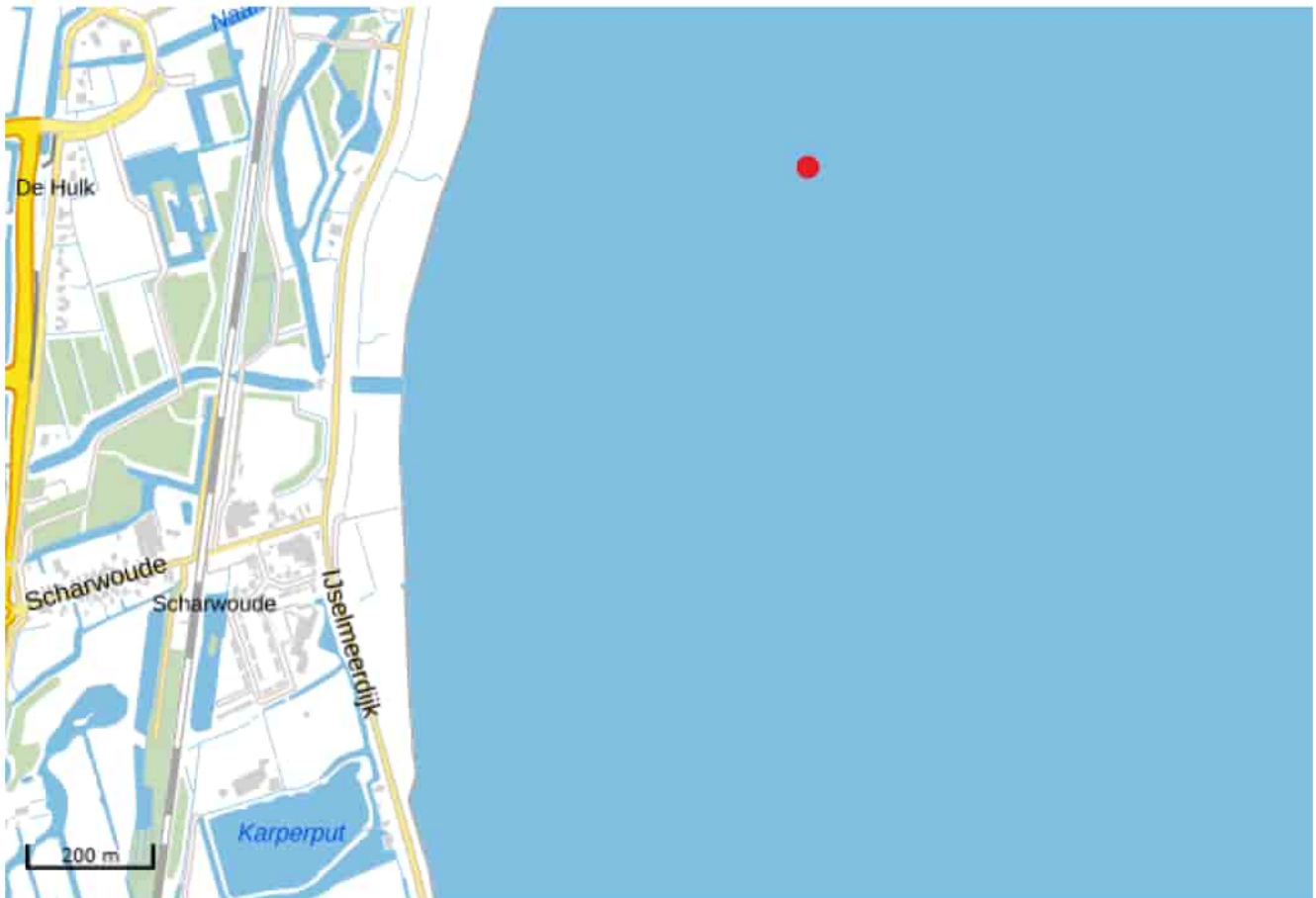
In bijlage een memo met beschrijving van de werkzaamheden tbv vooroeverdijk (M2 en 3) in het Markermeer en het milieuhygienisch bewijsmiddel, zijnde BRL 9313.

Zoals verwoord in tijdelijke handelingskader (THK) PFAS is vanaf 1 oktober 2019 is analyse op PFAS van partijen grond en baggerspecie verplicht. In THK is een algemene regel opgenomen dat partijen die onder 1 m-ongerode (water)bodem als "onverdacht" mag worden beschouwd. Er wordt primair zand geleverd vanuit Stroomgeul gelegen in het Markermeer, dat gewonnen wordt onder 1 m-ongerode laag. Vanuit Stroomgeul wordt 1 Mm3 zand geleverd voor dijkversterking Markermeerdijken.

#### Plattegrond

<b>Bijgevoegde plattegronden:</b>	K100631-01 Van Oord Grondstoffen B.V., BRL 9313.pdf Toepassingsmelding Stroomgeul - Oeverdijk 27-9-2019.pdf
-----------------------------------	--

**Plattegrond:**



#### 4. Wie is bevoegd gezag voor de toepassing

<b>Bevoegd Gezag Type:</b>	Rijkswaterstaat
<b>Bevoegd Gezag</b>	
<b>Naam:</b>	Rijkswaterstaat Midden-Nederland
<b>Afdeling:</b>	--
<b>Adres:</b>	Postbus 600
<b>Postcode:</b>	8200AP
<b>Plaats:</b>	LELYSTAD
<b>Telefoonnummer:</b>	██████████
<b>Faxnummer:</b>	

#### 5. Status (Bevoegd Gezag)

**Kenmerk Melder:** AMMD-19-EXT-Oeverdijk

**Opmerking melder:**

Voor project dijkversterking Markermeerdijken is ██████████  
toezichthouder/handhaver en aanspreekpunt.

<b>Kenmerk bevoegd gezag:</b>	--
<b>Naam behandelaar:</b>	--
<b>Opmerking bevoegd gezag:</b>	--
<b>Indicatie 'Volledig':</b>	Onbekend
<b>Indicatie 'Goedgekeurd':</b>	Onbekend
<b>Indicatie 'Ingetrokken door melder':</b>	Onbekend
<b>Indicatie 'Partij is toegepast':</b>	Onbekend
<b>Indicatie 'Administratief afgehandeld':</b>	Onbekend
<b>Indicatie 'Toezicht houden in het veld':</b>	Onbekend
<b>Indicatie 'Toezicht gehouden in het veld':</b>	Onbekend
<b>Indicatie 'Bruikbaar voor bodemkwaliteitskaart':</b>	Onbekend

NL BSB®  
Productcertificaat  
K100631/01



Uitgegeven 2019-02-01

Geldig tot onbepaald

Pagina 1 van 3

Zand uit dynamische wingebieden  
**Van Oord Grondstoffen B.V.**

VERKLARING VAN KIWA

Dit productcertificaat is afgegeven op basis van BRL 9313 "Zand uit dynamische wingebieden" d.d. 29 november 2012 inclusief wijzigingsblad d.d. 13 mei 2015, conform het Kiwa-Reglement voor Certificatie.

Kiwa verklaart dat het gerechtvaardigd vertrouwen bestaat dat de door de certificaathouder geleverde producten aan de in dit certificaat vastgelegde milieuhygiënische specificaties van het Besluit bodemkwaliteit voldoen, mits zij zijn voorzien van het NL BSB®-merk op de wijze zoals aangegeven in dit certificaat voor de volgende niveaus:

- Niveau V: zoet zand uit niet-maritieme wingebieden

Kiwa verklaart dat voor dit productcertificaat geen controle plaatsvindt op het gebruik in werken en op de melding- en/of informatieplicht van de gebruiker aan het bevoegd gezag.

Kiwa verklaart, dat met inachtneming van het bovenstaande, zand uit dynamische wingebieden in zijn toepassingen en met in achtneming van de daarbij behorende toepassingsvoorwaarden voldoet aan de relevante eisen van het Besluit bodemkwaliteit.

Voor het Besluit bodemkwaliteit is dit een door de minister van Infrastructuur en Waterstaat erkend certificaat, indien het certificaat is opgenomen in het "Overzicht van erkende kwaliteitsverklaringen in de bouw" op de website van SBK: [www.bouwkwaliteit.nl](http://www.bouwkwaliteit.nl) en de website van Bodem+: [www.bodemplus.nl](http://www.bodemplus.nl).



Kiwa

*Advies: raadpleeg [www.kiwa.nl](http://www.kiwa.nl) om na te gaan of dit certificaat geldig is.*

CERTIFICAAT

**Kiwa Nederland B.V.**  
Sir Winston Churchillaan 273  
Postbus 70  
2280 AB RIJSWIJK  
Tel. [REDACTED]  
Fax [REDACTED]  
[info@kiwa.nl](mailto:info@kiwa.nl)  
[www.kiwa.nl](http://www.kiwa.nl)

**Certificaathouder**  
Van Oord Grondstoffen B.V.  
Schaardijk 211  
3063 NH ROTTERDAM  
Postbus 44137  
3006 HC ROTTERDAM  
Tel. [REDACTED]  
[grondstoffen@vanoord.com](mailto:grondstoffen@vanoord.com)  
[www.vanoordgrondstoffen.com](http://www.vanoordgrondstoffen.com)  
KvK 65018222

**Uitvoeringslocatie**  
Zie bladzijde 2 van dit certificaat

**Afbeelding van het  
NL BSB®-merk**



® is een collectief merk van  
Stichting Bouwkwaliiteit



## Zand uit dynamische wingebieden

## PRODUCTSPECIFICATIE

**Milieutechnische specificatie**

In de BRL 9313 worden aan het zand eisen gesteld met betrekking tot de milieutechnische specificaties voor grond en baggerspecie, zoals verwoord in het Besluit bodemkwaliteit. De gemiddelde samenstellingswaarden bepaald overeenkomstig AP04-SG, voldoen aan de achtergrondwaarden van bijlage B van de Regeling bodemkwaliteit met inachtneming van art. 4.2.2. lid 4 en 5 van de Regeling bodemkwaliteit.

**Herkomst en ketenverantwoordelijkheid**

Dit NL BSB®-certificaat is geldig voor zand afkomstig uit het wingebied of depot opgenomen in tabel 1. Voor de winning van het zand uit een wingebied beschikt de certificaathouder over een concessie, ontgrondingsvergunning of toestemming van de eigenaar. De toestemming kan binnen een wingebied beperkt zijn tot nader vastgelegde winvakken. Het kwaliteitssysteem van de certificaathouder en toezicht door de certificatie instelling borgt de kwaliteit van het geleverde zand uit de winvakken. De BRL 9313 voorziet in de traceerbaarheid van het onder BRL 9313 geleverde zand. Deze ketenverantwoordelijkheid wordt aangegeven met niveaus. De volgende 5 niveaus worden daarbij onderscheiden:

- Niveau I: winning zout zand uit maritieme wingebieden
- Niveau II: zout zand geleverd uit een vaste opslaglocatie
- Niveau III: ontzilt zand
- Niveau IV: zoet zand / ontzilt zand geleverd uit een vaste opslaglocatie
- Niveau V: winning zoet zand uit niet-maritieme wingebieden

De certificaathouder kan één of meerdere niveaus uitvoeren. Bij levering van het gecertificeerde product dient te worden aangegeven wat de herkomst van de partij is en welk niveau. Het certificaat en afleverbon is een erkend bewijsmiddel mits aantoonbaar blijft dat deze documenten bij het geleverde zand behoren. Bij levering aan een andere certificaathouder neemt de afnemer de verantwoordelijkheid over en brengt het zand onder eigen certificaat op de markt. De ketenverantwoordelijkheid borgt dat binnen het kwaliteitssysteem van certificaathouders de levering herleidbaar is vanaf zandwinning.

Tabel 1: overzicht wingebied(en) en opslaglocatie(s)

Wingebied* / Opslagdepot	Niveau				
	I	II	III**	IV	V
Stroomgeul Markerwadden					X

\* beperkt tot de winvakken waarvoor concessie, ontgrondingsvergunning of toestemming van de eigenaar is verleend. Een lijst van actuele winvakken is op te vragen bij de certificaathouder en/of certificatie-instelling

\*\* Ontzilt zand (Niveau III) is zand waarvan het chloridegehalte door spoelen met water is teruggebracht tot maximaal 200 mg Cl /kg ds.

**TOEPASSING EN GEBRUIK**

Het zand voldoet aan de achtergrondwaarden zoals verwoord in de Regeling bodemkwaliteit en dient in overeenstemming met artikel 5, 6, 7 en 37 en 42 van het Besluit bodemkwaliteit te worden toegepast (functionaliteit, zorgplicht, algemene voorschriften en melding). Toepassingen van hoeveelheden van minder dan 50 m<sup>3</sup> hoeven niet te worden gemeld.

Niveau I en II: Niet ontzilt zeezand is alleen op of in de bodem toepasbaar in zoute en brakke gebieden (gebieden waarbij de bodem in contact staat met water met een natuurlijk chloridegehalte hoger dan 5000 mg/l).

Niveau III, IV en V: het zand is vrij toepasbaar.

Voor zand dat in zoute rijkswateren wordt gewonnen en daar vervolgens ook weer wordt toegepast, is het RWS-stoffenpakket C3 van toepassing en dient aanvullend tributyltin (TBT) te worden bepaald.

Op de afleverbon wordt het betreffende certificaatnummer en niveau vermeld (zie onder MERKEN).

## Zand uit dynamische wingebieden

---

### MERKEN

De afleverdocumenten worden gemerkt met het NL BSB®-merk.

De uitvoering van merken is als volgt:



### NL BSB® of

De afleverbon bevat ten minste de volgende aanduidingen:

1. NL BSB® woord- of beeldmerk;
2. het certificaatnummer en niveau;
3. (begin-eind)datum van aflevering;
4. naam van de certificaathouder;
5. naam en/of locatie herkomst;
6. de hoeveelheid geleverd product;
7. de totale hoeveelheid geleverd product (de gehele partij);
8. de bestemmingslocatie;
9. toepasbaarheid (bodemkwaliteitsklasse): voldoet aan de achtergrondwaarden: onbeperkt toepasbaar (Niveau III, IV en V) / toepasbaarheid beperkt tot zoute en brakke gebieden (Niveau I en II);
10. type levering: voor de wal / in depot / afgehaald / op het werk.

### WENKEN VOOR DE TOEPASSER

Inspecteer bij aflevering:

- geleverd is wat is overeengekomen;
- het merk en de wijze van merken juist zijn;
- de afleverbon alle gegevens bevat;
- de producten geen zichtbare tekortkomingen vertonen.

Indien u op grond van het hiervoor gestelde tot afkeuring overgaat, neem dan contact op met:

- Van Oord Grondstoffen B.V.

en zo nodig met:

- Kiwa Nederland B.V.

Het bewijsmiddel (afleverbonnen en certificaat) dient aan de opdrachtgever te worden overhandigd. Dat geldt niet bij levering aan natuurlijke personen anders dan in de uitoefening van beroep of bedrijf.

De toepasser moet het bewijsmiddel (afleverbonnen en certificaat) tenminste 5 jaar ter beschikking houden voor inzage door het bevoegd gezag. Dat geldt niet voor natuurlijke personen anders dan in uitoefening van beroep of bedrijf.

### LIJST VAN VERMELDE DOCUMENTEN

AP04-SG	Accreditatieprogramma voor keuring van partijen grond, bouwstoffen en korrelvormige afvalstoffen - Onderdeel: Samenstelling Grond; vigerende versie beschikbaar via <a href="http://www.sikb.nl">www.sikb.nl</a> .
Besluit bodemkwaliteit	Besluit bodemkwaliteit, Staatsblad van het Koninkrijk der Nederlanden 2007, nr. 469 met bijbehorende wijzigingen.
Regeling bodemkwaliteit	Regeling bodemkwaliteit, Staatscourant 2007, nr. 247 met bijbehorende wijzigingen.

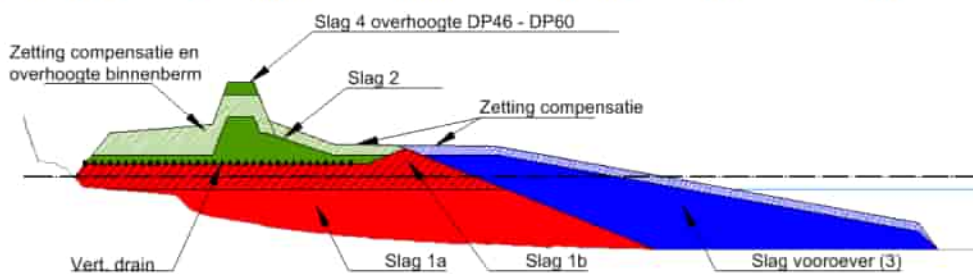


## Werkomschrijving

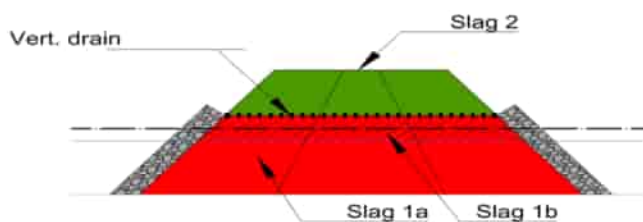
Voordat de Oeverdijk in module 2 en 3 als waterkering kan functioneren, dient de ondergrond te worden versterkt. Om dit te bereiken wordt zand aangebracht in het profiel van de toekomstige Oeverdijk (incl. strek- en einddammen) met zettingscompensatie en een tijdelijke overhoogte. Deze overhoogte wordt na het bereiken van de zetting en sterkteontwikkeling weer afgegraven. Methoden waarmee de aanlegfase van de Oeverdijk wordt gerealiseerd bestaat uit de volgende stappen:

1. Het aanbrengen van zand onder water (sproeien, slag 1a);
2. Het aanbrengen van zand boven water (spuiten, slag 1b);
3. Het beschermen van het zand tegen wegspoelen bij de strek- en einddammen doormiddel van het aanbrengen van een filterlaag met daarop een steenbestorting (Zie Figuur 5);
4. Het aanbrengen van verticale drainage;
5. Het aanbrengen van zand (spuiten, slag 2)
6. Het aanbrengen van zand (vooroever spuiten en hergebruik overhoogte, slag 3)
7. Het aanbrengen van zand (slag 4)

In onderstaand figuur zijn de verschillende slagen schematisch weergegeven.



*Figuur 1 Slagen Oeverdijk*



*Figuur 2 Slagen Streck- en Einddammen met tijdelijke steenbekleding*



## Winlocatie Stroomgeul

Voor het realiseren van de oeverdijk wordt er zand geleverd uit diverse winputten die gelegen zijn in het Markermeer. Het zand wordt gewonnen middels een profielzuiger die de beunschepen laad met sproeiarmen, het zand wordt middels beunschepen naar de toepassingslocatie vervoerd. In onderstaande figuur 3 wordt de zandwinlocatie van de Stroomgeul aangegeven.

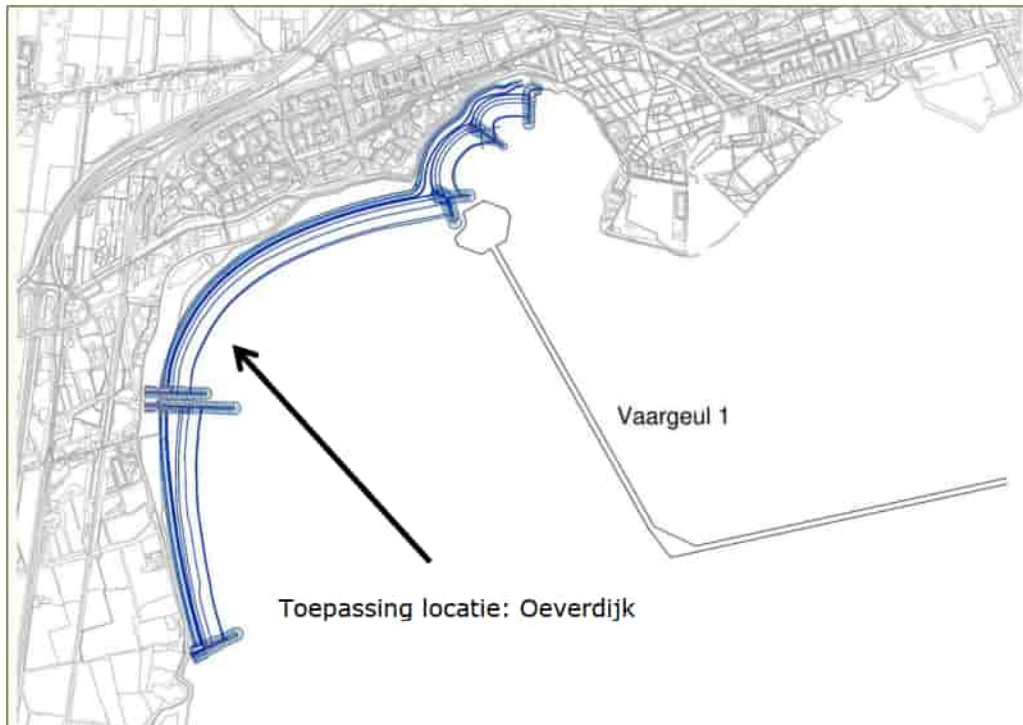


*Figuur 3 Winput en toepassing locatie.*

Van uit de stroomgeul wordt er ca 1.000.000 m<sup>3</sup> zand(vast) gewonnen voor de realisatie van de Oeverdijk module 2 en 3. Op later moment zal vanuit een ander(e) winvak(ken) in het IJsselmeergebied geleverd worden. Per winvak en bestemming wordt een BBK-melding gedaan.

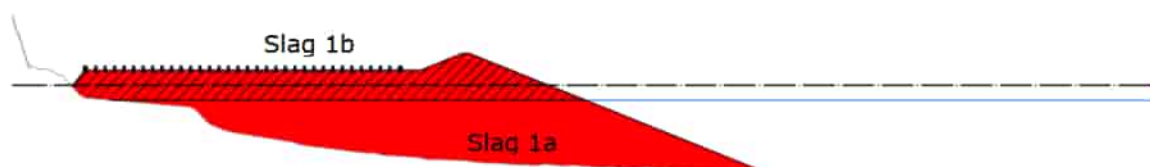
## Toepassingslocatie

Het zand dat wordt gewonnen uit de stroomgeul zal worden toegepast in slag 1a en 1b van de oeverdijk. In figuur 4 is een overzicht van de oeverdijk module 2 en 3 weer gegeven.



Figuur 4

De beunschepen die het zand vervoeren zullen in de zwaaihoek van vaargeul 1 worden gelost middels een grondpers en het zand wordt naar de toepassingslocatie verpompt. Slag 1a wordt aangebracht op de bodem van het Markermeer middels sproeien en wordt opgebouwd tot ca. -0.40 m1 NAP. Slag 1b zal middels een openstort worden aangebracht tot +0.40 m1 NAP. Zie figuur 5, principe profiel.



Figuur 5 Doorsneden slagen 1a en 1b oeverdijk

Het theoretische ontwerp profiel slag 1a en 1b bevat de volgende volume aan zand:

Aanbrengen zand slag 1a	1.068.000 m3 vast
Aanbrengen zand slag 1b	455.000 m3 vast





### **Planning**

De productie voor het winnen en verwerken van het zand zal ca. 50.000m<sup>3</sup> (beun) per week bedragen.

Startdatum 4-10-2019

Eindatum 1-8-2020

**From:** [REDACTED] (CD)  
**Sent on:** vrijdag, 27 september 2019 09:55:33  
**To:** [REDACTED]@markermeerdijken.nl  
**CC:** [REDACTED] (MN) <[REDACTED]@rws.nl>  
**Subject:** Automatische ontvangstbevestiging melding

Geachte relatie,

Op 27-09-2019 heb ik uw melding met uw kenmerk "toepassing van schone grond op de locatie Markermeer c 12-2023" ontvangen en geregistreerd onder zaaknummer RWSZ2019-00014533.

Ik stuur uw melding door naar Rijkswaterstaat Midden-Nederland te Lelystad die uw melding zal behandelen.

Indien uw melding voldoet aan de eisen die de wet hieraan stelt en u niets van mij hoort, kunt u na de vastge- en dient u zich te houden aan de voor de activiteit geldende algemene regels.

Wanneer uw melding niet voldoet, er aanvullende voorwaarden moeten worden gesteld aan de activiteit of er is naar aanleiding van uw melding dan zal ik contact met u opnemen.

Ik wijs u op de mogelijkheid dat voor de werkzaamheden tevens vergunningen dan wel ontheffingen of melding andere wet- en regelgeving nodig kunnen zijn.

Ook kan het Rijksvastgoedbedrijf (RVB) voorwaarden opleggen aan het gebruik van staats eigendommen, waarvoor een (marktconforme) gebruikersvergoeding. Indien dit van toepassing is, neemt het RVB contact met u op.

Hebt u vragen over de afhandeling van uw melding dan kunt u contact opnemen met de heer [REDACTED], telefoonnummer [REDACTED].

Dit bericht is automatisch aangemaakt en verzonden en daarom niet ondertekend.

Hoogachtend,

DE MINISTER VAN INFRASTRUCTUUR EN WATERSTAAT,  
Namens deze,

Servicecenter Vergunningen  
Rijkswaterstaat Corporate Dienst/Klant & Services  
M [omgevingsloket@rws.nl](mailto:omgevingsloket@rws.nl)  
T [REDACTED]  
F [REDACTED]

Water.Wegen.Werken.Rijkswaterstaat





# Genetics PowerBrowser

## Totaaloverzicht - Zaak

Medewerker	Datum	Tijd	Versie
	2 februari 2022	11:36:19	14.10.4

**Zaak - RWSZ2019-00014533 Melding BBK 505899.0 HHNK toepassing van schone grond op de locatie Markermeer d.d. 04-10-2019 tm 31-12-2023 27-09-2019 Zaak afgerond Melding behandelen Melding Besluit bodemkwaliteit (Bbk)**

Zaaknummer	Uitvoerende instantie		
RWSZ2019-00014533	Rijkswaterstaat Midden Nederland		
Zaaktype	Product	Subproduct	Hercontrole
Melding behandelen	Melding Besluit bodemkwaliteit (Bbk)		

## Algemeen

Zaakomschrijving

Melding BBK 505899.0 HHNK toepassing van schone grond op de locatie Markermeer d.d. 04-10-2019 tm 31-12-2023

Ontvangen via

Kenmerk Initiator

AMMD-19-EXT-Oeverdijk

## Wetgeving

Aandachtsgebied

Juridische grondslag

Nat

Besluit bodemkwaliteit

Activiteit

Artikel 35 d .toepassing van grond of baggerspecie in ophogingen in waterbouwkundige constructies en voor het verondiepen en dempen van een oppervlaktewaterlichaam

## Planning

Startdatum	Gewenste einddatum	Einddatum
27 september 2019	2 oktober 2019	2 oktober 2019

## Status

Zaakstatus

Zaak afgerond

## Zaakresultaat

Resultaat vv aanvraag/melding

Positief beoordeeld

## Zaak besluit / publicatie

Soort vergunning	Besluittype	Besluitstatus
Oprichtingsvergunning		

Juridische grondslag

Activiteit

Besluit bodemkwaliteit

Artikel 35 d .toepassing van grond of baggerspecie in ophogingen in waterbouwkundige constructies en voor het verondiepen en dempen van een oppervlaktewaterlichaam

Geldig van 4 oktober 2019 tot 31 december 2023

**Aanvraag/Melding - RWSZ2019-00014533 Melding BBK 505899.0 HHNK toepassing van schone grond op de locatie Markermeer d.d. 04-10-2019 tm 31-12-2023**

OLO-kenmerk Ontvangst  
27 september 2019

Zaakomschrijving  
Melding BBK 505899.0 HHNK toepassing van schone grond op de locatie Markermeer d.d. 04-10-2019 tm 31-12-2023

Juridischegrondslag Activiteit(en)  
Besluit bodemkwaliteit Artikel 35 d .toepassing van grond of baggerspecie in ophogingen in waterbouwkundige constructies en voor het verondiepen en dempen van een oppervlaktewaterlichaam

**Bedrijf en Organisatie - Hoogheemraadschap Hollands Noorderkwartier 37161516, Postbus 850 1440AW Purmerend**

Statutaire naam  
Hoogheemraadschap Hollands Noorderkwartier

KvK nummer Vestigingsnummer Ingeschreven te  
37161516 000004002636

Datum oprichting Datum beëindiging  
31 december 1701

Telefoonnummer Emailadres Internet adres  
info@hnhk.nl www.hnhk.nl

Soort vestiging  
Hoofd

Authentiek  
Ja

**Contactpersoon - de heer**

Geslachtsaanduiding Voorletters Voornaam Voorvoegsels Achternaam  
Man

Telefoonnummer Mobiel nummer E-mail  
@markermeerdijken.nl

**DMS - RWS-2019/35116 Nieuwe melding werk schone grond 505899 0 RWSD2019-00106438**

Adviseur

Omschrijving  
RWS-2019/35116 Nieuwe melding werk schone grond 505899 0

Bestand  
RWS\201909\GFO\_ZAKEN\108181195\Nieuwe melding werk schone grond 505899.0.htm

Bestandsformaat



Datum aanmaak

27 september 2019

Datum verzending

Soort document

Melding AMvB

Documentnummer

RWSD2019-00106438

Mate van openbaarheid

Openbaar

**DMS - Melding\_505899.0.pdf, Bijlage bij Nieuwe melding werk schone grond 505899 0**

**RWSD2019-00106439**

Adviseur

Omschrijving

Melding\_505899.0.pdf, Bijlage bij Nieuwe melding werk schone grond 505899 0

Bestand

RWS\201909\GFO\_ZAKEN\108181195\Melding\_505899.0.pdf

Bestandsformaat

PDF Documenten

Datum aanmaak

27 september 2019

Datum verzending

Documentnummer

RWSD2019-00106439

Mate van openbaarheid

Openbaar

**DMS - Melding\_505899.0.xml, Bijlage bij Nieuwe melding werk schone grond 505899 0**

**RWSD2019-00106441**

Adviseur

Omschrijving

Melding\_505899.0.xml, Bijlage bij Nieuwe melding werk schone grond 505899 0

Bestand

RWS\201909\GFO\_ZAKEN\108181195\Melding\_505899.0.xml

Bestandsformaat

XML

Datum aanmaak

27 september 2019

Datum verzending

Documentnummer

RWSD2019-00106441

Mate van openbaarheid

Openbaar

**DMS - K100631-01 Van Oord Grondstoffen B.V., BRL 9313.pdf, Bijlage bij Nieuwe melding werk schone grond 505899 0 RWSD2019-00106442**

Adviseur

Omschrijving

K100631-01 Van Oord Grondstoffen B.V., BRL 9313.pdf, Bijlage bij Nieuwe melding werk schone grond 505899 0

Bestand

RWS\201909\GFO\_ZAKEN\108181195\K100631-01 Van Oord Grondstoffen B.V., BRL 9313.pdf

Bestandsformaat

PDF Documenten

Datum aanmaak

27 september 2019

Datum verzending

Documentnummer

RWSD2019-00106442

Mate van openbaarheid

Openbaar

**DMS - Toepassingsmelding Stroomgeul - Oeverdijk 27-9-2019.pdf, Bijlage bij Nieuwe melding werk schone grond 505899 0 RWSD2019-00106443**

Adviseur

Omschrijving

Toepassingsmelding Stroomgeul - Oeverdijk 27-9-2019.pdf, Bijlage bij Nieuwe melding werk schone grond 505899 0

Bestand

RWS\201909\GFO\_ZAKEN\108181195\Toepassingsmelding Stroomgeul - Oeverdijk 27-9-2019.pdf

Bestandsformaat

PDF Documenten

Datum aanmaak

27 september 2019

Datum verzending

Documentnummer

RWSD2019-00106443

Mate van openbaarheid

Openbaar

**DMS - Automatische ontvangstbevestiging melding RWSD2019-00106446**

Adviseur

Omschrijving

Automatische ontvangstbevestiging melding

Bestand

RWS\201909\GFO\_ZAKEN\108181195\Automatische ontvangstbevestiging melding .htm

Bestandsformaat

Datum aanmaak

27 september 2019

Datum verzending

Soort document

Ontvangstbevestiging

Documentnummer

RWSD2019-00106446

Mate van openbaarheid

Openbaar

**Medewerker - mevrouw** [redacted], tel: [redacted]

Geslacht

Vrouw

Voorletters

[redacted]

Roepnaam

[redacted]

Voorvoegsels

[redacted]

Achternaam

[redacted]

**Contact**

Telefoonnummer werk

[redacted]

Mobiele telefoon zakelijk

[redacted]

E-mail werk

[redacted]@rws.nl

**Medewerker -** [redacted], tel: [redacted]

Voorvoegsels

[redacted]

Achternaam

[redacted]

**Contact**

Telefoonnummer werk

[redacted]

Mobiele telefoon zakelijk

[redacted]

E-mail werk

[redacted]@rws.nl

**Objecten**

X-

130597,000000 m

Y-

515682,000000 m

Z-Coördinaat

[redacted]

**Procedure uitvoer - RWSZ2019-00014533 Melding BBK 505899.0 HHNK toepassing van schone grond op de locatie Markermeer d.d. 04-10-2019 tm 31-12-2023 27-09-2019 [SAW@ - BBK-Melding 1.1]**

Data eigenaar

RWS

Omschrijving

RWSZ2019-00014533 Melding BBK 505899.0 HHNK toepassing van schone grond op de locatie Markermeer d.d. 04-10-2019 tm 31-12-2023 27-09-2019

Start datum

27 september 2019

Procedure definitie

Procedure structuur

SAW@ - BBK-Melding 1.1 BBK Melding V1.4

Einddatum 2 oktober 2019 Plandatum

Datum kritieke stap uitgevoerd 2 oktober 2019 Kritieke datum

#### Teller

Teller 2

Teller type Beëindigd

Teller datum 4 oktober 2019

#### Zaak - RWSZ2020-00003262 Gewijzigde melding BBK505899.1 HHNK betreft een toepassing van schone grond op de locatie Markermeer 04-10-2019 tm 31-12-2023 03-03-2020 Zaak afgerond Melding behandelen Melding Besluit bodemkwaliteit (Bbk)

Zaaknummer RWSZ2020-00003262 Uilvoerende instantie Rijkswaterstaat Midden Nederland

Zaaktype	Product	Subproduct	Hercontrole
Melding behandelen	Melding Besluit bodemkwaliteit (Bbk)		

#### Algemeen

Zaakomschrijving Gewijzigde melding BBK505899.1 HHNK betreft een toepassing van schone grond op de locatie Markermeer 04-10-2019 tm 31-12-2023

Ontvangen via Meldingpunt bodemkwaliteit Kenmerk Initiator AMMD-19-EXT-Oeverdijk

#### Wetgeving

Aandachtsgebied Nat Juridische grondslag Besluit bodemkwaliteit

Activiteit Artikel 35 d .toepassing van grond of baggerspecie in ophogingen in waterbouwkundige constructies en voor het verondiepen en dempen van een oppervlaktewaterlichaam

#### Planning

Startdatum	Gewenste einddatum	Einddatum
3 maart 2020	8 maart 2020	4 maart 2020

#### Status

Zaakstatus Zaak afgerond

#### Zaakresultaat

Resultaat vv aanvraag/melding Positief beoordeeld

#### Zaak - RWSZ2020-00003761 Gewijzigde melding BBK505899.2 HHNK toepassing van schone grond

## op de locatie Markermeer 04-10-2019 tm 31-12-2023 11-03-2020 Zaak afgerond Melding behandelen Melding Besluit bodemkwaliteit (Bbk)

Zaaknummer	Uitvoerende instantie		
RWSZ2020-00003761	Rijkswaterstaat Midden Nederland		
Zaaktype	Product	Subproduct	Hercontrole
Melding behandelen	Melding Besluit bodemkwaliteit (Bbk)		

### Algemeen

Zaakomschrijving	
Gewijzigde melding BBK505899.2 HHNK toepassing van schone grond op de locatie Markermeer 04-10-2019 tm 31-12-2023	
Ontvangen via	Kenmerk Initiator
Meldingpunt bodemkwaliteit	AMMD-19-EXT-Oeverdijk

### Wetgeving

Aandachtsgebied	Juridische grondslag
Nat	Besluit bodemkwaliteit
Activiteit	
Artikel 35 d .toepassing van grond of baggerspecie in ophogingen in waterbouwkundige constructies en voor het verondiepen en dempen van een oppervlaktewaterlichaam	

### Planning

Startdatum	Gewenste einddatum	Einddatum
11 maart 2020	16 maart 2020	12 maart 2020

### Status

Zaakstatus
Zaak afgerond

### Zaakresultaat

Resultaat vv aanvraag/melding
Positief beoordeeld



**From:** Mailer Meldsysteem Bodemkwaliteit <noreply@meldpuntbodemkwaliteit.nl>  
**Sent on:** maandag, 7 oktober 2019 11:12:17  
**To:** MeldpuntBBK (MN) <meldpuntbbkmn@rws.nl>; Omgevingsloket Online (WVL) <omgevingsloket@rws.nl>  
**Subject:** Nieuwe melding werk schone grond 506781.0  
**Attachments:** Melding\_506781.0.pdf (7.58 KB), Melding\_506781.0.xml (2.24 KB), Toepassingsmelding Stroomgeul - werkbaan M15 04-10-2019 definitief.pdf (265.79 KB), K100631-01 Van Oord Grondstoffen B.V., BRL 9313.pdf (174.27 KB)



Rijkswaterstaat  
 Ministerie van Infrastructuur en Waterstaat

Geachte heer/mevrouw

Bij deze ontvangt u een nieuwe melding met nummer 506781.0. De melding is ingediend door [REDACTED] namens HHNK. De melder heeft aan deze melding het kenmerk AMMD-19-EXT-M15 werkbaan meegegeven. Het betreft een toepassing van schone grond op de locatie Markermeer.

In de bijlagen treft u alle meldingsinformatie aan.

Indien u constateert dat de melding niet correct is of dat er meldingsinformatie ontbreekt of dat een melding anderszins niet voldoet aan de vereisten van het Besluit bodemkwaliteit, dan dient u daarover rechtstreeks met de melder te communiceren. Het meldsysteem ondersteunt deze communicatie niet. De melder is de enige die aanvullingen en wijzigingen aan kan brengen op de melding. Wij verzoeken u de melder eventuele wijzigingen/aanvullingen via het meldsysteem bij u te laten indienen. Voor deze melding heeft het systeem de volgende zaken geconstateerd:

#### **Wettelijk verplichte velden**

Alle wettelijk verplichte velden zijn ingevuld. De inhoudelijke correctheid van de ingevulde velden is niet gecontroleerd, dat is een taak voor het bevoegd gezag.

Voor deze melding heeft het systeem de volgende zaken geconstateerd:

#### **Termijnen**

De ingevulde project startdatum voldoet wel aan de wettelijke vereisten voor het tijdig indienen van een melding.

U kunt ervoor kiezen gebruik te maken van de mogelijkheden die het systeem biedt om uw beoordeling van deze melding aan deze melding te koppelen. Daarvoor dient u [in te loggen](#) in het systeem.

U kunt verschillende statusvelden aan deze melding koppelen alsmede uw eigen kenmerk. Tevens kunt u in een memoveld uw bevindingen opnemen. De volgende statusvelden staan tot uw beschikking:

- Indicatie 'Volledig' (Ja/Nee/Onbekend)
- Indicatie 'Goedgekeurd' (Ja/Nee/Onbekend)
- Indicatie 'Ingetrokken door melder' (Ja/Nee/Onbekend)
- Indicatie 'Partij is toegepast' (Ja/Nee/Onbekend)
- Indicatie 'Administratief afgehandeld' (Ja/Nee/Onbekend)
- Indicatie 'Toezicht houden in het veld' (Ja/Nee/Onbekend)
- Indicatie 'Toezicht gehouden in het veld' (Ja/Nee/Onbekend)
- Indicatie 'Bruikbaar voor bodemkwaliteitskaart' (Ja/Nee/Onbekend)

Met vriendelijke groet,

Meldkamer Meldpunt Bodemkwaliteit



Dit bericht is automatisch gegenereerd.

Disclaimer

Dit e-mail bericht is uitsluitend bestemd voor geadresseerde(n) en kan vertrouwelijke informatie bevatten. Rijkswaterstaat is niet verantwoordelijk voor de juistheid en volledigheid noch voor de tijdige verzending en ontvangst van dit e-mailbericht en mogelijke attachments.

This e-mail may contain confidential material intended for the addressee only. Rijkswaterstaat shall not be liable for the incorrect or incomplete transmission of this e-mail or any attachments, nor for any delay in receipt.



## Melding besluit bodemkwaliteit

**Meldingnummer:** 506781.0  
**Melding gedaan op:** 07-10-2019  
**Melding type:** Werk schone grond  
**Melding gedaan door:** Unie van Marken  
  
[contact@markermeerdijken.nl](mailto:contact@markermeerdijken.nl)  
**Status:** Verzonden

## 1. Algemene gegevens van de toepasser / eigenaar

**Naam** HHNK  
**Postadres** Stationsplein 136  
1703WC Heerhugowaard

**Telefoonnummer** [REDACTED]

**Faxnummer** --

**E-mailadres** info@hhnk.nl

**Rechtspersoon** Organisatie

**KvK nummer:** 37161516

**Vestigingsnummer:** --

### Contactpersoon

**Naam** De heer [REDACTED]

**Telefoonnummer** [REDACTED]

**Mobielnummer** [REDACTED]

**E-mailadres** [REDACTED]@markermeerdijken.nl

## 2. Project details

**Naam:** M15

**Startdatum:** 14-10-2019

**Einddatum:** 31-12-2023

### 3. Adresgegevens van de toepassingslocatie

<b>Adres:</b>	--
<b>Postcode:</b>	--
<b>Plaats:</b>	Markermeer
<b>X-coördinaat:</b>	131308
<b>Y-coördinaat:</b>	490395
<b>Bodemlaag hoogte t.o.v. maaiveld:</b>	--
<b>Omschrijving:</b>	HHNK voert in alliantie met marktpartijen, zijnde AMMD, de dijkversterking Markermeerdijken uit. Unie van Marken is de juridische entiteit voor de GWW-werkzaamheden.

In bijlage een memo met beschrijving van de werkzaamheden tbv werkbaan (M15) in het Markermeer en het milieuhygiënisch bewijsmiddel, zijnde BRL 9313.

Zoals verwoord in tijdelijk handelingskader (THK) PFAS is vanaf 1 oktober 2019 een analyse op PFAS van partijen grond en baggerspecie verplicht.

Er wordt primair zand geleverd vanuit Stroomgeul gelegen in het Markermeer, dat gewonnen wordt onder 1 m-ongerode laag en daarmee als "evident onverdacht" beschouwd. Vanuit Stroomgeul wordt 336.000 m<sup>3</sup> zand geleverd voor dijkversterking Markermeerdijken.


#### Plattegrond

<b>Bijgevoegde plattegronden:</b>	Toepassingsmelding Stroomgeul - werkbaan M15 04-10-2019 definitief.pdf K100631-01 Van Oord Grondstoffen B.V., BRL 9313.pdf
-----------------------------------	---

**Plattegrond:**

### 4. Wie is bevoegd gezag voor de toepassing

<b>Bevoegd Gezag Type:</b>	Rijkswaterstaat
----------------------------	-----------------



### Bevoegd Gezag

<b>Naam:</b>	Rijkswaterstaat Midden-Nederland
<b>Afdeling:</b>	--
<b>Adres:</b>	Postbus 2232
<b>Postcode:</b>	3500GE
<b>Plaats:</b>	Utrecht
<b>Telefoonnummer:</b>	██████████
<b>Faxnummer:</b>	██████████

### 5. Status (Bevoegd Gezag)

**Kenmerk Melder:** AMMD-19-EXT-M15 werkbaan

**Opmerking melder:**

Voor project dijkversterking Markermeerdijken is ██████████  
toezichthouder/handhaver en aanspreekpunt.

**Kenmerk bevoegd gezag:** --

**Naam behandelaar:** --

**Opmerking bevoegd gezag:** --

**Indicatie 'Volledig':** Onbekend

**Indicatie 'Goedgekeurd':** Onbekend

<b>Indicatie 'Ingetrokken door melder':</b>	Onbekend
<b>Indicatie 'Partij is toegepast':</b>	Onbekend
<b>Indicatie 'Administratief afgehandeld':</b>	Onbekend
<b>Indicatie 'Toezicht houden in het veld':</b>	Onbekend
<b>Indicatie 'Toezicht gehouden in het veld':</b>	Onbekend
<b>Indicatie 'Bruikbaar voor bodemkwaliteitskaart':</b>	Onbekend



## MEMO

Aan RWS

Van AMMD / Unie van Marken

Onderwerp toepassing zand

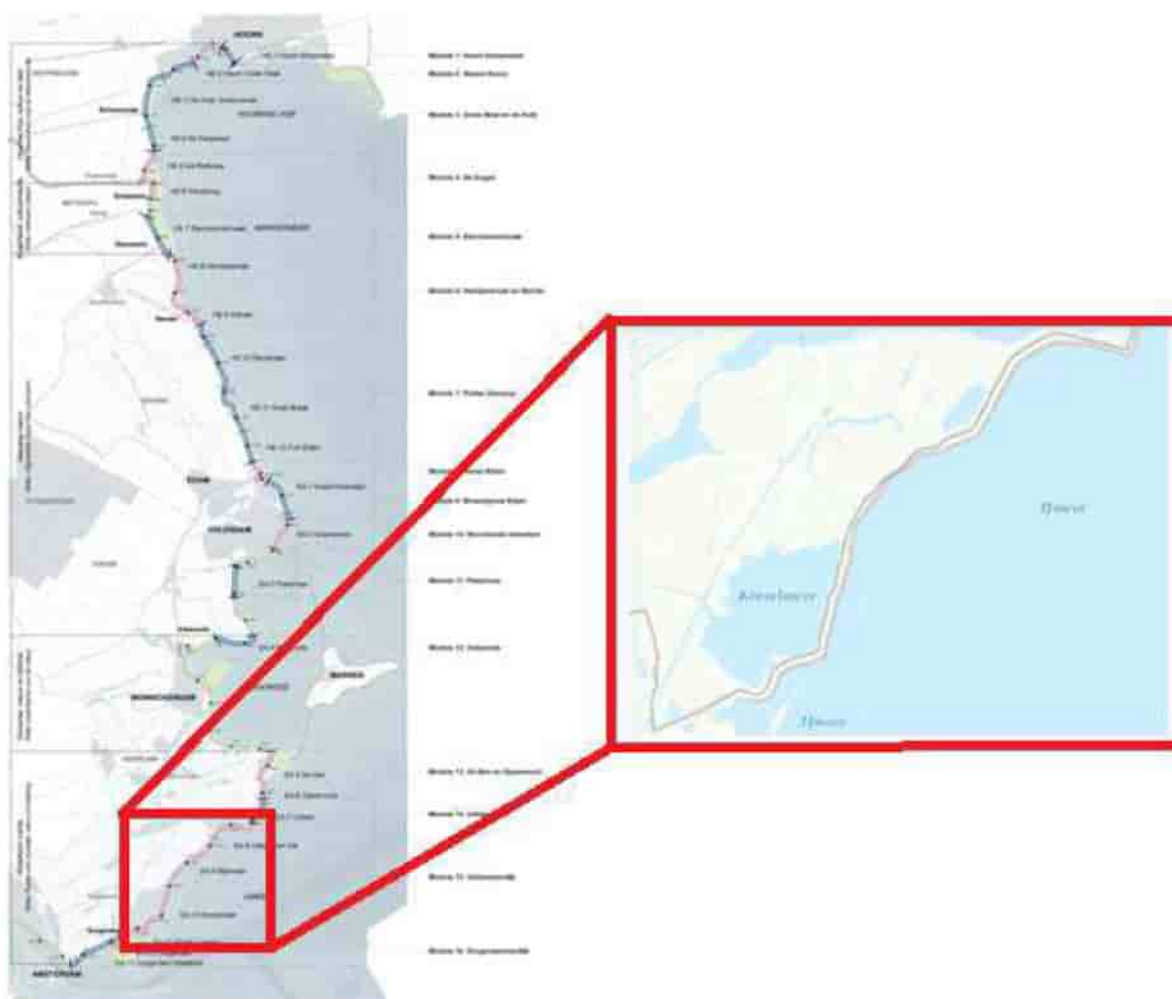
Datum

4-10-2019

### Toepassen zand in de werkbaan tot -1,70m module 15

#### 1.1 Projectlocatie

De totale dijkversterkingsopgave voor de Alliantie Markermeerdijken (AMMD) bestaat uit 33 kilometer dijk die is onderverdeeld in 16 modules. De locatie van module 15 is in onderstaande figuur 1 weergegeven.



Figuur 1 Locatie dijkversterking M15



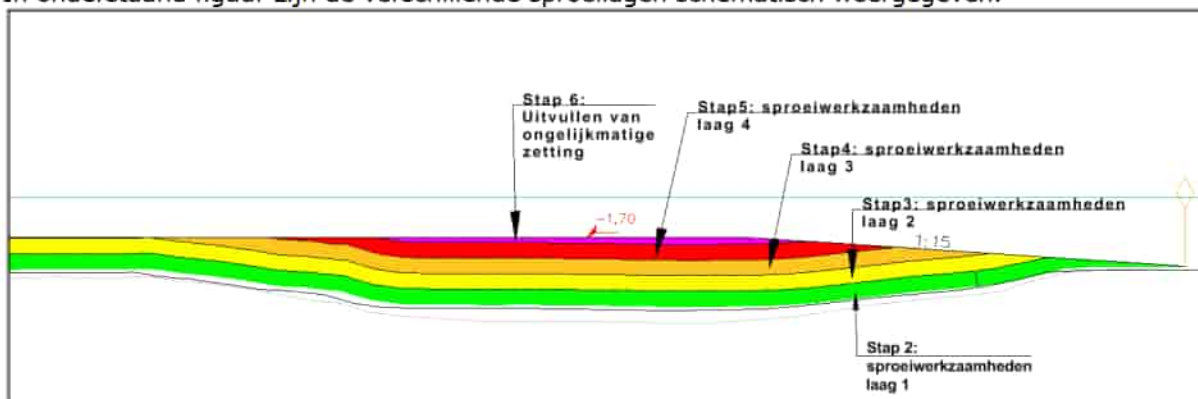
## Werkomschrijving

Voordat de werkzaamheden aan de dijk in module 15 van start kunnen gaan, is het noodzakelijk om een werkbaan aan te leggen. Deze werkbaan zal in 4 fases worden aangelegd. In deze memo wordt fase 1 beschreven. Fase 1 betreft het aanvullen van de waterbodem tot  $-1,70\text{m}$ . Elke opgespoten laag is  $0,50\text{m}$  t.o.v. de voorgaande laag hierdoor blijven de ongelijkmatigheden in iedere laag terugkomen. De laatste laag op  $-1,70\text{m}$  N.A.P. is de uitvullaag waarmee de ongelijkmatigheden worden opgevuld.

Fase 1 wordt gerealiseerd door de volgende stappen:

- Stap 1: Mobilisatie materieelstukken (niet weergegeven in figuur 2)
- Stap 2: Sproeiwerkzaamheden laag 1
- Stap 3: Sproeiwerkzaamheden laag 2
- Stap 4: Sproeiwerkzaamheden laag 3
- Stap 5: Sproeiwerkzaamheden laag 4
- Stap 6: Uitvullen van ongelijkmatige zettingen

In onderstaand figuur zijn de verschillende sproeilagen schematisch weergegeven.

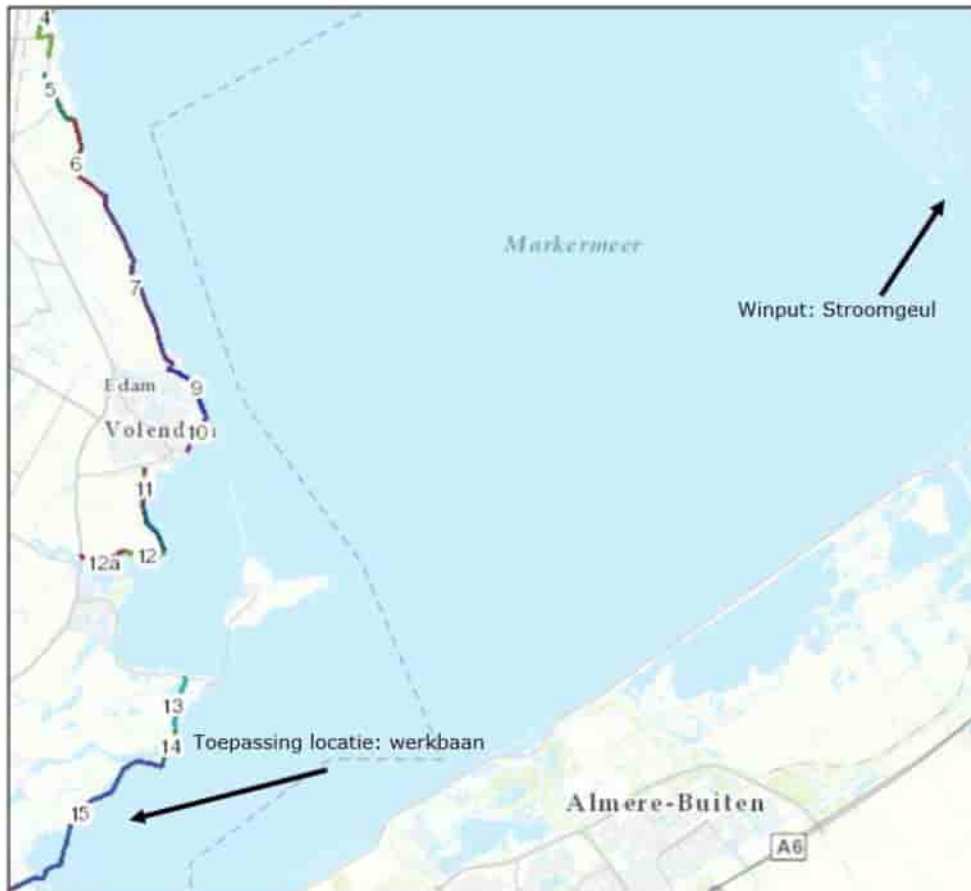


Figuur 2 Sproeilagen



## Winlocatie Stroomgeul

Voor het realiseren van de werkbaan wordt er zand geleverd uit een winput in het Markermeer. Het zand wordt gewonnen door een profielzuiger die de beunschepen laad met sproeiarmen, het zand wordt door beunschepen naar de toepassingslocatie vervoerd. In onderstaande figuur 3 wordt de zandwinlocatie van de Stroomgeul aangegeven.



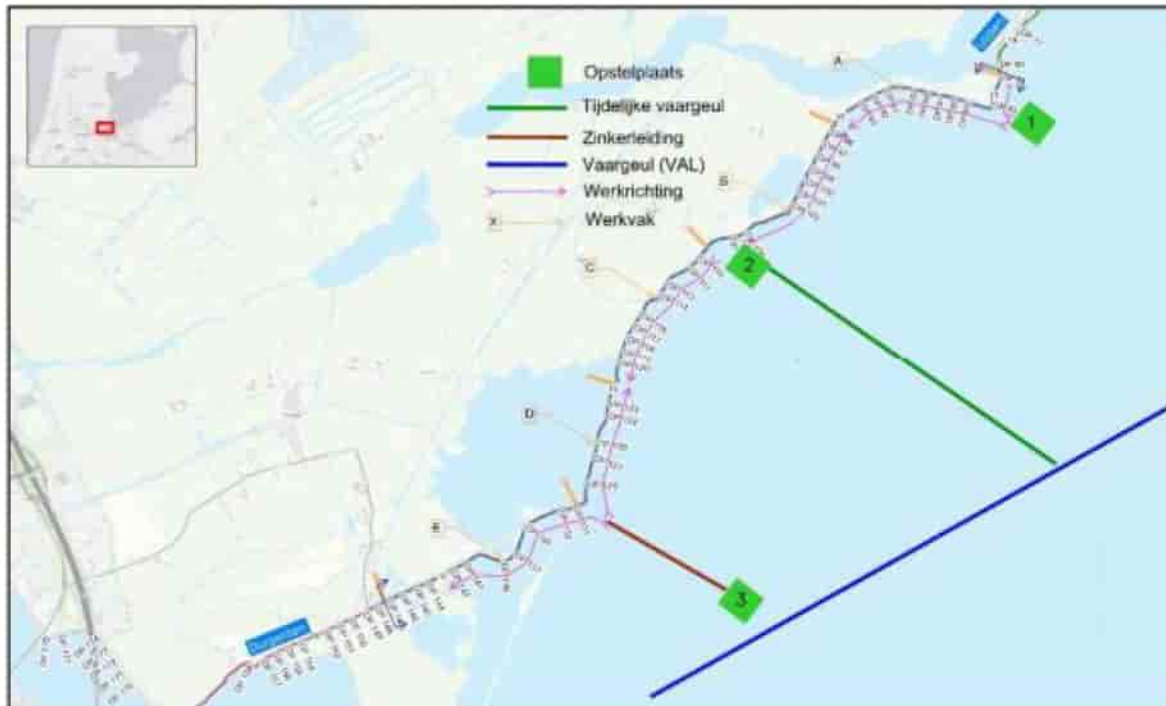
Figuur 3 Winput en toepassing locatie.

Van uit de stroomgeul wordt er ca 336.000 m<sup>3</sup> zand(vast) gewonnen voor de realisatie van de werkbaan voor module 15. Voor de volgende fases zal vanuit een ander winvak in het IJsselmeergebied geleverd worden. Per winvak en bestemming wordt een BBK-melding gedaan.



## Toepassingslocatie

Het zand zal worden toegepast bij de ophoogslagen tot -1,70m. In figuur 4 is een overzicht van de werkbaan van module 15 weer gegeven.



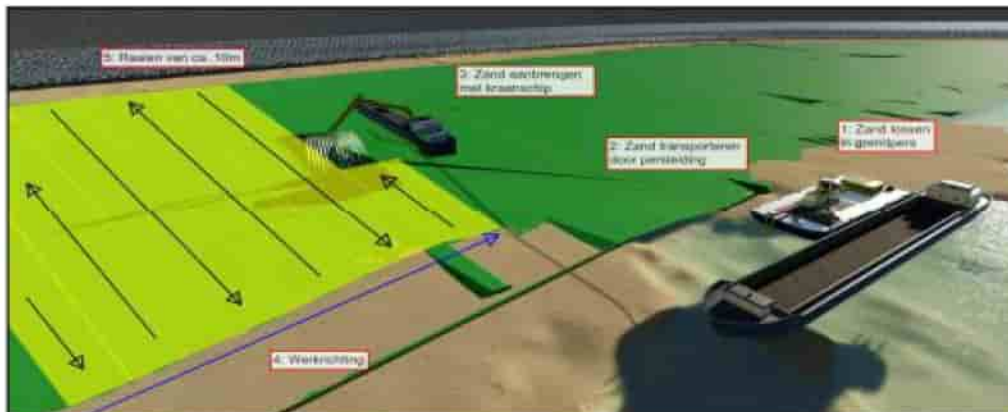
Figuur 4 overzicht werkgebied M15

De beunschepen die het zand vervoeren zullen via de vaargeul naar een opstelplaats varen en worden met hydraulische kraan gelost en middels een grondpers en drijvende leiding naar de toepassingslocatie verpompt.

Opstelplaats 1 ligt in het ruimtebeslag van vaargeul 9. Opstelplaats 2 ligt in de gerealiseerde vaargeul 10. Voor de derde opstelplaats is een locatie gezocht waarvoor de afstand naar de dijk het kortst is en waar voldoende diepgang is. Opstelplaats 3 ligt langs de hoofdvaargeul (VAL). Vanaf dit punt is een zinkerleiding naar de dijk gepland. Van daaruit wordt met een drijvende persleiding langs de dijk gewerkt.



Het zand wordt aangebracht met een diffusor/ sproeibalk die aan een kraan is gemonteerd. Deze kraan staat aan boord van een kraanschip. De kraan van het kraanschip kan over de lengte van het beun rijden. De diffusor/sproeibalk zorgt ervoor dat het zand wordt verdeeld in de breedte. Onderstaande figuur is een schematisering van de werkwijze.



Figuur 5 schematisering van de werkwijze

#### Planning

De productie voor het winnen en verwerken van het zand zal ca. 15.000m<sup>3</sup> (beun) per week bedragen.

Startdatum 14-10-2019

Einddatum 31-7-2020

**From:** Omgevingsloket Online (WVL)  
**Sent on:** maandag, 7 oktober 2019 12:53:24  
**To:** [REDACTED]@markermeerdijken.nl  
**CC:** [REDACTED] (MN) <[REDACTED]@rws.nl>  
**Subject:** automatische ontvangstbevestiging melding



Geachte relatie,

Op 7 oktober 2019 heb ik uw melding met uw kenmerk "AMMD-19-EXT-M15" ontvangen en RWSZ2019-00015360.

Ik stuur uw melding door naar Rijkswaterstaat Midden-Nederland te Utrecht die uw melding

Indien uw melding voldoet aan de eisen die de wet hieraan stelt en u niets van mij hoort, kunt u erop vertrouwen dat u niet wordt aangehouden en dient u zich te houden aan de voor de activiteit geldende algemene regels.

Wanneer uw melding niet voldoet, er aanvullende voorwaarden moeten worden gesteld aan uw melding dan zal ik contact met u opnemen.

Ik wijs u op de mogelijkheid dat voor de werkzaamheden tevens vergunningen dan wel andere wet- en regelgeving nodig kunnen zijn.

Ook kan het Rijksvastgoedbedrijf (RVB) voorwaarden opleggen aan het gebruik van staatsgronden (marktconforme) gebruikersvergoeding. Indien dit van toepassing is, neemt het RVB contact met u op.

Hebt u vragen over de afhandeling van uw melding dan kunt u contact opnemen met de helpdesk op nummer [REDACTED].

Dit bericht is automatisch aangemaakt en verzonden en daarom niet ondertekend.

Hoogachtend,

DE MINISTER VAN INFRASTRUCTUUR EN WATERSTAAT,  
Namens deze,

Servicecenter Vergunningen  
Rijkswaterstaat Corporate Dienst/ Klant & Services  
M [omgevingsloket@rws.nl](mailto:omgevingsloket@rws.nl)  
T [REDACTED]  
F [REDACTED]

Water.Wegen.Werken.Rijkswaterstaat



**From:** [REDACTED] (NN)  
**Sent on:** dinsdag, 8 oktober 2019 13:10:00  
**To:** contact@markermeerdijken.nl; [REDACTED]@markermeerdijken.nl>  
**CC:** [REDACTED] (MN) <[REDACTED]@rws.nl>; [REDACTED] (MN) <[REDACTED]@rws.nl>; Centrale Meldpost IJsselmeer (IJG) <cmij@rws.nl>  
**BCC:** [REDACTED] (MN) <[REDACTED]@rws.nl>  
**Subject:** Reactie op toereikende Bbk melding 506781.0 werk schone grond RWSZ2019-00015360  
**Attachments:** Melding\_506781.0.pdf (7.58 KB), K100631-01 Van Oord Grondstoffen B.V., BRL 9313.pdf (174.27 KB), Toepassingsmelding Stroomgeul - werkbaan M15 04-10-2019 definitief.pdf (265.79 KB)

Geachte heer [REDACTED],

Op 7 oktober 2019 heeft u via het digitale meldpunt bodemkwaliteit van Agentschap.nl, een melding kader van het Besluit bodemkwaliteit (hierna Bbk), geregistreerd onder meldingnummer 506781.0. Uw Rijkswaterstaat ontvangen op 7 oktober 2019 en geregistreerd onder RWSZ2019-00015360.

Uw melding betreft het toepassen van circa 336.000 m3 onder certificaat BRL 9313 (wingebied Stroor Markerwadden) geleverd zand (werk schone grond) voor de realisatie van de werkbaan voor module 1 van de totale dijkversterking Markermeerdijken in de periode van 14 oktober 2019 tot en met 31 dece

Bij de melding is de volgende informatie overlegd:

- meldingsformulier Bbk, van 07-10-2019;
- NL BSB productcertificaat K100631/01, d.d. 01-02-2019;
- Memo 'toepassing zand', d.d. 4-9-2019.10.

Beoordeling:

- Het toe te passen materiaal wordt geleverd vanuit de stroomgeul gelegen in het Markermeer e gewonnen uit diepere (dieper dan 1,0 m-mv) ongeroerde bodemlagen. Het benedenstrooms te onder certificaat BRL 9313 gewonnen zand uit wingebieden in het Markermeer, kan onder het l handelingskader PFAS plaatsvinden zonder op PFAS te analyseren.

De melding wordt door mij als **toereikend** beoordeeld. De voorgenomen werkzaamheden, zoals door beschreven, voldoen aan de regels van het Bbk.

Met betrekking tot de uitvoering wil ik u op het volgende attenderen:

- Indien de werkzaamheden (start- en einddatum) niet in overeenstemming met de data op het meldir worden uitgevoerd, wil ik u vragen om de gewijzigde datum door te geven aan de afdeling handhaving [middennederland@rws.nl](mailto:middennederland@rws.nl));
- Bij eventuele calamiteiten dient u te allen tijde direct contact op te nemen met Rijkswaterstaat IJssel de Centrale meldpost IJsselmeergebied (tel: [REDACTED]);
- Aanwijzingen, gegeven door of namens de toezichthouder van Rijkswaterstaat, dienen opgevolgd te i
- Er zal op worden toegezien dat de werkzaamheden volgens "Good Housekeeping" worden uitgevoerd

Deze mail bevat geen besluit in de zin van de Algemene wet bestuursrecht.

Ik verwacht u hiermee voldoende te hebben geïnformeerd. Voor nadere informatie kunt u contact met

Met vriendelijke groet,

[REDACTED]

.....  
Rijkswaterstaat

.....  
**M** [REDACTED]  
[REDACTED]@rws.nl  
[www.rijkswaterstaat.nl](http://www.rijkswaterstaat.nl)

.....  
**Water. Wegen. Werken. Rijkswaterstaat.**  
.....



# Genetics PowerBrowser

## Totaaloverzicht - Zaak

Medewerker	Datum	Tijd	Versie
	2 februari 2022	11:38:37	14.10.4

**Zaak - RWSZ2019-00015360 Melding BBK 506781.0 HHNK toepassing van schone grond op de locatie Markermeer. d.d. 14-10-2019 tm 31-12-2023 07-10-2019 Zaak afgerond Melding behandelen Melding Besluit bodemkwaliteit (Bbk)**

Zaaknummer	Uitvoerende instantie		
RWSZ2019-00015360	Rijkswaterstaat Midden Nederland		
Zaaktype	Product	Subproduct	Hercontrole
Melding behandelen	Melding Besluit bodemkwaliteit (Bbk)		

## Algemeen

Zaakomschrijving
Melding BBK 506781.0 HHNK toepassing van schone grond op de locatie Markermeer. d.d. 14-10-2019 tm 31-12-2023

Ontvangen via	Kenmerk Initiator
	AMMD-19-EXT-M15

## Wetgeving

Aandachtsgebied	Juridische grondslag
Nat	Besluit bodemkwaliteit

Activiteit
Artikel 35 d .toepassing van grond of baggerspecie in ophogingen in waterbouwkundige constructies en voor het verondiepen en dempen van een oppervlaktewaterlichaam

## Planning

Startdatum	Gewenste einddatum	Einddatum
7 oktober 2019	12 oktober 2019	8 oktober 2019

## Status

Zaakstatus
Zaak afgerond

## Zaakresultaat

Resultaat vv aanvraag/melding
Positief beoordeeld

**Aanvraag/Melding - RWSZ2019-00015360 Melding BBK 506781.0 HHNK toepassing van schone grond op de locatie Markermeer. d.d. 14-10-2019 tm 31-12-2023**

OLO-kenmerk	Ontvangst
	7 oktober 2019

Zaakomschrijving
Melding BBK 506781.0 HHNK toepassing van schone grond op de locatie Markermeer. d.d. 14-10-2019 tm 31-12-2023

Juridischegrondslag

Besluit bodemkwaliteit

Activiteit(en)

Artikel 35 d .toepassing van grond of baggerspecie in ophogingen in waterbouwkundige constructies en voor het verondiepen en dempen van een oppervlaktewaterlichaam

**Bedrijf en Organisatie - Hoogheemraadschap Hollands Noorderkwartier (HHNK) 37161516, Postbus 250 1700AG Heerhugowaard**

Statutaire naam

Hoogheemraadschap Hollands Noorderkwartier (HHNK)

KvK nummer

37161516

Vestigingsnummer

Ingeschreven te

Telefoonnummer

Emailadres

Internet adres

info@hnhk.nl

www.hnhk.nl

Authentiek

Nee

**Contactpersoon - de heer**

Geslachtsaanduiding

Man

Voorletters

Voornaam

Voorvoegsels

Achternaam

Telefoonnummer

Mobiel nummer

E-mail

@markermeerdijken.nl

**DMS - RWSZ2019-00015360 20191007 - Van Mailer Meldsysteem Bodemkwaliteit - Nieuwe melding werk schone grond 506781.0 RWSZ2019-00110742**

Adviseur

Omschrijving

RWSZ2019-00015360 20191007 - Van Mailer Meldsysteem Bodemkwaliteit - Nieuwe melding werk schone grond 506781.0

Bestand

RWS\201910\GFO\_ZAKEN\108183280\Nieuwe melding werk schone grond 506781.0.htm

Bestandsformaat

Datum aanmaak

7 oktober 2019

Datum verzending

Soort document

Melding AMvB

Documentnummer

RWSZ2019-00110742

Mate van openbaarheid

Openbaar

**DMS - Melding\_506781.0.pdf, Bijlage bij 20191007 - Van Mailer Meldsysteem Bodemkwaliteit - Nieuwe melding werk schone grond 506781.0 RWSZ2019-00110743**

Adviseur



Omschrijving

Melding\_506781.0.pdf, Bijlage bij 20191007 - Van Mailer Meldsysteem Bodemkwaliteit - Nieuwe melding werk schone grond 506781.0

Bestand

RWS\201910\GFO\_ZAKEN\108183280\Melding\_506781.0.pdf

Bestandsformaat

PDF Documenten

Datum aanmaak

7 oktober 2019

Datum verzending

Documentnummer

RWSD2019-00110743

Mate van openbaarheid

Openbaar

**DMS - Melding\_506781.0.xml, Bijlage bij 20191007 - Van Mailer Meldsysteem Bodemkwaliteit - Nieuwe melding werk schone grond 506781.0 RWSD2019-00110744**

Adviseur

Omschrijving

Melding\_506781.0.xml, Bijlage bij 20191007 - Van Mailer Meldsysteem Bodemkwaliteit - Nieuwe melding werk schone grond 506781.0

Bestand

RWS\201910\GFO\_ZAKEN\108183280\Melding\_506781.0.xml

Bestandsformaat

XML

Datum aanmaak

7 oktober 2019

Datum verzending

Documentnummer

RWSD2019-00110744

Mate van openbaarheid

Openbaar

**DMS - Toepassingsmelding Stroomgeul - werkbaan M15 04-10-2019 definitief.pdf, Bijlage bij 20191007 - Van Mailer Meldsysteem Bodemkwaliteit - Nieuwe melding werk schone grond 506781.0 RWSD2019-00110745**

Adviseur

Omschrijving

Toepassingsmelding Stroomgeul - werkbaan M15 04-10-2019 definitief.pdf, Bijlage bij 20191007 - Van Mailer Meldsysteem Bodemkwaliteit - Nieuwe melding werk schone grond 506781.0

Bestand

RWS\201910\GFO\_ZAKEN\108183280\Toepassingsmelding Stroomgeul - werkbaan M15 04-10-2019 definitief.pdf

Bestandsformaat

PDF Documenten

Datum aanmaak

7 oktober 2019

Datum verzending

Documentnummer

RWSD2019-00110745

Mate van openbaarheid

Openbaar

**DMS - K100631-01 Van Oord Grondstoffen B.V., BRL 9313.pdf, Bijlage bij 20191007 - Van Mailer Meldsysteem Bodemkwaliteit - Nieuwe melding werk schone grond 506781.0 RWSD2019-00110746**

Adviseur

Omschrijving

K100631-01 Van Oord Grondstoffen B.V., BRL 9313.pdf, Bijlage bij 20191007 - Van Mailer Meldsysteem Bodemkwaliteit - Nieuwe melding werk schone grond 506781.0

Bestand

RWS\201910\GFO\_ZAKEN\108183280\K100631-01 Van Oord Grondstoffen B.V., BRL 9313.pdf

Bestandsformaat

PDF Documenten

Datum aanmaak

7 oktober 2019

Datum verzending

Documentnummer

RWSD2019-00110746

Mate van openbaarheid

Openbaar

**DMS - 20191007 - Aan 'g.koolhaas@markermeerdijken.nl' - automatische ontvangstbevestiging melding RWSD2019-00110774**

Adviseur

Omschrijving

20191007 - Aan 'g.koolhaas@markermeerdijken.nl' - automatische ontvangstbevestiging melding

Bestand

RWS\201910\GFO\_ZAKEN\108183280\automatische ontvangstbevestiging melding.htm

Bestandsformaat

Datum aanmaak

7 oktober 2019

Datum verzending

Soort document

Ontvangstbevestiging

Documentnummer

RWSD2019-00110774

Mate van openbaarheid

Openbaar

**DMS - Reactie op toereikende Bbk melding 506781.0 werk schone grond RWSZ2019-00015360  
RWSD2019-00111537**

Adviseur

[Redacted]

Omschrijving

Reactie op toereikende Bbk melding 506781.0 werk schone grond RWSZ2019-00015360

Bestand

RWS\201910\GFO\_ZAKEN\108183280\Reactie op toereikende Bbk melding 506781.0 werk schone grond  
RWSZ2019-00015360.htm

Bestandsformaat

[Redacted]

Datum aanmaak

8 oktober 2019

Datum verzending

[Redacted]

Documentnummer

RWSD2019-00111537

Mate van openbaarheid

Openbaar

**DMS - Melding\_506781.0.pdf, Bijlage bij Reactie op toereikende Bbk melding 506781.0 werk schone  
grond RWSZ2019-00015360 RWSD2019-00111538**

Adviseur

[Redacted]

Omschrijving

Melding\_506781.0.pdf, Bijlage bij Reactie op toereikende Bbk melding 506781.0 werk schone grond RWSZ2019-00015360

Bestand

RWS\201910\GFO\_ZAKEN\108183280\Melding\_506781.01.pdf

Bestandsformaat

PDF Documenten

Datum aanmaak

8 oktober 2019

Datum verzending

[Redacted]

Documentnummer

RWSD2019-00111538

Mate van openbaarheid

Openbaar

**DMS - K100631-01 Van Oord Grondstoffen B.V., BRL 9313.pdf, Bijlage bij Reactie op toereikende Bbk melding 506781.0 werk schone grond RWSZ2019-00015360 RWSD2019-00111539**

Adviseur

Omschrijving

K100631-01 Van Oord Grondstoffen B.V., BRL 9313.pdf, Bijlage bij Reactie op toereikende Bbk melding 506781.0 werk schone grond RWSZ2019-00015360

Bestand

RWS\201910\GFO\_ZAKEN\108183280\K100631-01 Van Oord Grondstoffen B.V., BRL 93131.pdf

Bestandsformaat

PDF Documenten

Datum aanmaak

8 oktober 2019

Datum verzending

Documentnummer

RWSD2019-00111539

Mate van openbaarheid

Openbaar

**DMS - Toepassingsmelding Stroomgeul - werkbaan M15 04-10-2019 definitief.pdf, Bijlage bij Reactie op toereikende Bbk melding 506781.0 werk schone grond RWSZ2019-00015360 RWSD2019-00111540**

Adviseur

Omschrijving

Toepassingsmelding Stroomgeul - werkbaan M15 04-10-2019 definitief.pdf, Bijlage bij Reactie op toereikende Bbk melding 506781.0 werk schone grond RWSZ2019-00015360

Bestand

RWS\201910\GFO\_ZAKEN\108183280\Toepassingsmelding Stroomgeul - werkbaan M15 04-10-2019 definitief1.pdf

Bestandsformaat

PDF Documenten

Datum aanmaak

8 oktober 2019

Datum verzending

Documentnummer

RWSD2019-00111540

Mate van openbaarheid

Openbaar

**GIS**

Data eigenaar

RWS

Laag

GenGis22

Geoniek

9146af50ee064b9b92119e43eb9415e2

X-Coordinaat

131493,983035

Y-Coordinaat

490865,555305

**Medewerker - mevrouw** [redacted], tel: [redacted]

Geslacht

Voorletters

Roepnaam

Vrouw

Voorvoegsels

Achternaam

**Contact**

Telefoonnummer werk

Mobiele telefoon zakelijk

E-mail werk

088-7974300

mieke.reneerkens01@rws.nl

**Medewerker - mevrouw** [redacted], tel: [redacted]

Geslacht

Voorletters

Roepnaam

Vrouw

Voorvoegsels

Achternaam

**Contact**

Telefoonnummer werk

Mobiele telefoon zakelijk

E-mail werk

[redacted]@rws.nl

**Objecten**

X-

Y-

Z-Coordinaat

131308,000000 m

490395,000000 m

**Procedure uitvoer - RWSZ2019-00015360 Melding BBK 506781.0 HHNK toepassing van schone grond op de locatie Markermeer. d.d. 14-10-2019 tm 31-12-2023 07-10-2019 [SAW@ - BBK-Melding 1.1]**

Data eigenaar

RWS

Omschrijving

RWSZ2019-00015360 Melding BBK 506781.0 HHNK toepassing van schone grond op de locatie Markermeer. d.d. 14-10-2019 tm 31-12-2023 07-10-2019

Start datum

7 oktober 2019

Procedure definitie

SAW@ - BBK-Melding 1.1

Procedure structuur

BBK Melding V1.4

Einddatum

8 oktober 2019

Plandatum

Datum kritieke stap uitgevoerd

8 oktober 2019

Kritieke datum



## Teller

Teller

6

Teller type

Beëindigd

Teller datum

14 oktober 2019

## Taak - Overdracht BBK 08-10-2019

Onderwerp

Overdracht BBK

Begindatum

8 oktober 2019

Datum voltooid

28 december 2020

Eigenaar

Status

Voltooid

Prioriteit

## Zaak - RWSZ2019-00015540 Toezicht inspectie Heli Ontgrondingenvergunning HHNK/AMMD dijkversterking Markermeerdijken 1-9-2017 07-10-2019 Zaak afgerond Toezicht uitvoeren Algemene controle

Zaaknummer

RWSZ2019-00015540

Uitvoerende instantie

Rijkswaterstaat Midden Nederland

Zaaktype

Toezicht uitvoeren

Product

Algemene controle

Subproduct

Hercontrole

## Algemeen

Zaakomschrijving

Toezicht inspectie Heli Ontgrondingenvergunning HHNK/AMMD dijkversterking Markermeerdijken 1-9-2017

## Wetgeving

Aandachtsgebied

Nat

Juridische grondslag

Besluit bodemkwaliteit, Ontgrondingenwet (Ogw)

## Planning

Startdatum

7 oktober 2019

Gewenste einddatum

18 oktober 2019

Einddatum

10 oktober 2019

Datum startwerkzaamheden

Bestaand, nieuw of ongepland werk

Bestaand gepland werk

## Status

Zaakstatus

Zaak afgerond

## Zaak - RWSZ2020-00010111 Gew melding 506781.1 HHNK betreft een toepassing van schone grond op de locatie Markermeer 14-10-2019 tm 31-12-2023 22-07-2020 Zaak afgerond Melding behandelen Melding Besluit bodemkwaliteit (Bbk)

Zaaknummer

RWSZ2020-00010111

Uitvoerende instantie

Rijkswaterstaat Midden Nederland

Zaaktype

Melding behandelen

Product

Melding Besluit

Subproduct

Hercontrole



bodemkwaliteit (Bbk)

#### Algemeen

Zaakomschrijving

Gew melding 506781.1 HHNK betreft een toepassing van schone grond op de locatie Markermeer 14-10-2019 tm 31-12-2023

Ontvangen via

Kenmerk Initiator

Meldingpunt bodemkwaliteit

AMMD-19-EXT-M15 werkbaan

#### Wetgeving

Aandachtsgebied

Juridische grondslag

Nat

Besluit bodemkwaliteit

Activiteit

Artikel 35 d .toepassing van grond of baggerspecie in ophogingen in waterbouwkundige constructies en voor het verondiepen en dempen van een oppervlaktewaterlichaam

#### Planning

Startdatum

Gewenste einddatum

Einddatum

22 juli 2020

27 juli 2020

27 juli 2020

#### Status

Zaakstatus

Zaak afgerond

#### Zaakresultaat

Resultaat vv aanvraag/melding

Positief beoordeeld

### Zaak - RWSZ2020-00019148 Gewijzigde melding 506781.2 toepassing van schone grond HHNK locatie Markermeer 14-10-2019 tm 31-12-2023 17-12-2020 Zaak afgerond Melding behandelen Melding Besluit bodemkwaliteit (Bbk)

Zaaknummer

Uitvoerende instantie

RWSZ2020-00019148

Rijkswaterstaat Midden Nederland

Zaaktype

Product

Subproduct

Hercontrole

Melding behandelen

Melding Besluit bodemkwaliteit (Bbk)

#### Algemeen

Zaakomschrijving

Gewijzigde melding 506781.2 toepassing van schone grond HHNK locatie Markermeer 14-10-2019 tm 31-12-2023

Ontvangen via

Kenmerk Initiator

Meldingpunt bodemkwaliteit

AMMD-19-EXT-M15 werkbaan

#### Wetgeving

Aandachtsgebied

Juridische grondslag

Nat

Besluit bodemkwaliteit

Activiteit

Artikel 35 d .toepassing van grond of baggerspecie in ophogingen in waterbouwkundige constructies en voor het verondiepen en dempen van een oppervlaktewaterlichaam

#### Planning

Startdatum

Gewenste einddatum

Einddatum

17 december 2020

22 december 2020

22 december 2020

**Status**

Zaakstatus

Zaak afgerond

**Zaakresultaat**

Resultaat vv aanvraag/melding

Positief beoordeeld

**From:** Mailer Meldsysteem Bodemkwaliteit <noreply@meldpuntbodemkwaliteit.nl>  
**Sent on:** dinsdag, 10 december 2019 15:52:47  
**To:** MeldpuntBBK (MN) <meldpuntbbkmn@rws.nl>; Omgevingsloket Online (WVL) <omgevingsloket@rws.nl>  
**Subject:** Nieuwe melding werk schone grond 513299.0  
**Attachments:** Melding\_513299.0.pdf (7.29 KB), Melding\_513299.0.xml (2.2 KB), AMMD - Aanvullende BBK melding loswal 4 tijdelijke werkbaan M15\_10122019.pdf (115.57 KB), K41307-05.pdf (383.51 KB), Melding\_483837.0\_toepassing\_AMMD-19-Loswal4-EXT.pdf (6.75 KB)



Rijkswaterstaat  
 Ministerie van Infrastructuur en Waterstaat

Geachte heer/mevrouw

Bij deze ontvangt u een nieuwe melding met nummer 513299.0. De melding is ingediend door [REDACTED] namens HHNK. De melder heeft aan deze melding het kenmerk AMMD-19-loswal4-M15 werkbaan meegegeven. Het betreft een toepassing van schone grond op de locatie Markermeer.

In de bijlagen treft u alle meldingsinformatie aan.

Indien u constateert dat de melding niet correct is of dat er meldingsinformatie ontbreekt of dat een melding anderszins niet voldoet aan de vereisten van het Besluit bodemkwaliteit, dan dient u daarover rechtstreeks met de melder te communiceren. Het meldsysteem ondersteunt deze communicatie niet. De melder is de enige die aanvullingen en wijzigingen aan kan brengen op de melding. Wij verzoeken u de melder eventuele wijzigingen/aanvullingen via het meldsysteem bij u te laten indienen. Voor deze melding heeft het systeem de volgende zaken geconstateerd:

#### **Wettelijk verplichte velden**

Alle wettelijk verplichte velden zijn ingevuld. De inhoudelijke correctheid van de ingevulde velden is niet gecontroleerd, dat is een taak voor het bevoegd gezag.

Voor deze melding heeft het systeem de volgende zaken geconstateerd:

#### **Termijnen**

De ingevulde project startdatum voldoet niet aan de wettelijke vereisten voor het tijdig indienen van een melding.

U kunt ervoor kiezen gebruik te maken van de mogelijkheden die het systeem biedt om uw beoordeling van deze melding aan deze melding te koppelen. Daarvoor dient u [in te loggen](#) in het systeem.

U kunt verschillende statusvelden aan deze melding koppelen alsmede uw eigen kenmerk. Tevens kunt u in een memoveld uw bevindingen opnemen. De volgende statusvelden staan tot uw beschikking:

- Indicatie 'Volledig' (Ja/Nee/Onbekend)
- Indicatie 'Goedgekeurd' (Ja/Nee/Onbekend)
- Indicatie 'Ingetrokken door melder' (Ja/Nee/Onbekend)
- Indicatie 'Partij is toegepast' (Ja/Nee/Onbekend)
- Indicatie 'Administratief afgehandeld' (Ja/Nee/Onbekend)
- Indicatie 'Toezicht houden in het veld' (Ja/Nee/Onbekend)
- Indicatie 'Toezicht gehouden in het veld' (Ja/Nee/Onbekend)
- Indicatie 'Bruikbaar voor bodemkwaliteitskaart' (Ja/Nee/Onbekend)

Met vriendelijke groet,

Dit bericht is automatisch gegenereerd.

Disclaimer

Dit e-mail bericht is uitsluitend bestemd voor geadresseerde(n) en kan vertrouwelijke informatie bevatten. Rijkswaterstaat is niet verantwoordelijk voor de juistheid en volledigheid noch voor de tijdige verzending en ontvangst van dit e-mailbericht en mogelijke attachments.

This e-mail may contain confidential material intended for the addressee only. Rijkswaterstaat shall not be liable for the incorrect or incomplete transmission of this e-mail or any attachments, nor for any delay in receipt.



## Melding besluit bodemkwaliteit

**Meldingnummer:** 513299.0  
**Melding gedaan op:** 10-12-2019  
**Melding type:** Werk schone grond  
**Melding gedaan door:** Unie van Marken  
[REDACTED]  
[REDACTED]  
[contact@markermeerdijken.nl](mailto:contact@markermeerdijken.nl)  
**Status:** Verzonden

## 1. Algemene gegevens van de toepasser / eigenaar

**Naam** HHNK  
**Postadres** Stationsplein 136  
1703WC Heerhugowaard

**Telefoonnummer** [REDACTED]

**Faxnummer** --

**E-mailadres** info@hhnk.nl

**Rechtspersoon** Organisatie

**KvK nummer:** 37161516

**Vestigingsnummer:** --

### Contactpersoon

**Naam** De heer [REDACTED]

**Telefoonnummer** [REDACTED]

**Mobielnummer** [REDACTED]

**E-mailadres** [REDACTED]@markermeerdijken.nl

## 2. Project details

**Naam:** M15

**Startdatum:** 14-10-2019

**Einddatum:** 31-12-2023



### 3. Adresgegevens van de toepassingslocatie

<b>Adres:</b>	--
<b>Postcode:</b>	--
<b>Plaats:</b>	Markermeer
<b>X-coördinaat:</b>	131308
<b>Y-coördinaat:</b>	490395
<b>Bodemlaag hoogte t.o.v. maaiveld:</b>	--
<b>Omschrijving:</b>	<p>HHNK voert in alliantie met marktpartijen, zijnde AMMD, de dijkversterking Markermeerdijken uit. Unie van Marken is de juridische entiteit voor de GWW-werkzaamheden.</p> <p>Vanuit loswal 4 wordt 3.000 m3 zand hergebruikt in tijdelijke werkbaan M15. In bijlagen (1) een memo met toepassing / intern hergebruik vanuit loswal 4, (2) eerdere BBK melding loswal 4 dd 15-3-2019 en (3) het bijbehorende milieuhygienisch bewijsmiddel, zijnde BRL 9313.</p> <p>Zoals verwoord in tijdelijk handelingskader (THK) PFAS is vanaf 1 oktober 2019 een analyse op PFAS van partijen grond en baggerspecie verplicht. Er wordt primair zand geleverd vanuit Stroomgeul gelegen in het Markermeer, dat gewonnen wordt onder 1 m-ongerode lag en daarmee als "evident onverdacht" beschouwd.</p>

#### Plattegrond

<b>Bijgevoegde plattegronden:</b>	AMMD - Aanvullende BBK melding loswal 4 tijdelijke werkbaan M15_10122019.pdf K41307-05.pdf Melding_483837.0_toepassing_AMMD-19-Loswal4-EXT.pdf
-----------------------------------	--

**Plattegrond:**



#### 4. Wie is bevoegd gezag voor de toepassing

<b>Bevoegd Gezag Type:</b>	Rijkswaterstaat
<b>Bevoegd Gezag</b>	
<b>Naam:</b>	Rijkswaterstaat Midden-Nederland
<b>Afdeling:</b>	--
<b>Adres:</b>	Postbus 2232
<b>Postcode:</b>	3500GE
<b>Plaats:</b>	Utrecht
<b>Telefoonnummer:</b>	██████████
<b>Faxnummer:</b>	██████████

#### 5. Status (Bevoegd Gezag)

<b>Kenmerk Melder:</b>	AMMD-19-loswal4-M15 werkbaan
<b>Opmerking melder:</b>	--

<b>Kenmerk bevoegd gezag:</b>	--
<b>Naam behandelaar:</b>	--
<b>Opmerking bevoegd gezag:</b>	--
<b>Indicatie 'Volledig':</b>	Onbekend
<b>Indicatie 'Goedgekeurd':</b>	Onbekend
<b>Indicatie 'Ingetrokken door melder':</b>	Onbekend
<b>Indicatie 'Partij is toegepast':</b>	Onbekend
<b>Indicatie 'Administratief afgehandeld':</b>	Onbekend
<b>Indicatie 'Toezicht houden in het veld':</b>	Onbekend
<b>Indicatie 'Toezicht gehouden in het veld':</b>	Onbekend
<b>Indicatie 'Bruikbaar voor bodemkwaliteitskaart':</b>	Onbekend

## MEMO

**Aan** RWS

**Van** [REDACTED]

**Kopie aan** Zuid

Onderwerp	Documentnummer	Datum
Module 15 / werkbaan: aanvullende informatie tbv melding ihkv Besluit Bodemkwaliteit	-	12-10-2019

---

### 1. Aanleiding

Als optimalisatie van het werk wordt ca 3.000 m3 vanaf loswal 4 verwijderd en hergebruikt in de tijdelijke werkbaan in Module 15.

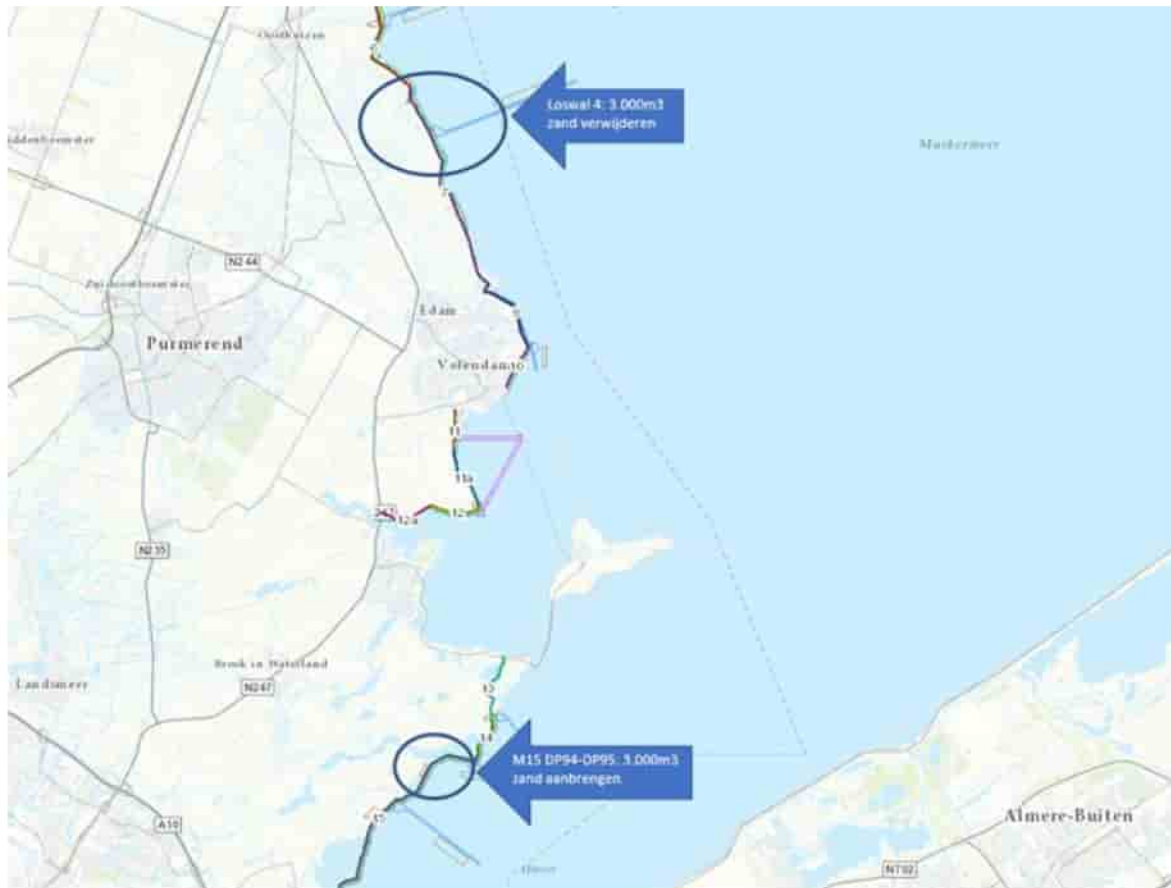
### 2. Insteek

Op 15 maart 2019 is een toepassingsmelding gedaan voor loswal 4 gedaan met kenmerk AMMD-19-Loswal 4 – EXT onder BBK-nr 483837.0 voor het leveren van primair zand uit het IJsselmeergebied. Het betreft primair zand wat eerder geleverd is uit het IJsselmeergebied onder BRL 9313 onder kenmerk K41307-05 (klasse AW; onverdacht PFAS). Dit zand wordt wederom toegepast op tijdelijk basis in de werkbaan M15.

In eerste instantie was gelijktijdig ook een BBK-melding tijdelijke opslag gedaan om te voorkomen dat bewijsmiddel zou komen te vervallen. Deze melding is op uw verzoek ingetrokken met dien verstande dat het eerder genoemde bewijsmiddel BRL 9313 geldig blijft voor toepassing.

### 3. Situering

Een overzicht van loswal 4 en toepassingslocatie M15 werkbaan wordt hieronder weergegeven.



**From:** [REDACTED] (CD)

**Sent on:** dinsdag, 10 december 2019 16:17:11

**To:** [REDACTED]@markermeerdijken.nl

**CC:** [REDACTED] (MN) <[REDACTED]@rws.nl>

**Subject:** automatische ontvangstbevestiging melding



Geachte relatie,

Op 10 december 2019 heb ik uw melding met uw kenmerk "AMMD-19-loswa14-M15" ontvar RWSZ2019-00018640.

Ik stuur uw melding door naar Rijkswaterstaat Midden-Nederland te Utrecht die uw melding

Indien uw melding voldoet aan de eisen die de wet hieraan stelt en u niets van mij hoort, kunt u erop vertrouwen dat u niet wordt aangehouden en dient u zich te houden aan de voor de activiteit geldende algemene regels.

Wanneer uw melding niet voldoet, er aanvullende voorwaarden moeten worden gesteld aan uw melding dan zal ik contact met u opnemen.

Ik wijs u op de mogelijkheid dat voor de werkzaamheden tevens vergunningen dan wel andere wet- en regelgeving nodig kunnen zijn.

Ook kan het Rijksvastgoedbedrijf (RVB) voorwaarden opleggen aan het gebruik van staatsgronden (marktconforme) gebruikersvergoeding. Indien dit van toepassing is, neemt het RVB contact met u op.

Hebt u vragen over de afhandeling van uw melding dan kunt u contact opnemen met de helpdesk op nummer [REDACTED].

Dit bericht is automatisch aangemaakt en verzonden en daarom niet ondertekend.

Hoogachtend,

DE MINISTER VAN INFRASTRUCTUUR EN WATERSTAAT,  
Namens deze,

Servicecenter Vergunningen  
Rijkswaterstaat Corporate Dienst/ Klant & Services  
M [omgevingsloket@rws.nl](mailto:omgevingsloket@rws.nl)  
T [REDACTED]  
F [REDACTED]

Water.Wegen.Werken.Rijkswaterstaat





# Genetics PowerBrowser

## Totaaloverzicht - Zaak

Medewerker	Datum	Tijd	Versie
	2 februari 2022	11:40:57	14.10.4

### Zaak - RWSZ2019-00018640 Melding BBK513299.0 van HHNK toepassing van schone grond op de locatie Markermeer van 14-10-2019 tm 31-12-2023 10-12-2019 Zaak afgerond Melding behandelen Melding Besluit bodemkwaliteit (Bbk)

Zaaknummer	Uitvoerende instantie		
RWSZ2019-00018640	Rijkswaterstaat Midden Nederland		
Zaaktype	Product	Subproduct	Hercontrole
Melding behandelen	Melding Besluit bodemkwaliteit (Bbk)		

## Algemeen

Zaakomschrijving	Melding BBK513299.0 van HHNK toepassing van schone grond op de locatie Markermeer van 14-10-2019 tm 31-12-2023
------------------	--

Ontvangen via	Kenmerk Initiator
Meldingpunt bodemkwaliteit	AMMD-19-Ioswal4-M15

## Wetgeving

Aandachtsgebied	Juridische grondslag
Nat	Besluit bodemkwaliteit

Activiteit	Artikel 35 d .toepassing van grond of baggerspecie in ophogingen in waterbouwkundige constructies en voor het verondiepen en dempen van een oppervlaktewaterlichaam
------------	---

## Planning

Startdatum	Gewenste einddatum	Einddatum
10 december 2019	15 december 2019	12 december 2019

## Status

Zaakstatus	Zaak afgerond
------------	---------------

## Zaakresultaat

Resultaat vv aanvraag/melding	
Buiten behandeling	
Resultaat toelichting	zelfde dag gewijzigd, behandeld onder versie 1 zaak RWSZ2019-00018662

### Aanvraag/Melding - RWSZ2019-00018640 Melding BBK513299.0 van HHNK toepassing van schone grond op de locatie Markermeer van 14-10-2019 tm 31-12-2023

OLO-kenmerk	Ontvangst
	10 december 2019

Zaakomschrijving

Melding BBK513299.0 van HHNK toepassing van schone grond op de locatie Markermeer van 14-10-2019 tm 31-12-2023

Juridischegrondslag

Besluit bodemkwaliteit

Activiteit(en)

Artikel 35 d .toepassing van grond of baggerspecie in ophogingen in waterbouwkundige constructies en voor het verondiepen en dempen van een oppervlaktewaterlichaam

**Bedrijf en Organisatie - Hoogheemraadschap Hollands Noorderkwartier 37161516, Postbus 850 1440AW Purmerend**

Statutaire naam

Hoogheemraadschap Hollands Noorderkwartier

KvK nummer

37161516

Vestigingsnummer

000004002636

Ingeschreven te

Datum oprichting

31 december 1701

Datum beëindiging

Telefoonnummer

Emailadres

info@hknk.nl

Internet adres

www.hknk.nl

Soort vestiging

Hoofd

Authentiek

Ja

**Contactpersoon - de heer**

Geslachtsaanduiding

Man

Voorletters

Voornaam

Voorvoegsels

Achternaam

Telefoonnummer

Mobiel nummer

E-mail

@markermeerdijken.nl

**DMS - RWS-2019/44799 Nieuwe melding werk schone grond 513299 0 RWSD2019-00133191**

Adviseur

Omschrijving

RWS-2019/44799 Nieuwe melding werk schone grond 513299 0

Bestand

RWS\201912\GFO\_ZAKEN\108197517\Nieuwe melding werk schone grond 513299.0.htm

Bestandsformaat

Datum aanmaak

10 december 2019

Datum verzending

Soort document

Melding AMvB

Documentnummer

RWSD2019-00133191

Mate van openbaarheid

Openbaar

**DMS - Melding\_513299.0.pdf, Bijlage bij Nieuwe melding werk schone grond 513299 0  
RWSD2019-00133192**

Adviseur

[Redacted]

Omschrijving

Melding\_513299.0.pdf, Bijlage bij Nieuwe melding werk schone grond 513299 0

Bestand

RWS\201912\GFO\_ZAKEN\108197517\Melding\_513299.0.pdf

Bestandsformaat

PDF Documenten

Datum aanmaak

10 december 2019

Datum verzending

Documentnummer

RWSD2019-00133192

Mate van openbaarheid

Openbaar

**DMS - Melding\_513299.0.xml, Bijlage bij Nieuwe melding werk schone grond 513299 0  
RWSD2019-00133193**

Adviseur

[Redacted]

Omschrijving

Melding\_513299.0.xml, Bijlage bij Nieuwe melding werk schone grond 513299 0

Bestand

RWS\201912\GFO\_ZAKEN\108197517\Melding\_513299.0.xml

Bestandsformaat

XML

Datum aanmaak

10 december 2019

Datum verzending

Documentnummer

RWSD2019-00133193

Mate van openbaarheid

Openbaar

**DMS - AMMD - Aanvullende BBK melding loswal 4 tijdelijke werkbaan M15\_10122019.pdf, Bijlage bij  
Nieuwe melding werk schone grond 513299 0 RWSD2019-00133194**

Adviseur

[Redacted]

Omschrijving

AMMD - Aanvullende BBK melding loswal 4 tijdelijke werkbaan M15\_10122019.pdf, Bijlage bij Nieuwe melding werk schone grond 513299 0

Bestand

RWS\201912\GFO\_ZAKEN\108197517\AMMD - Aanvullende BBK melding loswal 4 tijdelijke werkbaan M15\_10122019.pdf

Bestandsformaat

PDF Documenten

Datum aanmaak

10 december 2019

Datum verzending

Documentnummer

RWSD2019-00133194

Mate van openbaarheid

Openbaar

**DMS - K41307-05.pdf, Bijlage bij Nieuwe melding werk schone grond 513299 0 RWSD2019-00133195**

Adviseur

Omschrijving

K41307-05.pdf, Bijlage bij Nieuwe melding werk schone grond 513299 0

Bestand

RWS\201912\GFO\_ZAKEN\108197517\K41307-05.pdf

Bestandsformaat

PDF Documenten

Datum aanmaak

10 december 2019

Datum verzending

Documentnummer

RWSD2019-00133195

Mate van openbaarheid

Openbaar

**DMS - Melding\_483837.0\_toepassing\_AMMD-19-Loswal4-EXT.pdf, Bijlage bij Nieuwe melding werk schone grond 513299 0 RWSD2019-00133196**

Adviseur

Omschrijving

Melding\_483837.0\_toepassing\_AMMD-19-Loswal4-EXT.pdf, Bijlage bij Nieuwe melding werk schone grond 513299 0

Bestand

RWS\201912\GFO\_ZAKEN\108197517\Melding\_483837.0\_toepassing\_AMMD-19-Loswal4-EXT.pdf

Bestandsformaat

PDF Documenten



Datum aanmaak 10 december 2019 Datum verzending

Documentnummer  
RWSD2019-00133196

Mate van openbaarheid  
Openbaar

### DMS - automatische ontvangstbevestiging melding RWSD2019-00133199

Adviseur

Omschrijving  
automatische ontvangstbevestiging melding

Bestand  
RWS\201912\GFO\_ZAKEN\108197517\automatische ontvangstbevestiging melding.htm

Bestandsformaat

Datum aanmaak 10 december 2019 Datum verzending

Soort document  
Ontvangstbevestiging

Documentnummer  
RWSD2019-00133199

Mate van openbaarheid  
Openbaar

### Medewerker - mevrouw [redacted], tel: [redacted]

Geslacht Vrouw Voorletters [redacted] Roepnaam [redacted]

Voorvoegsels [redacted] Achternaam [redacted]

#### Contact

Telefoonnummer werk [redacted] Mobiele telefoon zakelijk [redacted] E-mail werk omgevingsloket@rws.nl

### Medewerker - mevrouw [redacted], tel: [redacted]

Geslacht Vrouw Voorletters [redacted] Roepnaam [redacted]

Voorvoegsels [redacted] Achternaam [redacted]

#### Contact

Telefoonnummer werk [redacted] Mobiele telefoon zakelijk [redacted] E-mail werk [redacted]

## Objecten

X-	Y-	Z-Coördinaat
131308,000000 m	490395,000000 m	

### Procedure uitvoer - RWSZ2019-00018640 Melding BBK513299.0 van HHNK toepassing van schone grond op de locatie Markermeer van 14-10-2019 tm 31-12-2023 10-12-2019 [SAW@ - BBK-Melding 1.1]

Data eigenaar

RWS

Omschrijving

RWSZ2019-00018640 Melding BBK513299.0 van HHNK toepassing van schone grond op de locatie Markermeer van 14-10-2019 tm 31-12-2023 10-12-2019

Start datum

10 december 2019

Procedure definitie

SAW@ - BBK-Melding 1.1

Procedure structuur

BBK Melding V1.4

Einddatum

12 december 2019

Plandatum

Datum kritieke stap uitgevoerd

12 december 2019

Kritieke datum

## Teller

Teller

5

Teller type

Beëindigd

Teller datum

17 december 2019

### Zaak - RWSZ2019-00018662 Gewijzigde melding BBK513299.1 HHNK toepassen van schone grond op locatie Markermeer d.d. 17-12-2019 tm 01-02-2020 10-12-2019 Zaak afgerond Melding behandelen Melding Besluit bodemkwaliteit (Bbk)

Zaaknummer

RWSZ2019-00018662

Uitvoerende instantie

Rijkswaterstaat Midden Nederland

Zaaktype

Melding behandelen

Product

Melding Besluit bodemkwaliteit (Bbk)

Subproduct

Hercontrole

## Algemeen

Zaakomschrijving

Gewijzigde melding BBK513299.1 HHNK toepassen van schone grond op locatie Markermeer d.d. 17-12-2019 tm 01-02-2020

Ontvangen via

Meldingpunt bodemkwaliteit

Kenmerk Initiator

AMMD-19-Ioswal4-M15 werkbaan

## Wetgeving

Aandachtsgebied

Juridische grondslag

Nat

Besluit bodemkwaliteit

Activiteit

Artikel 35 d .toepassing van grond of baggerspecie in ophogingen in waterbouwkundige constructies en voor het verondiepen en dempen van een oppervlaktewaterlichaam

#### Planning

Startdatum

Gewenste einddatum

Einddatum

10 december 2019

15 december 2019

13 december 2019

#### Status

Zaakstatus

Zaak afgerond

#### Zaakresultaat

Resultaat vv aanvraag/melding

Positief beoordeeld

**From:** Mailer Meldsysteem Bodemkwaliteit <noreply@meldpuntbodemkwaliteit.nl>  
**Sent on:** dinsdag, 10 december 2019 15:57:01  
**To:** MeldpuntBBK (MN) <meldpuntbbkmn@rws.nl>; Omgevingsloket Online (WVL) <omgevingsloket@rws.nl>  
**Subject:** Gewijzigde melding werk schone grond 513299.1  
**Attachments:** Melding\_513299.1.pdf (7.55 KB), Melding\_513299.1.xml (2.25 KB), AMMD - Aanvullende BBK melding loswal 4 tijdelijke werkbaan M15\_10122019.pdf (115.57 KB), K41307-05.pdf (383.51 KB), Melding\_483837.0\_toepassing\_AMMD-19-Loswal4-EXT.pdf (6.75 KB)



Rijkswaterstaat  
 Ministerie van Infrastructuur en Waterstaat

Geachte heer/mevrouw

Bij deze ontvangt u een gewijzigde melding met nummer 513299.1. De melding is ingediend door [REDACTED] namens HHNK. De melder heeft aan deze melding het kenmerk AMMD-19-loswal4-M15 werkbaan meegegeven. Het betreft een toepassing van schone grond op de locatie Markermeer.

In de bijlagen treft u alle meldingsinformatie aan.

Indien u constateert dat de melding niet correct is of dat er meldingsinformatie ontbreekt of dat een melding anderszins niet voldoet aan de vereisten van het Besluit bodemkwaliteit, dan dient u daarover rechtstreeks met de melder te communiceren. Het meldsysteem ondersteunt deze communicatie niet. De melder is de enige die aanvullingen en wijzigingen aan kan brengen op de melding. Wij verzoeken u de melder eventuele wijzigingen/aanvullingen via het meldsysteem bij u te laten indienen. Voor deze melding heeft het systeem de volgende zaken geconstateerd:

#### **Wettelijk verplichte velden**

Alle wettelijk verplichte velden zijn ingevuld. De inhoudelijke correctheid van de ingevulde velden is niet gecontroleerd, dat is een taak voor het bevoegd gezag.

Voor deze melding heeft het systeem de volgende zaken geconstateerd:

#### **Termijnen**

De ingevulde project startdatum voldoet wel aan de wettelijke vereisten voor het tijdig indienen van een melding.

U kunt ervoor kiezen gebruik te maken van de mogelijkheden die het systeem biedt om uw beoordeling van deze melding aan deze melding te koppelen. Daarvoor dient u [in te loggen](#) in het systeem.

U kunt verschillende statusvelden aan deze melding koppelen alsmede uw eigen kenmerk. Tevens kunt u in een memoveld uw bevindingen opnemen. De volgende statusvelden staan tot uw beschikking:

- Indicatie 'Volledig' (Ja/Nee/Onbekend)
- Indicatie 'Goedgekeurd' (Ja/Nee/Onbekend)
- Indicatie 'Ingetrokken door melder' (Ja/Nee/Onbekend)
- Indicatie 'Partij is toegepast' (Ja/Nee/Onbekend)
- Indicatie 'Administratief afgehandeld' (Ja/Nee/Onbekend)
- Indicatie 'Toezicht houden in het veld' (Ja/Nee/Onbekend)
- Indicatie 'Toezicht gehouden in het veld' (Ja/Nee/Onbekend)
- Indicatie 'Bruikbaar voor bodemkwaliteitskaart' (Ja/Nee/Onbekend)

Met vriendelijke groet,

Meldkamer Meldpunt Bodemkwaliteit

Dit bericht is automatisch gegenereerd.

Disclaimer

Dit e-mail bericht is uitsluitend bestemd voor geadresseerde(n) en kan vertrouwelijke informatie bevatten. Rijkswaterstaat is niet verantwoordelijk voor de juistheid en volledigheid noch voor de tijdige verzending en ontvangst van dit e-mailbericht en mogelijke attachments.

This e-mail may contain confidential material intended for the addressee only. Rijkswaterstaat shall not be liable for the incorrect or incomplete transmission of this e-mail or any attachments, nor for any delay in receipt.



## Melding besluit bodemkwaliteit

**Meldingnummer:** 513299.1  
**Melding gedaan op:** 10-12-2019  
**Melding type:** Werk schone grond  
**Melding gedaan door:** Unie van Marken  
[REDACTED]  
[REDACTED]  
[contact@markermeerdijken.nl](mailto:contact@markermeerdijken.nl)  
**Status:** Verzonden



## 1. Algemene gegevens van de toepasser / eigenaar

**Naam** HHNK  
**Postadres** Stationsplein 136  
1703WC Heerhugowaard

**Telefoonnummer** [REDACTED]

**Faxnummer** --

**E-mailadres** info@hhnk.nl

**Rechtspersoon** Organisatie

**KvK nummer:** 37161516

**Vestigingsnummer:** --

### Contactpersoon

**Naam** De heer [REDACTED]

**Telefoonnummer** [REDACTED]

**Mobielnummer** [REDACTED]

**E-mailadres** [REDACTED]@markermeerdijken.nl

## 2. Project details

**Naam:** M15

**Startdatum:** 17-12-2019

**Einddatum:** 1-2-2020


### 3. Adresgegevens van de toepassingslocatie

<b>Adres:</b>	--
<b>Postcode:</b>	--
<b>Plaats:</b>	Markermeer
<b>X-coördinaat:</b>	131308
<b>Y-coördinaat:</b>	490395
<b>Bodemlaag hoogte t.o.v. maaiveld:</b>	--
<b>Omschrijving:</b>	<p>HHNK voert in alliantie met marktpartijen, zijnde AMMD, de dijkversterking Markermeerdijken uit. Unie van Marken is de juridische entiteit voor de GWW-werkzaamheden.</p> <p>Vanuit loswal 4 wordt 3.000 m3 zand hergebruikt in tijdelijke werkbaan M15. In bijlagen (1) een memo met toepassing / intern hergebruik vanuit loswal 4, (2) eerdere BBK melding loswal 4 dd 15-3-2019 en (3) het bijbehorende milieuhygienisch bewijsmiddel, zijnde BRL 9313.</p> <p>Zoals verwoord in tijdelijk handelingskader (THK) PFAS is vanaf 1 oktober 2019 een analyse op PFAS van partijen grond en baggerspecie verplicht. Er wordt primair zand geleverd vanuit Stroomgeul gelegen in het Markermeer, dat gewonnen wordt onder 1 m-ongerode lag en daarmee als "evident onverdacht" beschouwd.</p>

#### Plattegrond

<b>Bijgevoegde plattegronden:</b>	AMMD - Aanvullende BBK melding loswal 4 tijdelijke werkbaan M15_10122019.pdf K41307-05.pdf Melding_483837.0_toepassing_AMMD-19-Loswal4-EXT.pdf
-----------------------------------	--

**Plattegrond:**



#### 4. Wie is bevoegd gezag voor de toepassing

<b>Bevoegd Gezag Type:</b>	Rijkswaterstaat
<b>Bevoegd Gezag</b>	
<b>Naam:</b>	Rijkswaterstaat Midden-Nederland
<b>Afdeling:</b>	--
<b>Adres:</b>	Postbus 2232
<b>Postcode:</b>	3500GE
<b>Plaats:</b>	Utrecht
<b>Telefoonnummer:</b>	<input type="text"/>
<b>Faxnummer:</b>	<input type="text"/>

#### 5. Status (Bevoegd Gezag)

<b>Kenmerk Melder:</b>	AMMD-19-loswal4-M15 werkbaan
<b>Opmerking melder:</b>	
<b>Wijziging:</b>	Start- en einddatum

<b>Kenmerk bevoegd gezag:</b>	--
<b>Naam behandelaar:</b>	--
<b>Opmerking bevoegd gezag:</b>	--
<b>Indicatie 'Volledig':</b>	Onbekend
<b>Indicatie 'Goedgekeurd':</b>	Onbekend
<b>Indicatie 'Ingetrokken door melder':</b>	Onbekend
<b>Indicatie 'Partij is toegepast':</b>	Onbekend
<b>Indicatie 'Administratief afgehandeld':</b>	Onbekend
<b>Indicatie 'Toezicht houden in het veld':</b>	Onbekend
<b>Indicatie 'Toezicht gehouden in het veld':</b>	Onbekend
<b>Indicatie 'Bruikbaar voor bodemkwaliteitskaart':</b>	Onbekend

**From:** Omgevingsloket Online (WVL)  
**Sent on:** woensdag, 11 december 2019 11:22:12  
**To:** [REDACTED]@markermeerdijken.nl  
**CC:** [REDACTED] (MN) <[REDACTED]@rws.nl>  
**Subject:** Automatische ontvangstbevestiging melding

Geachte relatie,

Op 10-12-2019 heb ik uw melding met uw kenmerk "Gewijzigde melding BBK513299.1, AMMD-19-loswal4-M15 werkbaar" ontvangen en geregistreerd onder zaaknummer RWSZ2019-00018662.

Ik stuur uw melding door naar Rijkswaterstaat Midden-Nederland te Lelystad die uw melding zal behandelen.

Indien uw melding voldoet aan de eisen die de wet hieraan stelt en u niets van mij hoort, kunt u na de vastgestelde termijn u zich te houden aan de voor de activiteit geldende algemene regels.

Wanneer uw melding niet voldoet, er aanvullende voorwaarden moeten worden gesteld aan de activiteit of er is sprake van aanleiding van uw melding dan zal ik contact met u opnemen.

Ik wijs u op de mogelijkheid dat voor de werkzaamheden tevens vergunningen dan wel ontheffingen of meldingen in andere wet- en regelgeving nodig kunnen zijn.

Ook kan het Rijksvastgoedbedrijf (RVB) voorwaarden opleggen aan het gebruik van staats eigendommen, waarvoor een (marktconforme) gebruikersvergoeding. Indien dit van toepassing is, neemt het RVB contact met u op.

Hebt u vragen over de afhandeling van uw melding dan kunt u contact opnemen met de heer [REDACTED], telefoonnummer [REDACTED].

Dit bericht is automatisch aangemaakt en verzonden en daarom niet ondertekend.

Hoogachtend,

DE MINISTER VAN INFRASTRUCTUUR EN WATERSTAAT,  
Namens deze,

Servicecenter Vergunningen  
Rijkswaterstaat Corporate Dienst/Klant & Services  
M [omgevingsloket@rws.nl](mailto:omgevingsloket@rws.nl)

T [REDACTED]

F [REDACTED]

Water.Wegen.Werken.Rijkswaterstaat





**From:** [REDACTED] (NN)  
**Sent on:** vrijdag, 13 december 2019 12:42:25  
**To:** contact@markermeerdijken.nl; [REDACTED]@markermeerdijken.nl>  
**CC:** [REDACTED] (MN) <[REDACTED]@rws.nl>; [REDACTED] (MN) <[REDACTED]@rws.nl>; Centrale Meldpost IJsselmeer (IJG) <cmij@rws.nl>  
**Subject:** Reactie op toereikende Bbk melding 513299.1 hergebruik zand loswal 4 tbv tijdelijke werkbaan M15 RWSZ2019-00018662  
**Attachments:** Melding\_513299.1.pdf (7.55 KB)

Geachte heer [REDACTED],

Op 10 december 2019 heeft u via het digitale meldpunt bodemkwaliteit van Agentschapnl.nl, een melding ingediend in het kader van het Besluit bodemkwaliteit (hierna Bbk) met meldingsnummer 513299.1. Uw melding is in Midden-Nederland ontvangen op 10 december 2019 en geregistreerd onder RWSZ2019-00018662. De melding betreft wijziging van de eerder op 10 december 2019 ingediende melding 513299.0 welke verder buiten de bestemming wordt gelaten.

Uw melding betreft het toepassen (hergebruik) van circa 3.000 m3 onder certificaat BRL 9313 (winge geleverd zand (werk schone grond) vanuit loswal 4 in de tijdelijke werkbaan M15 als onderdeel van de dijckversterking Markermeerdijken in de periode van 17 december 2019 tot en met 1 februari 2020.

Bij de melding is de volgende informatie overlegd:

- meldingsformulier Bbk, van 10-12-2019;
- NL BSB productcertificaat K41307/05, d.d. 01-03-2016;
- Memo 'Module 15 / werkbaan', d.d. 12-10-2019
- meldingsformulier Bbk nummer 483837.0 (melding voor eerdere toepassing primair zand IJsselmeelmeel certificaat voor loswal 4).

Beoordeling:

- Het toe te passen materiaal is ten tijde van toepassing in loswal 4 geleverd onder certificaat BRL 9313 gewonnen uit diepere (dieper dan 1,0 m-mv) ongeroerde bodemlagen. Deze partijen kunnen in het tijdelijk handelingskader voor hergebruik van PFAS-houdende grond en baggerspecie als evalueerbaar het voorkomen van PFAS worden beschouwd. Aangezien het nu gaat om hergebruik van een certificaat materiaal kan het certificaat ook voor deze toepassing dienen als bewijsmiddel.

De melding wordt door mij als **toereikend** beoordeeld. De voorgenomen werkzaamheden, zoals door u beschreven, voldoen aan de regels van het Bbk.

Met betrekking tot de uitvoering wil ik u op het volgende attenderen:

- Indien de werkzaamheden (start- en einddatum) niet in overeenstemming met de data op het meldingsformulier worden uitgevoerd, wil ik u vragen om de gewijzigde datum door te geven aan de afdeling handhaving, middennederland@rws.nl);
- Bij eventuele calamiteiten dient u te allen tijde direct contact op te nemen met Rijkswaterstaat IJsselmeergebied (tel: [REDACTED]);
- Aanwijzingen, gegeven door of namens de toezichthouder van Rijkswaterstaat, dienen opgevolgd te worden;
- Er zal op worden toegezien dat de werkzaamheden volgens "Good Housekeeping" worden uitgevoerd.

Deze mail bevat geen besluit in de zin van de Algemene wet bestuursrecht.

Ik verwacht u hiermee voldoende te hebben geïnformeerd. Voor nadere informatie kunt u contact met mij opnemen.

Met vriendelijke groet,

[REDACTED]

.....  
Rijkswaterstaat

.....  
**M** [REDACTED]  
[REDACTED]@rws.nl  
[www.rijkswaterstaat.nl](http://www.rijkswaterstaat.nl)

.....  
**Water. Wegen. Werken. Rijkswaterstaat.**  
.....



# Genetics PowerBrowser

## Totaaloverzicht - Zaak

Medewerker	Datum	Tijd	Versie
	2 februari 2022	11:43:06	14.10.4

**Zaak - RWSZ2019-00018662 Gewijzigde melding BBK513299.1 HHNK toepassen van schone grond op locatie Markermeer d.d. 17-12-2019 tm 01-02-2020 10-12-2019 Zaak afgerond Melding behandelen Melding Besluit bodemkwaliteit (Bbk)**

Zaaknummer	Uitvoerende instantie		
RWSZ2019-00018662	Rijkswaterstaat Midden Nederland		
Zaaktype	Product	Subproduct	Hercontrole
Melding behandelen	Melding Besluit bodemkwaliteit (Bbk)		

## Algemeen

Zaakomschrijving	Gewijzigde melding BBK513299.1 HHNK toepassen van schone grond op locatie Markermeer d.d. 17-12-2019 tm 01-02-2020		
Ontvangen via	Kenmerk Initiator		
Meldingpunt bodemkwaliteit	AMMD-19-loswal4-M15 werkbaan		

## Wetgeving

Aandachtsgebied	Juridische grondslag
Nat	Besluit bodemkwaliteit

## Activiteit

Artikel 35 d .toepassing van grond of baggerspecie in ophogingen in waterbouwkundige constructies en voor het verondiepen en dempen van een oppervlaktewaterlichaam

## Planning

Startdatum	Gewenste einddatum	Einddatum
10 december 2019	15 december 2019	13 december 2019

## Status

Zaakstatus	Zaak afgerond
------------	---------------

## Zaakresultaat

Resultaat vv aanvraag/melding	Positief beoordeeld
-------------------------------	---------------------

**Aanvraag/Melding - RWSZ2019-00018662 Gewijzigde melding BBK513299.1 HHNK toepassen van schone grond op locatie Markermeer d.d. 17-12-2019 tm 01-02-2020**

OLO-kenmerk	Ontvangst
	10 december 2019

## Zaakomschrijving

Gewijzigde melding BBK513299.1 HHNK toepassen van schone grond op locatie Markermeer d.d. 17-12-2019 tm 01-02-2020

Juridischegrondslag

Besluit bodemkwaliteit

Activiteit(en)

Artikel 35 d .toepassing van grond of baggerspecie in ophogingen in waterbouwkundige constructies en voor het verondiepen en dempen van een oppervlaktewaterlichaam

## Bedrijf en Organisatie - Hoogheemraadschap Hollands Noorderkwartier 37161516, Postbus 850 1440AW Purmerend

Statutaire naam

Hoogheemraadschap Hollands Noorderkwartier

KvK nummer

37161516

Vestigingsnummer

000004002636

Ingeschreven te

Datum oprichting

31 december 1701

Datum beëindiging

Telefoonnummer

Emailadres

info@hknk.nl

Internet adres

www.hknk.nl

Soort vestiging

Hoofd

Authentiek

Ja

### Contactpersoon - de heer

Geslachtsaanduiding

Man

Voorletters

Voornaam

Voorvoegsels

Achternaam

Telefoonnummer

Mobiel nummer

E-mail

@markermeerdijken.nl

## DMS - RWS-2019/44892 Gewijzigde melding werk schone grond 513299 1 RWSD2019-00133355

Adviseur

Omschrijving

RWS-2019/44892 Gewijzigde melding werk schone grond 513299 1

Bestand

RWS\201912\GFO\_ZAKEN\108197640\Gewijzigde melding werk schone grond 513299.1.htm

Bestandsformaat

Datum aanmaak

11 december 2019

Datum verzending

Soort document

Gewijzigde melding

Documentnummer

RWSD2019-00133355

Mate van openbaarheid

Openbaar

**DMS - Melding\_513299.1.pdf, Bijlage bij Gewijzigde melding werk schone grond 513299 1  
RWSD2019-00133356**

Adviseur

Omschrijving

Melding\_513299.1.pdf, Bijlage bij Gewijzigde melding werk schone grond 513299 1

Bestand

RWS\201912\GFO\_ZAKEN\108197640\Melding\_513299.1.pdf

Bestandsformaat

PDF Documenten

Datum aanmaak

11 december 2019

Datum verzending

Documentnummer

RWSD2019-00133356

Mate van openbaarheid

Openbaar

**DMS - Melding\_513299.1.xml, Bijlage bij Gewijzigde melding werk schone grond 513299 1  
RWSD2019-00133357**

Adviseur

Omschrijving

Melding\_513299.1.xml, Bijlage bij Gewijzigde melding werk schone grond 513299 1

Bestand

RWS\201912\GFO\_ZAKEN\108197640\Melding\_513299.1.xml

Bestandsformaat

XML

Datum aanmaak

11 december 2019

Datum verzending

Documentnummer

RWSD2019-00133357

Mate van openbaarheid

Openbaar

**DMS - AMMD - Aanvullende BBK melding loswal 4 tijdelijke werkbaan M15\_10122019.pdf, Bijlage bij  
Gewijzigde melding werk schone grond 513299 1 RWSD2019-00133358**

Adviseur

Omschrijving

AMMD - Aanvullende BBK melding loswal 4 tijdelijke werkbaan M15\_10122019.pdf, Bijlage bij Gewijzigde melding werk



schone grond 513299 1

Bestand

RWS\201912\GFO\_ZAKEN\108197640\AMMD - Aanvullende BBK melding loswal 4 tijdelijke werkbaan M15\_10122019.pdf

Bestandsformaat

PDF Documenten

Datum aanmaak

11 december 2019

Datum verzending

Documentnummer

RWSD2019-00133358

Mate van openbaarheid

Openbaar

**DMS - K41307-05.pdf, Bijlage bij Gewijzigde melding werk schone grond 513299 1  
RWSD2019-00133359**

Adviseur

Omschrijving

K41307-05.pdf, Bijlage bij Gewijzigde melding werk schone grond 513299 1

Bestand

RWS\201912\GFO\_ZAKEN\108197640\K41307-05.pdf

Bestandsformaat

PDF Documenten

Datum aanmaak

11 december 2019

Datum verzending

Documentnummer

RWSD2019-00133359

Mate van openbaarheid

Openbaar

**DMS - Melding\_483837.0\_toepassing\_AMMD-19-Loswal4-EXT.pdf, Bijlage bij Gewijzigde melding  
werk schone grond 513299 1 RWSD2019-00133360**

Adviseur

Omschrijving

Melding\_483837.0\_toepassing\_AMMD-19-Loswal4-EXT.pdf, Bijlage bij Gewijzigde melding werk schone grond 513299 1

Bestand

RWS\201912\GFO\_ZAKEN\108197640\Melding\_483837.0\_toepassing\_AMMD-19-Loswal4-EXT.pdf

Bestandsformaat

PDF Documenten

Datum aanmaak

Datum verzending



11 december 2019

Documentnummer

RWSD2019-00133360

Mate van openbaarheid

Openbaar

### DMS - Automatische ontvangstbevestiging melding RWSD2019-00133368

Adviseur

Omschrijving

Automatische ontvangstbevestiging melding

Bestand

RWS\201912\GFO\_ZAKEN\108197640\Automatische ontvangstbevestiging melding .htm

Bestandsformaat

Datum aanmaak

11 december 2019

Datum verzending

Soort document

Ontvangstbevestiging

Documentnummer

RWSD2019-00133368

Mate van openbaarheid

Openbaar

### DMS - Reactie Bbk melding 513299.1 hergebruik zand loswal 4 tbv werkbaan M15

RWSZ2019-00018662 RWSD2019-00134404

Adviseur

Omschrijving

Reactie Bbk melding 513299.1 hergebruik zand loswal 4 tbv werkbaan M15 RWSZ2019-00018662

Bestand

RWS\201912\GFO\_ZAKEN\108197640\Reactie op toereikende Bbk melding 513299.1 hergebruik zand loswal 4 tbv tijdelijke werkbaan M15 RWSZ2019-00018662.htm

Bestandsformaat

Datum aanmaak

13 december 2019

Datum verzending

Documentnummer

RWSD2019-00134404

Mate van openbaarheid

Openbaar

**DMS - Melding\_513299.1.pdf, Bijlage bij Reactie Bbk melding 513299.1 hergebruik zand loswal 4 tbv werkbaan M15 RWSZ2019-00018662 RWSD2019-00134405**

Adviseur

Omschrijving

Melding\_513299.1.pdf, Bijlage bij Reactie Bbk melding 513299.1 hergebruik zand loswal 4 tbv werkbaan M15 RWSZ2019-00018662

Bestand

RWS\201912\GFO\_ZAKEN\108197640\Melding\_513299.11.pdf

Bestandsformaat

PDF Documenten

Datum aanmaak

13 december 2019

Datum verzending

Documentnummer

RWSD2019-00134405

Mate van openbaarheid

Openbaar

**GIS**

Data eigenaar

RWS

Laag

GenGis22

Geouniek

af1665e7f70f4cbdab1721265066b723

X-Coordinaat

130563,760000

Y-Coordinaat

489888,480000

Meta informatie

<marker data="Zaak" type="1" text="" />

**Medewerker -**

, tel:

Geslacht

Vrouw

Voorletters

Roepnaam

Voorvoegsels

Achternaam

**Contact**

Telefoonnummer werk

Mobiele telefoon zakelijk

E-mail werk

@rws.nl

**Medewerker - mevrouw** [redacted], tel: [redacted]

Geslacht	Voorletters	Roepnaam
Vrouw	[redacted]	[redacted]
Voorvoegsels	Achlernaam	
[redacted]	[redacted]	[redacted]

#### Contact

Telefoonnummer werk	Mobiele telefoon zakelijk	E-mail werk
[redacted]	[redacted]	[redacted]@rws.nl

#### Objecten - [Vaarweg Markermeer

Water of weg  
Vaarweg

Benaming water of weg  
Markermeer

#### Aanvullende informatie

Extra informatie  
Zandwinkvak VAL4, Vaargeul Amsterdam - Lemmer

#### Objecten

X-	Y-	Z-Coördinaat
131308,000000 m	490395,000000 m	[redacted]

#### Procedure uitvoer - RWSZ2019-00018662 Gewijzigde melding BBK513299.1 HHNK toepassen van schone grond op locatie Markermeer d.d. 17-12-2019 tm 01-02-2020 10-12-2019 [SAW@ - BBK-Melding 1.1]

Data eigenaar  
RWS

Omschrijving  
RWSZ2019-00018662 Gewijzigde melding BBK513299.1 HHNK toepassen van schone grond op locatie Markermeer d.d. 17-12-2019 tm 01-02-2020 10-12-2019

Start datum  
10 december 2019

Procedure definitie	Procedure structuur
SAW@ - BBK-Melding 1.1	BBK Melding V1.4

Einddatum	Plandatum
13 december 2019	[redacted]

Datum kritieke stap uitgevoerd	Kritieke datum
13 december 2019	[redacted]

#### Teller

Teller  
4

Teller type  
Beëindigd

Teller datum

17 december 2019

## Taak - Overdracht Bbk 13-12-2019

Onderwerp

Overdracht Bbk

Begindatum

13 december 2019

Datum voltooid

28 december 2020

Eigenaar

Status

Voltooid

Prioriteit

## Zaak - RWSZ2019-00018640 Melding BBK513299.0 van HHNK toepassing van schone grond op de locatie Markermeer van 14-10-2019 tm 31-12-2023 10-12-2019 Zaak afgerond Melding behandelen Melding Besluit bodemkwaliteit (Bbk)

Zaaknummer

RWSZ2019-00018640

Uitvoerende instantie

Rijkswaterstaat Midden Nederland

Zaaktype

Melding behandelen

Product

Melding Besluit bodemkwaliteit (Bbk)

Subproduct

Hercontrole

### Algemeen

Zaakomschrijving

Melding BBK513299.0 van HHNK toepassing van schone grond op de locatie Markermeer van 14-10-2019 tm 31-12-2023

Ontvangen via

Meldingpunt bodemkwaliteit

Kenmerk Initiator

AMMD-19-loswal4-M15

### Wetgeving

Aandachtsgebied

Nat

Juridische grondslag

Besluit bodemkwaliteit

Activiteit

Artikel 35 d .toepassing van grond of baggerspecie in ophogingen in waterbouwkundige constructies en voor het verondiepen en dempen van een oppervlaktewaterlichaam

### Planning

Startdatum

10 december 2019

Gewenste einddatum

15 december 2019

Einddatum

12 december 2019

### Status

Zaakstatus

Zaak afgerond

### Zaakresultaat

Resultaat vv aanvraag/melding

Buiten behandeling

Resultaat toelichting

zelfde dag gewijzigd, behandeld onder versie 1 zaak RWSZ2019-00018662

## Zaak - RWSZ2020-00002219 Toezicht inspectie melding BBK513299.1 HHNK toepassen van schone grond op locatie Markermeer d.d. 17-12-2019 tm 01-02-2020 10-10-2019 Zaak afgerond Toezicht uitvoeren Algemene controle

Zaaknummer

RWSZ2020-00002219

Uitvoerende instantie

Rijkswaterstaat Midden Nederland

Zaaktype	Product	Subproduct	Hercontrole
Toezicht uitvoeren	Algemene controle		

### Algemeen

Zaakomschrijving

Toezicht inspectie melding BBK513299.1 HHNK toepassen van schone grond op locatie Markemeer d.d. 17-12-2019 tm 01-02-2020

Ontvangen via	Kenmerk Initiator
Meldingpunt bodemkwaliteit	AMMD-19-loswal4-M15 werkbaan

### Wetgeving

Aandachtsgebied	Juridische grondslag
Nat	Besluit bodemkwaliteit

### Planning

Startdatum	Gewenste einddatum	Einddatum
10 oktober 2019	21 oktober 2019	12 februari 2020

Datum startwerkzaamheden	Bestaand, nieuw of ongepland werk
	Nieuw gepland werk

### Status

Zaakstatus
Zaak afgerond

**From:** Mailer Meldsysteem Bodemkwaliteit <noreply@meldpuntbodemkwaliteit.nl>  
**Sent on:** donderdag, 12 december 2019 13:46:03  
**To:** MeldpuntBBK (MN) <meldpuntbbkmn@rws.nl>; Omgevingsloket Online (WVL) <omgevingsloket@rws.nl>  
**Subject:** Nieuwe melding werk schone grond 513605.0  
**Attachments:** Melding\_513605.0.pdf (7.75 KB), Melding\_513605.0.xml (2.49 KB), K100631-01 Van Oord Grondstoffen B.V., BRL 9313.pdf (174.27 KB), AMMD-Memo BBKmelding.pdf (106.04 KB)



Rijkswaterstaat  
 Ministerie van Infrastructuur en Waterstaat

Geachte heer/mevrouw

Bij deze ontvangt u een nieuwe melding met nummer 513605.0. De melding is ingediend door [REDACTED] namens HHNK. De melder heeft aan deze melding het kenmerk AMMD-19-EXT-loswal10.2 meegegeven. Het betreft een toepassing van schone grond op de locatie Markermeer.

In de bijlagen treft u alle meldingsinformatie aan.

Indien u constateert dat de melding niet correct is of dat er meldingsinformatie ontbreekt of dat een melding anderszins niet voldoet aan de vereisten van het Besluit bodemkwaliteit, dan dient u daarover rechtstreeks met de melder te communiceren. Het meldsysteem ondersteunt deze communicatie niet. De melder is de enige die aanvullingen en wijzigingen aan kan brengen op de melding. Wij verzoeken u de melder eventuele wijzigingen/aanvullingen via het meldsysteem bij u te laten indienen. Voor deze melding heeft het systeem de volgende zaken geconstateerd:

#### **Wettelijk verplichte velden**

Alle wettelijk verplichte velden zijn ingevuld. De inhoudelijke correctheid van de ingevulde velden is niet gecontroleerd, dat is een taak voor het bevoegd gezag.

Voor deze melding heeft het systeem de volgende zaken geconstateerd:

#### **Termijnen**

De ingevulde project startdatum voldoet wel aan de wettelijke vereisten voor het tijdig indienen van een melding.

U kunt ervoor kiezen gebruik te maken van de mogelijkheden die het systeem biedt om uw beoordeling van deze melding aan deze melding te koppelen. Daarvoor dient u [in te loggen](#) in het systeem.

U kunt verschillende statusvelden aan deze melding koppelen alsmede uw eigen kenmerk. Tevens kunt u in een memoveld uw bevindingen opnemen. De volgende statusvelden staan tot uw beschikking:

- Indicatie 'Volledig' (Ja/Nee/Onbekend)
- Indicatie 'Goedgekeurd' (Ja/Nee/Onbekend)
- Indicatie 'Ingetrokken door melder' (Ja/Nee/Onbekend)
- Indicatie 'Partij is toegepast' (Ja/Nee/Onbekend)
- Indicatie 'Administratief afgehandeld' (Ja/Nee/Onbekend)
- Indicatie 'Toezicht houden in het veld' (Ja/Nee/Onbekend)
- Indicatie 'Toezicht gehouden in het veld' (Ja/Nee/Onbekend)
- Indicatie 'Bruikbaar voor bodemkwaliteitskaart' (Ja/Nee/Onbekend)

Met vriendelijke groet,

Meldkamer Meldpunt Bodemkwaliteit

---



Dit bericht is automatisch gegenereerd.

Disclaimer

Dit e-mail bericht is uitsluitend bestemd voor geadresseerde(n) en kan vertrouwelijke informatie bevatten. Rijkswaterstaat is niet verantwoordelijk voor de juistheid en volledigheid noch voor de tijdige verzending en ontvangst van dit e-mailbericht en mogelijke attachments.

This e-mail may contain confidential material intended for the addressee only. Rijkswaterstaat shall not be liable for the incorrect or incomplete transmission of this e-mail or any attachments, nor for any delay in receipt.



## Melding besluit bodemkwaliteit

**Meldingnummer:** 513605.0  
**Melding gedaan op:** 12-12-2019  
**Melding type:** Werk schone grond  
**Melding gedaan door:** Unie van Marken  
[REDACTED]  
[REDACTED]  
[contact@markermeerdijken.nl](mailto:contact@markermeerdijken.nl)  
**Status:** Verzonden

## 1. Algemene gegevens van de toepasser / eigenaar

**Naam** HHNK  
**Postadres** Stationsplein 136  
1703WC Heerhugowaard

**Telefoonnummer** [REDACTED]

**Faxnummer** --

**E-mailadres** info@hhnk.nl

**Rechtspersoon** Organisatie

**KvK nummer:** 37161516

**Vestigingsnummer:** --

### Contactpersoon

**Naam** De heer [REDACTED]

**Telefoonnummer** [REDACTED]

**Mobielnummer** [REDACTED]

**E-mailadres** [REDACTED]@markermeerdijken.nl

## 2. Project details

**Naam:** Loswal 10

**Startdatum:** 19-12-2019

**Einddatum:** 1-9-2020

### 3. Adresgegevens van de toepassingslocatie

<b>Adres:</b>	--
<b>Postcode:</b>	--
<b>Plaats:</b>	Markermeer
<b>X-coördinaat:</b>	144610
<b>Y-coördinaat:</b>	506852
<b>Bodemlaag hoogte t.o.v. maaiveld:</b>	--
<b>Omschrijving:</b>	HHNK voert in alliantie met marktpartijen, zijnde AMMD, de dijkversterking Markermeerdijken uit. Unie van Marken is de juridische entiteit voor de GWW-werkzaamheden.

Er is eerder een melding gedaan onder nr 483842.0 voor toepassen schoon zand voor tijdelijke loswal 10. Vanwege zwakke ondergrond is deze loswal tijdens realisatie instabiel geworden. Op basis van een nieuw ontwerp wordt wederom schoon zand toegepast. De hoeveelheid betreft ca 50.000 vaste m3. Later wordt dit zand weer afgevoerd. De definitieve eindbestemming is nog niet bekend.


In bijlagende BRL SIKB 9313 (zand)wincertificaat klasse AW (incl memo met toepassings- en herkomstlocatie).

Zoals verwoord in aangepast tijdelijk handelingskader (THK) PFAS is vanaf 29 november 2019 een analyse op PFAS van partijen grond en baggerspecie verplicht. Er wordt primair zand geleverd vanuit Stroomgeul gelegen in het Markermeer, dat gewonnen wordt onder 1 m-ongerode laag en daarmee als "evident onverdacht" beschouwd.

#### Plattegrond

<b>Bijgevoegde plattegronden:</b>	K100631-01 Van Oord Grondstoffen B.V., BRL 9313.pdf AMMD-Memo BBKmelding.pdf
-----------------------------------	--

**Plattegrond:**



#### 4. Wie is bevoegd gezag voor de toepassing

<b>Bevoegd Gezag Type:</b>	Rijkswaterstaat
<b>Bevoegd Gezag</b>	
<b>Naam:</b>	Rijkswaterstaat Midden-Nederland
<b>Afdeling:</b>	--
<b>Adres:</b>	Postbus 2232
<b>Postcode:</b>	3500GE
<b>Plaats:</b>	Utrecht
<b>Telefoonnummer:</b>	<input type="text"/>
<b>Faxnummer:</b>	<input type="text"/>

#### 5. Status (Bevoegd Gezag)

<b>Kenmerk Melder:</b>	AMMD-19-EXT-Ioswal10.2
<b>Opmerking melder:</b>	

Behandelend toezichthouder RWS Midden NL is de heer

<b>Kenmerk bevoegd gezag:</b>	--
<b>Naam behandelaar:</b>	--
<b>Opmerking bevoegd gezag:</b>	--
<b>Indicatie 'Volledig':</b>	Onbekend
<b>Indicatie 'Goedgekeurd':</b>	Onbekend
<b>Indicatie 'Ingetrokken door melder':</b>	Onbekend
<b>Indicatie 'Partij is toegepast':</b>	Onbekend
<b>Indicatie 'Administratief afgehandeld':</b>	Onbekend
<b>Indicatie 'Toezicht houden in het veld':</b>	Onbekend
<b>Indicatie 'Toezicht gehouden in het veld':</b>	Onbekend
<b>Indicatie 'Bruikbaar voor bodemkwaliteitskaart':</b>	Onbekend



## MEMO

**Aan** RWS

**Van** [REDACTED]

**Kopie aan**

**Onderwerp**  
Informatie tbv melding ihkv Besluit Bodemkwaliteit

**Documentnummer**

-

**Datum**

12-12-2019

### 1. Situering toepassing



### 2. Situering herkomst



**From:** [REDACTED] (CD)  
**Sent on:** vrijdag, 13 december 2019 09:01:55  
**To:** [REDACTED]@markermeerdijken.nl  
**CC:** [REDACTED] (MN) <[REDACTED]@rws.nl>  
**Subject:** automatische ontvangstbevestiging melding

Geachte relatie,

Op 12 december 2019 heb ik uw melding met uw kenmerk "AMMD-19-EXT-loswal10.2" ontvangen met het  
zaaknummer  
RWSZ2019-00018778.

Ik stuur uw melding door naar Rijkswaterstaat Midden-Nederland te Utrecht die uw melding

Indien uw melding voldoet aan de eisen die de wet hieraan stelt en u niets van mij hoort, kunt u  
en dient u zich te houden aan de voor de activiteit geldende algemene regels.

Wanneer uw melding niet voldoet, er aanvullende voorwaarden moeten worden gesteld aan  
naar aanleiding van uw melding dan zal ik contact met u opnemen.

Ik wijs u op de mogelijkheid dat voor de werkzaamheden tevens vergunningen dan wel ont  
andere wet- en regelgeving nodig kunnen zijn.

Ook kan het Rijksvastgoedbedrijf (RVB) voorwaarden opleggen aan het gebruik van staats  
een (marktconforme) gebruikersvergoeding. Indien dit van toepassing is, neemt het RVB co

Hebt u vragen over de afhandeling van uw melding dan kunt u contact opnemen met de he  
nummer [REDACTED].

Dit bericht is automatisch aangemaakt en verzonden en daarom niet ondertekend.

Hoogachtend,

DE MINISTER VAN INFRASTRUCTUUR EN WATERSTAAT,  
Namens deze,

Servicecenter Vergunningen  
Rijkswaterstaat Corporate Dienst/ Klant & Services  
M [omgevingsloket@rws.nl](mailto:omgevingsloket@rws.nl)

T [REDACTED]  
F [REDACTED]

Water.Wegen.Werken.Rijkswaterstaat



**From:** [REDACTED] (NN)  
**Sent on:** vrijdag, 13 december 2019 11:16:21  
**To:** contact@markermeerdijken.nl; [REDACTED]@markermeerdijken.nl>  
**CC:** [REDACTED] (MN) <[REDACTED]@rws.nl>; Centrale Meldpost IJsselmeer (IJG) <cmij@rws.nl>; [REDACTED] (MN) <[REDACTED]@rws.nl>  
**BCC:** [REDACTED] (MN) <[REDACTED]@rws.nl>  
**Subject:** Reactie op toereikende Bbk melding 513605.0 werk schone grond loswal 10 MMD RWSZ2019-00018778  
**Attachments:** Melding\_513605.0.pdf (7.75 KB)

Geachte heer [REDACTED],

Op 12 december 2019 heeft u via het digitale meldpunt bodemkwaliteit van Agentschapnl.nl, een melding ingediend in het kader van het Besluit bodemkwaliteit (hierna Bbk) met meldingsnummer 513605.0. Uw melding is Midden-Nederland ontvangen op 12 december 2019 en geregistreerd onder RWSZ2019-00018778.

Uw melding betreft het toepassen van circa 50.000 m3 onder certificaat BRL 9313 (wingebied stroomgebied Markerwadden) geleverd zand (werk schone grond) in loswal 10 als onderdeel van de totale dijkversterking Markermeerdijken in de periode van 19 december 2019 tot en met 1 september 2020.

Bij de melding is de volgende informatie overlegd:

- meldingsformulier Bbk, van 12-12-2019;
- NL BSB productcertificaat K100631/01, d.d. 01-02-2019;
- Memo 'Memo Informatie tbv melding ihkv Besluit Bodemkwaliteit', d.d. 12-12-2019.

**Beoordeling:**

- Het toe te passen materiaal wordt geleverd onder certificaat BRL 9313 en is gewonnen uit diep bodemlagen (dieper dan 1,0 m-mv). Deze partijen kunnen conform het tijdelijk handelingskader hergebruik van PFAS-houdende grond en baggerspecie als evident onverdacht op het voorkomen worden beschouwd.

De melding wordt door mij als **toereikend** beoordeeld. De voorgenomen werkzaamheden, zoals door beschreven, voldoen aan de regels van het Bbk.

Met betrekking tot de uitvoering wil ik u op het volgende attenderen:

- Indien de werkzaamheden (start- en einddatum) niet in overeenstemming met de data op het meldingsformulier worden uitgevoerd, wil ik u vragen om de gewijzigde datum door te geven aan de afdeling handhaving, [middennederland@rws.nl](mailto:middennederland@rws.nl);
- Bij eventuele calamiteiten dient u te allen tijde direct contact op te nemen met Rijkswaterstaat IJssel van de Centrale meldpost IJsselmeergebied (tel: [REDACTED]);
- Aanwijzingen, gegeven door of namens de toezichthouder van Rijkswaterstaat, dienen opgevolgd te worden;
- Er zal op worden toegezien dat de werkzaamheden volgens "Good Housekeeping" worden uitgevoerd.

Deze mail bevat geen besluit in de zin van de Algemene wet bestuursrecht.

Ik verwacht u hiermee voldoende te hebben geïnformeerd. Voor nadere informatie kunt u contact met

Met vriendelijke groet,

[REDACTED]

.....  
Rijkswaterstaat

.....  
**M** [REDACTED]  
[REDACTED]@rws.nl  
[www.rijkswaterstaat.nl](http://www.rijkswaterstaat.nl)

.....  
**Water. Wegen. Werken. Rijkswaterstaat.**  
.....



# Genetics PowerBrowser

## Totaaloverzicht - Zaak

Medewerker	Datum	Tijd	Versie
	2 februari 2022	11:44:46	14.10.4

### Zaak - RWSZ2019-00018778 Melding BBK513605.0 HHNK toepassing van schone grond op de locatie Markermeer van 19-12-2019 t/m 01-09-2020 12-12-2019 Zaak afgerond Melding behandelen Melding Besluit bodemkwaliteit (Bbk)

Zaaknummer	Uitvoerende instantie		
RWSZ2019-00018778	Rijkswaterstaat Midden Nederland		
Zaaktype	Product	Subproduct	Hercontrole
Melding behandelen	Melding Besluit bodemkwaliteit (Bbk)		

## Algemeen

Zaakomschrijving	Melding BBK513605.0 HHNK toepassing van schone grond op de locatie Markermeer van 19-12-2019 t/m 01-09-2020		
Ontvangen via	Kenmerk Initiator		
Meldingpunt bodemkwaliteit	AMMD-19-EXT-Ioswal10.2		

## Wetgeving

Aandachtsgebied	Juridische grondslag		
Nat	Besluit bodemkwaliteit		

Activiteit	Artikel 35 d .toepassing van grond of baggerspecie in ophogingen in waterbouwkundige constructies en voor het verondiepen en dempen van een oppervlaktewaterlichaam		
------------	---	--	--

## Planning

Startdatum	Gewenste einddatum	Einddatum
12 december 2019	17 december 2019	13 december 2019

## Status

Zaakstatus	Zaak afgerond
------------	---------------

## Zaakresultaat

Resultaat vv aanvraag/melding	Positief beoordeeld
-------------------------------	---------------------

### Aanvraag/Melding - RWSZ2019-00018778 Melding BBK513605.0 HHNK toepassing van schone grond op de locatie Markermeer van 19-12-2019 t/m 01-09-2020

OLO-kenmerk	Ontvangst
	12 december 2019

Zaakomschrijving	Melding BBK513605.0 HHNK toepassing van schone grond op de locatie Markermeer van 19-12-2019 t/m 01-09-2020
------------------	---



Juridischegrondslag

Besluit bodemkwaliteit

Activiteit(en)

Artikel 35 d .toepassing van grond of baggerspecie in ophogingen in waterbouwkundige constructies en voor het verondiepen en dempen van een oppervlaktewaterlichaam

## Bedrijf en Organisatie - Hoogheemraadschap Hollands Noorderkwartier 37161516, Postbus 850 1440AW Purmerend

Statutaire naam

Hoogheemraadschap Hollands Noorderkwartier

KvK nummer

37161516

Vestigingsnummer

000004002636

Ingeschreven te

Datum oprichting

31 december 1701

Datum beëindiging

Telefoonnummer

Emailadres

info@hknk.nl

Internet adres

www.hknk.nl

Soort vestiging

Hoofd

Authentiek

Ja

## Contactpersoon - de heer

Geslachtsaanduiding

Man

Voorletters

Voornaam

Voorvoegsels

Achternaam

Telefoonnummer

Mobiel nummer

E-mail

@markermeerdijken.nl

## DMS - RWS-2019/45290 Nieuwe melding werk schone grond 513605 0 RWSD2019-00134129

Adviseur

Omschrijving

RWS-2019/45290 Nieuwe melding werk schone grond 513605 0

Bestand

RWS\201912\GFO\_ZAKEN\108198151\Nieuwe melding werk schone grond 513605.0.htm

Bestandsformaat

Datum aanmaak

13 december 2019

Datum verzending

Documentnummer

RWSD2019-00134129

Mate van openbaarheid

Openbaar

## DMS - Melding\_513605.0.pdf, Bijlage bij Nieuwe melding werk schone grond 513605 0

## RWSD2019-00134130

Adviseur

Omschrijving

Melding\_513605.0.pdf, Bijlage bij Nieuwe melding werk schone grond 513605 0

Bestand

RWS\201912\GFO\_ZAKEN\108198151\Melding\_513605.0.pdf

Bestandsformaat

PDF Documenten

Datum aanmaak

13 december 2019

Datum verzending

Documentnummer

RWSD2019-00134130

Mate van openbaarheid

Openbaar

## DMS - Melding\_513605.0.xml, Bijlage bij Nieuwe melding werk schone grond 513605 0 RWSD2019-00134131

Adviseur

Omschrijving

Melding\_513605.0.xml, Bijlage bij Nieuwe melding werk schone grond 513605 0

Bestand

RWS\201912\GFO\_ZAKEN\108198151\Melding\_513605.0.xml

Bestandsformaat

XML

Datum aanmaak

13 december 2019

Datum verzending

Documentnummer

RWSD2019-00134131

Mate van openbaarheid

Openbaar

## DMS - K100631-01 Van Oord Grondstoffen B.V., BRL 9313.pdf, Bijlage bij Nieuwe melding werk schone grond 513605 0 RWSD2019-00134132

Adviseur

Omschrijving

K100631-01 Van Oord Grondstoffen B.V., BRL 9313.pdf, Bijlage bij Nieuwe melding werk schone grond 513605 0

Bestand

RWS\201912\GFO\_ZAKEN\108198151\K100631-01 Van Oord Grondstoffen B.V., BRL 9313.pdf

Bestandsformaat

PDF Documenten

Datum aanmaak

13 december 2019

Datum verzending

Documentnummer

RWSD2019-00134132

Mate van openbaarheid

Openbaar

**DMS - AMMD-Memo BBKmelding.pdf, Bijlage bij Nieuwe melding werk schone grond 513605 0  
RWSD2019-00134133**

Adviseur

Omschrijving

AMMD-Memo BBKmelding.pdf, Bijlage bij Nieuwe melding werk schone grond 513605 0

Bestand

RWS\201912\GFO\_ZAKEN\108198151\AMMD-Memo BBKmelding.pdf

Bestandsformaat

PDF Documenten

Datum aanmaak

13 december 2019

Datum verzending

Documentnummer

RWSD2019-00134133

Mate van openbaarheid

Openbaar

**DMS - automatische ontvangstbevestiging melding RWSD2019-00134138**

Adviseur

Omschrijving

automatische ontvangstbevestiging melding

Bestand

RWS\201912\GFO\_ZAKEN\108198151\automatische ontvangstbevestiging melding.htm

Bestandsformaat

Datum aanmaak

13 december 2019

Datum verzending

Soort document

Ontvangstbevestiging

Documentnummer

RWSD2019-00134138

Mate van openbaarheid

Openbaar

**DMS - Reactie op toereikende Bbk melding 513605.0 werk schone grond loswal 10 MMD  
RWSZ2019-00018778 RWSD2019-00134284**

Adviseur

Omschrijving

Reactie op toereikende Bbk melding 513605.0 werk schone grond loswal 10 MMD RWSZ2019-00018778

Bestand

RWS\201912\GFO\_ZAKEN\108198151\Reactie op toereikende Bbk melding 513605.0 werk schone grond loswal 10 MMD  
RWSZ2019-00018778.htm

Bestandsformaat

Datum aanmaak

13 december 2019

Datum verzending

Documentnummer

RWSD2019-00134284

Mate van openbaarheid

Openbaar

**DMS - Melding\_513605.0.pdf, Bijlage bij Reactie op toereikende Bbk melding 513605.0 werk schone  
grond loswal 10 MMD RWSZ2019-00018778 RWSD2019-00134285**

Adviseur

Omschrijving

Melding\_513605.0.pdf, Bijlage bij Reactie op toereikende Bbk melding 513605.0 werk schone grond loswal 10 MMD  
RWSZ2019-00018778

Bestand

RWS\201912\GFO\_ZAKEN\108198151\Melding\_513605.01.pdf

Bestandsformaat

PDF Documenten

Datum aanmaak

13 december 2019

Datum verzending

Documentnummer

RWSD2019-00134285

Mate van openbaarheid

Openbaar

**GIS**

Data eigenaar

RWS

Laag

GenGis22

Geouniek

13c448d7296c458c8e5d673e84f1e30b

X-Coördinaat

131210,320000

Y-Coördinaat

490322,480000

**Medewerker - mevrouw** [redacted], tel: [redacted]

Geslacht

Vrouw

Voorletters

[redacted]

Roepnaam

[redacted]

Voorvoegsels

[redacted]

Achternaam

[redacted]

#### Contact

Telefoonnummer werk

[redacted]

Mobiele telefoon zakelijk

[redacted]

E-mail werk

omgevingsloket@rws.nl

#### Objecten

X-

144610,000000 m

Y-

506852,000000 m

Z-Coördinaat

[redacted]

#### Procedure uitvoer - RWSZ2019-00018778 Melding BBK513605.0 HHNK toepassing van schone grond op de locatie Markermeer van 19-12-2019 t/m 01-09-2020 12-12-2019 [SAW@ - BBK-Melding 1.1]

Data eigenaar

RWS

Omschrijving

RWSZ2019-00018778 Melding BBK513605.0 HHNK toepassing van schone grond op de locatie Markermeer van 19-12-2019 t/m 01-09-2020 12-12-2019

Start datum

12 december 2019

Procedure definitie

SAW@ - BBK-Melding 1.1

Procedure structuur

BBK Melding V1.4

Einddatum

13 december 2019

Plandatum

[redacted]

Datum kritieke stap uitgevoerd

13 december 2019

Kritieke datum

[redacted]

#### Teller

Teller

6

Teller type

Beëindigd

Teller datum

19 december 2019

### Taak - Overdracht Bbk 13-12-2019

Onderwerp

Overdracht Bbk

Begindatum

13 december 2019

Datum voltooid

28 december 2020

Eigenaar

Status

Voltooid

Prioriteit



**From:** Mailer Meldsysteem Bodemkwaliteit <noreply@meldpuntbodemkwaliteit.nl>  
**Sent on:** maandag, 24 februari 2020 15:41:32  
**To:** MeldpuntBBK (MN) <meldpuntbbkmn@rws.nl>; Omgevingsloket Online (WVL) <omgevingsloket@rws.nl>  
**Subject:** Nieuwe melding werk schone grond 520876.0  
**Attachments:** Melding\_520876.0.pdf (25.5 KB), Melding\_520876.0.xml (1.74 KB), K100631-01 Van Oord Grondstoffen B.V., BRL 9313.pdf (174.27 KB), AMMD-Memo BBKmelding.pdf (101.2 KB)



Rijkswaterstaat  
 Ministerie van Infrastructuur en Waterstaat

Geachte heer/mevrouw

Bij deze ontvangt u een nieuwe melding met nummer 520876.0. De melding is ingediend door ██████ namens HHNK. De melder heeft aan deze melding het kenmerk AMMD-20-EXT-Loswal3 meegegeven. Het betreft een toepassing van schone grond op de locatie Markermeer.

In de bijlagen treft u alle meldingsinformatie aan.

Indien u constateert dat de melding niet correct is of dat er meldingsinformatie ontbreekt of dat een melding anderszins niet voldoet aan de vereisten van het Besluit bodemkwaliteit, dan dient u daarover rechtstreeks met de melder te communiceren. Het meldsysteem ondersteunt deze communicatie niet. De melder is de enige die aanvullingen en wijzigingen aan kan brengen op de melding. Wij verzoeken u de melder eventuele wijzigingen/aanvullingen via het meldsysteem bij u te laten indienen. Voor deze melding heeft het systeem de volgende zaken geconstateerd:

#### **Wettelijk verplichte velden**

Alle wettelijk verplichte velden zijn ingevuld. De inhoudelijke correctheid van de ingevulde velden is niet gecontroleerd, dat is een taak voor het bevoegd gezag.

Voor deze melding heeft het systeem de volgende zaken geconstateerd:

#### **Termijnen**

De ingevulde project startdatum voldoet wel aan de wettelijke vereisten voor het tijdig indienen van een melding.

U kunt ervoor kiezen gebruik te maken van de mogelijkheden die het systeem biedt om uw beoordeling van deze melding aan deze melding te koppelen. Daarvoor dient u [in te loggen](#) in het systeem.

U kunt verschillende statusvelden aan deze melding koppelen alsmede uw eigen kenmerk. Tevens kunt u in een memoveld uw bevindingen opnemen. De volgende statusvelden staan tot uw beschikking:

- Indicatie 'Volledig' (Ja/Nee/Onbekend)
- Indicatie 'Goedgekeurd' (Ja/Nee/Onbekend)
- Indicatie 'Ingetrokken door melder' (Ja/Nee/Onbekend)
- Indicatie 'Partij is toegepast' (Ja/Nee/Onbekend)
- Indicatie 'Administratief afgehandeld' (Ja/Nee/Onbekend)
- Indicatie 'Toezicht houden in het veld' (Ja/Nee/Onbekend)
- Indicatie 'Toezicht gehouden in het veld' (Ja/Nee/Onbekend)
- Indicatie 'Bruikbaar voor bodemkwaliteitskaart' (Ja/Nee/Onbekend)

Met vriendelijke groet,

Meldkamer Meldpunt Bodemkwaliteit

---



Dit bericht is automatisch gegenereerd.

Disclaimer

Dit e-mail bericht is uitsluitend bestemd voor geadresseerde(n) en kan vertrouwelijke informatie bevatten. Rijkswaterstaat is niet verantwoordelijk voor de juistheid en volledigheid noch voor de tijdige verzending en ontvangst van dit e-mailbericht en mogelijke attachments.

This e-mail may contain confidential material intended for the addressee only. Rijkswaterstaat shall not be liable for the incorrect or incomplete transmission of this e-mail or any attachments, nor for any delay in receipt.



## Melding besluit bodemkwaliteit

**Meldingnummer:** 520876.0  
**Melding gedaan op:** 24-02-2020  
**Melding type:** Werk schone grond  
**Melding gedaan door:** Unie van Marken  
[REDACTED]  
[REDACTED]  
[contact@markermeerdijken.nl](mailto:contact@markermeerdijken.nl)  
**Status:** Verzonden

## 1. Algemene gegevens van de toepasser / eigenaar

**Naam** HHNK  
**Postadres** Stationsplein 136  
1703WC Heerhugowaard

**Telefoonnummer** [REDACTED]

**Faxnummer** --

**E-mailadres** info@hhnk.nl

**Rechtspersoon** Organisatie

**KvK nummer:** 37161516

**Vestigingsnummer:** --

### Contactpersoon

**Naam** De heer [REDACTED]

**Telefoonnummer** [REDACTED]

**Mobielnummer** [REDACTED]

**E-mailadres** [REDACTED]@markermeerdijken.nl

## 2. Project details

**Naam:** Loswal 3

**Startdatum:** 6-4-2020

**Einddatum:** 16-6-2020

### 3. Adresgegevens van de toepassingslocatie

<b>Adres:</b>	--
<b>Postcode:</b>	--
<b>Plaats:</b>	Markermeer
<b>X-coördinaat:</b>	131006
<b>Y-coördinaat:</b>	509645
<b>Bodemlaag hoogte t.o.v. maaiveld:</b>	--
<b>Omschrijving:</b>	AMMD realiseert diverse tijdelijke loswallen. Onderhavige toepassing betreft loswal 3. Er wordt in totaal 25.000 vm3 schoon zand toegepast. Dit zal is afkomstig van stroomgeul in het Markermeer, wordt onder BRL 9313 K100631-01 geleverd en is evident onverdacht op voorkomende PFAS. In bijlage een memo en BRL certificaat.

#### Plattegrond

<b>Bijgevoegde plattegronden:</b>	K100631-01 Van Oord Grondstoffen B.V., BRL 9313.pdf AMMD-Memo BBKmelding.pdf
-----------------------------------	--

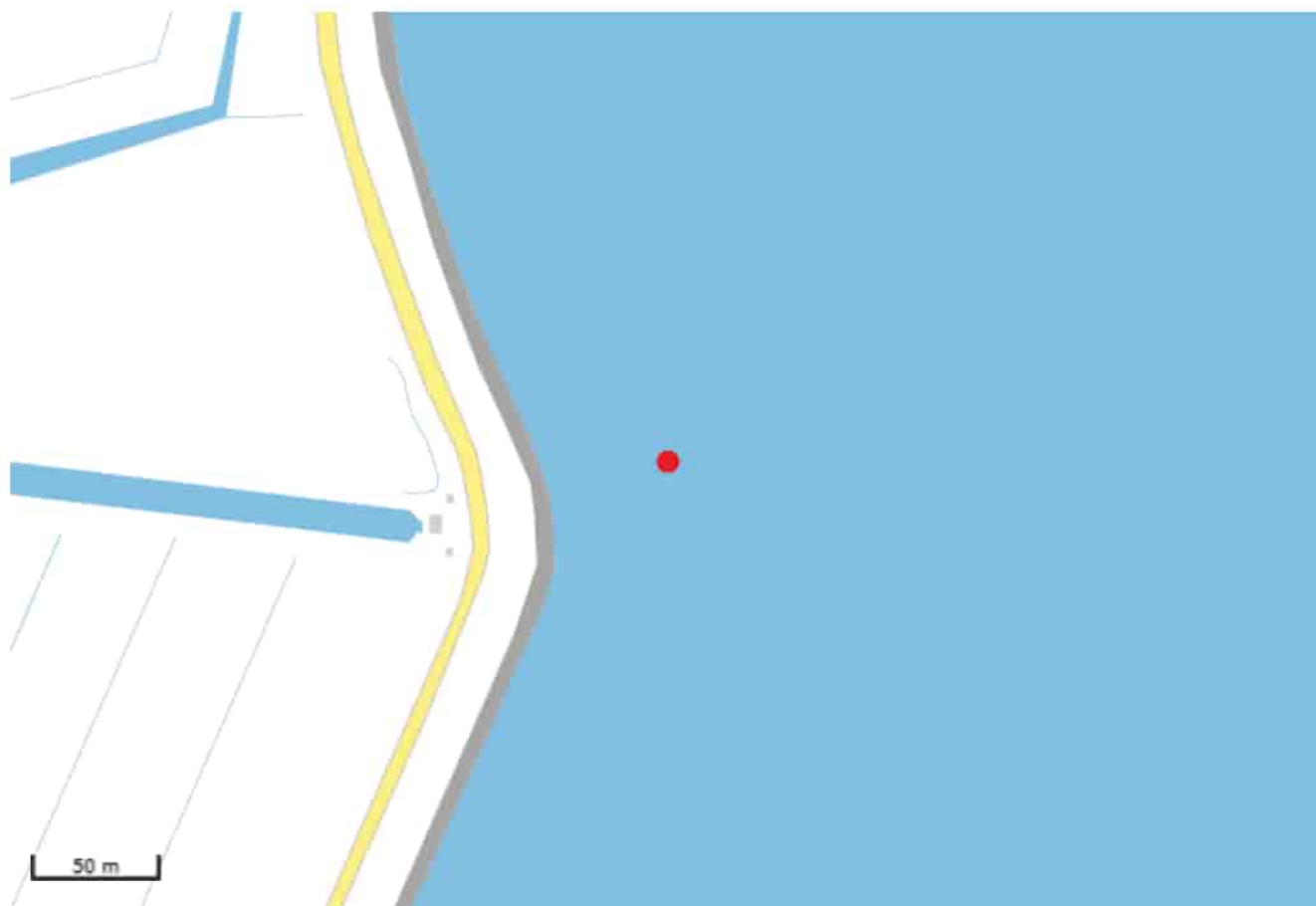
**Plattegrond:**

### 4. Wie is bevoegd gezag voor de toepassing

<b>Bevoegd Gezag Type:</b>	Rijkswaterstaat
<b>Bevoegd Gezag</b>	
<b>Naam:</b>	Rijkswaterstaat Midden-Nederland
<b>Afdeling:</b>	--
<b>Adres:</b>	Postbus 2232
<b>Postcode:</b>	3500GE
<b>Plaats:</b>	Utrecht
<b>Telefoonnummer:</b>	██████████
<b>Faxnummer:</b>	██████████

### 5. Status (Bevoegd Gezag)

<b>Kenmerk Melder:</b>	AMMD-20-EXT-Loswal3
<b>Opmerking melder:</b>	



Behandelend toezichthouder RWS Midden NL is de heer [redacted]

<b>Kenmerk bevoegd gezag:</b>	--
<b>Naam behandelaar:</b>	--
<b>Opmerking bevoegd gezag:</b>	--
<b>Indicatie 'Volledig':</b>	Onbekend
<b>Indicatie 'Goedgekeurd':</b>	Onbekend
<b>Indicatie 'Ingetrokken door melder':</b>	Onbekend
<b>Indicatie 'Partij is toegepast':</b>	Onbekend
<b>Indicatie 'Administratief afgehandeld':</b>	Onbekend
<b>Indicatie 'Toezicht houden in het veld':</b>	Onbekend
<b>Indicatie 'Toezicht gehouden in het veld':</b>	Onbekend
<b>Indicatie 'Bruikbaar voor bodemkwaliteitskaart':</b>	Onbekend

## MEMO

**Aan** RWS

**Van** [REDACTED]

**Kopie aan**

**Onderwerp**  
Informatie tbv melding ihkv Besluit Bodemkwaliteit

**Documentnummer**

-

**Datum**

24-2-2020

### 1. Situering toepassing



### 2. Situering herkomst



**From:** [REDACTED] (CD)

**Sent on:** maandag, 24 februari 2020 16:27:06

**To:** [REDACTED]@markermeerdijken.nl

**Subject:** Automatische ontvangstbevestiging melding



Geachte relatie,

Op 24 februari 2020 heb ik uw melding met uw kenmerk "AMMD-20-EXT-Loswal3" ontvangen en geregistreerd RWSZ2020-00002852.

Ik stuur uw melding door naar Rijkswaterstaat Zuid-Nederland te 's Hertogenbosch die uw melding zal behand

Indien uw melding voldoet aan de eisen die de wet hieraan stelt en u niets van mij hoort, kunt u na de vastge: en dient u zich te houden aan de voor de activiteit geldende algemene regels.

Wanneer uw melding niet voldoet, er aanvullende voorwaarden moeten worden gesteld aan de activiteit of er ; naar aanleiding van uw melding dan zal ik contact met u opnemen.

Ik wijs u op de mogelijkheid dat voor de werkzaamheden tevens vergunningen dan wel ontheffingen of meldin andere wet- en regelgeving nodig kunnen zijn.

Ook kan het Rijksvastgoedbedrijf (RVB) voorwaarden opleggen aan het gebruik van staatseigendommen, waar een (marktconforme) gebruikersvergoeding. Indien dit van toepassing is, neemt het RVB contact met u op.

Hebt u vragen over de afhandeling van uw melding dan kunt u contact opnemen met de heer [REDACTED], telefor nummer [REDACTED].

Dit bericht is automatisch aangemaakt en verzonden en daarom niet ondertekend.

Hoogachtend,

DE MINISTER VAN INFRASTRUCTUUR EN WATERSTAAT,  
Namens deze,

Servicecenter Vergunningen  
Rijkswaterstaat Corporate Dienst/ Klant & Services  
M [omgevingsloket@rws.nl](mailto:omgevingsloket@rws.nl)  
T [REDACTED]

Water.Wegen.Werken.Rijkswaterstaat



**From:** [REDACTED] (NN)  
**Sent on:** donderdag, 27 februari 2020 09:51:38  
**To:** contact@markermeerdijken.nl; [REDACTED]@markermeerdijken.nl>  
**CC:** [REDACTED] (MN) <[REDACTED]@rws.nl>; Centrale Meldpost IJsselmeer (IJG) <cmij@rws.nl>; [REDACTED] (MN) <[REDACTED]@rws.nl>  
**BCC:** [REDACTED] (MN) <[REDACTED]@rws.nl>  
**Subject:** Reactie op toereikende Bbk melding 520876.0 werk schone grond loswal 3 MMD RWSZ2020-00002852  
**Attachments:** Melding\_520876.0.pdf (25.5 KB), K100631-01 Van Oord Grondstoffen B.V., BRL 9313.pdf (174.27 KB)

Geachte heer [REDACTED],

Op 24 februari 2020 heeft u via het digitale meldpunt bodemkwaliteit van Agentschapnl.nl, een melding in het kader van het Besluit bodemkwaliteit (hierna Bbk) met meldingsnummer 520876.0. Uw melding is Midden-Nederland ontvangen op 24 februari 2020 en geregistreerd onder RWSZ2020-00002852.

Uw melding betreft het toepassen van 25.000 m3 onder certificaat BRL 9313 (wingebied stroomgeul) geleverd zand (werk schone grond) in loswal 3 als onderdeel van de totale dijkversterking Markermeer periode van 6 april 2020 tot en met 16 juni 2020.

Bij de melding is de volgende informatie overlegd:

- meldingsformulier Bbk, van 24-02-2020;
- NL BSB productcertificaat K100631/01, d.d. 01-02-2019;
- Memo 'Informatie tbv melding ihkv Besluit Bodemkwaliteit', d.d. 24-2-2020.

**Beoordeling:**

- Het toe te passen materiaal wordt geleverd onder certificaat BRL 9313 en is gewonnen uit die bodemlagen (dieper dan 1,0 m-mv). Deze partijen kunnen conform het tijdelijk handelingskader hergebruik van PFAS-houdende grond en baggerspecie als evident onverdacht op het voorkomen worden beschouwd.

De melding wordt door mij als **toereikend** beoordeeld. De voorgenomen werkzaamheden, zoals door beschreven, voldoen aan de regels van het Bbk.

Met betrekking tot de uitvoering wil ik u op het volgende attenderen:

- Indien de werkzaamheden (start- en einddatum) niet in overeenstemming met de data op het melding worden uitgevoerd, wil ik u vragen om de gewijzigde datum door te geven aan de afdeling handhaving ([middennederland@rws.nl](mailto:middennederland@rws.nl));
- Bij eventuele calamiteiten dient u te allen tijde direct contact op te nemen met Rijkswaterstaat IJssel de Centrale meldpost IJsselmeergebied (tel: [REDACTED]);
- Aanwijzingen, gegeven door of namens de toezichthouder van Rijkswaterstaat, dienen opgevolgd te worden;
- Er zal op worden toegezien dat de werkzaamheden volgens "Good Housekeeping" worden uitgevoerd.

Deze mail bevat geen besluit in de zin van de Algemene wet bestuursrecht.

Ik verwacht u hiermee voldoende te hebben geïnformeerd. Voor nadere informatie kunt u contact met

Met vriendelijke groet,

[REDACTED]

.....  
Rijkswaterstaat

.....  
**M** [REDACTED]  
[REDACTED]@rws.nl  
[www.rijkswaterstaat.nl](http://www.rijkswaterstaat.nl)

.....  
**Water. Wegen. Werken. Rijkswaterstaat.**  
.....



# Genetics PowerBrowser

## Totaaloverzicht - Zaak

Medewerker	Datum	Tijd	Versie
	2 februari 2022	11:50:01	14.10.4

**Zaak - RWSZ2020-00002852 Melding BBK520876.0 HHNK toepassing van schone grond op de locatie Markermeer 06-04-2020 tm 16-06-2020 24-02-2020 Zaak afgerond Melding behandelen Melding Besluit bodemkwaliteit (Bbk)**

Zaaknummer	Uitvoerende instantie		
RWSZ2020-00002852	Rijkswaterstaat Midden Nederland		
Zaaktype	Product	Subproduct	Hercontrole
Melding behandelen	Melding Besluit bodemkwaliteit (Bbk)		

## Algemeen

Zaakomschrijving	Melding BBK520876.0 HHNK toepassing van schone grond op de locatie Markermeer 06-04-2020 tm 16-06-2020
Ontvangen via	Kenmerk Initiator
Meldingpunt bodemkwaliteit	AMMD-20-EXT-Loswal3

## Wetgeving

Aandachtsgebied	Juridische grondslag
Nat	Besluit bodemkwaliteit

Activiteit	Artikel 35 d .toepassing van grond of baggerspecie in ophogingen in waterbouwkundige constructies en voor het verondiepen en dempen van een oppervlaktewaterlichaam
------------	---

## Planning

Startdatum	Gewenste einddatum	Einddatum
24 februari 2020	29 februari 2020	27 februari 2020

## Status

Zaakstatus	Zaak afgerond
------------	---------------

## Zaakresultaat

Resultaat vv aanvraag/melding	Positief beoordeeld
-------------------------------	---------------------

**Aanvraag/Melding - RWSZ2020-00002852 Melding BBK520876.0 HHNK toepassing van schone grond op de locatie Markermeer 06-04-2020 tm 16-06-2020**

OLO-kenmerk	Ontvangst
	24 februari 2020

Zaakomschrijving	Melding BBK520876.0 HHNK toepassing van schone grond op de locatie Markermeer 06-04-2020 tm 16-06-2020
------------------	--

Juridischegrondslag

Besluit bodemkwaliteit

Activiteit(en)

Artikel 35 d .toepassing van grond of baggerspecie in ophogingen in waterbouwkundige constructies en voor het verondiepen en dempen van een oppervlaktewaterlichaam

## Bedrijf en Organisatie - Hoogheemraadschap Hollands Noorderkwartier 37161516, Postbus 850 1440AW Purmerend

Statutaire naam

Hoogheemraadschap Hollands Noorderkwartier

KvK nummer

37161516

Vestigingsnummer

000004002636

Ingeschreven te

Datum oprichting

31 december 1701

Datum beëindiging

Telefoonnummer

[REDACTED]

Emailadres

info@hknk.nl

Internet adres

www.hknk.nl

Soort vestiging

Hoofd

Authentiek

Ja

### Contactpersoon - de heer [REDACTED]

Geslachtsaanduiding

Man

Voorletters

[REDACTED]

Voornaam

[REDACTED]

Voorvoegsels

[REDACTED]

Achternaam

[REDACTED]

Telefoonnummer

[REDACTED]

Mobiel nummer

[REDACTED]

E-mail

[REDACTED]@markermeerdijken.nl

## DMS - RWS-2020/8647 Nieuwe melding werk schone grond 520876 0 RWSD2020-00019808

Adviseur

[REDACTED]

Omschrijving

RWS-2020/8647 Nieuwe melding werk schone grond 520876 0

Bestand

RWS\202002\GFO\_ZAKEN\108213309\Nieuwe melding werk schone grond 520876.0.htm

Bestandsformaat

[REDACTED]

Datum aanmaak

24 februari 2020

Datum verzending

[REDACTED]

Soort document

Melding AMvB

Documentnummer

RWSD2020-00019808

Mate van openbaarheid

Openbaar

**DMS - Melding\_520876.0.pdf, Bijlage bij Nieuwe melding werk schone grond 520876 0  
RWSD2020-00019809**

Adviseur

Omschrijving

Melding\_520876.0.pdf, Bijlage bij Nieuwe melding werk schone grond 520876 0

Bestand

RWS\202002\GFO\_ZAKEN\108213309\Melding\_520876.0.pdf

Bestandsformaat

PDF Documenten

Datum aanmaak

24 februari 2020

Datum verzending

Documentnummer

RWSD2020-00019809

Mate van openbaarheid

Openbaar

**DMS - Melding\_520876.0.xml, Bijlage bij Nieuwe melding werk schone grond 520876 0  
RWSD2020-00019810**

Adviseur

Omschrijving

Melding\_520876.0.xml, Bijlage bij Nieuwe melding werk schone grond 520876 0

Bestand

RWS\202002\GFO\_ZAKEN\108213309\Melding\_520876.0.xml

Bestandsformaat

XML

Datum aanmaak

24 februari 2020

Datum verzending

Documentnummer

RWSD2020-00019810

Mate van openbaarheid

Openbaar

**DMS - K100631-01 Van Oord Grondstoffen B.V., BRL 9313.pdf, Bijlage bij Nieuwe melding werk  
schone grond 520876 0 RWSD2020-00019811**

Adviseur

Omschrijving

K100631-01 Van Oord Grondstoffen B.V., BRL 9313.pdf, Bijlage bij Nieuwe melding werk schone grond 520876 0



Bestand

RWS\202002\GFO\_ZAKEN\108213309\K100631-01 Van Oord Grondstoffen B.V., BRL 9313.pdf

Bestandsformaat

PDF Documenten

Datum aanmaak

24 februari 2020

Datum verzending

Documentnummer

RWSD2020-00019811

Mate van openbaarheid

Openbaar

**DMS - AMMD-Memo BBKmelding.pdf, Bijlage bij Nieuwe melding werk schone grond 520876 0  
RWSD2020-00019812**

Adviseur

Omschrijving

AMMD-Memo BBKmelding.pdf, Bijlage bij Nieuwe melding werk schone grond 520876 0

Bestand

RWS\202002\GFO\_ZAKEN\108213309\AMMD-Memo BBKmelding.pdf

Bestandsformaat

PDF Documenten

Datum aanmaak

24 februari 2020

Datum verzending

Documentnummer

RWSD2020-00019812

Mate van openbaarheid

Openbaar

**DMS - Automatische ontvangstbevestiging melding RWSD2020-00019819**

Adviseur

Omschrijving

Automatische ontvangstbevestiging melding

Bestand

RWS\202002\GFO\_ZAKEN\108213309\Automatische ontvangstbevestiging melding.htm

Bestandsformaat

Datum aanmaak

24 februari 2020

Datum verzending

Soort document

Ontvangstbevestiging

Documentnummer

RWSD2020-00019819

Mate van openbaarheid

Openbaar

**DMS - Reactie op toereikende Bbk melding 520876.0 werk schone grond loswal 3 MMD  
RWSZ2020-00002852 RWSD2020-00020954**

Adviseur

[Redacted]

Omschrijving

Reactie op toereikende Bbk melding 520876.0 werk schone grond loswal 3 MMD RWSZ2020-00002852

Bestand

RWS\202002\GFO\_ZAKEN\108213309\Reactie op toereikende Bbk melding 520876.0 werk schone grond loswal 3 MMD  
RWSZ2020-00002852.htm

Bestandsformaat

[Redacted]

Datum aanmaak

27 februari 2020

Datum verzending

[Redacted]

Documentnummer

RWSD2020-00020954

Mate van openbaarheid

Openbaar

**DMS - Melding\_520876.0.pdf, Bijlage bij Reactie op toereikende Bbk melding 520876.0 werk schone  
grond loswal 3 MMD RWSZ2020-00002852 RWSD2020-00020955**

Adviseur

[Redacted]

Omschrijving

Melding\_520876.0.pdf, Bijlage bij Reactie op toereikende Bbk melding 520876.0 werk schone grond loswal 3 MMD  
RWSZ2020-00002852

Bestand

RWS\202002\GFO\_ZAKEN\108213309\Melding\_520876.01.pdf

Bestandsformaat

PDF Documenten

Datum aanmaak

27 februari 2020

Datum verzending

[Redacted]

Documentnummer

RWSD2020-00020955

Mate van openbaarheid

Openbaar

**DMS - K100631-01 Van Oord Grondstoffen B.V., BRL 9313.pdf, Bijlage bij Reactie op toereikende Bbk melding 520876.0 werk schone grond loswal 3 MMD RWSZ2020-00002852 RWSD2020-00020956**

Adviseur

[Redacted]

Omschrijving

K100631-01 Van Oord Grondstoffen B.V., BRL 9313.pdf, Bijlage bij Reactie op toereikende Bbk melding 520876.0 werk schone grond loswal 3 MMD RWSZ2020-00002852

Bestand

RWS\202002\GFO\_ZAKEN\108213309\K100631-01 Van Oord Grondstoffen B.V., BRL 93131.pdf

Bestandsformaat

PDF Documenten

Datum aanmaak

27 februari 2020

Datum verzending

Documentnummer

RWSD2020-00020956

Mate van openbaarheid

Openbaar

**Medewerker - mevrouw** [Redacted], tel: [Redacted]

Geslacht

Vrouw

Voorletters

[Redacted]

Roepnaam

[Redacted]

Voorvoegsels

[Redacted]

Achternaam

[Redacted]

**Contact**

Telefoonnummer werk

[Redacted]

Mobiele telefoon zakelijk

[Redacted]

E-mail werk

omgevingsloket@rws.nl

**Medewerker - mevrouw** [Redacted], tel: [Redacted]

Geslacht

Vrouw

Voorletters

[Redacted]

Roepnaam

[Redacted]

Voorvoegsels

[Redacted]

Achternaam

[Redacted]

**Contact**

Telefoonnummer werk

[Redacted]

Mobiele telefoon zakelijk

[Redacted]

E-mail werk

[Redacted]@rws.nl

**Objecten**

X-

131006,000000 m

Y-

509645,000000 m

Z-Coördinaat

[Redacted]

**Procedure uitvoer - RWSZ2020-00002852 Melding BBK520876.0 HHNK toepassing van schone grond op de locatie Markermeer 06-04-2020 tm 16-06-2020 24-02-2020 [SAW@ - BBK-Melding 1.1]**

Data eigenaar

RWS

## Omschrijving

RWSZ2020-00002852 Melding BBK520876.0 HHNK toepassing van schone grond op de locatie Markermeer 06-04-2020 tm 16-06-2020 24-02-2020

### Start datum

24 februari 2020

### Procedure definitie

SAW@ - BBK-Melding 1.1

### Procedure structuur

BBK Melding V1.4

### Einddatum

27 februari 2020

### Plandatum

### Datum kritieke stap uitgevoerd

27 februari 2020

### Kritieke datum

## Teller

### Teller

4

### Teller type

Beëindigd

### Teller datum

2 maart 2020

## Taak - Overdracht Bbk 27-02-2020

### Onderwerp

Overdracht Bbk

### Begindatum

27 februari 2020

### Datum voltooid

28 december 2020

### Eigenaar

### Status

Voltooid

### Prioriteit

## Zaak - RWSZ2020-00010114 Gewijzigde melding BBK520876.1 HHNK betreft een toepassing van schone grond op de locatie Markermeer 11-08-2020 tm 31-12-2021 22-07-2020 Zaak afgerond Melding behandelen Melding Besluit bodemkwaliteit (Bbk)

### Zaaknummer

RWSZ2020-00010114

### Uitvoerende instantie

Rijkswaterstaat Midden Nederland

### Zaaktype

Melding behandelen

### Product

Melding Besluit bodemkwaliteit (Bbk)

### Subproduct

### Hercontrole

## Algemeen

### Zaakomschrijving

Gewijzigde melding BBK520876.1 HHNK betreft een toepassing van schone grond op de locatie Markermeer 11-08-2020 tm 31-12-2021

### Ontvangen via

Meldingpunt bodemkwaliteit

### Kenmerk Initiator

AMMD-20-EXT-Loswal3

## Wetgeving

### Aandachtsgebied

### Juridische grondslag

Nat

Besluit bodemkwaliteit

Activiteit

Artikel 35 d .toepassing van grond of baggerspecie in ophogingen in waterbouwkundige constructies en voor het verondiepen en dempen van een oppervlaktewaterlichaam

#### Planning

Startdatum

Gewenste einddatum

Einddatum

22 juli 2020

27 juli 2020

27 juli 2020

#### Status

Zaakstatus

Zaak afgerond

#### Zaakresultaat

Resultaat vv aanvraag/melding

Positief beoordeeld

**From:** Mailer Meldsysteem Bodemkwaliteit <noreply@meldpuntbodemkwaliteit.nl>  
**Sent on:** maandag, 24 februari 2020 17:00:35  
**To:** MeldpuntBBK (MN) <meldpuntbbkmn@rws.nl>; Omgevingsloket Online (WVL) <omgevingsloket@rws.nl>  
**Subject:** Nieuwe melding werk schone grond 520902.0  
**Attachments:** Melding\_520902.0.pdf (3.87 KB), Melding\_520902.0.xml (1.71 KB), AMMD-Memo BBKmelding.pdf (124.31 KB), K100631-01 Van Oord Grondstoffen B.V., BRL 9313.pdf (174.27 KB)



Rijkswaterstaat  
 Ministerie van Infrastructuur en Waterstaat

Geachte heer/mevrouw

Bij deze ontvangt u een nieuwe melding met nummer 520902.0. De melding is ingediend door [REDACTED] namens HHNK. De melder heeft aan deze melding het kenmerk AMMD-20-EXT-VG8 pilot meegegeven. Het betreft een toepassing van schone grond op de locatie Markermeer.

In de bijlagen treft u alle meldingsinformatie aan.

Indien u constateert dat de melding niet correct is of dat er meldingsinformatie ontbreekt of dat een melding anderszins niet voldoet aan de vereisten van het Besluit bodemkwaliteit, dan dient u daarover rechtstreeks met de melder te communiceren. Het meldsysteem ondersteunt deze communicatie niet. De melder is de enige die aanvullingen en wijzigingen aan kan brengen op de melding. Wij verzoeken u de melder eventuele wijzigingen/aanvullingen via het meldsysteem bij u te laten indienen. Voor deze melding heeft het systeem de volgende zaken geconstateerd:

#### Wettelijk verplichte velden

Alle wettelijk verplichte velden zijn ingevuld. De inhoudelijke correctheid van de ingevulde velden is niet gecontroleerd, dat is een taak voor het bevoegd gezag.

Voor deze melding heeft het systeem de volgende zaken geconstateerd:

#### Termijnen

De ingevulde project startdatum voldoet wel aan de wettelijke vereisten voor het tijdig indienen van een melding.

U kunt ervoor kiezen gebruik te maken van de mogelijkheden die het systeem biedt om uw beoordeling van deze melding aan deze melding te koppelen. Daarvoor dient u [in te loggen](#) in het systeem.

U kunt verschillende statusvelden aan deze melding koppelen alsmede uw eigen kenmerk. Tevens kunt u in een memoveld uw bevindingen opnemen. De volgende statusvelden staan tot uw beschikking:

- Indicatie 'Volledig' (Ja/Nee/Onbekend)
- Indicatie 'Goedgekeurd' (Ja/Nee/Onbekend)
- Indicatie 'Ingetrokken door melder' (Ja/Nee/Onbekend)
- Indicatie 'Partij is toegepast' (Ja/Nee/Onbekend)
- Indicatie 'Administratief afgehandeld' (Ja/Nee/Onbekend)
- Indicatie 'Toezicht houden in het veld' (Ja/Nee/Onbekend)
- Indicatie 'Toezicht gehouden in het veld' (Ja/Nee/Onbekend)
- Indicatie 'Bruikbaar voor bodemkwaliteitskaart' (Ja/Nee/Onbekend)

Met vriendelijke groet,

Dit bericht is automatisch gegenereerd.

Disclaimer

Dit e-mail bericht is uitsluitend bestemd voor geadresseerde(n) en kan vertrouwelijke informatie bevatten. Rijkswaterstaat is niet verantwoordelijk voor de juistheid en volledigheid noch voor de tijdige verzending en ontvangst van dit e-mailbericht en mogelijke attachments.

This e-mail may contain confidential material intended for the addressee only. Rijkswaterstaat shall not be liable for the incorrect or incomplete transmission of this e-mail or any attachments, nor for any delay in receipt.





## Melding besluit bodemkwaliteit

**Meldingnummer:** 520902.0  
**Melding gedaan op:** 24-02-2020  
**Melding type:** Werk schone grond  
**Melding gedaan door:** Unie van Marken  
[REDACTED]  
[REDACTED]  
[contact@markermeerdijken.nl](mailto:contact@markermeerdijken.nl)  
**Status:** Verzonden

## 1. Algemene gegevens van de toepasser / eigenaar

<b>Naam</b>	HHNK
<b>Postadres</b>	Stationsplein 136 1703WC Heerhugowaard
<b>Telefoonnummer</b>	[REDACTED]
<b>Faxnummer</b>	--
<b>E-mailadres</b>	info@hhnk.nl
<b>Rechtspersoon</b>	Organisatie
<b>KvK nummer:</b>	37161516
<b>Vestigingsnummer:</b>	--
<b>Contactpersoon</b>	
<b>Naam</b>	De heer [REDACTED]
<b>Telefoonnummer</b>	[REDACTED]
<b>Mobielnummer</b>	[REDACTED]
<b>E-mailadres</b>	[REDACTED]@markermeerdijken.nl

## 2. Project details

<b>Naam:</b>	Pilot zwaaiikom vaargeul 8
<b>Startdatum:</b>	2-3-2020
<b>Einddatum:</b>	27-4-2020

## 3. Adresgegevens van de toepassingslocatie

<b>Adres:</b>	--
<b>Postcode:</b>	--
<b>Plaats:</b>	Markermeer
<b>X-coördinaat:</b>	133696
<b>Y-coördinaat:</b>	492682
<b>Bodemlaag hoogte t.o.v. maaiveld:</b>	--
<b>Omschrijving:</b>	Obv pilot wordt het opdrijven van diepgelegen lagen veen voorkomen door deze te verwijderen en schoon zand terug te brengen. Dit zand is afkomstig van stroomgeul Markermeer en wordt geleverd onder BRL 9313 certificaat. Eea in bijlagen.

## Plattegrond

**Bijgevoegde plattegronden:** AMMD-Memo BBKmelding.pdf  
K100631-01 Van Oord Grondstoffen B.V.,  
BRL 9313.pdf

## 4. Wie is bevoegd gezag voor de toepassing

**Bevoegd Gezag Type:** Rijkswaterstaat

### Bevoegd Gezag

**Naam:** Rijkswaterstaat Midden-Nederland  
**Afdeling:** --  
**Adres:** Postbus 2232  
**Postcode:** 3500GE  
**Plaats:** Utrecht  
**Telefoonnummer:** [REDACTED]  
**Faxnummer:** [REDACTED]

## 5. Status (Bevoegd Gezag)

**Kenmerk Melder:** AMMD-20-EXT-VG8 pilot

### Opmerking melder:

Vanuit RWS is [REDACTED] behandelend inspecteur. Pilot is in overeenstemming tot stand gekomen.

**Kenmerk bevoegd gezag:** --  
**Naam behandelaar:** --  
**Opmerking bevoegd gezag:** --  
**Indicatie 'Volledig':** Onbekend  
**Indicatie 'Goedgekeurd':** Onbekend  
**Indicatie 'Ingetrokken door melder':** Onbekend  
**Indicatie 'Partij is toegepast':** Onbekend  
**Indicatie 'Administratief afgehandeld':** Onbekend  
**Indicatie 'Toezicht houden in het veld':** Onbekend  
**Indicatie 'Toezicht gehouden in het veld':** Onbekend  
**Indicatie 'Bruikbaar voor bodemkwaliteitskaart':** Onbekend

## MEMO

**Aan** RWS

**Van** [REDACTED]

**Kopie aan**

Onderwerp	Documentnummer	Datum
Informatie tbv melding ihkv Besluit Bodemkwaliteit	-	24-2-2020

---

### 1. Aanleiding

Bij de realisatie van loswallen 8 en 10 zijn in beide zwaikommen een onderlaag van veen vrijgekomen. In onderling overleg met RWS is overeengekomen een dergelijk voorval te voorkomen ter plaatse van (in dit geval) de vaargeul 8 een veenlaag a 3.500 vm<sup>3</sup> op voorhand te verwijderen en af te voeren naar Markerwadden. Ten behoeve van de stabiliteit wordt als wijze van pilot schoon zand teruggebracht om (middels massa) opdrijving te voorkomen. Het betreft een hoeveelheid van 3.500 vm<sup>3</sup>. Onderhavige melding betreft het toepassen van zand.

## 2. Herkomst en bestemming



**From:** [REDACTED] (CD)

**Sent on:** dinsdag, 25 februari 2020 08:38:26

**To:** [REDACTED]@markermeerdijken.nl

**CC:** [REDACTED] (MN) <[REDACTED]@rws.nl>

**Subject:** Automatische ontvangstbevestiging melding

Geachte relatie,

Op 24 februari 2020 heb ik uw melding met uw kenmerk "AMMD-20-EXT-VG8" ontvangen en geregistreerd onder RWSZ2020-00002860.

Ik stuur uw melding door naar Rijkswaterstaat Midden-Nederland te Lelystad die uw melding zal behandelen.

Indien uw melding voldoet aan de eisen die de wet hieraan stelt en u niets van mij hoort, kunt u na de vastgestelde termijn u dient u zich te houden aan de voor de activiteit geldende algemene regels.

Wanneer uw melding niet voldoet, er aanvullende voorwaarden moeten worden gesteld aan de activiteit of er is sprake van aanleiding van uw melding dan zal ik contact met u opnemen.

Ik wijs u op de mogelijkheid dat voor de werkzaamheden tevens vergunningen dan wel ontheffingen of meldingen op grond van andere wet- en regelgeving nodig kunnen zijn.

Ook kan het Rijksvastgoedbedrijf (RVB) voorwaarden opleggen aan het gebruik van staats eigendommen, waarvoor een (marktconforme) gebruikersvergoeding. Indien dit van toepassing is, neemt het RVB contact met u op.

Hebt u vragen over de afhandeling van uw melding dan kunt u contact opnemen met de heer [REDACTED], telefoonnummer [REDACTED].

Dit bericht is automatisch aangemaakt en verzonden en daarom niet ondertekend.

Hoogachtend,

DE MINISTER VAN INFRASTRUCTUUR EN WATERSTAAT,  
Namens deze,

Servicecenter Vergunningen  
Rijkswaterstaat Corporate Dienst/Klant & Services  
M [omgevingsloket@rws.nl](mailto:omgevingsloket@rws.nl)  
T [REDACTED]  
F [REDACTED]

Water.Wegen.Werken.Rijkswaterstaat





**From:** [REDACTED] (NN)  
**Sent on:** donderdag, 27 februari 2020 10:17:19  
**To:** contact@markermeerdijken.nl; [REDACTED]@markermeerdijken.nl>  
**CC:** [REDACTED] (MN) <[REDACTED]@rws.nl>; Centrale Meldpost IJsselmeer (IJG) <cmij@rws.nl>; [REDACTED] (MN) <[REDACTED]@rws.nl>  
**BCC:** [REDACTED] (MN) <[REDACTED]@rws.nl>  
**Subject:** Reactie op toereikende Bbk melding 520902.0 werk schone grond pilot zwaaiikom vaargeul 8 MMD RWSZ2020-00002860  
**Attachments:** Melding\_520902.0.pdf (3.87 KB)

Geachte heer [REDACTED],

Op 24 februari 2020 heeft u via het digitale meldpunt bodemkwaliteit van Agentschapnl.nl, een melding in het kader van het Besluit bodemkwaliteit (hierna Bbk) met meldingsnummer 520902.0. Uw melding is Midden-Nederland ontvangen op 24 februari 2020 en geregistreerd onder RWSZ2020-00002860.

Uw melding betreft het toepassen van 3.500 m<sup>3</sup> onder certificaat BRL 9313 (wingebied stroomgeul M) geleverd zand (werk schone grond) in het kader van het pilot project zwaaiikom vaargeul 8 (terugbrer vervolg op het verwijderen diepgelegen lagen veen) als onderdeel van de totale dijkversterking Marke de periode van 2 maart 2020 tot en met 27 april 2020.

Bij de melding is de volgende informatie overlegd:

- meldingsformulier Bbk, van 24-02-2020;
- NL BSB productcertificaat K100631/01, d.d. 01-02-2019;
- Memo 'Informatie tbv melding ihkv Besluit Bodemkwaliteit', d.d. 24-2-2020.

Beoordeling:

- Het toe te passen materiaal wordt geleverd onder certificaat BRL 9313 en is gewonnen uit diep bodemlagen (dieper dan 1,0 m-mv). Deze partijen kunnen conform het tijdelijk handelingskac hergebruik van PFAS-houdende grond en baggerspecie als evident onverdacht op het voorkomen worden beschouwd.

De melding wordt door mij als **toereikend** beoordeeld. De voorgenomen werkzaamheden, zoals door beschreven, voldoen aan de regels van het Bbk.

Met betrekking tot de uitvoering wil ik u op het volgende attenderen:

- Indien de werkzaamheden (start- en einddatum) niet in overeenstemming met de data op het melding worden uitgevoerd, wil ik u vragen om de gewijzigde datum door te geven aan de afdeling handhaving ([middennederland@rws.nl](mailto:middennederland@rws.nl));
- Bij eventuele calamiteiten dient u te allen tijde direct contact op te nemen met Rijkswaterstaat IJssel de Centrale meldpost IJsselmeergebied (tel: [REDACTED]);
- Aanwijzingen, gegeven door of namens de toezichthouder van Rijkswaterstaat, dienen opgevolgd te worden;
- Er zal op worden toegezien dat de werkzaamheden volgens "Good Housekeeping" worden uitgevoerd.

Deze mail bevat geen besluit in de zin van de Algemene wet bestuursrecht.

Ik verwacht u hiermee voldoende te hebben geïnformeerd. Voor nadere informatie kunt u contact met

Met vriendelijke groet,

[REDACTED]

.....  
Rijkswaterstaat

.....  
**M** [REDACTED]  
[REDACTED]@rws.nl  
[www.rijkswaterstaat.nl](http://www.rijkswaterstaat.nl)

.....  
**Water. Wegen. Werken. Rijkswaterstaat.**  
.....



# Genetics PowerBrowser

## Totaaloverzicht - Zaak

Medewerker	Datum	Tijd	Versie
	2 februari 2022	1.07:48	14.10.4

**Zaak - RWSZ2020-00002860 Melding BBK520902.0 HHNK toepassing van schone grond Markermeer 02-03-2020 tm 27-04-2020 24-02-2020 Zaak afgerond Melding behandelen Melding Besluit bodemkwaliteit (Bbk)**

Zaaknummer	Uitvoerende instantie		
RWSZ2020-00002860	Rijkswaterstaat Midden Nederland		
Zaaktype	Product	Subproduct	Hercontrole
Melding behandelen	Melding Besluit bodemkwaliteit (Bbk)		

## Algemeen

Zaakomschrijving	Melding BBK520902.0 HHNK toepassing van schone grond Markermeer 02-03-2020 tm 27-04-2020
Ontvangen via	Kenmerk Initiator
Website	AMMD-20-EXT-VG8

## Wetgeving

Aandachtsgebied	Juridische grondslag
Nat	Besluit bodemkwaliteit

Activiteit	Artikel 35 d .toepassing van grond of baggerspecie in ophogingen in waterbouwkundige constructies en voor het verondiepen en dempen van een oppervlaktewaterlichaam
------------	---

## Planning

Startdatum	Gewenste einddatum	Einddatum
24 februari 2020	29 februari 2020	27 februari 2020

## Status

Zaakstatus	Zaak afgerond
------------	---------------

## Zaakresultaat

Resultaat vv aanvraag/melding	Positief beoordeeld
-------------------------------	---------------------

**Aanvraag/Melding - RWSZ2020-00002860 Melding BBK520902.0 HHNK toepassing van schone grond Markermeer 02-03-2020 tm 27-04-2020**

OLO-kenmerk	Ontvangst
	24 februari 2020

Zaakomschrijving	Melding BBK520902.0 HHNK toepassing van schone grond Markermeer 02-03-2020 tm 27-04-2020
------------------	--

Juridischegrondslag

Besluit bodemkwaliteit

Activiteit(en)

Artikel 35 d .toepassing van grond of baggerspecie in ophogingen in waterbouwkundige constructies en voor het verondiepen en dempen van een oppervlaktewaterlichaam

## Bedrijf en Organisatie - Hoogheemraadschap Hollands Noorderkwartier 37161516, Postbus 850 1440AW Purmerend

Statutaire naam

Hoogheemraadschap Hollands Noorderkwartier

KvK nummer

37161516

Vestigingsnummer

000004002636

Ingeschreven te

Datum oprichting

31 december 1701

Datum beëindiging

Telefoonnummer

[REDACTED]

Emailadres

info@hknk.nl

Internet adres

www.hknk.nl

Soort vestiging

Hoofd

Authentiek

Ja

### Contactpersoon - de heer [REDACTED]

Geslachtsaanduiding

Man

Voorletters

[REDACTED]

Voornaam

[REDACTED]

Voorvoegsels

[REDACTED]

Achternaam

[REDACTED]

Telefoonnummer

[REDACTED]

Mobiel nummer

[REDACTED]

E-mail

[REDACTED]@markermeerdijken.nl

## DMS - RWS-2020/8653 Nieuwe melding werk schone grond 520902 0 RWSD2020-00019859

Adviseur

[REDACTED]

Omschrijving

RWS-2020/8653 Nieuwe melding werk schone grond 520902 0

Bestand

RWS\202002\GFO\_ZAKEN\108213358\Nieuwe melding werk schone grond 520902.0.htm

Bestandsformaat

[REDACTED]

Datum aanmaak

25 februari 2020

Datum verzending

[REDACTED]

Soort document

Melding AMvB

Documentnummer

RWSD2020-00019859

Mate van openbaarheid

Openbaar

**DMS - Melding\_520902.0.pdf, Bijlage bij Nieuwe melding werk schone grond 520902 0  
RWSD2020-00019860**

Adviseur

Omschrijving

Melding\_520902.0.pdf, Bijlage bij Nieuwe melding werk schone grond 520902 0

Bestand

RWS\202002\GFO\_ZAKEN\108213358\Melding\_520902.0.pdf

Bestandsformaat

PDF Documenten

Datum aanmaak

25 februari 2020

Datum verzending

Documentnummer

RWSD2020-00019860

Mate van openbaarheid

Openbaar

**DMS - Melding\_520902.0.xml, Bijlage bij Nieuwe melding werk schone grond 520902 0  
RWSD2020-00019861**

Adviseur

Omschrijving

Melding\_520902.0.xml, Bijlage bij Nieuwe melding werk schone grond 520902 0

Bestand

RWS\202002\GFO\_ZAKEN\108213358\Melding\_520902.0.xml

Bestandsformaat

XML

Datum aanmaak

25 februari 2020

Datum verzending

Documentnummer

RWSD2020-00019861

Mate van openbaarheid

Openbaar

**DMS - AMMD-Memo BBKmelding.pdf, Bijlage bij Nieuwe melding werk schone grond 520902 0  
RWSD2020-00019862**

Adviseur

Omschrijving

AMMD-Memo BBKmelding.pdf, Bijlage bij Nieuwe melding werk schone grond 520902 0

Bestand

RWS\202002\GFO\_ZAKEN\108213358\AMMD-Memo BBKmelding.pdf

Bestandsformaat

PDF Documenten

Datum aanmaak

25 februari 2020

Datum verzending

Documentnummer

RWSD2020-00019862

Mate van openbaarheid

Openbaar

**DMS - K100631-01 Van Oord Grondstoffen B.V., BRL 9313.pdf, Bijlage bij Nieuwe melding werk schone grond 520902 0 RWSD2020-00019863**

Adviseur

Omschrijving

K100631-01 Van Oord Grondstoffen B.V., BRL 9313.pdf, Bijlage bij Nieuwe melding werk schone grond 520902 0

Bestand

RWS\202002\GFO\_ZAKEN\108213358\K100631-01 Van Oord Grondstoffen B.V., BRL 9313.pdf

Bestandsformaat

PDF Documenten

Datum aanmaak

25 februari 2020

Datum verzending

Documentnummer

RWSD2020-00019863

Mate van openbaarheid

Openbaar

**DMS - Automatische ontvangstbevestiging melding RWSD2020-00019865**

Adviseur

Omschrijving

Automatische ontvangstbevestiging melding

Bestand

RWS\202002\GFO\_ZAKEN\108213358\Automatische ontvangstbevestiging melding .htm

Bestandsformaat

Datum aanmaak

25 februari 2020

Datum verzending

Soort document



Ontvangstbevestiging

Documentnummer

RWSD2020-00019865

Mate van openbaarheid

Openbaar

**DMS - Reactie op toereikende Bbk melding 520902.0 schone grond pilot zwaaiikom vaargeul 8 MMD RWSZ2020-00002860 RWSD2020-00020996**

Adviseur

Omschrijving

Reactie op toereikende Bbk melding 520902.0 schone grond pilot zwaaiikom vaargeul 8 MMD RWSZ2020-00002860

Bestand

RWS\202002\GFO\_ZAKEN\108213358\Reactie op toereikende Bbk melding 520902.0 werk schone grond pilot zwaaiikom vaargeul 8 MMD RWSZ2020-00002860.htm

Bestandsformaat

Datum aanmaak

27 februari 2020

Datum verzending

Documentnummer

RWSD2020-00020996

Mate van openbaarheid

Openbaar

**DMS - Melding\_520902.0.pdf, Bijlage bij Reactie op toereikende Bbk melding 520902.0 schone grond pilot zwaaiikom vaargeul 8 MMD RWSZ2020-00002860 RWSD2020-00020997**

Adviseur

Omschrijving

Melding\_520902.0.pdf, Bijlage bij Reactie op toereikende Bbk melding 520902.0 schone grond pilot zwaaiikom vaargeul 8 MMD RWSZ2020-00002860

Bestand

RWS\202002\GFO\_ZAKEN\108213358\Melding\_520902.01.pdf

Bestandsformaat

PDF Documenten

Datum aanmaak

27 februari 2020

Datum verzending

Documentnummer

RWSD2020-00020997

Mate van openbaarheid

Openbaar

**Medewerker - mevrouw** [redacted], tel: [redacted]

Geslacht	Voorletters	Roepnaam
Vrouw	[redacted]	[redacted]
Voorvoegsels	Achternaam	
[redacted]	[redacted]	[redacted]

**Contact**

Telefoonnummer werk	Mobiele telefoon zakelijk	E-mail werk
[redacted]	[redacted]	omgevingsloket@rws.nl

**Medewerker - mevrouw** [redacted], tel: [redacted]

Geslacht	Voorletters	Roepnaam
Vrouw	[redacted]	[redacted]
Voorvoegsels	Achternaam	
[redacted]	[redacted]	[redacted]

**Contact**

Telefoonnummer werk	Mobiele telefoon zakelijk	E-mail werk
[redacted]	[redacted]	[redacted]@rws.nl

**Objecten**

X-	Y-	Z-Coördinaat
133696,000000 m	492682,000000 m	[redacted]

**Procedure uitvoer - RWSZ2020-00002860 Melding BBK520902.0 HHNK toepassing van schone grond Markermeer 02-03-2020 tm 27-04-2020 24-02-2020 [SAW@ - BBK-Melding 1.1]**

Data eigenaar  
RWS

Omschrijving  
RWSZ2020-00002860 Melding BBK520902.0 HHNK toepassing van schone grond Markermeer 02-03-2020 tm 27-04-2020 24-02-2020

Start datum  
24 februari 2020

Procedure definitie	Procedure structuur
SAW@ - BBK-Melding 1.1	BBK Melding V1.4

Einddatum	Plandatum
27 februari 2020	[redacted]

Datum kritieke stap uitgevoerd	Kritieke datum
27 februari 2020	[redacted]

**Teller**

Teller  
4

Teller type  
Beëindigd

Teller datum

2 maart 2020

## Taak - Overdracht Bbk 27-02-2020

Onderwerp

Overdracht Bbk

Begindatum

27 februari 2020

Datum voltooid

28 december 2020

Eigenaar

Status

Voltooid

Prioriteit

**From:** Mailer Meldsysteem Bodemkwaliteit <noreply@meldpuntbodemkwaliteit.nl>  
**Sent on:** dinsdag, 3 maart 2020 11:27:13  
**To:** Omgevingsloket Online (WVL) <omgevingsloket@rws.nl>; MeldpuntBBK (MN) <meldpuntbbkmn@rws.nl>  
**Subject:** Gewijzigde melding werk schone grond 505899.1  
**Attachments:** Melding\_505899.1.pdf (7.5 KB), Melding\_505899.1.xml (2.49 KB), K100631-01 Van Oord Grondstoffen B.V., BRL 9313.pdf (174.27 KB), Toepassingsmelding Stroomgeul - Oeverdijk 27-9-2019.pdf (479.07 KB), K41307-05 - Van Vliet niveau V.pdf (383.51 KB), Toepassingsmelding fase 2.pdf (455.13 KB)



Rijkswaterstaat  
 Ministerie van Infrastructuur en Waterstaat

Geachte heer/mevrouw

Bij deze ontvangt u een gewijzigde melding met nummer 505899.1. De melding is ingediend door [REDACTED] namens HHNK. De melder heeft aan deze melding het kenmerk AMMD-19-EXT-Oeverdijk meegegeven. Het betreft een toepassing van schone grond op de locatie Markermeer.

In de bijlagen treft u alle meldingsinformatie aan.

Indien u constateert dat de melding niet correct is of dat er meldingsinformatie ontbreekt of dat een melding anderszins niet voldoet aan de vereisten van het Besluit bodemkwaliteit, dan dient u daarover rechtstreeks met de melder te communiceren. Het meldsysteem ondersteunt deze communicatie niet. De melder is de enige die aanvullingen en wijzigingen aan kan brengen op de melding. Wij verzoeken u de melder eventuele wijzigingen/aanvullingen via het meldsysteem bij u te laten indienen. Voor deze melding heeft het systeem de volgende zaken geconstateerd:

#### **Wettelijk verplichte velden**

Alle wettelijk verplichte velden zijn ingevuld. De inhoudelijke correctheid van de ingevulde velden is niet gecontroleerd, dat is een taak voor het bevoegd gezag.

Voor deze melding heeft het systeem de volgende zaken geconstateerd:

#### **Termijnen**

De ingevulde project startdatum voldoet niet aan de wettelijke vereisten voor het tijdig indienen van een melding.

U kunt ervoor kiezen gebruik te maken van de mogelijkheden die het systeem biedt om uw beoordeling van deze melding aan deze melding te koppelen. Daarvoor dient u [in te loggen](#) in het systeem.

U kunt verschillende statusvelden aan deze melding koppelen alsmede uw eigen kenmerk. Tevens kunt u in een memoveld uw bevindingen opnemen. De volgende statusvelden staan tot uw beschikking:

- Indicatie 'Volledig' (Ja/Nee/Onbekend)
- Indicatie 'Goedgekeurd' (Ja/Nee/Onbekend)
- Indicatie 'Ingetrokken door melder' (Ja/Nee/Onbekend)
- Indicatie 'Partij is toegepast' (Ja/Nee/Onbekend)
- Indicatie 'Administratief afgehandeld' (Ja/Nee/Onbekend)
- Indicatie 'Toezicht houden in het veld' (Ja/Nee/Onbekend)
- Indicatie 'Toezicht gehouden in het veld' (Ja/Nee/Onbekend)
- Indicatie 'Bruikbaar voor bodemkwaliteitskaart' (Ja/Nee/Onbekend)

Met vriendelijke groet,

Dit bericht is automatisch gegenereerd.

Disclaimer

Dit e-mail bericht is uitsluitend bestemd voor geadresseerde(n) en kan vertrouwelijke informatie bevatten. Rijkswaterstaat is niet verantwoordelijk voor de juistheid en volledigheid noch voor de tijdige verzending en ontvangst van dit e-mailbericht en mogelijke attachments.

This e-mail may contain confidential material intended for the addressee only. Rijkswaterstaat shall not be liable for the incorrect or incomplete transmission of this e-mail or any attachments, nor for any delay in receipt.



## Melding besluit bodemkwaliteit

**Meldingnummer:** 505899.1  
**Melding gedaan op:** 03-03-2020  
**Melding type:** Werk schone grond  
**Melding gedaan door:** Unie van Marken  
[REDACTED]  
[REDACTED]  
[contact@markermeerdijken.nl](mailto:contact@markermeerdijken.nl)  
**Status:** Verzonden

## 1. Algemene gegevens van de toepasser / eigenaar

**Naam** HHNK  
**Postadres** Stationsplein 136  
1703WC Heerhugowaard

**Telefoonnummer** [REDACTED]

**Faxnummer** --

**E-mailadres** info@hhnk.nl

**Rechtspersoon** Organisatie

**KvK nummer:** 37161516

**Vestigingsnummer:** --

### Contactpersoon

**Naam** De heer [REDACTED]

**Telefoonnummer** [REDACTED]

**Mobielnummer** [REDACTED]

**E-mailadres** [REDACTED]@markermeerdijken.nl

## 2. Project details

**Naam:** Oeverdijk Modulen 2 en 3

**Startdatum:** 4-10-2019

**Einddatum:** 31-12-2023



### 3. Adresgegevens van de toepassingslocatie

<b>Adres:</b>	--
<b>Postcode:</b>	--
<b>Plaats:</b>	Markermeer
<b>X-coördinaat:</b>	130597
<b>Y-coördinaat:</b>	515682
<b>Bodemlaag hoogte t.o.v. maaiveld:</b>	0,00
<b>Omschrijving:</b>	3-3-2020 Extra leverantie van 1 Mm3 schoon zand. Dit zand is afkomstig van een nieuw winvak 3 Markerwadden en is "evident onverdacht" op voorkomen PFAS, omdat dit op een diepte vanaf 9 m-waterbodem wordt gewonnen. In bijlagen zijn een memo en BRL 9313 certificaat van Van Vliet opgenomen.

27-9-2019

In bijlage een memo met beschrijving van de werkzaamheden tbv vooroeverdijk (M2 en 3) in het Markermeer en het milieuhygiënisch bewijsmiddel, zijnde BRL 9313.

Zoals verwoord in tijdelijke handelingskader (THK) PFAS is vanaf 1 oktober 2019 is analyse op PFAS van partijen grond en baggerspecie verplicht. In THK is een algemene regel opgenomen dat partijen die onder 1 m-ongerode (water)bodem als "onverdacht" mag worden beschouwd. Er wordt primair zand geleverd vanuit Stroomgeul gelegen in het Markermeer, dat gewonnen wordt onder 1 m-ongerode laag. Vanuit Stroomgeul wordt 1 Mm3 zand geleverd voor dijkversterking Markermeerdijken.

#### Plattegrond

<b>Bijgevoegde plattegronden:</b>	K100631-01 Van Oord Grondstoffen B.V., BRL 9313.pdf Toepassingsmelding Stroomgeul - Oeverdijk 27-9-2019.pdf K41307-05 - Van Vliet niveau V.pdf
-----------------------------------	--

**Plattegrond:**



#### 4. Wie is bevoegd gezag voor de toepassing

<b>Bevoegd Gezag Type:</b>	Rijkswaterstaat
<b>Bevoegd Gezag</b>	
<b>Naam:</b>	Rijkswaterstaat Midden-Nederland
<b>Afdeling:</b>	--
<b>Adres:</b>	Postbus 600
<b>Postcode:</b>	8200AP
<b>Plaats:</b>	LELYSTAD
<b>Telefoonnummer:</b>	<input type="text"/>
<b>Faxnummer:</b>	

#### 5. Status (Bevoegd Gezag)

<b>Kenmerk Melder:</b>	AMMD-19-EXT-Oeverdijk
------------------------	-----------------------

**Opmerking melder:**

Voor project dijkversterking Markermeerdijken is  toezichthouder/handhaver en aanspreekpunt.

<b>Kenmerk bevoegd gezag:</b>	--
<b>Naam behandelaar:</b>	--
<b>Opmerking bevoegd gezag:</b>	--
<b>Indicatie 'Volledig':</b>	Onbekend
<b>Indicatie 'Goedgekeurd':</b>	Onbekend
<b>Indicatie 'Ingetrokken door melder':</b>	Onbekend
<b>Indicatie 'Partij is toegepast':</b>	Onbekend
<b>Indicatie 'Administratief afgehandeld':</b>	Onbekend
<b>Indicatie 'Toezicht houden in het veld':</b>	Onbekend
<b>Indicatie 'Toezicht gehouden in het veld':</b>	Onbekend
<b>Indicatie 'Bruikbaar voor bodemkwaliteitskaart':</b>	Onbekend

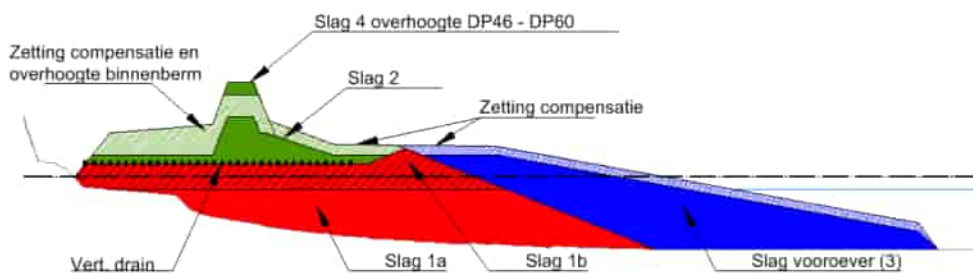


## Werkomschrijving

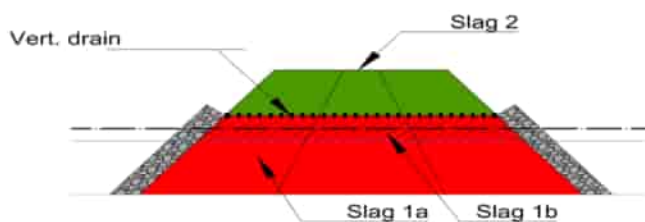
Voordat de Oeverdijk in module 2 en 3 als waterkering kan functioneren, dient de ondergrond te worden versterkt. Om dit te bereiken wordt zand aangebracht in het profiel van de toekomstige Oeverdijk (incl. strek- en einddammen) met zettingscompensatie en een tijdelijke overhoogte. Deze overhoogte wordt na het bereiken van de zetting en sterkteontwikkeling weer afgegraven. Methoden waarmee de aanlegfase van de Oeverdijk wordt gerealiseerd bestaat uit de volgende stappen:

1. Het aanbrengen van zand onder water (sproeien, slag 1a);
2. Het aanbrengen van zand boven water (spuiten, slag 1b);
3. Het beschermen van het zand tegen wegspoelen bij de strek- en einddammen doormiddel van het aanbrengen van een filterlaag met daarop een steenbestorting (Zie Figuur 5);
4. Het aanbrengen van verticale drainage;
5. Het aanbrengen van zand (spuiten, slag 2)
6. Het aanbrengen van zand (vooroever spuiten en hergebruik overhoogte, slag 3)
7. Het aanbrengen van zand (slag 4)

In onderstaand figuur zijn de verschillende slagen schematisch weergegeven.



*Figuur 1 Slagen Oeverdijk*



*Figuur 2 Slagen Strek- en Einddammen met tijdelijke steenbekleding*

## Winlocatie Stroomgeul

Voor het realiseren van de oeverdijk wordt er zand geleverd uit diverse winputten die gelegen zijn in het Markermeer. Het zand wordt gewonnen middels een profielzuiger die de beunschepen laad met sproeiarmen, het zand wordt middels beunschepen naar de toepassingslocatie vervoerd. In onderstaande figuur 3 wordt de zandwinlocatie van de Stroomgeul aangegeven.



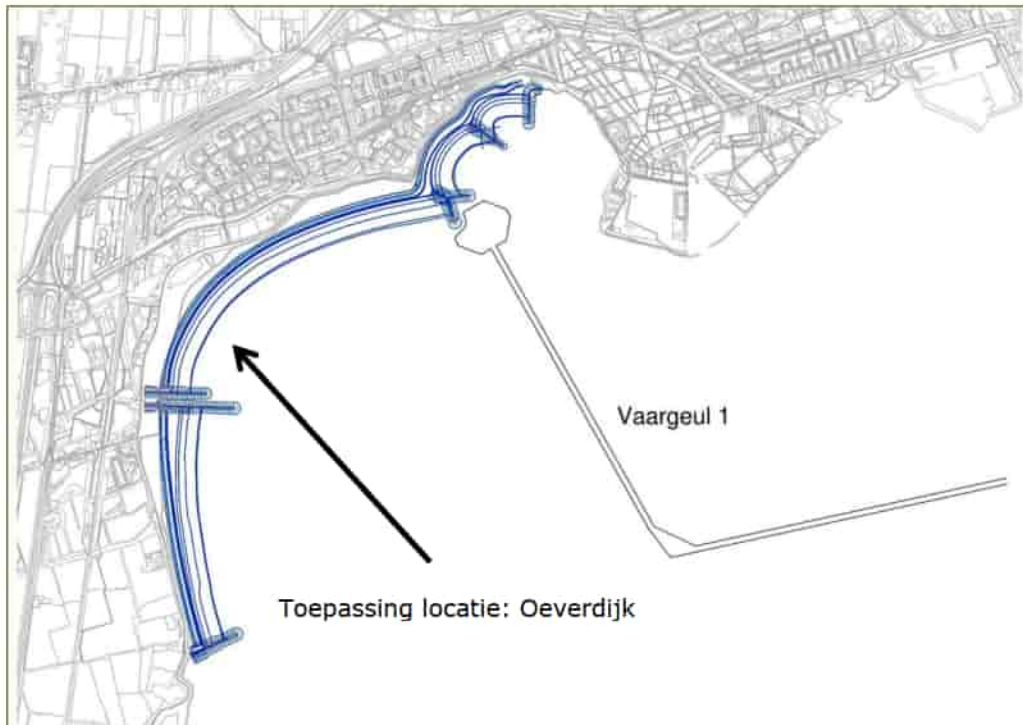
*Figuur 3 Winput en toepassing locatie.*

Van uit de stroomgeul wordt er ca 1.000.000 m<sup>3</sup> zand(vast) gewonnen voor de realisatie van de Oeverdijk module 2 en 3. Op later moment zal vanuit een ander(e) winvak(ken) in het IJsselmeergebied geleverd worden. Per winvak en bestemming wordt een BBK-melding gedaan.



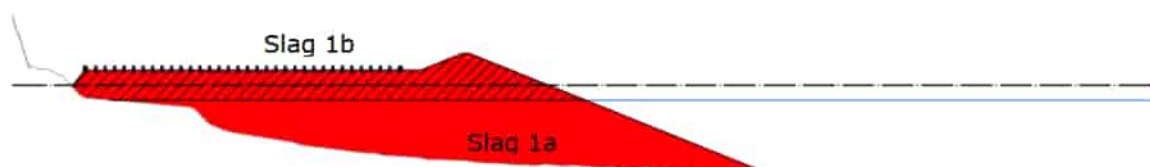
## Toepassingslocatie

Het zand dat wordt gewonnen uit de stroomgeul zal worden toegepast in slag 1a en 1b van de oeverdijk. In figuur 4 is een overzicht van de oeverdijk module 2 en 3 weer gegeven.



Figuur 4

De beunschepen die het zand vervoeren zullen in de zwaaihoek van vaargeul 1 worden gelost middels een grondpers en het zand wordt naar de toepassingslocatie verpompt. Slag 1a wordt aangebracht op de bodem van het Markermeer middels sproeien en wordt opgebouwd tot ca. -0.40 m1 NAP. Slag 1b zal middels een openstort worden aangebracht tot +0.40 m1 NAP. Zie figuur 5, principe profiel.



Figuur 5 Doorsneden slagen 1a en 1b oeverdijk

Het theoretische ontwerp profiel slag 1a en 1b bevat de volgende volume aan zand:

Aanbrengen zand slag 1a	1.068.000 m3 vast
Aanbrengen zand slag 1b	455.000 m3 vast





### **Planning**

De productie voor het winnen en verwerken van het zand zal ca. 50.000m<sup>3</sup> (beun) per week bedragen.

Startdatum 4-10-2019

Eindatum 1-8-2020

## MEMO

**Aan** RWS

**Van** AMMD / Unie van Marken

**Kopie aan** n.v.t.

**Onderwerp** toepassing zand

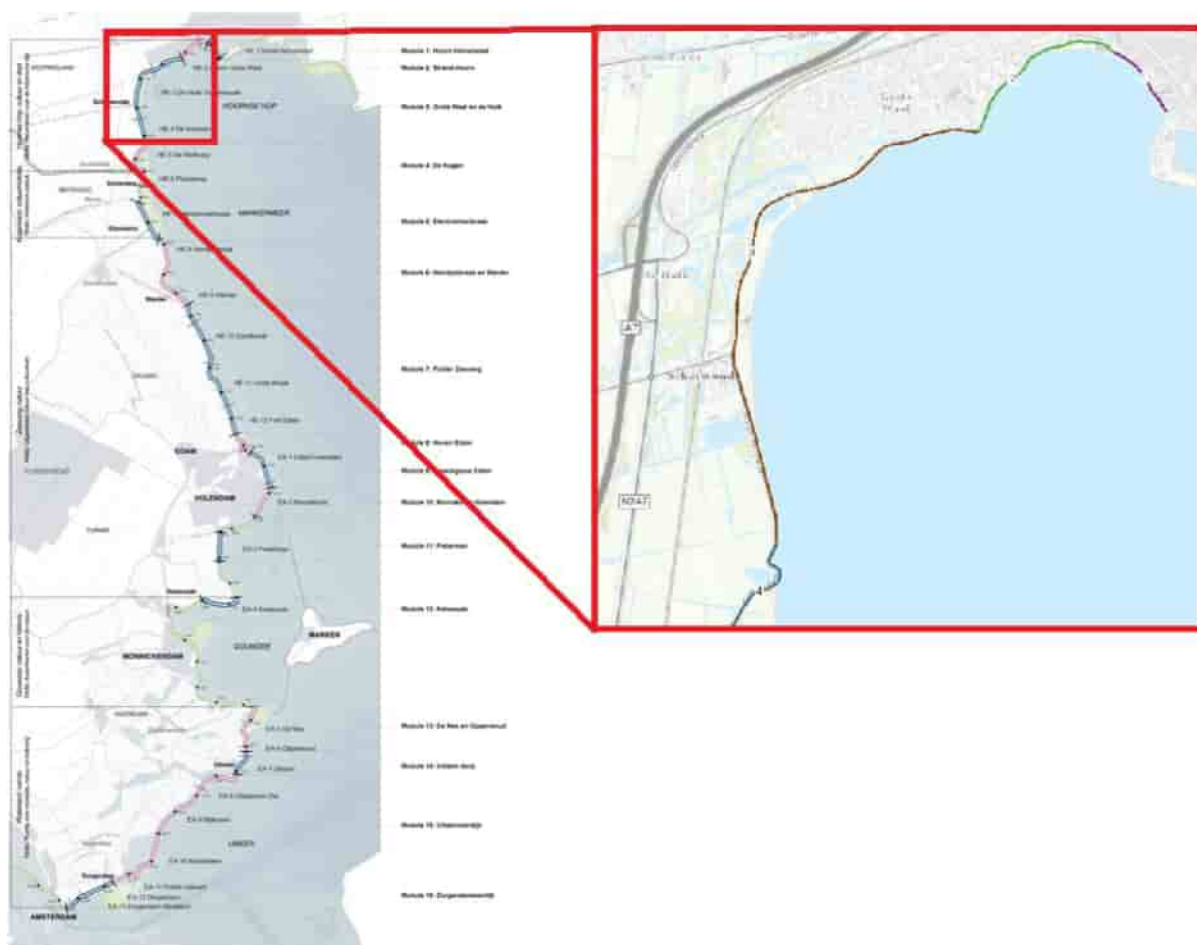
**Documentnummer**  
N.v.t.

**Datum**  
25-2-2020

## Toepassen zand in de Oeverdijk module 2 en 3

### Projectlocatie

De totale dijkversterkingsopgave voor de Alliantie Markermeerdijken (AMMD) bestaat uit 33 kilometer dijk die is onderverdeeld in 16 modules. De locatie van module 2 en 3 is in Figuur 1 weergegeven.



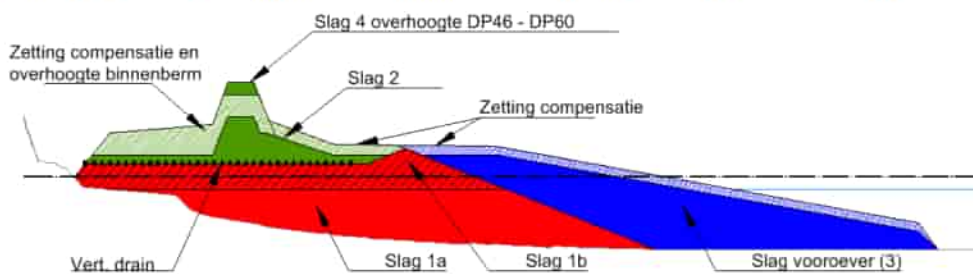
Figuur 1 Locatie dijkversterking M2 en M3

## Werkomschrijving

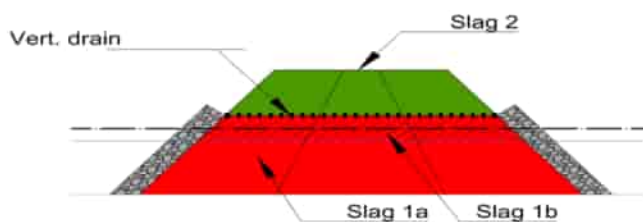
Voordat de Oeverdijk in module 2 en 3 als waterkering kan functioneren, dient de ondergrond te worden versterkt. Om dit te bereiken wordt zand aangebracht in het profiel van de toekomstige Oeverdijk (incl. strek- en einddammen) met zettingscompensatie en een tijdelijke overhoogte. Deze overhoogte wordt na het bereiken van de zetting en sterkteontwikkeling weer afgegraven. Fasering waarmee de aanlegfase van de Oeverdijk wordt gerealiseerd bestaat uit de volgende stappen:

1. Het aanbrengen van zand onder water (sproeien, slag 1a);
2. Het aanbrengen van zand boven water (spuiten, slag 1b);
3. Het beschermen van het zand tegen wegspoelen bij de strek- en einddammen doormiddel van het aanbrengen van een filterlaag met daarop een steenbestorting (Zie Figuur 5);
4. Het aanbrengen van verticale drainage;
5. Het aanbrengen van zand (spuiten, slag 2)
6. Het aanbrengen van zand (vooroever spuiten en hergebruik overhoogte, slag 3)
7. Het aanbrengen van zand (slag 4)

In onderstaand figuur zijn de verschillende slagen schematisch weergegeven.



*Figuur 1 Slagen Oeverdijk*



*Figuur 2 Slagen Strek- en Einddammen met tijdelijke steenbekleding*

### Winlocatie zandwinput 3 nabij de Markerwadden

Voor het realiseren van de oeverdijk wordt er zand geleverd uit diverse winputten die gelegen zijn in het Markermeer. Het zand wordt gewonnen met profielzuiger/steekzuiger die de beunschepen laad met sproeiarmen, het zand wordt middels beunschepen naar de toepassingslocatie vervoerd. In onderstaande figuur 3 wordt de zandwinlocatie aangegeven.

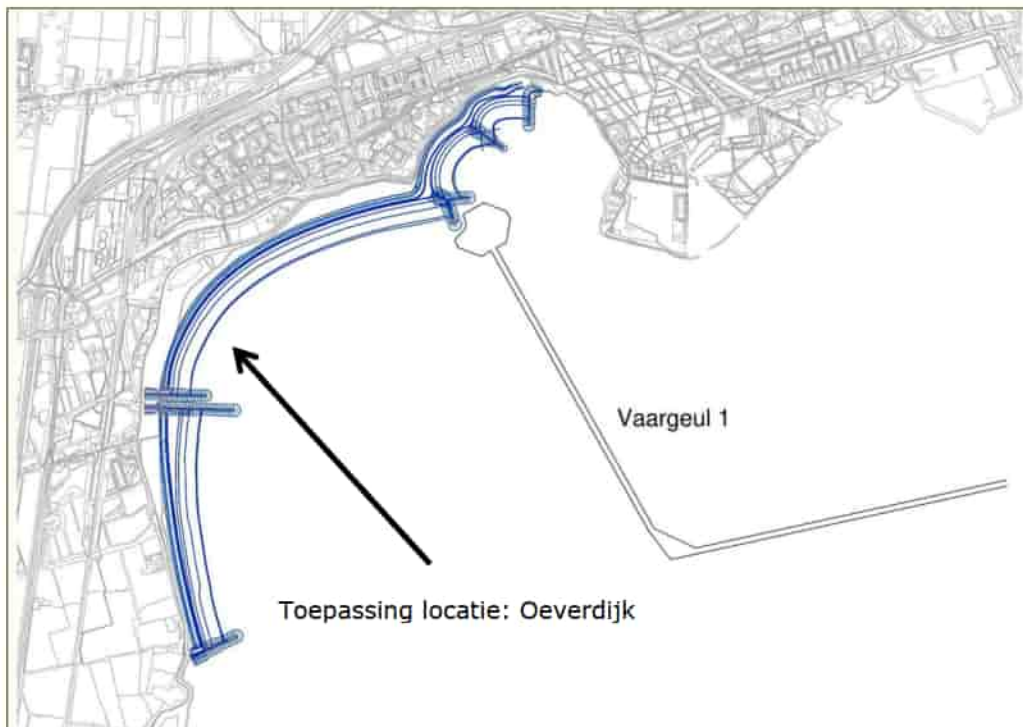


*Figuur 3 Winput en toepassing locatie.*

Van uit de winput 3 wordt er ca 1.000.000 m<sup>3</sup> zand(vast) gewonnen voor de realisatie van de Oeverdijk module 2 en 3. Op later moment zal vanuit een ander(e) winvak(ken) in het IJsselmeergebied geleverd worden. Per winvak en bestemming wordt een BBK-melding gedaan.

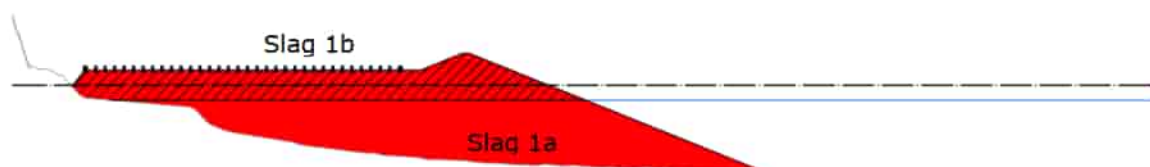
## Toepassingslocatie

Het zand dat wordt gewonnen uit de stroomgeul zal worden toegepast in slag 1a en 1b van de oeverdijk. In figuur 4 is een overzicht van de oeverdijk module 2 en 3 weer gegeven.



Figuur 4

De beunschepen die het zand vervoeren zullen in de zwaaihoek van vaargeul 1 worden gelost middels een grondpers en het zand wordt naar de toepassingslocatie verpompt. Slag 1a wordt aangebracht op de bodem van het Markermeer middels sproeien en wordt opgebouwd tot ca. -0.40 m1 NAP. Slag 1b zal middels een openstort worden aangebracht tot +0.40 m1 NAP. Zie figuur 5, principe profiel.



Figuur 5 Doorsneden slagen 1a en 1b oeverdijk

Het theoretische ontwerp profiel slag 1a en 1b bevat de volgende volume aan zand:

Aanbrengen zand slag 1a	1.068.000 m3 vast
Aanbrengen zand slag 1b	455.000 m3 vast



### **Planning**

De productie voor het winnen en verwerken van het zand zal ca. 50.000m<sup>3</sup> (beun) per week bedragen.

Startdatum 16-3-2020

Einddatum 31-12-2020

**From:** [REDACTED] (CD)  
**Sent on:** dinsdag, 3 maart 2020 11:58:27  
**To:** [REDACTED]@markermeerdijken.nl  
**CC:** [REDACTED] (MN) <[REDACTED]@rws.nl>  
**Subject:** automatische ontvangstbevestiging melding



Geachte relatie,

Op 03-03-2020 heb ik uw melding met uw kenmerk "AMMD-19-EXT-Oeverdijk" ontvangen RWSZ2020-00003262.

Ik stuur uw melding door naar Rijkswaterstaat Midden-Nederland te Utrecht die uw melding

Indien uw melding voldoet aan de eisen die de wet hieraan stelt en u niets van mij hoort, kunt u erop vertrouwen dat u niet wordt aangehouden en dient u zich te houden aan de voor de activiteit geldende algemene regels.

Wanneer uw melding niet voldoet, er aanvullende voorwaarden moeten worden gesteld aan de aanleiding van uw melding dan zal ik contact met u opnemen.

Ik wijs u op de mogelijkheid dat voor de werkzaamheden tevens vergunningen dan wel andere wet- en regelgeving nodig kunnen zijn.

Ook kan het Rijksvastgoedbedrijf (RVB) voorwaarden opleggen aan het gebruik van staats- of gemeentelijke (marktconforme) gebruikersvergoeding. Indien dit van toepassing is, neemt het RVB contact met u op.

Hebt u vragen over de afhandeling van uw melding dan kunt u contact opnemen met de helpdesk op nummer XXXXXXXXXX.

Dit bericht is automatisch aangemaakt en verzonden en daarom niet ondertekend.

Hoogachtend,

DE MINISTER VAN INFRASTRUCTUUR EN WATERSTAAT,  
Namens deze,

Servicecenter Vergunningen  
Rijkswaterstaat Corporate Dienst/ Klant & Services  
M [omgevingsloket@rws.nl](mailto:omgevingsloket@rws.nl)  
T XXXXXXXXXX  
F XXXXXXXXXX

Water.Wegen.Werken.Rijkswaterstaat



**From:** [REDACTED] (NN)  
**Sent on:** woensdag, 4 maart 2020 16:06:15  
**To:** [REDACTED]@markermeerdijken.nl>  
**CC:** [REDACTED] (MN) <[REDACTED]@rws.nl>; [REDACTED]  
(MN) <[REDACTED]@rws.nl>; Centrale Meldpost IJsselmeer (IJG) <cmij@rws.nl>  
**BCC:** [REDACTED] (MN) <[REDACTED]@rws.nl>  
**Subject:** Reactie op toereikende Bbk melding 505899.1 werk schone grond RWSZ2020-00003262  
**Attachments:** Melding\_505899.1.pdf (7.18 KB), K41307-05 - Van Vliet niveau V.pdf (383.51 KB),  
Toepassingsmelding fase 2.pdf (455.13 KB)

Geachte heer [REDACTED],

Op 3 maart 2020 heeft u via het digitale meldpunt bodemkwaliteit van Agentschapnl.nl, een melding in kader van het Besluit bodemkwaliteit (hierna Bbk), geregistreerd onder meldingnummer 505899.1. Uw Rijkswaterstaat ontvangen op 3 maart 2020 en geregistreerd onder RWSZ2020-00003262.

Uw melding betreft het toepassen van circa 1 miljoen m3 onder certificaat BRL 9313 (winkvak 3 Mark onder wingebied IJsselmeer) geleverd zand (werk schone grond) in de Oeverdijk module 2 en 3 als onderdeel van de totale dijkversterking Markermeerdijken in de periode vanaf 16 maart 2020 tot en met 31 december 2020.

Bij de melding is de volgende informatie overlegd:

- meldingsformulier Bbk, van 03-03-2020;
- NL BSB productcertificaat K41307/05, d.d. 1-3-2016;
- Memo 'Toepassen zand in de Oeverdijk module 2 en 3', d.d. 25-2-2020.

Beoordeling:

- Het toe te passen materiaal wordt geleverd vanuit een nieuwe zandwinput 3 nabij de Markerw gewonnen uit diepere (dieper dan 1,0 m-mv) ongeroerde bodemlagen. Deze partijen kunnen in het tijdelijk handelingskader voor hergebruik van PFAS-houdende grond en baggerspecie als evalueerd worden. Het voorkomen van PFAS worden beschouwd.
- Onderhavige melding betreft toepassing van materiaal / schone grond uit een ander winvak dat is gemeld met de melding 505899.0 van 27 september 2019 en wordt daarmee aangemerkt als melding c.q. toepassing.

De melding wordt door mij als **toereikend** beoordeeld. De voorgenomen werkzaamheden, zoals door u beschreven, voldoen aan de regels van het Bbk.

Met betrekking tot de uitvoering wil ik u op het volgende attenderen:

- Indien de werkzaamheden (start- en einddatum) niet in overeenstemming met de data op het meldingsformulier worden uitgevoerd, wil ik u vragen om de gewijzigde datum door te geven aan de afdeling handhaving in Midden-Nederland ([middennederland@rws.nl](mailto:middennederland@rws.nl));
- Bij eventuele calamiteiten dient u te allen tijde direct contact op te nemen met Rijkswaterstaat IJsselmeer, Centrale meldpost IJsselmeergebied (tel: [REDACTED]);
- Aanwijzingen, gegeven door of namens de toezichthouder van Rijkswaterstaat, dienen opgevolgd te worden;
- Er zal op worden toegezien dat de werkzaamheden volgens "Good Housekeeping" worden uitgevoerd.

Deze mail bevat geen besluit in de zin van de Algemene wet bestuursrecht.

Ik verwacht u hiermee voldoende te hebben geïnformeerd. Voor nadere informatie kunt u contact met mij opnemen.

Met vriendelijke groet,

[REDACTED]

.....  
Rijkswaterstaat

.....  
**M** [REDACTED]  
[REDACTED]@rws.nl  
[www.rijkswaterstaat.nl](http://www.rijkswaterstaat.nl)

.....  
**Water. Wegen. Werken. Rijkswaterstaat.**  
.....



# Genetics PowerBrowser

## Totaaloverzicht - Zaak

Medewerker	Datum	Tijd	Versie
	2 februari 2022	1:11:54	14.10.4

**Zaak - RWSZ2020-00003262 Gewijzigde melding BBK505899.1 HHNK betreft een toepassing van schone grond op de locatie Markermeer 04-10-2019 tm 31-12-2023 03-03-2020 Zaak afgerond Melding behandelen Melding Besluit bodemkwaliteit (Bbk)**

Zaaknummer	Uitvoerende instantie		
RWSZ2020-00003262	Rijkswaterstaat Midden Nederland		
Zaaktype	Product	Subproduct	Hercontrole
Melding behandelen	Melding Besluit bodemkwaliteit (Bbk)		

## Algemeen

Zaakomschrijving

Gewijzigde melding BBK505899.1 HHNK betreft een toepassing van schone grond op de locatie Markermeer 04-10-2019 tm 31-12-2023

Ontvangen via	Kenmerk Initiator
Meldingpunt bodemkwaliteit	AMMD-19-EXT-Oeverdijk

## Wetgeving

Aandachtsgebied	Juridische grondslag
Nat	Besluit bodemkwaliteit

Activiteit

Artikel 35 d .toepassing van grond of baggerspecie in ophogingen in waterbouwkundige constructies en voor het verondiepen en dempen van een oppervlaktewaterlichaam

## Planning

Startdatum	Gewenste einddatum	Einddatum
3 maart 2020	8 maart 2020	4 maart 2020

## Status

Zaakstatus

Zaak afgerond

## Zaakresultaat

Resultaat vv aanvraag/melding

Positief beoordeeld

**Aanvraag/Melding - RWSZ2020-00003262 Gewijzigde melding BBK505899.1 HHNK betreft een toepassing van schone grond op de locatie Markermeer 04-10-2019 tm 31-12-2023**

OLO-kenmerk	Ontvangst
	3 maart 2020

Zaakomschrijving

Gewijzigde melding BBK505899.1 HHNK betreft een toepassing van schone grond op de locatie Markermeer 04-10-2019 tm

31-12-2023

Juridischegrondslag

Besluit bodemkwaliteit

Activiteit(en)

Artikel 35 d .toepassing van grond of baggerspecie in ophogingen in waterbouwkundige constructies en voor het verondiepen en dempen van een oppervlaktewaterlichaam

**Bedrijf en Organisatie - Hoogheemraadschap Hollands Noorderkwartier 37161516, Postbus 850 1440AW Purmerend**

Statutaire naam

Hoogheemraadschap Hollands Noorderkwartier

KvK nummer

37161516

Vestigingsnummer

000004002636

Ingeschreven te

Datum oprichting

31 december 1701

Datum beëindiging

Telefoonnummer

[Redacted]

Emailadres

info@hhnk.nl

Internet adres

www.hhnk.nl

Soort vestiging

Hoofd

Authentiek

Ja

**Contactpersoon - de heer [Redacted]**

Geslachtsaanduiding

Man

Voorletters

[Redacted]

Voornaam

[Redacted]

Voorvoegsels

[Redacted]

Achternaam

[Redacted]

Telefoonnummer

[Redacted]

Mobiel nummer

[Redacted]

E-mail

@markermeerdijken.nl

**DMS - RWS-2020/10648 Gewijzigde melding werk schone grond 505899 1 RWSD2020-00022656**

Adviseur

[Redacted]

Omschrijving

RWS-2020/10648 Gewijzigde melding werk schone grond 505899 1

Bestand

RWS\202003\GFO\_ZAKEN\108214984\Gewijzigde melding werk schone grond 505899.1.htm

Bestandsformaat

[Redacted]

Datum aanmaak

3 maart 2020

Datum verzending

[Redacted]

Soort document

Gewijzigde melding

Documentnummer

RWSD2020-00022656

Mate van openbaarheid

Openbaar

**DMS - Melding\_505899.1.pdf, Bijlage bij Gewijzigde melding werk schone grond 505899 1  
RWSD2020-00022657**

Adviseur

Omschrijving

Melding\_505899.1.pdf, Bijlage bij Gewijzigde melding werk schone grond 505899 1

Bestand

RWS\202003\GFO\_ZAKEN\108214984\Melding\_505899.1.pdf

Bestandsformaat

PDF Documenten

Datum aanmaak

3 maart 2020

Datum verzending

Documentnummer

RWSD2020-00022657

Mate van openbaarheid

Openbaar

**DMS - Melding\_505899.1.xml, Bijlage bij Gewijzigde melding werk schone grond 505899 1  
RWSD2020-00022658**

Adviseur

Omschrijving

Melding\_505899.1.xml, Bijlage bij Gewijzigde melding werk schone grond 505899 1

Bestand

RWS\202003\GFO\_ZAKEN\108214984\Melding\_505899.1.xml

Bestandsformaat

XML

Datum aanmaak

3 maart 2020

Datum verzending

Documentnummer

RWSD2020-00022658

Mate van openbaarheid

Openbaar

**DMS - K100631-01 Van Oord Grondstoffen B.V., BRL 9313.pdf, Bijlage bij Gewijzigde melding werk  
schone grond 505899 1 RWSD2020-00022659**

Adviseur

Omschrijving



K100631-01 Van Oord Grondstoffen B.V., BRL 9313.pdf, Bijlage bij Gewijzigde melding werk schone grond 505899 1

Bestand

RWS\202003\GFO\_ZAKEN\108214984\K100631-01 Van Oord Grondstoffen B.V., BRL 9313.pdf

Bestandsformaat

PDF Documenten

Datum aanmaak

3 maart 2020

Datum verzending

Documentnummer

RWSD2020-00022659

Mate van openbaarheid

Openbaar

**DMS - Toepassingsmelding Stroomgeul - Oeverdijk 27-9-2019.pdf, Bijlage bij Gewijzigde melding werk schone grond 505899 1 RWSD2020-00022660**

Adviseur

Omschrijving

Toepassingsmelding Stroomgeul - Oeverdijk 27-9-2019.pdf, Bijlage bij Gewijzigde melding werk schone grond 505899 1

Bestand

RWS\202003\GFO\_ZAKEN\108214984\Toepassingsmelding Stroomgeul - Oeverdijk 27-9-2019.pdf

Bestandsformaat

PDF Documenten

Datum aanmaak

3 maart 2020

Datum verzending

Documentnummer

RWSD2020-00022660

Mate van openbaarheid

Openbaar

**DMS - K41307-05 - Van Vliet niveau V.pdf, Bijlage bij Gewijzigde melding werk schone grond 505899 1 RWSD2020-00022661**

Adviseur

Omschrijving

K41307-05 - Van Vliet niveau V.pdf, Bijlage bij Gewijzigde melding werk schone grond 505899 1

Bestand

RWS\202003\GFO\_ZAKEN\108214984\K41307-05 - Van Vliet niveau V.pdf

Bestandsformaat

PDF Documenten

Datum aanmaak

Datum verzending

3 maart 2020

Documentnummer

RWSD2020-00022661

Mate van openbaarheid

Openbaar

**DMS - Toepassingsmelding fase 2.pdf, Bijlage bij Gewijzigde melding werk schone grond 505899 1  
RWSD2020-00022662**

Adviseur

Omschrijving

Toepassingsmelding fase 2.pdf, Bijlage bij Gewijzigde melding werk schone grond 505899 1

Bestand

RWS\202003\GFO\_ZAKEN\108214984\Toepassingsmelding fase 2.pdf

Bestandsformaat

PDF Documenten

Datum aanmaak

3 maart 2020

Datum verzending

Documentnummer

RWSD2020-00022662

Mate van openbaarheid

Openbaar

**DMS - RWSZ2020-00003262\_OB RWSD2020-00022669**

Adviseur

Omschrijving

RWSZ2020-00003262\_OB

Bestand

RWS\202003\GFO\_ZAKEN\108214984\automatische ontvangstbevestiging melding.htm

Bestandsformaat

Datum aanmaak

3 maart 2020

Datum verzending

Soort document

Ontvangstbevestiging

Documentnummer

RWSD2020-00022669

Mate van openbaarheid

Openbaar

**DMS - Reactie op toereikende Bbk melding 505899.1 werk schone grond RWSZ2020-00003262  
RWSZ2020-00023372**

Adviseur

[Redacted]

Omschrijving

Reactie op toereikende Bbk melding 505899.1 werk schone grond RWSZ2020-00003262

Bestand

RWS\202003\GFO\_ZAKEN\108214984\Reactie op toereikende Bbk melding 505899.1 werk schone grond  
RWSZ2020-00003262.htm

Bestandsformaat

[Redacted]

Datum aanmaak

4 maart 2020

Datum verzending

[Redacted]

Documentnummer

RWSZ2020-00023372

Mate van openbaarheid

Openbaar

**DMS - Melding\_505899.1.pdf, Bijlage bij Reactie op toereikende Bbk melding 505899.1 werk schone  
grond RWSZ2020-00003262 RWSZ2020-00023373**

Adviseur

[Redacted]

Omschrijving

Melding\_505899.1.pdf, Bijlage bij Reactie op toereikende Bbk melding 505899.1 werk schone grond RWSZ2020-00003262

Bestand

RWS\202003\GFO\_ZAKEN\108214984\Melding\_505899.11.pdf

Bestandsformaat

PDF Documenten

Datum aanmaak

4 maart 2020

Datum verzending

[Redacted]

Documentnummer

RWSZ2020-00023373

Mate van openbaarheid

Openbaar

**DMS - K41307-05 - Van Vliet niveau V.pdf, Bijlage bij Reactie op toereikende Bbk melding 505899.1  
werk schone grond RWSZ2020-00003262 RWSZ2020-00023374**

Adviseur

[Redacted]

Omschrijving

K41307-05 - Van Vliet niveau V.pdf, Bijlage bij Reactie op toereikende Bbk melding 505899.1 werk schone grond  
RWSZ2020-00003262

Bestand

RWS\202003\GFO\_ZAKEN\108214984\K41307-05 - Van Vliet niveau V1.pdf

Bestandsformaat

PDF Documenten

Datum aanmaak

4 maart 2020

Datum verzending

Documentnummer

RWSD2020-00023374

Mate van openbaarheid

Openbaar

**DMS - Toepassingsmelding fase 2.pdf, Bijlage bij Reactie op toereikende Bbk melding 505899.1 werk schone grond RWSZ2020-00003262 RWSD2020-00023375**

Adviseur

Omschrijving

Toepassingsmelding fase 2.pdf, Bijlage bij Reactie op toereikende Bbk melding 505899.1 werk schone grond  
RWSZ2020-00003262

Bestand

RWS\202003\GFO\_ZAKEN\108214984\Toepassingsmelding fase 21.pdf

Bestandsformaat

PDF Documenten

Datum aanmaak

4 maart 2020

Datum verzending

Documentnummer

RWSD2020-00023375

Mate van openbaarheid

Openbaar

## GIS

Data eigenaar

RWS

Laag

GenGis22

Geouniek

73fc34409b6d4e468ec9df8d91f8f5d1

X-Coordinaat

130238,740000

Y-Coordinaat

515831,520000

Meta informatie

<marker data="Zaak" type="1" text="" />

**Medewerker - mevrouw** [redacted], tel: [redacted]

Geslacht	Voorletters	Roepnaam
Vrouw	[redacted]	[redacted]
Voorvoegsels	Achternaam	
[redacted]	[redacted]	[redacted]

**Contact**

Telefoonnummer werk	Mobiele telefoon zakelijk	E-mail werk
[redacted]	[redacted]	[redacted]@rws.nl

**Medewerker -** [redacted], tel: [redacted]

Voorvoegsels	Achternaam	
[redacted]	[redacted]	[redacted]

**Contact**

Telefoonnummer werk	Mobiele telefoon zakelijk	E-mail werk
[redacted]	[redacted]	[redacted]@rws.nl

**Objecten**

X-	Y-	Z-Coördinaat
130597,000000 m	515682,000000 m	[redacted]

**Procedure uitvoer - RWSZ2020-00003262 Gewijzigde melding BBK505899.1 HHNK betreft een toepassing van schone grond op de locatie Markermeer 04-10-2019 tm 31-12-2023 03-03-2020 [SAW@ - BBK-Melding 1.1]**

Data eigenaar

RWS

Omschrijving

RWSZ2020-00003262 Gewijzigde melding BBK505899.1 HHNK betreft een toepassing van schone grond op de locatie Markermeer 04-10-2019 tm 31-12-2023 03-03-2020

Start datum

3 maart 2020

Procedure definitie

SAW@ - BBK-Melding 1.1

Procedure structuur

BBK Melding V1.4

Einddatum

4 maart 2020

Plandatum

Datum kritieke stap uitgevoerd

4 maart 2020

Kritieke datum

**Teller**

Teller

6

Teller type

Beëindigd

Teller datum

10 maart 2020

### Taak - Overdracht Bbk 04-03-2020

Onderwerp

Overdracht Bbk

Begindatum

4 maart 2020

Datum voltooid

28 december 2020

Eigenaar

Status

Voltooid

Prioriteit

### Zaak - RWSZ2019-00014533 Melding BBK 505899.0 HHNK toepassing van schone grond op de locatie Markermeer d.d. 04-10-2019 tm 31-12-2023 27-09-2019 Zaak afgerond Melding behandelen Melding Besluit bodemkwaliteit (Bbk)

Zaaknummer

RWSZ2019-00014533

Uitvoerende instantie

Rijkswaterstaat Midden Nederland

Zaaktype

Melding behandelen

Product

Melding Besluit bodemkwaliteit (Bbk)

Subproduct

Hercontrole

#### Algemeen

Zaakomschrijving

Melding BBK 505899.0 HHNK toepassing van schone grond op de locatie Markermeer d.d. 04-10-2019 tm 31-12-2023

Ontvangen via

Kenmerk Initiator

AMMD-19-EXT-Oeverdijk

#### Wetgeving

Aandachtsgebied

Nat

Juridische grondslag

Besluit bodemkwaliteit

Activiteit

Artikel 35 d .toepassing van grond of baggerspecie in ophogingen in waterbouwkundige constructies en voor het verondiepen en dempen van een oppervlaktewaterlichaam

#### Planning

Startdatum

27 september 2019

Gewenste einddatum

2 oktober 2019

Einddatum

2 oktober 2019

#### Status

Zaakstatus

Zaak afgerond

#### Zaakresultaat

Resultaat vv aanvraag/melding

Positief beoordeeld

### Zaak - RWSZ2020-00003761 Gewijzigde melding BBK505899.2 HHNK toepassing van schone grond op de locatie Markermeer 04-10-2019 tm 31-12-2023 11-03-2020 Zaak afgerond Melding behandelen Melding Besluit bodemkwaliteit (Bbk)

Zaaknummer

RWSZ2020-00003761

Uitvoerende instantie

Rijkswaterstaat Midden Nederland



Zaaktype	Product	Subproduct	Hercontrole
Melding behandelen	Melding Besluit bodemkwaliteit (Bbk)		

### Algemeen

Zaakomschrijving

Gewijzigde melding BBK505899.2 HHNK toepassing van schone grond op de locatie Markermeer 04-10-2019 tm 31-12-2023

Ontvangen via	Kenmerk Initiator
Meldingpunt bodemkwaliteit	AMMD-19-EXT-Oeverdijk

### Wetgeving

Aandachtsgebied	Juridische grondslag
Nat	Besluit bodemkwaliteit

Activiteit

Artikel 35 d .toepassing van grond of baggerspecie in ophogingen in waterbouwkundige constructies en voor het verondiepen en dempen van een oppervlaktewaterlichaam

### Planning

Startdatum	Gewenste einddatum	Einddatum
11 maart 2020	16 maart 2020	12 maart 2020

### Status

Zaakstatus
Zaak afgerond

### Zaakresultaat

Resultaat vv aanvraag/melding
Positief beoordeeld



**From:** Mailer Meldsysteem Bodemkwaliteit <noreply@meldpuntbodemkwaliteit.nl>  
**Sent on:** woensdag, 11 maart 2020 11:23:53  
**To:** Omgevingsloket Online (WVL) <omgevingsloket@rws.nl>; MeldpuntBBK (MN) <meldpuntbbkmn@rws.nl>  
**Subject:** Gewijzigde melding werk schone grond 505899.2  
**Attachments:** Melding\_505899.2.pdf (7.35 KB), Melding\_505899.2.xml (2.21 KB), K100631-01 Van Oord Grondstoffen B.V., BRL 9313.pdf (174.27 KB), Toepassingsmelding Stroomgeul - Oeverdijk 27-9-2019.pdf (479.07 KB), K41307-05 - Van Vliet niveau V.pdf (383.51 KB), Toepassingsmelding fase 2.pdf (455.13 KB), Toepassingsmelding Slibvanggeul - Oeverdijk 10-3-2020.pdf (657.48 KB)



Rijkswaterstaat  
 Ministerie van Infrastructuur en Waterstaat

Geachte heer/mevrouw

Bij deze ontvangt u een gewijzigde melding met nummer 505899.2. De melding is ingediend door [REDACTED] namens HHNK. De melder heeft aan deze melding het kenmerk AMMD-19-EXT-Oeverdijk meegegeven. Het betreft een toepassing van schone grond op de locatie Markermeer.

In de bijlagen treft u alle meldingsinformatie aan.

Indien u constateert dat de melding niet correct is of dat er meldingsinformatie ontbreekt of dat een melding anderszins niet voldoet aan de vereisten van het Besluit bodemkwaliteit, dan dient u daarover rechtstreeks met de melder te communiceren. Het meldsysteem ondersteunt deze communicatie niet. De melder is de enige die aanvullingen en wijzigingen aan kan brengen op de melding. Wij verzoeken u de melder eventuele wijzigingen/aanvullingen via het meldsysteem bij u te laten indienen. Voor deze melding heeft het systeem de volgende zaken geconstateerd:

#### **Wettelijk verplichte velden**

Alle wettelijk verplichte velden zijn ingevuld. De inhoudelijke correctheid van de ingevulde velden is niet gecontroleerd, dat is een taak voor het bevoegd gezag.

Voor deze melding heeft het systeem de volgende zaken geconstateerd:

#### **Termijnen**

De ingevulde project startdatum voldoet niet aan de wettelijke vereisten voor het tijdig indienen van een melding.

U kunt ervoor kiezen gebruik te maken van de mogelijkheden die het systeem biedt om uw beoordeling van deze melding aan deze melding te koppelen. Daarvoor dient u [in te loggen](#) in het systeem.

U kunt verschillende statusvelden aan deze melding koppelen alsmede uw eigen kenmerk. Tevens kunt u in een memoveld uw bevindingen opnemen. De volgende statusvelden staan tot uw beschikking:

- Indicatie 'Volledig' (Ja/Nee/Onbekend)
- Indicatie 'Goedgekeurd' (Ja/Nee/Onbekend)
- Indicatie 'Ingetrokken door melder' (Ja/Nee/Onbekend)
- Indicatie 'Partij is toegepast' (Ja/Nee/Onbekend)
- Indicatie 'Administratief afgehandeld' (Ja/Nee/Onbekend)
- Indicatie 'Toezicht houden in het veld' (Ja/Nee/Onbekend)
- Indicatie 'Toezicht gehouden in het veld' (Ja/Nee/Onbekend)
- Indicatie 'Bruikbaar voor bodemkwaliteitskaart' (Ja/Nee/Onbekend)

Met vriendelijke groet,

Dit bericht is automatisch gegenereerd.

Disclaimer

Dit e-mail bericht is uitsluitend bestemd voor geadresseerde(n) en kan vertrouwelijke informatie bevatten. Rijkswaterstaat is niet verantwoordelijk voor de juistheid en volledigheid noch voor de tijdige verzending en ontvangst van dit e-mailbericht en mogelijke attachments.

This e-mail may contain confidential material intended for the addressee only. Rijkswaterstaat shall not be liable for the incorrect or incomplete transmission of this e-mail or any attachments, nor for any delay in receipt.



## Melding besluit bodemkwaliteit

**Meldingnummer:** 505899.2  
**Melding gedaan op:** 11-03-2020  
**Melding type:** Werk schone grond  
**Melding gedaan door:** Unie van Marken  
[REDACTED]  
[REDACTED]  
[contact@markermeerdijken.nl](mailto:contact@markermeerdijken.nl)  
**Status:** Verzonden

## 1. Algemene gegevens van de toepasser / eigenaar

**Naam** HHNK  
**Postadres** Stationsplein 136  
1703WC Heerhugowaard  
**Telefoonnummer** [REDACTED]  
**Faxnummer** --  
**E-mailadres** info@hhnk.nl  
**Rechtspersoon** Organisatie  
**KvK nummer:** 37161516  
**Vestigingsnummer:** --

### Contactpersoon

**Naam** De heer [REDACTED]  
**Telefoonnummer** [REDACTED]  
**Mobielnummer** [REDACTED]  
**E-mailadres** [REDACTED]@markermeerdijken.nl

## 2. Project details

**Naam:** Oeverdijk Modulen 2 en 3  
**Startdatum:** 4-10-2019  
**Einddatum:** 31-12-2023

### 3. Adresgegevens van de toepassingslocatie

<b>Adres:</b>	--
<b>Postcode:</b>	--
<b>Plaats:</b>	Markermeer
<b>X-coördinaat:</b>	130597
<b>Y-coördinaat:</b>	515682
<b>Bodemlaag hoogte t.o.v. maaiveld:</b>	0,00
<b>Omschrijving:</b>	11-3-2020 Extra leverantie van 2 Mm3 schoon zand. Dit zand is afkomstig van slibvangput Markerwadden en is "evident onverdacht" op voorkomen PFAS, omdat dit op een dieper 1 m-waterbodern wordt gewonnen. De BRL 9313 blijft hetzelfde certificaat van Van Vliet. In overeenstemming met Certificerende Instelling wordt namelijk geen onderscheid gemaakt in verschillende winvakken, maar "Ijsselmeer" (waar Markermeer onderdeel van uitmaakt). Er is een nieuwe memo toegevoegd. Er wordt op medio april 2020 "overgeschakeld" tm 1 juni 2021 .
	3-3-2020 1 Mm3 winvak 3 Markerwadden (Van Vliet)
	27-9-2019 1 Mm3 Stroomgeul Markermeer (Van Oord)

#### Plattegrond

<b>Bijgevoegde plattegronden:</b>	K100631-01 Van Oord Grondstoffen B.V., BRL 9313.pdf Toepassingsmelding Stroomgeul - Oeverdijk 27-9-2019.pdf K41307-05 - Van Vliet niveau V.pdf Toepassingsmelding fase 2.pdf Toepassingsmelding Slibvanggeul - Oeverdijk 10-3-2020.pdf
-----------------------------------	--

#### Plattegrond:



#### 4. Wie is bevoegd gezag voor de toepassing

<b>Bevoegd Gezag Type:</b>	Rijkswaterstaat
<b>Bevoegd Gezag</b>	
<b>Naam:</b>	Rijkswaterstaat Midden-Nederland
<b>Afdeling:</b>	--
<b>Adres:</b>	Postbus 600
<b>Postcode:</b>	8200AP
<b>Plaats:</b>	LELYSTAD
<b>Telefoonnummer:</b>	██████████
<b>Faxnummer:</b>	

#### 5. Status (Bevoegd Gezag)

**Kenmerk Melder:** AMMD-19-EXT-Oeverdijk

**Opmerking melder:**

Voor project dijkversterking Markermeerdijken is ██████████  
toezichthouder/handhaver en aanspreekpunt.

<b>Kenmerk bevoegd gezag:</b>	--
<b>Naam behandelaar:</b>	--
<b>Opmerking bevoegd gezag:</b>	--
<b>Indicatie 'Volledig':</b>	Onbekend
<b>Indicatie 'Goedgekeurd':</b>	Onbekend
<b>Indicatie 'Ingetrokken door melder':</b>	Onbekend
<b>Indicatie 'Partij is toegepast':</b>	Onbekend
<b>Indicatie 'Administratief afgehandeld':</b>	Onbekend
<b>Indicatie 'Toezicht houden in het veld':</b>	Onbekend
<b>Indicatie 'Toezicht gehouden in het veld':</b>	Onbekend
<b>Indicatie 'Bruikbaar voor bodemkwaliteitskaart':</b>	Onbekend



## MEMO

**Aan** RWS

**Van** AMMD / Unie van Marken

**Kopie aan** n.v.t.

**Onderwerp** toepassing zand

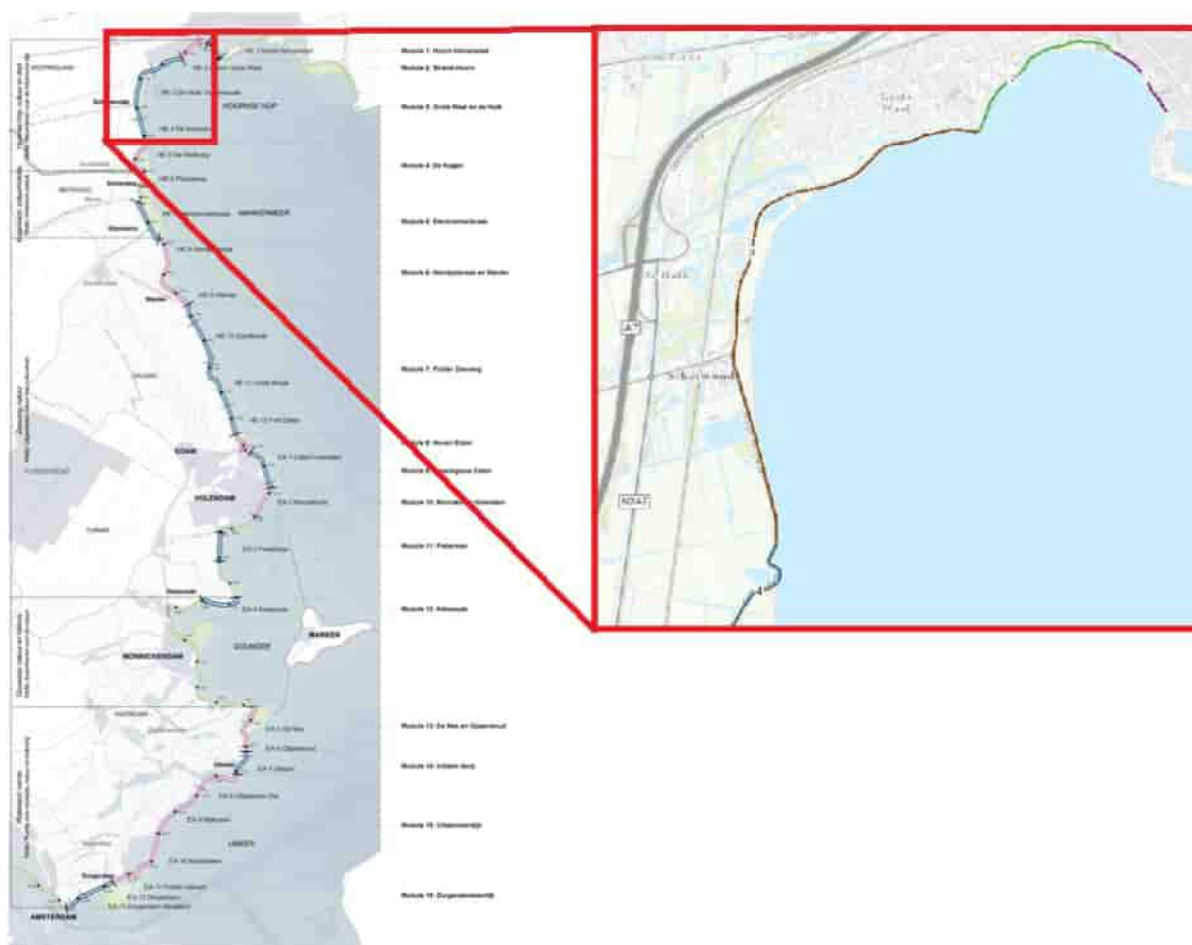
**Documentnummer**  
N.v.t.

**Datum**  
26-9-2018

## Toepassen zand in de Oeverdijk module 2 en 3

### Projectlocatie

De totale dijkversterkingsopgave voor de Alliantie Markermeerdijken (AMMD) bestaat uit 33 kilometer dijk die is onderverdeeld in 16 modules. De locatie van module 2 en 3 is in Figuur 1 weergegeven.



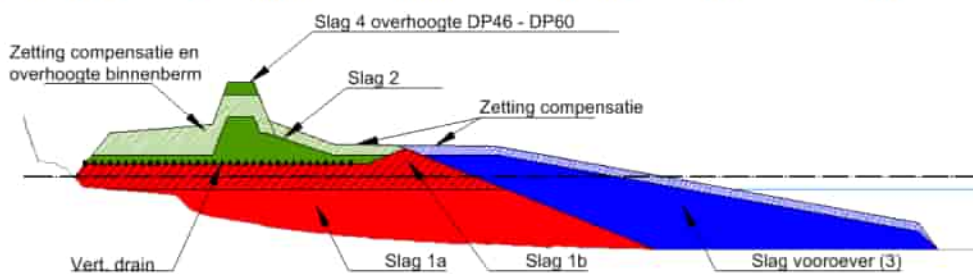
Figuur 1 Locatie dijkversterking M2 en M3

## Werkomschrijving

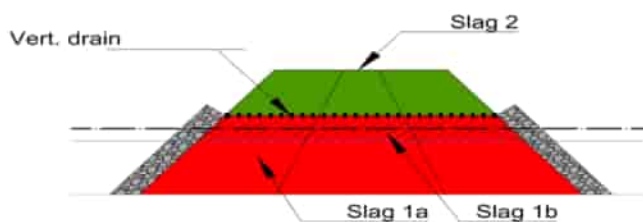
Voordat de Oeverdijk in module 2 en 3 als waterkering kan functioneren, dient de ondergrond te worden versterkt. Om dit te bereiken wordt zand aangebracht in het profiel van de toekomstige Oeverdijk (incl. strek- en einddammen) met zettingscompensatie en een tijdelijke overhoogte. Deze overhoogte wordt na het bereiken van de zetting en sterkteontwikkeling weer afgegraven. Methoden waarmee de aanlegfase van de Oeverdijk wordt gerealiseerd bestaat uit de volgende stappen:

1. Het aanbrengen van zand onder water (sproeien, slag 1a);
2. Het aanbrengen van zand boven water (spuiten, slag 1b);
3. Het beschermen van het zand tegen wegspoelen bij de strek- en einddammen doormiddel van het aanbrengen van een filterlaag met daarop een steenbestorting (Zie Figuur 5);
4. Het aanbrengen van verticale drainage;
5. Het aanbrengen van zand (spuiten, slag 2)
6. Het aanbrengen van zand (vooroever spuiten en hergebruik overhoogte, slag 3)
7. Het aanbrengen van zand (slag 4)

In onderstaand figuur zijn de verschillende slagen schematisch weergegeven.



*Figuur 1 Slagen Oeverdijk*



*Figuur 2 Slagen Strek- en Einddammen met tijdelijke steenbekleding*

## Winlocatie Stroomgeul

Voor het realiseren van de oeverdijk wordt er zand geleverd uit diverse winputten die gelegen zijn in het Markermeer. Het zand wordt gewonnen middels een profielzuiger die de beunschepen laad met sproeiarmen, het zand wordt middels beunschepen naar de toepassingslocatie vervoerd. In onderstaande figuur 3 wordt de zandwinlocatie van de Stroomgeul aangegeven.

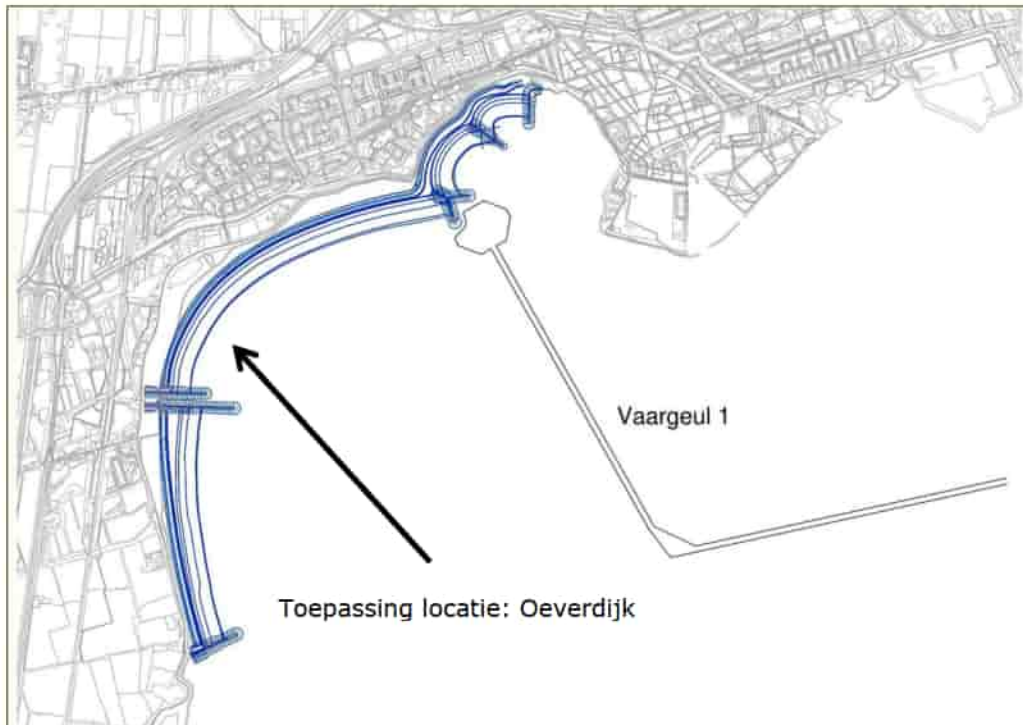


*Figuur 3 Winput en toepassing locatie.*

Van uit de stroomgeul wordt er ca 1.000.000 m<sup>3</sup> zand(vast) gewonnen voor de realisatie van de Oeverdijk module 2 en 3. Op later moment zal vanuit een ander(e) winvak(ken) in het IJsselmeergebied geleverd worden. Per winvak en bestemming wordt een BBK-melding gedaan.

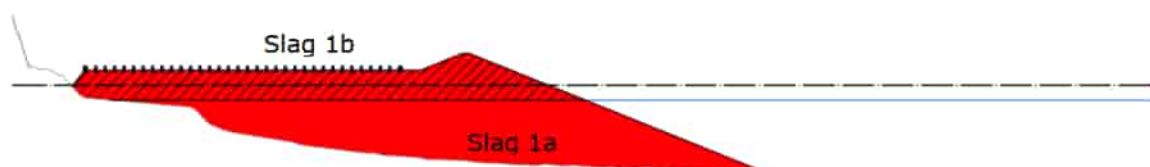
## Toepassingslocatie

Het zand dat wordt gewonnen uit de stroomgeul zal worden toegepast in slag 1a en 1b van de oeverdijk. In figuur 4 is een overzicht van de oeverdijk module 2 en 3 weer gegeven.



Figuur 4

De beunschepen die het zand vervoeren zullen in de zwaaihoek van vaargeul 1 worden gelost middels een grondpers en het zand wordt naar de toepassingslocatie verpompt. Slag 1a wordt aangebracht op de bodem van het Markermeer middels sproeien en wordt opgebouwd tot ca. -0.40 m1 NAP. Slag 1b zal middels een openstort worden aangebracht tot +0.40 m1 NAP. Zie figuur 5, principe profiel.



Figuur 5 Doorsneden slagen 1a en 1b oeverdijk

Het theoretische ontwerp profiel slag 1a en 1b bevat de volgende volume aan zand:

Aanbrengen zand slag 1a	1.068.000 m3 vast
Aanbrengen zand slag 1b	455.000 m3 vast



### **Planning**

De productie voor het winnen en verwerken van het zand zal ca. 50.000m<sup>3</sup> (beun) per week bedragen.

Startdatum 4-10-2019

Eindatum 1-8-2020



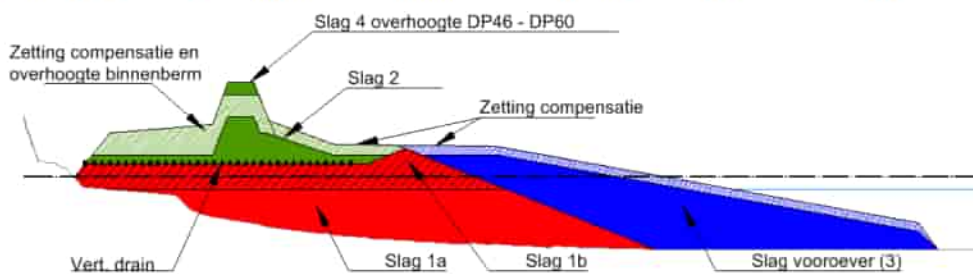


## Werkomschrijving

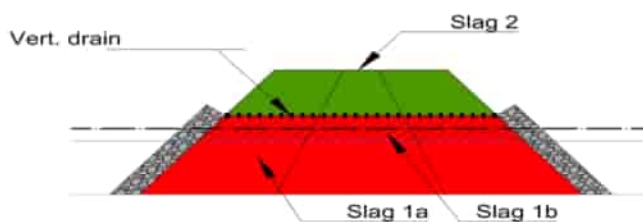
Voordat de Oeverdijk in module 2 en 3 als waterkering kan functioneren, dient de ondergrond te worden versterkt. Om dit te bereiken wordt zand aangebracht in het profiel van de toekomstige Oeverdijk (incl. strek- en einddammen) met zettingscompensatie en een tijdelijke overhoogte. Deze overhoogte wordt na het bereiken van de zetting en sterkteontwikkeling weer afgegraven. Fasering waarmee de aanlegfase van de Oeverdijk wordt gerealiseerd bestaat uit de volgende stappen:

1. Het aanbrengen van zand onder water (sproeien, slag 1a);
2. Het aanbrengen van zand boven water (spuiten, slag 1b);
3. Het beschermen van het zand tegen wegspoelen bij de strek- en einddammen doormiddel van het aanbrengen van een filterlaag met daarop een steenbestorting (Zie Figuur 5);
4. Het aanbrengen van verticale drainage;
5. Het aanbrengen van zand (spuiten, slag 2)
6. Het aanbrengen van zand (vooroever spuiten en hergebruik overhoogte, slag 3)
7. Het aanbrengen van zand (slag 4)

In onderstaand figuur zijn de verschillende slagen schematisch weergegeven.



*Figuur 1 Slagen Oeverdijk*



*Figuur 2 Slagen Strek- en Einddammen met tijdelijke steenbekleding*



### Winlocatie zandwinput 3 nabij de Markerwadden

Voor het realiseren van de oeverdijk wordt er zand geleverd uit diverse winputten die gelegen zijn in het Markermeer. Het zand wordt gewonnen met profielzuiger/steekzuiger die de beunschepen laad met sproeiarmen, het zand wordt middels beunschepen naar de toepassingslocatie vervoerd. In onderstaande figuur 3 wordt de zandwinlocatie aangegeven.

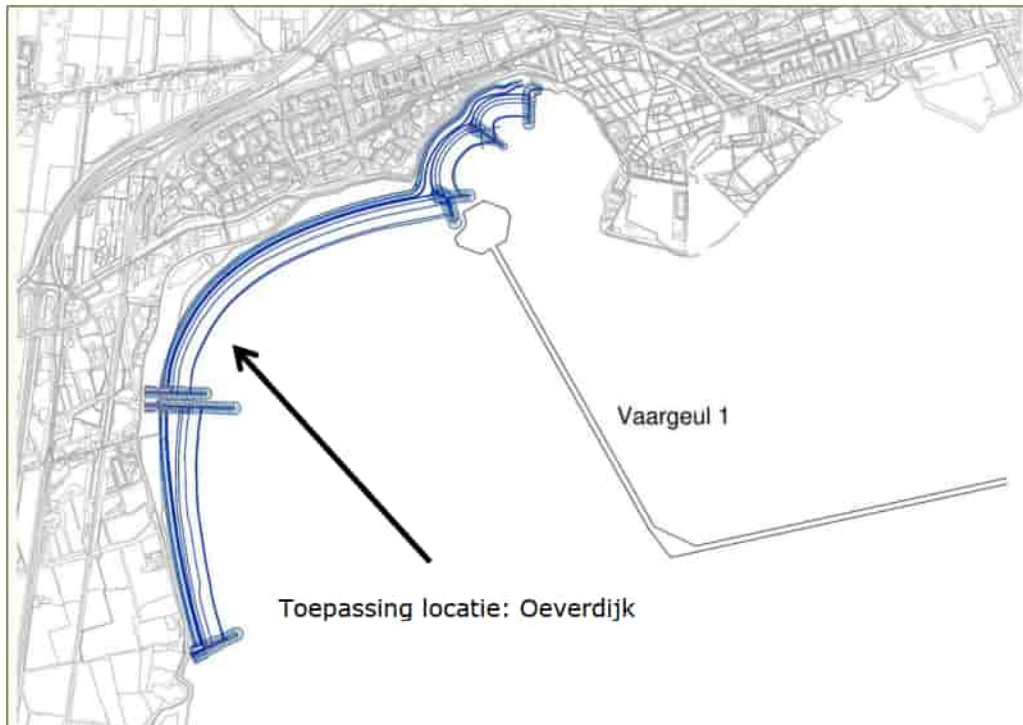


*Figuur 3 Winput en toepassing locatie.*

Van uit de winput 3 wordt er ca 1.000.000 m<sup>3</sup> zand(vast) gewonnen voor de realisatie van de Oeverdijk module 2 en 3. Op later moment zal vanuit een ander(e) winvak(ken) in het IJsselmeergebied geleverd worden. Per winvak en bestemming wordt een BBK-melding gedaan.

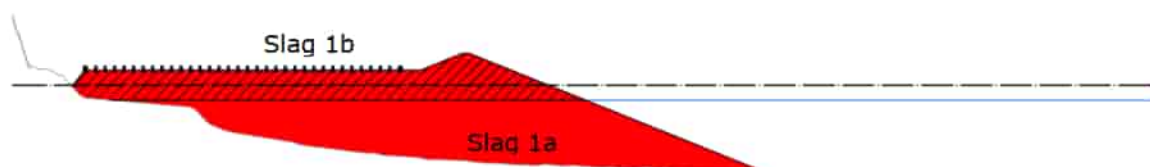
## Toepassingslocatie

Het zand dat wordt gewonnen uit de stroomgeul zal worden toegepast in slag 1a en 1b van de oeverdijk. In figuur 4 is een overzicht van de oeverdijk module 2 en 3 weer gegeven.



Figuur 4

De beunschepen die het zand vervoeren zullen in de zwaaihoek van vaargeul 1 worden gelost middels een grondpers en het zand wordt naar de toepassingslocatie verpompt. Slag 1a wordt aangebracht op de bodem van het Markermeer middels sproeien en wordt opgebouwd tot ca. -0.40 m1 NAP. Slag 1b zal middels een openstort worden aangebracht tot +0.40 m1 NAP. Zie figuur 5, principe profiel.



Figuur 5 Doorsneden slagen 1a en 1b oeverdijk

Het theoretische ontwerp profiel slag 1a en 1b bevat de volgende volume aan zand:

Aanbrengen zand slag 1a	1.068.000 m3 vast
Aanbrengen zand slag 1b	455.000 m3 vast



### **Planning**

De productie voor het winnen en verwerken van het zand zal ca. 50.000m<sup>3</sup> (beun) per week bedragen.

Startdatum 16-3-2020

Einddatum 31-12-2020

## MEMO

**Aan** RWS

**Van** AMMD / Unie van Marken

**Kopie aan** n.v.t.

**Onderwerp** toepassing zand

**Documentnummer**  
N.v.t.

**Datum**  
10-3-2020

## Toepassen zand in de Oeverdijk module 2 en 3

### Projectlocatie

De totale dijkversterkingsopgave voor de Alliantie Markermeerdijken (AMMD) bestaat uit 33 kilometer dijk die is onderverdeeld in 16 modules. De locatie van module 2 en 3 is in Figuur 1 weergegeven.



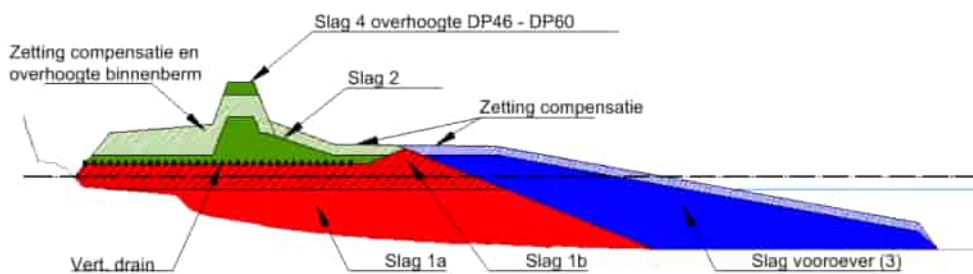
Figuur 1 Locatie dijkversterking M2 en M3

## Werkomschrijving

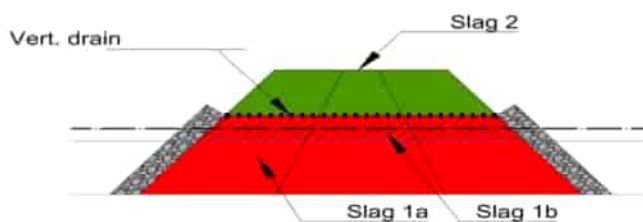
Voordat de Oeverdijk in module 2 en 3 als waterkering kan functioneren, dient de ondergrond te worden versterkt. Om dit te bereiken wordt zand aangebracht in het profiel van de toekomstige Oeverdijk (incl. strek- en einddammen) met zettingscompensatie en een tijdelijke overhoogte. Deze overhoogte wordt na het bereiken van de zetting en sterkteontwikkeling weer afgegraven. Methoden waarmee de aanlegfase van de Oeverdijk wordt gerealiseerd bestaat uit de volgende stappen:

1. Het aanbrengen van zand onder water (sproeien, slag 1a);
2. Het aanbrengen van zand boven water (spuiten, slag 1b);
3. Het beschermen van het zand tegen wegspoelen bij de strek- en einddammen doormiddel van het aanbrengen van een filterlaag met daarop een steenbestorting (Zie Figuur 5);
4. Het aanbrengen van verticale drainage;
5. Het aanbrengen van zand (spuiten, slag 2)
6. Het aanbrengen van zand (vooroever spuiten en hergebruik overhoogte, slag 3)
7. Het aanbrengen van zand (slag 4)

In onderstaand figuur zijn de verschillende slagen schematisch weergegeven.



*Figuur 1 Slagen Oeverdijk*



*Figuur 2 Slagen Strek- en Einddammen met tijdelijke steenbekleding*



## Winlocatie Slibvangput

Voor het realiseren van de oeverdijk wordt er zand geleverd uit diverse winputten die gelegen zijn in het Markermeer. Het zand wordt gewonnen middels een profielzuiger die de beunschepen laad met sproeiarmen, het zand wordt middels beunschepen naar de toepassingslocatie vervoerd. In onderstaande figuur 3 wordt de zandwinlocatie van de Slibvangput aangegeven.

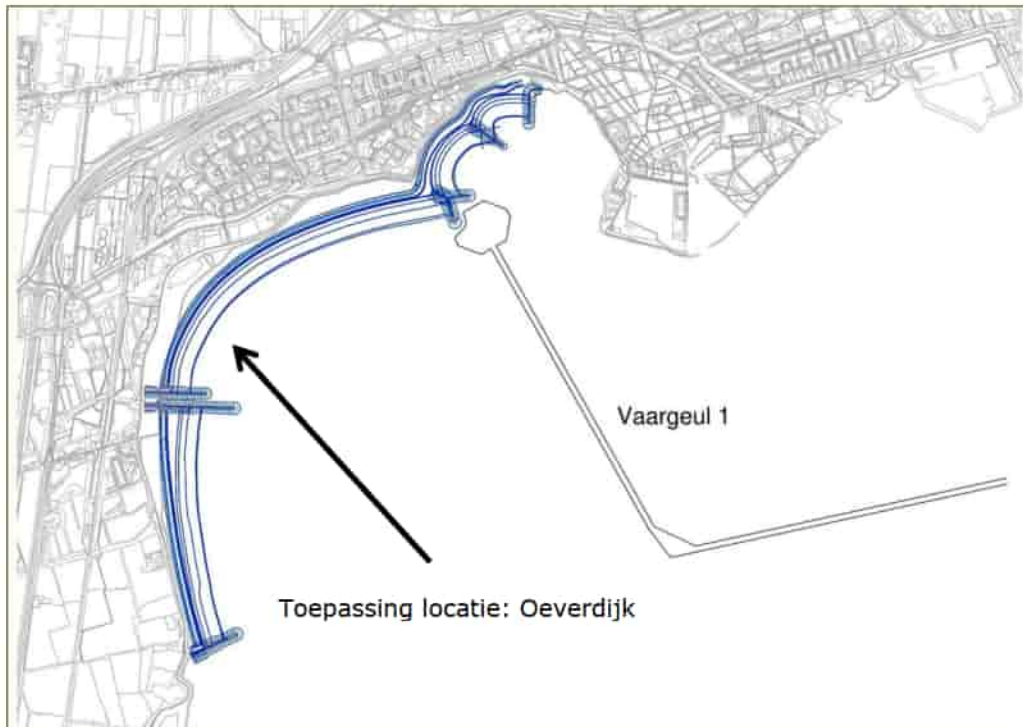


Figuur 3 Winput en toepassing locatie.

Van uit de Slibvangput wordt er ca 2.000.000 m<sup>3</sup> zand(vast) gewonnen voor de realisatie van de Oeverdijk module 2 en 3. Op later moment zal vanuit een ander(e) winvak(ken) in het IJsselmeergebied geleverd worden. Per winvak en bestemming wordt een BBK-melding gedaan.

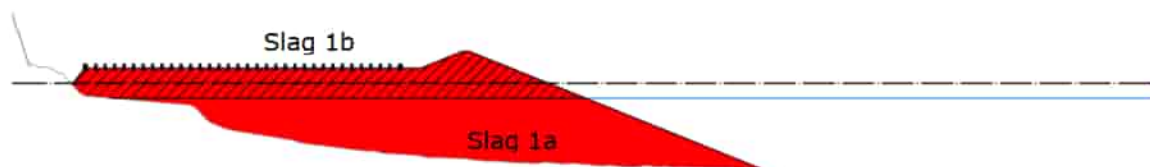
## Toepassingslocatie

Het zand dat wordt gewonnen uit de Slibvangput zal worden toegepast in slag 1a, 1b, 2 en 3 van de oeverdijk. In figuur 4 is een overzicht van de oeverdijk module 2 en 3 weer gegeven.



Figuur 4

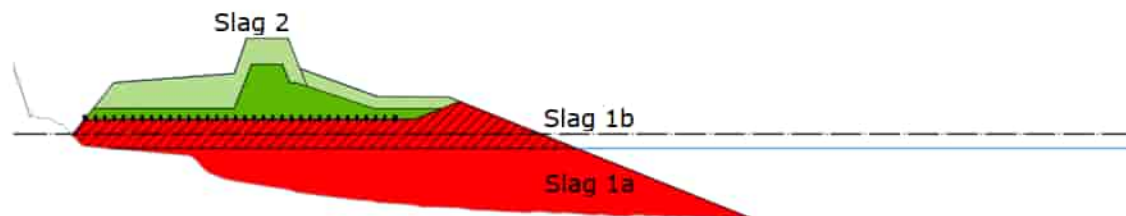
De beunschepen die het zand vervoeren zullen in de zwaalkom van vaargeul 1 worden gelost middels een grondpers en het zand wordt naar de toepassingslocatie verpompt. Slag 1a wordt aangebracht op de bodem van het Markermeer middels sproeien en wordt opgebouwd tot ca. -0.40 m1 NAP. Slag 1b zal middels een openstort worden aangebracht tot +0.40 m1 NAP. Zie figuur 5, principe profiel.



Figuur 5 Doorsnede slagen 1a en 1b oeverdijk

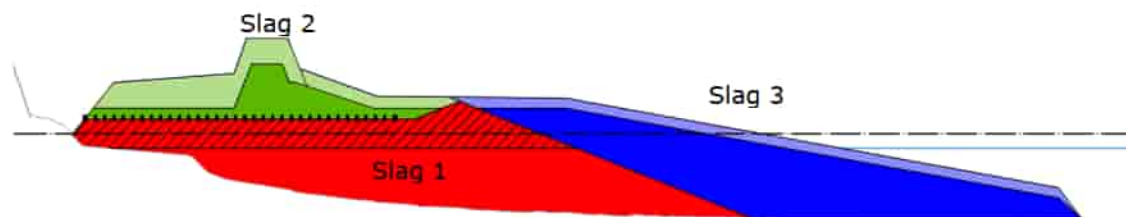


Ophoogslag 2 wordt aangebracht na het aanbrengen van de verticale drainage. Ook slag 2 wordt aangebracht met een openstort. Hoogte varieert tussen +0.40 NAP en + 4.95 NAP. Zie figuur 6, principe profiel.



Figuur 6 Doorsnede slagen 1a,1b en 2 oeverdijk

Slag 3 "slijtlaag" wordt aangebracht middels sproeien en/of openstort. Zie figuur 7, principe profiel.



Figuur 7 Doorsnede slagen 1a,1b, 2 en 3 oeverdijk

Het theoretische ontwerp profiel slag 1a, 1b, 2 en 3 bevat de volgende volume aan zand:

Aanbrengen zand slag 1a	1.068.000 m3 vast
Aanbrengen zand slag 1b	455.000 m3 vast
Aanbrengen zand slag 2	691.000 m3 vast
Aanbrengen zand slag 3	950.000 m3 vast

### Planning

De productie voor het winnen en verwerken van het zand zal ca. 50.000m<sup>3</sup> (beun) per week bedragen.

Startdatum 01-04-2020

Eindatum 01-06-2021

**From:** [REDACTED] (CD)  
**Sent on:** woensdag, 11 maart 2020 15:05:37  
**To:** [REDACTED]@markermeerdijken.nl  
**CC:** [REDACTED] (MN) <[REDACTED]@rws.nl>  
**Subject:** Automatische ontvangstbevestiging melding

Geachte relatie,

Op 11-03-2020 heb ik uw gewijzigde melding BBK 505899.2 met uw kenmerk "AMMD-19-EXT-Oeverdijk" of geregistreerd onder zaaknummer RWSZ2020-00003761.

Ik stuur uw melding door naar Rijkswaterstaat Midden-Nederland te Lelystad die uw melding zal behandelen.

Indien uw melding voldoet aan de eisen die de wet hieraan stelt en u niets van mij hoort, kunt u na de vastge- en dient u zich te houden aan de voor de activiteit geldende algemene regels.

Wanneer uw melding niet voldoet, er aanvullende voorwaarden moeten worden gesteld aan de activiteit of er is naar aanleiding van uw melding dan zal ik contact met u opnemen.

Ik wijs u op de mogelijkheid dat voor de werkzaamheden tevens vergunningen dan wel ontheffingen of meldin andere wet- en regelgeving nodig kunnen zijn.

Ook kan het Rijksvastgoedbedrijf (RVB) voorwaarden opleggen aan het gebruik van staatseigendommen, waar een (marktconforme) gebruikersvergoeding. Indien dit van toepassing is, neemt het RVB contact met u op.

Hebt u vragen over de afhandeling van uw melding dan kunt u contact opnemen met de heer [REDACTED], telefoon nummer [REDACTED].

Dit bericht is automatisch aangemaakt en verzonden en daarom niet ondertekend.

Hoogachtend,

DE MINISTER VAN INFRASTRUCTUUR EN WATERSTAAT,  
Namens deze,

Servicecenter Vergunningen  
Rijkswaterstaat Corporate Dienst/Klant & Services  
M [omgevingsloket@rws.nl](mailto:omgevingsloket@rws.nl)  
T [REDACTED]  
F [REDACTED]

Water.Wegen.Werken.Rijkswaterstaat



**From:** [REDACTED] (NN)  
**Sent on:** donderdag, 12 maart 2020 08:49:25  
**To:** [REDACTED]@markermeerdijken.nl>  
**CC:** [REDACTED] (MN) <[REDACTED]@rws.nl>; [REDACTED]  
(MN) <[REDACTED]@rws.nl>; Centrale Meldpost IJsselmeer (IJG) <cmij@rws.nl>  
**BCC:** [REDACTED] (MN) <[REDACTED]@rws.nl>  
**Subject:** Reactie op toereikende Bbk melding 505899.2 zand slibvangput Markerwadden tbv Oeverdijk  
Module 2 en 3 RWSZ2020-00003761  
**Attachments:** Melding\_505899.2.pdf (7.35 KB), Toepassingsmelding Slibvanggeul - Oeverdijk 10-3-2020.pdf  
(657.48 KB), K41307-05 - Van Vliet niveau V.pdf (383.51 KB)

Geachte heer [REDACTED],

Op 11 maart 2020 heeft u via het digitale meldpunt bodemkwaliteit van Agentschapnl.nl, een melding kader van het Besluit bodemkwaliteit (hierna Bbk), geregistreerd onder meldingnummer 505899.2. U bent door Rijkswaterstaat ontvangen op 11 maart 2020 en geregistreerd onder RWSZ2020-00003761.

Uw melding (werk schone grond) betreft het toepassen van circa 2 miljoen m3 onder certificaat BRL 9 zand (winvak slibvangput Markerwadden vallend onder wingebed IJsselmeer) in de Oeverdijk module onderdeel van de totale dijkversterking Markermeerdijken in de periode vanaf april 2020 (medio april overgeschakeld) tot en met 1 juni 2021.

Bij de melding is de volgende informatie overlegd:

- meldingsformulier Bbk, van 11-03-2020;
- NL BSB productcertificaat K41307/05, d.d. 1-3-2016;
- Memo 'Toepassen zand in de Oeverdijk module 2 en 3', d.d. 10-3-2020.

Beoordeling:

- Het toe te passen materiaal is afkomstig van slibvangput Markerwadden en wordt gewonnen uit (dan 1,0 m-mv) ongeroerde bodemlagen. Deze partijen kunnen conform het tijdelijk handeling hergebruik van PFAS-houdende grond en baggerspecie als evident onverdacht op het voorkomen worden beschouwd.
- Onderhavige melding betreft toepassing van materiaal / schone grond uit een ander winvak dat is gemeld met de meldingen 505899.0 van 27 september 2019 en 505899.1 van 1 maart 2020 en daarmee aangemerkt als een nieuwe melding c.q. toepassing.

De melding wordt door mij als **toereikend** beoordeeld. De voorgenomen werkzaamheden, zoals door u beschreven, voldoen aan de regels van het Bbk.

Met betrekking tot de uitvoering wil ik u op het volgende attenderen:

- Indien de werkzaamheden (start- en einddatum) niet in overeenstemming met de data op het meldingsformulier worden uitgevoerd, wil ik u vragen om de gewijzigde datum door te geven aan de afdeling handhaving ([middennederland@rws.nl](mailto:middennederland@rws.nl));
- Bij eventuele calamiteiten dient u te allen tijde direct contact op te nemen met Rijkswaterstaat IJsselmeer de Centrale meldpost IJsselmeergebied (tel: [REDACTED]);
- Aanwijzingen, gegeven door of namens de toezichthouder van Rijkswaterstaat, dienen opgevolgd te worden;
- Er zal op worden toegezien dat de werkzaamheden volgens "Good Housekeeping" worden uitgevoerd.

Deze mail bevat geen besluit in de zin van de Algemene wet bestuursrecht.

Ik verwacht u hiermee voldoende te hebben geïnformeerd. Voor nadere informatie kunt u contact met

Met vriendelijke groet,

[REDACTED]

.....  
Rijkswaterstaat

.....  
**M** [REDACTED]  
[REDACTED]@rws.nl  
[www.rijkswaterstaat.nl](http://www.rijkswaterstaat.nl)

.....  
**Water. Wegen. Werken. Rijkswaterstaat.**  
.....

## MEMO

**Aan** RWS

**Van** AMMD / Unie van Marken

**Kopie aan** n.v.t.

**Onderwerp** toepassing zand

**Documentnummer**

**Datum**

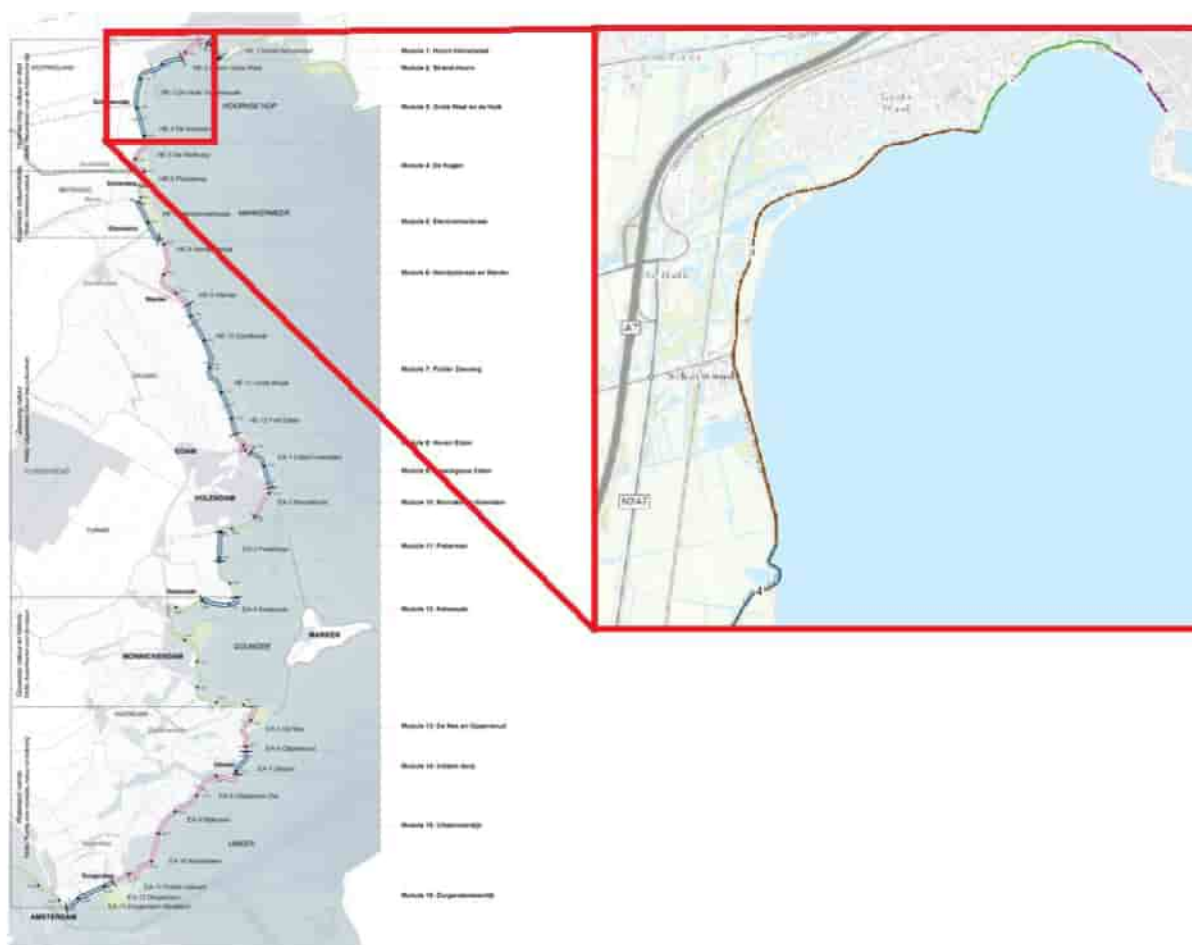
N.v.t.

10-3-2020

## Toepassen zand in de Oeverdijk module 2 en 3

### Projectlocatie

De totale dijkversterkingsopgave voor de Alliantie Markermeerdijken (AMMD) bestaat uit 33 kilometer dijk die is onderverdeeld in 16 modules. De locatie van module 2 en 3 is in Figuur 1 weergegeven.



Figuur 1 Locatie dijkversterking M2 en M3

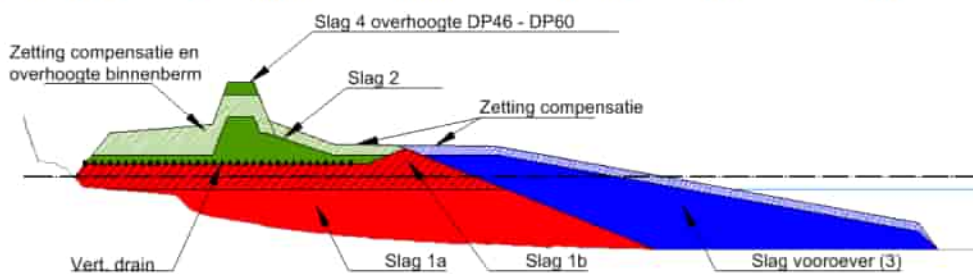


## Werkomschrijving

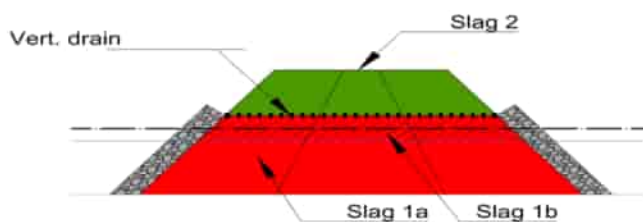
Voordat de Oeverdijk in module 2 en 3 als waterkering kan functioneren, dient de ondergrond te worden versterkt. Om dit te bereiken wordt zand aangebracht in het profiel van de toekomstige Oeverdijk (incl. strek- en einddammen) met zettingscompensatie en een tijdelijke overhoogte. Deze overhoogte wordt na het bereiken van de zetting en sterkteontwikkeling weer afgegraven. Methoden waarmee de aanlegfase van de Oeverdijk wordt gerealiseerd bestaat uit de volgende stappen:

1. Het aanbrengen van zand onder water (sproeien, slag 1a);
2. Het aanbrengen van zand boven water (spuiten, slag 1b);
3. Het beschermen van het zand tegen wegspoelen bij de strek- en einddammen doormiddel van het aanbrengen van een filterlaag met daarop een steenbestorting (Zie Figuur 5);
4. Het aanbrengen van verticale drainage;
5. Het aanbrengen van zand (spuiten, slag 2)
6. Het aanbrengen van zand (vooroever spuiten en hergebruik overhoogte, slag 3)
7. Het aanbrengen van zand (slag 4)

In onderstaand figuur zijn de verschillende slagen schematisch weergegeven.



*Figuur 1 Slagen Oeverdijk*



*Figuur 2 Slagen Strek- en Einddammen met tijdelijke steenbekleding*

## Winlocatie Slibvangput

Voor het realiseren van de oeverdijk wordt er zand geleverd uit diverse winputten die gelegen zijn in het Markermeer. Het zand wordt gewonnen middels een profielzuiger die de beunschepen laad met sproeiarmen, het zand wordt middels beunschepen naar de toepassingslocatie vervoerd. In onderstaande figuur 3 wordt de zandwinlocatie van de Slibvangput aangegeven.

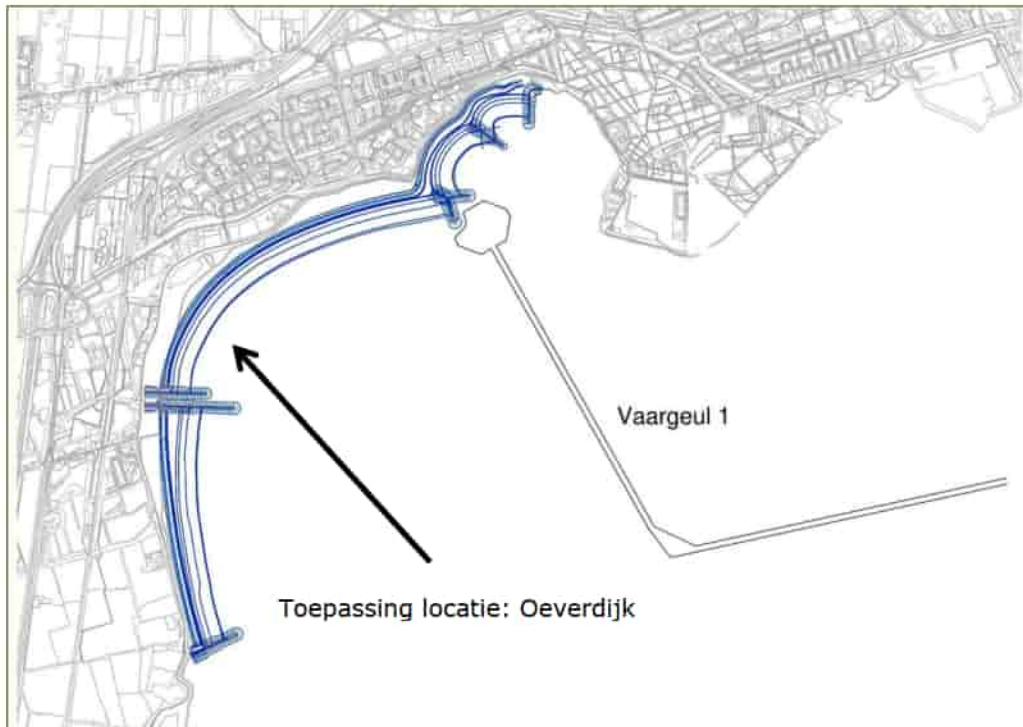


*Figuur 3 Winput en toepassing locatie.*

Van uit de Slibvangput wordt er ca 2.000.000 m<sup>3</sup> zand(vast) gewonnen voor de realisatie van de Oeverdijk module 2 en 3. Op later moment zal vanuit een ander(e) winvak(ken) in het IJsselmeergebied geleverd worden. Per winvak en bestemming wordt een BBK-melding gedaan.

## Toepassingslocatie

Het zand dat wordt gewonnen uit de Slibvangput zal worden toegepast in slag 1a, 1b, 2 en 3 van de oeverdijk. In figuur 4 is een overzicht van de oeverdijk module 2 en 3 weer gegeven.



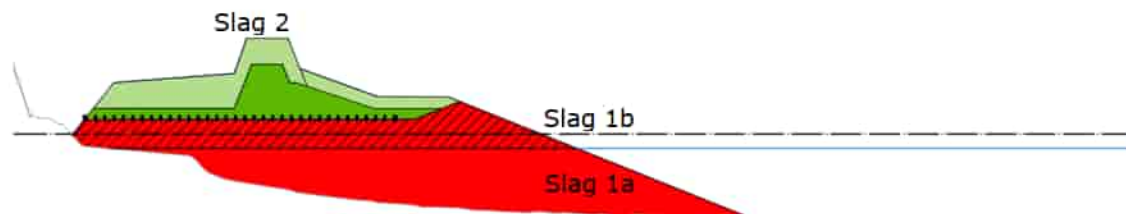
Figuur 4

De beunschepen die het zand vervoeren zullen in de zwaalkom van vaargeul 1 worden gelost middels een grondpers en het zand wordt naar de toepassingslocatie verpompt. Slag 1a wordt aangebracht op de bodem van het Markermeer middels sproeien en wordt opgebouwd tot ca. -0.40 m1 NAP. Slag 1b zal middels een openstort worden aangebracht tot +0.40 m1 NAP. Zie figuur 5, principe profiel.



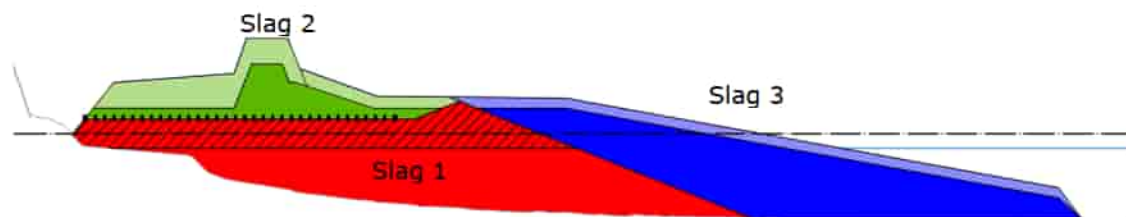
Figuur 5 Doorsnede slagen 1a en 1b oeverdijk

Ophoogslag 2 wordt aangebracht na het aanbrengen van de verticale drainage. Ook slag 2 wordt aangebracht met een openstort. Hoogte varieert tussen +0.40 NAP en + 4.95 NAP. Zie figuur 6, principe profiel.



Figuur 6 Doorsnede slagen 1a,1b en 2 oeverdijk

Slag 3 "slijtlaag" wordt aangebracht middels sproeien en/of openstort. Zie figuur 7, principe profiel.



Figuur 7 Doorsnede slagen 1a,1b, 2 en 3 oeverdijk

Het theoretische ontwerp profiel slag 1a, 1b, 2 en 3 bevat de volgende volume aan zand:

Aanbrengen zand slag 1a	1.068.000 m3 vast
Aanbrengen zand slag 1b	455.000 m3 vast
Aanbrengen zand slag 2	691.000 m3 vast
Aanbrengen zand slag 3	950.000 m3 vast

### Planning

De productie voor het winnen en verwerken van het zand zal ca. 50.000m<sup>3</sup> (beun) per week bedragen.

Startdatum 01-04-2020

Eindatum 01-06-2021



**From:** Mailer Meldsysteem Bodemkwaliteit <noreply@meldpuntbodemkwaliteit.nl>  
**Sent on:** woensdag, 11 maart 2020 15:48:37  
**To:** MeldpuntBBK (MN) <meldpuntbbkmn@rws.nl>; Omgevingsloket Online (WVL) <omgevingsloket@rws.nl>  
**Subject:** Nieuwe melding werk schone grond 522924.0  
**Attachments:** Melding\_522924.0.pdf (4.45 KB), Melding\_522924.0.xml (2.02 KB), K41307-05 - niveau V.pdf (383.51 KB), Toepassingsmelding M7\_11 maart 2020.pdf (357.49 KB)



Rijkswaterstaat  
 Ministerie van Infrastructuur en Waterstaat

Geachte heer/mevrouw

Bij deze ontvangt u een nieuwe melding met nummer 522924.0. De melding is ingediend door [REDACTED] namens HHNK. De melder heeft aan deze melding het kenmerk AMMD-20-EXT-M7 buitendijks meegegeven. Het betreft een toepassing van schone grond op de locatie Edam.

In de bijlagen treft u alle meldingsinformatie aan.

Indien u constateert dat de melding niet correct is of dat er meldingsinformatie ontbreekt of dat een melding anderszins niet voldoet aan de vereisten van het Besluit bodemkwaliteit, dan dient u daarover rechtstreeks met de melder te communiceren. Het meldsysteem ondersteunt deze communicatie niet. De melder is de enige die aanvullingen en wijzigingen aan kan brengen op de melding. Wij verzoeken u de melder eventuele wijzigingen/aanvullingen via het meldsysteem bij u te laten indienen. Voor deze melding heeft het systeem de volgende zaken geconstateerd:

#### **Wettelijk verplichte velden**

Alle wettelijk verplichte velden zijn ingevuld. De inhoudelijke correctheid van de ingevulde velden is niet gecontroleerd, dat is een taak voor het bevoegd gezag.

Voor deze melding heeft het systeem de volgende zaken geconstateerd:

#### **Termijnen**

De ingevulde project startdatum voldoet wel aan de wettelijke vereisten voor het tijdig indienen van een melding.

U kunt ervoor kiezen gebruik te maken van de mogelijkheden die het systeem biedt om uw beoordeling van deze melding aan deze melding te koppelen. Daarvoor dient u [in te loggen](#) in het systeem.

U kunt verschillende statusvelden aan deze melding koppelen alsmede uw eigen kenmerk. Tevens kunt u in een memoveld uw bevindingen opnemen. De volgende statusvelden staan tot uw beschikking:

- Indicatie 'Volledig' (Ja/Nee/Onbekend)
- Indicatie 'Goedgekeurd' (Ja/Nee/Onbekend)
- Indicatie 'Ingetrokken door melder' (Ja/Nee/Onbekend)
- Indicatie 'Partij is toegepast' (Ja/Nee/Onbekend)
- Indicatie 'Administratief afgehandeld' (Ja/Nee/Onbekend)
- Indicatie 'Toezicht houden in het veld' (Ja/Nee/Onbekend)
- Indicatie 'Toezicht gehouden in het veld' (Ja/Nee/Onbekend)
- Indicatie 'Bruikbaar voor bodemkwaliteitskaart' (Ja/Nee/Onbekend)

Met vriendelijke groet,

Meldkamer Meldpunt Bodemkwaliteit

---

Dit bericht is automatisch gegenereerd.

Disclaimer

Dit e-mail bericht is uitsluitend bestemd voor geadresseerde(n) en kan vertrouwelijke informatie bevatten. Rijkswaterstaat is niet verantwoordelijk voor de juistheid en volledigheid noch voor de tijdige verzending en ontvangst van dit e-mailbericht en mogelijke attachments.

This e-mail may contain confidential material intended for the addressee only. Rijkswaterstaat shall not be liable for the incorrect or incomplete transmission of this e-mail or any attachments, nor for any delay in receipt.



## Melding besluit bodemkwaliteit

**Meldingnummer:** 522924.0  
**Melding gedaan op:** 11-03-2020  
**Melding type:** Werk schone grond  
**Melding gedaan door:** Unie van Marken  
[REDACTED]  
[REDACTED]  
[contact@markermeerdijken.nl](mailto:contact@markermeerdijken.nl)  
**Status:** Verzonden



## 1. Algemene gegevens van de toepasser / eigenaar

<b>Naam</b>	HHNK
<b>Postadres</b>	Stationsplein 136 1703WC Heerhugowaard
<b>Telefoonnummer</b>	[REDACTED]
<b>Faxnummer</b>	--
<b>E-mailadres</b>	info@hhnk.nl
<b>Rechtspersoon</b>	Organisatie
<b>KvK nummer:</b>	37161516
<b>Vestigingsnummer:</b>	--
<b>Contactpersoon</b>	
<b>Naam</b>	De heer [REDACTED]
<b>Telefoonnummer</b>	[REDACTED]
<b>Mobielnummer</b>	[REDACTED]
<b>E-mailadres</b>	[REDACTED]@markermeerdijken.nl

## 2. Project details

<b>Naam:</b>	M7 - buitendijks
<b>Startdatum:</b>	28-4-2020
<b>Einddatum:</b>	1-2-2022

## 3. Adresgegevens van de toepassingslocatie

<b>Adres:</b>	--
<b>Postcode:</b>	--
<b>Plaats:</b>	Edam
<b>X-coördinaat:</b>	131623
<b>Y-coördinaat:</b>	508403
<b>Bodemlaag hoogte t.o.v. maaiveld:</b>	--
<b>Omschrijving:</b>	In totaal wordt max. 800.000 vm3 schoon zand geleverd. Dit zand is afkomstig van twee winvakken rondom Markerwadden, zijnde "slibvangput" en "winvak 3". Het zand is "evident onverdacht" op voorkomen PFAS, omdat dit op een dieper 1 m-waterbodem

wordt gewonnen. De BRL 9313 betreft het certificaat van Van Vliet. In overeenstemming met Certificerende Instelling wordt namelijk geen onderscheid gemaakt in verschillende winvakken, maar "Ijsselmeer" (waar Markermeer onderdeel van uitmaakt). Er is een memo toegevoegd.

#### Plattegrond

**Bijgevoegde plattegronden:** K41307-05 - niveau V.pdf  
Toepassingsmelding M7\_11 maart 2020.pdf

### 4. Wie is bevoegd gezag voor de toepassing

**Bevoegd Gezag Type:** Rijkswaterstaat

#### Bevoegd Gezag

**Naam:** Rijkswaterstaat Midden-Nederland  
**Afdeling:** --  
**Adres:** Postbus 2232  
**Postcode:** 3500GE  
**Plaats:** Utrecht  
**Telefoonnummer:** [REDACTED]  
**Faxnummer:** [REDACTED]

### 5. Status (Bevoegd Gezag)

**Kenmerk Melder:** AMMD-20-EXT-M7 buitendijks

#### Opmerking melder:

Voor project dijkversterking Markermeerdijken is [REDACTED] toezichthouder/handhaver en aanspreekpunt.

**Kenmerk bevoegd gezag:** --  
**Naam behandelaar:** --  
**Opmerking bevoegd gezag:** --  
**Indicatie 'Volledig':** Onbekend  
**Indicatie 'Goedgekeurd':** Onbekend  
**Indicatie 'Ingetrokken door melder':** Onbekend  
**Indicatie 'Partij is toegepast':** Onbekend  
**Indicatie 'Administratief afgehandeld':** Onbekend  
**Indicatie 'Toezicht houden in het veld':** Onbekend  
**Indicatie 'Toezicht gehouden in het** Onbekend

**veld':**

**Indicatie 'Bruikbaar voor  
bodemkwaliteitskaart':**

Onbekend





## Toepassingslocatie


Het zand dat wordt gewonnen uit Winput 3 Markerwadden, Slibvangput en put van v. Oord zal worden toegepast in slag 1 t/m laatste ophoogslag van module 7. In figuur 4 is een overzicht van de module 7 weergegeven.



Figuur 3 Module 7 (DP47-95)

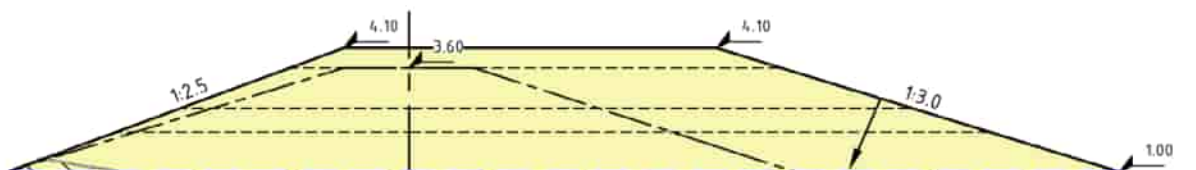
De beunscopen die het zand vervoeren zullen in de zwaairom van vaargeul 4 worden gelost middels een grondpers of vanaf loswal 4. Het zand wordt naar de toepassingslocatie verpompt/verreden.

Slag 1 wordt aangebracht op de bodem van het Markermeer middels rainbowen en wordt opgebouwd tot + 1.00 NAP met een talud van 1:11 (zie figuur 4, donker gele arcering).



Figuur 4 Voorbeeld doorsnede ophoogslag 1 module 7

Ophoogslag 2 t/m laatste ophoogslag wordt aangebracht na het aanbrengen van de verticale drainage. Dit zand wordt gelost op loswal 4 en verreden d.m.v. dumpers naar de verwerkingslocatie (zie figuur 5, licht gele arcering).



Figuur 5 Voorbeeld doorsnede resterende ophoogslagen module 7



Het theoretische ontwerp profiel slag 1 t/m laatste ophoogslag bevat onderstaande zand volume:

Aanbrengen zand slag 1	521.955 m3 vast (incl. onderhoud werkstrook van 97.000 m3 vast)
Aanbrengen zand slag 2	81.380 m3 vast
Aanbrengen zand slag 3	40.560 m3 vast
Aanbrengen zand slag 4	20.905 m3 vast
Aanbrengen zand slag 5	11.280 m3 vast
Aanbrengen zand slag 6	3.235 m3 vast
Aanbrengen zand slag 7	980 m3 vast

### Planning

De productie voor het winnen en verwerken van het zand zal ca. 15.000m3 (beun) per week bedragen.

Startdatum aanbrengen zand module 7	28-04-2020
Einddatum aanbrengen zand module 7	12-01-2022



**From:** [REDACTED] (CD)  
**Sent on:** woensdag, 11 maart 2020 16:48:24  
**To:** [REDACTED]@markermeerdijken.nl  
**CC:** [REDACTED] (MN) <[REDACTED]@rws.nl>  
**Subject:** Automatische ontvangstbevestiging melding

Geachte relatie,

Op 11-03-2020 heb ik uw melding met uw kenmerk "AMMD-20-EXT-M7 buitendijks" ontvangen en geregist zaaknummer RWSZ2020-00003771.

Ik stuur uw melding door naar Rijkswaterstaat Midden-Nederland te Lelystad die uw melding zal behandelen.

Indien uw melding voldoet aan de eisen die de wet hieraan stelt en u niets van mij hoort, kunt u na de vastge- en dient u zich te houden aan de voor de activiteit geldende algemene regels.

Wanneer uw melding niet voldoet, er aanvullende voorwaarden moeten worden gesteld aan de activiteit of er is naar aanleiding van uw melding dan zal ik contact met u opnemen.

Ik wijs u op de mogelijkheid dat voor de werkzaamheden tevens vergunningen dan wel ontheffingen of meldin andere wet- en regelgeving nodig kunnen zijn.

Ook kan het Rijksvastgoedbedrijf (RVB) voorwaarden opleggen aan het gebruik van staats eigendommen, waar een (marktconforme) gebruikersvergoeding. Indien dit van toepassing is, neemt het RVB contact met u op.

Hebt u vragen over de afhandeling van uw melding dan kunt u contact opnemen met de heer [REDACTED], telefoon nummer [REDACTED].

Dit bericht is automatisch aangemaakt en verzonden en daarom niet ondertekend.

Hoogachtend,

DE MINISTER VAN INFRASTRUCTUUR EN WATERSTAAT,  
Namens deze,

Servicecenter Vergunningen  
Rijkswaterstaat Corporate Dienst/Klant & Services  
M [omgevingsloket@rws.nl](mailto:omgevingsloket@rws.nl)  
T [REDACTED]  
F [REDACTED]

Water.Wegen.Werken.Rijkswaterstaat



**From:** [REDACTED] (NN)  
**Sent on:** donderdag, 12 maart 2020 09:18:58  
**To:** [REDACTED]@markermeerdijken.nl>  
**CC:** [REDACTED] (MN) <[REDACTED]@rws.nl>; [REDACTED]  
(MN) <[REDACTED]@rws.nl>; Centrale Meldpost IJsselmeer (IJG) <cmij@rws.nl>  
**BCC:** [REDACTED] (MN) <[REDACTED]@rws.nl>  
**Subject:** Reactie op toereikende Bbk melding 522924.0 zand slibvangput en winvak 3 Markerwadden tbv  
Module 7 RWSZ2020-00003771  
**Attachments:** Melding\_522924.0.pdf (4.45 KB), Toepassingsmelding M7\_11 maart 2020.pdf (357.49 KB),  
K41307-05 - niveau V.pdf (383.51 KB)

Geachte heer [REDACTED],

Op 11 maart 2020 heeft u via het digitale meldpunt bodemkwaliteit van Agentschapnl.nl, een melding kader van het Besluit bodemkwaliteit (hierna Bbk), geregistreerd onder meldingnummer 522924.0. U bent door Rijkswaterstaat ontvangen op 11 maart 2020 en geregistreerd onder RWSZ2020-00003771.

Uw melding (werk schone grond) betreft het toepassen van circa 800.000 m3 onder certificaat BRL 93: zand (afkomstig uit 2 winvakken rondom Markerwadden, zijnde slibvangput en winvak 3 vallend onder IJsselmeer) in de Oeverdijk module 7 als onderdeel van de totale dijkversterking Markermeerdijken in 28 april 2020 tot en met 1 februari 2022.

Bij de melding is de volgende informatie overlegd:

- meldingsformulier Bbk, van 11-03-2020;
- NL BSB productcertificaat K41307/05, d.d. 1-3-2016;
- Memo 'Toepassen zand in de module 7 (DP 47-95)', d.d. 11-3-2020.

Beoordeling:

- Het toe te passen materiaal is afkomstig van twee winvakken rondom Markerwadden en wordt diepere (dieper dan 1,0 m-mv) ongeroerde bodemlagen. Deze partijen kunnen conform het tijdelijk handlingskader voor hergebruik van PFAS-houdende grond en baggerspecie als evident onverschillig voorkomen van PFAS worden beschouwd.

De melding wordt door mij als **toereikend** beoordeeld. De voorgenomen werkzaamheden, zoals door u beschreven, voldoen aan de regels van het Bbk.

Met betrekking tot de uitvoering wil ik u op het volgende attenderen:

- Indien de werkzaamheden (start- en einddatum) niet in overeenstemming met de data op het meldingsformulier worden uitgevoerd, wil ik u vragen om de gewijzigde datum door te geven aan de afdeling handhaving ([middennederland@rws.nl](mailto:middennederland@rws.nl));
- Bij eventuele calamiteiten dient u te allen tijde direct contact op te nemen met Rijkswaterstaat IJsselmeer de Centrale meldpost IJsselmeergebied (tel: [REDACTED]);
- Aanwijzingen, gegeven door of namens de toezichthouder van Rijkswaterstaat, dienen opgevolgd te worden;
- Er zal op worden toegezien dat de werkzaamheden volgens "Good Housekeeping" worden uitgevoerd.

Deze mail bevat geen besluit in de zin van de Algemene wet bestuursrecht.

Ik verwacht u hiermee voldoende te hebben geïnformeerd. Voor nadere informatie kunt u contact met

Met vriendelijke groet,

[REDACTED]  
.....  
Rijkswaterstaat  
.....

**M** [REDACTED]  
[REDACTED]@rws.nl  
[www.rijkswaterstaat.nl](http://www.rijkswaterstaat.nl)  
.....

**Water. Wegen. Werken. Rijkswaterstaat.**  
.....

**Van:** [redacted]@markermeerdijken.nl  
**Verzonden:** woensdag 29 september 2021 13:33  
**Aan:** [redacted] (ZN)  
**Onderwerp:** Aanpassen BBK-melding van zand DG midden  
**Bijlagen:** K100631-01 Van Oord Grondstoffen B.V. BRL 9313.pdf

Beste [redacted],

Voor Markermeerdijken hebben wij voor Deelgebied Midden, 3 bbk meldingen die we actief gebruiken momenteel voor aanleveren van schoon zand.

In de aanlevering van zand maken wij gebruik van het BRL certificaat van J. van Vliet, maar er wordt ook zand vanaf Stroomgeul Markerwadden aangeleverd met certificaat van Van Oord Het Certificaat heb ik bijgevoegd.

522924	03-11-20	AMMD-20-EXT-M7 buitendijks	Unie van Marken	Schoon werk
540386	22-7-2020	AMMD-20-EXT-Loswal 5	Unie van Marken	Schoon werk
545372	15-09-20	AMMD-20-EXT-M5 M6 Midden Buitendijks	Unie van Marken	Schoon werk

Is het mogelijk om het dossier bij jullie aanvullend het BRL certificaat toe te voegen?  
 Of zal ik voor de meldingen een nieuwe update melding doen met als toevoeging het BRL certificaat van Van Oord?

Ik hoor graag wat jou voorkeur heeft.

Vriendelijke groeten,

[redacted signature block]

Mob: [redacted]  
 E-mail: [redacted]@markermeerdijken.nl  
 Website: [www.markermeerdijken.nl](http://www.markermeerdijken.nl)



De informatie verzonden met dit emailbericht is uitsluitend bestemd voor de geadresseerde. Gebruik van deze informatie door anderen dan de geadresseerde is verboden. Openbaarmaking, vermenigvuldiging, verspreiding en/of verstrekking van deze informatie aan derden is niet toegestaan. Afzender staat niet in voor de juiste en volledige overbrenging van de inhoud van een verzonden email, noch voor tijdige ontvangst daarvan. Afzender aanvaardt erop dat de vertrouwelijkheid van informatie verzonden per email niet gewaarborgd is.

The information contained in this communication is confidential and may be legally privileged. It is intended solely for the use of the individual or entity to whom it is addressed and others authorised to receive it. If you are not the intended recipient you are hereby notified that any disclosure, copying, distribution or taking any action in reliance on the contents of this information is strictly prohibited and may be unlawful. Sender is neither liable for the proper and complete transmission of the information contained in this communication nor for any delay in its receipt. Please note that the confidentiality of e-mail communication is not warranted.

**Van:** [REDACTED] (ZN)  
**Verzonden:** vrijdag 1 oktober 2021 09:04  
**Aan:** [REDACTED]  
**CC:** [REDACTED] (MN)  
**Onderwerp:** Wijziging melding niet nodig RE: Aanpassen BBK-meldingen schoon zand DG midden

Beste [REDACTED],

Ik heb dit even afgestemd met [REDACTED] en voor ons is het koppelen/toevoegen aan bestaande melding/zaaknummers voldoende. Je mail en bijgevoegd certificaat zal ik dus opnemen in de betreffende dossiers.

Een gewijzigde melding is dus niet nodig.

Met vriendelijke groet,

[REDACTED]

.....  
 Rijkswaterstaat  
 .....

**M** [REDACTED]  
 [REDACTED]@rws.nl  
[www.rijkswaterstaat.nl](http://www.rijkswaterstaat.nl)

.....  
**Water. Wegen. Werken. Rijkswaterstaat.**  
 .....

**Van:** [REDACTED]@markermeerdijken.nl>

**Verzonden:** woensdag 29 september 2021 13:33

**Aan:** [REDACTED] (ZN) <[REDACTED]@rws.nl>

**Onderwerp:** Aanpassen BBK-meldingen schoon zand DG midden

Beste [REDACTED],

Voor Markermeerdijken hebben wij voor Deelgebied Midden, 3 bbk meldingen die we actief gebruiken momenteel voor aanleveren van schoon zand.

In de aanlevering van zand maken wij gebruik van het BRL certificaat van J. van Vliet, maar er wordt ook zand vanaf Stroomgeul Markerwadden aangeleverd met certificaat van Van Oord Het Certificaat heb ik bijgevoegd.

522924	03-11-20	AMMD-20-EXT-M7 buitendijks	Unie van Marken	Schoon werk
540388	22-7-2020	AMMD-20-EXT-Loswal 5	Unie van Marken	Schoon werk
545372	15-09-20	AMMD-20-EXT-M5 M6 Midden Buitendijks	Unie van Marken	Schoon werk

Is het mogelijk om het dossier bij jullie aanvullend het BRL certificaat toe te voegen?  
 Of zal ik voor de meldingen een nieuwe update melding doen met als toevoeging het BRL certificaat van Van Oord?

Ik hoor graag wat jou voorkeur heeft.

Vriendelijke groeten,

[REDACTED]  
 [REDACTED]

Mob: [REDACTED]  
 E-mail: [REDACTED]@markermeerdijken.nl  
 Website: [www.markermeerdijken.nl](http://www.markermeerdijken.nl)



De informatie verzonden met dit e-mailbericht is uitsluitend bestemd voor de geadresseerde. Gebruik van deze informatie door anderen dan de geadresseerde is verboden. Openbaarmaking, vermenigvuldiging, verspreiding en/of verstrekking van deze informatie aan derden is niet toegestaan. Afzender staat niet in voor de juiste en volledige overbrenging van de inhoud van een verzonden email, noch voor tijdige ontvangst daarvan. Afzender aanvaardt erop dat de vertrouwelijkheid van informatie verzonden per email niet gewaarborgd is.

The information contained in this communication is confidential and may be legally privileged. It is intended solely for the use of the individual or entity to whom it is addressed and others authorised to receive it. If you are not the intended recipient you are hereby notified that any disclosure, copying, distribution or taking any action in reliance on the contents of this information is strictly prohibited and may be unlawful. Sender is neither liable for the proper and complete transmission of the information contained in this communication nor for any delay in its receipt. Please note that the confidentiality of e-mail communication is not warranted.





# Genetics PowerBrowser

## Totaaloverzicht - Zaak

Medewerker	Datum	Tijd	Versie
	2 februari 2022	1:21:23	14.10.4

**Zaak - RWSZ2020-00003771 Melding BBK 522924.0 HHNK betreft een toepassing van schone grond op de locatie Edam 28-04-2020 tm 01-02-2022 11-03-2020 Zaak afgerond Melding behandelen Melding Besluit bodemkwaliteit (Bbk)**

Zaaknummer	Uitvoerende instantie		
RWSZ2020-00003771	Rijkswaterstaat Midden Nederland		
Zaaktype	Product	Subproduct	Hercontrole
Melding behandelen	Melding Besluit bodemkwaliteit (Bbk)		

## Algemeen

Zaakomschrijving

Melding BBK 522924.0 HHNK betreft een toepassing van schone grond op de locatie Edam 28-04-2020 tm 01-02-2022

Ontvangen via	Kenmerk Initiator
Meldingpunt bodemkwaliteit	AMMD-20-EXT-M7 buitendijks

## Wetgeving

Aandachtsgebied	Juridische grondslag
Nat	Besluit bodemkwaliteit

Activiteit

Artikel 35 d .toepassing van grond of baggerspecie in ophogingen in waterbouwkundige constructies en voor het verondiepen en dempen van een oppervlaktewaterlichaam

## Planning

Startdatum	Gewenste einddatum	Einddatum
11 maart 2020	16 maart 2020	12 maart 2020

## Status

Zaakstatus

Zaak afgerond

## Zaakresultaat

Resultaat vv aanvraag/melding

Positief beoordeeld

**Aanvraag/Melding - RWSZ2020-00003771 Melding BBK 522924.0 HHNK betreft een toepassing van schone grond op de locatie Edam 28-04-2020 tm 01-02-2022**

OLO-kenmerk	Ontvangst
	11 maart 2020

Zaakomschrijving

Melding BBK 522924.0 HHNK betreft een toepassing van schone grond op de locatie Edam 28-04-2020 tm 01-02-2022

Juridischegrondslag

Besluit bodemkwaliteit

Activiteit(en)

Artikel 35 d .toepassing van grond of baggerspecie in ophogingen in waterbouwkundige constructies en voor het verondiepen en dempen van een oppervlaktewaterlichaam

## Bedrijf en Organisatie - Hoogheemraadschap Hollands Noorderkwartier 37161516, Postbus 850 1440AW Purmerend

Statutaire naam

Hoogheemraadschap Hollands Noorderkwartier

KvK nummer

37161516

Vestigingsnummer

000004002636

Ingeschreven te

Datum oprichting

31 december 1701

Datum beëindiging

Telefoonnummer

[REDACTED]

Emailadres

info@hnhk.nl

Internet adres

www.hnhk.nl

Soort vestiging

Hoofd

Authentiek

Ja

### Contactpersoon - de heer [REDACTED]

Geslachtsaanduiding

Man

Voorletters

[REDACTED]

Voornaam

[REDACTED]

Voorvoegsels

[REDACTED]

Achternaam

[REDACTED]

Telefoonnummer

[REDACTED]

Mobiel nummer

[REDACTED]

E-mail

[REDACTED]@markermeerdijken.nl

## DMS - RWS-2020/12632 Nieuwe melding werk schone grond 522924 0 RWSD2020-00026267

Adviseur

[REDACTED]

Omschrijving

RWS-2020/12632 Nieuwe melding werk schone grond 522924 0

Bestand

RWS\202003\GFO\_ZAKEN\108217310\Nieuwe melding werk schone grond 522924.0.htm

Bestandsformaat

[REDACTED]

Datum aanmaak

11 maart 2020

Datum verzending

[REDACTED]

Soort document

Melding AMvB

Documentnummer

RWSD2020-00026267

Mate van openbaarheid

Openbaar

**DMS - Melding\_522924.0.pdf, Bijlage bij Nieuwe melding werk schone grond 522924 0  
RWSD2020-00026268**

Adviseur

Omschrijving

Melding\_522924.0.pdf, Bijlage bij Nieuwe melding werk schone grond 522924 0

Bestand

RWS\202003\GFO\_ZAKEN\108217310\Melding\_522924.0.pdf

Bestandsformaat

PDF Documenten

Datum aanmaak

11 maart 2020

Datum verzending

Documentnummer

RWSD2020-00026268

Mate van openbaarheid

Openbaar

**DMS - Melding\_522924.0.xml, Bijlage bij Nieuwe melding werk schone grond 522924 0  
RWSD2020-00026269**

Adviseur

Omschrijving

Melding\_522924.0.xml, Bijlage bij Nieuwe melding werk schone grond 522924 0

Bestand

RWS\202003\GFO\_ZAKEN\108217310\Melding\_522924.0.xml

Bestandsformaat

XML

Datum aanmaak

11 maart 2020

Datum verzending

Documentnummer

RWSD2020-00026269

Mate van openbaarheid

Openbaar

**DMS - K41307-05 - niveau V.pdf, Bijlage bij Nieuwe melding werk schone grond 522924 0  
RWSD2020-00026270**

Adviseur

Omschrijving

K41307-05 - niveau V.pdf, Bijlage bij Nieuwe melding werk schone grond 522924 0

Bestand

RWS\202003\GFO\_ZAKEN\108217310\K41307-05 - niveau V.pdf

Bestandsformaat

PDF Documenten

Datum aanmaak

11 maart 2020

Datum verzending

Documentnummer

RWSD2020-00026270

Mate van openbaarheid

Openbaar

**DMS - Toepassingsmelding M7\_11 maart 2020.pdf, Bijlage bij Nieuwe melding werk schone grond 522924 0 RWSD2020-00026271**

Adviseur

Omschrijving

Toepassingsmelding M7\_11 maart 2020.pdf, Bijlage bij Nieuwe melding werk schone grond 522924 0

Bestand

RWS\202003\GFO\_ZAKEN\108217310\Toepassingsmelding M7\_11 maart 2020.pdf

Bestandsformaat

PDF Documenten

Datum aanmaak

11 maart 2020

Datum verzending

Documentnummer

RWSD2020-00026271

Mate van openbaarheid

Openbaar

**DMS - RWSZ2020-00003771\_OB RWSD2020-00026272**

Adviseur

Omschrijving

RWSZ2020-00003771\_OB

Bestand

RWS\202003\GFO\_ZAKEN\108217310\Automatische ontvangstbevestiging melding .htm

Bestandsformaat

Datum aanmaak

11 maart 2020

Datum verzending

Soort document

Ontvangstbevestiging

Documentnummer

RWSD2020-00026272

Mate van openbaarheid

Openbaar

**DMS - Reactie op toereikende Bbk melding 522924.0 zand slibvangput en winvak 3 Markerwadden tbv Module 7 RWSZ2020-00003771 RWSD2020-00026424**

Adviseur

[Redacted]

Omschrijving

Reactie op toereikende Bbk melding 522924.0 zand slibvangput en winvak 3 Markerwadden tbv Module 7 RWSZ2020-00003771

Bestand

RWS\202003\GFO\_ZAKEN\108217310\Reactie op toereikende Bbk melding 522924.0 zand slibvangput en winvak 3 Markerwadden tbv Module 7 RWSZ2020-00003771.htm

Bestandsformaat

[Redacted]

Datum aanmaak

12 maart 2020

Datum verzending

[Redacted]

Documentnummer

RWSD2020-00026424

Mate van openbaarheid

Openbaar

**DMS - Melding\_522924.0.pdf, Bijlage bij Reactie op toereikende Bbk melding 522924.0 zand slibvangput en winvak 3 Markerwadden tbv Module 7 RWSZ2020-00003771 RWSD2020-00026425**

Adviseur

[Redacted]

Omschrijving

Melding\_522924.0.pdf, Bijlage bij Reactie op toereikende Bbk melding 522924.0 zand slibvangput en winvak 3 Markerwadden tbv Module 7 RWSZ2020-00003771

Bestand

RWS\202003\GFO\_ZAKEN\108217310\Melding\_522924.01.pdf

Bestandsformaat

PDF Documenten

Datum aanmaak

12 maart 2020

Datum verzending

[Redacted]

Documentnummer

RWSD2020-00026425

Mate van openbaarheid



Openbaar

**DMS - Toepassingsmelding M7\_11 maart 2020.pdf, Bijlage bij Reactie op toereikende Bbk melding 522924.0 zand slibvangput en winvak 3 Markerwadden tbv Module 7 RWSZ2020-00003771 RWSZ2020-00026426**

Adviseur

Omschrijving

Toepassingsmelding M7\_11 maart 2020.pdf, Bijlage bij Reactie op toereikende Bbk melding 522924.0 zand slibvangput en winvak 3 Markerwadden tbv Module 7 RWSZ2020-00003771

Bestand

RWS\202003\GFO\_ZAKEN\108217310\Toepassingsmelding M7\_11 maart 20201.pdf

Bestandsformaat

PDF Documenten

Datum aanmaak

12 maart 2020

Datum verzending

Documentnummer

RWSZ2020-00026426

Mate van openbaarheid

Openbaar

**DMS - K41307-05 - niveau V.pdf, Bijlage bij Reactie op toereikende Bbk melding 522924.0 zand slibvangput en winvak 3 Markerwadden tbv Module 7 RWSZ2020-00003771 RWSZ2020-00026427**

Adviseur

Omschrijving

K41307-05 - niveau V.pdf, Bijlage bij Reactie op toereikende Bbk melding 522924.0 zand slibvangput en winvak 3 Markerwadden tbv Module 7 RWSZ2020-00003771

Bestand

RWS\202003\GFO\_ZAKEN\108217310\K41307-05 - niveau V1.pdf

Bestandsformaat

PDF Documenten

Datum aanmaak

12 maart 2020

Datum verzending

Documentnummer

RWSZ2020-00026427

Mate van openbaarheid

Openbaar

**DMS - Aanpassen BBK-meldingen schoon zand DG midden RWSZ2021-00114949**

Adviseur

Omschrijving

**Aanpassen BBK-meldingen schoon zand DG midden**

Bestand

RWS\202110\GFO\_ZAKEN\108217310\Aanpassen BBK-meldingen schoon zand DG midden.msg

Bestandsformaat

Microsoft Outlook e-mail

Datum aanmaak

1 oktober 2021

Datum verzending

Documentnummer

RWSD2021-00114949

Mate van openbaarheid

Openbaar

**DMS - K100631-01 Van Oord Grondstoffen B.V. BRL 9313, Bijlage bij Aanpassen BBK-meldingen schoon zand DG midden RWSD2021-00114950**

Adviseur

[Redacted]

Omschrijving

K100631-01 Van Oord Grondstoffen B.V. BRL 9313, Bijlage bij Aanpassen BBK-meldingen schoon zand DG midden

Bestand

RWS\202110\GFO\_ZAKEN\108217310\K100631-01 Van Oord Grondstoffen B.V. BRL 9313.pdf

Bestandsformaat

PDF Documenten

Datum aanmaak

1 oktober 2021

Datum verzending

Documentnummer

RWSD2021-00114950

Mate van openbaarheid

Openbaar

**DMS - Wijziging melding niet nodig RE Aanpassen BBK-meldingen schoon zand DG midden RWSD2021-00114951**

Adviseur

[Redacted]

Omschrijving

Wijziging melding niet nodig RE Aanpassen BBK-meldingen schoon zand DG midden

Bestand

RWS\202110\GFO\_ZAKEN\108217310\Wijziging melding niet nodig RE Aanpassen BBK-meldingen schoon zand DG midden.msg

Bestandsformaat

Microsoft Outlook e-mail

Datum aanmaak

Datum verzending



1 oktober 2021

Documentnummer

RWSD2021-00114951

Mate van openbaarheid

Openbaar

## GIS

Data eigenaar

RWS

Laag

GenGis22

Geoniek

c580bdc15e154239af07b96bf09220aa

X-Coördinaat

130868,680000

Y-Coördinaat

509011,160000

Meta informatie

<marker data="Zaak" type="1" text="" />

## Medewerker - mevrouw [redacted], tel: [redacted]

Geslacht

Voorletters

Roepnaam

Vrouw

Voorvoegsels

Achternaam

## Contact

Telefoonnummer werk

Mobiele telefoon zakelijk

E-mail werk

[redacted]@rws.nl

## Medewerker - [redacted], tel: [redacted]

Voorvoegsels

Achternaam

## Contact

Telefoonnummer werk

Mobiele telefoon zakelijk

E-mail werk

[redacted]@rws.nl

## Objecten

X-

Y-

Z-Coördinaat

131623,000000 m

508403,000000 m

## Procedure uitvoer - RWSZ2020-00003771 Melding BBK 522924.0 HHNK betreft een toepassing van schone grond op de locatie Edam 28-04-2020 tm 01-02-2022 11-03-2020 [SAW@ - BBK-Melding 1.1]

Data eigenaar

RWS

Omschrijving

RWSZ2020-00003771 Melding BBK 522924.0 HHNK betreft een toepassing van schone grond op de locatie Edam  
28-04-2020 tm 01-02-2022 11-03-2020

Start datum

11 maart 2020

Procedure definitie

SAW@ - BBK-Melding 1.1

Procedure structuur

BBK Melding V1.4

Einddatum

12 maart 2020

Plandatum

Datum kritieke stap uitgevoerd

12 maart 2020

Kritieke datum

#### Teller

Teller

6

Teller type

Beëindigd

Teller datum

18 maart 2020

#### Taak - Overdracht Bbk 12-03-2020

Onderwerp

Overdracht Bbk

Begindatum

12 maart 2020

Datum voltooid

28 december 2020

Eigenaar

Status

Voltooid

Prioriteit

## Melding besluit bodemkwaliteit

**Meldingnummer:** 540386.0  
**Melding gedaan op:** 22-07-2020  
**Melding type:** Werk schone grond  
**Melding gedaan door:** Unie van Marken  
  
[contact@markermeerdijken.nl](mailto:contact@markermeerdijken.nl)  
**Status:** Verzonden

## 1. Algemene gegevens van de toepasser / eigenaar

<b>Naam</b>	HHNK
<b>Postadres</b>	Stationsplein 136 1703WC Heerhugowaard
<b>Telefoonnummer</b>	[REDACTED]
<b>Faxnummer</b>	--
<b>E-mailadres</b>	info@hhnk.nl
<b>Rechtspersoon</b>	Organisatie
<b>KvK nummer:</b>	37161516
<b>Vestigingsnummer:</b>	--
<b>Contactpersoon</b>	
<b>Naam</b>	De heer [REDACTED]
<b>Telefoonnummer</b>	[REDACTED]
<b>Mobielnummer</b>	[REDACTED]
<b>E-mailadres</b>	[REDACTED]@markermeerdijken.nl

## 2. Project details

<b>Naam:</b>	Loswal 5
<b>Startdatum:</b>	2-11-2020
<b>Einddatum:</b>	31-12-2021

### 3. Adresgegevens van de toepassingslocatie

<b>Adres:</b>	--
<b>Postcode:</b>	--
<b>Plaats:</b>	Volendam
<b>X-coördinaat:</b>	134647
<b>Y-coördinaat:</b>	501835
<b>Bodemlaag hoogte t.o.v. maaiveld:</b>	--
<b>Omschrijving:</b>	Het betreft tijdelijke opslag van schoon zand tbv realisatie (tijdelijke) loswal 4. Later wordt dit zand weer afgevoerd. De definitieve bestemming (ofwel toepassing) is nog niet bekend. Wanneer dit bekend is, zal de BBK-melding worden aangepast. In bijlagen een overzichtstekening van loswal 5 met BRL SIKB 9313 (zand)wincertificaat klasse AW (incl situering herkomst).

#### Plattegrond

<b>Bijgevoegde plattegronden:</b>	Loswallen 3 en 5.pdf K41307-05.pdf
-----------------------------------	---------------------------------------

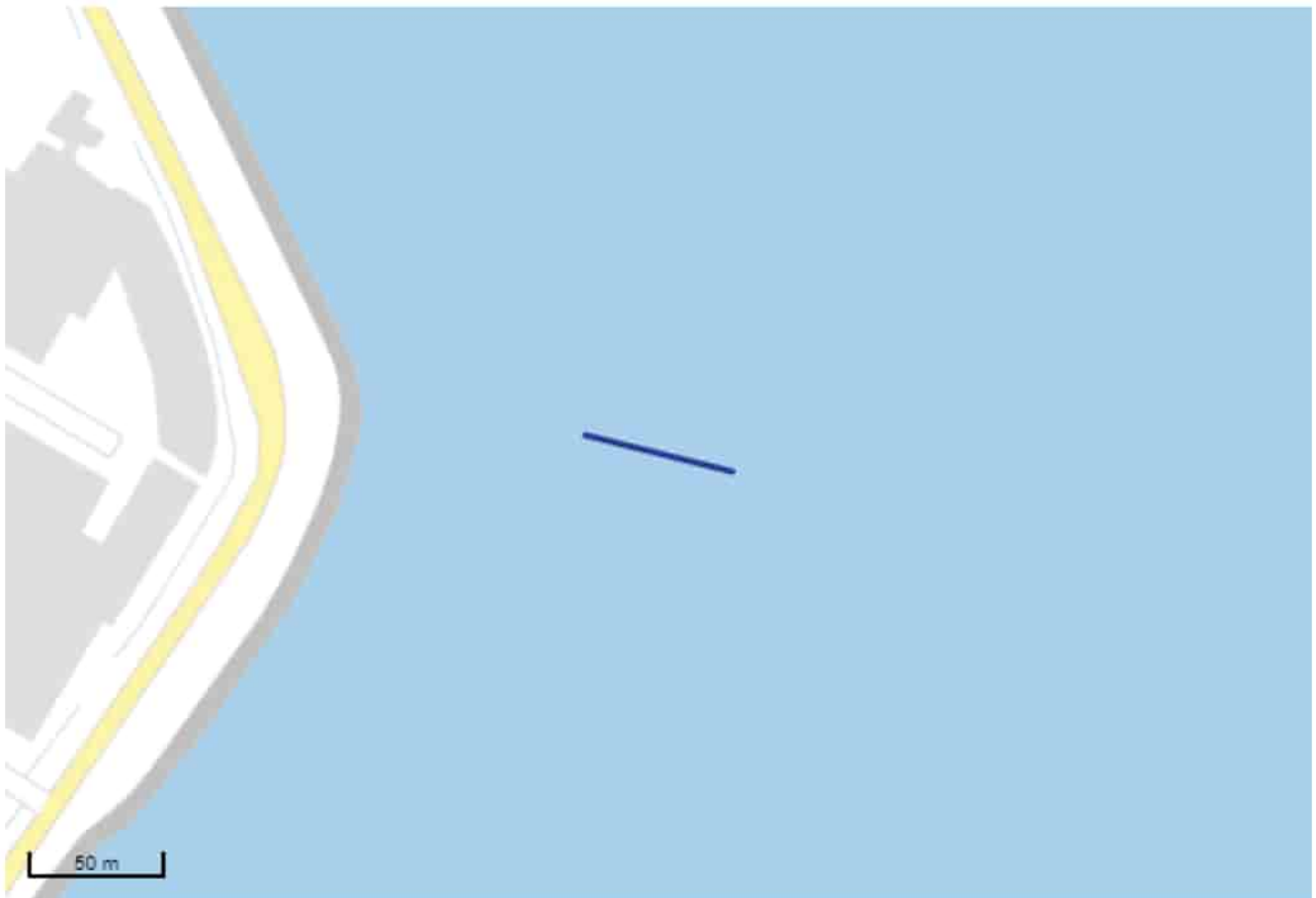
**Plattegrond:**

### 4. Wie is bevoegd gezag voor de toepassing

<b>Bevoegd Gezag Type:</b>	Rijkswaterstaat
<b>Bevoegd Gezag</b>	
<b>Naam:</b>	Rijkswaterstaat Midden-Nederland
<b>Afdeling:</b>	--
<b>Adres:</b>	Postbus 2232
<b>Postcode:</b>	3500GE
<b>Plaats:</b>	Utrecht
<b>Telefoonnummer:</b>	██████████
<b>Faxnummer:</b>	██████████

### 5. Status (Bevoegd Gezag)

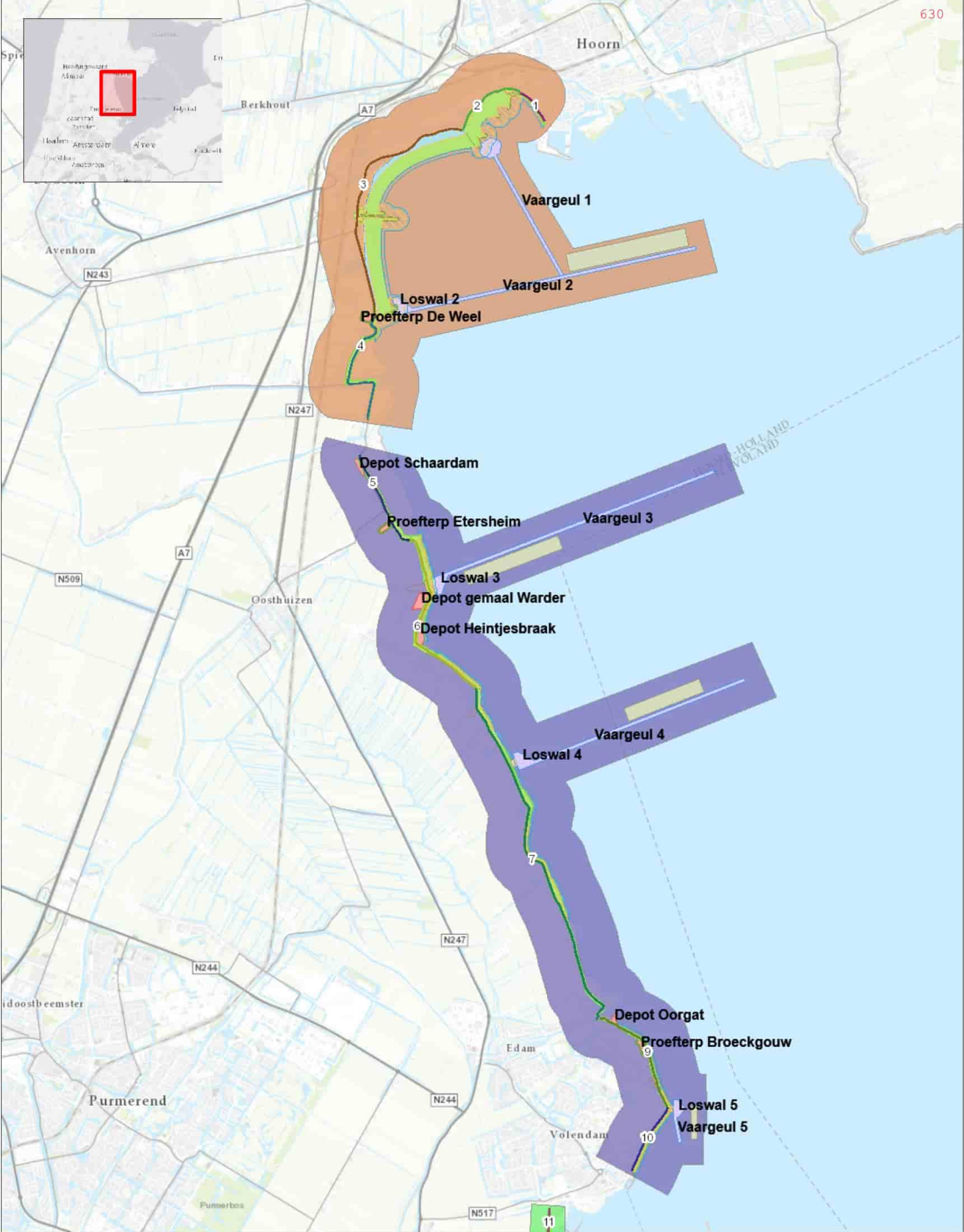
<b>Kenmerk Melder:</b>	AMMD-20-EXT-Loswal 5
<b>Opmerking melder:</b>	



Behandelend toezichthouder RWS Midden NL is de heer [REDACTED]

<b>Kenmerk bevoegd gezag:</b>	--
<b>Naam behandelaar:</b>	--
<b>Opmerking bevoegd gezag:</b>	--
<b>Indicatie 'Volledig':</b>	Onbekend
<b>Indicatie 'Goedgekeurd':</b>	Onbekend
<b>Indicatie 'Ingetrokken door melder':</b>	Onbekend
<b>Indicatie 'Partij is toegepast':</b>	Onbekend
<b>Indicatie 'Administratief afgehandeld':</b>	Onbekend
<b>Indicatie 'Toezicht houden in het veld':</b>	Onbekend
<b>Indicatie 'Toezicht gehouden in het veld':</b>	Onbekend
<b>Indicatie 'Bruikbaar voor bodemkwaliteitskaart':</b>	Onbekend





Project:	AMMD	Datum:	11-02-2019
Tekeningnummer:	-Tekeningnummer-	Schaal:	1:50.000
Tekeningomschrijving:	Overzicht deelgebied Noord en Midden	Formaat:	A3 Staand (297 x 420 mm)





**From:** Omgevingsloket Online (WVL)

**Sent on:** donderdag, 23 juli 2020 10:37:12

**To:** contact@markermeerdijken.nl; info@hhnk.nl; [REDACTED]@markermeerdijken.nl

**CC:** [REDACTED] (MN) <[REDACTED]@rws.nl>

**Subject:** Automatische ontvangstbevestiging melding

Geachte relatie,

Op 22-07-2020 heb ik uw melding met uw kenmerk "AMMD-20-EXT-Loswal 5" ontvangen en geregistreerd onder RWSZ2020- 00010069.

Ik stuur uw melding door naar Rijkswaterstaat Midden-Nederland te Lelystad die uw melding zal behandelen.

Indien uw melding voldoet aan de eisen die de wet hieraan stelt en u niets van mij hoort, kunt u na de vastgestelde termijn u zich te houden aan de voor de activiteit geldende algemene regels.

Wanneer uw melding niet voldoet, er aanvullende voorwaarden moeten worden gesteld aan de activiteit of er is sprake van aanleiding van uw melding dan zal ik contact met u opnemen.

Ik wijs u op de mogelijkheid dat voor de werkzaamheden tevens vergunningen dan wel ontheffingen of meldingen onder andere wet- en regelgeving nodig kunnen zijn.

Ook kan het Rijksvastgoedbedrijf (RVB) voorwaarden opleggen aan het gebruik van staatseigendommen, waarvoor een (marktconforme) gebruikersvergoeding. Indien dit van toepassing is, neemt het RVB contact met u op.

Hebt u vragen over de afhandeling van uw melding dan kunt u contact opnemen met de heer [REDACTED], telefoonnummer [REDACTED].

Dit bericht is automatisch aangemaakt en verzonden en daarom niet ondertekend.

Hoogachtend,

DE MINISTER VAN INFRASTRUCTUUR EN WATERSTAAT,  
Namens deze,

Servicecenter Vergunningen  
Rijkswaterstaat Corporate Dienst/Klant & Services  
M [omgevingsloket@rws.nl](mailto:omgevingsloket@rws.nl)  
T [REDACTED]

Water.Wegen.Werken.Rijkswaterstaat



**From:** Omgevingsloket Online (WVL)  
**Sent on:** donderdag, 23 juli 2020 11:35:10  
**To:** [REDACTED]@markermeerdijken.nl  
**CC:** [REDACTED] (MN) <[REDACTED]@rws.nl>  
**Subject:** Automatische ontvangstbevestiging melding

Geachte relatie,

Op 22-07-2020 heb ik uw melding met uw kenmerk "AMMD-20-EXT-Loswal 5" ontvangen en geregistreerd onder RWSZ2020-00010069.

Ik stuur uw melding door naar Rijkswaterstaat Midden-Nederland te Lelystad die uw melding zal behandelen.

Indien uw melding voldoet aan de eisen die de wet hieraan stelt en u niets van mij hoort, kunt u na de vastgestelde termijn u zich te houden aan de voor de activiteit geldende algemene regels.

Wanneer uw melding niet voldoet, er aanvullende voorwaarden moeten worden gesteld aan de activiteit of er is sprake van aanleiding van uw melding dan zal ik contact met u opnemen.

Ik wijs u op de mogelijkheid dat voor de werkzaamheden tevens vergunningen dan wel ontheffingen of meldingen onder andere wet- en regelgeving nodig kunnen zijn.

Ook kan het Rijksvastgoedbedrijf (RVB) voorwaarden opleggen aan het gebruik van staatseigendommen, waarvoor een (marktconforme) gebruikersvergoeding. Indien dit van toepassing is, neemt het RVB contact met u op.

Hebt u vragen over de afhandeling van uw melding dan kunt u contact opnemen met de heer [REDACTED], telefoonnummer [REDACTED].

Dit bericht is automatisch aangemaakt en verzonden en daarom niet ondertekend.

Hoogachtend,

DE MINISTER VAN INFRASTRUCTUUR EN WATERSTAAT,  
Namens deze,

Servicecenter Vergunningen  
Rijkswaterstaat Corporate Dienst/Klant & Services  
M [omgevingsloket@rws.nl](mailto:omgevingsloket@rws.nl)  
T [REDACTED]

Water.Wegen.Werken.Rijkswaterstaat



**From:** [REDACTED] (NN)  
**Sent on:** maandag, 27 juli 2020 10:13:34  
**To:** contact@markermeerdijken.nl; [REDACTED]@markermeerdijken.nl>  
**CC:** [REDACTED] (MN) <[REDACTED]@rws.nl>; [REDACTED]  
(MN) <[REDACTED]@rws.nl>; Centrale Meldpost IJsselmeer (IJG) <cmij@rws.nl>  
**BCC:** [REDACTED] (MN) <[REDACTED]@rws.nl>  
**Subject:** Reactie op 2 Bbk meldingen werk schone grond loswal 5 (RWSZ2020-00010069) en loswal 8 (RWSZ2020-00010094) MMD  
**Attachments:** Melding\_540386.0.pdf (34.66 KB), Loswallen 3 en 5.pdf (967.27 KB), Melding\_540387.0.pdf (45.44 KB), Loswal 8.pdf (842.64 KB)



Geachte heer [REDACTED],

Op 22 juli 2020 heeft u via het digitale meldpunt bodemkwaliteit van Agentschapnl.nl, twee meldingen kader van het Besluit bodemkwaliteit (hierna Bbk), geregistreerd onder meldingnummers 540386.0 en 540387.0. Deze meldingen zijn door Rijkswaterstaat ontvangen op 22 juli 2020 en geregistreerd onder RWSZ2020-0010094.

Uw meldingen betreffen:

- 540386.0 werk schone grond t.b.v. realisatie tijdelijke loswal 5 in de periode van 2 november tot 10 december 2021
- 540387.0 werk schone grond t.b.v. realisatie tijdelijke loswal 8 in de periode van 10 augustus tot 10 december 2021

Bij de melding is de volgende informatie overlegd:

- meldingsformulieren Bbk, van 22-7-2020;
- overzicht deelgebieden Noord en Midden, d.d. 11-02-2019;
- overzicht deelgebieden Zuid, d.d. 11-02-2019;
- NL BSB productcertificaat K41307/05, d.d. 01-03-2016.

Beoordeling:

- De meldingen werk schone grond hebben een functioneel doel en worden op grond van het Bbk als toepassing, zijnde realisatie van (tijdelijke) loswallen.
- Na beëindiging van de (tijdelijke) loswallen dient de eventuele afvoer van het materiaal nader afgestemd te worden.

De meldingen 540386.0 en 540387.0 worden door mij als **toereikend** beoordeeld. De voorgenomen maatregelen, zoals door u aangegeven en beschreven, voldoen aan de regels van het Bbk.

Met betrekking tot de uitvoering wil ik u op het volgende attenderen:

- Indien de werkzaamheden (start- en einddatum) niet in overeenstemming met de data op het meldingsformulier worden uitgevoerd, wil ik u vragen om de gewijzigde datum door te geven aan de afdeling handhaving in Midden-Nederland ([middennederland@rws.nl](mailto:middennederland@rws.nl));
- Bij eventuele calamiteiten dient u te allen tijde direct contact op te nemen met Rijkswaterstaat IJsselmeergebied (tel: [REDACTED]);
- Aanwijzingen, gegeven door of namens de toezichthouder van Rijkswaterstaat, dienen opgevolgd te worden.
- Er zal op worden toegezien dat de werkzaamheden volgens "Good Housekeeping" worden uitgevoerd.

Deze mail bevat geen besluit in de zin van de Algemene wet bestuursrecht.

Ik verwacht u hiermee voldoende te hebben geïnformeerd. Voor nadere informatie kunt u contact met mij opnemen.

Met vriendelijke groet,

[REDACTED]

.....  
Rijkswaterstaat

.....  
**M** [REDACTED]  
[REDACTED]@rws.nl  
[www.rijkswaterstaat.nl](http://www.rijkswaterstaat.nl)

.....  
**Water. Wegen. Werken. Rijkswaterstaat.**  
.....

## Melding besluit bodemkwaliteit

**Meldingnummer:** 540387.0  
**Melding gedaan op:** 22-07-2020  
**Melding type:** Werk schone grond  
**Melding gedaan door:** Unie van Marken  
[REDACTED]  
[REDACTED]  
[contact@markermeerdijken.nl](mailto:contact@markermeerdijken.nl)  
**Status:** Verzonden

## 1. Algemene gegevens van de toepasser / eigenaar

**Naam** HHNK  
**Postadres** Stationsplein 136  
1703WC Heerhugowaard

**Telefoonnummer** [REDACTED]

**Faxnummer** --

**E-mailadres** info@hhnk.nl

**Rechtspersoon** Organisatie

**KvK nummer:** 37161516

**Vestigingsnummer:** --

### Contactpersoon

**Naam** De heer [REDACTED]

**Telefoonnummer** [REDACTED]

**Mobielnummer** [REDACTED]

**E-mailadres** [REDACTED]@markermeerdijken.nl

## 2. Project details

**Naam:** Loswal 8

**Startdatum:** 10-8-2020

**Einddatum:** 31-12-2021

### 3. Adresgegevens van de toepassingslocatie

<b>Adres:</b>	--
<b>Postcode:</b>	--
<b>Plaats:</b>	Uitdam
<b>X-coördinaat:</b>	133728
<b>Y-coördinaat:</b>	492922
<b>Bodemlaag hoogte t.o.v. maaiveld:</b>	--
<b>Omschrijving:</b>	Het betreft tijdelijke opslag van schoon zand tbv realisatie (tijdelijke) loswal 8. Later wordt dit zand weer afgevoerd. De definitieve bestemming (ofwel toepassing) is nog niet bekend. Wanneer dit bekend is, zal de BBK-melding worden aangepast. In bijlagen een situering van loswal 8 en een BRL SIKB 9313 (zand)wincertificaat klasse AW.

#### Plattegrond

<b>Bijgevoegde plattegronden:</b>	K41307-05.pdf Loswal 8.pdf
-----------------------------------	-------------------------------

Plattegrond:

### 4. Wie is bevoegd gezag voor de toepassing

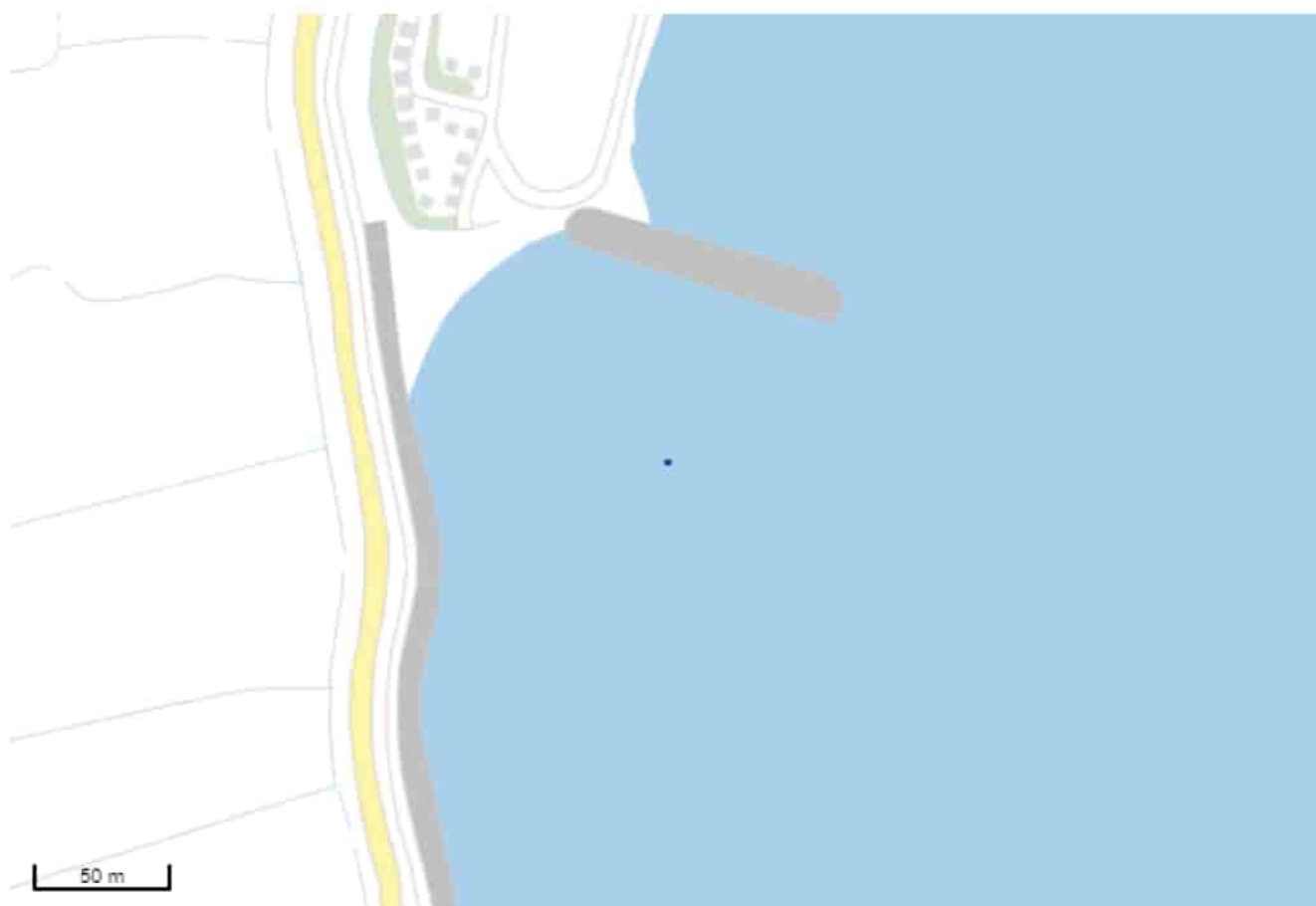
<b>Bevoegd Gezag Type:</b>	Rijkswaterstaat
----------------------------	-----------------

#### Bevoegd Gezag

<b>Naam:</b>	Rijkswaterstaat Midden-Nederland
<b>Afdeling:</b>	--
<b>Adres:</b>	Postbus 2232
<b>Postcode:</b>	3500GE
<b>Plaats:</b>	Utrecht
<b>Telefoonnummer:</b>	██████████
<b>Faxnummer:</b>	██████████

### 5. Status (Bevoegd Gezag)

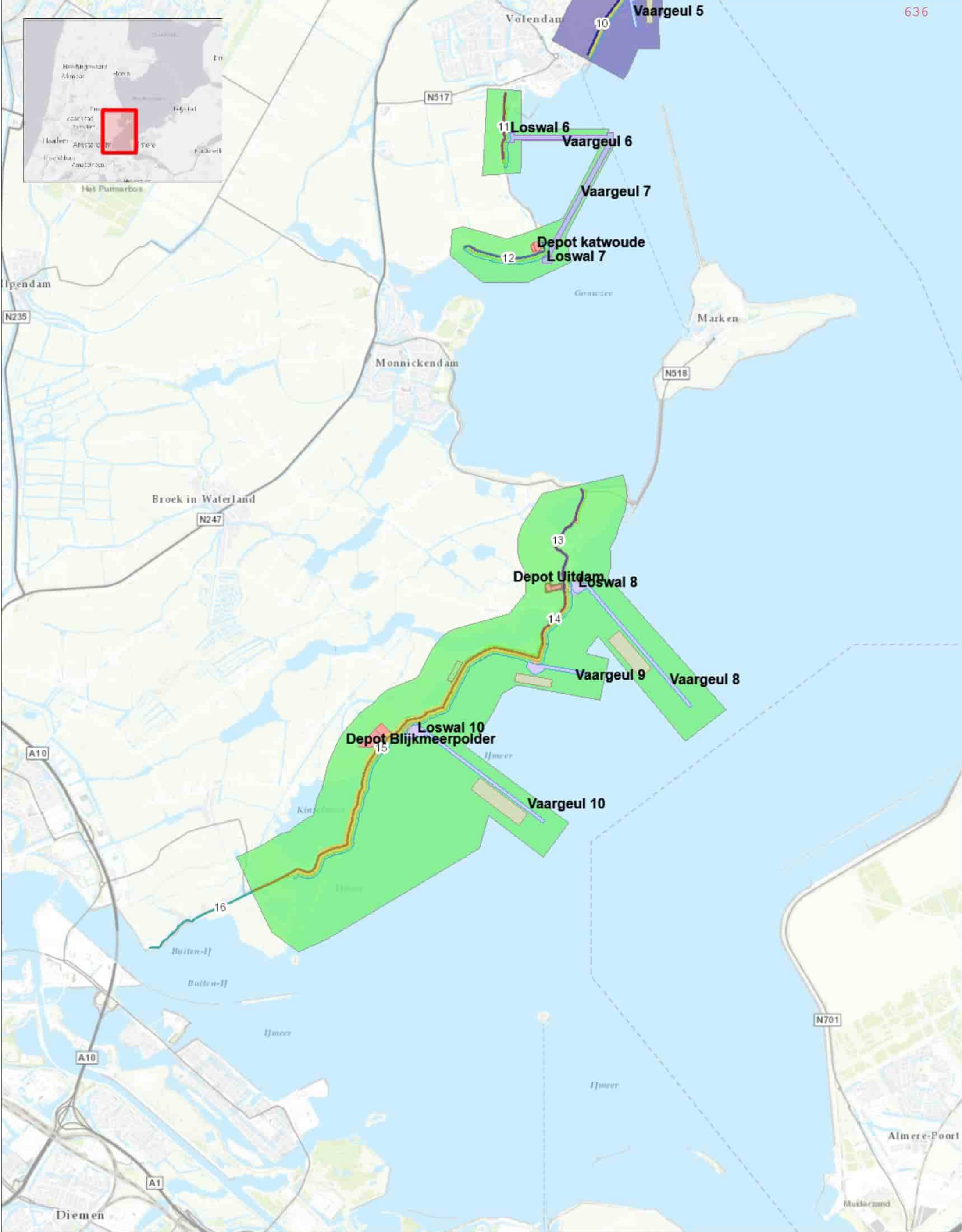
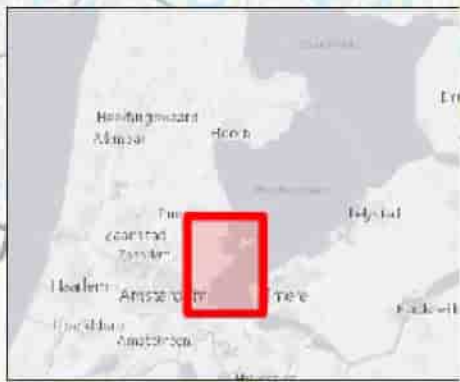
<b>Kenmerk Melder:</b>	AMMD-20-EXT-Loswal 8
<b>Opmerking melder:</b>	



Behandelend toezichthouder RWS Midden NL is de heer [REDACTED]

<b>Kenmerk bevoegd gezag:</b>	--
<b>Naam behandelaar:</b>	--
<b>Opmerking bevoegd gezag:</b>	--
<b>Indicatie 'Volledig':</b>	Onbekend
<b>Indicatie 'Goedgekeurd':</b>	Onbekend
<b>Indicatie 'Ingetrokken door melder':</b>	Onbekend
<b>Indicatie 'Partij is toegepast':</b>	Onbekend
<b>Indicatie 'Administratief afgehandeld':</b>	Onbekend
<b>Indicatie 'Toezicht houden in het veld':</b>	Onbekend
<b>Indicatie 'Toezicht gehouden in het veld':</b>	Onbekend
<b>Indicatie 'Bruikbaar voor bodemkwaliteitskaart':</b>	Onbekend





Project: AMMD  
 Tekeningnummer: -Tekeningnummer-  
 Tekeningomschrijving: Overzicht deelgebied Zuid

Datum: 11-02-2019  
 Schaal: 1:50.000  
 Formaat: A3 Staand (297 x 420 mm)





# Genetics PowerBrowser

## Totaaloverzicht - Zaak

Medewerker	Datum	Tijd	Versie
	2 februari 2022	1:23:28	14.10.4

**Zaak - RWSZ2020-00010069 Melding BBK540386.0 HHNK toepassing van schone grond op de locatie Volendam 02-11-2020 tm 31-12-2021 22-07-2020 Zaak afgerond Melding behandelen Melding Besluit bodemkwaliteit (Bbk)**

Zaaknummer	Uitvoerende instantie		
RWSZ2020-00010069	Rijkswaterstaat Midden Nederland		
Zaaktype	Product	Subproduct	Hercontrole
Melding behandelen	Melding Besluit bodemkwaliteit (Bbk)		

## Algemeen

Zaakomschrijving	Melding BBK540386.0 HHNK toepassing van schone grond op de locatie Volendam 02-11-2020 tm 31-12-2021		
Ontvangen via	Kenmerk Initiator		
Meldingpunt bodemkwaliteit	AMMD-20-EXT-Loswal 5		

## Wetgeving

Aandachtsgebied	Juridische grondslag		
Nat	Besluit bodemkwaliteit		

Activiteit	Artikel 35 d .toepassing van grond of baggerspecie in ophogingen in waterbouwkundige constructies en voor het verondiepen en dempen van een oppervlaktewaterlichaam		
------------	---	--	--

## Planning

Startdatum	Gewenste einddatum	Einddatum
22 juli 2020	27 juli 2020	27 juli 2020

## Status

Zaakstatus	Zaak afgerond
------------	---------------

## Zaakresultaat

Resultaat vv aanvraag/melding	Positief beoordeeld
-------------------------------	---------------------

**Aanvraag/Melding - RWSZ2020-00010069 Melding BBK540386.0 HHNK toepassing van schone grond op de locatie Volendam 02-11-2020 tm 31-12-2021**

OLO-kenmerk	Ontvangst
	22 juli 2020

Zaakomschrijving	Melding BBK540386.0 HHNK toepassing van schone grond op de locatie Volendam 02-11-2020 tm 31-12-2021
------------------	--



Juridischegrondslag

Besluit bodemkwaliteit

Activiteit(en)

Artikel 35 d .toepassing van grond of baggerspecie in ophogingen in waterbouwkundige constructies en voor het verondiepen en dempen van een oppervlaktewaterlichaam

## Bedrijf en Organisatie - Hoogheemraadschap Hollands Noorderkwartier 37161516, Postbus 850 1440AW Purmerend

Statutaire naam

Hoogheemraadschap Hollands Noorderkwartier

KvK nummer

37161516

Vestigingsnummer

000004002636

Ingeschreven te

Datum oprichting

31 december 1701

Datum beëindiging

Telefoonnummer

[REDACTED]

Emailadres

info@hknk.nl

Internet adres

www.hknk.nl

Soort vestiging

Hoofd

Authentiek

Ja

### Contactpersoon - de heer [REDACTED]

Geslachtsaanduiding

Man

Voorletters

[REDACTED]

Voornaam

[REDACTED]

Voorvoegsels

[REDACTED]

Achternaam

[REDACTED]

Telefoonnummer

[REDACTED]

Mobiel nummer

[REDACTED]

E-mail

[REDACTED]@markermeerdijken.nl

## DMS - RWS-2020/39326 Nieuwe melding werk schone grond 540386 0 RWSD2020-00078822

Adviseur

[REDACTED]

Omschrijving

RWS-2020/39326 Nieuwe melding werk schone grond 540386 0

Bestand

RWS\202007\GFO\_ZAKEN\108246925\Nieuwe melding werk schone grond 540386.0.htm

Bestandsformaat

[REDACTED]

Datum aanmaak

23 juli 2020

Datum verzending

[REDACTED]

Soort document

Melding AMvB

Documentnummer

RWSD2020-00078822

Mate van openbaarheid

Openbaar

**DMS - Melding\_540386.0.pdf, Bijlage bij Nieuwe melding werk schone grond 540386 0  
RWSD2020-00078823**

Adviseur

Omschrijving

Melding\_540386.0.pdf, Bijlage bij Nieuwe melding werk schone grond 540386 0

Bestand

RWS\202007\GFO\_ZAKEN\108246925\Melding\_540386.0.pdf

Bestandsformaat

PDF Documenten

Datum aanmaak

23 juli 2020

Datum verzending

Documentnummer

RWSD2020-00078823

Mate van openbaarheid

Openbaar

**DMS - Melding\_540386.0.xml, Bijlage bij Nieuwe melding werk schone grond 540386 0  
RWSD2020-00078824**

Adviseur

Omschrijving

Melding\_540386.0.xml, Bijlage bij Nieuwe melding werk schone grond 540386 0

Bestand

RWS\202007\GFO\_ZAKEN\108246925\Melding\_540386.0.xml

Bestandsformaat

XML

Datum aanmaak

23 juli 2020

Datum verzending

Documentnummer

RWSD2020-00078824

Mate van openbaarheid

Openbaar

**DMS - Loswallen 3 en 5.pdf, Bijlage bij Nieuwe melding werk schone grond 540386 0  
RWSD2020-00078825**

Adviseur

Omschrijving

Loswallen 3 en 5.pdf, Bijlage bij Nieuwe melding werk schone grond 540386 0

Bestand

RWS\202007\GFO\_ZAKEN\108246925\Loswallen 3 en 5.pdf

Bestandsformaat

PDF Documenten

Datum aanmaak

23 juli 2020

Datum verzending

Documentnummer

RWSD2020-00078825

Mate van openbaarheid

Openbaar

**DMS - K41307-05.pdf, Bijlage bij Nieuwe melding werk schone grond 540386 0 RWSD2020-00078826**

Adviseur

Omschrijving

K41307-05.pdf, Bijlage bij Nieuwe melding werk schone grond 540386 0

Bestand

RWS\202007\GFO\_ZAKEN\108246925\K41307-05.pdf

Bestandsformaat

PDF Documenten

Datum aanmaak

23 juli 2020

Datum verzending

Documentnummer

RWSD2020-00078826

Mate van openbaarheid

Openbaar

**DMS - Automatische ontvangstbevestiging melding RWSD2020-00078841**

Adviseur

Omschrijving

Automatische ontvangstbevestiging melding

Bestand

RWS\202007\GFO\_ZAKEN\108246925\Automatische ontvangstbevestiging melding .htm

Bestandsformaat

Datum aanmaak

23 juli 2020

Datum verzending

Soort document

Ontvangstbevestiging

Documentnummer

RWSD2020-00078841

Mate van openbaarheid

Openbaar

**DMS - Automatische ontvangstbevestiging melding RWSD2020-00078922**

Adviseur

Omschrijving

Automatische ontvangstbevestiging melding

Bestand

RWS\202007\GFO\_ZAKEN\108246925\Automatische ontvangstbevestiging melding 1.htm

Bestandsformaat

Datum aanmaak

23 juli 2020

Datum verzending

Soort document

Ontvangstbevestiging

Documentnummer

RWSD2020-00078922

Mate van openbaarheid

Openbaar

**DMS - Onbestelbaar Automatische ontvangstbevestiging melding RWSD2020-00078923**

Adviseur

Omschrijving

Onbestelbaar Automatische ontvangstbevestiging melding

Bestand

RWS\202007\GFO\_ZAKEN\108246925\Onbestelbaar Automatische ontvangstbevestiging melding .htm

Bestandsformaat

Datum aanmaak

23 juli 2020

Datum verzending

Documentnummer

RWSD2020-00078923

Mate van openbaarheid

Openbaar

## DMS - Onbestelbaar Automatische ontvangstbevestiging melding RWSD2020-00078924

Adviseur

[Redacted]

Omschrijving

Onbestelbaar Automatische ontvangstbevestiging melding

Bestand

RWS\202007\GFO\_ZAKEN\108246925\Automatische ontvangstbevestiging melding 2.htm

Bestandsformaat

[Redacted]

Datum aanmaak

23 juli 2020

Datum verzending

[Redacted]

Documentnummer

RWSD2020-00078924

Mate van openbaarheid

Openbaar

## DMS - Onbestelbaar Automatische ontvangstbevestiging melding RWSD2020-00078925

Adviseur

[Redacted]

Omschrijving

Onbestelbaar Automatische ontvangstbevestiging melding

Bestand

RWS\202007\GFO\_ZAKEN\108246925\Onbestelbaar Automatische ontvangstbevestiging melding .msg

Bestandsformaat

Microsoft Outlook e-mail

Datum aanmaak

23 juli 2020

Datum verzending

[Redacted]

Soort document

Overig

Documentnummer

RWSD2020-00078925

Mate van openbaarheid

Openbaar

## DMS - Reactie op 2 Bbk meldingen werk schone grond loswal 5 (RWSZ2020-00010069) en loswal 8 (RWSZ2020-00010094) MMD RWSD2020-00079950

Adviseur

[Redacted]

Omschrijving

Reactie op 2 Bbk meldingen werk schone grond loswal 5 (RWSZ2020-00010069) en loswal 8 (RWSZ2020-00010094) MMD

Bestand

RWS\202007\GFO\_ZAKEN\108246925\Reactie op 2 Bbk meldingen werk schone grond loswal 5 (RWSZ2020-00010069) en loswal 8 (RWSZ2020-00010094) MMD.htm

Bestandsformaat

Datum aanmaak

27 juli 2020

Datum verzending

Documentnummer

RWSD2020-00079950

Mate van openbaarheid

Openbaar

**DMS - Melding\_540386.0.pdf, Bijlage bij Reactie op 2 Bbk meldingen werk schone grond loswal 5 (RWSZ2020-00010069) en loswal 8 (RWSZ2020-00010094) MMD RWSD2020-00079951**

Adviseur

Omschrijving

Melding\_540386.0.pdf, Bijlage bij Reactie op 2 Bbk meldingen werk schone grond loswal 5 (RWSZ2020-00010069) en loswal 8 (RWSZ2020-00010094) MMD

Bestand

RWS\202007\GFO\_ZAKEN\108246925\Melding\_540386.01.pdf

Bestandsformaat

PDF Documenten

Datum aanmaak

27 juli 2020

Datum verzending

Documentnummer

RWSD2020-00079951

Mate van openbaarheid

Openbaar

**DMS - Loswallen 3 en 5.pdf, Bijlage bij Reactie op 2 Bbk meldingen werk schone grond loswal 5 (RWSZ2020-00010069) en loswal 8 (RWSZ2020-00010094) MMD RWSD2020-00079952**

Adviseur

Omschrijving

Loswallen 3 en 5.pdf, Bijlage bij Reactie op 2 Bbk meldingen werk schone grond loswal 5 (RWSZ2020-00010069) en loswal 8 (RWSZ2020-00010094) MMD

Bestand

RWS\202007\GFO\_ZAKEN\108246925\Loswallen 3 en 51.pdf

Bestandsformaat

PDF Documenten



Datum aanmaak

27 juli 2020

Datum verzending

Documentnummer

RWSD2020-00079952

Mate van openbaarheid

Openbaar

**DMS - Melding\_540387.0.pdf, Bijlage bij Reactie op 2 Bbk meldingen werk schone grond loswal 5 (RWSZ2020-00010069) en loswal 8 (RWSZ2020-00010094) MMD RWSD2020-00079953**

Adviseur

Omschrijving

Melding\_540387.0.pdf, Bijlage bij Reactie op 2 Bbk meldingen werk schone grond loswal 5 (RWSZ2020-00010069) en loswal 8 (RWSZ2020-00010094) MMD

Bestand

RWS\202007\GFO\_ZAKEN\108246925\Melding\_540387.0.pdf

Bestandsformaat

PDF Documenten

Datum aanmaak

27 juli 2020

Datum verzending

Documentnummer

RWSD2020-00079953

Mate van openbaarheid

Openbaar

**DMS - Loswal 8.pdf, Bijlage bij Reactie op 2 Bbk meldingen werk schone grond loswal 5 (RWSZ2020-00010069) en loswal 8 (RWSZ2020-00010094) MMD RWSD2020-00079954**

Adviseur

Omschrijving

Loswal 8.pdf, Bijlage bij Reactie op 2 Bbk meldingen werk schone grond loswal 5 (RWSZ2020-00010069) en loswal 8 (RWSZ2020-00010094) MMD

Bestand

RWS\202007\GFO\_ZAKEN\108246925\Loswal 8.pdf

Bestandsformaat

PDF Documenten

Datum aanmaak

27 juli 2020

Datum verzending

Documentnummer

RWSD2020-00079954

Mate van openbaarheid



Openbaar

### DMS - Aanpassen BBK-meldingen schoon zand DG midden RWSD2021-00114952

Adviseur

Omschrijving

Aanpassen BBK-meldingen schoon zand DG midden

Bestand

RWS\202110\GFO\_ZAKEN\108246925\Aanpassen BBK-meldingen schoon zand DG midden.msg

Bestandsformaat

Microsoft Outlook e-mail

Datum aanmaak

1 oktober 2021

Datum verzending

Documentnummer

RWSD2021-00114952

Mate van openbaarheid

Openbaar

### DMS - K100631-01 Van Oord Grondstoffen B.V. BRL 9313, Bijlage bij Aanpassen BBK-meldingen schoon zand DG midden RWSD2021-00114953

Adviseur

Omschrijving

K100631-01 Van Oord Grondstoffen B.V. BRL 9313, Bijlage bij Aanpassen BBK-meldingen schoon zand DG midden

Bestand

RWS\202110\GFO\_ZAKEN\108246925\K100631-01 Van Oord Grondstoffen B.V. BRL 9313.pdf

Bestandsformaat

PDF Documenten

Datum aanmaak

1 oktober 2021

Datum verzending

Documentnummer

RWSD2021-00114953

Mate van openbaarheid

Openbaar

### DMS - Wijziging melding niet nodig RE Aanpassen BBK-meldingen schoon zand DG midden RWSD2021-00114954

Adviseur

Omschrijving

Wijziging melding niet nodig RE Aanpassen BBK-meldingen schoon zand DG midden

Bestand

RWS\202110\GFO\_ZAKEN\108246925\Wijziging melding niet nodig RE Aanpassen BBK-meldingen schoon zand DG midden.msg

Bestandsformaat

Microsoft Outlook e-mail

Datum aanmaak

1 oktober 2021

Datum verzending

Documentnummer

RWSD2021-00114954

Mate van openbaarheid

Openbaar

## GIS

Data eigenaar

RWS

Laag

GenGis22

Geouniek

273fcab46d88424ca819ec02e94077d2

X-Coordinaat

134643,987000

Y-Coordinaat

501825,157000

Meta informatie

<marker data="Zaak" type="1" text="" />

## Medewerker - mevrouw [REDACTED], tel: [REDACTED]

Geslacht

Vrouw

Voorletters

Roepnaam

Voorvoegsels

Achternaam

## Contact

Telefoonnummer werk

Mobiele telefoon zakelijk

E-mail werk

[REDACTED]@rws.nl

## Medewerker - mevrouw [REDACTED], tel: [REDACTED]

Geslacht

Vrouw

Voorletters

Roepnaam

Voorvoegsels

Achternaam

## Contact

Telefoonnummer werk

Mobiele telefoon zakelijk

E-mail werk

[REDACTED]@rws.nl

## Objecten

X-	Y-	Z-Coördinaat
134647,000000 m	501835,000000 m	

#### Aanvullende informatie

Extra informatie

Volendam

#### Procedure uitvoer - RWSZ2020-00010069 Melding BBK540386.0 HHNK toepassing van schone grond op de locatie Volendam 02-11-2020 tm 31-12-2021 22-07-2020 [SAW@ - BBK-Melding 1.1]

Data eigenaar

RWS

Omschrijving

RWSZ2020-00010069 Melding BBK540386.0 HHNK toepassing van schone grond op de locatie Volendam 02-11-2020 tm 31-12-2021 22-07-2020

Start datum

22 juli 2020

Procedure definitie

SAW@ - BBK-Melding 1.1

Procedure structuur

BBK Melding V1.4

Einddatum

27 juli 2020

Plandatum

Datum kritieke stap uitgevoerd

27 juli 2020

Kritieke datum

#### Teller

Teller

2

Teller type

Beeindigd

Teller datum

29 juli 2020

#### Taak - Overdracht Bbk 27-07-2020

Onderwerp

Overdracht Bbk

Begindatum

27 juli 2020

Datum voltooid

28 december 2020

Eigenaar

Status

Voltooid

Prioriteit

**From:** Mailer Meldsysteem Bodemkwaliteit <noreply@meldpuntbodemkwaliteit.nl>  
**Sent on:** woensdag, 22 juli 2020 17:22:18  
**To:** MeldpuntBBK (MN) <meldpuntbbk@rws.nl>; Omgevingsloket Online (WVL) <omgevingsloket@rws.nl>  
**Subject:** Nieuwe melding werk schone grond 540386.0  
**Attachments:** Melding\_540386.0.pdf (34.66 KB), Melding\_540386.0.xml (11.04 KB), Loswallen 3 en 5.pdf (967.27 KB), K41307-05.pdf (383.51 KB)



Rijkswaterstaat  
 Ministerie van Infrastructuur en Waterstaat

Geachte heer/mevrouw,

Bij deze ontvangt u een nieuwe melding met nummer 540386.0. De melding is ingediend door [REDACTED] namens HHNK. De melder heeft aan deze melding het kenmerk AMMD-20-EXT-Loswal 5 meegegeven. Het betreft een toepassing van schone grond op de locatie Volendam.

In de bijlagen treft u alle meldingsinformatie aan.

Indien u constateert dat de melding niet correct is of dat er meldingsinformatie ontbreekt of dat een melding anderszins niet voldoet aan de vereisten van het Besluit bodemkwaliteit, dan dient u daarover rechtstreeks met de melder te communiceren. Het meldsysteem ondersteunt deze communicatie niet. De melder is de enige die aanvullingen en wijzigingen aan kan brengen op de melding. Wij verzoeken u de melder eventuele wijzigingen/aanvullingen via het meldsysteem bij u te laten indienen. Voor deze melding heeft het systeem de volgende zaken geconstateerd:

#### **Wettelijk verplichte velden**

Alle wettelijk verplichte velden zijn ingevuld. De inhoudelijke correctheid van de ingevulde velden is niet gecontroleerd, dat is een taak voor het bevoegd gezag.

Voor deze melding heeft het systeem de volgende zaken geconstateerd:

#### **Termijnen**

De ingevulde project startdatum voldoet wel aan de wettelijke vereisten voor het tijdig indienen van een melding.

U kunt ervoor kiezen gebruik te maken van de mogelijkheden die het systeem biedt om uw beoordeling van deze melding aan deze melding te koppelen. Daarvoor dient u [in te loggen](#) in het systeem.

U kunt verschillende statusvelden aan deze melding koppelen alsmede uw eigen kenmerk. Tevens kunt u in een memoveld uw bevindingen opnemen. De volgende statusvelden staan tot uw beschikking:

- Indicatie 'Volledig' (Ja/Nee/Onbekend)
- Indicatie 'Goedgekeurd' (Ja/Nee/Onbekend)
- Indicatie 'Ingetrokken door melder' (Ja/Nee/Onbekend)
- Indicatie 'Partij is toegepast' (Ja/Nee/Onbekend)
- Indicatie 'Administratief afgehandeld' (Ja/Nee/Onbekend)
- Indicatie 'Toezicht houden in het veld' (Ja/Nee/Onbekend)
- Indicatie 'Toezicht gehouden in het veld' (Ja/Nee/Onbekend)
- Indicatie 'Bruikbaar voor bodemkwaliteitskaart' (Ja/Nee/Onbekend)

Met vriendelijke groet,

Dit bericht is automatisch gegenereerd.

**Disclaimer**

Dit e-mail bericht is uitsluitend bestemd voor geadresseerde(n) en kan vertrouwelijke informatie bevatten. Rijkswaterstaat is niet verantwoordelijk voor de juistheid en volledigheid noch voor de tijdige verzending en ontvangst van dit e-mailbericht en mogelijke attachments.

This e-mail may contain confidential material intended for the addressee only. Rijkswaterstaat shall not be liable for the incorrect or incomplete transmission of this e-mail or any attachments, nor for any delay in receipt.





**From:** Mailer Meldsysteem Bodemkwaliteit <noreply@meldpuntbodemkwaliteit.nl>  
**Sent on:** woensdag, 22 juli 2020 17:31:33  
**To:** MeldpuntBBK (MN) <meldpuntbbkkn@rws.nl>; Omgevingsloket Online (WVL) <omgevingsloket@rws.nl>  
**Subject:** Nieuwe melding werk schone grond 540387.0  
**Attachments:** Melding\_540387.0.pdf (45.44 KB), Melding\_540387.0.xml (10.98 KB), K41307-05.pdf (383.51 KB), Loswal 8.pdf (842.64 KB)



Rijkswaterstaat  
 Ministerie van Infrastructuur en Waterstaat

Geachte heer/mevrouw,

Bij deze ontvangt u een nieuwe melding met nummer 540387.0. De melding is ingediend door [REDACTED] namens HHNK. De melder heeft aan deze melding het kenmerk AMMD-20-EXT-Loswal 8 meegegeven. Het betreft een toepassing van schone grond op de locatie Uitdam.

In de bijlagen treft u alle meldingsinformatie aan.

Indien u constateert dat de melding niet correct is of dat er meldingsinformatie ontbreekt of dat een melding anderszins niet voldoet aan de vereisten van het Besluit bodemkwaliteit, dan dient u daarover rechtstreeks met de melder te communiceren. Het meldsysteem ondersteunt deze communicatie niet. De melder is de enige die aanvullingen en wijzigingen aan kan brengen op de melding. Wij verzoeken u de melder eventuele wijzigingen/aanvullingen via het meldsysteem bij u te laten indienen. Voor deze melding heeft het systeem de volgende zaken geconstateerd:

#### **Wettelijk verplichte velden**

Alle wettelijk verplichte velden zijn ingevuld. De inhoudelijke correctheid van de ingevulde velden is niet gecontroleerd, dat is een taak voor het bevoegd gezag.

Voor deze melding heeft het systeem de volgende zaken geconstateerd:

#### **Termijnen**

De ingevulde project startdatum voldoet wel aan de wettelijke vereisten voor het tijdig indienen van een melding.

U kunt ervoor kiezen gebruik te maken van de mogelijkheden die het systeem biedt om uw beoordeling van deze melding aan deze melding te koppelen. Daarvoor dient u [in te loggen](#) in het systeem.

U kunt verschillende statusvelden aan deze melding koppelen alsmede uw eigen kenmerk. Tevens kunt u in een memoveld uw bevindingen opnemen. De volgende statusvelden staan tot uw beschikking:

- Indicatie 'Volledig' (Ja/Nee/Onbekend)
- Indicatie 'Goedgekeurd' (Ja/Nee/Onbekend)
- Indicatie 'Ingetrokken door melder' (Ja/Nee/Onbekend)
- Indicatie 'Partij is toegepast' (Ja/Nee/Onbekend)
- Indicatie 'Administratief afgehandeld' (Ja/Nee/Onbekend)
- Indicatie 'Toezicht houden in het veld' (Ja/Nee/Onbekend)
- Indicatie 'Toezicht gehouden in het veld' (Ja/Nee/Onbekend)
- Indicatie 'Bruikbaar voor bodemkwaliteitskaart' (Ja/Nee/Onbekend)

Met vriendelijke groet,

Dit bericht is automatisch gegenereerd.

Disclaimer

Dit e-mail bericht is uitsluitend bestemd voor geadresseerde(n) en kan vertrouwelijke informatie bevatten. Rijkswaterstaat is niet verantwoordelijk voor de juistheid en volledigheid noch voor de tijdige verzending en ontvangst van dit e-mailbericht en mogelijke attachments.

This e-mail may contain confidential material intended for the addressee only. Rijkswaterstaat shall not be liable for the incorrect or incomplete transmission of this e-mail or any attachments, nor for any delay in receipt.





## Melding besluit bodemkwaliteit

**Meldingnummer:** 540387.0  
**Melding gedaan op:** 22-07-2020  
**Melding type:** Werk schone grond  
**Melding gedaan door:** Unie van Marken  
[REDACTED]  
[REDACTED]  
[contact@markermeerdijken.nl](mailto:contact@markermeerdijken.nl)  
**Status:** Verzonden

## 1. Algemene gegevens van de toepasser / eigenaar

**Naam** HHNK  
**Postadres** Stationsplein 136  
1703WC Heerhugowaard

**Telefoonnummer** [REDACTED]

**Faxnummer** --

**E-mailadres** info@hhnk.nl

**Rechtspersoon** Organisatie

**KvK nummer:** 37161516

**Vestigingsnummer:** --

### Contactpersoon

**Naam** De heer [REDACTED]

**Telefoonnummer** [REDACTED]

**Mobielnummer** [REDACTED]

**E-mailadres** [REDACTED]@markermeerdijken.nl

## 2. Project details

**Naam:** Loswal 8

**Startdatum:** 10-8-2020

**Einddatum:** 31-12-2021

### 3. Adresgegevens van de toepassingslocatie

<b>Adres:</b>	--
<b>Postcode:</b>	--
<b>Plaats:</b>	Uitdam
<b>X-coördinaat:</b>	133728
<b>Y-coördinaat:</b>	492922
<b>Bodemlaag hoogte t.o.v. maaiveld:</b>	--
<b>Omschrijving:</b>	Het betreft tijdelijke opslag van schoon zand tbv realisatie (tijdelijke) loswal 8. Later wordt dit zand weer afgevoerd. De definitieve bestemming (ofwel toepassing) is nog niet bekend. Wanneer dit bekend is, zal de BBK-melding worden aangepast. In bijlagen een situering van loswal 8 en een BRL SIKB 9313 (zand)wincertificaat klasse AW.

#### Plattegrond

<b>Bijgevoegde plattegronden:</b>	K41307-05.pdf Loswal 8.pdf
-----------------------------------	-------------------------------

Plattegrond:

### 4. Wie is bevoegd gezag voor de toepassing

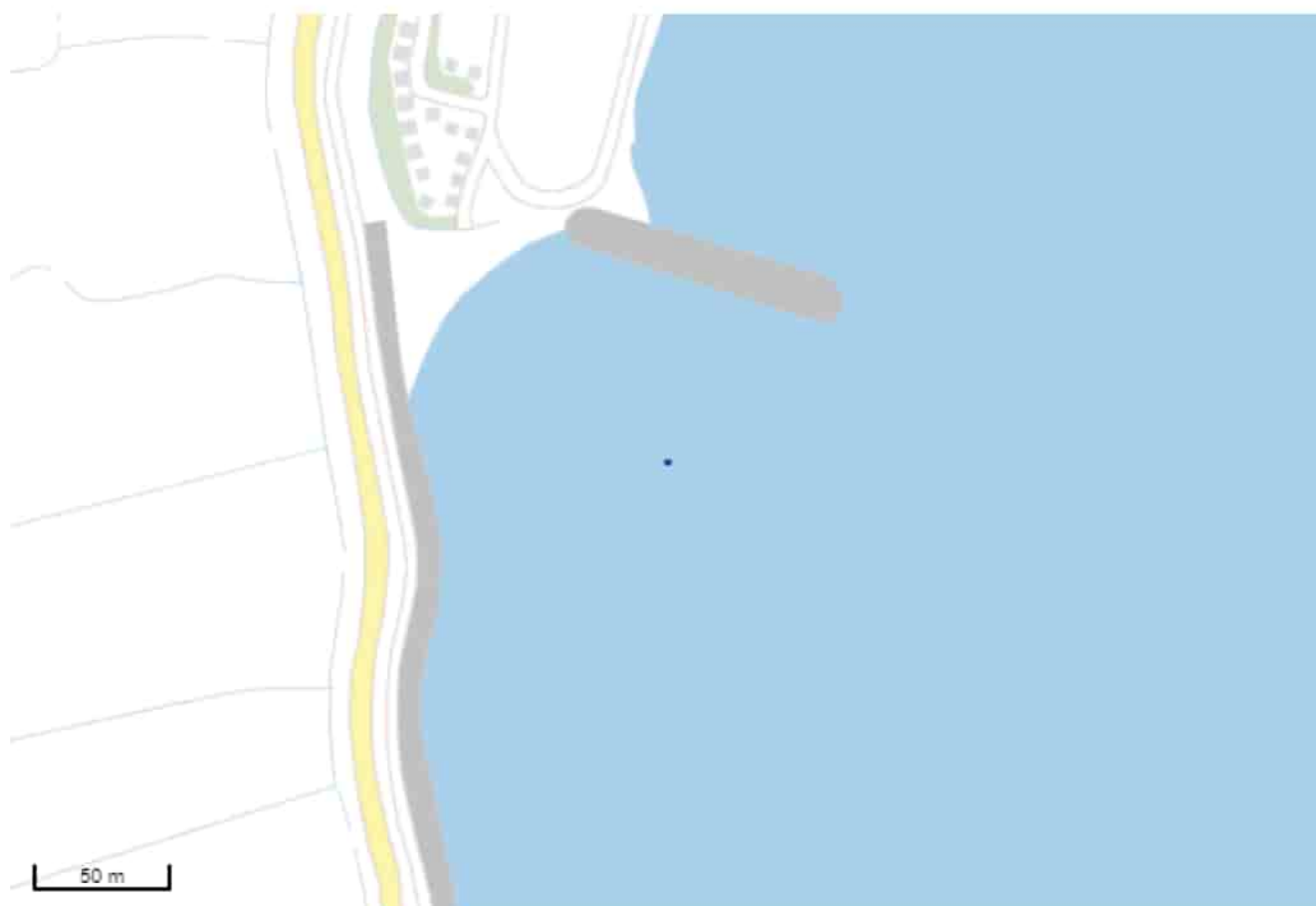
<b>Bevoegd Gezag Type:</b>	Rijkswaterstaat
----------------------------	-----------------

#### Bevoegd Gezag

<b>Naam:</b>	Rijkswaterstaat Midden-Nederland
<b>Afdeling:</b>	--
<b>Adres:</b>	Postbus 2232
<b>Postcode:</b>	3500GE
<b>Plaats:</b>	Utrecht
<b>Telefoonnummer:</b>	██████████
<b>Faxnummer:</b>	██████████

### 5. Status (Bevoegd Gezag)

<b>Kenmerk Melder:</b>	AMMD-20-EXT-Loswal 8
<b>Opmerking melder:</b>	



Behandelend toezichthouder RWS Midden NL is de heer [REDACTED]

<b>Kenmerk bevoegd gezag:</b>	--
<b>Naam behandelaar:</b>	--
<b>Opmerking bevoegd gezag:</b>	--
<b>Indicatie 'Volledig':</b>	Onbekend
<b>Indicatie 'Goedgekeurd':</b>	Onbekend
<b>Indicatie 'Ingetrokken door melder':</b>	Onbekend
<b>Indicatie 'Partij is toegepast':</b>	Onbekend
<b>Indicatie 'Administratief afgehandeld':</b>	Onbekend
<b>Indicatie 'Toezicht houden in het veld':</b>	Onbekend
<b>Indicatie 'Toezicht gehouden in het veld':</b>	Onbekend
<b>Indicatie 'Bruikbaar voor bodemkwaliteitskaart':</b>	Onbekend

**From:** Omgevingsloket Online (WVL)

**Sent on:** donderdag, 23 juli 2020 11:55:18

**To:** contact@markermeerdijken.nl; info@hhnk.nl; [REDACTED]@markermeerdijken.nl

**CC:** [REDACTED] (MN) <[REDACTED]@rws.nl>

**Subject:** Automatische ontvangstbevestiging melding

Geachte relatie,

Op 22-07-2020 heb ik uw melding met uw kenmerk "AMMD-20-EXT-Loswal 8" ontvangen en geregistreerd onder RWSZ2020-00010094.

Ik stuur uw melding door naar Rijkswaterstaat Midden-Nederland te Lelystad die uw melding zal behandelen.

Indien uw melding voldoet aan de eisen die de wet hieraan stelt en u niets van mij hoort, kunt u na de vastgestelde termijn u zich te houden aan de voor de activiteit geldende algemene regels.

Wanneer uw melding niet voldoet, er aanvullende voorwaarden moeten worden gesteld aan de activiteit of er is sprake van aanleiding van uw melding dan zal ik contact met u opnemen.

Ik wijs u op de mogelijkheid dat voor de werkzaamheden tevens vergunningen dan wel ontheffingen of meldingen onder andere wet- en regelgeving nodig kunnen zijn.

Ook kan het Rijksvastgoedbedrijf (RVB) voorwaarden opleggen aan het gebruik van staatseigendommen, waarvoor een (marktconforme) gebruikersvergoeding. Indien dit van toepassing is, neemt het RVB contact met u op.

Hebt u vragen over de afhandeling van uw melding dan kunt u contact opnemen met de heer [REDACTED] telefoonnummer [REDACTED].

Dit bericht is automatisch aangemaakt en verzonden en daarom niet ondertekend.

Hoogachtend,

DE MINISTER VAN INFRASTRUCTUUR EN WATERSTAAT,  
Namens deze,

Servicecenter Vergunningen  
Rijkswaterstaat Corporate Dienst/Klant & Services  
M [omgevingsloket@rws.nl](mailto:omgevingsloket@rws.nl)  
[REDACTED]

Water.Wegen.Werken.Rijkswaterstaat





## Melding besluit bodemkwaliteit

**Meldingnummer:** 540386.0  
**Melding gedaan op:** 22-07-2020  
**Melding type:** Werk schone grond  
**Melding gedaan door:** Unie van Marken  
[REDACTED]  
[REDACTED]  
[contact@markermeerdijken.nl](mailto:contact@markermeerdijken.nl)  
**Status:** Verzonden

## 1. Algemene gegevens van de toepasser / eigenaar

<b>Naam</b>	HHNK
<b>Postadres</b>	Stationsplein 136 1703WC Heerhugowaard
<b>Telefoonnummer</b>	[REDACTED]
<b>Faxnummer</b>	--
<b>E-mailadres</b>	info@hhnk.nl
<b>Rechtspersoon</b>	Organisatie
<b>KvK nummer:</b>	37161516
<b>Vestigingsnummer:</b>	--
<b>Contactpersoon</b>	
<b>Naam</b>	De heer [REDACTED]
<b>Telefoonnummer</b>	[REDACTED]
<b>Mobielnummer</b>	[REDACTED]
<b>E-mailadres</b>	[REDACTED]@markermeerdijken.nl

## 2. Project details

<b>Naam:</b>	Loswal 5
<b>Startdatum:</b>	2-11-2020
<b>Einddatum:</b>	31-12-2021

### 3. Adresgegevens van de toepassingslocatie

<b>Adres:</b>	--
<b>Postcode:</b>	--
<b>Plaats:</b>	Volendam
<b>X-coördinaat:</b>	134647
<b>Y-coördinaat:</b>	501835
<b>Bodemlaag hoogte t.o.v. maaiveld:</b>	--
<b>Omschrijving:</b>	Het betreft tijdelijke opslag van schoon zand tbv realisatie (tijdelijke) loswal 4. Later wordt dit zand weer afgevoerd. De definitieve bestemming (ofwel toepassing) is nog niet bekend. Wanneer dit bekend is, zal de BBK-melding worden aangepast. In bijlagen een overzichtstekening van loswal 5 met BRL SIKB 9313 (zand)wincertificaat klasse AW (incl situering herkomst).

#### Plattegrond

<b>Bijgevoegde plattegronden:</b>	Loswallen 3 en 5.pdf K41307-05.pdf
-----------------------------------	---------------------------------------

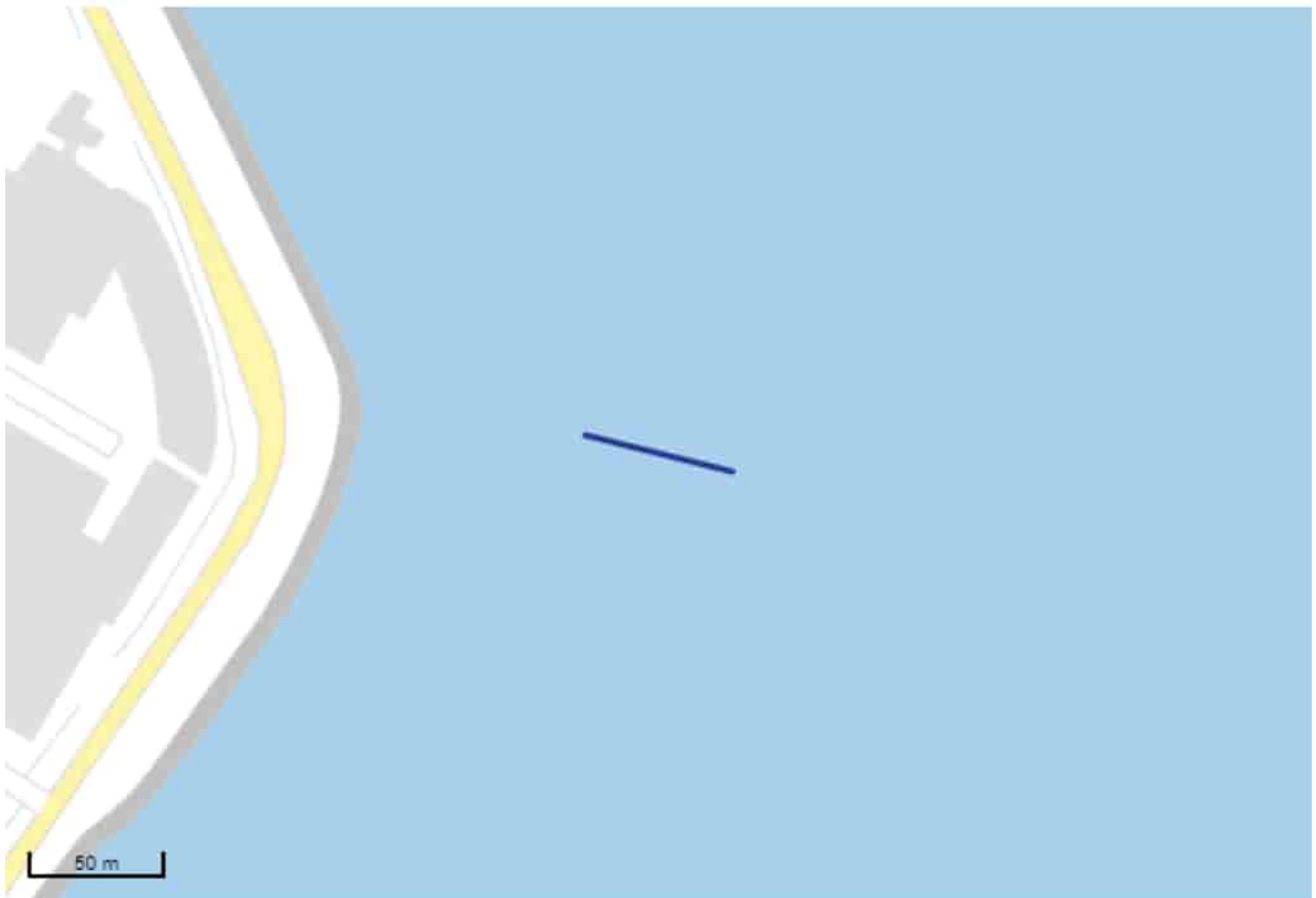
**Plattegrond:**

### 4. Wie is bevoegd gezag voor de toepassing

<b>Bevoegd Gezag Type:</b>	Rijkswaterstaat
<b>Bevoegd Gezag</b>	
<b>Naam:</b>	Rijkswaterstaat Midden-Nederland
<b>Afdeling:</b>	--
<b>Adres:</b>	Postbus 2232
<b>Postcode:</b>	3500GE
<b>Plaats:</b>	Utrecht
<b>Telefoonnummer:</b>	██████████
<b>Faxnummer:</b>	██████████

### 5. Status (Bevoegd Gezag)

<b>Kenmerk Melder:</b>	AMMD-20-EXT-Loswal 5
<b>Opmerking melder:</b>	



Behandelend toezichthouder RWS Midden NL is de heer [REDACTED]

<b>Kenmerk bevoegd gezag:</b>	--
<b>Naam behandelaar:</b>	--
<b>Opmerking bevoegd gezag:</b>	--
<b>Indicatie 'Volledig':</b>	Onbekend
<b>Indicatie 'Goedgekeurd':</b>	Onbekend
<b>Indicatie 'Ingetrokken door melder':</b>	Onbekend
<b>Indicatie 'Partij is toegepast':</b>	Onbekend
<b>Indicatie 'Administratief afgehandeld':</b>	Onbekend
<b>Indicatie 'Toezicht houden in het veld':</b>	Onbekend
<b>Indicatie 'Toezicht gehouden in het veld':</b>	Onbekend
<b>Indicatie 'Bruikbaar voor bodemkwaliteitskaart':</b>	Onbekend



# Genetics PowerBrowser

## Totaaloverzicht - Zaak

Medewerker	Datum	Tijd	Versie
	2 februari 2022	1:25:31	14.10.4

**Zaak - RWSZ2020-00010094 Melding BBK540387.0 HHNK betreft een toepassing van schone grond op de locatie Uitdam 10-8-2020 tm 31-12-2021 22-07-2020 Zaak afgerond Melding behandelen Melding Besluit bodemkwaliteit (Bbk)**

Zaaknummer	Uitvoerende instantie		
RWSZ2020-00010094	Rijkswaterstaat Midden Nederland		
Zaaktype	Product	Subproduct	Hercontrole
Melding behandelen	Melding Besluit bodemkwaliteit (Bbk)		

## Algemeen

Zaakomschrijving
Melding BBK540387.0 HHNK betreft een toepassing van schone grond op de locatie Uitdam 10-8-2020 tm 31-12-2021

Ontvangen via	Kenmerk Initiator
	AMMD-20-EXT-Loswal 8

## Wetgeving

Aandachtsgebied	Juridische grondslag
Nat	Besluit bodemkwaliteit

Activiteit
Artikel 35 d .toepassing van grond of baggerspecie in ophogingen in waterbouwkundige constructies en voor het verondiepen en dempen van een oppervlaktewaterlichaam

## Planning

Startdatum	Gewenste einddatum	Einddatum
22 juli 2020	27 juli 2020	27 juli 2020

## Status

Zaakstatus
Zaak afgerond

## Zaakresultaat

Resultaat vv aanvraag/melding
Positief beoordeeld

**Aanvraag/Melding - RWSZ2020-00010094 Melding BBK540387.0 HHNK betreft een toepassing van schone grond op de locatie Uitdam 10-8-2020 tm 31-12-2021**

OLO-kenmerk	Ontvangst
	22 juli 2020

Zaakomschrijving
Melding BBK540387.0 HHNK betreft een toepassing van schone grond op de locatie Uitdam 10-8-2020 tm 31-12-2021

Juridischegrondslag

Besluit bodemkwaliteit

Activiteit(en)

Artikel 35 d .toepassing van grond of baggerspecie in ophogingen in waterbouwkundige constructies en voor het verondiepen en dempen van een oppervlaktewaterlichaam

## Bedrijf en Organisatie - Hoogheemraadschap Hollands Noorderkwartier 37161516, Postbus 850 1440AW Purmerend

Statutaire naam

Hoogheemraadschap Hollands Noorderkwartier

KvK nummer

37161516

Vestigingsnummer

000004002636

Ingeschreven te

Datum oprichting

31 december 1701

Datum beëindiging

Telefoonnummer

Emailadres

info@hknk.nl

Internet adres

www.hknk.nl

Soort vestiging

Hoofd

Authentiek

Ja

### Contactpersoon - de heer

Geslachtsaanduiding

Man

Voorletters

Voornaam

Voorvoegsels

Achternaam

Telefoonnummer

Mobiel nummer

E-mail

@markermeerdijken.nl

## DMS - RWS-2020/39351 Nieuwe melding werk schone grond 540387 0 RWSD2020-00078942

Adviseur

Omschrijving

RWS-2020/39351 Nieuwe melding werk schone grond 540387 0

Bestand

RWS\202007\GFO\_ZAKEN\108246990\Nieuwe melding werk schone grond 540387.0.htm

Bestandsformaat

Datum aanmaak

23 juli 2020

Datum verzending

Soort document

Melding AMvB

Documentnummer

RWSD2020-00078942

Mate van openbaarheid

Openbaar

**DMS - Melding\_540387.0.pdf, Bijlage bij Nieuwe melding werk schone grond 540387 0  
RWSD2020-00078943**

Adviseur

Omschrijving

Melding\_540387.0.pdf, Bijlage bij Nieuwe melding werk schone grond 540387 0

Bestand

RWS\202007\GFO\_ZAKEN\108246990\Melding\_540387.0.pdf

Bestandsformaat

PDF Documenten

Datum aanmaak

23 juli 2020

Datum verzending

Documentnummer

RWSD2020-00078943

Mate van openbaarheid

Openbaar

**DMS - Melding\_540387.0.xml, Bijlage bij Nieuwe melding werk schone grond 540387 0  
RWSD2020-00078944**

Adviseur

Omschrijving

Melding\_540387.0.xml, Bijlage bij Nieuwe melding werk schone grond 540387 0

Bestand

RWS\202007\GFO\_ZAKEN\108246990\Melding\_540387.0.xml

Bestandsformaat

XML

Datum aanmaak

23 juli 2020

Datum verzending

Documentnummer

RWSD2020-00078944

Mate van openbaarheid

Openbaar

**DMS - K41307-05.pdf, Bijlage bij Nieuwe melding werk schone grond 540387 0 RWSD2020-00078945**

Adviseur

Omschrijving

K41307-05.pdf, Bijlage bij Nieuwe melding werk schone grond 540387 0

Bestand



RWS\202007\GFO\_ZAKEN\108246990\K41307-05.pdf

Bestandsformaat

PDF Documenten

Datum aanmaak

23 juli 2020

Datum verzending

Documentnummer

RWSD2020-00078945

Mate van openbaarheid

Openbaar

### **DMS - Loswal 8.pdf, Bijlage bij Nieuwe melding werk schone grond 540387 0 RWSD2020-00078946**

Adviseur

Omschrijving

Loswal 8.pdf, Bijlage bij Nieuwe melding werk schone grond 540387 0

Bestand

RWS\202007\GFO\_ZAKEN\108246990\Loswal 8.pdf

Bestandsformaat

PDF Documenten

Datum aanmaak

23 juli 2020

Datum verzending

Documentnummer

RWSD2020-00078946

Mate van openbaarheid

Openbaar

### **DMS - Automatische ontvangstbevestiging melding RWSD2020-00078954**

Adviseur

Omschrijving

Automatische ontvangstbevestiging melding

Bestand

RWS\202007\GFO\_ZAKEN\108246990\Automatische ontvangstbevestiging melding .htm

Bestandsformaat

Datum aanmaak

23 juli 2020

Datum verzending

Soort document

Ontvangstbevestiging

Documentnummer

RWSD2020-00078954

Mate van openbaarheid

Openbaar

**DMS - Reactie op 2 Bbk meldingen werk schone grond loswal 5 (RWSZ2020-00010069) en loswal 8 (RWSZ2020-00010094) MMD RWSD2020-00079916**

Adviseur

Omschrijving

Reactie op 2 Bbk meldingen werk schone grond loswal 5 (RWSZ2020-00010069) en loswal 8 (RWSZ2020-00010094) MMD

Bestand

RWS\202007\GFO\_ZAKEN\108246990\Reactie op 2 Bbk meldingen werk schone grond loswal 5 (RWSZ2020-00010069) en loswal 8 (RWSZ2020-00010094) MMD.htm

Bestandsformaat

Datum aanmaak

27 juli 2020

Datum verzending

Documentnummer

RWSD2020-00079916

Mate van openbaarheid

Openbaar

**DMS - Melding\_540386.0.pdf, Bijlage bij Reactie op 2 Bbk meldingen werk schone grond loswal 5 (RWSZ2020-00010069) en loswal 8 (RWSZ2020-00010094) MMD RWSD2020-00079917**

Adviseur

Omschrijving

Melding\_540386.0.pdf, Bijlage bij Reactie op 2 Bbk meldingen werk schone grond loswal 5 (RWSZ2020-00010069) en loswal 8 (RWSZ2020-00010094) MMD

Bestand

RWS\202007\GFO\_ZAKEN\108246990\Melding\_540386.0.pdf

Bestandsformaat

PDF Documenten

Datum aanmaak

27 juli 2020

Datum verzending

Documentnummer

RWSD2020-00079917

Mate van openbaarheid

Openbaar

**DMS - Loswallen 3 en 5.pdf, Bijlage bij Reactie op 2 Bbk meldingen werk schone grond loswal 5**

**(RWSZ2020-00010069) en loswal 8 (RWSZ2020-00010094) MMD RWSD2020-00079918**

Adviseur

[Redacted]

Omschrijving

Loswallen 3 en 5.pdf, Bijlage bij Reactie op 2 Bbk meldingen werk schone grond loswal 5 (RWSZ2020-00010069) en loswal 8 (RWSZ2020-00010094) MMD

Bestand

RWS\202007\GFO\_ZAKEN\108246990\Loswallen 3 en 5.pdf

Bestandsformaat

PDF Documenten

Datum aanmaak

27 juli 2020

Datum verzending

Documentnummer

RWSD2020-00079918

Mate van openbaarheid

Openbaar

**DMS - Melding\_540387.0.pdf, Bijlage bij Reactie op 2 Bbk meldingen werk schone grond loswal 5 (RWSZ2020-00010069) en loswal 8 (RWSZ2020-00010094) MMD RWSD2020-00079919**

Adviseur

[Redacted]

Omschrijving

Melding\_540387.0.pdf, Bijlage bij Reactie op 2 Bbk meldingen werk schone grond loswal 5 (RWSZ2020-00010069) en loswal 8 (RWSZ2020-00010094) MMD

Bestand

RWS\202007\GFO\_ZAKEN\108246990\Melding\_540387.01.pdf

Bestandsformaat

PDF Documenten

Datum aanmaak

27 juli 2020

Datum verzending

Documentnummer

RWSD2020-00079919

Mate van openbaarheid

Openbaar

**DMS - Loswal 8.pdf, Bijlage bij Reactie op 2 Bbk meldingen werk schone grond loswal 5 (RWSZ2020-00010069) en loswal 8 (RWSZ2020-00010094) MMD RWSD2020-00079920**

Adviseur

[Redacted]

Omschrijving

Loswal 8.pdf, Bijlage bij Reactie op 2 Bbk meldingen werk schone grond loswal 5 (RWSZ2020-00010069) en loswal 8 (RWSZ2020-00010094) MMD

Bestand

RWS\202007\GFO\_ZAKEN\108246990\Loswal 81.pdf

Bestandsformaat

PDF Documenten

Datum aanmaak

27 juli 2020

Datum verzending

Documentnummer

RWSD2020-00079920

Mate van openbaarheid

Openbaar

## GIS

Data eigenaar

RWS

Laag

GenGis22

Geouniek

32265b22147b4fef909a985bdfe33f3f

X-Coordinaat

133699,440000

Y-Coordinaat

492947,200000

Meta informatie

<marker data="Zaak" type="1" text="" />

## Medewerker - mevrouw [REDACTED], tel: [REDACTED]

Geslacht

Vrouw

Voorletters

[REDACTED]

Roepnaam

[REDACTED]

Voorvoegsels

[REDACTED]

Achternaam

[REDACTED]

## Contact

Telefoonnummer werk

[REDACTED]

Mobiele telefoon zakelijk

[REDACTED]

E-mail werk

[REDACTED]@rws.nl

## Medewerker - mevrouw [REDACTED], tel: [REDACTED]

Geslacht

Vrouw

Voorletters

[REDACTED]

Roepnaam

[REDACTED]

Voorvoegsels

[REDACTED]

Achlernaam

[REDACTED]

## Contact

Telefoonnummer werk

[REDACTED]

Mobiele telefoon zakelijk

[REDACTED]

E-mail werk

[REDACTED]@rws.nl

## Objecten

X-	Y-	Z-Coördinaat
133728,000000 m	492922,000000 m	

## Aanvullende informatie

Extra informatie

Uitdam

## Procedure uitvoer - RWSZ2020-00010094 Melding BBK540387.0 HHNK betreft een toepassing van schone grond op de locatie Uitdam 10-8-2020 tm 31-12-2021 22-07-2020 [SAW@ - BBK-Melding 1.1]

Data eigenaar

RWS

Omschrijving

RWSZ2020-00010094 Melding BBK540387.0 HHNK betreft een toepassing van schone grond op de locatie Uitdam 10-8-2020 tm 31-12-2021 22-07-2020

Start datum

22 juli 2020

Procedure definitie

SAW@ - BBK-Melding 1.1

Procedure structuur

BBK Melding V1.4

Einddatum

27 juli 2020

Plandatum

Datum kritieke stap uitgevoerd

27 juli 2020

Kritieke datum

## Teller

Teller

2

Teller type

Beëindigd

Teller datum

29 juli 2020

## Taak - Overdracht Bbk 27-07-2020

Onderwerp

Overdracht Bbk

Begindatum

27 juli 2020

Datum voltooid

28 december 2020

Eigenaar

Status

Voltooid

Prioriteit



**From:** Mailer Meldsysteem Bodemkwaliteit <noreply@meldpuntbodemkwaliteit.nl>  
**Sent on:** woensdag, 22 juli 2020 15:44:40  
**To:** MeldpuntBBK (MN) <meldpuntbbk@rws.nl>; Omgevingsloket Online (WVL) <omgevingsloket@rws.nl>  
**Subject:** Gewijzigde melding werk schone grond 506781.1  
**Attachments:** Melding\_506781.1.pdf (6.92 KB), Melding\_506781.1.xml (11.92 KB), K41307-05.pdf (383.51 KB)



Rijkswaterstaat  
 Ministerie van Infrastructuur en Waterstaat

Geachte heer/mevrouw,

Bij deze ontvangt u een gewijzigde melding met nummer 506781.1. De melding is ingediend door [REDACTED] namens HHNK. De melder heeft aan deze melding het kenmerk AMMD-19-EXT-M15 werkbaan meegegeven. Het betreft een toepassing van schone grond op de locatie Markermeer.

In de bijlagen treft u alle meldingsinformatie aan.

Indien u constateert dat de melding niet correct is of dat er meldingsinformatie ontbreekt of dat een melding anderszins niet voldoet aan de vereisten van het Besluit bodemkwaliteit, dan dient u daarover rechtstreeks met de melder te communiceren. Het meldsysteem ondersteunt deze communicatie niet. De melder is de enige die aanvullingen en wijzigingen aan kan brengen op de melding. Wij verzoeken u de melder eventuele wijzigingen/aanvullingen via het meldsysteem bij u te laten indienen. Voor deze melding heeft het systeem de volgende zaken geconstateerd:

#### **Wettelijk verplichte velden**

Alle wettelijk verplichte velden zijn ingevuld. De inhoudelijke correctheid van de ingevulde velden is niet gecontroleerd, dat is een taak voor het bevoegd gezag.

Voor deze melding heeft het systeem de volgende zaken geconstateerd:

#### **Termijnen**

De ingevulde project startdatum voldoet niet aan de wettelijke vereisten voor het tijdig indienen van een melding.

U kunt ervoor kiezen gebruik te maken van de mogelijkheden die het systeem biedt om uw beoordeling van deze melding aan deze melding te koppelen. Daarvoor dient u [in te loggen](#) in het systeem.

U kunt verschillende statusvelden aan deze melding koppelen alsmede uw eigen kenmerk. Tevens kunt u in een memoveld uw bevindingen opnemen. De volgende statusvelden staan tot uw beschikking:

- Indicatie 'Volledig' (Ja/Nee/Onbekend)
- Indicatie 'Goedgekeurd' (Ja/Nee/Onbekend)
- Indicatie 'Ingetrokken door melder' (Ja/Nee/Onbekend)
- Indicatie 'Partij is toegepast' (Ja/Nee/Onbekend)
- Indicatie 'Administratief afgehandeld' (Ja/Nee/Onbekend)
- Indicatie 'Toezicht houden in het veld' (Ja/Nee/Onbekend)
- Indicatie 'Toezicht gehouden in het veld' (Ja/Nee/Onbekend)
- Indicatie 'Bruikbaar voor bodemkwaliteitskaart' (Ja/Nee/Onbekend)

Met vriendelijke groet,

Dit bericht is automatisch gegenereerd.

Disclaimer

Dit e-mail bericht is uitsluitend bestemd voor geadresseerde(n) en kan vertrouwelijke informatie bevatten. Rijkswaterstaat is niet verantwoordelijk voor de juistheid en volledigheid noch voor de tijdige verzending en ontvangst van dit e-mailbericht en mogelijke attachments.

This e-mail may contain confidential material intended for the addressee only. Rijkswaterstaat shall not be liable for the incorrect or incomplete transmission of this e-mail or any attachments, nor for any delay in receipt.





## Melding besluit bodemkwaliteit

**Meldingnummer:** 506781.1  
**Melding gedaan op:** 22-07-2020  
**Melding type:** Werk schone grond  
**Melding gedaan door:** Unie van Marken  
[REDACTED]  
[REDACTED]  
[contact@markermeerdijken.nl](mailto:contact@markermeerdijken.nl)  
**Status:** Verzonden

## 1. Algemene gegevens van de toepasser / eigenaar

**Naam** HHNK  
**Postadres** Stationsplein 136  
1703WC Heerhugowaard

**Telefoonnummer** [REDACTED]

**Faxnummer** --

**E-mailadres** info@hhnk.nl

**Rechtspersoon** Organisatie

**KvK nummer:** 37161516

**Vestigingsnummer:** --

### Contactpersoon

**Naam** De heer [REDACTED]

**Telefoonnummer** [REDACTED]

**Mobielnummer** [REDACTED]

**E-mailadres** [REDACTED]@markermeerdijken.nl

## 2. Project details

**Naam:** M15

**Startdatum:** 14-10-2019

**Einddatum:** 31-12-2023

### 3. Adresgegevens van de toepassingslocatie


<b>Adres:</b>	--
<b>Postcode:</b>	--
<b>Plaats:</b>	Markermeer
<b>X-coördinaat:</b>	131308
<b>Y-coördinaat:</b>	490395
<b>Bodemlaag hoogte t.o.v. maaiveld:</b>	0,00
<b>Omschrijving:</b>	<p>22/7/20 Deze "wijziging" is ter informatie. Het zand wordt momenteel geleverd vanuit IJsselmeergebied onder BRL 9313 (Van Vliet = zie bijlage). Dit zand is eveneens "evident onverdacht". Onderhavige melding wordt niet meer per ophoogslag gewijzigd.</p> <p>14/10/19 HHNK voert in alliantie met marktpartijen, zijnde AMMD, de dijkversterking Markermeerdijken uit. Unie van Marken is de juridische entiteit voor de GWW-werkzaamheden.</p> <p>Er wordt primair zand geleverd vanuit Stroomgeul gelegen in het Markermeer, dat gewonnen wordt onder 1 m-ongerode laag en daarmee als "evident onverdacht" beschouwd. Vanuit Stroomgeul wordt 336.000 m<sup>3</sup> zand geleverd voor dijkversterking Markermeerdijken.</p>

#### Plattegrond

<b>Bijgevoegde plattegronden:</b>	K41307-05.pdf
<b>Plattegrond:</b>	

### 4. Wie is bevoegd gezag voor de toepassing

<b>Bevoegd Gezag Type:</b>	Rijkswaterstaat
<b>Bevoegd Gezag</b>	
<b>Naam:</b>	Rijkswaterstaat Midden-Nederland
<b>Afdeling:</b>	--
<b>Adres:</b>	Postbus 2232
<b>Postcode:</b>	3500GE



**Plaats:** Utrecht  
**Telefoonnummer:**   
**Faxnummer:**

## 5. Status (Bevoegd Gezag)

**Kenmerk Melder:** AMMD-19-EXT-M15 werkbaan

### Opmerking melder:

Voor project dijkversterking Markermeerdijken is   
toezichthouder/handhaver en aanspreekpunt.

**Kenmerk bevoegd gezag:** --  
**Naam behandelaar:** --  
**Opmerking bevoegd gezag:** --  
**Indicatie 'Volledig':** Onbekend  
**Indicatie 'Goedgekeurd':** Onbekend  
**Indicatie 'Ingetrokken door melder':** Onbekend  
**Indicatie 'Partij is toegepast':** Onbekend  
**Indicatie 'Administratief afgehandeld':** Onbekend  
**Indicatie 'Toezicht houden in het veld':** Onbekend  
**Indicatie 'Toezicht gehouden in het** Onbekend

**veld':**

**Indicatie 'Bruikbaar voor  
bodemkwaliteitskaart':**

Onbekend

**From:** Omgevingsloket Online (WVL)

**Sent on:** donderdag, 23 juli 2020 15:10:29

**To:** contact@markermeerdijken.nl; info@hhnk.nl; [REDACTED]@markermeerdijken.nl

**CC:** [REDACTED] (MN) <[REDACTED]@rws.nl>

**Subject:** Automatische ontvangstbevestiging melding

Geachte relatie,

Op 22-07-2020 heb ik uw melding met uw kenmerk "AMMD-19-EXT-M15 werkbaan" ontvangen en geregistree RWSZ2020-00010111.

Ik stuur uw melding door naar Rijkswaterstaat Midden-Nederland te Lelystad die uw melding zal behandelen.

Indien uw melding voldoet aan de eisen die de wet hieraan stelt en u niets van mij hoort, kunt u na de vastge en dient u zich te houden aan de voor de activiteit geldende algemene regels.

Wanneer uw melding niet voldoet, er aanvullende voorwaarden moeten worden gesteld aan de activiteit of er naar aanleiding van uw melding dan zal ik contact met u opnemen.

Ik wijs u op de mogelijkheid dat voor de werkzaamheden tevens vergunningen dan wel ontheffingen of meldin andere wet- en regelgeving nodig kunnen zijn.

Ook kan het Rijksvastgoedbedrijf (RVB) voorwaarden opleggen aan het gebruik van staatseigendommen, waar een (marktconforme) gebruikersvergoeding. Indien dit van toepassing is, neemt het RVB contact met u op.

Hebt u vragen over de afhandeling van uw melding dan kunt u contact opnemen met de heer [REDACTED], telefoon nummer [REDACTED].

Dit bericht is automatisch aangemaakt en verzonden en daarom niet ondertekend.

Hoogachtend,

DE MINISTER VAN INFRASTRUCTUUR EN WATERSTAAT,  
Namens deze,

Servicecenter Vergunningen  
Rijkswaterstaat Corporate Dienst/Klant & Services  
M [omgevingsloket@rws.nl](mailto:omgevingsloket@rws.nl)  
T [REDACTED]

Water.Wegen.Werken.Rijkswaterstaat





**From:** [REDACTED] (NN)  
**Sent on:** maandag, 27 juli 2020 09:26:20  
**To:** contact@markermeerdijken.nl; [REDACTED]@markermeerdijken.nl>  
**CC:** [REDACTED] (MN) <[REDACTED]@rws.nl>; [REDACTED]  
(MN) <[REDACTED]@rws.nl>; Centrale Meldpost IJsselmeer (IJG) <cmij@rws.nl>  
**BCC:** [REDACTED] (MN) <[REDACTED]@rws.nl>  
**Subject:** Reactie op gewijzigde Bbk meldingen 506781.1 (RWSZ2020-00010111) en 520876.1  
(RWSZ2020-00010114)  
**Attachments:** Melding\_506781.1.pdf (6.92 KB), Melding\_520876.1.pdf (31.5 KB)

Beste heer [redacted],

Op 22 juli 2020 heeft u via het digitale meldpunt bodemkwaliteit van Agentschapnl.nl, twee gewijzigd ingediend in het kader van het Besluit bodemkwaliteit (hierna Bbk), geregistreerd onder meldingnumr 520876.1. Uw meldingen zijn door RWS Midden-Nederland ontvangen op 22 juli 2020 en geregistreer respectievelijk RWSZ2020-00010111 en RWSZ2020-00010114 .

Uw meldingen betreffen wijziging van de meldingen voor het toepassen van:

- 336.000 m3 onder certificaat BRL 9313 (wingebied Stroomgeul Markerwadden) geleverd zand (grond) voor de realisatie van de werkbaan voor module 15 als onderdeel van de totale dijkver Markermeerdijken in de periode van 14 oktober 2019 tot en met 31 december 2023 (melding Betreft wijziging wingebied (IJsselmeergebied, eveneens onder certificaat BRL 9313 en evider materiaal)
- 25.000 m3 onder certificaat BRL 9313 (wingebied stroomgeul Markerwadden) geleverd zand ( grond) in loswal 3 als onderdeel van de totale dijkversterking Markermeerdijken in de periode tot en met 16 juni 2020 (melding 520876.0). Betreft wijziging start- en einddatum (toepassin de periode 11 augustus 2020 t/m 31 december 2021).

Beide wijzigingen zijn ter informatie / kennisname beoordeeld en voor de volledigheid aan de dossiers

Met vriendelijke groet,

[redacted signature]

.....  
Rijkswaterstaat

.....  
**M** [redacted]  
[redacted]@rws.nl  
[www.rijkswaterstaat.nl](http://www.rijkswaterstaat.nl)

.....  
**Water. Wegen. Werken. Rijkswaterstaat.**  
.....

## Melding besluit bodemkwaliteit

**Meldingnummer:** 520876.1  
**Melding gedaan op:** 22-07-2020  
**Melding type:** Werk schone grond  
**Melding gedaan door:** Unie van Marken  
[REDACTED]  
[REDACTED]  
[contact@markermeerdijken.nl](mailto:contact@markermeerdijken.nl)  
**Status:** Verzonden

## 1. Algemene gegevens van de toepasser / eigenaar

**Naam** HHNK  
**Postadres** Stationsplein 136  
1703WC Heerhugowaard

**Telefoonnummer** [REDACTED]

**Faxnummer** --

**E-mailadres** info@hhnk.nl

**Rechtspersoon** Organisatie

**KvK nummer:** 37161516

**Vestigingsnummer:** --

### Contactpersoon

**Naam** De heer [REDACTED]

**Telefoonnummer** [REDACTED]

**Mobielnummer** [REDACTED]

**E-mailadres** [REDACTED]@markermeerdijken.nl

## 2. Project details

**Naam:** Loswal 3

**Startdatum:** 11-8-2020

**Einddatum:** 31-12-2021

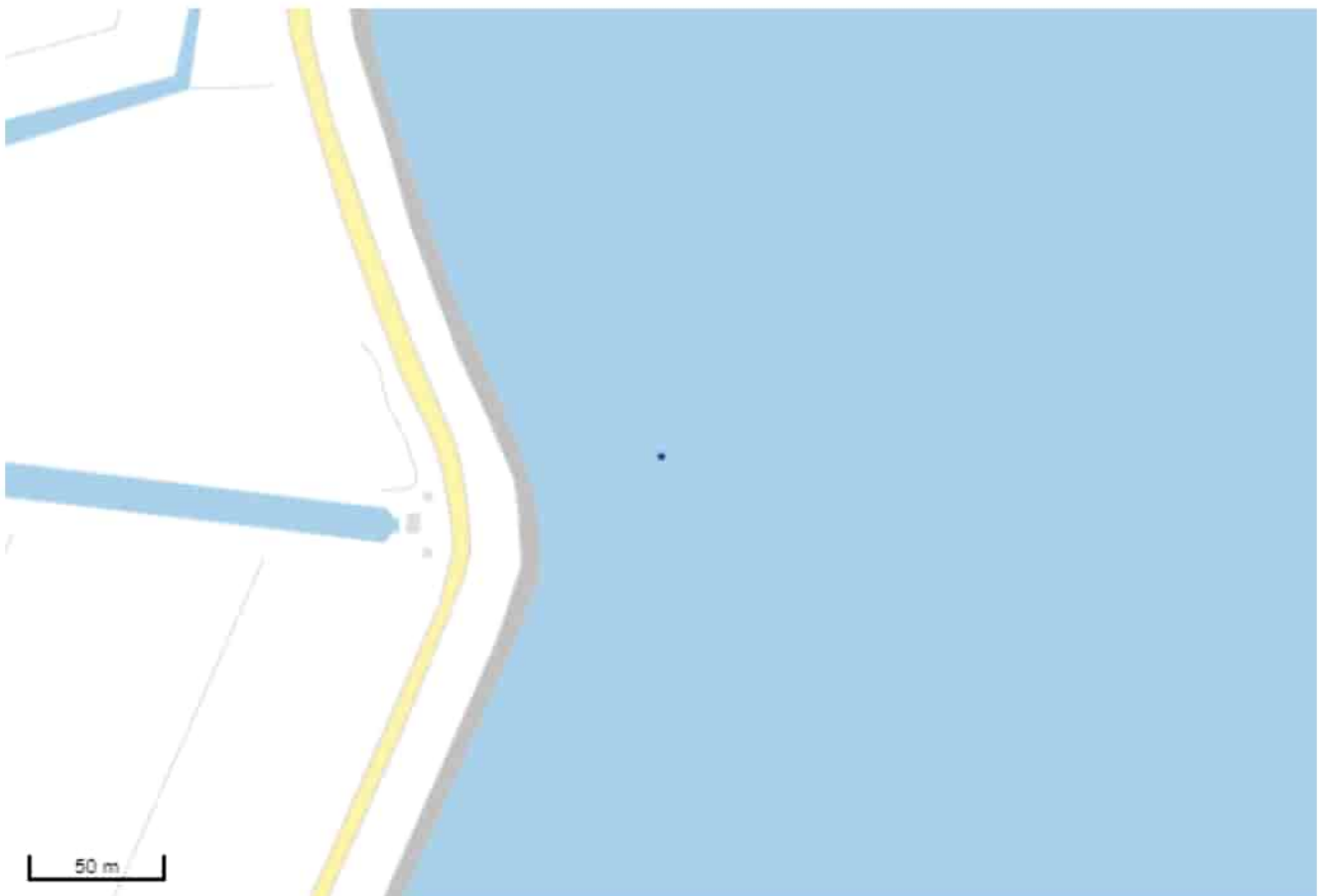
### 3. Adresgegevens van de toepassingslocatie

<b>Adres:</b>	--
<b>Postcode:</b>	--
<b>Plaats:</b>	Markermeer
<b>X-coördinaat:</b>	131006
<b>Y-coördinaat:</b>	509645
<b>Bodemlaag hoogte t.o.v. maaiveld:</b>	--
<b>Omschrijving:</b>	AMMD realiseert diverse tijdelijke loswallen. Onderhavige toepassing betreft loswal 3. Er wordt in totaal 25.000 vm3 schoon zand toegepast. Dit zal is afkomstig uit IJsselmeergebied, wordt onder BRL 9313 geleverd en is evident onverdacht op voorkomen PFAS. In bijlage BRL certificaat Van Vliet.

#### Plattegrond

**Bijgevoegde plattegronden:** K41307-05.pdf

**Plattegrond:**



## 4. Wie is bevoegd gezag voor de toepassing

<b>Bevoegd Gezag Type:</b>	Rijkswaterstaat
<b>Bevoegd Gezag</b>	
<b>Naam:</b>	Rijkswaterstaat Midden-Nederland
<b>Afdeling:</b>	--
<b>Adres:</b>	Postbus 2232
<b>Postcode:</b>	3500GE
<b>Plaats:</b>	Utrecht
<b>Telefoonnummer:</b>	[REDACTED]
<b>Faxnummer:</b>	[REDACTED]

## 5. Status (Bevoegd Gezag)

**Kenmerk Melder:** AMMD-20-EXT-Loswal3

### Opmerking melder:

Wijziging betreft latere startdatum. Behandelend toezichthouder RWS Midden NL is de heer [REDACTED]

<b>Kenmerk bevoegd gezag:</b>	--
<b>Naam behandelaar:</b>	--
<b>Opmerking bevoegd gezag:</b>	--
<b>Indicatie 'Volledig':</b>	Onbekend
<b>Indicatie 'Goedgekeurd':</b>	Onbekend
<b>Indicatie 'Ingetrokken door melder':</b>	Onbekend
<b>Indicatie 'Partij is toegepast':</b>	Onbekend
<b>Indicatie 'Administratief afgehandeld':</b>	Onbekend
<b>Indicatie 'Toezicht houden in het veld':</b>	Onbekend
<b>Indicatie 'Toezicht gehouden in het veld':</b>	Onbekend
<b>Indicatie 'Bruikbaar voor bodemkwaliteitskaart':</b>	Onbekend





# Genetics PowerBrowser

## Totaaloverzicht - Zaak

Medewerker	Datum	Tijd	Versie
	2 februari 2022	1:28:59	14.10.4

**Zaak - RWSZ2020-00010111 Gew melding 506781.1 HHNK betreft een toepassing van schone grond op de locatie Markermeer 14-10-2019 tm 31-12-2023 22-07-2020 Zaak afgerond Melding behandelen Melding Besluit bodemkwaliteit (Bbk)**

Zaaknummer	Uitvoerende instantie		
RWSZ2020-00010111	Rijkswaterstaat Midden Nederland		
Zaaktype	Product	Subproduct	Hercontrole
Melding behandelen	Melding Besluit bodemkwaliteit (Bbk)		

## Algemeen

Zaakomschrijving

Gew melding 506781.1 HHNK betreft een toepassing van schone grond op de locatie Markermeer 14-10-2019 tm 31-12-2023

Ontvangen via	Kenmerk Initiator
Meldingpunt bodemkwaliteit	AMMD-19-EXT-M15 werkbaan

## Wetgeving

Aandachtsgebied	Juridische grondslag
Nat	Besluit bodemkwaliteit

Activiteit

Artikel 35 d .toepassing van grond of baggerspecie in ophogingen in waterbouwkundige constructies en voor het verondiepen en dempen van een oppervlaktewaterlichaam

## Planning

Startdatum	Gewenste einddatum	Einddatum
22 juli 2020	27 juli 2020	27 juli 2020

## Status

Zaakstatus

Zaak afgerond

## Zaakresultaat

Resultaat vv aanvraag/melding

Positief beoordeeld

**Aanvraag/Melding - RWSZ2020-00010111 Gew melding 506781.1 HHNK betreft een toepassing van schone grond op de locatie Markermeer 14-10-2019 tm 31-12-2023**

OLO-kenmerk	Ontvangst
	22 juli 2020

Zaakomschrijving

Gew melding 506781.1 HHNK betreft een toepassing van schone grond op de locatie Markermeer 14-10-2019 tm 31-12-2023

Juridischegrondslag

Besluit bodemkwaliteit

Activiteit(en)

Artikel 35 d .toepassing van grond of baggerspecie in ophogingen in waterbouwkundige constructies en voor het verondiepen en dempen van een oppervlaktewaterlichaam

## Bedrijf en Organisatie - Hoogheemraadschap Hollands Noorderkwartier 37161516, Postbus 850 1440AW Purmerend

Statutaire naam

Hoogheemraadschap Hollands Noorderkwartier

KvK nummer

37161516

Vestigingsnummer

000004002636

Ingeschreven te

Datum oprichting

31 december 1701

Datum beëindiging

Telefoonnummer

Emailadres

info@hnhk.nl

Internet adres

www.hnhk.nl

Soort vestiging

Hoofd

Authentiek

Ja

### Contactpersoon - de heer

Geslachtsaanduiding

Man

Voorletters

Voornaam

Voorvoegsels

Achternaam

Telefoonnummer

Mobiel nummer

E-mail

@markermeerdijken.nl

## DMS - RWS-2020/39392 Gewijzigde melding werk schone grond 506781 1 RWSD2020-00079081

Adviseur

Omschrijving

RWS-2020/39392 Gewijzigde melding werk schone grond 506781 1

Bestand

RWS\202007\GFO\_ZAKEN\108247045\Gewijzigde melding werk schone grond 506781.1.htm

Bestandsformaat

Datum aanmaak

23 juli 2020

Datum verzending

Soort document

Melding AMvB

Documentnummer

RWSD2020-00079081

Mate van openbaarheid

Openbaar

**DMS - Melding\_506781.1.pdf, Bijlage bij Gewijzigde melding werk schone grond 506781 1  
RWSD2020-00079082**

Adviseur

Omschrijving

Melding\_506781.1.pdf, Bijlage bij Gewijzigde melding werk schone grond 506781 1

Bestand

RWS\202007\GFO\_ZAKEN\108247045\Melding\_506781.1.pdf

Bestandsformaat

PDF Documenten

Datum aanmaak

23 juli 2020

Datum verzending

Documentnummer

RWSD2020-00079082

Mate van openbaarheid

Openbaar

**DMS - Melding\_506781.1.xml, Bijlage bij Gewijzigde melding werk schone grond 506781 1  
RWSD2020-00079083**

Adviseur

Omschrijving

Melding\_506781.1.xml, Bijlage bij Gewijzigde melding werk schone grond 506781 1

Bestand

RWS\202007\GFO\_ZAKEN\108247045\Melding\_506781.1.xml

Bestandsformaat

XML

Datum aanmaak

23 juli 2020

Datum verzending

Documentnummer

RWSD2020-00079083

Mate van openbaarheid

Openbaar

**DMS - K41307-05.pdf, Bijlage bij Gewijzigde melding werk schone grond 506781 1  
RWSD2020-00079084**

Adviseur

Omschrijving

K41307-05.pdf, Bijlage bij Gewijzigde melding werk schone grond 506781 1

Bestand

RWS\202007\GFO\_ZAKEN\108247045\K41307-05.pdf

Bestandsformaat

PDF Documenten

Datum aanmaak

23 juli 2020

Datum verzending

Documentnummer

RWSD2020-00079084

Mate van openbaarheid

Openbaar

### DMS - Automatische ontvangstbevestiging melding RWSD2020-00079095

Adviseur

Omschrijving

Automatische ontvangstbevestiging melding

Bestand

RWS\202007\GFO\_ZAKEN\108247045\Automatische ontvangstbevestiging melding .htm

Bestandsformaat

Datum aanmaak

23 juli 2020

Datum verzending

Soort document

Ontvangstbevestiging

Documentnummer

RWSD2020-00079095

Mate van openbaarheid

Openbaar

### DMS - Reactie op gewijzigde Bbk meldingen 506781.1 (RWSZ2020-00010111) RWSD2020-00079839

Adviseur

Omschrijving

Reactie op gewijzigde Bbk meldingen 506781.1 (RWSZ2020-00010111)

Bestand

RWS\202007\GFO\_ZAKEN\108247045\Reactie op gewijzigde Bbk meldingen 506781.1 (RWSZ2020-00010111) en 520876.1 (RWSZ2020-00010114).htm

Bestandsformaat

Datum aanmaak

27 juli 2020

Datum verzending

Documentnummer

RWSD2020-00079839

Mate van openbaarheid

Openbaar

**DMS - Melding\_506781.1.pdf, Bijlage bij Reactie op gewijzigde Bbk meldingen 506781.1 (RWSZ2020-00010111) RWSD2020-00079840**

Adviseur

Omschrijving

Melding\_506781.1.pdf, Bijlage bij Reactie op gewijzigde Bbk meldingen 506781.1 (RWSZ2020-00010111)

Bestand

RWS\202007\GFO\_ZAKEN\108247045\Melding\_506781.11.pdf

Bestandsformaat

PDF Documenten

Datum aanmaak

27 juli 2020

Datum verzending

Documentnummer

RWSD2020-00079840

Mate van openbaarheid

Openbaar

**DMS - Melding\_520876.1.pdf, Bijlage bij Reactie op gewijzigde Bbk meldingen 506781.1 (RWSZ2020-00010111) RWSD2020-00079841**

Adviseur

Omschrijving

Melding\_520876.1.pdf, Bijlage bij Reactie op gewijzigde Bbk meldingen 506781.1 (RWSZ2020-00010111)

Bestand

RWS\202007\GFO\_ZAKEN\108247045\Melding\_520876.1.pdf

Bestandsformaat

PDF Documenten

Datum aanmaak

27 juli 2020

Datum verzending

Documentnummer

RWSD2020-00079841

Mate van openbaarheid

Openbaar

**Medewerker - mevrouw** [redacted], tel: [redacted]

Geslacht  
Vrouw

Voorletters

Roepnaam

Voorvoegsels  
Achternaam

#### Contact

Telefoonnummer werk  
Mobiele telefoon zakelijk  
E-mail werk  
@rws.nl

**Medewerker - mevrouw**, tel:

Geslacht  
Vrouw

Voorletters

Roepnaam

Voorvoegsels  
Achternaam

#### Contact

Telefoonnummer werk  
Mobiele telefoon zakelijk  
E-mail werk  
@rws.nl

#### Objecten - [Vaarweg Markermeer

Water of weg  
Vaarweg

Benaming water of weg  
Markermeer

#### Aanvullende informatie

Extra informatie  
Zandwinkvak VAL4, Vaargeul Amsterdam - Lemmer

#### Objecten

X-  
131308,000000 m

Y-  
490395,000000 m

Z-Coördinaat

#### Procedure uitvoer - RWSZ2020-00010111 Gew melding 506781.1 HHNK betreft een toepassing van schone grond op de locatie Markermeer 14-10-2019 tm 31-12-2023 22-07-2020 [SAW@ - BBK-Melding 1.1]

Data eigenaar  
RWS

Omschrijving  
RWSZ2020-00010111 Gew melding 506781.1 HHNK betreft een toepassing van schone grond op de locatie Markermeer 14-10-2019 tm 31-12-2023 22-07-2020

Start datum  
22 juli 2020

Procedure definitie  
SAW@ - BBK-Melding 1.1

Procedure structuur  
BBK Melding V1.4

Einddatum  
27 juli 2020

Plandatum

Datum kritieke stap uitgevoerd

Kritieke datum



27 juli 2020

#### Teller

Teller

2

Teller type

Beëindigd

Teller datum

29 juli 2020

### Zaak - RWSZ2019-00015360 Melding BBK 506781.0 HHNK toepassing van schone grond op de locatie Markermeer. d.d. 14-10-2019 tm 31-12-2023 07-10-2019 Zaak afgerond Melding behandelen Melding Besluit bodemkwaliteit (Bbk)

Zaaknummer

RWSZ2019-00015360

Uitvoerende instantie

Rijkswaterstaat Midden Nederland

Zaaktype

Melding behandelen

Product

Melding Besluit bodemkwaliteit (Bbk)

Subproduct

Hercontrole

#### Algemeen

Zaakomschrijving

Melding BBK 506781.0 HHNK toepassing van schone grond op de locatie Markermeer. d.d. 14-10-2019 tm 31-12-2023

Ontvangen via

Kenmerk Initiator

AMMD-19-EXT-M15

#### Wetgeving

Aandachtsgebied

Nat

Juridische grondslag

Besluit bodemkwaliteit

Activiteit

Artikel 35 d. toepassing van grond of baggerspecie in ophogingen in waterbouwkundige constructies en voor het verondiepen en dempen van een oppervlaktewaterlichaam

#### Planning

Startdatum

7 oktober 2019

Gewenste einddatum

12 oktober 2019

Einddatum

8 oktober 2019

#### Status

Zaakstatus

Zaak afgerond

#### Zaakresultaat

Resultaat vv aanvraag/melding

Positief beoordeeld

### Zaak - RWSZ2020-00019148 Gewijzigde melding 506781.2 toepassing van schone grond HHNK locatie Markermeer 14-10-2019 tm 31-12-2023 17-12-2020 Zaak afgerond Melding behandelen Melding Besluit bodemkwaliteit (Bbk)

Zaaknummer

RWSZ2020-00019148

Uitvoerende instantie

Rijkswaterstaat Midden Nederland

Zaaktype

Melding behandelen

Product

Melding Besluit

Subproduct

Hercontrole



bodemkwaliteit (Bbk)

### Algemeen

Zaakomschrijving

Gewijzigde melding 506781.2 toepassing van schone grond HHNK locatie Markermeer 14-10-2019 tm 31-12-2023

Ontvangen via

Kenmerk Initiator

Meldingpunt bodemkwaliteit

AMMD-19-EXT-M15 werkbaan

### Wetgeving

Aandachtsgebied

Juridische grondslag

Nat

Besluit bodemkwaliteit

Activiteit

Artikel 35 d .toepassing van grond of baggerspecie in ophogingen in waterbouwkundige constructies en voor het verondiepen en dempen van een oppervlaktewaterfichaam

### Planning

Startdatum

Gewenste einddatum

Einddatum

17 december 2020

22 december 2020

22 december 2020

### Status

Zaakstatus

Zaak afgerond

### Zaakresultaat

Resultaat vv aanvraag/melding

Positief beoordeeld

**From:** Mailer Meldsysteem Bodemkwaliteit <noreply@meldpuntbodemkwaliteit.nl>  
**Sent on:** woensdag, 22 juli 2020 15:54:48  
**To:** MeldpuntBBK (MN) <meldpuntbbk@rws.nl>; Omgevingsloket Online (WVL) <omgevingsloket@rws.nl>  
**Subject:** Gewijzigde melding werk schone grond 520876.1  
**Attachments:** Melding\_520876.1.pdf (31.5 KB), Melding\_520876.1.xml (10.93 KB), K41307-05.pdf (383.51 KB)



Rijkswaterstaat  
 Ministerie van Infrastructuur en Waterstaat

Geachte heer/mevrouw,

Bij deze ontvangt u een gewijzigde melding met nummer 520876.1. De melding is ingediend door [REDACTED] namens HHNK. De melder heeft aan deze melding het kenmerk AMMD-20-EXT-Loswal3 meegegeven. Het betreft een toepassing van schone grond op de locatie Markermeer.

In de bijlagen treft u alle meldingsinformatie aan. Indien u constateert dat de melding niet correct is of dat er meldingsinformatie ontbreekt of dat een melding anderszins niet voldoet aan de vereisten van het Besluit bodemkwaliteit, dan dient u daarover rechtstreeks met de melder te communiceren. Het meldsysteem ondersteunt deze communicatie niet. De melder is de enige die aanvullingen en wijzigingen aan kan brengen op de melding. Wij verzoeken u de melder eventuele wijzigingen/aanvullingen via het meldsysteem bij u te laten indienen. Voor deze melding heeft het systeem de volgende zaken geconstateerd:

#### **Wettelijk verplichte velden**

Alle wettelijk verplichte velden zijn ingevuld. De inhoudelijke correctheid van de ingevulde velden is niet gecontroleerd, dat is een taak voor het bevoegd gezag.

Voor deze melding heeft het systeem de volgende zaken geconstateerd:

#### **Termijnen**

De ingevulde project startdatum voldoet wel aan de wettelijke vereisten voor het tijdig indienen van een melding.

U kunt ervoor kiezen gebruik te maken van de mogelijkheden die het systeem biedt om uw beoordeling van deze melding aan deze melding te koppelen. Daarvoor dient u [in te loggen](#) in het systeem.

U kunt verschillende statusvelden aan deze melding koppelen alsmede uw eigen kenmerk. Tevens kunt u in een memoveld uw bevindingen opnemen. De volgende statusvelden staan tot uw beschikking:

- Indicatie 'Volledig' (Ja/Nee/Onbekend)
- Indicatie 'Goedgekeurd' (Ja/Nee/Onbekend)
- Indicatie 'Ingetrokken door melder' (Ja/Nee/Onbekend)
- Indicatie 'Partij is toegepast' (Ja/Nee/Onbekend)
- Indicatie 'Administratief afgehandeld' (Ja/Nee/Onbekend)
- Indicatie 'Toezicht houden in het veld' (Ja/Nee/Onbekend)
- Indicatie 'Toezicht gehouden in het veld' (Ja/Nee/Onbekend)
- Indicatie 'Bruikbaar voor bodemkwaliteitskaart' (Ja/Nee/Onbekend)

Met vriendelijke groet,

Dit bericht is automatisch gegenereerd.

Disclaimer

Dit e-mail bericht is uitsluitend bestemd voor geadresseerde(n) en kan vertrouwelijke informatie bevatten. Rijkswaterstaat is niet verantwoordelijk voor de juistheid en volledigheid noch voor de tijdige verzending en ontvangst van dit e-mailbericht en mogelijke attachments.

This e-mail may contain confidential material intended for the addressee only. Rijkswaterstaat shall not be liable for the incorrect or incomplete transmission of this e-mail or any attachments, nor for any delay in receipt.



**From:** [REDACTED] (CD)  
**Sent on:** donderdag, 23 juli 2020 15:55:39  
**To:** [REDACTED]@markermeerdijken.nl  
**CC:** [REDACTED] (MN) <[REDACTED]@rws.nl>  
**Subject:** Automatische ontvangstbevestiging melding

Geachte relatie,

Op 22-07-2020 heb ik uw melding met uw kenmerk "AMMD-20-EXT-Loswal3" ontvangen en geregistreerd onder nummer RWSZ2020-00010114.

Ik stuur uw melding door naar Rijkswaterstaat Midden-Nederland te Lelystad die uw melding zal behandelen.

Indien uw melding voldoet aan de eisen die de wet hieraan stelt en u niets van mij hoort, kunt u na de vastgestelde termijn u dient u zich te houden aan de voor de activiteit geldende algemene regels.

Wanneer uw melding niet voldoet, er aanvullende voorwaarden moeten worden gesteld aan de activiteit of er is sprake van aanleiding van uw melding dan zal ik contact met u opnemen.

Ik wijs u op de mogelijkheid dat voor de werkzaamheden tevens vergunningen dan wel ontheffingen of meldingen onder andere wet- en regelgeving nodig kunnen zijn.

Ook kan het Rijksvastgoedbedrijf (RVB) voorwaarden opleggen aan het gebruik van staats eigendommen, waarvoor een (marktconforme) gebruikersvergoeding. Indien dit van toepassing is, neemt het RVB contact met u op.

Hebt u vragen over de afhandeling van uw melding dan kunt u contact opnemen met de heer [REDACTED], telefoonnummer [REDACTED].

Dit bericht is automatisch aangemaakt en verzonden en daarom niet ondertekend.

Hoogachtend,

DE MINISTER VAN INFRASTRUCTUUR EN WATERSTAAT,  
Namens deze,

Servicecenter Vergunningen  
Rijkswaterstaat Corporate Dienst/Klant & Services  
M [omgevingsloket@rws.nl](mailto:omgevingsloket@rws.nl)  
T [REDACTED]

Water.Wegen.Werken.Rijkswaterstaat



**From:** [REDACTED] (NN)  
**Sent on:** maandag, 27 juli 2020 09:26:20  
**To:** contact@markermeerdijken.nl; [REDACTED]@markermeerdijken.nl>  
**CC:** [REDACTED] (MN) <[REDACTED]@rws.nl>; [REDACTED] (MN) <[REDACTED]@rws.nl>; Centrale Meldpost IJsselmeer (IJG) <cmij@rws.nl>  
**BCC:** [REDACTED] (MN) <[REDACTED]@rws.nl>  
**Subject:** Reactie op gewijzigde Bbk meldingen 506781.1 (RWSZ2020-00010111) en 520876.1 (RWSZ2020-00010114)  
**Attachments:** Melding\_506781.1.pdf (6.92 KB), Melding\_520876.1.pdf (31.5 KB)



Beste heer [redacted],

Op 22 juli 2020 heeft u via het digitale meldpunt bodemkwaliteit van Agentschapnl.nl, twee gewijzigd ingediend in het kader van het Besluit bodemkwaliteit (hierna Bbk), geregistreerd onder meldingnumr 520876.1. Uw meldingen zijn door RWS Midden-Nederland ontvangen op 22 juli 2020 en geregistreer respectievelijk RWSZ2020-00010111 en RWSZ2020-00010114 .

Uw meldingen betreffen wijziging van de meldingen voor het toepassen van:

- 336.000 m3 onder certificaat BRL 9313 (wingebied Stroomgeul Markerwadden) geleverd zand (grond) voor de realisatie van de werkbaan voor module 15 als onderdeel van de totale dijkver Markermeerdijken in de periode van 14 oktober 2019 tot en met 31 december 2023 (melding Betreft wijziging wingebied (IJsselmeergebied, eveneens onder certificaat BRL 9313 en evider materiaal)
- 25.000 m3 onder certificaat BRL 9313 (wingebied stroomgeul Markerwadden) geleverd zand ( grond) in loswal 3 als onderdeel van de totale dijkversterking Markermeerdijken in de periode tot en met 16 juni 2020 (melding 520876.0). Betreft wijziging start- en einddatum (toepassin de periode 11 augustus 2020 t/m 31 december 2021).

Beide wijzigingen zijn ter informatie / kennisname beoordeeld en voor de volledigheid aan de dossiers

Met vriendelijke groet,

[redacted signature]

.....  
Rijkswaterstaat

.....  
**M** [redacted]  
[redacted]@rws.nl  
[www.rijkswaterstaat.nl](http://www.rijkswaterstaat.nl)

.....  
**Water. Wegen. Werken. Rijkswaterstaat.**  
.....



# Genetics PowerBrowser

## Totaaloverzicht - Zaak

Medewerker	Datum	Tijd	Versie
	2 februari 2022	1:30:28	14.10.4

**Zaak - RWSZ2020-00010114 Gewijzigde melding BBK520876.1 HHNK betreft een toepassing van schone grond op de locatie Markermeer 11-08-2020 tm 31-12-2021 22-07-2020 Zaak afgerond Melding behandelen Melding Besluit bodemkwaliteit (Bbk)**

Zaaknummer	Uitvoerende instantie		
RWSZ2020-00010114	Rijkswaterstaat Midden Nederland		
Zaaktype	Product	Subproduct	Hercontrole
Melding behandelen	Melding Besluit bodemkwaliteit (Bbk)		

## Algemeen

Zaakomschrijving

Gewijzigde melding BBK520876.1 HHNK betreft een toepassing van schone grond op de locatie Markermeer 11-08-2020 tm 31-12-2021

Ontvangen via	Kenmerk Initiator
Meldingpunt bodemkwaliteit	AMMD-20-EXT-Loswal3

## Wetgeving

Aandachtsgebied	Juridische grondslag
Nat	Besluit bodemkwaliteit

Activiteit

Artikel 35 d .toepassing van grond of baggerspecie in ophogingen in waterbouwkundige constructies en voor het verondiepen en dempen van een oppervlaktewaterlichaam

## Planning

Startdatum	Gewenste einddatum	Einddatum
22 juli 2020	27 juli 2020	27 juli 2020

## Status

Zaakstatus

Zaak afgerond

## Zaakresultaat

Resultaat vv aanvraag/melding

Positief beoordeeld

**Aanvraag/Melding - RWSZ2020-00010114 Gewijzigde melding BBK520876.1 HHNK betreft een toepassing van schone grond op de locatie Markermeer 11-08-2020 tm 31-12-2021**

OLO-kenmerk	Ontvangst
	22 juli 2020

Zaakomschrijving

Gewijzigde melding BBK520876.1 HHNK betreft een toepassing van schone grond op de locatie Markermeer 11-08-2020 tm

31-12-2021

Juridischegrondslag

Besluit bodemkwaliteit

Activiteit(en)

Artikel 35 d .toepassing van grond of baggerspecie in ophogingen in waterbouwkundige constructies en voor het verondiepen en dempen van een oppervlaktewaterlichaam

**Bedrijf en Organisatie - Hoogheemraadschap Hollands Noorderkwartier 37161516, Postbus 850 1440AW Purmerend**

Statutaire naam

Hoogheemraadschap Hollands Noorderkwartier

KvK nummer

37161516

Vestigingsnummer

000004002636

Ingeschreven te

Datum oprichting

31 december 1701

Datum beëindiging

Telefoonnummer

[Redacted]

Emailadres

info@hnhk.nl

Internet adres

www.hnhk.nl

Soort vestiging

Hoofd

Authentiek

Ja

**Contactpersoon - de heer [Redacted]**

Geslachtsaanduiding

Man

Voorletters

[Redacted]

Voornaam

[Redacted]

Voorvoegsels

[Redacted]

Achternaam

[Redacted]

Telefoonnummer

[Redacted]

Mobiel nummer

[Redacted]

E-mail

[Redacted]@markermeerdijken.nl

**DMS - RWS-2020/39414 Gewijzigde melding werk schone grond 520876 1 RWSD2020-00079175**

Adviseur

[Redacted]

Omschrijving

RWS-2020/39414 Gewijzigde melding werk schone grond 520876 1

Bestand

RWS\202007\GFO\_ZAKEN\108247066\Gewijzigde melding werk schone grond 520876.1.htm

Bestandsformaat

[Redacted]

Datum aanmaak

23 juli 2020

Datum verzending

[Redacted]

Soort document

Gewijzigde melding

Documentnummer

RWSD2020-00079175

Mate van openbaarheid

Openbaar

**DMS - Melding\_520876.1.pdf, Bijlage bij Gewijzigde melding werk schone grond 520876 1  
RWSD2020-00079176**

Adviseur

Omschrijving

Melding\_520876.1.pdf, Bijlage bij Gewijzigde melding werk schone grond 520876 1

Bestand

RWS\202007\GFO\_ZAKEN\108247066\Melding\_520876.1.pdf

Bestandsformaat

PDF Documenten

Datum aanmaak

23 juli 2020

Datum verzending

Documentnummer

RWSD2020-00079176

Mate van openbaarheid

Openbaar

**DMS - Melding\_520876.1.xml, Bijlage bij Gewijzigde melding werk schone grond 520876 1  
RWSD2020-00079178**

Adviseur

Omschrijving

Melding\_520876.1.xml, Bijlage bij Gewijzigde melding werk schone grond 520876 1

Bestand

RWS\202007\GFO\_ZAKEN\108247066\Melding\_520876.1.xml

Bestandsformaat

XML

Datum aanmaak

23 juli 2020

Datum verzending

Documentnummer

RWSD2020-00079178

Mate van openbaarheid

Openbaar

**DMS - K41307-05.pdf, Bijlage bij Gewijzigde melding werk schone grond 520876 1  
RWSD2020-00079179**

Adviseur

Omschrijving

K41307-05.pdf, Bijlage bij Gewijzigde melding werk schone grond 520876 1

Bestand

RWS\202007\GFO\_ZAKEN\108247066\K41307-05.pdf

Bestandsformaat

PDF Documenten

Datum aanmaak

23 juli 2020

Datum verzending

Documentnummer

RWSD2020-00079179

Mate van openbaarheid

Openbaar

### DMS - RWSZ2020-00010114\_OB RWSD2020-00079180

Adviseur

Omschrijving

RWSZ2020-00010114\_OB

Bestand

RWS\202007\GFO\_ZAKEN\108247066\Automatische ontvangstbevestiging melding .htm

Bestandsformaat

Datum aanmaak

23 juli 2020

Datum verzending

Soort document

Ontvangstbevestiging

Documentnummer

RWSD2020-00079180

Mate van openbaarheid

Openbaar

### DMS - Reactie op gewijzigde Bbk melding 520876.1 (RWSZ2020-00010114) RWSD2020-00079842

Adviseur

Omschrijving

Reactie op gewijzigde Bbk melding 520876.1 (RWSZ2020-00010114)

Bestand

RWS\202007\GFO\_ZAKEN\108247066\Reactie op gewijzigde Bbk meldingen 506781.1 (RWSZ2020-00010111) en 520876.1 (RWSZ2020-00010114).htm

Bestandsformaat

Datum aanmaak

27 juli 2020

Datum verzending

Documentnummer

RWSD2020-00079842

Mate van openbaarheid

Openbaar

**DMS - Melding\_506781.1.pdf, Bijlage bij Reactie op gewijzigde Bbk melding 520876.1 (RWSZ2020-00010114) RWSD2020-00079843**

Adviseur

Omschrijving

Melding\_506781.1.pdf, Bijlage bij Reactie op gewijzigde Bbk melding 520876.1 (RWSZ2020-00010114)

Bestand

RWS\202007\GFO\_ZAKEN\108247066\Melding\_506781.1.pdf

Bestandsformaat

PDF Documenten

Datum aanmaak

27 juli 2020

Datum verzending

Documentnummer

RWSD2020-00079843

Mate van openbaarheid

Openbaar

**DMS - Melding\_520876.1.pdf, Bijlage bij Reactie op gewijzigde Bbk melding 520876.1 (RWSZ2020-00010114) RWSD2020-00079844**

Adviseur

Omschrijving

Melding\_520876.1.pdf, Bijlage bij Reactie op gewijzigde Bbk melding 520876.1 (RWSZ2020-00010114)

Bestand

RWS\202007\GFO\_ZAKEN\108247066\Melding\_520876.11.pdf

Bestandsformaat

PDF Documenten

Datum aanmaak

27 juli 2020

Datum verzending

Documentnummer

RWSD2020-00079844

Mate van openbaarheid

Openbaar

**Medewerker - mevrouw** [redacted], tel: [redacted]



Geslacht  
Vrouw

Voorletters

Roepnaam

Voorvoegsels  
Achlernaam

#### Contact

Telefoonnummer werk  
Mobiele telefoon zakelijk  
E-mail werk  
@rws.nl

**Medewerker -** tel:

Voorvoegsels  
van  
Achlernaam

#### Contact

Telefoonnummer werk  
Mobiele telefoon zakelijk  
E-mail werk  
@rws.nl

#### Objecten

X-  
131006,000000 m

Y-  
509645,000000 m

Z-Coördinaat

**Procedure uitvoer - RWSZ2020-00010114 Gewijzigde melding BBK520876.1 HHNK betreft een toepassing van schone grond op de locatie Markermeer 11-08-2020 tm 31-12-2021 22-07-2020 [SAW@ - BBK-Melding 1.1]**

Data eigenaar  
RWS

Omschrijving  
RWSZ2020-00010114 Gewijzigde melding BBK520876.1 HHNK betreft een toepassing van schone grond op de locatie Markermeer 11-08-2020 tm 31-12-2021 22-07-2020

Start datum  
22 juli 2020

Procedure definitie  
SAW@ - BBK-Melding 1.1

Procedure structuur  
BBK Melding V1.4

Einddatum  
27 juli 2020

Plandatum

Datum kritieke stap uitgevoerd  
27 juli 2020

Kritieke datum

#### Teller

Teller  
2

Teller type  
Beëindigd

Teller datum  
29 juli 2020

**Zaak - RWSZ2020-00002852 Melding BBK520876.0 HHNK toepassing van schone grond op de locatie Markermeer 06-04-2020 tm 16-06-2020 24-02-2020 Zaak afgerond Melding behandelen Melding**



## Besluit bodemkwaliteit (Bbk)

Zaaknummer	Uitvoerende instantie		
RWSZ2020-00002852	Rijkswaterstaat Midden Nederland		
Zaaktype	Product	Subproduct	Hercontrole
Melding behandelen	Melding Besluit bodemkwaliteit (Bbk)		

### Algemeen

Zaakomschrijving	
Melding BBK520876.0 HHNK toepassing van schone grond op de locatie Markermeer 06-04-2020 tm 16-06-2020	
Ontvangen via	Kenmerk Initiator
Meldingpunt bodemkwaliteit	AMMD-20-EXT-Loswal3

### Wetgeving

Aandachtsgebied	Juridische grondslag
Nat	Besluit bodemkwaliteit
Activiteit	
Artikel 35 d .toepassing van grond of baggerspecie in ophogingen in waterbouwkundige constructies en voor het verondiepen en dempen van een oppervlaktewaterlichaam	

### Planning

Startdatum	Gewenste einddatum	Einddatum
24 februari 2020	29 februari 2020	27 februari 2020

### Status

Zaakstatus
Zaak afgerond

### Zaakresultaat

Resultaat vv aanvraag/melding
Positief beoordeeld

**From:** Mailer Meldsysteem Bodemkwaliteit <noreply@meldpuntbodemkwaliteit.nl>  
**Sent on:** dinsdag, 15 september 2020 14:56:49  
**To:** Omgevingsloket Online (WVL) <omgevingsloket@rws.nl>; MeldpuntBBK (MN) <meldpuntbbkmn@rws.nl>  
**Subject:** Nieuwe melding werk schone grond 545372.0  
**Attachments:** Melding\_545372.0.pdf (48.93 KB), Melding\_545372.0.xml (11.48 KB), Toepassingsmelding M5 M6 (deelgebied midden).pdf (527.14 KB), K41307-05 - niveau V.pdf (383.51 KB)



Rijkswaterstaat  
 Ministerie van Infrastructuur en Waterstaat

Geachte heer/mevrouw,

Bij deze ontvangt u een nieuwe melding met nummer 545372.0. De melding is ingediend door [REDACTED] namens HHNK. De melder heeft aan deze melding het kenmerk AMMD-20-EXT-M5 M6 Midden Buitendijks meegegeven. Het betreft een toepassing van schone grond op de locatie Ethersheim.

In de bijlagen treft u alle meldingsinformatie aan.

Indien u constateert dat de melding niet correct is of dat er meldingsinformatie ontbreekt of dat een melding anderszins niet voldoet aan de vereisten van het Besluit bodemkwaliteit, dan dient u daarover rechtstreeks met de melder te communiceren. Het meldsysteem ondersteunt deze communicatie niet. De melder is de enige die aanvullingen en wijzigingen aan kan brengen op de melding. Wij verzoeken u de melder eventuele wijzigingen/aanvullingen via het meldsysteem bij u te laten indienen. Voor deze melding heeft het systeem de volgende zaken geconstateerd:

#### **Wettelijk verplichte velden**

Alle wettelijk verplichte velden zijn ingevuld. De inhoudelijke correctheid van de ingevulde velden is niet gecontroleerd, dat is een taak voor het bevoegd gezag.

Voor deze melding heeft het systeem de volgende zaken geconstateerd:

#### **Termijnen**

De ingevulde project startdatum voldoet wel aan de wettelijke vereisten voor het tijdig indienen van een melding.

U kunt ervoor kiezen gebruik te maken van de mogelijkheden die het systeem biedt om uw beoordeling van deze melding aan deze melding te koppelen. Daarvoor dient u [in te loggen](#) in het systeem.

U kunt verschillende statusvelden aan deze melding koppelen alsmede uw eigen kenmerk. Tevens kunt u in een memoveld uw bevindingen opnemen. De volgende statusvelden staan tot uw beschikking:

- Indicatie 'Volledig' (Ja/Nee/Onbekend)
- Indicatie 'Goedgekeurd' (Ja/Nee/Onbekend)
- Indicatie 'Ingetrokken door melder' (Ja/Nee/Onbekend)
- Indicatie 'Partij is toegepast' (Ja/Nee/Onbekend)
- Indicatie 'Administratief afgehandeld' (Ja/Nee/Onbekend)
- Indicatie 'Toezicht houden in het veld' (Ja/Nee/Onbekend)
- Indicatie 'Toezicht gehouden in het veld' (Ja/Nee/Onbekend)
- Indicatie 'Bruikbaar voor bodemkwaliteitskaart' (Ja/Nee/Onbekend)

Met vriendelijke groet,

Meldkamer Meldpunt Bodemkwaliteit

---

Dit bericht is automatisch gegenereerd.

**Disclaimer**

Dit e-mail bericht is uitsluitend bestemd voor geadresseerde(n) en kan vertrouwelijke informatie bevatten. Rijkswaterstaat is niet verantwoordelijk voor de juistheid en volledigheid noch voor de tijdige verzending en ontvangst van dit e-mailbericht en mogelijke attachments.

This e-mail may contain confidential material intended for the addressee only. Rijkswaterstaat shall not be liable for the incorrect or incomplete transmission of this e-mail or any attachments, nor for any delay in receipt.



## Melding besluit bodemkwaliteit

**Meldingnummer:** 545372.0  
**Melding gedaan op:** 15-09-2020  
**Melding type:** Werk schone grond  
**Melding gedaan door:** Unie van Marken  
  
[contact@markermeerdijken.nl](mailto:contact@markermeerdijken.nl)  
**Status:** Verzonden

## 1. Algemene gegevens van de toepasser / eigenaar

<b>Naam</b>	HHNK
<b>Postadres</b>	Stationsplein 136 1703WC Heerhugowaard
<b>Telefoonnummer</b>	[REDACTED]
<b>Faxnummer</b>	--
<b>E-mailadres</b>	info@hhnk.nl
<b>Rechtspersoon</b>	Organisatie
<b>KvK nummer:</b>	37161516
<b>Vestigingsnummer:</b>	--
<b>Contactpersoon</b>	
<b>Naam</b>	De heer De heer [REDACTED]
<b>Telefoonnummer</b>	[REDACTED]
<b>Mobielnummer</b>	[REDACTED]
<b>E-mailadres</b>	[REDACTED]@markermeerdijken.nl

## 2. Project details

<b>Naam:</b>	M5 M6 Midden
<b>Startdatum:</b>	5-10-2020
<b>Einddatum:</b>	31-3-2023

### 3. Adresgegevens van de toepassingslocatie

<b>Adres:</b>	--
<b>Postcode:</b>	--
<b>Plaats:</b>	Ethersheim
<b>X-coördinaat:</b>	130735
<b>Y-coördinaat:</b>	510399
<b>Bodemlaag hoogte t.o.v. maaiveld:</b>	--
<b>Omschrijving:</b>	Toepassing tbv versterking markermeerdijken.

In totaal wordt circa 520.000 vm3 schoon zand geleverd. Dit zand wordt onder BRL9313 certificaat geleverd. Het zand is "evident onverdacht" op voorkomen PFAS, omdat dit op een dieper 1 m-waterbodem wordt gewonnen. De BRL 9313 betreft het certificaat van Van Vliet. In overeenstemming met Certificerende Instelling wordt namelijk geen onderscheid gemaakt in verschillende winvakken, maar "Ijsselmeer" (waar Markermeer onderdeel van uitmaakt). Er is een memo toegevoegd.

#### Plattegrond

<b>Bijgevoegde plattegronden:</b>	Toepassingsmelding M5 M6 (deelgebied midden).pdf K41307-05 - niveau V.pdf
-----------------------------------	--

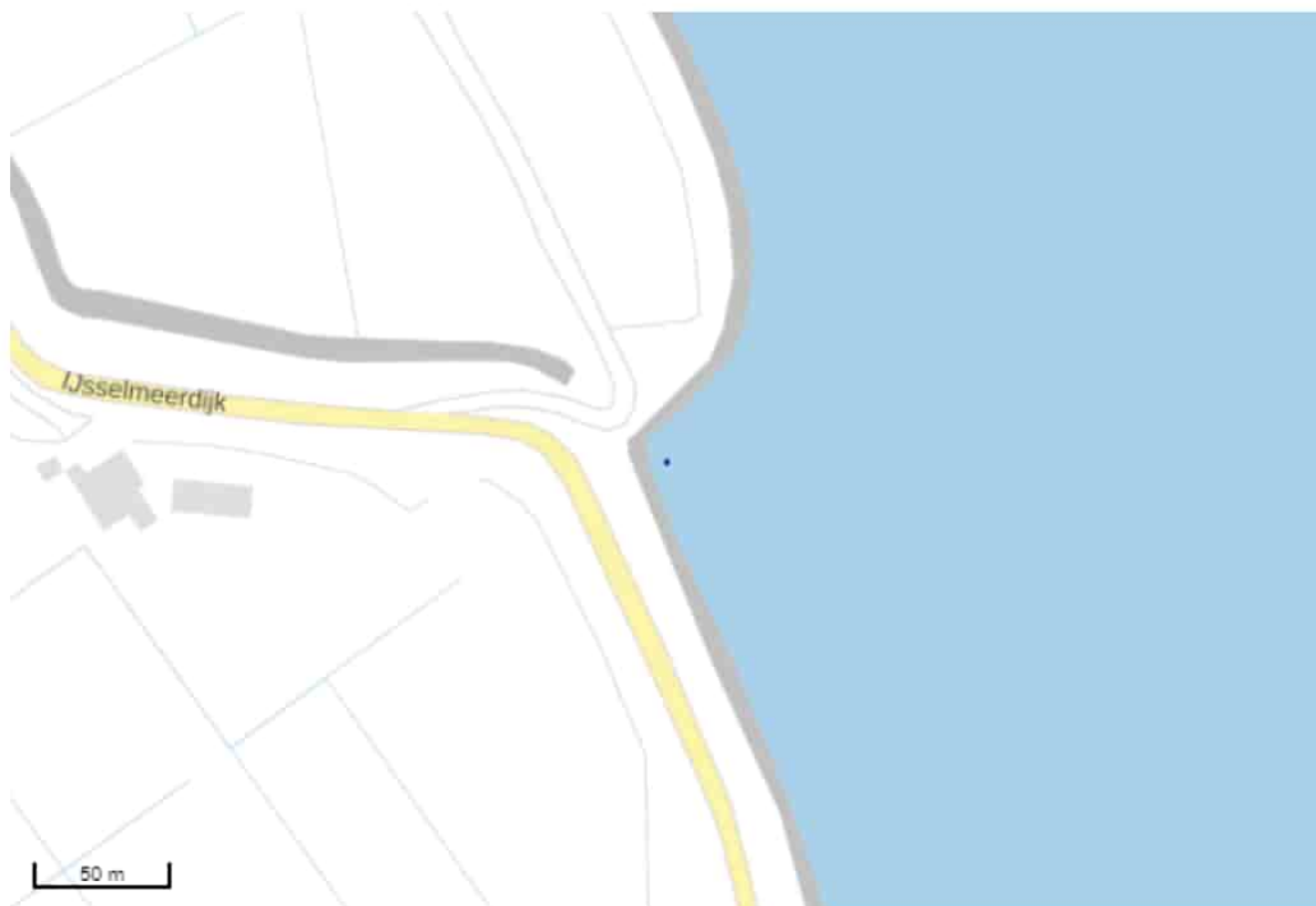
**Plattegrond:**

### 4. Wie is bevoegd gezag voor de toepassing

<b>Bevoegd Gezag Type:</b>	Rijkswaterstaat
----------------------------	-----------------

#### Bevoegd Gezag

<b>Naam:</b>	Rijkswaterstaat Midden-Nederland
<b>Afdeling:</b>	--
<b>Adres:</b>	Postbus 600
<b>Postcode:</b>	8200AP
<b>Plaats:</b>	LELYSTAD
<b>Telefoonnummer:</b>	<input type="text"/>
<b>Faxnummer:</b>	



## 5. Status (Bevoegd Gezag)

**Kenmerk Melder:** AMMD-20-EXT-M5 M6 Midden Buitendijks

**Opmerking melder:**

Voor project dijkversterking Markermeerdijken is [REDACTED] toezichthouder/handhaver en aanspreekpunt

**Kenmerk bevoegd gezag:** --

**Naam behandelaar:** --

**Opmerking bevoegd gezag:** --

**Indicatie 'Volledig':** Onbekend

**Indicatie 'Goedgekeurd':** Onbekend

**Indicatie 'Ingetrokken door melder':** Onbekend

**Indicatie 'Partij is toegepast':** Onbekend

**Indicatie 'Administratief afgehandeld':** Onbekend

**Indicatie 'Toezicht houden in het veld':** Onbekend

**Indicatie 'Toezicht gehouden in het veld':** Onbekend

**Indicatie 'Bruikbaar voor':** Onbekend



**bodemkwaliteitskaart:**

## MEMO

**Aan** RWS

**Van** AMMD / Unie van Marken

**Kopie aan** n.v.t.

**Onderwerp toepassing zand DG midden**

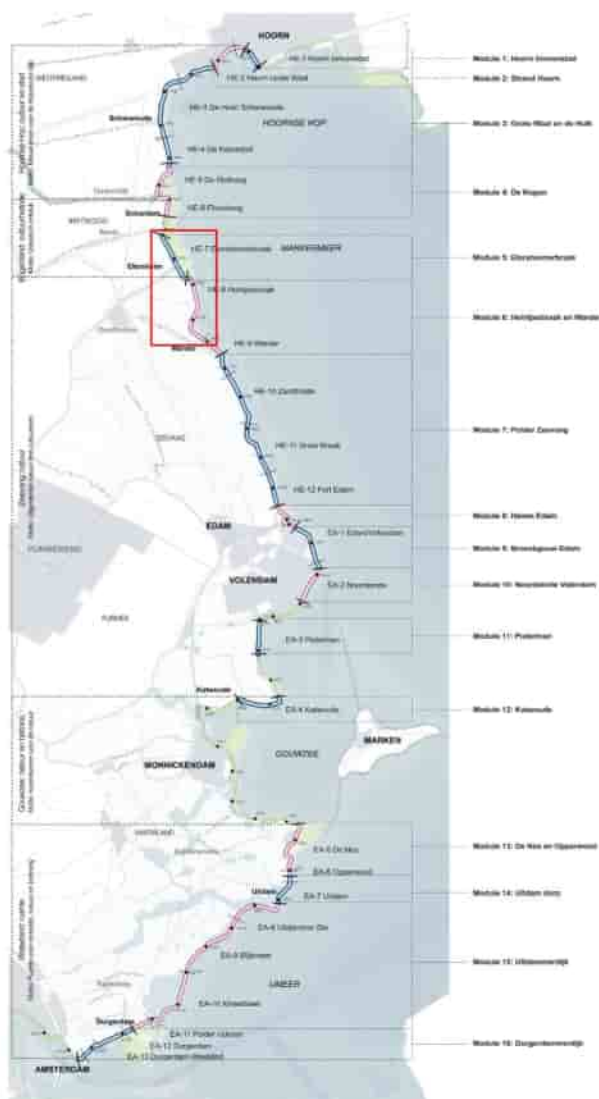
**Documentnummer**  
N.v.t.

**Datum**  
23-6-2020

## Toepassen zand in module 5 en 6 (DP 12-47)

### Projectlocatie

De totale dijkversterkingsopgave voor de Alliantie Markermeerdijken (AMMD) bestaat uit 33 kilometer dijk die is onderverdeeld in 16 modules. De locatie van module 5 en 6 is in Figuur 1 weergegeven. Module 5 en 6 lopen van DP12 t/m 47.



Figuur 1 Locatie dijkversterking M5 en M6

## Werkomschrijving

Voordat de nieuwe waterkering in module 5 en 6 als waterkering kan functioneren, dient de ondergrond te worden versterkt. Om dit te bereiken wordt zand aangebracht in het profiel van de toekomstige waterkering met zettingscompensatie, overhoogte en een tijdelijke werkbaan. Deze overhoogte wordt na het bereiken van de zetting en sterkteontwikkeling weer afgegraven. In Module 5 en 6 vindt een combinatie van buitendijks en een binnendijkse versterkingen plaats.

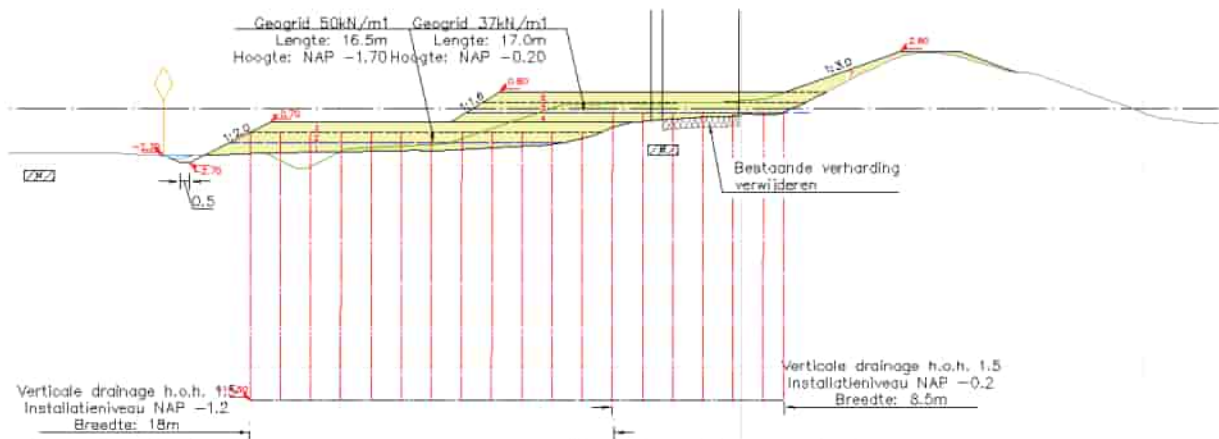
### Module 5 (DP 12 – 28)

Module 5 bevindt zich niet direct aan water, hierdoor zal de gehele voorbelasting zowel binnen- als buitendijks, d.m.v. droog zandtransport worden aangevoerd. Dit bestaat uit de volgende stappen:

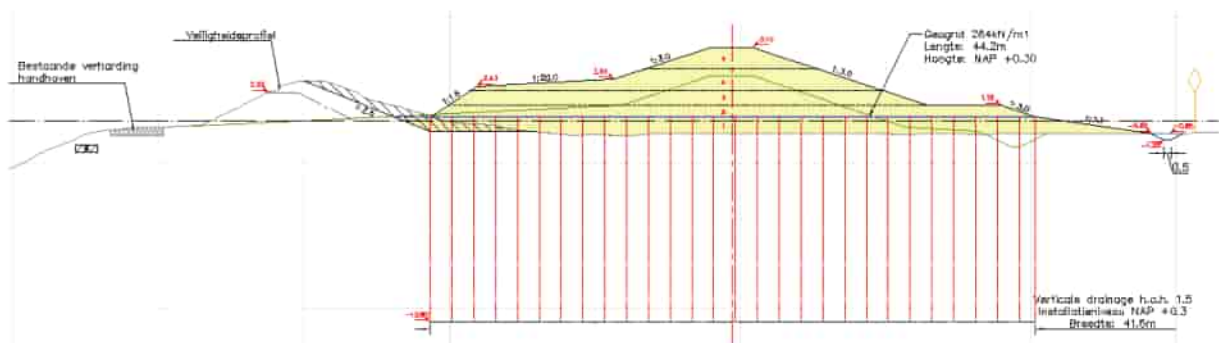
1. Het aanbrengen van zand tot niveau voor de aanleg van het geotextiel; (droog zandtransport, slag 1);
2. Het aanbrengen van het geotextiel
3. Het aanbrengen van zand tot niveau voor de aanleg van de verticale drainage; (droog zandtransport, slag 2);
4. Het aanbrengen van de verticale drainage
5. Het aanbrengen van zand in voorbelasting (droog zandtransport, slag 3 t/m laatste ophoogslag of tot 2<sup>e</sup> niveau voor aanbrengen verticale drainage);
6. Het aanbrengen van zand in voorbelasting (droog zandtransport, t/m laatste slag);

In onderstaand figuren zijn de verschillende slagen schematisch weergegeven.

- Licht gele arcering aanbrengen d.m.v. droog zandtransport gelost vanaf loswal 3.



Figuur 2 Voorbeeld dwarsprofiel ophoogslagen module 5 binnendijkse versterking

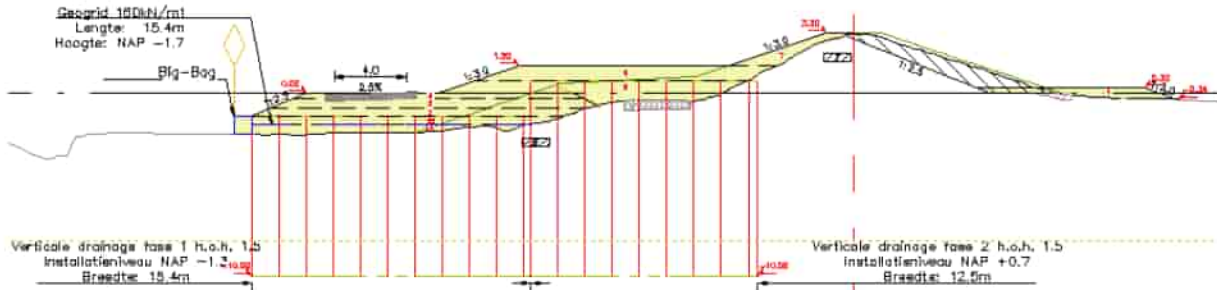


Figuur 3 Voorbeeld dwarsprofiel ophoogslagen module 5 buitendijkse versterking



In onderstaand figuur zijn de verschillende slagen schematisch weergegeven.

- Licht gele arcering aanbrengen d.m.v. droog zandtransport gelost vanaf loswal 3.




Figuur 5 Voorbeeld dwarsprofiel ophoogslagen module 6 binnendijkse versterking

### Winlocatie Markermeer en IJsselmeer

Voor het realiseren van module 5 en 6 wordt er zand geleverd uit diverse winputten die gelegen zijn in het Markermeer onder het BRL9313 certificaat van J. van Vliet b.v. met certificaat nummer K41307. Het zand wordt gewonnen middels een profielzuiger die de beunschepen laad met sproeiarmen, het zand wordt middels beunschepen naar de toepassingslocatie vervoerd.

### Toepassingslocatie

Het zand dat wordt gewonnen, zal worden toegepast in slag 1 t/m laatste ophoogslag van module 5 en 6. In figuur 6 is een overzicht van module 5 en 6 weergegeven.

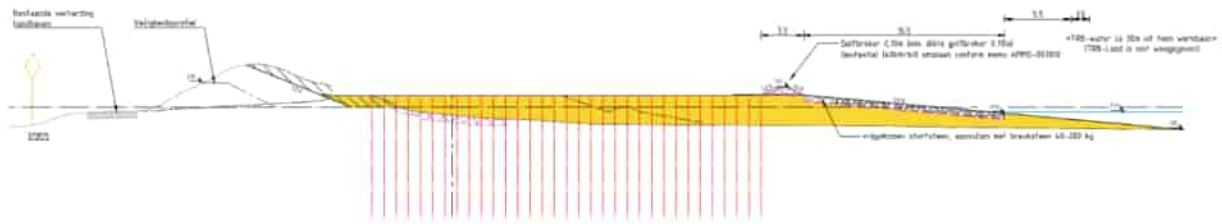


Figuur 6 Module 5 en 6 (DP12 - 47)

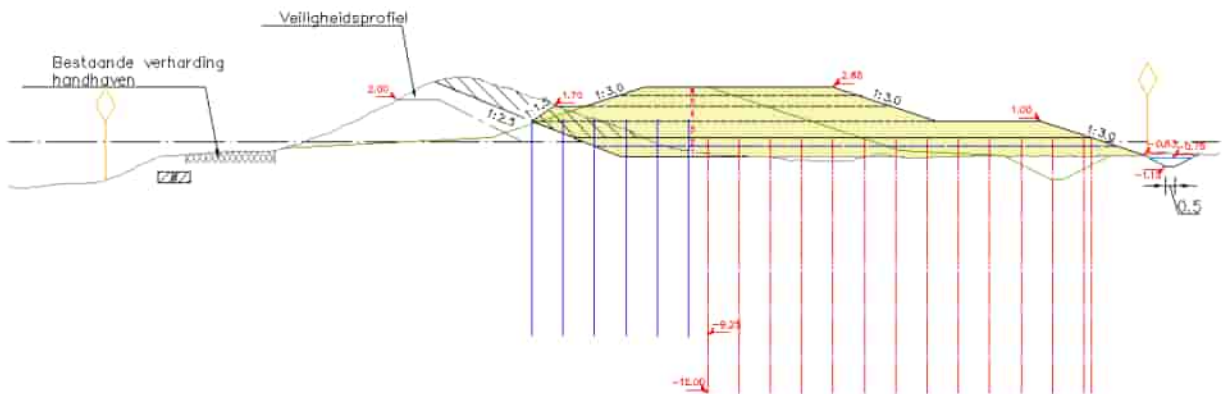
De beunschepen die het zand vervoeren zullen in de zwaikom van vaargeul 3 worden gelost middels een grondpers of vanaf loswal 3. Het zand wordt naar de toepassingslocatie verpompt/verreden.

Slag 1 buitendijks voor module 6 wordt aangebracht op de bodem van het Markermeer middels rainbowen en wordt opgebouwd tot + 1.00 NAP met een talud variërend van 1:9 tot 1:11 (zie figuur 7, donker gele arcering). Bij droog aanbrengen van het zand wordt er gewerkt met een talud variërend van 1:1,5 tot 1:11, zie hiervoor figuur 8.



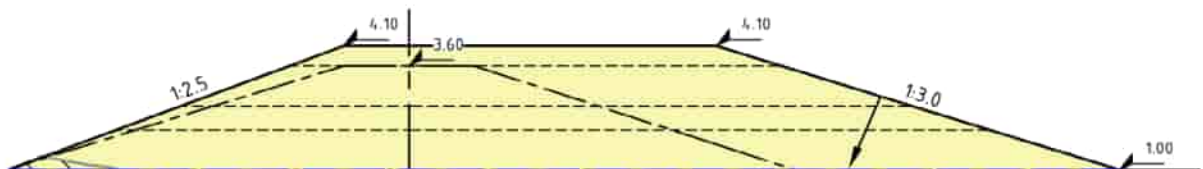


Figuur 7 Voorbeeld doorsnede ophoogslag 1 (nat) module 6



Figuur 8 Voorbeeld doorsnede ophoogslagen (droog) module 5

Ophoogslag 2 t/m laatste ophoogslag wordt aangebracht na het aanbrengen van de verticale drainage. Dit zand wordt gelost op loswal 3 en verreden d.m.v. dumpers naar de verwerkingslocatie (zie figuur 9, licht gele arcering). Dit geldt voor zowel binnen- als buitendijkse versterkingen.



Figuur 9 Voorbeeld doorsnede resterende ophoogslagen module 5 en 6.

Het theoretische ontwerp profiel slag 1 t/m laatste ophoogslag bevat onderstaande zand volume:

#### Module 5

Aanbrengen zand slag 1	67.240 m3 vast (Incl. onderhoud werkstrook van 13.110 m3 vast)
Aanbrengen zand slag 2	33.240 m3 vast
Aanbrengen zand slag 3	25.250 m3 vast
Aanbrengen zand slag 4	22.190 m3 vast
Aanbrengen zand slag 5	12.690 m3 vast
Aanbrengen zand slag 6	2.260 m3 vast
Aanbrengen zand slag 7	4.420 m3 vast
<i>Totaal theoretische hoeveelheid</i>	<i>167.290 m3 vast</i>

#### Module 6

Aanbrengen zand slag 1	167.510 m3 vast (incl. onderhoud werkstrook van 28.130 m3 vast)
Aanbrengen zand slag 2	37.300 m3 vast
Aanbrengen zand slag 3	31.150 m3 vast
Aanbrengen zand slag 4	21.720 m3 vast
Aanbrengen zand slag 5	21.540 m3 vast
Aanbrengen zand slag 6	12.270 m3 vast
Aanbrengen zand slag 7	3.820 m3 vast
Aanbrengen zand slag 8	3.000 m3 vast
Aanbrengen zand slag 9	690 m3 vast
<i>Totaal theoretische hoeveelheid</i>	<i>299.000 m3 vast</i>

#### Planning

De productie voor het winnen en verwerken van het zand zal ca. 15.000m3 (beun) per week bedragen.

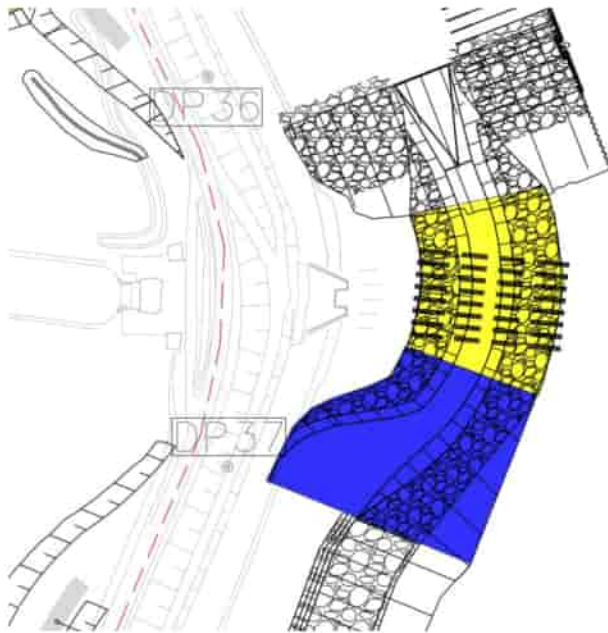
Startdatum aanbrengen zand module 5	5-07-2021
Einddatum aanbrengen zand module 5	19-12-2022
Startdatum aanbrengen zand module 6	15-04-2021
Einddatum aanbrengen zand module 6	6-01-2023



## Gemaal Warder

### Baggeren thv gemaal Warder

Ter plaatse van gemaal Warder dient ongeveer 1.100 m<sup>3</sup> gebaggerd te worden ter voorbereiding op de realisatie van de werkbaan voor gemaal Warder. Dit zal in 2 fases gebeuren ivm rusttijden van de voorbelasting. Zie in onderstaande figuur het geel en blauw gearceerde gebied. Deze baggerspecie wordt ontgraven en afgevoerd naar de Markerwadden.



Figuur 10 locatie baggeren thv gemaal Warder

Startdatum baggeren geel gebied: 5-10-2020  
Einddatum baggeren geel gebied: 9-10-2020

Startdatum baggeren blauw gebied: 24-3-2021  
Einddatum baggeren blauw gebied: 2-4-2021

### Zand aanbrengen thv gemaal Warder

Nadat het gebied gebaggerd is wordt het geotextiel aangebracht met daarop ongeveer 6200 m<sup>3</sup> zand. Dit zal in verschillende fases worden aangebracht ivm rusttijden van de voorbelasting.

Startdatum aanbrengen zand thv gemaal Warder: 9-10-2020  
Einddatum aanbrengen zand thv gemaal Warder: 20-06-2021

**From:** [REDACTED] (CD)  
**Sent on:** dinsdag, 15 september 2020 15:49:20  
**To:** [REDACTED]@markermeerdijken.nl  
**CC:** [REDACTED] (MN) <[REDACTED]@rws.nl>  
**Subject:** Automatische ontvangstbevestiging melding

Geachte relatie,

Op 15 september 2020 heb ik uw melding met uw kenmerk "AMMD-20-EXT-M5 M6 Midden Buitendijks" ontvar onder zaaknummer RWSZ2020-00012365.

Ik stuur uw melding door naar Rijkswaterstaat Midden-Nederland te Lelystad die uw melding zal behandelen.

Indien uw melding voldoet aan de eisen die de wet hieraan stelt en u niets van mij hoort, kunt u na de vastge- en dient u zich te houden aan de voor de activiteit geldende algemene regels.

Wanneer uw melding niet voldoet, er aanvullende voorwaarden moeten worden gesteld aan de activiteit of er is naar aanleiding van uw melding dan zal ik contact met u opnemen.

Ik wijs u op de mogelijkheid dat voor de werkzaamheden tevens vergunningen dan wel ontheffingen of meldin andere wet- en regelgeving nodig kunnen zijn.

Ook kan het Rijksvastgoedbedrijf (RVB) voorwaarden opleggen aan het gebruik van staatseigendommen, waar een (marktconforme) gebruikersvergoeding. Indien dit van toepassing is, neemt het RVB contact met u op.

Hebt u vragen over de afhandeling van uw melding dan kunt u contact opnemen met de heer [REDACTED], telefoon nummer [REDACTED].

Dit bericht is automatisch aangemaakt en verzonden en daarom niet ondertekend.

Hoogachtend,

DE MINISTER VAN INFRASTRUCTUUR EN WATERSTAAT,  
Namens deze,

Servicecenter Vergunningen  
Rijkswaterstaat Corporate Dienst/Klant & Services  
M [omgevingsloket@rws.nl](mailto:omgevingsloket@rws.nl)  
T [REDACTED]

Water.Wegen.Werken.Rijkswaterstaat



**From:** [REDACTED] (NN)  
**Sent on:** vrijdag, 18 september 2020 10:28:33  
**To:** contact@markermeerdijken.nl  
**CC:** [REDACTED]@markermeerdijken.nl>; [REDACTED]@markermeerdijken.nl; [REDACTED]  
(MN) <[REDACTED]@rws.nl>; Centrale Meldpost IJsselmeer (IJG) <cmij@rws.nl>;  
[REDACTED] (MN) <[REDACTED]@rws.nl>  
**BCC:** [REDACTED] (MN) <[REDACTED]@rws.nl>  
**Subject:** Reactie op toereikende Bbk melding 545372 werk schone grond module 5 en 6 dijkversterking  
MMD RWSZ2020-00012365  
**Attachments:** Melding\_545372.0.pdf (48.93 KB), K41307-05 - niveau V.pdf (383.51 KB),  
Toepassingsmelding M5 M6 (deelgebied midden).pdf (527.14 KB)

Geachte heer [REDACTED],

Op 15 september 2020 heeft u via het digitale meldpunt bodemkwaliteit van Agentschapnl.nl, een melding ingediend in het kader van het Besluit bodemkwaliteit (hierna Bbk), geregistreerd onder meldingsnummer 545372.001 door Rijkswaterstaat ontvangen op 15 september 2020 en geregistreerd onder RWSZ2020-00012365.

Uw melding (werk schone grond) betreft het toepassen van circa 520.000 m3 onder certificaat BRL 9210 zand ten behoeve van versterking van de ondergrond in module 5 en 6 als onderdeel van de totale dij Markermeerdijken in de periode van 5 oktober 2020 tot en met 31 maart 2023. Het zand wordt, zowel op land als op zee, aangebracht in het profiel van de toekomstige waterkering met zettingscompensatie, over tijdelijke werkbaan.

Bij de melding is de volgende informatie overlegd:

- meldingsformulier Bbk, van 15-09-2020;
- NL BSB productcertificaat K41307/05, d.d. 1-3-2016;
- Memo 'Toepassen zand in de module 5 en 6 (DP 12-47)', d.d. 23-6-2020.

**Beoordeling:**

- Het toe te passen materiaal is afkomstig van winvakken uit het IJsselmeer en wordt gewonnen op dieper dan 1,0 m-mv ongeroerde bodemlagen. Deze partijen kunnen conform het tijdelijk hergebruik van PFAS-houdende grond en baggerspecie als evident onverdacht op het voorkomen van PFAS worden beschouwd.

De melding wordt voor de toepassing vallend binnen het beheergebied van RWS door mij als **toereikend** geoordeeld. De voorgenomen werkzaamheden, zoals door u aangegeven en beschreven, voldoen aan de regels van de Wet Waterhuishouding.

Met betrekking tot de uitvoering wil ik u op het volgende attenderen:

- Indien de werkzaamheden (start- en einddatum) niet in overeenstemming met de data op het meldingsformulier worden uitgevoerd, wil ik u vragen om de gewijzigde datum door te geven aan de afdeling handhaving in Midden-Nederland ([middennederland@rws.nl](mailto:middennederland@rws.nl));
- Bij eventuele calamiteiten dient u te allen tijde direct contact op te nemen met Rijkswaterstaat IJsselmeer, Centrale meldpost IJsselmeergebied (tel: [REDACTED]);
- Aanwijzingen, gegeven door of namens de toezichthouder van Rijkswaterstaat, dienen opgevolgd te worden;
- Er zal op worden toegezien dat de werkzaamheden volgens "Good Housekeeping" worden uitgevoerd.

Deze mail bevat geen besluit in de zin van de Algemene wet bestuursrecht.

Ik verwacht u hiermee voldoende te hebben geïnformeerd. Voor nadere informatie kunt u contact met mij opnemen.

Met vriendelijke groet,

[REDACTED]

.....  
Rijkswaterstaat

.....  
**M** [REDACTED]  
[REDACTED]  
[\[REDACTED\]@rws.nl](mailto:[REDACTED]@rws.nl)  
[www.rijkswaterstaat.nl](http://www.rijkswaterstaat.nl)

.....  
**Water. Wegen. Werken. Rijkswaterstaat.**  
.....



# Genetics PowerBrowser

## Totaaloverzicht - Zaak

Medewerker	Datum	Tijd	Versie
	2 februari 2022	1:32:59	14.10.4

**Zaak - RWSZ2020-00012365 Melding BBK545372.0 HHNK toepassing van schone grond Ethersheim 05-10-2020 tm 31-03-2023 15-09-2020 Zaak afgerond Melding behandelen Melding Besluit bodemkwaliteit (Bbk)**

Zaaknummer	Uitvoerende instantie		
RWSZ2020-00012365	Rijkswaterstaat Midden Nederland		
Zaaktype	Product	Subproduct	Hercontrole
Melding behandelen	Melding Besluit bodemkwaliteit (Bbk)		

## Algemeen

Zaakomschrijving

Melding BBK545372.0 HHNK toepassing van schone grond Ethersheim 05-10-2020 tm 31-03-2023

Ontvangen via

Meldingpunt bodemkwaliteit

Kenmerk Initiator

AMMD-20-EXT-M5 M6 Midden Buitendijks

## Wetgeving

Aandachtsgebied

Nat

Juridische grondslag

Besluit bodemkwaliteit

Activiteit

Artikel 35 d .toepassing van grond of baggerspecie in ophogingen in waterbouwkundige constructies en voor het verondiepen en dempen van een oppervlaktewaterlichaam

## Planning

Startdatum	Gewenste einddatum	Einddatum
15 september 2020	20 september 2020	18 september 2020

## Status

Zaakstatus

Zaak afgerond

## Zaakresultaat

Resultaat vv aanvraag/melding

Positief beoordeeld

## Zaak besluit / publicatie

Soort vergunning	Besluittype	Besluitstatus
Oprichtingsvergunning		

Juridische grondslag

Besluit bodemkwaliteit

Activiteit

Artikel 35 d .toepassing van grond of baggerspecie in ophogingen in waterbouwkundige constructies en voor het verondiepen en dempen van een oppervlaktewaterlichaam



Geldig van 5 oktober 2020 tot 1 april 2023

**Aanvraag/Melding - RWSZ2020-00012365 Melding BBK545372.0 HHNK toepassing van schone grond Ethersheim 05-10-2020 tm 31-03-2023**

OLO-kenmerk Ontvangst  
15 september 2020

Zaakomschrijving  
Melding BBK545372.0 HHNK toepassing van schone grond Ethersheim 05-10-2020 tm 31-03-2023

Juridischegrondslag Activiteit(en)  
Besluit bodemkwaliteit Artikel 35 d .toepassing van grond of baggerspecie in ophogingen in waterbouwkundige constructies en voor het verondiepen en dempen van een oppervlaktewaterlichaam

**Bedrijf en Organisatie - Hoogheemraadschap Hollands Noorderkwartier 37161516, Postbus 850 1440AW Purmerend**

Statutaire naam  
Hoogheemraadschap Hollands Noorderkwartier

KvK nummer Vestigingsnummer Ingeschreven te  
37161516 000004002636

Datum oprichting Datum beëindiging  
31 december 1701

Telefoonnummer Emailadres Internet adres  
info@hnhk.nl www.hnhk.nl

Soort vestiging  
Hoofd

Authentiek  
Ja

**Contactpersoon - de heer**

Geslachtsaanduiding Voorletters Voornaam Voorvoegsels Achternaam  
Man

Telefoonnummer Mobiel nummer E-mail  
@markermeerdijken.nl

**DMS - RWS-2020/44665 Nieuwe melding werk schone grond 545372 0 RWSD2020-00096114**

Adviseur

Omschrijving  
RWS-2020/44665 Nieuwe melding werk schone grond 545372 0

Bestand  
RWS\202009\GFO\_ZAKEN\108257745\Nieuwe melding werk schone grond 545372.0.htm

Bestandsformaat

Datum aanmaak

15 september 2020

Datum verzending

Soort document

Melding AMvB

Documentnummer

RWSD2020-00096114

Mate van openbaarheid

Openbaar

**DMS - Melding\_545372.0.pdf, Bijlage bij Nieuwe melding werk schone grond 545372 0**

**RWSD2020-00096115**

Adviseur

Omschrijving

Melding\_545372.0.pdf, Bijlage bij Nieuwe melding werk schone grond 545372 0

Bestand

RWS\202009\GFO\_ZAKEN\108257745\Melding\_545372.0.pdf

Bestandsformaat

PDF Documenten

Datum aanmaak

15 september 2020

Datum verzending

Documentnummer

RWSD2020-00096115

Mate van openbaarheid

Openbaar

**DMS - Melding\_545372.0.xml, Bijlage bij Nieuwe melding werk schone grond 545372 0**

**RWSD2020-00096116**

Adviseur

Omschrijving

Melding\_545372.0.xml, Bijlage bij Nieuwe melding werk schone grond 545372 0

Bestand

RWS\202009\GFO\_ZAKEN\108257745\Melding\_545372.0.xml

Bestandsformaat

XML

Datum aanmaak

15 september 2020

Datum verzending

Documentnummer

RWSD2020-00096116

Mate van openbaarheid

Openbaar

**DMS - Toepassingsmelding M5 M6 (deelgebied midden).pdf, Bijlage bij Nieuwe melding werk schone grond 545372 0 RWSD2020-00096117**

Adviseur

Omschrijving

Toepassingsmelding M5 M6 (deelgebied midden).pdf, Bijlage bij Nieuwe melding werk schone grond 545372 0

Bestand

RWS\202009\GFO\_ZAKEN\108257745\Toepassingsmelding M5 M6 (deelgebied midden).pdf

Bestandsformaat

PDF Documenten

Datum aanmaak

15 september 2020

Datum verzending

Documentnummer

RWSD2020-00096117

Mate van openbaarheid

Openbaar

**DMS - K41307-05 - niveau V.pdf, Bijlage bij Nieuwe melding werk schone grond 545372 0 RWSD2020-00096118**

Adviseur

Omschrijving

K41307-05 - niveau V.pdf, Bijlage bij Nieuwe melding werk schone grond 545372 0

Bestand

RWS\202009\GFO\_ZAKEN\108257745\K41307-05 - niveau V.pdf

Bestandsformaat

PDF Documenten

Datum aanmaak

15 september 2020

Datum verzending

Documentnummer

RWSD2020-00096118

Mate van openbaarheid

Openbaar

**DMS - Automatische ontvangstbevestiging melding RWSD2020-00096121**

Adviseur

Omschrijving

Automatische ontvangstbevestiging melding

Bestand

RWS\202009\GFO\_ZAKEN\108257745\Automatische ontvangstbevestiging melding .htm

Bestandsformaat

Datum aanmaak

15 september 2020

Datum verzending

Soort document

Ontvangstbevestiging

Documentnummer

RWSD2020-00096121

Mate van openbaarheid

Openbaar

**DMS - Reactie op toereikende Bbk melding 545372 werk schone grond module 5 en 6 dijkversterking MMD RWSZ2020-00012365 RWSD2020-00097242**

Adviseur

Omschrijving

Reactie op toereikende Bbk melding 545372 werk schone grond module 5 en 6 dijkversterking MMD RWSZ2020-00012365

Bestand

RWS\202009\GFO\_ZAKEN\108257745\Reactie op toereikende Bbk melding 545372 werk schone grond module 5 en 6 dijkversterking MMD RWSZ2020-00012365.htm

Bestandsformaat

Datum aanmaak

18 september 2020

Datum verzending

Documentnummer

RWSD2020-00097242

Mate van openbaarheid

Openbaar

**DMS - Melding\_545372.0.pdf, Bijlage bij Reactie op toereikende Bbk melding 545372 werk schone grond module 5 en 6 dijkversterking MMD RWSZ2020-00012365 RWSD2020-00097243**

Adviseur

Omschrijving

Melding\_545372.0.pdf, Bijlage bij Reactie op toereikende Bbk melding 545372 werk schone grond module 5 en 6 dijkversterking MMD RWSZ2020-00012365

Bestand

RWS\202009\GFO\_ZAKEN\108257745\Melding\_545372.01.pdf

Bestandsformaat

PDF Documenten

Datum aanmaak

18 september 2020

Datum verzending

Documentnummer

RWSD2020-00097243

Mate van openbaarheid

Openbaar

**DMS - K41307-05 - niveau V.pdf, Bijlage bij Reactie op toereikende Bbk melding 545372 werk schone grond module 5 en 6 dijkversterking MMD RWSZ2020-00012365 RWSD2020-00097244**

Adviseur

Omschrijving

K41307-05 - niveau V.pdf, Bijlage bij Reactie op toereikende Bbk melding 545372 werk schone grond module 5 en 6 dijkversterking MMD RWSZ2020-00012365

Bestand

RWS\202009\GFO\_ZAKEN\108257745\K41307-05 - niveau V1.pdf

Bestandsformaat

PDF Documenten

Datum aanmaak

18 september 2020

Datum verzending

Documentnummer

RWSD2020-00097244

Mate van openbaarheid

Openbaar

**DMS - Toepassingsmelding M5 M6 (deelgebied midden).pdf, Bijlage bij Reactie op toereikende Bbk melding 545372 werk schone grond module 5 en 6 dijkversterking MMD RWSZ2020-00012365 RWSD2020-00097245**

Adviseur

Omschrijving

Toepassingsmelding M5 M6 (deelgebied midden).pdf, Bijlage bij Reactie op toereikende Bbk melding 545372 werk schone grond module 5 en 6 dijkversterking MMD RWSZ2020-00012365

Bestand

RWS\202009\GFO\_ZAKEN\108257745\Toepassingsmelding M5 M6 (deelgebied midden)1.pdf

Bestandsformaat

PDF Documenten

Datum aanmaak

18 september 2020

Datum verzending

Documentnummer

RWSD2020-00097245

Mate van openbaarheid

Openbaar

**Medewerker - mevrouw** [redacted], tel: [redacted]

Geslacht

Vrouw

Voorletters

[redacted]

Roepnaam

[redacted]

Voorvoegsels

[redacted]

Achternaam

[redacted]

#### Contact

Telefoonnummer werk

[redacted]

Mobiele telefoon zakelijk

[redacted]

E-mail werk

omgevingsloket@rws.nl

**Medewerker - mevrouw** [redacted], tel: [redacted]

Geslacht

Vrouw

Voorletters

[redacted]

Roepnaam

[redacted]

Voorvoegsels

[redacted]

Achternaam

[redacted]

#### Contact

Telefoonnummer werk

[redacted]

Mobiele telefoon zakelijk

[redacted]

E-mail werk

[redacted]@rws.nl

#### Objecten

X-

130735,000000 m

Y-

510399,000000 m

Z-Coördinaat

[redacted]

**Procedure uitvoer - RWSZ2020-00012365 HHNK toepassing van schone grond Ethersheim  
05-10-2020 tm 31-03-2023 15-09-2020 [SAW@ - BBK-Melding 1.1]**

Data eigenaar

RWS

Omschrijving

RWSZ2020-00012365 HHNK toepassing van schone grond Ethersheim 05-10-2020 tm 31-03-2023 15-09-2020

Start datum

15 september 2020

Procedure definitie

SAW@ - BBK-Melding 1.1

Procedure structuur

BBK Melding V1.4

Einddatum

18 september 2020

Plandatum

[redacted]

Datum kritieke stap uitgevoerd

18 september 2020

Kritieke datum

[redacted]

#### Teller

Teller

4

Teller type

Beëindigd

Teller datum

22 september 2020



**From:** Mailer Meldsysteem Bodemkwaliteit <noreply@meldpuntbodemkwaliteit.nl>  
**Sent on:** maandag, 21 september 2020 15:32:12  
**To:** Omgevingsloket Online (WVL) <omgevingsloket@rws.nl>; MeldpuntBBK (MN) <meldpuntbbkmn@rws.nl>  
**Subject:** Nieuwe melding voorgenomen toepassing 546147.0  
**Attachments:** Melding\_546147.0.pdf (87.98 KB), Melding\_546147.0.xml (17.15 KB)



Rijkswaterstaat  
 Ministerie van Infrastructuur en Waterstaat

Geachte heer/mevrouw,

Bij deze ontvangt u een nieuwe melding met nummer 546147.0. De melding is ingediend door [REDACTED] namens HHNK en/of Unie van Marken. De melder heeft aan deze melding het kenmerk AMMD-20-INT M3 Vlijlaag in Oeverdijk meegegeven. Het betreft een toepassing van BouwstofHertoepassing op de locatie Scharwoude.

In de bijlagen treft u alle meldingsinformatie aan. Indien u constateert dat de melding niet correct is of dat er meldingsinformatie ontbreekt of dat een melding anderszins niet voldoet aan de vereisten van het Besluit bodemkwaliteit, dan dient u daarover rechtstreeks met de melder te communiceren. Het meldsysteem ondersteunt deze communicatie niet. De melder is de enige die aanvullingen en wijzigingen aan kan brengen op de melding. Wij verzoeken u de melder eventuele wijzigingen/aanvullingen via het meldsysteem bij u te laten indienen. Voor deze melding heeft het systeem de volgende zaken geconstateerd:

#### **Wettelijk verplichte velden**

Alle wettelijk verplichte velden zijn ingevuld. De inhoudelijke correctheid van de ingevulde velden is niet gecontroleerd, dat is een taak voor het bevoegd gezag.

U kunt ervoor kiezen gebruik te maken van de mogelijkheden die het systeem biedt om uw beoordeling van deze melding aan deze melding te koppelen. Daarvoor dient u [in te loggen](#) in het systeem.

U kunt verschillende statusvelden aan deze melding koppelen alsmede uw eigen kenmerk. Tevens kunt u in een memoveld uw bevindingen opnemen. De volgende statusvelden staan tot uw beschikking:

- Indicatie 'Volledig' (Ja/Nee/Onbekend)
- Indicatie 'Goedgekeurd' (Ja/Nee/Onbekend)
- Indicatie 'Ingetrokken door melder' (Ja/Nee/Onbekend)
- Indicatie 'Partij is toegepast' (Ja/Nee/Onbekend)
- Indicatie 'Administratief afgehandeld' (Ja/Nee/Onbekend)
- Indicatie 'Toezicht houden in het veld' (Ja/Nee/Onbekend)
- Indicatie 'Toezicht gehouden in het veld' (Ja/Nee/Onbekend)
- Indicatie 'Bruikbaar voor bodemkwaliteitskaart' (Ja/Nee/Onbekend)

Met vriendelijke groet,

Meldkamer Meldpunt Bodemkwaliteit

---

Dit bericht is automatisch gegenereerd.

Disclaimer

Dit e-mail bericht is uitsluitend bestemd voor geadresseerde(n) en kan vertrouwelijke informatie bevatten. Rijkswaterstaat is niet verantwoordelijk voor de juistheid en volledigheid noch voor de tijdige verzending en ontvangst van dit e-mailbericht en mogelijke attachments.

This e-mail may contain confidential material intended for the addressee only. Rijkswaterstaat shall not be liable for the incorrect or incomplete transmission of this e-mail or any attachments, nor for any delay in receipt.



## Melding besluit bodemkwaliteit

**Meldingnummer:** 546147.0  
**Melding gedaan op:** 21-09-2020  
**Melding type:** Toepassing partij  
**Melding gedaan door:** Unie van Marken  
[REDACTED]  
[REDACTED]  
[contact@markermeerdijken.nl](mailto:contact@markermeerdijken.nl)  
**Status:** Verzonden

## 1. Algemene gegevens van de toepasser / eigenaar

**Naam** HHNK  
**Postadres** Stationsplein 136  
1703WC Heerhugowaard  
**Telefoonnummer** [REDACTED]  
**Faxnummer** --  
**E-mailadres** info@hhnk.nl  
**Rechtspersoon** Organisatie  
**KvK nummer:** 37161516  
**Vestigingsnummer:** --  
**Contactpersoon**  
**Naam** De heer [REDACTED]  
**Telefoonnummer** [REDACTED]  
**Mobielnummer** [REDACTED]  
**E-mailadres** [REDACTED]@markermeerdijken.nl

## 2. Algemene gegevens van de toepasser / uitvoerder

**Naam** Unie van Marken  
**Postadres** Hoogedijk 1 d  
1145PM Katwoude  
**Telefoonnummer** [REDACTED]  
**Faxnummer** --  
**E-mailadres** info@markermeerdijken.nl  
**Rechtspersoon** Organisatie  
**KvK nummer:** 64566773  
**Vestigingsnummer:** 33381399  
**Contactpersoon**  
**Naam** De heer [REDACTED]  
**Telefoonnummer** [REDACTED]  
**Mobielnummer** [REDACTED]  
**E-mailadres** [REDACTED]@markermeerdijken.nl

## 3. Beoogde toepassing bouwstoffen, grond of

## baggerspecie

<b>Toegepast materiaal:</b>	Bouwstof Hertoepassing
<b>Toepassingstype:</b>	Toepassing bouwstof met gebruik van vrijstelling van informatieplicht bij hergebruik
<b>Toepassingsgebied:</b>	--

## 4. Project details

<b>Naam:</b>	Oeverdijk Modulen 2 en 3
<b>Startdatum:</b>	4-10-2019
<b>Einddatum:</b>	31-12-2023

## 5. Toepassing details

### Toe te passen partij

<b>Startdatum:</b>	01-10-2020
<b>Afrondingsdatum:</b>	31-03-2025
<b>Materiaal hoeveelheid:</b>	25500 m <sup>3</sup>
<b>Bouwstof:</b>	Steenslag in ongebonden toepassing

## 6. Adresgegevens van de toepassingslocatie

<b>Adres:</b>	--
<b>Postcode:</b>	--
<b>Plaats:</b>	Scharwoude
<b>X-coördinaat:</b>	130110
<b>Y-coördinaat:</b>	515963
<b>Bodemlaag hoogte t.o.v. maaiveld:</b>	--
<b>Omschrijving:</b>	Dit betreft melding hertoepassing bouwstoffen (Vijlaag). Bouwstof wordt toegepast als oeverdijk in Module 3.

### Plattegrond

Plattegrond:

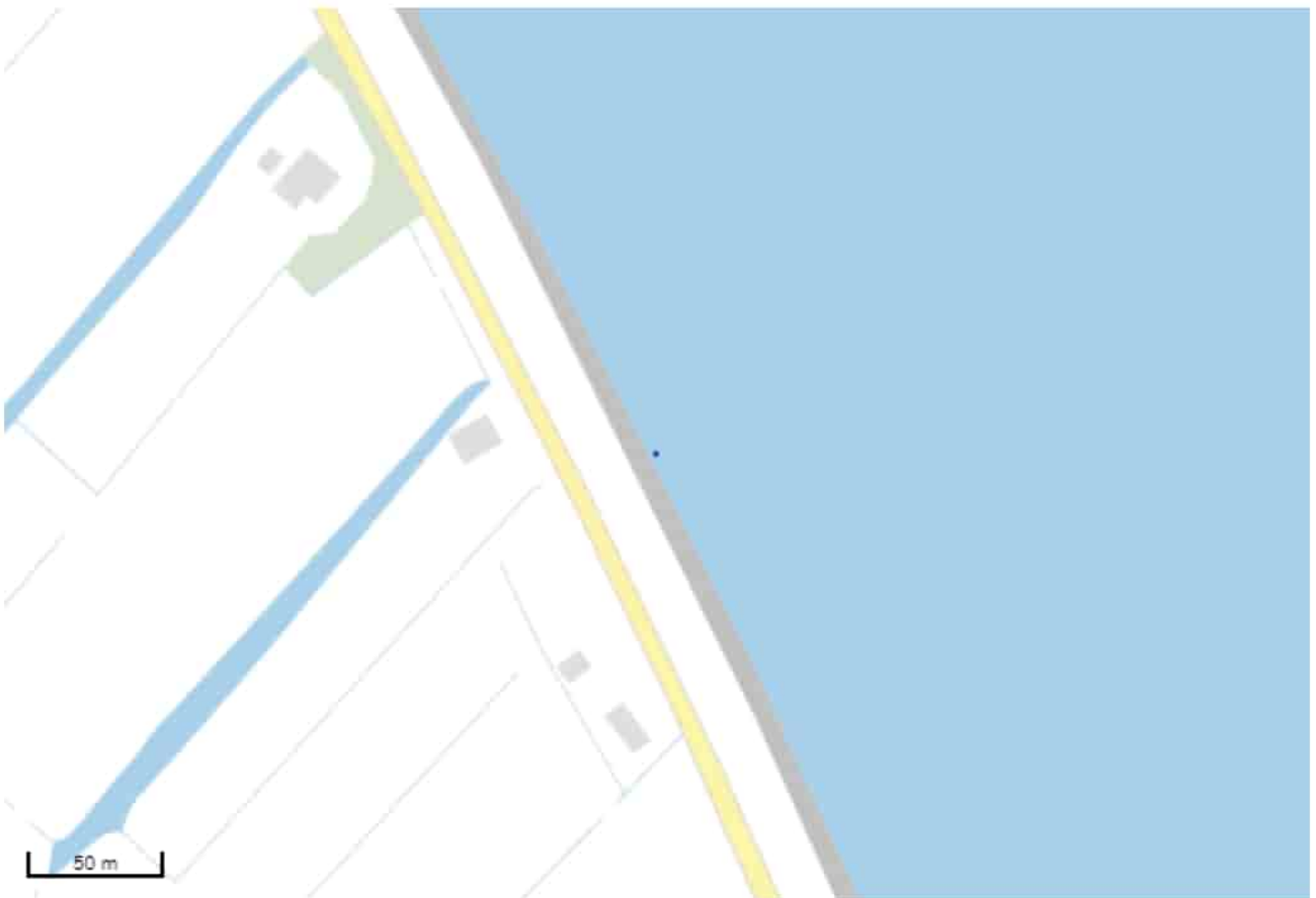


## 7. Gegevens van de locatie van herkomst

<b>Grondbewerkingsinrichting:</b>	--
<b>Adres:</b>	--
<b>Postcode:</b>	--
<b>Plaats:</b>	Warder
<b>X-coördinaat:</b>	132106
<b>Y-coördinaat:</b>	507109
<b>Bodemlaag hoogte t.o.v. maaiveld:</b>	--
<b>Omschrijving:</b>	De vlijlaag (bouwstof) is afkomstig uit diverse delen van het project "Markermeerdijken". vanaf module 4, module 7 en Module 15. Per module is een "Grondstoffenformulier" opgesteld waarin herkomst en kwaliteit is beschreven.

### Plattegrond

Plattegrond:





## 8. Wie is bevoegd gezag voor de toepassing

<b>Bevoegd Gezag Type:</b>	Rijkswaterstaat
<b>Bevoegd Gezag</b>	
<b>Naam:</b>	Rijkswaterstaat Midden-Nederland
<b>Afdeling:</b>	--
<b>Adres:</b>	Postbus 600
<b>Postcode:</b>	8200AP
<b>Plaats:</b>	LELYSTAD
<b>Telefoonnummer:</b>	[REDACTED]
<b>Faxnummer:</b>	

## 9. Status (Bevoegd Gezag)

**Kenmerk Melder:** AMMD-20-INT M3 Vlijlaag in Oeverdijk

### Opmerking melder:

Voor project dijkversterking Markermeerdijken is [REDACTED] toezichthouder/handhaver en aanspreekpunt.

<b>Kenmerk bevoegd gezag:</b>	--
<b>Naam behandelaar:</b>	--
<b>Opmerking bevoegd gezag:</b>	--
<b>Indicatie 'Volledig':</b>	Onbekend
<b>Indicatie 'Goedgekeurd':</b>	Onbekend
<b>Indicatie 'Ingetrokken door melder':</b>	Onbekend
<b>Indicatie 'Partij is toegepast':</b>	Onbekend
<b>Indicatie 'Administratief afgehandeld':</b>	Onbekend
<b>Indicatie 'Toezicht houden in het veld':</b>	Onbekend
<b>Indicatie 'Toezicht gehouden in het veld':</b>	Onbekend
<b>Indicatie 'Bruikbaar voor bodemkwaliteitskaart':</b>	Onbekend

**From:** [REDACTED] (CD)  
**Sent on:** maandag, 21 september 2020 16:30:58  
**To:** [REDACTED]@markermeerdijken.nl; [REDACTED]@markermeerdijken.nl  
**CC:** [REDACTED] (WNN) <[REDACTED]@rws.nl>  
**Subject:** Automatische ontvangstbevestiging melding

Geachte relatie,

Op 21 september 2020 heb ik uw melding met uw kenmerk "AMMD-20-INT M3 Vlijlaag in O onder zaaknummer RWSZ2020-00012668.

Ik stuur uw melding door naar Rijkswaterstaat West-Nederland Noord te Haarlem die uw m

Indien uw melding voldoet aan de eisen die de wet hieraan stelt en u niets van mij hoort, k en dient u zich te houden aan de voor de activiteit geldende algemene regels.

Wanneer uw melding niet voldoet, er aanvullende voorwaarden moeten worden gesteld aan naar aanleiding van uw melding dan zal ik contact met u opnemen.

Ik wijs u op de mogelijkheid dat voor de werkzaamheden tevens vergunningen dan wel ont andere wet- en regelgeving nodig kunnen zijn.

Ook kan het Rijksvastgoedbedrijf (RVB) voorwaarden opleggen aan het gebruik van staats e e n (marktconforme) gebruikersvergoeding. Indien dit van toepassing is, neemt het RVB c

Hebt u vragen over de afhandeling van uw melding dan kunt u contact opnemen met de he nummer [REDACTED].

Dit bericht is automatisch aangemaakt en verzonden en daarom niet ondertekend.

Hoogachtend,

DE MINISTER VAN INFRASTRUCTUUR EN WATERSTAAT,  
Namens deze,

Servicecenter Vergunningen  
Rijkswaterstaat Corporate Dienst/ Klant & Services  
M [omgevingsloket@rws.nl](mailto:omgevingsloket@rws.nl)  
T [REDACTED]

Water.Wegen.Werken.Rijkswaterstaat



**From:** Mailer Meldsysteem Bodemkwaliteit <noreply@meldpuntbodemkwaliteit.nl>  
**Sent on:** dinsdag, 13 oktober 2020 08:37:52  
**To:** Omgevingsloket Online (WVL) <omgevingsloket@rws.nl>; MeldpuntBBK (MN) <meldpuntbbkmn@rws.nl>  
**Subject:** Ingetrokken melding



Rijkswaterstaat  
Ministerie van Infrastructuur en Waterstaat

Geachte heer/mevrouw,

Bij deze wordt u geïnformeerd dat de melding met nummer 546147.0 door de melder is ingetrokken. De melding was ingediend door [REDACTED] namens HHNK.

Met vriendelijke groet,

Meldkamer Meldpunt Bodemkwaliteit

---

Dit bericht is automatisch gegenereerd.

**Disclaimer**

Dit e-mail bericht is uitsluitend bestemd voor geadresseerde(n) en kan vertrouwelijke informatie bevatten. Rijkswaterstaat is niet verantwoordelijk voor de juistheid en volledigheid noch voor de tijdige verzending en ontvangst van dit e-mailbericht en mogelijke attachments.

This e-mail may contain confidential material intended for the addressee only. Rijkswaterstaat shall not be liable for the incorrect or incomplete transmission of this e-mail or any attachments, nor for any delay in receipt.



**From:** Mailer Meldsysteem Bodemkwaliteit <noreply@meldpuntbodemkwaliteit.nl>  
**Sent on:** dinsdag, 13 oktober 2020 08:37:52  
**To:** Omgevingsloket Online (WVL) <omgevingsloket@rws.nl>; MeldpuntBBK (MN) <meldpuntbbkmn@rws.nl>  
**Subject:** Ingetrokken melding



Rijkswaterstaat  
Ministerie van Infrastructuur en Waterstaat

Geachte heer/mevrouw,

Bij deze wordt u geïnformeerd dat de melding met nummer 546147.0 door de melder is ingetrokken. De melding was ingediend door [REDACTED] namens HHNK.

Met vriendelijke groet,

Meldkamer Meldpunt Bodemkwaliteit

---

Dit bericht is automatisch gegenereerd.

Disclaimer

Dit e-mail bericht is uitsluitend bestemd voor geadresseerde(n) en kan vertrouwelijke informatie bevatten. Rijkswaterstaat is niet verantwoordelijk voor de juistheid en volledigheid noch voor de tijdige verzending en ontvangst van dit e-mailbericht en mogelijke attachments.

This e-mail may contain confidential material intended for the addressee only. Rijkswaterstaat shall not be liable for the incorrect or incomplete transmission of this e-mail or any attachments, nor for any delay in receipt.





# Genetics PowerBrowser

## Totaaloverzicht - Zaak

Medewerker	Datum	Tijd	Versie
	2 februari 2022	1:35:20	14.10.4

**Zaak - RWSZ2020-00012668 Melding BBK546147.0 HHNK toepassing van Bouwstof hertoepassing op de locatie Scharwoude 01-10-2020 tm 31-03-2025 21-09-2020 Zaak afgerond Melding behandelen Melding Besluit bodemkwaliteit (Bbk)**

Zaaknummer	Uitvoerende instantie		
RWSZ2020-00012668	Rijkswaterstaat Midden Nederland		
Zaaktype	Product	Subproduct	Hercontrole
Melding behandelen	Melding Besluit bodemkwaliteit (Bbk)		

## Algemeen

Zaakomschrijving

Melding BBK546147.0 HHNK toepassing van Bouwstof hertoepassing op de locatie Scharwoude 01-10-2020 tm 31-03-2025

Ontvangen via	Kenmerk Initiator
Meldingpunt bodemkwaliteit	AMMD-20-INT M3 Vijlslag in Oeverdijk

## Wetgeving

Aandachtsgebied	Juridische grondslag
Nat	Besluit bodemkwaliteit

Activiteit

Artikel. 2.3 toepassen bouwstof in een oppervlaktewaterlichaam

## Planning

Startdatum	Gewenste einddatum	Einddatum
21 september 2020	26 september 2020	13 oktober 2020

## Status

Zaakstatus

Zaak afgerond

## Zaakresultaat

Resultaat vv aanvraag/melding

Buiten behandeling

Resultaat toelichting

ingetrokken

## Zaak besluit / publicatie

Soort vergunning	Besluittype	Besluitstatus
Oprichtingsvergunning		

Juridische grondslag

Activiteit



Besluit bodemkwaliteit Artikel. 2.3 toepassen bouwstof in een oppervlaktewaterlichaam

Geldig van 13 oktober 2020 tot 13 oktober 2020

**Aanvraag/Melding - RWSZ2020-00012668 Melding BBK546147.0 HHNK toepassing van Bouwstof hertoepassing op de locatie Scharwoude 01-10-2020 tm 31-03-2025**

OLO-kenmerk Ontvangst  
21 september 2020

Zaakomschrijving  
Melding BBK546147.0 HHNK toepassing van Bouwstof hertoepassing op de locatie Scharwoude 01-10-2020 tm 31-03-2025

Juridischegrondslag Activiteit(en)  
Besluit bodemkwaliteit Artikel. 2.3 toepassen bouwstof in een oppervlaktewaterlichaam

**Bedrijf en Organisatie - Hoogheemraadschap Hollands Noorderkwartier 37161516, Postbus 850 1440AW Purmerend**

Statutaire naam  
Hoogheemraadschap Hollands Noorderkwartier

KvK nummer Vestigingsnummer Ingeschreven te  
37161516 000004002636

Datum oprichting Datum beëindiging  
31 december 1701

Telefoonnummer Emailadres Internet adres  
info@hnhk.nl www.hnhk.nl

Soort vestiging  
Hoofd

Authentiek  
Ja

**Bedrijf en Organisatie - Unie van Marken V.O.F. 64566773, Hoogedijk 1-D 1145PM Katwoude**

Statutaire naam  
Unie van Marken V.O.F.

KvK nummer Vestigingsnummer Ingeschreven te  
64566773 000033381399

Datum oprichting Datum beëindiging  
1 november 2015

Soort vestiging  
Hoofd

Authentiek  
Ja

**Contactpersoon - de heer**

Geslachtsaanduiding Voorletters Voornaam Voorvoegsels Achternaam

Man  
Telefoonnummer  
Mobiel nummer  
E-mail  
@markermeerdijken.nl

**Contactpersoon - de heer**

Geslachtsaanduiding Voorletters Voornaam Voorvoegsels Achternaam  
Man  
Telefoonnummer  
Mobiel nummer  
E-mail  
@markermeerdijken.nl

**DMS - RWS-2020/45361 Nieuwe melding voorgenomen toepassing 546147 0 RWSD2020-00098003**

Adviseur

Omschrijving  
RWS-2020/45361 Nieuwe melding voorgenomen toepassing 546147 0

Bestand  
RWS\202009\GFO\_ZAKEN\108258958\Nieuwe melding voorgenomen toepassing 546147.0.htm

Bestandsformaat

Datum aanmaak Datum verzending  
21 september 2020

Soort document  
Melding AMvB

Documentnummer  
RWSD2020-00098003

Mate van openbaarheid  
Openbaar

**DMS - Melding\_546147.0.pdf, Bijlage bij Nieuwe melding voorgenomen toepassing 546147 0 RWSD2020-00098004**

Adviseur

Omschrijving  
Melding\_546147.0.pdf, Bijlage bij Nieuwe melding voorgenomen toepassing 546147 0

Bestand  
RWS\202009\GFO\_ZAKEN\108258958\Melding\_546147.0.pdf

Bestandsformaat  
PDF Documenten

Datum aanmaak Datum verzending  
21 september 2020

Documentnummer

RWSD2020-00098004

Mate van openbaarheid

Openbaar

**DMS - Melding\_546147.0.xml, Bijlage bij Nieuwe melding voorgenomen toepassing 546147 0  
RWSD2020-00098005**

Adviseur

Omschrijving

Melding\_546147.0.xml, Bijlage bij Nieuwe melding voorgenomen toepassing 546147 0

Bestand

RWS\202009\GFO\_ZAKEN\108258958\Melding\_546147.0.xml

Bestandsformaat

XML

Datum aanmaak

21 september 2020

Datum verzending

Documentnummer

RWSD2020-00098005

Mate van openbaarheid

Openbaar

**DMS - Automatische ontvangstbevestiging melding RWSD2020-00098010**

Adviseur

Omschrijving

Automatische ontvangstbevestiging melding

Bestand

RWS\202009\GFO\_ZAKEN\108258958\Automatische ontvangstbevestiging melding.htm

Bestandsformaat

Datum aanmaak

21 september 2020

Datum verzending

Soort document

Ontvangstbevestiging

Documentnummer

RWSD2020-00098010

Mate van openbaarheid

Openbaar

**DMS - Ingetrokken melding RWSD2020-00108451**

Adviseur

Omschrijving

Ingetrokken melding

Bestand

RWS\202010\GFO\_ZAKEN\108258958\Ingetrokken melding.htm

Bestandsformaat

Datum aanmaak

13 oktober 2020

Datum verzending

Documentnummer

RWSD2020-00108451

Mate van openbaarheid

Openbaar

### DMS - Ingetrokken melding RWSD2020-00108565

Adviseur

Omschrijving

Ingetrokken melding

Bestand

RWS\202010\GFO\_ZAKEN\108258958\Ingetrokken melding1.htm

Bestandsformaat

Datum aanmaak

13 oktober 2020

Datum verzending

Soort document

Intrekken Melding

Documentnummer

RWSD2020-00108565

Mate van openbaarheid

Openbaar

### Medewerker - mevrouw [redacted], tel: [redacted]

Geslacht

Vrouw

Voorletters

Roepnaam

Voorvoegsels

Achternaam

### Contact

Telefoonnummer werk

Mobiele telefoon zakelijk

E-mail werk

omgevingsloket@rws.nl

**Medewerker - mevrouw** [redacted], tel: [redacted]

Geslacht

Voorletters

Roepnaam

Vrouw

Voorvoegsels

Achternaam

**Contact**

Telefoonnummer werk

Mobiele telefoon zakelijk

E-mail werk

[redacted]@rws.nl

**Objecten**

X-

Y-

Z-Coördinaat

130110,000000 m

515963,000000 m

**Procedure uitvoer - RWSZ2020-00012668 Melding BBK546147.0 HHNK toepassing van Bouwstof hertoepassing op de locatie Scharwoude 01-10-2020 tm 31-03-2025 21-09-2020 [SAW@ - BBK-Melding 1.1]**

Data eigenaar

RWS

Omschrijving

RWSZ2020-00012668 Melding BBK546147.0 HHNK toepassing van Bouwstof hertoepassing op de locatie Scharwoude 01-10-2020 tm 31-03-2025 21-09-2020

Start datum

21 september 2020

Procedure definitie

SAW@ - BBK-Melding 1.1

Procedure structuur

BBK Melding V1.4

Einddatum

13 oktober 2020

Plandatum

Datum kritieke stap uitgevoerd

13 oktober 2020

Kritieke datum

**Teller**

Teller

3

Teller type

Beëindigd

Teller datum

16 oktober 2020



**From:** Mailer Meldsysteem Bodemkwaliteit <noreply@meldpuntbodemkwaliteit.nl>  
**Sent on:** dinsdag, 3 november 2020 14:04:53  
**To:** MeldpuntBBK (MN) <meldpuntbbkmn@rws.nl>; Omgevingsloket Online (WVL) <omgevingsloket@rws.nl>  
**Subject:** Nieuwe melding voorgenomen toepassing 551556.0  
**Attachments:** Melding\_551556.0.pdf (89.33 KB), Melding\_551556.0.xml (17.67 KB)



Rijkswaterstaat  
 Ministerie van Infrastructuur en Waterstaat

Geachte heer/mevrouw,

Bij deze ontvangt u een nieuwe melding met nummer 551556.0. De melding is ingediend door [REDACTED] namens HHNK en/of Unie van Marken. De melder heeft aan deze melding het kenmerk AMMD-20-INT Vlijlaag M15 naar Oeverdijk meegegeven. Het betreft een toepassing van BouwstofHertoepassing op de locatie Scharwoude.

In de bijlagen treft u alle meldingsinformatie aan. De melder heeft 3 bestand(en) aan de melding toegevoegd, die vanwege de omvang niet per mail kunnen worden verzonden. Deze bestanden kunt u hier inzien:

- [AMMD Werkplan puin Oeverdijk \(002\).pdf](#)
- [Module 15-1.pdf](#)
- [Milieukundig onderzoek steentaluds.pdf](#)

U dient hiervoor uw gebruikersnaam en wachtwoord op te geven.

Indien u constateert dat de melding niet correct is of dat er meldingsinformatie ontbreekt of dat een melding anderszins niet voldoet aan de vereisten van het Besluit bodemkwaliteit, dan dient u daarover rechtstreeks met de melder te communiceren. Het meldsysteem ondersteunt deze communicatie niet. De melder is de enige die aanvullingen en wijzigingen aan kan brengen op de melding. Wij verzoeken u de melder eventuele wijzigingen/aanvullingen via het meldsysteem bij u te laten indienen. Voor deze melding heeft het systeem de volgende zaken geconstateerd:

### **Wettelijk verplichte velden**

Alle wettelijk verplichte velden zijn ingevuld. De inhoudelijke correctheid van de ingevulde velden is niet gecontroleerd, dat is een taak voor het bevoegd gezag.

U kunt ervoor kiezen gebruik te maken van de mogelijkheden die het systeem biedt om uw beoordeling van deze melding aan deze melding te koppelen. Daarvoor dient u [in te loggen](#) in het systeem.

U kunt verschillende statusvelden aan deze melding koppelen alsmede uw eigen kenmerk. Tevens kunt u in een memoveld uw bevindingen opnemen. De volgende statusvelden staan tot uw beschikking:

- Indicatie 'Volledig' (Ja/Nee/Onbekend)
- Indicatie 'Goedgekeurd' (Ja/Nee/Onbekend)
- Indicatie 'Ingetrokken door melder' (Ja/Nee/Onbekend)
- Indicatie 'Partij is toegepast' (Ja/Nee/Onbekend)
- Indicatie 'Administratief afgehandeld' (Ja/Nee/Onbekend)
- Indicatie 'Toezicht houden in het veld' (Ja/Nee/Onbekend)
- Indicatie 'Toezicht gehouden in het veld' (Ja/Nee/Onbekend)
- Indicatie 'Bruikbaar voor bodemkwaliteitskaart' (Ja/Nee/Onbekend)

Met vriendelijke groet,

Meldkamer Meldpunt Bodemkwaliteit

---

Dit bericht is automatisch gegenereerd.

Disclaimer

Dit e-mail bericht is uitsluitend bestemd voor geadresseerde(n) en kan vertrouwelijke informatie bevatten. Rijkswaterstaat is niet verantwoordelijk voor de juistheid en volledigheid noch voor de tijdige verzending en ontvangst van dit e-mailbericht en mogelijke attachments.

This e-mail may contain confidential material intended for the addressee only. Rijkswaterstaat shall not be liable for the incorrect or incomplete transmission of this e-mail or any attachments, nor for any delay in receipt.





## Melding besluit bodemkwaliteit

**Meldingnummer:** 551556.0  
**Melding gedaan op:** 03-11-2020  
**Melding type:** Toepassing partij  
**Melding gedaan door:** Unie van Marken  
████████████████████  
████████████████████  
[contact@markermeerdijken.nl](mailto:contact@markermeerdijken.nl)  
**Status:** Verzonden

## 1. Algemene gegevens van de toepasser / eigenaar

<b>Naam</b>	HHNK
<b>Postadres</b>	Stationsplein 136 1703WC Heerhugowaard
<b>Telefoonnummer</b>	[REDACTED]
<b>Faxnummer</b>	--
<b>E-mailadres</b>	info@hhnk.nl
<b>Rechtspersoon</b>	Organisatie
<b>KvK nummer:</b>	37161516
<b>Vestigingsnummer:</b>	--
<b>Contactpersoon</b>	
<b>Naam</b>	De heer De heer [REDACTED]
<b>Telefoonnummer</b>	[REDACTED]
<b>Mobielnummer</b>	[REDACTED]
<b>E-mailadres</b>	[REDACTED]@markermeerdijken.nl

## 2. Algemene gegevens van de toepasser / uitvoerder

<b>Naam</b>	Unie van Marken
<b>Postadres</b>	Hoogedijk 1 d 1145PM Katwoude
<b>Telefoonnummer</b>	[REDACTED]
<b>Faxnummer</b>	--
<b>E-mailadres</b>	info@markermeerdijken.nl
<b>Rechtspersoon</b>	Organisatie
<b>KvK nummer:</b>	64566773
<b>Vestigingsnummer:</b>	33381399
<b>Contactpersoon</b>	
<b>Naam</b>	De heer [REDACTED]
<b>Telefoonnummer</b>	[REDACTED]
<b>Mobielnummer</b>	[REDACTED]
<b>E-mailadres</b>	[REDACTED]@markermeerdijken.nl

## 3. Beoogde toepassing bouwstoffen, grond of

## baggerspecie

<b>Toegepast materiaal:</b>	Bouwstof Hertoepassing
<b>Toepassingstype:</b>	Toepassing bouwstof met gebruik van vrijstelling van informatieplicht bij hergebruik
<b>Toepassingsgebied:</b>	--

## 4. Project details

<b>Naam:</b>	Oeverdijk Modulen 2 en 3
<b>Startdatum:</b>	4-10-2019
<b>Einddatum:</b>	31-12-2023

## 5. Toepassing details

### Toe te passen partij

<b>Startdatum:</b>	16-11-2020
<b>Afrondingsdatum:</b>	31-12-2021
<b>Materiaal hoeveelheid:</b>	16500 m <sup>3</sup>
<b>Bouwstof:</b>	Steenslag in ongebonden toepassing

## 6. Adresgegevens van de toepassingslocatie

<b>Adres:</b>	--
<b>Postcode:</b>	--
<b>Plaats:</b>	Scharwoude
<b>X-coördinaat:</b>	130110
<b>Y-coördinaat:</b>	515963
<b>Bodemlaag hoogte t.o.v. maaiveld:</b>	--
<b>Omschrijving:</b>	Dit betreft melding hertoepassing bouwstoffen (Vijlaag). Bouwstof wordt toegepast in Oeverdijk Module 3 van project Markermeerdijken. Verdere informatie over het ontwerp is in het bijgevoegde werkplan opgenomen.

### Plattegrond

**Bijgevoegde plattegronden:** AMMD\_Werkplan\_puin\_Oeverdijk (002).pdf

**Plattegrond:**



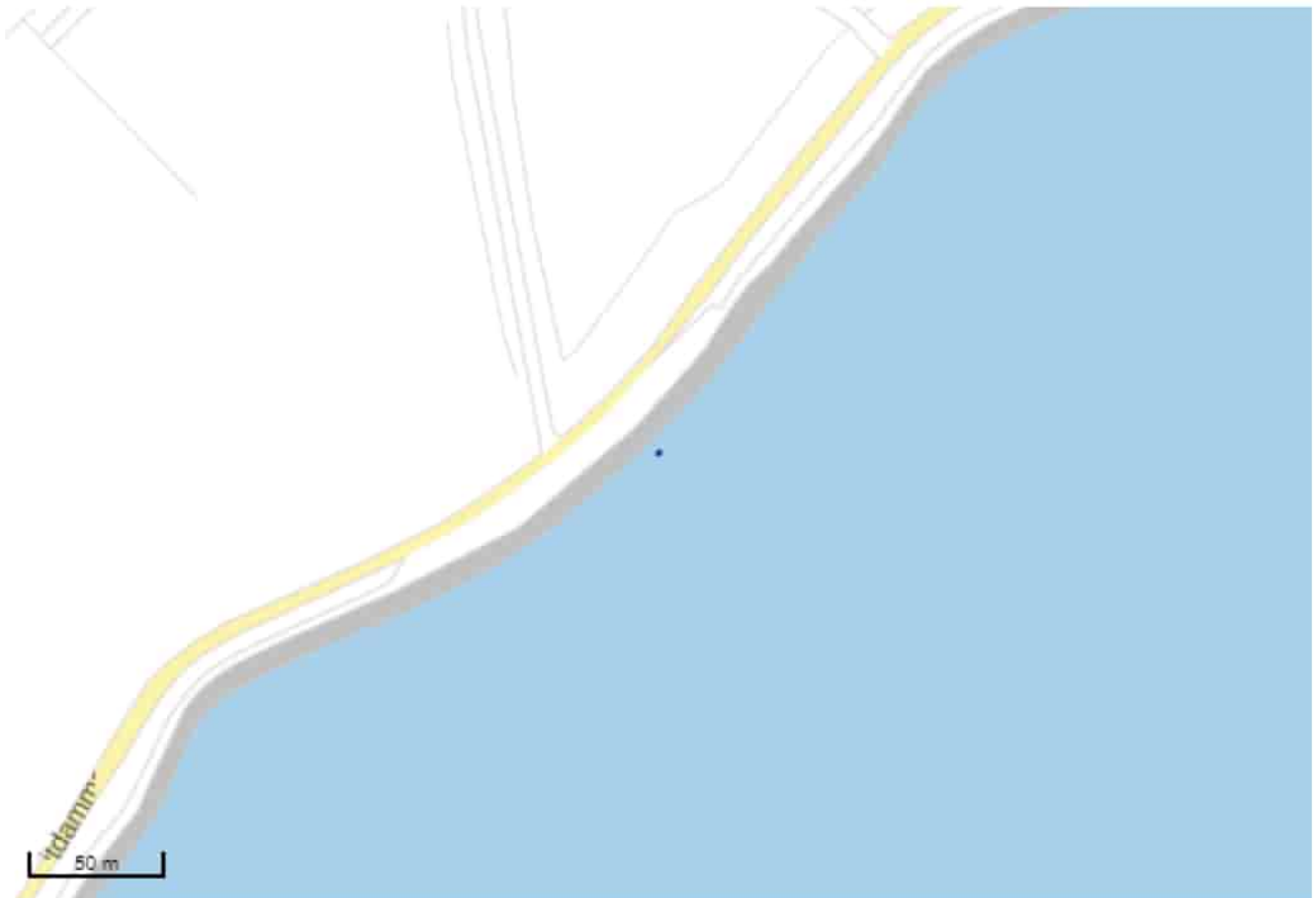
## 7. Gegevens van de locatie van herkomst

<b>Grondbewerkingsinrichting:</b>	--
<b>Adres:</b>	Uitdammerdijk
<b>Postcode:</b>	--
<b>Plaats:</b>	Amsterdam
<b>X-coördinaat:</b>	131133
<b>Y-coördinaat:</b>	490682
<b>Bodemlaag hoogte t.o.v. maaiveld:</b>	--
<b>Omschrijving:</b>	Partij is afkomstig van buitendijkse gebied thv Module 15. De partij betreft vlijlaag en is als Niet vormgegeven bouwstof beoordeeld. In het Milieukundig onderzoek Steentaluds betreft het onderzoek betreft het mengmonsters Z-MM4A-2 en Z-MM5B-2. In het grondstromen formulier Moduls 15-1 is de toepassing en herkomst in het kort beschreven.

### Plattegrond

<b>Bijgevoegde plattegronden:</b>	Module 15-1.pdf Milieukundig onderzoek steentaluds.pdf
-----------------------------------	---

**Plattegrond:**



## 8. Wie is bevoegd gezag voor de toepassing

<b>Bevoegd Gezag Type:</b>	Rijkswaterstaat
<b>Bevoegd Gezag</b>	
<b>Naam:</b>	Rijkswaterstaat Midden-Nederland
<b>Afdeling:</b>	--
<b>Adres:</b>	Postbus 2232
<b>Postcode:</b>	3500GE
<b>Plaats:</b>	Utrecht
<b>Telefoonnummer:</b>	██████████
<b>Faxnummer:</b>	██████████

## 9. Status (Bevoegd Gezag)

**Kenmerk Melder:** AMMD-20-INT Vlijlaag M15 naar Oeverdijk

**Opmerking melder:**

Voor project dijkversterking Markermeerdijken is ██████████ toezichthouder / handhaver en aanspreekpunt.

Voor de ontgraving/tijdelijk opslag van deze partij is een BLBI melding gedaan, bekend onder zaaknummer RWSZ2020-00011691.

<b>Kenmerk bevoegd gezag:</b>	--
<b>Naam behandelaar:</b>	--
<b>Opmerking bevoegd gezag:</b>	--
<b>Indicatie 'Volledig':</b>	Onbekend
<b>Indicatie 'Goedgekeurd':</b>	Onbekend
<b>Indicatie 'Ingetrokken door melder':</b>	Onbekend
<b>Indicatie 'Partij is toegepast':</b>	Onbekend
<b>Indicatie 'Administratief afgehandeld':</b>	Onbekend
<b>Indicatie 'Toezicht houden in het veld':</b>	Onbekend
<b>Indicatie 'Toezicht gehouden in het veld':</b>	Onbekend
<b>Indicatie 'Bruikbaar voor bodemkwaliteitskaart':</b>	Onbekend



## Grondstromenformulier 15-2

Aan

Van

Kopie aan

Onderwerp  
**Module 15 september 2020 t/m  
januari 2021**

Documentnummer  
[DocumentnummerIntern]

Datum  
11-9-2020

### 1. Inleiding

Doel van dit grondstromenformulier is om hoofdzaken kort en bondig in één formulier op te nemen en dat te gebruiken als communicatiemiddel tussen uitvoering en bevoegd gezag. Het betreft hier een tijdelijk te gebruiken formulier tot het grondstromenplan officieel door betreffende bevoegd gezag(en) is goedgekeurd.

Werkzaamheden die grondstromen veroorzaken vinden plaats in de periode vanaf september 2020 tot en met januari 2021.

Locatie van handelen is Module 15 van de werkzaamheden aan de Markermeerdijken tussen Hoorn en Durgerdam.

In figuur 1 is het gebied weergegeven.

*Figuur 1: Relevant grondwerk module 15 van de dijkversterking Markermeerdijken*



(bron AO PFAS MMD 30-03-2020)

(Bron GIS AMD)

In het navolgende worden hoofdzaken benoemd met raakvlakken naar de volgende stukken

- Grondstromenlijst en Depotbeheerlijst.
- SOFLO (grondstromenregistratie achteraf uit hoofde van de traceerbaarheid).



Tabel 2: PFAS gehalten bestaande situatie

					Masterstaat																		
					Laten (n Zjml)	Dig st	Arseen (As)	Bismut (Bi)	Calcium (Ca)	Chromium (Cr)	Kobalt (Co)	Koper (Cu)	Kwik (Hg)	Lead (Pb)	Molybdeen (Mo)	Nikkel (Ni)	Zink (Zn)	PAK 15 van VROM	Sum PCB's 7	Minerale Olie	PFOS	PFOA	
ZM1P	1+3+9 (Stalend)@	0.05	0.50	AO PFAS ATKB	19-3-2025	20180596	20																
ZM2P	2+4+7 (Stalend)@	0.05	0.50	AO PFAS ATKB	19-3-2025	20180596	20																
ZM3P	1+3+6 (Stalend)@	0.50	1.00	AO PFAS ATKB	19-3-2025	20180596	20																
ZM4P	4+7+10 (Stalend)@	0.50	1.00	AO PFAS ATKB	19-3-2025	20180596	20																

#### 4. Bestemming grond en grondstromenregister

Tabel 3 : Grondstromenregistratie

Grondstromenlijst/Depotbeheerslijst														
Volgnummer	Merknaam	Herkomst				Hoofdveldheid (m <sup>3</sup> )	Kwaliteit	Bevestigingsdatum	Bron	Tussentijdse bestemming			Eindbestemming	Opmerking
		Formaat	Van DP1	Tot DP1	Vrije					Tot	Datum	Datum in		
2000-12	Zakdam	10	15-11	107.00	127.00	0.90	0.2%	30.00	RFV Bouwstof	AP14 MV Bouwstof	MO Slechtkeuze ATKB	na	Kruisdam	Gecontroleerd Herbruikbaar
2000-13	Vijdam	10	15-11	107.00	127.00	0.25	2.70%	18.00	RFV Bouwstof	AP14 MV Bouwstof	MO Slechtkeuze ATKB	na	Overstroom Module 3	Gecontroleerd Herbruikbaar

**From:** [REDACTED] (CD)

**Sent on:** dinsdag, 3 november 2020 15:04:57

**To:** [REDACTED]@markermeerdijken.nl; [REDACTED]@markermeerdijken.nl

**CC:** [REDACTED] (WNN) <[REDACTED]@rws.nl>

**Subject:** Automatische ontvangstbevestiging melding

■

Geachte relatie,

Op 3 november 2020 heb ik uw melding met uw kenmerk "AMMD-20-INT Vlijlaag M15 naar onder zaaknummer RWSZ2020-00016553.

Ik stuur uw melding door naar Rijkswaterstaat West-Nederland Noord te Haarlem die uw m

Indien uw melding voldoet aan de eisen die de wet hieraan stelt en u niets van mij hoort, k en dient u zich te houden aan de voor de activiteit geldende algemene regels.

Wanneer uw melding niet voldoet, er aanvullende voorwaarden moeten worden gesteld aan naar aanleiding van uw melding dan zal ik contact met u opnemen.

Ik wijs u op de mogelijkheid dat voor de werkzaamheden tevens vergunningen dan wel ont andere wet- en regelgeving nodig kunnen zijn.

Ook kan het Rijksvastgoedbedrijf (RVB) voorwaarden opleggen aan het gebruik van staats e e n (marktconforme) gebruikersvergoeding. Indien dit van toepassing is, neemt het RVB c

Hebt u vragen over de afhandeling van uw melding dan kunt u contact opnemen met de he nummer [REDACTED].

Dit bericht is automatisch aangemaakt en verzonden en daarom niet ondertekend.

Hoogachtend,

DE MINISTER VAN INFRASTRUCTUUR EN WATERSTAAT,  
Namens deze,

Servicecenter Vergunningen  
Rijkswaterstaat Corporate Dienst/ Klant & Services  
M [omgevingsloket@rws.nl](mailto:omgevingsloket@rws.nl)  
T [REDACTED]

Water.Wegen.Werken.Rijkswaterstaat



**From:** [REDACTED] (NN)  
**Sent on:** vrijdag, 6 november 2020 10:59:46  
**To:** [REDACTED]@markermeerdijken.nl; contact@markermeerdijken.nl  
**CC:** [REDACTED] (MN) <[REDACTED]@rws.nl>; Centrale Meldpost IJsselmeer (IJG) <cmij@rws.nl>; [REDACTED] (MN) <[REDACTED]@rws.nl>  
**BCC:** [REDACTED] (MN) <[REDACTED]@rws.nl>  
**Subject:** Reactie op toereikende Bbk melding 551556 Bouwstof hertoepassing van module 15 in module 3 dijkversterking MMD RWSZ2020-00016553  
**Attachments:** Melding\_551556.0.pdf (89.33 KB), Module 15-1.pdf (352.51 KB), AMMD\_Werkplan\_puin\_Oeverdijk (002).pdf (2.23 MB)



Geachte heer [REDACTED],

Op 3 november 2020 heeft u via het digitale meldpunt bodemkwaliteit van Agentschapnl.nl, een melding het kader van het Besluit bodemkwaliteit (hierna Bbk), geregistreerd onder meldingsnummer 551556.0 door Rijkswaterstaat ontvangen op 3 november 2020 en geregistreerd onder RWSZ2020-00016553.

Uw melding betreft hertoepassing van circa 16.500 m3 bouwstof (vlijlaag, steenslag in ongebonden toestand afkomstig van module 15 in de oeverdijk module 3 als onderdeel van de totale dijkversterking Marker periode van 16 november 2020 tot en met 31 december 2021.

Bij de melding is de volgende informatie overlegd:

- Meldingsformulier Bbk, van 03-11-2020;
- Grondstromenformulier 15-02, d.d. 11-9-2020;
- Werkplan verwerken puin oeverdijk, nummer AMMD-0013066, d.d. 29-10-2020;
- Milieukundig onderzoek steentaluds Markermeerdijken (indicatief onderzoek), ATKB, nummer (AMMI) d.d. 20 april 2020 .

**Beoordeling:**

- Bij de melding is een indicatief onderzoek gevoegd welke niet gebruikt kan worden als milieuhygiënische verklaring. Hergebruik van bouwstof zonder milieuhygiënische verklaring is echter toegestaan voor zover dat toepassing plaats vindt zonder bewerking, onder dezelfde condities en dat de bouwstof niet wordt overgedragen.
- Voor de ontgraving/tijdelijk opslag van deze partij is op 28 augustus 2020 een BLBI melding ingediend onder zaaknummer RWSZ2020-00011691).

De melding wordt voor de toepassing door mij als **toereikend** beoordeeld. De voorgenomen werkzaamheden door u aangegeven en beschreven, voldoen aan de regels van het Bbk.

Met betrekking tot de uitvoering wil ik u op het volgende attenderen:

- Indien de werkzaamheden (start- en einddatum) niet in overeenstemming met de data op het meldingsformulier worden uitgevoerd, wil ik u vragen om de gewijzigde datum door te geven aan de afdeling handhaving in Midden-Nederland ([middennederland@rws.nl](mailto:middennederland@rws.nl));
- Bij eventuele calamiteiten dient u te allen tijde direct contact op te nemen met Rijkswaterstaat IJsselmeergebied (tel: [REDACTED]);
- Aanwijzingen, gegeven door of namens de toezichthouder van Rijkswaterstaat, dienen opgevolgd te worden;
- Er zal op worden toegezien dat de werkzaamheden volgens "Good Housekeeping" worden uitgevoerd.

Deze mail bevat geen besluit in de zin van de Algemene wet bestuursrecht.

Ik verwacht u hiermee voldoende te hebben geïnformeerd. Voor nadere informatie kunt u contact met

Met vriendelijke groet,

[REDACTED]

.....  
Rijkswaterstaat

.....  
**M** [REDACTED]  
[REDACTED]@rws.nl  
[www.rijkswaterstaat.nl](http://www.rijkswaterstaat.nl)

.....  
**Water. Wegen. Werken. Rijkswaterstaat.**  
.....



# Genetics PowerBrowser

## Totaaloverzicht - Zaak

Medewerker	Datum	Tijd	Versie
	2 februari 2022	1:37:06	14.10.4

### Zaak - RWSZ2020-00016553 Melding BBK551556.0 toepassing van Bouwstof Hertoepassing op de locatie Scharwoude HHNK 16-11-2020 tm 31-12-2020 03-11-2020 Zaak afgerond Melding behandelen Melding Besluit bodemkwaliteit (Bbk)

Zaaknummer	Uitvoerende instantie		
RWSZ2020-00016553	Rijkswaterstaat Midden Nederland		
Zaaktype	Product	Subproduct	Hercontrole
Melding behandelen	Melding Besluit bodemkwaliteit (Bbk)		

## Algemeen

### Zaakomschrijving

Melding BBK551556.0 toepassing van Bouwstof Hertoepassing op de locatie Scharwoude HHNK 16-11-2020 tm 31-12-2020

Ontvangen via	Kenmerk Initiator
Meldingpunt bodemkwaliteit	AMMD-20-INT Vlijlaag M15 naar Oeverdijk

## Wetgeving

Aandachtsgebied	Juridische grondslag
Nat	Besluit bodemkwaliteit

### Activiteit

Artikel. 2.3 toepassen bouwstof in een oppervlaktewaterlichaam

## Planning

Startdatum	Gewenste einddatum	Einddatum
3 november 2020	8 november 2020	6 november 2020

## Status

### Zaakstatus

Zaak afgerond

## Zaakresultaat

### Resultaat vv aanvraag/melding

Positief beoordeeld

### Resultaat toelichting

ogv artikel 32 Bbk gemeld

### Aanvraag/Melding - RWSZ2020-00016553 Melding BBK551556.0 toepassing van Bouwstof Hertoepassing op de locatie Scharwoude HHNK 16-11-2020 tm 31-12-2020

OLO-kenmerk	Ontvangst
	3 november 2020

### Zaakomschrijving

Melding BBK551556.0 toepassing van Bouwstof Hertoepassing op de locatie Scharwoude HHNK 16-11-2020 tm 31-12-2020

Juridischegrondslag

Activiteit(en)

Besluit bodemkwaliteit

Artikel 35 d .toepassing van grond of baggerspecie in ophogingen in waterbouwkundige constructies en voor het verondiepen en dempen van een oppervlaktewaterlichaam

### Bedrijf en Organisatie - Hoogheemraadschap Hollands Noorderkwartier 37161516, Postbus 850 1440AW Purmerend

Statutaire naam

Hoogheemraadschap Hollands Noorderkwartier

KvK nummer

37161516

Vestigingsnummer

000004002636

Ingeschreven te

Datum oprichting

31 december 1701

Datum beëindiging

Telefoonnummer

Emailadres

info@hnhk.nl

Internet adres

www.hnhk.nl

Soort vestiging

Hoofd

Authentiek

Ja

### Bedrijf en Organisatie - Unie van Marken V.O.F. 64566773, Hoogedijk 1-D 1145PM Katwoude

Statutaire naam

Unie van Marken V.O.F.

KvK nummer

64566773

Vestigingsnummer

000033381399

Ingeschreven te

Datum oprichting

1 november 2015

Datum beëindiging

Soort vestiging

Hoofd

Authentiek

Ja

### Contactpersoon - de heer

Geslachtsaanduiding

Man

Voorletters

Voornaam

Voorvoegsels

Achternaam

Telefoonnummer

Mobiel nummer

E-mail

@markermeerdijken.nl

### Contactpersoon - de heer

Geslachtsaanduiding

Man

Voorletters

Voornaam

Voorvoegsels

Achternaam

Telefoonnummer

Mobiel nummer

E-mail

@markermeerdijken.nl

## DMS - RWS-2020/50799 Nieuwe melding voorgenomen toepassing 551556 0 RWSD2020-00117013

Adviseur

[Redacted]

Omschrijving

RWS-2020/50799 Nieuwe melding voorgenomen toepassing 551556 0

Bestand

RWS\202011\GFO\_ZAKEN\108270267\Nieuwe melding voorgenomen toepassing 551556.0.htm

Bestandsformaat

[Redacted]

Datum aanmaak

3 november 2020

Datum verzending

[Redacted]

Soort document

Melding AMvB

Documentnummer

RWSD2020-00117013

Mate van openbaarheid

Openbaar

## DMS - Melding\_551556.0.pdf, Bijlage bij Nieuwe melding voorgenomen toepassing 551556 0 RWSD2020-00117014

Adviseur

[Redacted]

Omschrijving

Melding\_551556.0.pdf, Bijlage bij Nieuwe melding voorgenomen toepassing 551556 0

Bestand

RWS\202011\GFO\_ZAKEN\108270267\Melding\_551556.0.pdf

Bestandsformaat

PDF Documenten

Datum aanmaak

3 november 2020

Datum verzending

[Redacted]

Documentnummer

RWSD2020-00117014

Mate van openbaarheid

Openbaar

## DMS - Melding\_551556.0.xml, Bijlage bij Nieuwe melding voorgenomen toepassing 551556 0 RWSD2020-00117015

Adviseur

[Redacted]

Omschrijving

Melding\_551556.0.xml, Bijlage bij Nieuwe melding voorgenomen toepassing 551556 0

Bestand

RWS\202011\GFO\_ZAKEN\108270267\Melding\_551556.0.xml

Bestandsformaat

XML

Datum aanmaak

3 november 2020

Datum verzending

Documentnummer

RWSD2020-00117015

Mate van openbaarheid

Openbaar

### **DMS - Milieukundig onderzoek steentaluds RWSD2020-00117018**

Adviseur

[Redacted]

Omschrijving

Milieukundig onderzoek steentaluds

Bestand

RWS\202011\GFO\_ZAKEN\108270267\Milieukundig onderzoek steentaluds pdf

Bestandsformaat

PDF Documenten

Datum aanmaak

3 november 2020

Datum verzending

Documentnummer

RWSD2020-00117018

Mate van openbaarheid

Openbaar

### **DMS - Module 15-1 RWSD2020-00117019**

Adviseur

[Redacted]

Omschrijving

Module 15-1

Bestand

RWS\202011\GFO\_ZAKEN\108270267\Module 15-1.pdf

Bestandsformaat

PDF Documenten

Datum aanmaak

3 november 2020

Datum verzending

Documentnummer

RWSD2020-00117019



Mate van openbaarheid

Openbaar

### **DMS - AMMD\_Werkplan\_puin\_Oeverdijk (002) RWSD2020-00117020**

Adviseur

Omschrijving

AMMD\_Werkplan\_puin\_Oeverdijk (002)

Bestand

RWS\202011\GFO\_ZAKEN\108270267\AMMD\_Werkplan\_puin\_Oeverdijk (002).pdf

Bestandsformaat

PDF Documenten

Datum aanmaak

3 november 2020

Datum verzending

Documentnummer

RWSD2020-00117020

Mate van openbaarheid

Openbaar

### **DMS - Automatische ontvangstbevestiging melding RWSD2020-00117024**

Adviseur

Omschrijving

Automatische ontvangstbevestiging melding

Bestand

RWS\202011\GFO\_ZAKEN\108270267\Automatische ontvangstbevestiging melding.htm

Bestandsformaat

Datum aanmaak

3 november 2020

Datum verzending

Soort document

Ontvangstbevestiging

Documentnummer

RWSD2020-00117024

Mate van openbaarheid

Openbaar

### **DMS - Akkoord Bbk melding 551556 Bouwstof hertoepassing van module 15 in module 3 dijkversterking MMD RWSZ2020-00016553 RWSD2020-00118572**

Adviseur

Omschrijving

Akkoord Bbk melding 551556 Bouwstof hertoepassing van module 15 in module 3 dijkversterking MMD RWSZ2020-00016553

Bestand

RWS\202011\GFO\_ZAKEN\108270267\Reactie op toereikende Bbk melding 551556 Bouwstof hertoepassing van module 15 in module 3 dijkversterking MMD RWSZ2020-000.htm

Bestandsformaat

Datum aanmaak

6 november 2020

Datum verzending

Documentnummer

RWSD2020-00118572

Mate van openbaarheid

Openbaar

**DMS - Melding\_551556.0.pdf, Bijlage bij Akkoord Bbk melding 551556 Bouwstof hertoepassing van module 15 in module 3 dijkversterking MMD RWSZ2020-00016553 RWSD2020-00118573**

Adviseur

Omschrijving

Melding\_551556.0.pdf, Bijlage bij Akkoord Bbk melding 551556 Bouwstof hertoepassing van module 15 in module 3 dijkversterking MMD RWSZ2020-00016553

Bestand

RWS\202011\GFO\_ZAKEN\108270267\Melding\_551556.01.pdf

Bestandsformaat

PDF Documenten

Datum aanmaak

6 november 2020

Datum verzending

Documentnummer

RWSD2020-00118573

Mate van openbaarheid

Openbaar

**DMS - Module 15-1.pdf, Bijlage bij Akkoord Bbk melding 551556 Bouwstof hertoepassing van module 15 in module 3 dijkversterking MMD RWSZ2020-00016553 RWSD2020-00118575**

Adviseur

Omschrijving

Module 15-1.pdf, Bijlage bij Akkoord Bbk melding 551556 Bouwstof hertoepassing van module 15 in module 3 dijkversterking MMD RWSZ2020-00016553

Bestand

RWS\202011\GFO\_ZAKEN\108270267\Module 15-11.pdf



Bestandsformaat

PDF Documenten

Datum aanmaak

6 november 2020

Datum verzending

Documentnummer

RWSD2020-00118575

Mate van openbaarheid

Openbaar

**DMS - AMMD\_Werkplan\_puin\_Oeverdijk (002).pdf, Bijlage bij Akkoord Bbk melding 551556 Bouwstof hertoepassing van module 15 in module 3 dijkversterking MMD RWSZ2020-00016553  
RWSD2020-00118577**

Adviseur

Omschrijving

AMMD\_Werkplan\_puin\_Oeverdijk (002).pdf, Bijlage bij Akkoord Bbk melding 551556 Bouwstof hertoepassing van module 15 in module 3 dijkversterking MMD RWSZ2020-00016553

Bestand

RWS\202011\GFO\_ZAKEN\108270267\AMMD\_Werkplan\_puin\_Oeverdijk (002)1.pdf

Bestandsformaat

PDF Documenten

Datum aanmaak

6 november 2020

Datum verzending

Documentnummer

RWSD2020-00118577

Mate van openbaarheid

Openbaar

**Medewerker - mevrouw** [redacted], tel: [redacted]

Geslacht

Vrouw

Voorletters

[redacted]

Roepnaam

[redacted]

Voorvoegsels

[redacted]

Achternaam

[redacted]

**Contact**

Telefoonnummer werk

[redacted]

Mobiele telefoon zakelijk

[redacted]

E-mail werk

omgevingsloket@rws.nl

**Medewerker - mevrouw** [redacted], tel: [redacted]

Geslacht

Vrouw

Voorletters

[redacted]

Roepnaam

[redacted]

Voorvoegsels

[redacted]

Achternaam

[redacted]

## Contact

Telefoonnummer werk

Mobiele telefoon zakelijk

E-mail werk

@rws.nl

## Objecten

X-

Y-

Z-Coördinaat

130110,000000 m

515963,000000 m

## Procedure uitvoer - RWSZ2020-00016553 Melding BBK551556.0 toepassing van BouwstofHertoepassing op de locatie Scharwoude HHNK 16-11-2020 tm 31-12-2020 03-11-2020 [SAW@ - BBK-Melding 1.1]

Data eigenaar

RWS

Omschrijving

RWSZ2020-00016553 Melding BBK551556.0 toepassing van BouwstofHertoepassing op de locatie Scharwoude HHNK 16-11-2020 tm 31-12-2020 03-11-2020

Start datum

3 november 2020

Procedure definitie

SAW@ - BBK-Melding 1.1

Procedure structuur

BBK Melding V1.4

Einddatum

6 november 2020

Plandatum

Datum kritieke stap uitgevoerd

6 november 2020

Kritieke datum

## Teller

Teller

4

Teller type

Beëindigd

Teller datum

10 november 2020

## Taak - Overdracht Bbk 06-11-2020

Onderwerp

Overdracht Bbk

Begindatum

6 november 2020

Datum voltooid

28 december 2020

Eigenaar

Status

Voltooid

Prioriteit

## Zaak - RWSZ2020-00011691 Unie van Marken Blbi-melding werkzaamheden M15 (buitenzijde dijk) 28-09-2020 tm 31-12-2021 28-08-2020 Zaak afgerond Melding behandelen Melding besluit lozen buiten inrichting (BLBI)

Zaaknummer

RWSZ2020-00011691

Uitvoerende instantie

Rijkswaterstaat Midden Nederland

Zaaktype	Product	Subproduct	Hercontrole
Melding behandelen	Melding besluit lozen buiten inrichting (BLBI)		

### Algemeen

Zaakomschrijving

Unie van Marken Blbi-melding werkzaamheden M15 (buitenzijde dijk) 28-09-2020 tm 31-12-2021

Toelichting op de zaakomschrijving

Als onderdeel van het project Versterking Markermeerdijken wordt de Uitdammerdijk (module 15) versterkt. Voor de dijkversterking wordt aan de buitenzijde van de dijk (Markermeerzijde) in de dijk gegraven. Er wordt steenachtig materiaal ontgraven om de voorbelasting aan te kunnen sluiten. Voor de graafwerkzaamheden in de dijk wordt een melding Besluit lozen buiten inrichtingen ingediend.-

Ontvangen via	Kenmerk Initiator
OLO	VG-AMMD-0264

### Wetgeving

Aandachtsgebied	Juridische grondslag
Nat	Besluit lozen buiten inrichtingen (AMvB)

Activiteit

Artikel 3.17 Lozen als gevolg van ontgravingen of baggerwerkzaamheden

### Planning

Startdatum	Gewenste einddatum	Einddatum
28 augustus 2020	2 september 2020	17 september 2020

Datum startwerkzaamheden	Bestaand, nieuw of ongepland werk
28 augustus 2020	

### Status

Zaakstatus

Zaak afgerond

### Zaakresultaat

Resultaat vv aanvraag/melding

Positief beoordeeld

### Zaak - RWSZ2020-00019115 Gewijzigde melding BBK551556.1 hertoepassing van Bouwstof module 15 in module 3 HHNK locatie Scharwoude 16-11-2020 tm 31-12-2021 16-12-2020 Zaak afgerond Melding behandelen Melding Besluit bodemkwaliteit (Bbk)

Zaaknummer	Uitvoerende instantie
RWSZ2020-00019115	Rijkswaterstaat Midden Nederland

Zaaktype	Product	Subproduct	Hercontrole
Melding behandelen	Melding Besluit bodemkwaliteit (Bbk)		

### Algemeen

Zaakomschrijving

Gewijzigde melding BBK551556.1 hertoepassing van Bouwstof module 15 in module 3 HHNK locatie Scharwoude 16-11-2020 tm 31-12-2021

Ontvangen via	Kenmerk Initiator
Meldingpunt bodemkwaliteit	AMMD-20-INT Vlijlaag M15 naar Oeverdijk

### Wetgeving

Aandachtsgebied	Juridische grondslag
Nat	Besluit bodemkwaliteit

Activiteit
Artikel. 2.3 toepassen bouwstof in een oppervlaktewaterlichaam

#### Planning

Startdatum	Gewenste einddatum	Einddatum
16 december 2020	21 december 2020	22 december 2020

#### Status

Zaakstatus
Zaak afgerond

#### Zaakresultaat

Resultaat vv aanvraag/melding
Positief beoordeeld

Resultaat toelichting
art 32 Bbk wijziging materiaal hoeveelheid

### Zaak - RWSZ2021-00011558 Gewijzigde melding BBK551556.2 HHNK een toepassing van bouwstofhertoepassing op de locatie Scharwoude 16-11-2020 tm 31-12-2021 19-05-2021 Zaak afgerond Melding behandelen Melding Besluit bodemkwaliteit (Bbk)

Zaaknummer	Uitvoerende instantie
RWSZ2021-00011558	Rijkswaterstaat Midden Nederland

Zaaktype	Product	Subproduct	Hercontrole
Melding behandelen	Melding Besluit bodemkwaliteit (Bbk)		

#### Algemeen

Zaakomschrijving
Gewijzigde melding BBK551556.2 HHNK een toepassing van bouwstofhertoepassing op de locatie Scharwoude 16-11-2020 tm 31-12-2021

Ontvangen via	Kenmerk Initiator
Meldingpunt bodemkwaliteit	AMMD-20-INT Vlijlaag M15 naar Oeverdijk

#### Wetgeving

Aandachtsgebied	Juridische grondslag
Nat Bodem	Besluit bodemkwaliteit

Activiteit
Artikel. 2.3 toepassen bouwstof in een oppervlaktewaterlichaam

#### Planning

Startdatum	Gewenste einddatum	Einddatum
19 mei 2021	24 mei 2021	20 mei 2021

#### Status

Zaakstatus
Zaak afgerond

#### Zaakresultaat

Resultaat vv aanvraag/melding
Positief beoordeeld



**From:** Mailer Meldsysteem Bodemkwaliteit <noreply@meldpuntbodemkwaliteit.nl>  
**Sent on:** dinsdag, 24 november 2020 08:49:58  
**To:** MeldpuntBBK (MN) <meldpuntbbkmn@rws.nl>; Omgevingsloket Online (WVL) <omgevingsloket@rws.nl>  
**Subject:** Nieuwe melding tijdelijk opslag 554178.0  
**Attachments:** Melding\_554178.0.pdf (93.39 KB), Melding\_554178.0.xml (18.6 KB), Module 7-2.pdf (327.04 KB), Module 7-2.pdf (327.04 KB)

**Follow up:** Opvolgen  
**Start date:** dinsdag, 24 november 2020 01:00:00  
**Due date:** dinsdag, 24 november 2020 01:00:00



Rijkswaterstaat  
 Ministerie van Infrastructuur en Waterstaat

Geachte heer/mevrouw,

Bij deze ontvangt u een nieuwe melding met nummer 554178.0. De melding is ingediend door [REDACTED] namens HHNK en/of Unie van Marken. De melder heeft aan deze melding het kenmerk AMMD-20-INT-M7 Tijdelijke opslag meegegeven. Het betreft een tijdelijke opslag van Grond op de locatie Warder.

In de bijlagen treft u alle meldingsinformatie aan.

Indien u constateert dat de melding niet correct is of dat er meldingsinformatie ontbreekt of dat een melding anderszins niet voldoet aan de vereisten van het Besluit bodemkwaliteit, dan dient u daarover rechtstreeks met de melder te communiceren. Het meldsysteem ondersteunt deze communicatie niet. De melder is de enige die aanvullingen en wijzigingen aan kan brengen op de melding. Wij verzoeken u de melder eventuele wijzigingen/aanvullingen via het meldsysteem bij u te laten indienen. Voor deze melding heeft het systeem de volgende zaken geconstateerd:

### **Wettelijk verplichte velden**

Niet alle wettelijk verplichte velden zijn ingevuld. De inhoudelijke correctheid van de ingevulde velden is niet gecontroleerd, dat is een taak voor het bevoegd gezag.

### **Termijnen**

De ingevulde datum van toepassing voldoet wel aan de wettelijke vereisten voor het tijdig indienen van een melding.

U kunt ervoor kiezen gebruik te maken van de mogelijkheden die het systeem biedt om uw beoordeling van deze melding aan deze melding te koppelen. Daarvoor dient u [in te loggen](#) in het systeem.

U kunt verschillende statusvelden aan deze melding koppelen alsmede uw eigen kenmerk. Tevens kunt u in een memoveld uw bevindingen opnemen. De volgende statusvelden staan tot uw beschikking:

- Indicatie 'Volledig' (Ja/Nee/Onbekend)
- Indicatie 'Goedgekeurd' (Ja/Nee/Onbekend)
- Indicatie 'Ingetrokken door melder' (Ja/Nee/Onbekend)
- Indicatie 'Partij is toegepast' (Ja/Nee/Onbekend)
- Indicatie 'Administratief afgehandeld' (Ja/Nee/Onbekend)
- Indicatie 'Toezicht houden in het veld' (Ja/Nee/Onbekend)
- Indicatie 'Toezicht gehouden in het veld' (Ja/Nee/Onbekend)

- Indicatie 'Bruikbaar voor bodemkwaliteitskaart' (Ja/Nee/Onbekend)

Met vriendelijke groet,

Meldkamer Meldpunt Bodemkwaliteit

---

Dit bericht is automatisch gegenereerd.

Disclaimer

Dit e-mail bericht is uitsluitend bestemd voor geadresseerde(n) en kan vertrouwelijke informatie bevatten. Rijkswaterstaat is niet verantwoordelijk voor de juistheid en volledigheid noch voor de tijdige verzending en ontvangst van dit e-mailbericht en mogelijke attachments.

This e-mail may contain confidential material intended for the addressee only. Rijkswaterstaat shall not be liable for the incorrect or incomplete transmission of this e-mail or any attachments, nor for any delay in receipt.



## Melding besluit bodemkwaliteit

**Meldingnummer:** 554178.0  
**Melding gedaan op:** 24-11-2020  
**Melding type:** Tijdelijke opslag  
**Melding gedaan door:** Unie van Marken  
[REDACTED]  
[REDACTED]  
[contact@markermeerdijken.nl](mailto:contact@markermeerdijken.nl)  
**Status:** Verzonden



## 1. Algemene gegevens van de toepasser / eigenaar

<b>Naam</b>	HHNK
<b>Postadres</b>	Stationsplein 136 1703WC Heerhugowaard
<b>Telefoonnummer</b>	[REDACTED]
<b>Faxnummer</b>	--
<b>E-mailadres</b>	info@hhnk.nl
<b>Rechtspersoon</b>	Organisatie
<b>KvK nummer:</b>	37161516
<b>Vestigingsnummer:</b>	--
<b>Contactpersoon</b>	
<b>Naam</b>	De heer De heer [REDACTED]
<b>Telefoonnummer</b>	[REDACTED]
<b>Mobielnummer</b>	[REDACTED]
<b>E-mailadres</b>	[REDACTED]@markermeerdijken.nl

## 2. Algemene gegevens van de toepasser / uitvoerder

<b>Naam</b>	Unie van Marken
<b>Postadres</b>	Hoogedijk 1 d 1145PM Katwoude
<b>Telefoonnummer</b>	[REDACTED]
<b>Faxnummer</b>	--
<b>E-mailadres</b>	info@markermeerdijken.nl
<b>Rechtspersoon</b>	Organisatie
<b>KvK nummer:</b>	64566773
<b>Vestigingsnummer:</b>	33381399
<b>Contactpersoon</b>	
<b>Naam</b>	De heer De heer [REDACTED]
<b>Telefoonnummer</b>	[REDACTED]
<b>Mobielnummer</b>	[REDACTED]
<b>E-mailadres</b>	[REDACTED]@markermeerdijken.nl

## 3. Beoogde toepassing bouwstoffen, grond of

## baggerspecie

<b>Toegepast materiaal:</b>	Grond
<b>Toepassingtype:</b>	Toepassing op natte bodem volgens generiek toetsingskader
<b>Toepassingsgebied:</b>	--
<b>Tijdelijke opslag:</b>	Ja, einddatum: 30-04-2021
<b>Eindbestemming:</b>	Dijk Markermeerdijken

## 4. Project details

<b>Naam:</b>	Intern grondverzet
<b>Startdatum:</b>	8-5-2020
<b>Einddatum:</b>	31-12-2025

## 5. Toepassing details

### Toe te passen partij

<b>Startdatum:</b>	01-12-2020
<b>Afrondingsdatum:</b>	30-04-2021
<b>Materiaal hoeveelheid:</b>	7000 m <sup>3</sup>

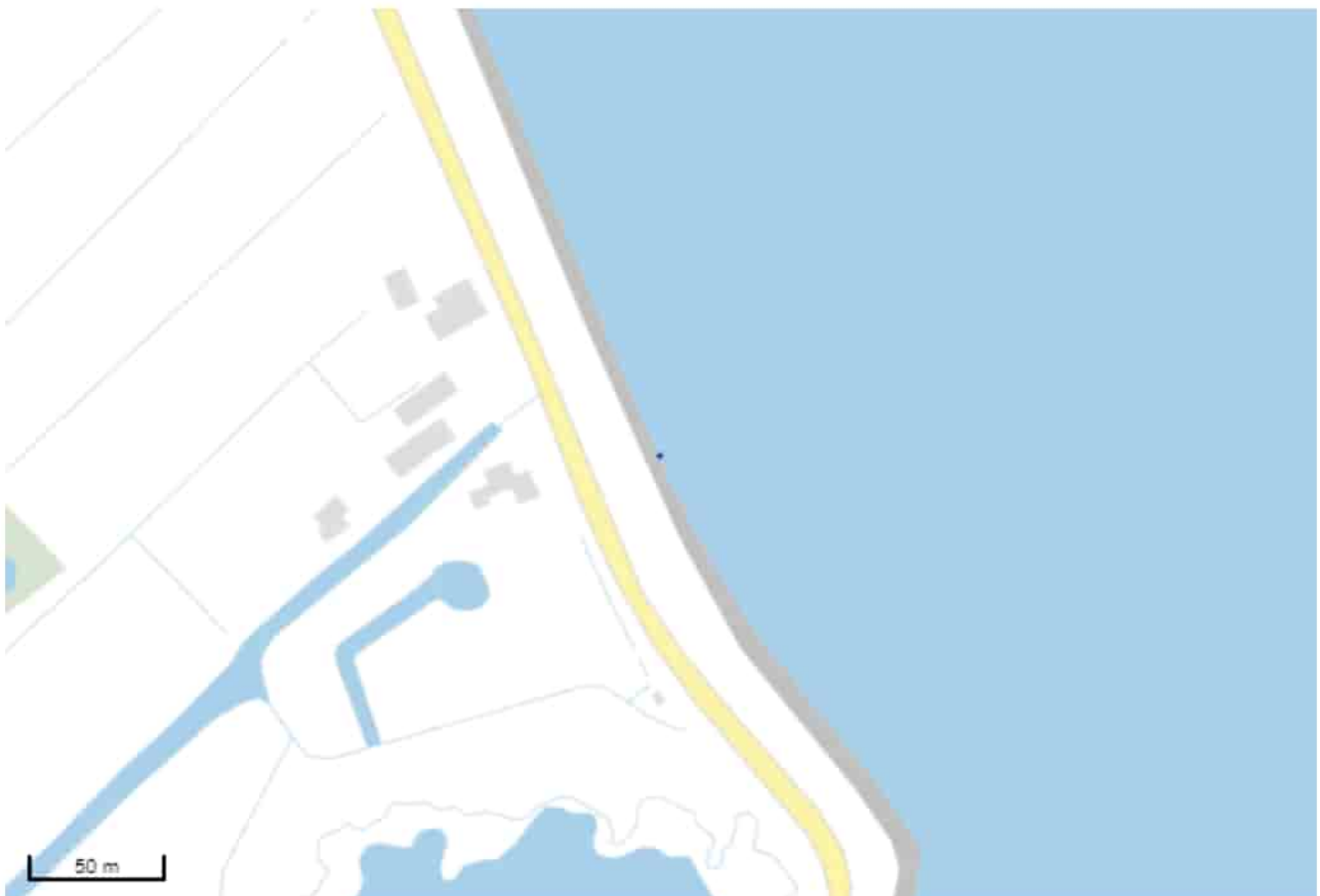
## 6. Adresgegevens van de toepassingslocatie

<b>Adres:</b>	--
<b>Postcode:</b>	--
<b>Plaats:</b>	Warder
<b>X-coördinaat:</b>	132348
<b>Y-coördinaat:</b>	506540
<b>Bodemlaag hoogte t.o.v. maaiveld:</b>	--
<b>Omschrijving:</b>	<p>Dit betreft melding intern grondverzet tbv Module 7.</p> <p>De grond wordt tijdelijk opgeslagen in de werkbaan en later weer teruggeplaatst op locatie van herkomst.</p> <p>Er is tevens een melding tijdelijke uitname gedaan Melding_546132.0. deze is naar ODNZKG gestuurd.</p>

### Plattegrond

**Bijgevoegde plattegronden:** Module 7-2.pdf

**Plattegrond:**

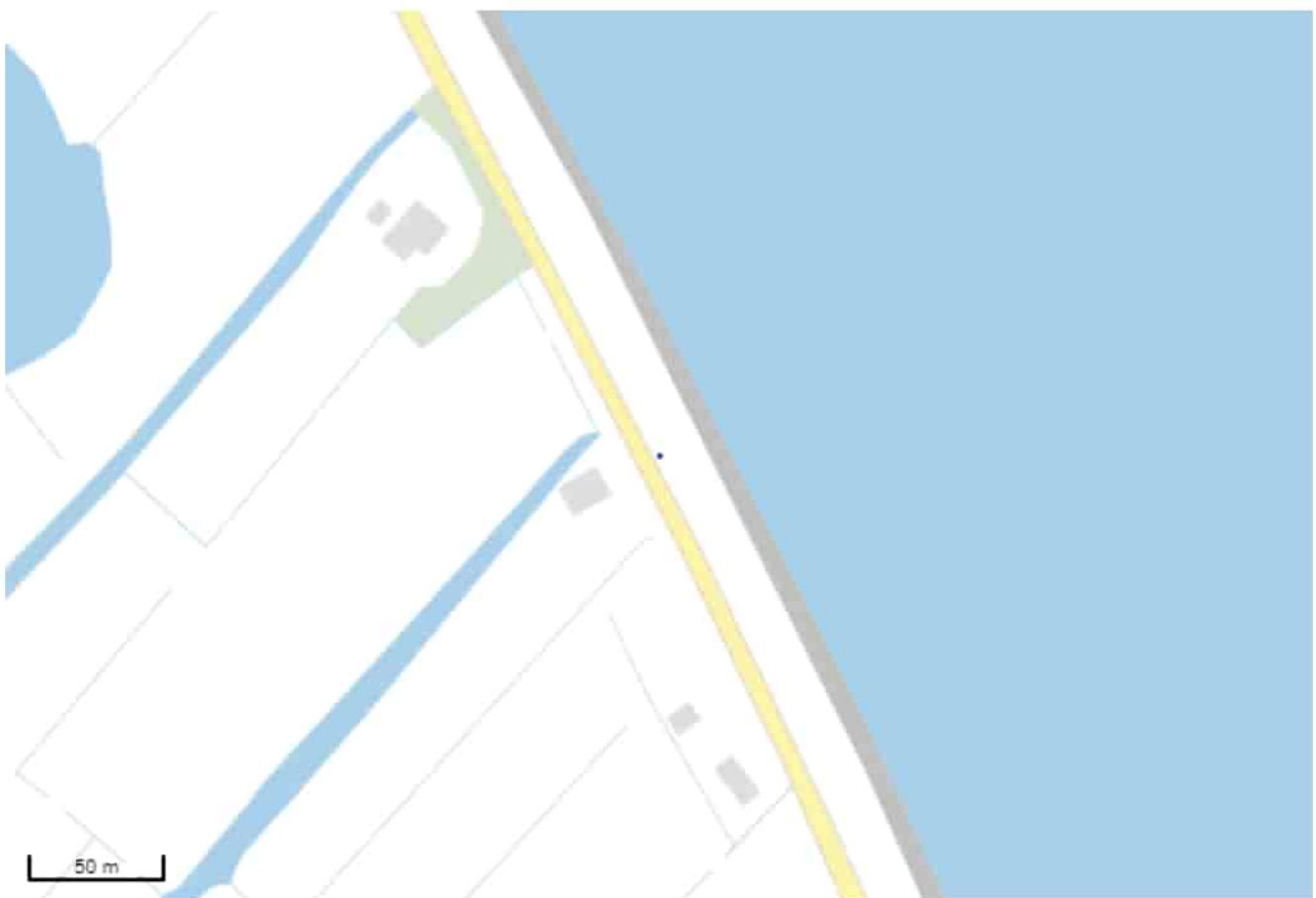


## 7. Gegevens van de locatie van herkomst

<b>Grondbewerkingsinrichting:</b>	--
<b>Adres:</b>	Ijsselmeerdijk
<b>Postcode:</b>	--
<b>Plaats:</b>	Warder
<b>X-coördinaat:</b>	132065
<b>Y-coördinaat:</b>	507129
<b>Bodemlaag hoogte t.o.v. maaiveld:</b>	--
<b>Omschrijving:</b>	Betreft tijdelijk uitname van grond t.p.v. module 7 en in tijdelijke opslag nemen op de werkbaan.

### Plattegrond

**Plattegrond:**



## 8. Wie is bevoegd gezag voor de toepassing

<b>Bevoegd Gezag Type:</b>	Rijkswaterstaat
<b>Bevoegd Gezag</b>	
<b>Naam:</b>	Rijkswaterstaat Midden-Nederland
<b>Afdeling:</b>	--
<b>Adres:</b>	Postbus 2232
<b>Postcode:</b>	3500GE
<b>Plaats:</b>	Utrecht
<b>Telefoonnummer:</b>	██████████
<b>Faxnummer:</b>	██████████

## 9. Bodemfunctieklaas en bodemkwaliteitsklaas ter plaatse van de toepassing

<b>Waterbodemkwaliteitsklaas:</b>	Anders
-----------------------------------	--------

## 10. Milieuhygiënische verklaringen

<b>Milieuhygiënische verklaringen:</b>	Verklaring op basis van bodemonderzoek
<b>Naam erkende uitvoerende instantie</b>	AT-KB
<b>Rapportnummer</b>	Module 7-2
<b>Milieuhygiënische verklaringen:</b>	Module 7-2.pdf
<b>Kwaliteitgegevens bestand:</b>	--
<b>Partijsplitsing</b>	
<b>Partij gesplitst:</b>	nee
<b>Partijrelatie:</b>	--
<b>Splitsing uitgevoerd:</b>	--
<b>Datum splitsing:</b>	--

## 11. Status (Bevoegd Gezag)

<b>Kenmerk Melder:</b>	AMMD-20-INT-M7 Tijdelijke opslag
------------------------	----------------------------------

### Opmerking melder:

Voor project dijkversterking Markermeerdijken is ██████████ toezichthouder / handhaver en aanspreekpunt.

Deze Melding betreft tijdelijke opslag van grond in oppervlaktewater lichaam (boven water) voor een periode korter dan 6 maanden. De grond wordt obv tijdelijke uitname later weer in de dijk teruggeplaatst.

<b>Kenmerk bevoegd gezag:</b>	--
<b>Naam behandelaar:</b>	--
<b>Opmerking bevoegd gezag:</b>	--
<b>Indicatie 'Volledig':</b>	Onbekend
<b>Indicatie 'Goedgekeurd':</b>	Onbekend
<b>Indicatie 'Ingetrokken door melder':</b>	Onbekend
<b>Indicatie 'Partij is toegepast':</b>	Onbekend
<b>Indicatie 'Administratief afgehandeld':</b>	Onbekend
<b>Indicatie 'Toezicht houden in het veld':</b>	Onbekend
<b>Indicatie 'Toezicht gehouden in het veld':</b>	Onbekend
<b>Indicatie 'Bruikbaar voor bodemkwaliteitskaart':</b>	Onbekend

## Grondstromenformulier 07-2 Dijkkruin

Aan

Van

Kopie aan

Onderwerp  
**Module 07 september 2020 t/m  
januari 2021**

Documentnummer  
[DocumentnummerIntern]

Datum  
11-9-2020

### 1. Inleiding

Doel van dit grondstromenformulier is om hoofdzaken kort en bondig in één formulier op te nemen en dat te gebruiken als communicatiemiddel tussen uitvoering en bevoegd gezag. Het betreft hier een tijdelijk te gebruiken formulier tot het grondstromenplan officieel door betreffende bevoegd gezag(en) is goedgekeurd.

Werkzaamheden die grondstromen veroorzaken vinden plaats in de periode vanaf september 2020 tot en met januari 2021.

Locatie van handelen is Module 07 van de werkzaamheden aan de Markermeerdijken tussen Hoorn en Durgerdam.

In figuur 1 is het gebied weergegeven.

*Figuur 1: Relevant grondwerk module 7 van de dijkversterking Markermeerdijken*



(bron VBO MMD 21-12-2018)

(Bron GIS AMD)

In het navolgende worden hoofdzaken benoemd met raakvlakken naar de volgende stukken

- Grondstromenlijst en Depotbeheerlijst.
- SOFLO (grondstromenregistratie achteraf uit hoofde van de traceerbaarheid).



## 2. Kerngegevens

Onderdeel	
Module	07
Grondstof	Grond
Traject	DP 62,5-66,0
Locaties > I-waarde (binnen module)	Nvt
Hoeveelheid	7.000 m <sup>3</sup>
Ontgravingen	0,-2,0 m-m.v. (m-dijkruin)
Bestemming	Werkbaan Sectie HE-10B2
Periode	september 2020
Melding bevoegd gezag	Nvt
Werkzaamheden < I- waarde	nvt
Bronnen	<b>Dijkkruinen:</b> <i>ATKB, IB Dijkkruinen, 20190696B/rap05, d.d. 16-4-2019.</i>

Figuur 1: Onderzoekslocatie dijkkruijn





**From:** [REDACTED] (NN)  
**Sent on:** donderdag, 26 november 2020 09:17:35  
**To:** [REDACTED]@markermeerdijken.nl  
**CC:** [REDACTED]@markermeerdijken.nl>; [REDACTED]  
(MN) <[REDACTED]@rws.nl>; Centrale Meldpost IJsselmeer (IJG) <cmij@rws.nl>;  
[REDACTED]@odnzk.nl  
**BCC:** [REDACTED] (MN) <[REDACTED]@rws.nl>  
**Subject:** Reactie op toereikende Bbk melding 554178 tijdelijke opslag module 7 dijkversterking MMD  
RWSZ2020-00017778  
**Attachments:** Melding\_554178.0.pdf (93.39 KB), Module 7-2.pdf (327.04 KB)

Geachte heer [REDACTED],

Helaas was het onderwerp van de zojuist verzonden mail niet helemaal correct. Het gaat om tijdelijke

Ik vertrouw erop u hiermee voldoende te hebben geïnformeerd.

Met vriendelijke groet,

[REDACTED]  
.....  
Rijkswaterstaat  
.....

**M** [REDACTED]  
[REDACTED]@rws.nl  
[www.rijkswaterstaat.nl](http://www.rijkswaterstaat.nl)  
.....

**Water. Wegen. Werken. Rijkswaterstaat.**  
.....

---

**Van:** [REDACTED] (NN)

**Verzonden:** donderdag 26 november 2020 09:13

**Aan:** [REDACTED]@markermeerdijken.nl' <[REDACTED]@markermeerdijken.nl>

**CC:** [REDACTED]@markermeerdijken.nl>; [REDACTED] (MN) <[REDACTED]@rws.r  
Meldpost IJsselmeer (IJG) <cmij@rws.nl>; [REDACTED]@odnzk.nl' <[REDACTED]@odnzk.nl>

**Onderwerp:** Reactie op toereikende Bbk melding 554178 tijdelijke opslag module 5 en 6 dijkversterking 00017778

Geachte heer [REDACTED],

Op 24 november 2020 heeft u via het digitale meldpunt bodemkwaliteit van Agentschapnl.nl, een melding in het kader van het Besluit bodemkwaliteit (hierna Bbk), geregistreerd onder meldingnummer 554178. Deze melding is door Rijkswaterstaat ontvangen op 24 november 2020 en geregistreerd onder RWSZ2020-00017778.

Uw melding betreft tijdelijke opslag van circa 7.000 m3 grond ten behoeve van intern grondverzet met als onderdeel van de totale dijkversterking Markermeerdijken in de periode van 1 december 2020 tot en met 1 december 2021. De grond wordt tijdelijk opgeslagen in de werkbaan en later weer teruggeplaatst op locatie van

Bij de melding is de volgende informatie overlegd:

- meldingsformulier Bbk, van 24-11-2020;
- Grondstromenformulier 07-2 Dijkkrui, Onderwerp Module 07 september 2020 t/m januari 2021, d.d.

De melding wordt voor de tijdelijke opslag door mij als **toereikend** beoordeeld. De voorgenomen werkzaamheden zoals door u aangegeven en beschreven, voldoen aan de regels van het Bbk.

Met betrekking tot de uitvoering wil ik u op het volgende attenderen:

- Indien de werkzaamheden (start- en einddatum) niet in overeenstemming met de data op het meldingsformulier worden uitgevoerd, wil ik u vragen om de gewijzigde datum door te geven aan de afdeling handhaving, [middennederland@rws.nl](mailto:middennederland@rws.nl);
- Bij eventuele calamiteiten dient u te allen tijde direct contact op te nemen met Rijkswaterstaat IJsselmeer, Centrale meldpost IJsselmeergebied (tel: [REDACTED]);
- Aanwijzingen, gegeven door of namens de toezichthouder van Rijkswaterstaat, dienen opgevolgd te worden;
- Er zal op worden toegezien dat de werkzaamheden volgens "Good Housekeeping" worden uitgevoerd.

Deze mail bevat geen besluit in de zin van de Algemene wet bestuursrecht.

.....  
Rijkswaterstaat

.....  
**M** [redacted]

[redacted]@rws.nl

[www.rijkswaterstaat.nl](http://www.rijkswaterstaat.nl)

.....  
**Water. Wegen. Werken. Rijkswaterstaat.**

.....



# Genetics PowerBrowser

## Totaaloverzicht - Zaak

Medewerker	Datum	Tijd	Versie
	2 februari 2022	1:45:33	14.10.4

### Zaak - RWSZ2020-00017778 Melding BBK554178.0 tijdelijke opslag van Grond HHNK Warder 01-12-2020 tm 30-04-2021 24-11-2020 Zaak afgerond Melding behandelen Melding Besluit bodemkwaliteit (Bbk)

Zaaknummer	Uitvoerende instantie		
RWSZ2020-00017778	Rijkswaterstaat Midden Nederland		
Zaaktype	Product	Subproduct	Hercontrole
Melding behandelen	Melding Besluit bodemkwaliteit (Bbk)		

## Algemeen

Zaakomschrijving	Melding BBK554178.0 tijdelijke opslag van Grond HHNK Warder 01-12-2020 tm 30-04-2021		
Ontvangen via	Kenmerk Initiator		
Meldingpunt bodemkwaliteit	AMMD-20-INT-M7		

## Wetgeving

Aandachtsgebied	Juridische grondslag		
Nat	Besluit bodemkwaliteit		
Activiteit	Artikel 35 h. tijdelijke opslag van grond of baggerspecie op of in de bodem of in een oppervlaktewaterlichaam		

## Planning

Startdatum	Gewenste einddatum	Einddatum
24 november 2020	29 november 2020	26 november 2020

## Status

Zaakstatus	Zaak afgerond
------------	---------------

## Zaakresultaat

Resultaat vv aanvraag/melding	Positief beoordeeld
-------------------------------	---------------------

### Aanvraag/Melding - RWSZ2020-00017778 Melding BBK554178.0 tijdelijke opslag van Grond HHNK Warder 01-12-2020 tm 30-04-2021

OLO-kenmerk	Ontvangst
	24 november 2020

Zaakomschrijving	Melding BBK554178.0 tijdelijke opslag van Grond HHNK Warder 01-12-2020 tm 30-04-2021
------------------	--

Juridischegrondslag	Activiteit(en)
---------------------	----------------



Besluit bodemkwaliteit

Artikel 35 h. tijdelijke opslag van grond of baggerspecie op of in de bodem of in een oppervlaktewaterlichaam

### Bedrijf en Organisatie - Hoogheemraadschap Hollands Noorderkwartier 37161516, Postbus 850 1440AW Purmerend

Statutaire naam

Hoogheemraadschap Hollands Noorderkwartier

KvK nummer

37161516

Vestigingsnummer

000004002636

Ingeschreven te

Datum oprichting

31 december 1701

Datum beëindiging

Telefoonnummer

Emailadres

info@hnhk.nl

Internet adres

www.hnhk.nl

Soort vestiging

Hoofd

Authentiek

Ja

### Bedrijf en Organisatie - Unie van Marken V.O.F. 64566773, Hoogedijk 1-D 1145PM Katwoude

Statutaire naam

Unie van Marken V.O.F.

KvK nummer

64566773

Vestigingsnummer

000033381399

Ingeschreven te

Datum oprichting

1 november 2015

Datum beëindiging

Soort vestiging

Hoofd

Authentiek

Ja

### Contactpersoon - de heer

Geslachtsaanduiding

Man

Voorletters

Voornaam

Voorvoegsels

Achternaam

Telefoonnummer

Mobiel nummer

E-mail

@markermeerdijken.nl

### Contactpersoon - de heer

Geslachtsaanduiding

Man

Voorletters

Voornaam

Voorvoegsels

Achternaam

Telefoonnummer

Mobiel nummer

E-mail

@markermeerdijken.nl

### DMS - Nieuwe melding tijdelijk opslag 554178 0 RWSD2020-00126636

Adviseur



Omschrijving

Nieuwe melding tijdelijk opslag 554178 0

Bestand

RWS\202011\GFO\_ZAKEN\108275507\Nieuwe melding tijdelijk opslag 554178.0.htm

Bestandsformaat

Datum aanmaak

24 november 2020

Datum verzending

Soort document

Melding AMvB

Documentnummer

RWSD2020-00126636

Mate van openbaarheid

Openbaar

**DMS - Melding\_554178.0.pdf, Bijlage bij Nieuwe melding tijdelijk opslag 554178 0  
RWSD2020-00126637**

Adviseur

Omschrijving

Melding\_554178.0.pdf, Bijlage bij Nieuwe melding tijdelijk opslag 554178 0

Bestand

RWS\202011\GFO\_ZAKEN\108275507\Melding\_554178.0.pdf

Bestandsformaat

PDF Documenten

Datum aanmaak

24 november 2020

Datum verzending

Documentnummer

RWSD2020-00126637

Mate van openbaarheid

Openbaar

**DMS - Melding\_554178.0.xml, Bijlage bij Nieuwe melding tijdelijk opslag 554178 0  
RWSD2020-00126638**

Adviseur

Omschrijving

Melding\_554178.0.xml, Bijlage bij Nieuwe melding tijdelijk opslag 554178 0

Bestand

RWS\202011\GFO\_ZAKEN\108275507\Melding\_554178.0.xml

Bestandsformaat

XML

Datum aanmaak

24 november 2020

Datum verzending

Documentnummer

RWSD2020-00126638

Mate van openbaarheid

Openbaar

**DMS - Module 7-2.pdf, Bijlage bij Nieuwe melding tijdelijk opslag 554178 0 RWSD2020-00126639**

Adviseur

[Redacted]

Omschrijving

Module 7-2.pdf, Bijlage bij Nieuwe melding tijdelijk opslag 554178 0

Bestand

RWS\202011\GFO\_ZAKEN\108275507\Module 7-2.pdf

Bestandsformaat

PDF Documenten

Datum aanmaak

24 november 2020

Datum verzending

Documentnummer

RWSD2020-00126639

Mate van openbaarheid

Openbaar

**DMS - Module 7-2\_2.pdf, Bijlage bij Nieuwe melding tijdelijk opslag 554178 0 RWSD2020-00126640**

Adviseur

[Redacted]

Omschrijving

Module 7-2\_2.pdf, Bijlage bij Nieuwe melding tijdelijk opslag 554178 0

Bestand

RWS\202011\GFO\_ZAKEN\108275507\Module 7-2\_2.pdf

Bestandsformaat

PDF Documenten

Datum aanmaak

24 november 2020

Datum verzending

Documentnummer

RWSD2020-00126640

Mate van openbaarheid

Openbaar

**DMS - Akkoord Bbk melding 554178 tijdelijke opslag module 7 dijkversterking MMD  
RWSZ2020-00017778 RWSD2020-00127754**

Adviseur

Omschrijving

Akkoord Bbk melding 554178 tijdelijke opslag module 7 dijkversterking MMD RWSZ2020-00017778

Bestand

RWS\202011\GFO\_ZAKEN\108275507\Reactie op toereikende Bbk melding 554178 tijdelijke opslag module 7 dijkversterking MMD RWSZ2020-00017778.htm

Bestandsformaat

Datum aanmaak

26 november 2020

Datum verzending

Documentnummer

RWSD2020-00127754

Mate van openbaarheid

Openbaar

**DMS - Melding\_554178.0.pdf, Bijlage bij Akkoord Bbk melding 554178 tijdelijke opslag module 7  
dijkversterking MMD RWSZ2020-00017778 RWSD2020-00127755**

Adviseur

Omschrijving

Melding\_554178.0.pdf, Bijlage bij Akkoord Bbk melding 554178 tijdelijke opslag module 7 dijkversterking MMD RWSZ2020-00017778

Bestand

RWS\202011\GFO\_ZAKEN\108275507\Melding\_554178.01.pdf

Bestandsformaat

PDF Documenten

Datum aanmaak

26 november 2020

Datum verzending

Documentnummer

RWSD2020-00127755

Mate van openbaarheid

Openbaar

**DMS - Module 7-2.pdf, Bijlage bij Akkoord Bbk melding 554178 tijdelijke opslag module 7  
dijkversterking MMD RWSZ2020-00017778 RWSD2020-00127756**

Adviseur

Omschrijving

Module 7-2.pdf, Bijlage bij Akkoord Bbk melding 554178 tijdelijke opslag module 7 dijkversterking MMD RWSZ2020-00017778

Bestand

RWS\202011\GFO\_ZAKEN\108275507\Module 7-21.pdf

Bestandsformaat

PDF Documenten

Datum aanmaak

26 november 2020

Datum verzending

Documentnummer

RWSD2020-00127756

Mate van openbaarheid

Openbaar

## GIS

Data eigenaar

RWS

Laag

GenGis22

Geouniek

16ce4dc0a1b9472bb380253b8496bdf7

X-Coordinaat

132340,062000

Y-Coordinaat

506542,381000

Meta informatie

<marker data="Zaak" type="1" text="" />

**Medewerker - mevrouw** [redacted], tel: [redacted]

Geslacht

Vrouw

Voorletters

[redacted]

Roepnaam

[redacted]

Voorvoegsels

[redacted]

Achternaam

[redacted]

## Contact

Telefoonnummer werk

[redacted]

Mobiele telefoon zakelijk

[redacted]

E-mail werk

omgevingsloket@rws.nl

**Medewerker - mevrouw** [redacted], tel: [redacted]

Geslacht

Vrouw

Voorletters

[redacted]

Roepnaam

[redacted]

Voorvoegsels

[redacted]

Achternaam

[redacted]

## Contact

Telefoonnummer werk

Mobiele telefoon zakelijk

E-mail werk

@rws.nl

## Objecten

X-

132348,000000 m

Y-

506540,000000 m

Z-Coördinaat

## Procedure uitvoer - RWSZ2020-00017778 Melding BBK554178.0 tijdelijke opslag van Grond HHNK Warder 01-12-2020 tm 30-04-2021 24-11-2020 [SAW@ - BBK-Melding 1.1]

Data eigenaar

RWS

Omschrijving

RWSZ2020-00017778 Melding BBK554178.0 tijdelijke opslag van Grond HHNK Warder 01-12-2020 tm 30-04-2021 24-11-2020

Start datum

24 november 2020

Procedure definitie

SAW@ - BBK-Melding 1.1

Procedure structuur

BBK Melding V1.4

Einddatum

26 november 2020

Plandatum

Datum kritieke stap uitgevoerd

26 november 2020

Kritieke datum

## Teller

Teller

5

Teller type

Beëindigd

Teller datum

1 december 2020

## Taak - Overdracht Bbk 26-11-2020

Onderwerp

Overdracht Bbk

Begindatum

26 november 2020

Datum voltooid

28 december 2020

Eigenaar

Status

Voltooid

Prioriteit

**From:** MeldpuntBBK (MN) <meldpuntbbkmn@rws.nl> on behalf of MeldpuntBBK (MN)  
**Sent on:** woensdag, 25 november 2020 13:28:11  
**To:** Omgevingsloket Online (WVL) <omgevingsloket@rws.nl>  
**Subject:** SPOED registreren Bbk melding FW: Nieuwe melding voorgenomen toepassing 554198.0  
**Attachments:** Melding\_554198.0.pdf (83.12 KB), Melding\_554198.0.xml (17.66 KB), Module 7-1.pdf (512.67 KB), AMMD\_Werkplan\_puin\_Oeverdijk (002).pdf (2.23 MB)

**Follow up:** Opvolgen  
**Start date:** woensdag, 25 november 2020 01:00:00  
**Due date:** woensdag, 25 november 2020 01:00:00

Goedemiddag,

Deze melding van afgelopen dinsdag zie ik nog niet in PB staan. Klopt het dat deze nog niet is geregis  
Graag z.s.m. registreren aangezien ik de melding af moet handelen. Hoor graag wat het zaaknummer  
Alvast bedankt.

Met vriendelijke groet,

.....  
Rijkswaterstaat  
.....

**M** .....  
.....@?rws.nl  
[www.rijkswaterstaat.nl](http://www.rijkswaterstaat.nl)  
.....

**Water. Wegen. Werken. Rijkswaterstaat.**  
.....

**Van:** Mailer Meldsysteem Bodemkwaliteit <noreply@meldpuntbodemkwaliteit.nl>

**Verzonden:** dinsdag 24 november 2020 09:56

**Aan:** MeldpuntBBK (MN) <meldpuntbbkmn@rws.nl>; Omgevingsloket Online (WVL) <omgevingsloket@

**Onderwerp:** Nieuwe melding voorgenomen toepassing 554198.0



Rijkswaterstaat  
Ministerie van Infrastructuur en Waterstaat

Geachte heer/mevrouw,

Bij deze ontvangt u een nieuwe melding met nummer 554198.0. De melding is ingediend  
..... namens HHNK en/of Unie van Marken. De melder heeft aan deze melding het k  
20-INT-M7-M3 vlijaag in Oeverdijk meegegeven. Het betreft een toepassing van  
BouwstofHertoepassing op de locatie Scharwoude.

In de bijlagen treft u alle meldingsinformatie aan.  
Indien u constateert dat de melding niet correct is of dat er meldingsinformatie ontbreekt  
melding anderszins niet voldoet aan de vereisten van het Besluit bodemkwaliteit, dan dit  
rechtstreeks met de melder te communiceren. Het meldsysteem ondersteunt deze com  
De melder is de enige die aanvullingen en wijzigingen aan kan brengen op de melding. \n  
de melder eventuele wijzigingen/aanvullingen via het meldsysteem bij u te laten indiene  
melding heeft het systeem de volgende zaken geconstateerd:

#### **Wettelijk verplichte velden**

Alle wettelijk verplichte velden zijn ingevuld. De inhoudelijke correctheid van de ingevulde  
niet gecontroleerd, dat is een taak voor het bevoegd gezag.

U kunt ervoor kiezen gebruik te maken van de mogelijkheden die het systeem biedt om



- Indicatie 'Ingetrokken door melder' (Ja/Nee/Onbekend)
- Indicatie 'Partij is toegepast' (Ja/Nee/Onbekend)
- Indicatie 'Administratief afgehandeld' (Ja/Nee/Onbekend)
- Indicatie 'Toezicht houden in het veld' (Ja/Nee/Onbekend)
- Indicatie 'Toezicht gehouden in het veld' (Ja/Nee/Onbekend)
- Indicatie 'Bruikbaar voor bodemkwaliteitskaart' (Ja/Nee/Onbekend)

Met vriendelijke groet,

Meldkamer Meldpunt Bodemkwaliteit

---

Dit bericht is automatisch gegenereerd.

Disclaimer

Dit e-mail bericht is uitsluitend bestemd voor geadresseerde(n) en kan vertrouwelijke in bevatten. Rijkswaterstaat is niet verantwoordelijk voor de juistheid en volledigheid noch verzending en ontvangst van dit e-mailbericht en mogelijke attachments.

This e-mail may contain confidential material intended for the addressee only. Rijkswaterstaat is not liable for the incorrect or incomplete transmission of this e-mail or any attachments, delay in receipt.



## Melding besluit bodemkwaliteit

**Meldingnummer:** 554198.0  
**Melding gedaan op:** 24-11-2020  
**Melding type:** Toepassing partij  
**Melding gedaan door:** Unie van Marken  
████████████████████  
████████████████████  
[contact@markermeerdijken.nl](mailto:contact@markermeerdijken.nl)  
**Status:** Verzonden

## 1. Algemene gegevens van de toepasser / eigenaar

<b>Naam</b>	HHNK
<b>Postadres</b>	Stationsplein 136 1703WC Heerhugowaard
<b>Telefoonnummer</b>	[REDACTED]
<b>Faxnummer</b>	--
<b>E-mailadres</b>	info@hhnk.nl
<b>Rechtspersoon</b>	Organisatie
<b>KvK nummer:</b>	37161516
<b>Vestigingsnummer:</b>	--
<b>Contactpersoon</b>	
<b>Naam</b>	De heer De heer [REDACTED]
<b>Telefoonnummer</b>	[REDACTED]
<b>Mobielnummer</b>	[REDACTED]
<b>E-mailadres</b>	[REDACTED]@markermeerdijken.nl

## 2. Algemene gegevens van de toepasser / uitvoerder

<b>Naam</b>	Unie van Marken
<b>Postadres</b>	Hoogedijk 1 d 1145PM Katwoude
<b>Telefoonnummer</b>	[REDACTED]
<b>Faxnummer</b>	--
<b>E-mailadres</b>	info@markermeerdijken.nl
<b>Rechtspersoon</b>	Organisatie
<b>KvK nummer:</b>	64566773
<b>Vestigingsnummer:</b>	33381399
<b>Contactpersoon</b>	
<b>Naam</b>	De heer [REDACTED]
<b>Telefoonnummer</b>	[REDACTED]
<b>Mobielnummer</b>	[REDACTED]
<b>E-mailadres</b>	[REDACTED]@markermeerdijken.nl

## 3. Beoogde toepassing bouwstoffen, grond of

## baggerspecie

<b>Toegepast materiaal:</b>	Bouwstof Hertoepassing
<b>Toepassingstype:</b>	Toepassing bouwstof met gebruik van vrijstelling van informatieplicht bij hergebruik
<b>Toepassingsgebied:</b>	--

## 4. Project details

<b>Naam:</b>	Oeverdijk Modulen 2 en 3
<b>Startdatum:</b>	4-10-2019
<b>Einddatum:</b>	31-12-2023

## 5. Toepassing details

### Toe te passen partij

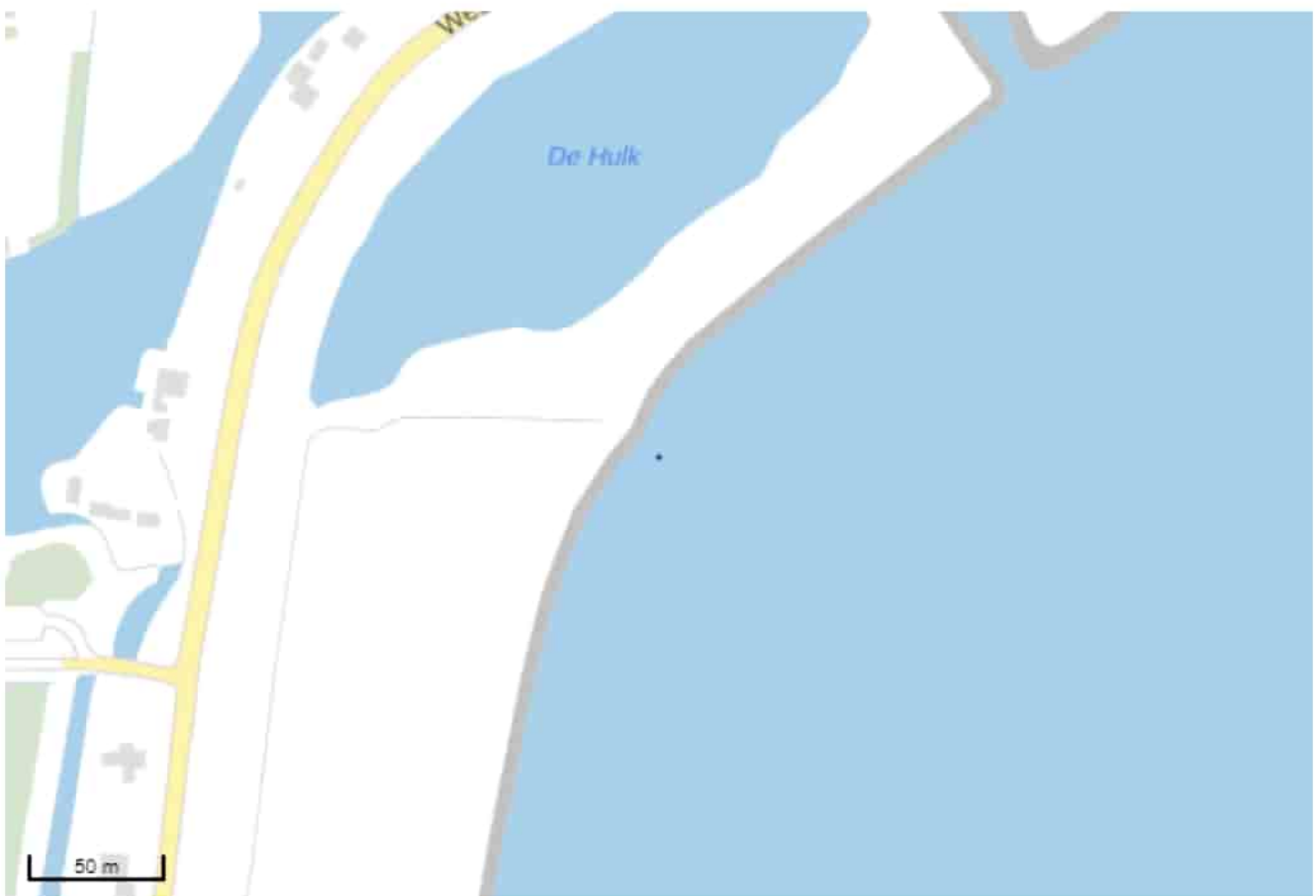
<b>Startdatum:</b>	01-12-2020
<b>Afrondingsdatum:</b>	26-02-2021
<b>Materiaal hoeveelheid:</b>	1930 m <sup>3</sup>
<b>Bouwstof:</b>	Steenslag in ongebonden toepassing

## 6. Adresgegevens van de toepassingslocatie

<b>Adres:</b>	--
<b>Postcode:</b>	--
<b>Plaats:</b>	Scharwoude
<b>X-coördinaat:</b>	130110
<b>Y-coördinaat:</b>	515963
<b>Bodemlaag hoogte t.o.v. maaiveld:</b>	--
<b>Omschrijving:</b>	Dit betreft melding hertoepassing bouwstoffen (Vijlslag). Bouwstof wordt toegepast in Oeverdijk Module 3 van project Markermeerdijken. Verdere informatie over het ontwerp is in het bijgevoegde werkplan opgenomen.

### Plattegrond

#### Plattegrond:



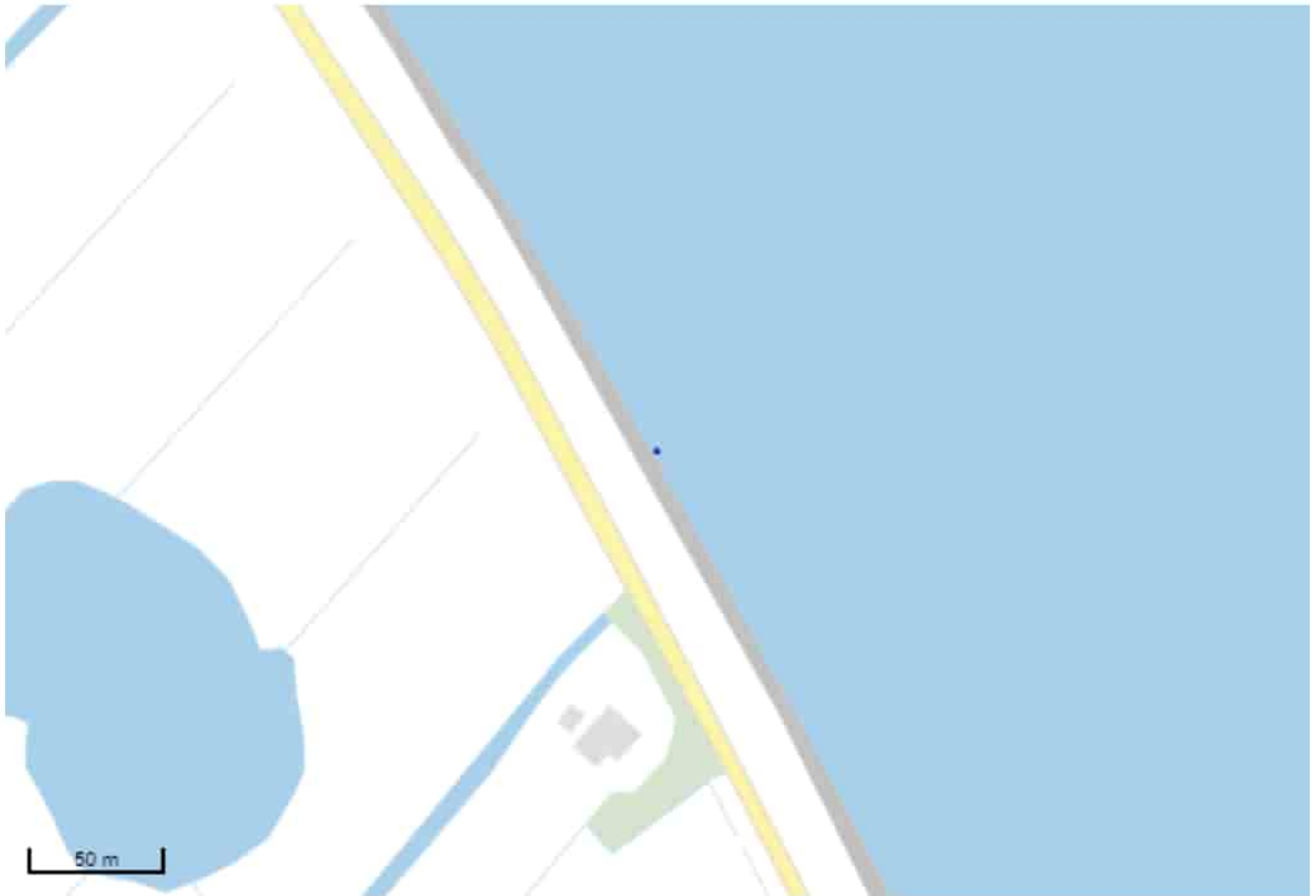
## 7. Gegevens van de locatie van herkomst

<b>Grondbewerkingsinrichting:</b>	--
<b>Adres:</b>	Ijsselmeerdijk
<b>Postcode:</b>	--
<b>Plaats:</b>	Warder
<b>X-coördinaat:</b>	131990
<b>Y-coördinaat:</b>	507326
<b>Bodemlaag hoogte t.o.v. maaiveld:</b>	--
<b>Omschrijving:</b>	Partij is afkomstig van buitendijkse gebied thv Module 7. De partij betreft vlijlaag en is als Niet vormgegeven bouwstof beoordeeld. In het Milieukundig onderzoek Steentaluds betreft het onderzoek betreft het mengmonsters M-MM2A-2 en M-MM2B-2. In het grondstromen formulier Moduls 7-1 is de toepassing en herkomst in het kort beschreven.

### Plattegrond

<b>Bijgevoegde plattegronden:</b>	Module 7-1.pdf AMMD_Werkplan_puin_Oeverdijk (002).pdf
-----------------------------------	--

**Plattegrond:**



## 8. Wie is bevoegd gezag voor de toepassing

<b>Bevoegd Gezag Type:</b>	Rijkswaterstaat
<b>Bevoegd Gezag</b>	
<b>Naam:</b>	Rijkswaterstaat Midden-Nederland
<b>Afdeling:</b>	--
<b>Adres:</b>	Postbus 2232
<b>Postcode:</b>	3500GE
<b>Plaats:</b>	Utrecht
<b>Telefoonnummer:</b>	██████████
<b>Faxnummer:</b>	██████████

## 9. Status (Bevoegd Gezag)

**Kenmerk Melder:** AMMD-20-INT-M7-M3 vlijaag in Oeverdijk

**Opmerking melder:**

Voor project dijkversterking Markermeerdijken is ██████████ toezichthouder / handhaver en aanspreekpunt.



Voor de ontgraving/tijdelijk opslag van deze partij is een BLBI melding gedaan, bekend onder aanmelding 5607727.

<b>Kenmerk bevoegd gezag:</b>	--
<b>Naam behandelaar:</b>	--
<b>Opmerking bevoegd gezag:</b>	--
<b>Indicatie 'Volledig':</b>	Onbekend
<b>Indicatie 'Goedgekeurd':</b>	Onbekend
<b>Indicatie 'Ingetrokken door melder':</b>	Onbekend
<b>Indicatie 'Partij is toegepast':</b>	Onbekend
<b>Indicatie 'Administratief afgehandeld':</b>	Onbekend
<b>Indicatie 'Toezicht houden in het veld':</b>	Onbekend
<b>Indicatie 'Toezicht gehouden in het veld':</b>	Onbekend
<b>Indicatie 'Bruikbaar voor bodemkwaliteitskaart':</b>	Onbekend

## Grondstromenformulier 07-1 Zetsteen en Vlijlaag

Aan

Van

Kopie aan

Onderwerp  
**Module 07 september 2020 t/m  
januari 2021**

Documentnummer  
[DocumentnummerIntern] Datum  
11-9-2020

### 1. Inleiding

Doel van dit grondstromenformulier is om hoofdzaken kort en bondig in één formulier op te nemen en dat te gebruiken als communicatiemiddel tussen uitvoering en bevoegd gezag. Het betreft hier een tijdelijk te gebruiken formulier tot het grondstromenplan officieel door betreffende bevoegd gezag(en) is goedgekeurd.

Werkzaamheden die grondstromen veroorzaken vinden plaats in de periode vanaf september 2020 tot en met januari 2021.

Locatie van handelen is Module 07 van de werkzaamheden aan de Markermeerdijken tussen Hoorn en Durgerdam.

In figuur 1 is het gebied weergegeven.

*Figuur 1: Relevant grondwerk module 7 van de dijkversterking Markermeerdijken*



(bron VBO MMD 21-12-2018)

(Bron GIS AMD)

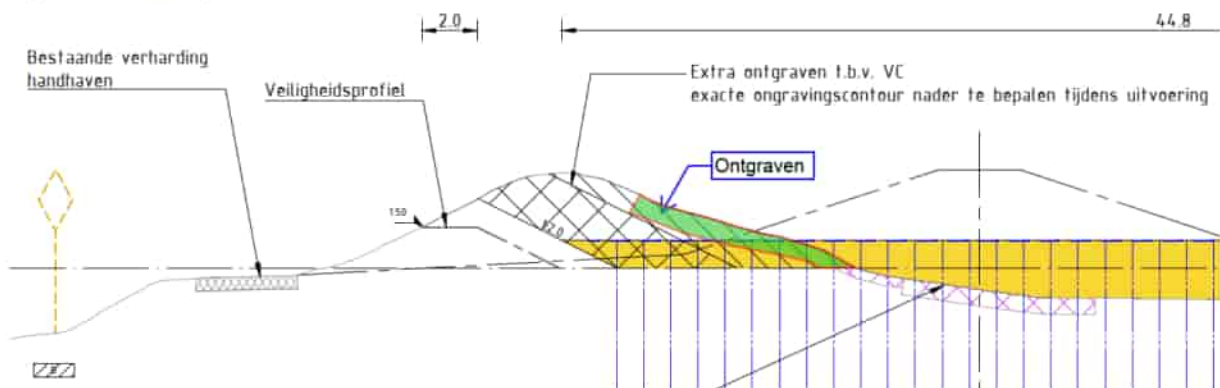
In het navolgende worden hoofdzaken benoemd met raakvlakken naar de volgende stukken

- Bodemsaneringen conform beschikking ODNZKG Markermeerdijken (Zaaknr. 9072787, docnr. 14588038, d.d. 19 november 2019).
- Grondstromenlijst en Depotbeheerlijst.
- SOFLO (grondstromenregistratie achteraf uit hoofde van de traceerbaarheid).

## 2. Kerngegevens

Onderdeel	
Module	07
Grondstof	Bouwstof (zetsteen : basalt/vlijsteen : baksteen)
Traject	DP 62,5-66,0
Locaties > I-waarde (binnen module)	nvt
Hoeveelheid	Zetsteen : 1.225 m <sup>3</sup> Vlijsteen : 1.930 m <sup>3</sup>
Ontgravingen	0,3-1,0 m-m.v.
Bestemming bouwstof	Zetsteen : kreukelberm Markermeer Vlijsteen : Oeverdijk module 03
Periode	September 2020 t/m januari 2021 Per maand 1.540 m <sup>3</sup> zetsteen/1.400 m <sup>3</sup>
Diepte ontgraving	Zetsteen : 0-0,3 m-m.v. Vlijsteen : 0,3- 1,0 m-m.v. (diepte varieert van 0,70-1,30 m-m.v.)
Melding bevoegd gezag	Nvt
Werkzaamheden < I-waarde	nvt
Bronnen	<b>Zetlaag en Vlijlaag</b> ATKB, MO Steentaluds Markermeerdijken, 20170947/rap05, d.d. 20-04-2020

Figuur 1: Dwarsprofiel HE-10A







**From:** [REDACTED] (CD)  
**Sent on:** woensdag, 25 november 2020 15:12:51  
**To:** [REDACTED]@markermeerdijken.nl; [REDACTED]@markermeerdijken.nl  
**CC:** [REDACTED] (MN) <[REDACTED]@rws.nl>  
**Subject:** Automatische ontvangstbevestiging melding

Geachte relatie,

Op 24-11-2020 heb ik uw melding met uw kenmerk "AMMD-20-INT-M7-M3 vlijaag in Oeverdijk" ontvangen onder zaaknummer RWSZ2020-00017888.

Ik stuur uw melding door naar Rijkswaterstaat Midden-Nederland te Lelystad die uw melding zal behandelen.

Indien uw melding voldoet aan de eisen die de wet hieraan stelt en u niets van mij hoort, kunt u na de vastgestelde termijn u zich te houden aan de voor de activiteit geldende algemene regels.

Wanneer uw melding niet voldoet, er aanvullende voorwaarden moeten worden gesteld aan de activiteit of er is sprake van aanleiding van uw melding dan zal ik contact met u opnemen.

Ik wijs u op de mogelijkheid dat voor de werkzaamheden tevens vergunningen dan wel ontheffingen of meldingen onder andere wet- en regelgeving nodig kunnen zijn.

Ook kan het Rijksvastgoedbedrijf (RVB) voorwaarden opleggen aan het gebruik van staats eigendommen, waarvoor een (marktconforme) gebruikersvergoeding. Indien dit van toepassing is, neemt het RVB contact met u op.

Hebt u vragen over de afhandeling van uw melding dan kunt u contact opnemen met de heer [REDACTED], telefoonnummer [REDACTED].

Dit bericht is automatisch aangemaakt en verzonden en daarom niet ondertekend.

Hoogachtend,

DE MINISTER VAN INFRASTRUCTUUR EN WATERSTAAT,  
Namens deze,

Servicecenter Vergunningen  
Rijkswaterstaat Corporate Dienst/Klant & Services  
M [omgevingsloket@rws.nl](mailto:omgevingsloket@rws.nl)  
T [REDACTED]

Water.Wegen.Werken.Rijkswaterstaat





**From:** [REDACTED] (NN)  
**Sent on:** donderdag, 26 november 2020 14:14:52  
**To:** [REDACTED]@markermeerdijken.nl  
**CC:** [REDACTED]@markermeerdijken.nl>; [REDACTED]  
(MN) <[REDACTED]@rws.nl>; Centrale Meldpost IJsselmeer (IJG) <cmij@rws.nl>;  
[REDACTED]@odnzkg.nl  
**BCC:** [REDACTED] (MN) <[REDACTED]@rws.nl>  
**Subject:** Reactie op toereikende Bbk melding 554198 Bouwstof hertoepassing van module 7 in module 3  
dijkversterking MMD RWSZ2020-00017888  
**Attachments:** Melding\_554198.0.pdf (82.77 KB), Module 7-1.pdf (512.67 KB),  
AMMD\_Werkplan\_puin\_Oeverdijk (002).pdf (2.23 MB)

Geachte heer [REDACTED],

Op 24 november 2020 heeft u via het digitale meldpunt bodemkwaliteit van Agentschapnl.nl, een melding in het kader van het Besluit bodemkwaliteit (hierna Bbk), geregistreerd onder meldingsnummer 554198.6 door Rijkswaterstaat ontvangen op 24 november 2020 en geregistreerd onder RWSZ2020-00017888.

Uw melding betreft hertoepassing van circa 1.930 m3 bouwstof (vlijlaag, steenslag in ongebonden toe afkomstig van module 7 in de oeverdijk module 3 als onderdeel van de totale dijkversterking Markern periode van 1 december 2020 tot en met 26 februari 2021.

Bij de melding is de volgende informatie overlegd:

- Meldingsformulier Bbk, van 24-11-2020;
- Grondstromenformulier 07-1 Zetsteen en Vlijlaag, d.d. 11-9-2020;
- Werkplan verwerken puin oeverdijk, nummer AMMD-0013066, d.d. 29-10-2020.

Beoordeling:

- In de melding wordt verwezen naar een indicatief onderzoek. Dit onderzoek kan echter niet ge milieuhygiënische verklaring. Hergebruik van bouwstof is echter toegestaan zonder milieuhygi verklaring onder de voorwaarden dat toepassing plaats vindt zonder bewerking, onder dezelfde dat de eigendom van de bouwstof niet wordt overgedragen.
- Voor de ontgraving/tijdelijk opslag van deze partij is op 17 november 2020 een BLBI melding (bekend onder OLO nummer 5607727 en zaaknummer RWSZ2020-00017588).

De melding wordt voor de toepassing door mij als **toereikend** beoordeeld. De voorgenomen werkzaamheden door u aangegeven en beschreven, voldoen aan de regels van het Bbk.

Met betrekking tot de uitvoering wil ik u op het volgende attenderen:

- Indien de werkzaamheden (start- en einddatum) niet in overeenstemming met de data op het meldingsformulier worden uitgevoerd, wil ik u vragen om de gewijzigde datum door te geven aan de afdeling handhaving: [middennederland@rws.nl](mailto:middennederland@rws.nl));
- Bij eventuele calamiteiten dient u te allen tijde direct contact op te nemen met Rijkswaterstaat IJssel de Centrale meldpost IJsselmeergebied (tel: [REDACTED]);
- Aanwijzingen, gegeven door of namens de toezichthouder van Rijkswaterstaat, dienen opgevolgd te worden;
- Er zal op worden toegezien dat de werkzaamheden volgens "Good Housekeeping" worden uitgevoerd.

Deze mail bevat geen besluit in de zin van de Algemene wet bestuursrecht.

Ik verwacht u hiermee voldoende te hebben geïnformeerd. Voor nadere informatie kunt u contact met

Met vriendelijke groet,

[REDACTED]

.....  
Rijkswaterstaat

.....  
**M** [REDACTED]  
[REDACTED]@rws.nl  
[www.rijkswaterstaat.nl](http://www.rijkswaterstaat.nl)

.....  
**Water. Wegen. Werken. Rijkswaterstaat.**  
.....



# Genetics PowerBrowser

## Totaaloverzicht - Zaak

Medewerker	Datum	Tijd	Versie
	2 februari 2022	1:49:08	14.10.4

### Zaak - RWSZ2020-00017888 Melding BBK554198.0 toepassing van BouwstofHertoepassing HHNK locatie Scharwoude 01-12-2020 tm 26-02-2021 24-11-2020 Zaak afgerond Melding behandelen Melding Besluit bodemkwaliteit (Bbk)

Zaaknummer	Uitvoerende instantie		
RWSZ2020-00017888	Rijkswaterstaat Midden Nederland		
Zaaktype	Product	Subproduct	Hercontrole
Melding behandelen	Melding Besluit bodemkwaliteit (Bbk)		

## Algemeen

Zaakomschrijving	Melding BBK554198.0 toepassing van BouwstofHertoepassing HHNK locatie Scharwoude 01-12-2020 tm 26-02-2021		
Ontvangen via	Kenmerk Initiator		
Meldingpunt bodemkwaliteit	AMMD-20-INT-M7-M3 vlijaag in Oeverdijk		

## Wetgeving

Aandachtsgebied	Juridische grondslag		
Nat	Besluit bodemkwaliteit		
Activiteit	Artikel. 2.3 toepassen bouwstof in een oppervlaktewaterlichaam		

## Planning

Startdatum	Gewenste einddatum	Einddatum
24 november 2020	29 november 2020	26 november 2020

## Status

Zaakstatus	Zaak afgerond
------------	---------------

## Zaakresultaat

Resultaat vv aanvraag/melding	Positief beoordeeld
-------------------------------	---------------------

### Aanvraag/Melding - RWSZ2020-00017888 Melding BBK554198.0 toepassing van BouwstofHertoepassing HHNK locatie Scharwoude 01-12-2020 tm 26-02-2021

OLO-kenmerk	Ontvangst
	24 november 2020

Zaakomschrijving	Melding BBK554198.0 toepassing van BouwstofHertoepassing HHNK locatie Scharwoude 01-12-2020 tm 26-02-2021
------------------	---

Juridischegrondslag	Activiteit(en)
---------------------	----------------

Besluit bodemkwaliteit

Artikel. 2.3 toepassen bouwstof in een oppervlaktewaterlichaam

### Bedrijf en Organisatie - Hoogheemraadschap Hollands Noorderkwartier 37161516, Postbus 850 1440AW Purmerend

Statutaire naam

Hoogheemraadschap Hollands Noorderkwartier

KvK nummer

37161516

Vestigingsnummer

000004002636

Ingeschreven te

Datum oprichting

31 december 1701

Datum beëindiging

Telefoonnummer

Emailadres

info@hnhk.nl

Internet adres

www.hnhk.nl

Soort vestiging

Hoofd

Authentiek

Ja

### Bedrijf en Organisatie - Unie van Marken V.O.F. 64566773, Hoogedijk 1-D 1145PM Katwoude

Statutaire naam

Unie van Marken V.O.F.

KvK nummer

64566773

Vestigingsnummer

000033381399

Ingeschreven te

Datum oprichting

1 november 2015

Datum beëindiging

Soort vestiging

Hoofd

Authentiek

Ja

### Contactpersoon - de heer

Geslachtsaanduiding

Man

Voorletters

Voornaam

Voorvoegsels

Achternaam

Telefoonnummer

Mobiel nummer

E-mail

@markermeerdijken.nl

### Contactpersoon - de heer

Geslachtsaanduiding

Man

Voorletters

Voornaam

Voorvoegsels

Achternaam

Telefoonnummer

Mobiel nummer

E-mail

@markermeerdijken.nl

### DMS - SPOED registreren Bbk melding FW Nieuwe melding voorgenomen toepassing 554198 0 RWSD2020-00127602

Adviseur

Omschrijving

SPOED registreren Bbk melding FW Nieuwe melding voorgenomen toepassing 554198 0

Bestand

RWS\202011\GFO\_ZAKEN\108276059\SPOED registreren Bbk melding FW Nieuwe melding voorgenomen toepassing 554198.0.htm

Bestandsformaat

Datum aanmaak

25 november 2020

Datum verzending

Soort document

Melding AMvB

Documentnummer

RWSD2020-00127602

Mate van openbaarheid

Openbaar

**DMS - Melding\_554198.0.pdf, Bijlage bij SPOED registreren Bbk melding FW Nieuwe melding voorgenomen toepassing 554198 0 RWSD2020-00127603**

Adviseur

Omschrijving

Melding\_554198.0.pdf, Bijlage bij SPOED registreren Bbk melding FW Nieuwe melding voorgenomen toepassing 554198 0

Bestand

RWS\202011\GFO\_ZAKEN\108276059\Melding\_554198.0.pdf

Bestandsformaat

PDF Documenten

Datum aanmaak

25 november 2020

Datum verzending

Documentnummer

RWSD2020-00127603

Mate van openbaarheid

Openbaar

**DMS - Melding\_554198.0.xml, Bijlage bij SPOED registreren Bbk melding FW Nieuwe melding voorgenomen toepassing 554198 0 RWSD2020-00127604**

Adviseur

Omschrijving

Melding\_554198.0.xml, Bijlage bij SPOED registreren Bbk melding FW Nieuwe melding voorgenomen toepassing 554198 0



Bestand

RWS\202011\GFO\_ZAKEN\108276059\Melding\_554198.0.xml

Bestandsformaat

XML

Datum aanmaak

25 november 2020

Datum verzending

Documentnummer

RWSD2020-00127604

Mate van openbaarheid

Openbaar

**DMS - Module 7-1.pdf, Bijlage bij SPOED registreren Bbk melding FW Nieuwe melding voorgenomen toepassing 554198 0 RWSD2020-00127605**

Adviseur

Omschrijving

Module 7-1.pdf, Bijlage bij SPOED registreren Bbk melding FW Nieuwe melding voorgenomen toepassing 554198 0

Bestand

RWS\202011\GFO\_ZAKEN\108276059\Module 7-1.pdf

Bestandsformaat

PDF Documenten

Datum aanmaak

25 november 2020

Datum verzending

Documentnummer

RWSD2020-00127605

Mate van openbaarheid

Openbaar

**DMS - AMMD\_Werkplan\_puin\_Oeverdijk (002).pdf, Bijlage bij SPOED registreren Bbk melding FW Nieuwe melding voorgenomen toepassing 554198 0 RWSD2020-00127606**

Adviseur

Omschrijving

AMMD\_Werkplan\_puin\_Oeverdijk (002).pdf, Bijlage bij SPOED registreren Bbk melding FW Nieuwe melding voorgenomen toepassing 554198 0

Bestand

RWS\202011\GFO\_ZAKEN\108276059\AMMD\_Werkplan\_puin\_Oeverdijk (002).pdf

Bestandsformaat

PDF Documenten

Datum aanmaak

25 november 2020

Datum verzending



Documentnummer

RWSD2020-00127606

Mate van openbaarheid

Openbaar

### **DMS - RWSZ2020-00017888\_OB RWSD2020-00127609**

Adviseur

[Redacted]

Omschrijving

RWSZ2020-00017888\_OB

Bestand

RWS\202011\GFO\_ZAKEN\108276059\Automatische ontvangstbevestiging melding .htm

Bestandsformaat

[Redacted]

Datum aanmaak

25 november 2020

Datum verzending

[Redacted]

Soort document

Ontvangstbevestiging

Documentnummer

RWSD2020-00127609

Mate van openbaarheid

Openbaar

### **DMS - Akkoord Bbk melding 554198 Bouwstof hertoepassing van module 7 in module 3 dijkversterking MMD RWSZ2020-00017888 RWSD2020-00128230**

Adviseur

[Redacted]

Omschrijving

Akkoord Bbk melding 554198 Bouwstof hertoepassing van module 7 in module 3 dijkversterking MMD RWSZ2020-00017888

Bestand

RWS\202011\GFO\_ZAKEN\108276059\Reactie op toereikende Bbk melding 554198 Bouwstof hertoepassing van module 7 in module 3 dijkversterking MMD RWSZ2020-0001.htm

Bestandsformaat

[Redacted]

Datum aanmaak

26 november 2020

Datum verzending

[Redacted]

Documentnummer

RWSD2020-00128230

Mate van openbaarheid

Openbaar

**DMS - Melding\_554198.0.pdf, Bijlage bij Akkoord Bbk melding 554198 Bouwstof hertoepassing van module 7 in module 3 dijkversterking MMD RWSZ2020-00017888 RWSD2020-00128231**

Adviseur

[Redacted]

Omschrijving

Melding\_554198.0.pdf, Bijlage bij Akkoord Bbk melding 554198 Bouwstof hertoepassing van module 7 in module 3 dijkversterking MMD RWSZ2020-00017888

Bestand

RWS\202011\GFO\_ZAKEN\108276059\Melding\_554198.01.pdf

Bestandsformaat

PDF Documenten

Datum aanmaak

26 november 2020

Datum verzending

Documentnummer

RWSD2020-00128231

Mate van openbaarheid

Openbaar

**DMS - Module 7-1.pdf, Bijlage bij Akkoord Bbk melding 554198 Bouwstof hertoepassing van module 7 in module 3 dijkversterking MMD RWSZ2020-00017888 RWSD2020-00128232**

Adviseur

[Redacted]

Omschrijving

Module 7-1.pdf, Bijlage bij Akkoord Bbk melding 554198 Bouwstof hertoepassing van module 7 in module 3 dijkversterking MMD RWSZ2020-00017888

Bestand

RWS\202011\GFO\_ZAKEN\108276059\Module 7-11.pdf

Bestandsformaat

PDF Documenten

Datum aanmaak

26 november 2020

Datum verzending

Documentnummer

RWSD2020-00128232

Mate van openbaarheid

Openbaar

**DMS - AMMD\_Werkplan\_puin\_Oeverdijk (002).pdf, Bijlage bij Akkoord Bbk melding 554198 Bouwstof hertoepassing van module 7 in module 3 dijkversterking MMD RWSZ2020-00017888 RWSD2020-00128234**

Adviseur

[Redacted]

Omschrijving

AMMD\_Werkplan\_puin\_Oeverdijk (002).pdf, Bijlage bij Akkoord Bbk melding 554198 Bouwstof hertoepassing van module 7 in module 3 dijkversterking MMD RWSZ2020-00017888

Bestand

RWS\202011\GFO\_ZAKEN\108276059\AMMD\_Werkplan\_puin\_Oeverdijk (002)1.pdf

Bestandsformaat

PDF Documenten

Datum aanmaak

26 november 2020

Datum verzending

Documentnummer

RWSD2020-00128234

Mate van openbaarheid

Openbaar

**Medewerker - mevrouw** [redacted], tel: [redacted]

Geslacht

Vrouw

Voorletters

[redacted]

Roepnaam

[redacted]

Voorvoegsels

[redacted]

Achternaam

[redacted]

**Contact**

Telefoonnummer werk

[redacted]

Mobiele telefoon zakelijk

[redacted]

E-mail werk

[redacted]@rws.nl

**Medewerker -** [redacted], tel: [redacted]

Voorvoegsels

[redacted]

Achternaam

[redacted]

**Contact**

Telefoonnummer werk

[redacted]

Mobiele telefoon zakelijk

[redacted]

E-mail werk

[redacted]@rws.nl

**Objecten**

X-

130110,000000 m

Y-

515963,000000 m

Z-Coördinaat

[redacted]

**Procedure uitvoer - RWSZ2020-00017888 Melding BBK554198.0 toepassing van BouwstofHertoepassing HHNK locatie Scharwoude 01-12-2020 tm 26-02-2021 24-11-2020 [SAW@ - BBK-Melding 1.1]**

Data eigenaar

RWS

Omschrijving

RWSZ2020-00017888 Melding BBK554198.0 toepassing van BouwstofHertoepassing HHNK locatie Scharwoude 01-12-2020 tm 26-02-2021 24-11-2020

Start datum

24 november 2020

Procedure definitie

Procedure structuur

SAW@ - BBK-Melding 1.1

BBK Melding V1.4

Einddatum

26 november 2020

Plandatum

Datum kritieke stap uitgevoerd

26 november 2020

Kritieke datum

#### Teller

Teller

5

Teller type

Beëindigd

Teller datum

1 december 2020

#### Taak - Overdracht Bbk 26-11-2020

Onderwerp

Overdracht Bbk

Begindatum

26 november 2020

Datum voltooid

28 december 2020

Eigenaar

Status

Voltooid

Prioriteit

#### Zaak - RWSZ2020-00019024 Toezicht inspectie Melding BBK554198.0 toepassing van Vlijlaag Hertoepassing HHNK locatie Scharwoude M3 01-12-2020 tm 26-02-2021 01-12-2020 Zaak afgerond Toezicht uitvoeren Algemene controle

Zaaknummer

RWSZ2020-00019024

Uitvoerende instantie

Rijkswaterstaat Midden Nederland

Zaaktype

Toezicht uitvoeren

Product

Algemene controle

Subproduct

Hercontrole

#### Algemeen

Zaakomschrijving

Toezicht inspectie Melding BBK554198.0 toepassing van Vlijlaag Hertoepassing HHNK locatie Scharwoude M3 01-12-2020 tm 26-02-2021

Ontvangen via

Meldingpunt bodemkwaliteit

Kenmerk Initiator

AMMD-20-INT-M7-M3 vlijlaag in Oeverdijk

#### Wetgeving

Aandachtsgebied

Nat

Juridische grondslag

Besluit bodemkwaliteit

Activiteit

Artikel. 2.3 toepassen bouwstof in een oppervlaktewaterlichaam

#### Planning

Startdatum

1 december 2020

Gewenste einddatum

12 december 2020

Einddatum

16 december 2020

Datum startwerkzaamheden

Bestaand, nieuw of ongepland werk

Nieuw gepland werk

#### Status

Zaakstatus

Zaak afgerond

**Zaak - RWSZ2021-00006813 Gewijzigde melding BBK554198.1 het betreft een toepassing van bouwstofhertoepassing op de locatie Scharwoude 01-12-2020 tm 26-02-2021 01-03-2021 Zaak afgerond Melding behandelen Melding Besluit bodemkwaliteit (Bbk)**

Zaaknummer

RWSZ2021-00006813

Uitvoerende instantie

Rijkswaterstaat Midden Nederland

Zaaktype

Melding behandelen

Product

Melding Besluit bodemkwaliteit (Bbk)

Subproduct

Hercontrole

#### Algemeen

Zaakomschrijving

Gewijzigde melding BBK554198.1 het betreft een toepassing van bouwstofhertoepassing op de locatie Scharwoude 01-12-2020 tm 26-02-2021

Ontvangen via

Meldingpunt bodemkwaliteit

Kenmerk Initiator

#### Wetgeving

Aandachtsgebied

Nat Bodem

Juridische grondslag

Besluit bodemkwaliteit

Activiteit

Artikel. 2.3 toepassen bouwstof in een oppervlaktewaterlichaam

#### Planning

Startdatum

1 maart 2021

Gewenste einddatum

6 maart 2021

Einddatum

5 maart 2021

#### Status

Zaakstatus

Zaak afgerond

#### Zaakresultaat

Resultaat vv aanvraag/melding

Positief beoordeeld



**From:** Mailer Meldsysteem Bodemkwaliteit <noreply@meldpuntbodemkwaliteit.nl>  
**Sent on:** donderdag, 10 december 2020 20:11:50  
**To:** MeldpuntBBK (MN) <meldpuntbbkmn@rws.nl>; Omgevingsloket Online (WVL) <omgevingsloket@rws.nl>  
**Subject:** Nieuwe melding voorgenomen toepassing 556258.0  
**Attachments:** Melding\_556258.0.pdf (85.37 KB), Melding\_556258.0.xml (17.29 KB), AMMD\_Werkplan\_puin\_Oeverdijk (002).pdf (2.23 MB)

**Follow up:** Opvolgen  
**Start date:** vrijdag, 11 december 2020 01:00:00  
**Due date:** vrijdag, 11 december 2020 01:00:00



Rijkswaterstaat  
 Ministerie van Infrastructuur en Waterstaat

Geachte heer/mevrouw,

Bij deze ontvangt u een nieuwe melding met nummer 556258.0. De melding is ingediend door [REDACTED] namens HHNK en/of Unie van Marken. De melder heeft aan deze melding het kenmerk AMMD-20-INT-M4-M3 vlijlaag in Oeverdijk meegegeven. Het betreft een toepassing van BouwstofHertoepassing op de locatie Scharwoude.

In de bijlagen treft u alle meldingsinformatie aan.

Indien u constateert dat de melding niet correct is of dat er meldingsinformatie ontbreekt of dat een melding anderszins niet voldoet aan de vereisten van het Besluit bodemkwaliteit, dan dient u daarover rechtstreeks met de melder te communiceren. Het meldsysteem ondersteunt deze communicatie niet. De melder is de enige die aanvullingen en wijzigingen aan kan brengen op de melding. Wij verzoeken u de melder eventuele wijzigingen/aanvullingen via het meldsysteem bij u te laten indienen. Voor deze melding heeft het systeem de volgende zaken geconstateerd:

### **Wettelijk verplichte velden**

Alle wettelijk verplichte velden zijn ingevuld. De inhoudelijke correctheid van de ingevulde velden is niet gecontroleerd, dat is een taak voor het bevoegd gezag.

U kunt ervoor kiezen gebruik te maken van de mogelijkheden die het systeem biedt om uw beoordeling van deze melding aan deze melding te koppelen. Daarvoor dient u [in te loggen](#) in het systeem.

U kunt verschillende statusvelden aan deze melding koppelen alsmede uw eigen kenmerk. Tevens kunt u in een memoveld uw bevindingen opnemen. De volgende statusvelden staan tot uw beschikking:

- Indicatie 'Volledig' (Ja/Nee/Onbekend)
- Indicatie 'Goedgekeurd' (Ja/Nee/Onbekend)
- Indicatie 'Ingetrokken door melder' (Ja/Nee/Onbekend)
- Indicatie 'Partij is toegepast' (Ja/Nee/Onbekend)
- Indicatie 'Administratief afgehandeld' (Ja/Nee/Onbekend)
- Indicatie 'Toezicht houden in het veld' (Ja/Nee/Onbekend)
- Indicatie 'Toezicht gehouden in het veld' (Ja/Nee/Onbekend)
- Indicatie 'Bruikbaar voor bodemkwaliteitskaart' (Ja/Nee/Onbekend)

Met vriendelijke groet,

Meldkamer Meldpunt Bodemkwaliteit

---

Dit bericht is automatisch gegenereerd.

**Disclaimer**

Dit e-mail bericht is uitsluitend bestemd voor geadresseerde(n) en kan vertrouwelijke informatie bevatten. Rijkswaterstaat is niet verantwoordelijk voor de juistheid en volledigheid noch voor de tijdige verzending en ontvangst van dit e-mailbericht en mogelijke attachments.

This e-mail may contain confidential material intended for the addressee only. Rijkswaterstaat shall not be liable for the incorrect or incomplete transmission of this e-mail or any attachments, nor for any delay in receipt.





## Melding besluit bodemkwaliteit

**Meldingnummer:** 556258.0  
**Melding gedaan op:** 10-12-2020  
**Melding type:** Toepassing partij  
**Melding gedaan door:** Unie van Marken  
████████████████████  
████████████████████  
[contact@markermeerdijken.nl](mailto:contact@markermeerdijken.nl)  
**Status:** Verzonden

## 1. Algemene gegevens van de toepasser / eigenaar

<b>Naam</b>	HHNK
<b>Postadres</b>	Stationsplein 136 1703WC Heerhugowaard
<b>Telefoonnummer</b>	[REDACTED]
<b>Faxnummer</b>	--
<b>E-mailadres</b>	info@hhnk.nl
<b>Rechtspersoon</b>	Organisatie
<b>KvK nummer:</b>	37161516
<b>Vestigingsnummer:</b>	--
<b>Contactpersoon</b>	
<b>Naam</b>	De heer De heer [REDACTED]
<b>Telefoonnummer</b>	[REDACTED]
<b>Mobielnummer</b>	[REDACTED]
<b>E-mailadres</b>	[REDACTED]@markermeerdijken.nl

## 2. Algemene gegevens van de toepasser / uitvoerder

<b>Naam</b>	Unie van Marken
<b>Postadres</b>	Hoogedijk 1 d 1145PM Katwoude
<b>Telefoonnummer</b>	[REDACTED]
<b>Faxnummer</b>	--
<b>E-mailadres</b>	info@markermeerdijken.nl
<b>Rechtspersoon</b>	Organisatie
<b>KvK nummer:</b>	64566773
<b>Vestigingsnummer:</b>	33381399
<b>Contactpersoon</b>	
<b>Naam</b>	De heer [REDACTED]
<b>Telefoonnummer</b>	[REDACTED]
<b>Mobielnummer</b>	[REDACTED]
<b>E-mailadres</b>	[REDACTED]@markermeerdijken.nl

## 3. Beoogde toepassing bouwstoffen, grond of

## baggerspecie

<b>Toegepast materiaal:</b>	Bouwstof Hertoepassing
<b>Toepassingstype:</b>	Toepassing bouwstof met gebruik van vrijstelling van informatieplicht bij hergebruik
<b>Toepassingsgebied:</b>	--

## 4. Project details

<b>Naam:</b>	Oeverdijk Modulen 2 en 3
<b>Startdatum:</b>	4-10-2019
<b>Einddatum:</b>	31-12-2023

## 5. Toepassing details

### Toe te passen partij

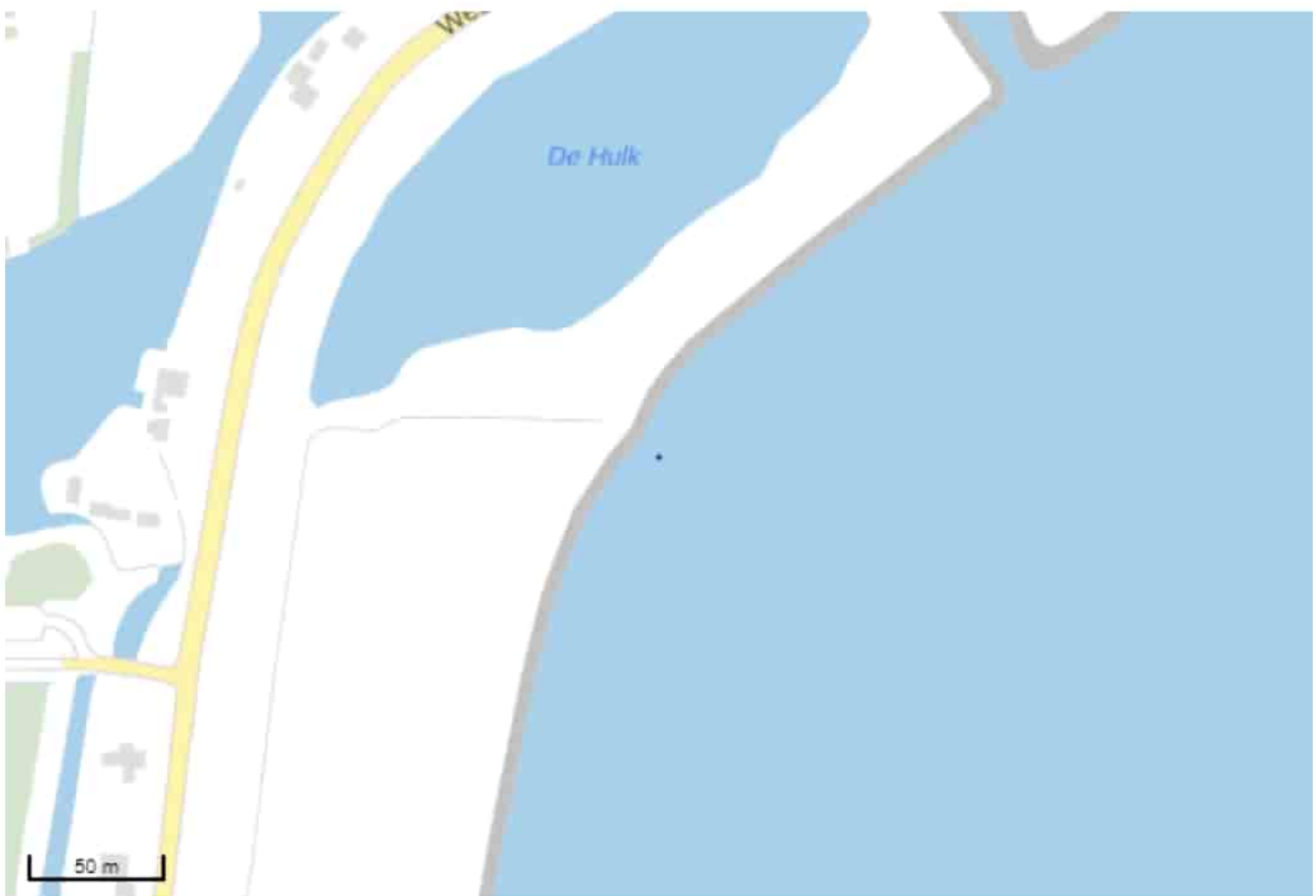
<b>Startdatum:</b>	04-01-2021
<b>Afrondingsdatum:</b>	31-12-2021
<b>Materiaal hoeveelheid:</b>	2910 m <sup>3</sup>
<b>Bouwstof:</b>	Steenslag in ongebonden toepassing

## 6. Adresgegevens van de toepassingslocatie

<b>Adres:</b>	--
<b>Postcode:</b>	--
<b>Plaats:</b>	Scharwoude
<b>X-coördinaat:</b>	130110
<b>Y-coördinaat:</b>	515963
<b>Bodemlaag hoogte t.o.v. maaiveld:</b>	--
<b>Omschrijving:</b>	Dit betreft melding hertoepassing bouwstoffen (Vijllaag). Bouwstof wordt toegepast in Oeverdijk Module 3 van project Markermeerdijken. Verdere informatie over het ontwerp is in het bijgevoegde werkplan opgenomen.

### Plattegrond

#### Plattegrond:



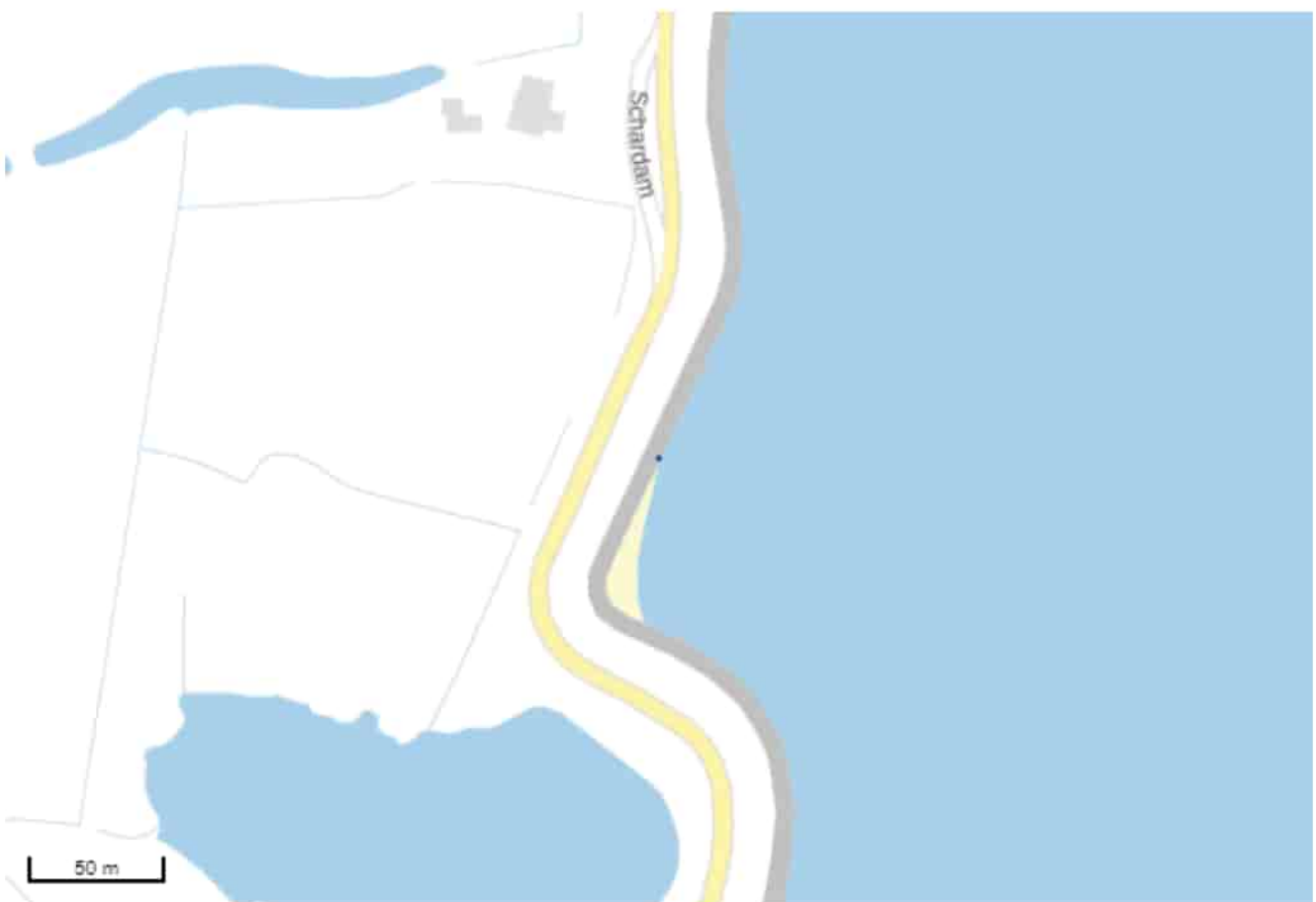
## 7. Gegevens van de locatie van herkomst

<b>Grondbewerkingsinrichting:</b>	--
<b>Adres:</b>	--
<b>Postcode:</b>	--
<b>Plaats:</b>	Schardam
<b>X-coördinaat:</b>	130077
<b>Y-coördinaat:</b>	513734
<b>Bodemlaag hoogte t.o.v. maaiveld:</b>	--
<b>Omschrijving:</b>	Partij (vlijlaag) is afkomstig van buitendijkse gebied thv Module 4 van project Markermeerdijken. De partij betreft vlijlaag en is als Niet vormgegeven bouwstof beoordeeld.

### Plattegrond

**Bijgevoegde plattegronden:** AMMD\_Werkplan\_puin\_Oeverdijk (002).pdf

**Plattegrond:**



## 8. Wie is bevoegd gezag voor de toepassing

<b>Bevoegd Gezag Type:</b>	Rijkswaterstaat
<b>Bevoegd Gezag</b>	
<b>Naam:</b>	Rijkswaterstaat Midden-Nederland
<b>Afdeling:</b>	--
<b>Adres:</b>	Postbus 2232
<b>Postcode:</b>	3500GE
<b>Plaats:</b>	Utrecht
<b>Telefoonnummer:</b>	[REDACTED]
<b>Faxnummer:</b>	[REDACTED]

## 9. Status (Bevoegd Gezag)

**Kenmerk Melder:** AMMD-20-INT-M4-M3 vlijlaag in Oeverdijk

### Opmerking melder:

Voor project dijkversterking Markermeerdijken is [REDACTED] toezichthouder / handhaver en aanspreekpunt.

De partij wordt eerst in tijdelijke opslag genomen op de werkbaan thv module 4 waar de vlijlaag vrijkomt.

<b>Kenmerk bevoegd gezag:</b>	--
<b>Naam behandelaar:</b>	--
<b>Opmerking bevoegd gezag:</b>	--
<b>Indicatie 'Volledig':</b>	Onbekend
<b>Indicatie 'Goedgekeurd':</b>	Onbekend
<b>Indicatie 'Ingetrokken door melder':</b>	Onbekend
<b>Indicatie 'Partij is toegepast':</b>	Onbekend
<b>Indicatie 'Administratief afgehandeld':</b>	Onbekend
<b>Indicatie 'Toezicht houden in het veld':</b>	Onbekend
<b>Indicatie 'Toezicht gehouden in het veld':</b>	Onbekend
<b>Indicatie 'Bruikbaar voor bodemkwaliteitskaart':</b>	Onbekend

**Van:** Mailer Meldsysteem Bodemkwaliteit <noreply@meldpuntbodemkwaliteit.nl>  
**Verzonden:** donderdag 10 december 2020 20:12  
**Aan:** MeldpuntBBK (MN); Omgevingsloket Online (WVL)  
**Onderwerp:** Nieuwe melding voorgenomen toepassing 556258.0  
**Bijlagen:** Melding\_556258.0.pdf; Melding\_556258.0.xml; AMMD\_Werkplan\_puin\_Oeverdijk (002).pdf  
**Opvolgingsvlag:** Opvolgen  
**Vlagstatus:** Met vlag



Rijkswaterstaat  
Ministerie van Infrastructuur en Waterstaat

Geachte heer/mevrouw,

Bij deze ontvangt u een nieuwe melding met nummer 556258.0. De melding is ingediend door [REDACTED] namens H#NK en/of Unie van Marken. De melder heeft aan deze melding het kenmerk AMMD-20-INT-M4-M3 vlijlaag in Oeverdijk meegegeven. Het betreft een toepassing van BouwstofHertoepassing op de locatie Scharwoude.

In de bijlagen treft u alle meldingsinformatie aan.

Indien u constateert dat de melding niet correct is of dat er meldingsinformatie ontbreekt of dat een melding anderszins niet voldoet aan de vereisten van het Besluit bodemkwaliteit, dan dient u daarover rechtstreeks met de melder te communiceren. Het meldsysteem ondersteunt deze communicatie niet. De melder is de enige die aanvullingen en wijzigingen aan kan brengen op de melding. Wij verzoeken u de melder eventuele wijzigingen/aanvullingen via het meldsysteem bij u te laten indienen. Voor deze melding heeft het systeem de volgende zaken geconstateerd:

#### Wettelijk verplichte velden

Alle wettelijk verplichte velden zijn ingevuld. De inhoudelijke correctheid van de ingevulde velden is niet gecontroleerd, dat is een taak voor het bevoegd gezag.

U kunt ervoor kiezen gebruik te maken van de mogelijkheden die het systeem biedt om uw beoordeling van deze melding aan deze melding te koppelen. Daarvoor dient u [in te loggen](#) in het systeem.

U kunt verschillende statusvelden aan deze melding koppelen alsmede uw eigen kenmerk. Tevens kunt u in een memoveld uw bevindingen opnemen. De volgende statusvelden staan tot uw beschikking:

Indicatie 'Volledig' (Ja/Nee/Onbekend)  
Indicatie 'Goedgekeurd' (Ja/Nee/Onbekend)  
Indicatie 'Ingetrokken door melder' (Ja/Nee/Onbekend)  
Indicatie 'Partij is toegepast' (Ja/Nee/Onbekend)  
Indicatie 'Administratief afgehandeld' (Ja/Nee/Onbekend)  
Indicatie 'Toezicht houden in het veld' (Ja/Nee/Onbekend)  
Indicatie 'Toezicht gehouden in het veld' (Ja/Nee/Onbekend)  
Indicatie 'Bruikbaar voor bodemkwaliteitskaart' (Ja/Nee/Onbekend)

Met vriendelijke groet,

Meldkamer Meldpunt Bodemkwaliteit

Dit bericht is automatisch gegenereerd.

#### Disclaimer

Dit e-mail bericht is uitsluitend bestemd voor geadresseerde(n) en kan vertrouwelijke informatie bevatten. Rijkswaterstaat is niet verantwoordelijk voor de juistheid en volledigheid noch voor de tijdige verzending en ontvangst van dit e-mailbericht en mogelijke attachments.

This e-mail may contain confidential material intended for the addressee only. Rijkswaterstaat shall not be liable for the incorrect or incomplete transmission of this e-mail or any attachments, nor for any delay in receipt.





Van: [REDACTED] (CD) namens Omgevingsloket Online (WVL)  
Verzonden: vrijdag 11 december 2020 10:57  
Aan: [REDACTED]@markemeerdijken.nl; [REDACTED]@markemeerdijken.nl  
CC: [REDACTED] (WNN)  
Onderwerp: Automatische ontvangstbevestiging melding

Geachte relatie,

Op 10 december 2020 heb ik uw melding met uw kenmerk "AMMD-20-INT-M4-M3 vlijlaag in Oeverdijk" ontvangen en geregistreerd onder zaaknummer RWSZ2020-00018784.

Ik stuur uw melding door naar Rijkswaterstaat West-Nederland Noord te Haarlem die uw melding zal behandelen.

Indien uw melding voldoet aan de eisen die de wet hieraan stelt en u niets van mij hoort, kunt u na de vastgestelde termijn beginnen en dient u zich te houden aan de voor de activiteit geldende algemene regels.

Wanneer uw melding niet voldoet, er aanvullende voorwaarden moeten worden gesteld aan de activiteit of er andere vragen zijn naar aanleiding van uw melding dan zal ik contact met u opnemen.

Ik wijs u op de mogelijkheid dat voor de werkzaamheden tevens vergunningen dan wel ontheffingen of meldingen op grond van andere wet- en regelgeving nodig kunnen zijn.

Ook kan het Rijksvastgoedbedrijf (RVB) voorwaarden opleggen aan het gebruik van staatseigendommen, waaronder het betalen van een (marktconforme) gebruikersvergoeding. Indien dit van toepassing is, neemt het RVB contact met u op.

Hebt u vragen over de afhandeling van uw melding dan kunt u contact opnemen met de heer [REDACTED], telefonisch bereikbaar onder nummer [REDACTED].

Dit bericht is automatisch aangemaakt en verzonden en daarom niet ondertekend.

Hoogachtend,

DE MINISTER VAN INFRASTRUCTUUR EN WATERSTAAT,  
Namens deze,

Servicecenter Vergunningen  
Rijkswaterstaat Corporate Dienst/ Klant & Services  
M [omgevingsloket@rws.nl](mailto:omgevingsloket@rws.nl)  
T [REDACTED]

Water.Wegen.Werken.Rijkswaterstaat

Van: [REDACTED] (NN)  
Verzonden: vrijdag 11 december 2020 12:34  
Aan: [REDACTED]@markermeerdijken.nl  
CC: [REDACTED] (MN)  
Onderwerp: Niet of afspraak ingediende Bbk melding 556258 Bouwstof hertoepassing van module 4 in module 3 dijkversterking MMO RWSZ2020-00018784  
Bijlagen: Melding\_556258.0.pdf

Geachte heer [REDACTED],

Op 10 december 2020 heeft u via het digitale meldpunt bodemkwaliteit van Agentschap.nl, een melding ingediend in het kader van het Besluit bodemkwaliteit (hierna Bbk), geregistreerd onder meldingnummer 556258.0. Uw melding is door Rijkswaterstaat ontvangen op 10 december 2020 en geregistreerd onder RWSZ2020-00018784.

Uw melding betreft hertoepassing van circa 2.910 m3 bouwstof (vlijlaag, steenslag in ongebonden toepassing) afkomstig van module 4 in de oeverdijk module 3 als onderdeel van de totale dijkversterking Markermeerdijken in de periode van 4 januari 2021 tot en met 31 december 2021.

Eerder is afgesproken dat per module een Blbi melding ontgraving vlijlaag wordt gedaan. De ontgraven vlijlaag wordt elders opgeslagen ter beoordeling/keuring. Vervolgens wordt de toepassing van de vlijlaag/bouwstof gemeld als hergebruik onder dezelfde condities zonder eigendomsoverdracht, waarbij in de Bbk melding een verwijzing wordt gemaakt naar de ingediende Blbi melding.

Een Blbi melding voor deze ontgraving is voor zover bekend (nog) niet ingediend. Ook wordt hier in deze Bbk melding niet naar verwezen zoals afgesproken.

Verzoek is om voor deze ontgraving de juiste volgorde / werkwijze aan te houden conform de gemaakte afspraken.

Onderhavige Bbk melding kan nu dan ook niet verder worden beoordeeld / behandeld.

Ik vertrouw erop u hiermee voldoende te hebben geïnformeerd.

Met vriendelijke groet,

[REDACTED]

.....  
Rijkswaterstaat

.....  
M [REDACTED]  
[REDACTED]@rws.nl  
[www.rijkswaterstaat.nl](http://www.rijkswaterstaat.nl)

.....  
**Water. Wegen. Werken. Rijkswaterstaat.**  
.....



# Genetics PowerBrowser

## Totaaloverzicht - Zaak

Medewerker	Datum	Tijd	Versie
	2 februari 2022	1:51:44	14.10.4

### Zaak - RWSZ2020-00018784 Melding BBK556258.0 toepassing van Bouwstofhertoepassing HHNK Scharwoude 04-01-2021 tm 31-12-2021 10-12-2020 Zaak afgerond Melding behandelen Melding Besluit bodemkwaliteit (Bbk)

Zaaknummer	Uitvoerende instantie		
RWSZ2020-00018784	Rijkswaterstaat Midden Nederland		
Zaaktype	Product	Subproduct	Hercontrole
Melding behandelen	Melding Besluit bodemkwaliteit (Bbk)		

## Algemeen

Zaakomschrijving	Melding BBK556258.0 toepassing van Bouwstofhertoepassing HHNK Scharwoude 04-01-2021 tm 31-12-2021		
Ontvangen via	Kenmerk Initiator		
Meldingpunt bodemkwaliteit	AMMD-20-INT-M4-M3 vlijaaag in Oeverdijk		

## Wetgeving

Aandachtsgebied	Juridische grondslag		
Nat	Besluit bodemkwaliteit		
Activiteit	Artikel. 2.3 toepassen bouwstof in een oppervlaktewaterlichaam		

## Planning

Startdatum	Gewenste einddatum	Einddatum
10 december 2020	15 december 2020	11 december 2020

## Status

Zaakstatus	Zaak afgerond
------------	---------------

## Zaakresultaat

Resultaat vv aanvraag/melding	Buiten behandeling
Resultaat toelichting	Is wijziging .1 ingediend die verder wordt behandeld

### Aanvraag/Melding - RWSZ2020-00018784 Melding BBK556258.0 toepassing van Bouwstofhertoepassing HHNK Scharwoude 04-01-2021 tm 31-12-2021

OLO-kenmerk	Ontvangst
	10 december 2020

Zaakomschrijving

Melding BBK556258.0 toepassing van Bouwstofhertoepassing HHNK Scharwoude 04-01-2021 tm 31-12-2021

Juridischegrondslag

Activiteit(en)

Besluit bodemkwaliteit

Artikel. 2.3 toepassen bouwstof in een oppervlaktewaterlichaam

### Bedrijf en Organisatie - Hoogheemraadschap Hollands Noorderkwartier 37161516, Postbus 850 1440AW Purmerend

Statutaire naam

Hoogheemraadschap Hollands Noorderkwartier

KvK nummer

Vestigingsnummer

Ingeschreven te

37161516

00004002636

Datum oprichting

Datum beëindiging

31 december 1701

Telefoonnummer

Emailadres

Internet adres

[Redacted]

info@hnhk.nl

www.hnhk.nl

Soort vestiging

Hoofd

Authentiek

Ja

### Bedrijf en Organisatie - Unie van Marken V.O.F. 64566773, Hoogedijk 1-D 1145PM Katwoude

Statutaire naam

Unie van Marken V.O.F.

KvK nummer

Vestigingsnummer

Ingeschreven te

64566773

000033381399

Datum oprichting

Datum beëindiging

1 november 2015

Soort vestiging

Hoofd

Authentiek

Ja

### Contactpersoon - de heer [Redacted]

Geslachtsaanduiding

Voorletters

Voornaam

Voorvoegsels

Achternaam

Man

Telefoonnummer

Mobiel nummer

E-mail

[Redacted]

[Redacted]

@markermeerdijken.nl

### Contactpersoon - de heer [Redacted]

Geslachtsaanduiding

Voorletters

Voornaam

Voorvoegsels

Achternaam

Man

Telefoonnummer

Mobiel nummer

E-mail

[Redacted]

[Redacted]

@markermeerdijken.nl

**DMS - RWS-2020/56323 Nieuwe melding voorgenomen toepassing 556258 0 RWSD2020-00134818**

Adviseur

[Redacted]

Omschrijving

RWS-2020/56323 Nieuwe melding voorgenomen toepassing 556258 0

Bestand

RWS\202012\GFO\_ZAKEN\108280291\Nieuwe melding voorgenomen toepassing 556258.0.htm

Bestandsformaat

[Redacted]

Datum aanmaak

11 december 2020

Datum verzending

[Redacted]

Soort document

Melding AMvB

Documentnummer

RWSD2020-00134818

Mate van openbaarheid

Openbaar

**DMS - Melding\_556258.0.pdf, Bijlage bij Nieuwe melding voorgenomen toepassing 556258 0 RWSD2020-00134819**

Adviseur

[Redacted]

Omschrijving

Melding\_556258.0.pdf, Bijlage bij Nieuwe melding voorgenomen toepassing 556258 0

Bestand

RWS\202012\GFO\_ZAKEN\108280291\Melding\_556258.0.pdf

Bestandsformaat

PDF Documenten

Datum aanmaak

11 december 2020

Datum verzending

[Redacted]

Documentnummer

RWSD2020-00134819

Mate van openbaarheid

Openbaar

**DMS - Melding\_556258.0.xml, Bijlage bij Nieuwe melding voorgenomen toepassing 556258 0 RWSD2020-00134820**

Adviseur

[Redacted]

Omschrijving

Melding\_556258.0.xml, Bijlage bij Nieuwe melding voorgenomen toepassing 556258 0

Bestand

RWS\202012\GFO\_ZAKEN\108280291\Melding\_556258.0.xml

Bestandsformaat

XML

Datum aanmaak

11 december 2020

Datum verzending

Documentnummer

RWSD2020-00134820

Mate van openbaarheid

Openbaar

**DMS - AMMD\_Werkplan\_puin\_Oeverdijk (002).pdf, Bijlage bij Nieuwe melding voorgenomen toepassing 556258 0 RWSD2020-00134821**

Adviseur

Omschrijving

AMMD\_Werkplan\_puin\_Oeverdijk (002).pdf, Bijlage bij Nieuwe melding voorgenomen toepassing 556258 0

Bestand

RWS\202012\GFO\_ZAKEN\108280291\AMMD\_Werkplan\_puin\_Oeverdijk (002).pdf

Bestandsformaat

PDF Documenten

Datum aanmaak

11 december 2020

Datum verzending

Documentnummer

RWSD2020-00134821

Mate van openbaarheid

Openbaar

**DMS - Nieuwe melding voorgenomen toepassing 556258 0 RWSD2020-00134822**

Adviseur

Omschrijving

Nieuwe melding voorgenomen toepassing 556258 0

Bestand

RWS\202012\GFO\_ZAKEN\108280291\Nieuwe melding voorgenomen toepassing 556258 0.msg

Bestandsformaat

Microsoft Outlook e-mail

Datum aanmaak

11 december 2020

Datum verzending

Documentnummer



RWSD2020-00134822

Mate van openbaarheid

Openbaar

### DMS - Automatische ontvangstbevestiging melding RWSD2020-00134844

Adviseur

[Redacted]

Omschrijving

Automatische ontvangstbevestiging melding

Bestand

RWS\202012\GFO\_ZAKEN\108280291\Automatische ontvangstbevestiging melding.htm

Bestandsformaat

[Redacted]

Datum aanmaak

11 december 2020

Datum verzending

[Redacted]

Documentnummer

RWSD2020-00134844

Mate van openbaarheid

Openbaar

### DMS - Automatische ontvangstbevestiging melding RWSD2020-00134846

Adviseur

[Redacted]

Omschrijving

Automatische ontvangstbevestiging melding

Bestand

RWS\202012\GFO\_ZAKEN\108280291\Automatische ontvangstbevestiging melding.msg

Bestandsformaat

Microsoft Outlook e-mail

Datum aanmaak

11 december 2020

Datum verzending

[Redacted]

Documentnummer

RWSD2020-00134846

Mate van openbaarheid

Openbaar

### DMS - Niet cf afspraak ingediende Bbk melding 556258 Bouwstof hertoepassing van m4 in m3 dijkversterking MMD RWSD2020-00136961

Adviseur

[Redacted]

Omschrijving



Niet of afspraak ingediende Bbk melding 556258 Bouwstof hertoepassing van m4 in m3 dijkversterking MMD

Bestand

RWS\202012\GFO\_ZAKEN\108280291\Niet of afspraak ingediende Bbk melding 556258 Bouwstof hertoepassing van m4 in m3 dijkversterking MMD.msg

Bestandsformaat

Microsoft Outlook e-mail

Datum aanmaak

16 december 2020

Datum verzending

Documentnummer

RWSD2020-00136961

Mate van openbaarheid

Openbaar

**Medewerker - mevrouw** [redacted], tel: [redacted]

Geslacht

Vrouw

Voorletters

[redacted]

Roepnaam

[redacted]

Voorvoegsels

[redacted]

Achternaam

[redacted]

#### Contact

Telefoonnummer werk

[redacted]

Mobiele telefoon zakelijk

[redacted]

E-mail werk

omgevingsloket@rws.nl

**Medewerker - mevrouw** [redacted], tel: [redacted]

Geslacht

Vrouw

Voorletters

[redacted]

Roepnaam

[redacted]

Voorvoegsels

[redacted]

Achternaam

[redacted]

#### Contact

Telefoonnummer werk

[redacted]

Mobiele telefoon zakelijk

[redacted]

E-mail werk

[redacted]@rws.nl

#### Objecten

X-

130110,000000 m

Y-

515963,000000 m

Z-Coördinaat

[redacted]

**Procedure uitvoer - RWSZ2020-00018784 Melding BBK556258.0 toepassing van Bouwstofhertoepassing HHNK Scharwoude 04-01-2021 tm 31-12-2021 10-12-2020 Melding behandelen Melding Besluit bodemkwaliteit (Bbk) [SAW@ - BBK-Melding 1.1]**

Data eigenaar

RWS

Omschrijving

RWSZ2020-00018784 Melding BBK556258.0 toepassing van Bouwstofhertoepassing HHNK Scharwoude 04-01-2021 tm 31-12-2021 10-12-2020 Melding behandelen Melding Besluit bodemkwaliteit (Bbk)

Start datum

10 december 2020

Procedure definitie

SAW@ - BBK-Melding 1.1

Procedure structuur

BBK Melding V1.4

Einddatum

11 december 2020

Plandatum

Datum kritieke stap uitgevoerd

11 december 2020

Kritieke datum

#### Teller

Teller

6

Teller type

Beëindigd

Teller datum

17 december 2020

### Zaak - RWSZ2021-0001129 Gewijzigde melding BBK556258.2 HHNK een toepassing van bouwstofhertoepassing op de locatie Scharwoude 04-01-2021 tm 31-12-2021 11-05-2021 Zaak afgerond Melding behandelen Melding Besluit bodemkwaliteit (Bbk)

Zaaknummer

RWSZ2021-0001129

Uitvoerende instantie

Rijkswaterstaat Midden Nederland

Zaaktype

Melding behandelen

Product

Melding Besluit bodemkwaliteit (Bbk)

Subproduct

Hercontrole

#### Algemeen

Zaakomschrijving

Gewijzigde melding BBK556258.2 HHNK een toepassing van bouwstofhertoepassing op de locatie Scharwoude 04-01-2021 tm 31-12-2021

Ontvangen via

Meldingpunt bodemkwaliteit

Kenmerk Initiator

AMMD-20-INT-M4-M3 vlijlaag in Oeverdijk

#### Wetgeving

Aandachtsgebied

Nat Bodem

Juridische grondslag

Besluit bodemkwaliteit

Activiteit

Artikel. 2.3 toepassen bouwstof in een oppervlaktewaterlichaam

#### Planning

Startdatum

11 mei 2021

Gewenste einddatum

16 mei 2021

Einddatum

12 mei 2021

#### Status

Zaakstatus

Zaak afgerond


#### Zaakresultaat

Resultaat vv aanvraag/melding

Positief beoordeeld

Resultaat toelichting

aanpassing materiaal hoeveelheid



## Melding besluit bodemkwaliteit

<b>Meldingnummer:</b>	<b>556256.0</b>
<b>Melding gedaan op:</b>	<b>10-12-2020</b>
<b>Melding type:</b>	<b>Tijdelijke opslag</b>
<b>Melding gedaan door:</b>	<b>Unie van Marken</b>
	
	<b><a href="mailto:contact@markermeerdijken.nl">contact@markermeerdijken.nl</a></b>
<b>Status:</b>	<b>Verzonden</b>

## 1. Algemene gegevens van de toepasser / eigenaar

**Naam** HHNK  
**Postadres** Stationsplein 136  
1703WC Heerhugowaard  
**Telefoonnummer** [REDACTED]  
**Faxnummer** --  
**E-mailadres** info@hhnk.nl  
**Rechtspersoon** Organisatie  
**KvK nummer:** 37161516  
**Vestigingsnummer:** --  
**Contactpersoon**  
**Naam** De heer [REDACTED]  
**Telefoonnummer** [REDACTED]  
**Mobielnummer** [REDACTED]  
**E-mailadres** [REDACTED]@markermeerdijken.nl

## 2. Algemene gegevens van de toepasser / uitvoerder

**Naam** Unie van Marken  
**Postadres** Hoogedijk 1 d  
1145PM Katwoude  
**Telefoonnummer** [REDACTED]  
**Faxnummer** --  
**E-mailadres** info@markermeerdijken.nl  
**Rechtspersoon** Organisatie  
**KvK nummer:** 64566773  
**Vestigingsnummer:** 33381399  
**Contactpersoon**  
**Naam** De heer [REDACTED]  
**Telefoonnummer** [REDACTED]  
**Mobielnummer** [REDACTED]  
**E-mailadres** [REDACTED]@markermeerdijken.nl

## 3. Beoogde toepassing bouwstoffen, grond of

## baggerspecie

<b>Toegepast materiaal:</b>	Baggerspecie
<b>Toepassingstype:</b>	Toepassing op natte bodem volgens generiek toetsingskader
<b>Toepassingsgebied:</b>	--
<b>Tijdelijke opslag:</b>	Ja, einddatum: 04-06-2021
<b>Eindbestemming:</b>	Dijk Markermeerdijken

## 4. Project details

<b>Naam:</b>	Intern grondverzet
<b>Startdatum:</b>	8-5-2020
<b>Einddatum:</b>	31-12-2025

## 5. Toepassing details

### Toe te passen partij

<b>Startdatum:</b>	04-01-2021
<b>Afrondingsdatum:</b>	04-06-2021
<b>Materiaal hoeveelheid:</b>	1385 m <sup>3</sup>

### Lozing oppervlaktewater

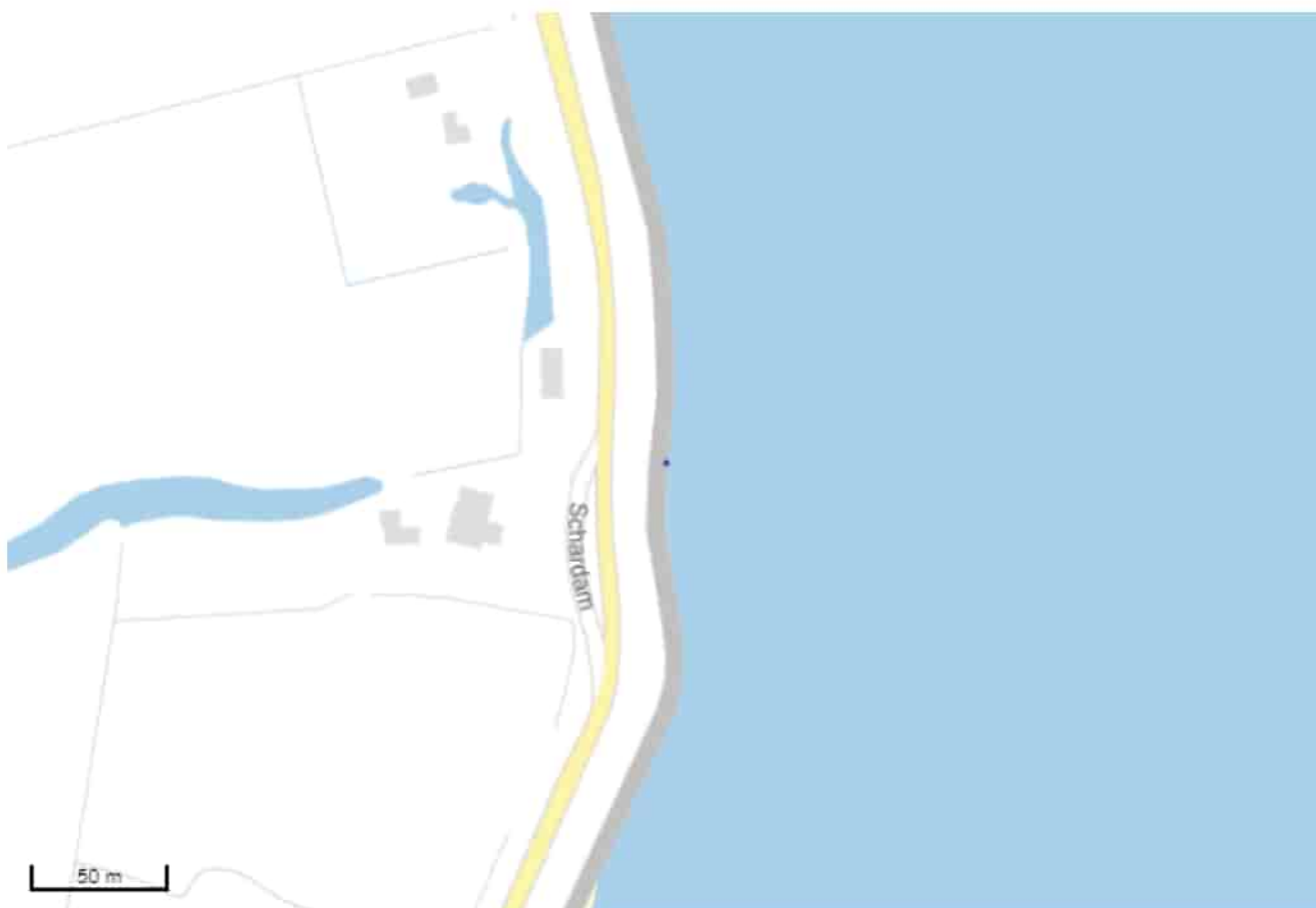
<b>Vindt lozing in oppervlaktewater plaats:</b>	nee
---	-----

## 6. Adresgegevens van de toepassingslocatie

<b>Adres:</b>	--
<b>Postcode:</b>	--
<b>Plaats:</b>	Schardam
<b>X-coördinaat:</b>	130103
<b>Y-coördinaat:</b>	513891
<b>Bodemlaag hoogte t.o.v. maaiveld:</b>	--
<b>Omschrijving:</b>	Depotlocatie op de werkbaan buitendijks.

### Plattegrond

Plattegrond:



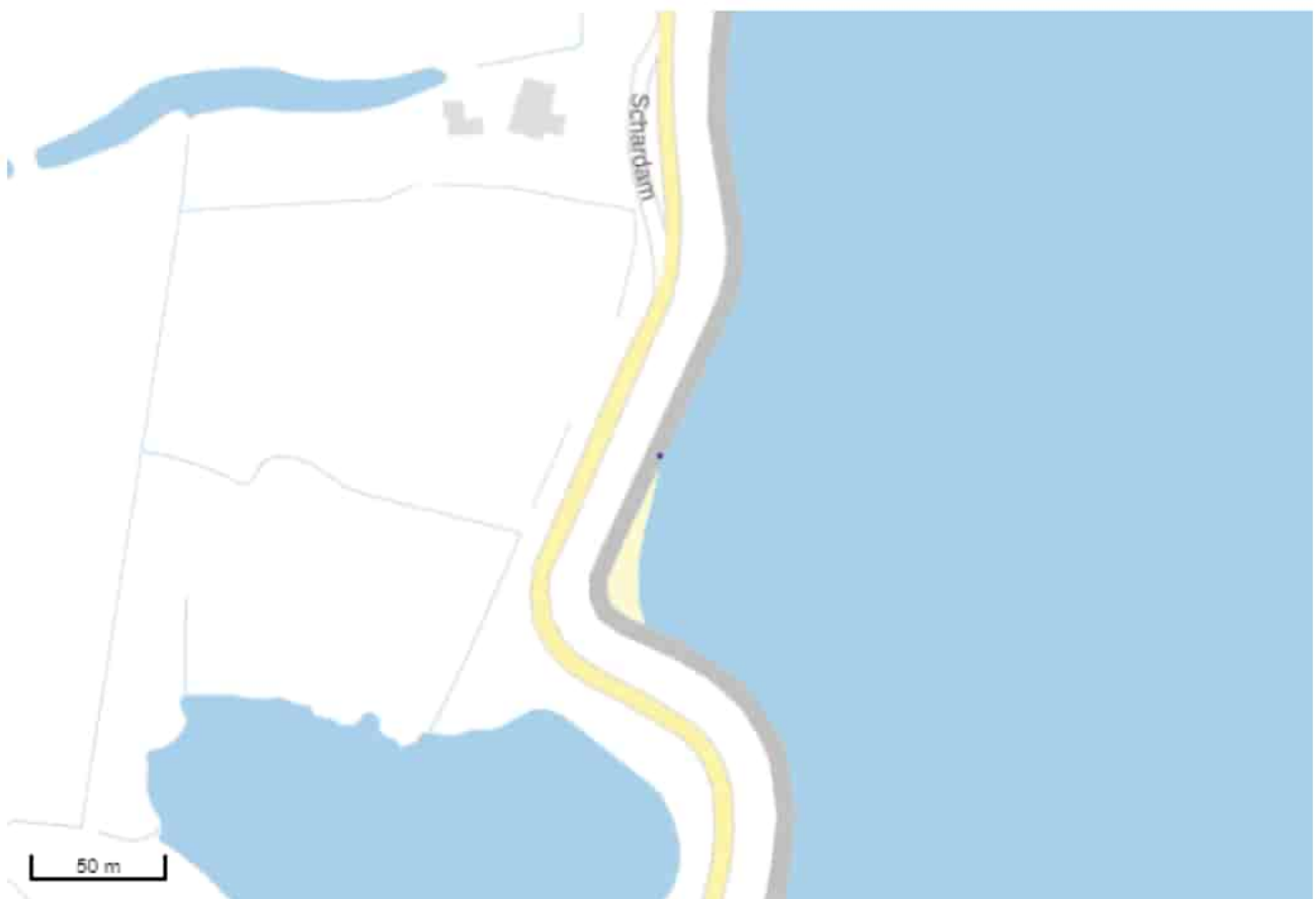


## 7. Gegevens van de locatie van herkomst

<b>Grondbewerkingsinrichting:</b>	--
<b>Adres:</b>	--
<b>Postcode:</b>	--
<b>Plaats:</b>	Schardam
<b>X-coördinaat:</b>	130077
<b>Y-coördinaat:</b>	513736
<b>Bodemlaag hoogte t.o.v. maaiveld:</b>	--
<b>Omschrijving:</b>	Herkomst betreft bovengrond van buitentalud van de dijk van Module 4.

### Plattegrond

Plattegrond:



## 8. Wie is bevoegd gezag voor de toepassing

<b>Bevoegd Gezag Type:</b>	Rijkswaterstaat
<b>Bevoegd Gezag</b>	
<b>Naam:</b>	Rijkswaterstaat Midden-Nederland
<b>Afdeling:</b>	--
<b>Adres:</b>	Postbus 2232
<b>Postcode:</b>	3500GE
<b>Plaats:</b>	Utrecht
<b>Telefoonnummer:</b>	██████████
<b>Faxnummer:</b>	██████████

## 9. Bodemfunctieklaas en bodemkwaliteitsklaas ter plaatse van de toepassing

<b>Waterbodemkwaliteitsklaas:</b>	Anders
-----------------------------------	--------

## 10. Milieuhygiënische verklaringen

<b>Milieuhygiënische verklaringen:</b>	Erkende kwaliteitsverklaring
<b>Naam Producent</b>	Unie van Marken
<b>Rapportnummer</b>	NC-SIK-35-154
<b>Erkeningsnummer</b>	NC-SIK-35-154
<b>Milieuhygiënische verklaringen:</b>	BRL 9335-2 NC-SIK-35-154 UVM 18022020.pdf
<b>Kwaliteitgegevens bestand:</b>	--
<b>Partijsplitsing</b>	
<b>Partij gesplitst:</b>	nee
<b>Partijrelatie:</b>	--
<b>Splitsing uitgevoerd:</b>	--
<b>Datum splitsing:</b>	--

## 11. Status (Bevoegd Gezag)

<b>Kenmerk Melder:</b>	AMMD-20-INT-M4 Tijdelijk opslag
<b>Opmerking melder:</b>	

Voor project dijkversterking Markermeerdijken is [REDACTED] toezichthouder / handhaver en aanspreekpunt.

Melding betreft tijdelijke opslag grond buitentalud in buitendijks depot.

<b>Kenmerk bevoegd gezag:</b>	--
<b>Naam behandelaar:</b>	--
<b>Opmerking bevoegd gezag:</b>	--
<b>Indicatie 'Volledig':</b>	Onbekend
<b>Indicatie 'Goedgekeurd':</b>	Onbekend
<b>Indicatie 'Ingetrokken door melder':</b>	Onbekend
<b>Indicatie 'Partij is toegepast':</b>	Onbekend
<b>Indicatie 'Administratief afgehandeld':</b>	Onbekend
<b>Indicatie 'Toezicht houden in het veld':</b>	Onbekend
<b>Indicatie 'Toezicht gehouden in het veld':</b>	Onbekend
<b>Indicatie 'Bruikbaar voor bodemkwaliteitskaart':</b>	Onbekend



Normec Certification B.V.  
Stationsweg 2, 4191 KK Geldermalsen  
T [redacted] info-cert@normec.nl  
www.normec.nl



**Normec**

## BRL 9335 Productcertificaat NC-SIK-35-154

### Grond

Certificaathouder:

### Unie van Marken V.O.F. h.o.d.n. Unie van Marken

Depotlocatie:

### Projectlocaties volgens bijlage

Adres:	Waalhaven O.z 85 3087 BM ROTTERDAM	Datum uitgifte:	18-02-2020
Telefoonnr:	[redacted]	Geldig tot:	07-06-2022
E-mail :	[redacted]	Gecertificeerd sinds:	07-06-2019
KvK-nummer:	64566773	Vervangt:	NC-SIK-35-154 d.d. 7-6-2019

Dit productcertificaat heeft betrekking op de volgende protocollen van BRL 9335:

#### Protocol 9335-2: Milieuhygiënische keuring van partijen grond uit projecten in het kader van het Besluit bodemkwaliteit

#### Verklaring van Normec Certification B.V.

Dit productcertificaat is afgegeven op basis van BRL 9335 "Grond" versie 4.0, d.d. 22 juni 2017, conform het Reglement voor Productcertificatie van Normec Certification B.V.

Normec Certification B.V. verklaart dat:

- het gerechtvaardigd vertrouwen bestaat dat de door de certificaathouder geleverde producten aan de in dit productcertificaat vastgelegde milieuhygiënische specificaties voldoen.
- voor dit productcertificaat geen controle plaatsvindt op parameters buiten het gehanteerde stoffenpakket, het gebruik in werken en op de melding- en/of informatieplicht van de gebruiker aan het bevoegd gezag met uitzondering van de melding aan RWS Leefomgeving/Bodem+.
- met in achtneming van het bovenstaande, grond in zijn beoogde toepassing voldoet aan de relevante milieuhygiënische eisen van conform het Besluit en de Regeling bodemkwaliteit.

Voor het Besluit bodemkwaliteit is dit een door de Minister van Infrastructuur en Waterstaat erkend certificaat, indien het certificaat is opgenomen in het "Overzicht van erkende instellingen" op de website van Rijkswaterstaat Leefomgeving ( [www.rwsleefomgeving.nl](http://www.rwsleefomgeving.nl) ) en van SBK ( [www.bouwkwiteit.nl](http://www.bouwkwiteit.nl) ).

Gebruikers van dit productcertificaat wordt geadviseerd om bij Normec Certification B.V. te informeren of dit certificaat nog geldig is. Controleer of er sprake is van een door het ministerie van Infrastructuur en Waterstaat erkende kwaliteitsverklaring.



BRL 9335

Dit productcertificaat bestaat uit 3 bladzijden  
Nadruk uitsluitend in het geheel toegestaan.



## 1. PRODUCTSPECIFICATIE

### Milieuhygiënische specificatie

De partij grond voldoet aan de milieuhygiënische specificaties zoals deze gesteld in het Besluit bodemkwaliteit en heeft hierbij een kwalificatie als:

#### *Voor de toepassingen in of op de bodem:*

- grond\* die voldoet aan de achtergrondwaarden met in achtneming van art 4.2.2 lid 4 en lid 5 van de Rbk of;
- grond\* die voldoet aan de maximale waarden bodemkwaliteitsklasse wonen of;
- grond\* die voldoet aan de maximale waarden bodemkwaliteitsklasse industrie.

#### *Voor de toepassingen onder oppervlaktewateren:*

- grond\* die voldoet aan de maximale waarde kwaliteitsklasse A;
- grond\* die voldoet aan de maximale waarde kwaliteitsklasse B;
- baggerspecie die voldoet aan de maximale waarden voor het verspreiden in zoet oppervlaktewater;
- baggerspecie die voldoet aan de maximale waarden voor het verspreiden in zout oppervlaktewater;
- baggerspecie die voldoet aan de maximale waarden voor het verspreiden over het aangrenzend perceel.

#### *Voor de toepassing in een grootschalige toepassing:*

- grond\* die voldoet aan de maximale waarden voor grootschalige bodemtoepassingen.


#### *Voor de toepassing in een gebied waarvoor gebiedsspecifiek beleid is vastgesteld:*

- grond\* die voldoet aan de maximale waarden van een nader te bepalen gebiedsspecifiek toetsingskader.

\*of baggerspecie

De milieuhygiënische kwaliteit van de geleverde partij staat apart aangegeven op de Milieuhygiënische verklaring BRL 9335 die bij de partij hoort. De geleverde partij is onderzocht op het pakket aan parameters zoals vermeld in de beoordelingsrichtlijn en vermeld op de Milieuhygiënische verklaring BRL 9335. Extra parameters zijn alleen onderzocht indien gegevens over de partij zijn aangeleverd op basis waarvan dit noodzakelijk is of indien tijdens de monsterneming waarnemingen zijn gedaan op basis waarvan dit noodzakelijk is.

Vraag indien gewenst nadere specificaties op over de partij bij de certificaathouder. Beslis tijdig of u een eigen onderzoek op de partij wilt uitvoeren en laat dit aan de certificaathouder weten. Voor de toepassingsmogelijkheden zie de Milieuhygiënische verklaring BRL 9335 en de Regeling bodemkwaliteit. Deze regeling geeft nadere aanwijzingen voor de verwerking. Grond voor grootschalige toepassing mag alleen worden toegepast onder de toepassingsvoorwaarden zoals vermeld in de Regeling bodemkwaliteit.





## 2. TOEPASSINGSVOORWAARDEN EN VERWERKING

Voor grond, dat als grond of baggerspecie wordt aangemerkt, gelden de volgende toepassingsvoorwaarden:

- de grond moet worden toegepast conform de markering op de Milieuhygiënische verklaring BRL 9335, waarin het toepassingsgebied/de kwaliteitsklasse staat aangegeven waarvoor het product is gekwalificeerd.
- voor grootschalige toepassingen geldt een minimale omvang van 5.000 m<sup>3</sup>.
- de grond moet worden toegepast in overeenstemming met artikel 5, 6, 7, 37 en 42 van het Besluit bodemkwaliteit (*functionaliteit, zorgplicht, algemene voorschriften en melding*).

Toepassingen van grond die de achtergrondwaarden niet overschrijdt in hoeveelheden van minder dan 50 m<sup>3</sup> hoeven niet te worden gemeld.

## 3. WENKEN VOOR DE TOEPASSER

- 1) Inspecteer bij aflevering of:
  - a) geleverd is wat is overeengekomen;
  - b) het merk en de wijze van merken juist zijn;
  - c) de afleveringsbon/ de Milieuhygiënische verklaring BRL 9335 alle gegevens bevat;
  - d) de producten geen zichtbare tekortkomingen vertonen.
- 2) Als het onder 1 gestelde leidt tot afkeuring, neem dan contact op met Unie van Marken V.O.F., en zo nodig met Normec Certification B.V.
- 3) Controleer of voldaan wordt aan de voorwaarden voor toepassing in de betreffende klasse.
- 4) Ga na of en door wie melding moet worden gedaan aan het bevoegd gezag.
- 5) De Milieuhygiënische verklaring BRL 9335, het certificaat en (indien van toepassing) de Civieltechnische verklaring moeten aan de opdrachtgever worden overhandigd. Dat geldt niet bij levering aan natuurlijke personen anders dan in de uitoefening van beroep of bedrijf.
- 6) De opdrachtgever moet de Milieuhygiënische verklaring BRL 9335 en het certificaat tenminste 5 jaar ter beschikking houden voor inzage door het bevoegd gezag. Dat geldt niet voor natuurlijke personen anders dan in de uitoefening van beroep of bedrijf.



## BRL 9335 Productcertificaat NC-SIK-35-154

### Bijlage Projectenoverzicht bij BRL 9335 en protocol 9335-2 ' Grond uit projecten'

Deze lijst bevat een overzicht van geregistreerde projecten die vallen onder het SIKB certificaat NC-SIK-35-154, dat is afgegeven door Normec Certification aan Unie van Marken V.O.F. h.o.d.n. Unie van Marken

Gecertificeerde projectlocaties :

	Projectnaam	Plaats	Geschatte omvang (ton of m3 )	Kwaliteit	Startdatum	Einddatum
1	Versterking Markermeerdijken tussen Hoorn en Amsterdam	<u>Locatie 1 (start 21-12-2018):</u> Markermeer (buitendijks) Bezoekadres: Hoogedijk 1d, Katwoude  <u>Locatie 2 (start 01-01-2020):</u> Dijktraject Midden-Noord Bezoekadres: Hoogedijk 1d, Katwoude  <u>Locatie 3 (01-01-2020):</u> Dijktraject Zuid Bezoekadres: Hoogedijk 1d, Katwoude	1.500.000 m3  400.000 m3  150.000 m3	AW  AW  Wonen	21-12-2018	

De startdatum en de einddatum die per project vermeld zijn, geven aan voor welke periode het project onder het certificaat valt. In deze periode kan Unie van Marken V.O.F. h.o.d.n. Unie van Marken onder certificaat leveren op basis van BRL 9335, op voorwaarde dat deze beschikt over een geldig SIKB-certificaat.





**Van:** Mailer Meldsysteem Bodemkwaliteit <noreply@meldpuntbodemkwaliteit.nl>

**Verzonden:** donderdag 10 december 2020 19:59

**Aan:** MeldpuntBBK (MN); Omgevingsloket Online (WVL)

**Onderwerp:** Nieuwe melding tijdelijk opslag 556256.0

**Bijlagen:** Melding\_556256.0.pdf; Melding\_556256.0.xml; BRL 9335-2 NC-SIK-35-154 UVM 18022020.pdf

**Opvolgingsvlag:** Opvolgen

**Vlagstatus:** Met vlag



Rijkswaterstaat  
Ministerie van Infrastructuur en Waterstaat

Geachte heer/mevrouw,

Bij deze ontvangt u een nieuwe melding met nummer 556256.0. De melding is ingediend door [REDACTED] namens H#NK en/of Unie van Marken. De melder heeft aan deze melding het kenmerk AMMD-20-INT-M4 Tijdelijk opslag meegegeven. Het betreft een tijdelijke opslag van BaggerSpecie op de locatie Schardam.

In de bijlagen treft u alle meldingsinformatie aan.

Indien u constateert dat de melding niet correct is of dat er meldingsinformatie ontbreekt of dat een melding anderszins niet voldoet aan de vereisten van het Besluit bodemkwaliteit, dan dient u daarover rechtstreeks met de melder te communiceren. Het meldsysteem ondersteunt deze communicatie niet. De melder is de enige die aanvullingen en wijzigingen aan kan brengen op de melding. Wij verzoeken u de melder eventuele wijzigingen/aanvullingen via het meldsysteem bij u te laten indienen. Voor deze melding heeft het systeem de volgende zaken geconstateerd:

#### Wettelijk verplichte velden

Alle wettelijk verplichte velden zijn ingevuld. De inhoudelijke correctheid van de ingevulde velden is niet gecontroleerd, dat is een taak voor het bevoegd gezag.

#### Termijnen

De ingevulde datum van toepassing voldoet wel aan de wettelijke vereisten voor het tijdig indienen van een melding.

U kunt ervoor kiezen gebruik te maken van de mogelijkheden die het systeem biedt om uw beoordeling van deze melding aan deze melding te koppelen. Daarvoor dient u [in te loggen](#) in het systeem.

U kunt verschillende statusvelden aan deze melding koppelen alsmede uw eigen kenmerk. Tevens kunt u in een memoveld uw bevindingen opnemen. De volgende statusvelden staan tot uw beschikking:

- Indicatie 'Volledig' (Ja/Nee/Onbekend)
- Indicatie 'Goedgekeurd' (Ja/Nee/Onbekend)
- Indicatie 'Ingetrokken door melder' (Ja/Nee/Onbekend)
- Indicatie 'Partij is toegepast' (Ja/Nee/Onbekend)
- Indicatie 'Administratief afgehandeld' (Ja/Nee/Onbekend)
- Indicatie 'Toezicht houden in het veld' (Ja/Nee/Onbekend)
- Indicatie 'Toezicht gehouden in het veld' (Ja/Nee/Onbekend)
- Indicatie 'Bruikbaar voor bodemkwaliteitskaart' (Ja/Nee/Onbekend)

Met vriendelijke groet,

Meldkamer Meldpunt Bodemkwaliteit

Dit bericht is automatisch gegenereerd.

#### Disclaimer

Dit e-mail bericht is uitsluitend bestemd voor geadresseerde(n) en kan vertrouwelijke informatie bevatten. Rijkswaterstaat is niet verantwoordelijk voor de juistheid en volledigheid noch voor de tijdige verzending en ontvangst van dit e-mailbericht en mogelijke attachments.

This e-mail may contain confidential material intended for the addressee only. Rijkswaterstaat shall not be liable for the incorrect or incomplete transmission of this e-mail or any attachments, nor for any delay in receipt.



Van: Omgevingsloket Online (WVL)  
Verzonden: vrijdag 11 december 2020 11:42  
Aan: ' ' @markermeerdijken.nl'; ' ' @markermeerdijken.nl'  
CC: (MN)  
Onderwerp: Automatische ontvangstbevestiging melding

Geachte relatie,

Op 10-12-2020 heb ik uw melding met uw kenmerk "AMMD-20-INT-M4 Tijdelijk opslag" ontvangen en geregistreerd onder zaaknummer RWSZ2020-00018786.

Ik stuur uw melding door naar Rijkswaterstaat Midden-Nederland te Lelystad die uw melding zal behandelen.

Indien uw melding voldoet aan de eisen die de wet hieraan stelt en u niets van mij hoort, kunt u na de vastgestelde termijn beginnen en dient u zich te houden aan de voor de activiteit geldende algemene regels.

Wanneer uw melding niet voldoet, er aanvullende voorwaarden moeten worden gesteld aan de activiteit of er andere vragen zijn naar aanleiding van uw melding dan zal ik contact met u opnemen.

Ik wijs u op de mogelijkheid dat voor de werkzaamheden tevens vergunningen dan wel ontheffingen of meldingen op grond van andere wet- en regelgeving nodig kunnen zijn.

Ook kan het Rijksvastgoedbedrijf (RVB) voorwaarden opleggen aan het gebruik van staatseigendommen, waaronder het betalen van een (marktconforme) gebruikersvergoeding. Indien dit van toepassing is, neemt het RVB contact met u op.

Hebt u vragen over de afhandeling van uw melding dan kunt u contact opnemen met de heer ' ', telefonisch bereikbaar onder nummer ' '.

Dit bericht is automatisch aangemaakt en verzonden en daarom niet ondertekend.

Hoogachtend,

DE MINISTER VAN INFRASTRUCTUUR EN WATERSTAAT,  
Namens deze,

Servicecenter Vergunningen  
Rijkswaterstaat Corporate Dienst/Klant & Services  
M [omgevingsloket@rws.nl](mailto:omgevingsloket@rws.nl)  
T ' '

Water.Wegen.Werken.Rijkswaterstaat

Van: (NN)  
Verzonden: woensdag 16 december 2020 13:38  
Aan: 'contact@markermeerdijken.nl'  
CC: (MN); '@odnzk.nl'; (MN)  
Onderwerp: Reactie op ontoereikende Bbk melding 556256 tijdelijke opslag module 4 dijkversterking MMD RWSZ2020-00018786  
Bijlagen: Melding\_556256.0.pdf

Geachte heer ,

Op 10 december 2020 heeft u via het digitale meldpunt bodemkwaliteit van Agentschap.nl, een melding ingediend in het kader van het Besluit bodemkwaliteit (hierna Bbk), geregistreerd onder meldingsnummer 556256.0. Uw melding is door Rijkswaterstaat ontvangen op 10 december 2020 en geregistreerd onder RWSZ2020-00018786.

Uw melding betreft tijdelijke opslag van circa 1.385 m3 grond ten behoeve van intern grondverzet module 4 (Schardam) als onderdeel van de totale dijkversterking Markermeerdijken in de periode van 4 januari 2021 tot en met 4 juni 2021. Het betreft bovengrond van de dijk van Module 4 welke tijdelijk wordt opgeslagen op de werkbaan buitendijks .

Bij de melding is de volgende informatie overlegd:

- meldingsformulier Bbk, van 10-12-2020;
- BRL 9335 Productcertificaat NC-SIKB-35-154, d.d. 18-02-2020.

**Beoordeling:**

- Onduidelijk is welke laag (bovenste 0 – 0,5 m of anders) wordt opgeslagen.
- Bekend is dat de bovenste laag het meest verontreinigd is met PFAS. Uit het bij de melding gevoegde BRL 9335 certificaat blijkt niet hoe het zit met eventuele aanwezig PFAS verontreiniging. Vanuit de zorgplicht en het standstill beginsel is het daarom niet te beoordelen of in dit geval maatregelen (bv afdekking / scheidingsdoek) nodig zijn ter voorkoming van uitloging / emissie.
- Een melding Besluit lozen buiten inrichtingen is voor deze ontgraving voor zover bekend (nog) niet ingediend. In de Bbk dient hier, vanwege inzicht in de keten, naar te worden verwezen.

**Conclusie:**

Gelet op bovenstaande deel ik u mede dat uw melding **ontoereikend** is voor de door u besogde toepassing en in strijd is met het gestelde in het Besluit bodemkwaliteit.

Indien blijkt dat u met een ontoereikende melding bent gestart met de werkzaamheden, handelt u in strijd met het Bbk.

Deze mail bevat geen besluit in de zin van de Algemene wet bestuursrecht. Er is geen bezwaar mogelijk.

Indien ik constateer dat u het materiaal toch toepast, zal ik gebruik maken van de mij ter beschikking staande bestuurlijke en/of strafrechtelijke handhavingsmiddelen.

vriendelijke groet,

.....  
Rijkswaterstaat

M .....  
@rws.nl  
[www.rijkswaterstaat.nl](http://www.rijkswaterstaat.nl)

.....  
**Water. Wegen. Werken. Rijkswaterstaat.**  
.....



# Genetics PowerBrowser

## Totaaloverzicht - Zaak

Medewerker	Datum	Tijd	Versie
	2 februari 2022	1:53:52	14.10.4

**Zaak - RWSZ2020-00018786 Melding BBK556256.0 HHNK tijdelijke opslag van BaggerSpecie op de locatie Schardam 04-01-2021 tm 04-06-2021 10-12-2020 Zaak afgerond Melding behandelen Melding Besluit bodemkwaliteit (Bbk)**

Zaaknummer	Uitvoerende instantie		
RWSZ2020-00018786	Rijkswaterstaat Midden Nederland		
Zaaktype	Product	Subproduct	Hercontrole
Melding behandelen	Melding Besluit bodemkwaliteit (Bbk)		

## Algemeen

Zaakomschrijving
Melding BBK556256.0 HHNK tijdelijke opslag van BaggerSpecie op de locatie Schardam 04-01-2021 tm 04-06-2021

Ontvangen via	Kenmerk Initiator
Meldingpunt bodemkwaliteit	AMMD-20-INT-M4 Tijdelijk opslag

## Wetgeving

Aandachtsgebied	Juridische grondslag
Nat	Besluit bodemkwaliteit

Activiteit
Artikel 35 h. tijdelijke opslag van grond of baggerspecie op of in de bodem of in een oppervlaktewaterlichaam

## Planning

Startdatum	Gewenste einddatum	Einddatum
10 december 2020	15 december 2020	16 december 2020

## Status

Zaakstatus
Zaak afgerond

## Zaakresultaat

Resultaat vv aanvraag/melding
Negatief beoordeeld

**Aanvraag/Melding - RWSZ2020-00018786 Melding BBK556256.0 HHNK tijdelijke opslag van BaggerSpecie op de locatie Schardam 04-01-2021 tm 04-06-2021**

OLO-kenmerk	Ontvangst
	10 december 2020

Zaakomschrijving
Melding BBK556256.0 HHNK tijdelijke opslag van BaggerSpecie op de locatie Schardam 04-01-2021 tm 04-06-2021

Juridischegrondslag	Activiteit(en)
---------------------	----------------

Besluit bodemkwaliteit

Artikel 35 h. tijdelijke opslag van grond of baggerspecie op of in de bodem of in een oppervlaktewaterlichaam

### Bedrijf en Organisatie - Hoogheemraadschap Hollands Noorderkwartier (HHNK) 37161516, Postbus 250 1700AG Heerhugowaard

Statutaire naam

Hoogheemraadschap Hollands Noorderkwartier (HHNK)

KvK nummer

37161516

Vestigingsnummer

Ingeschreven te

Telefoonnummer

Emailadres

Internet adres

info@hknk.nl

www.hknk.nl

Authentiek

Nee

### Bedrijf en Organisatie - Unie van Marken V.O.F. 64566773, Hoogedijk 1-D 1145PM Katwoude

Statutaire naam

Unie van Marken V.O.F.

KvK nummer

64566773

Vestigingsnummer

000033381399

Ingeschreven te

Datum oprichting

1 november 2015

Datum beëindiging

Soort vestiging

Hoofd

Authentiek

Ja

### Contactpersoon - de heer

Geslachtsaanduiding

Man

Voorletters

Voornaam

Voorvoegsels

Achternaam

Telefoonnummer

Mobiel nummer

E-mail

@markermeerdijken.nl

### Contactpersoon - de heer

Geslachtsaanduiding

Man

Voorletters

Voornaam

Voorvoegsels

Achternaam

Telefoonnummer

Mobiel nummer

E-mail

@markermeerdijken.nl

### DMS - RWS-2020/56355 Nieuwe melding tijdelijk opslag 556256.0 RWSD2020-00134887

Adviseur

Omschrijving

RWS-2020/56355 Nieuwe melding tijdelijk opslag 556256.0

Bestand

RWS\202012\GFO\_ZAKEN\108280296\Nieuwe melding tijdelijk opslag 556256.02.htm

Bestandsformaat

Datum aanmaak

11 december 2020

Datum verzending

Soort document

Melding AMvB

Documentnummer

RWSD2020-00134887

Mate van openbaarheid

Openbaar

**DMS - Melding\_556256.0.pdf, Bijlage bij Nieuwe melding tijdelijk opslag 556256.0  
RWSD2020-00134888**

Adviseur

Omschrijving

Melding\_556256.0.pdf, Bijlage bij Nieuwe melding tijdelijk opslag 556256.0

Bestand

RWS\202012\GFO\_ZAKEN\108280296\Melding\_556256.0.pdf

Bestandsformaat

PDF Documenten

Datum aanmaak

11 december 2020

Datum verzending

Documentnummer

RWSD2020-00134888

Mate van openbaarheid

Openbaar

**DMS - Melding\_556256.0.xml, Bijlage bij Nieuwe melding tijdelijk opslag 556256.0  
RWSD2020-00134889**

Adviseur

Omschrijving

Melding\_556256.0.xml, Bijlage bij Nieuwe melding tijdelijk opslag 556256.0

Bestand

RWS\202012\GFO\_ZAKEN\108280296\Melding\_556256.0.xml

Bestandsformaat

XML

Datum aanmaak

Datum verzending



11 december 2020

Documentnummer

RWSD2020-00134889

Mate van openbaarheid

Openbaar

**DMS - BRL 9335-2 NC-SIK-35-154 UVM 18022020.pdf, Bijlage bij Nieuwe melding tijdelijk opslag 556256.0 RWSD2020-00134890**

Adviseur

Omschrijving

BRL 9335-2 NC-SIK-35-154 UVM 18022020.pdf, Bijlage bij Nieuwe melding tijdelijk opslag 556256.0

Bestand

RWS\202012\GFO\_ZAKEN\108280296\BRL 9335-2 NC-SIK-35-154 UVM 18022020.pdf

Bestandsformaat

PDF Documenten

Datum aanmaak

11 december 2020

Datum verzending

Documentnummer

RWSD2020-00134890

Mate van openbaarheid

Openbaar

**DMS - Nieuwe melding tijdelijk opslag 556256.0 RWSD2020-00134891**

Adviseur

Omschrijving

Nieuwe melding tijdelijk opslag 556256.0

Bestand

RWS\202012\GFO\_ZAKEN\108280296\Nieuwe melding tijdelijk opslag 556256.02.msg

Bestandsformaat

Microsoft Outlook e-mail

Datum aanmaak

11 december 2020

Datum verzending

Documentnummer

RWSD2020-00134891

Mate van openbaarheid

Openbaar

**DMS - Automatische ontvangstbevestiging melding RWSD2020-00134895**

Adviseur



Omschrijving

Automatische ontvangstbevestiging melding

Bestand

RWS\202012\GFO\_ZAKEN\108280296\Automatische ontvangstbevestiging melding .htm

Bestandsformaat

Datum aanmaak

11 december 2020

Datum verzending

Soort document

Ontvangstbevestiging

Documentnummer

RWSD2020-00134895

Mate van openbaarheid

Openbaar

### DMS - Automatische ontvangstbevestiging melding RWSD2020-00134896

Adviseur

Omschrijving

Automatische ontvangstbevestiging melding

Bestand

RWS\202012\GFO\_ZAKEN\108280296\Automatische ontvangstbevestiging melding .msg

Bestandsformaat

Microsoft Outlook e-mail

Datum aanmaak

11 december 2020

Datum verzending

Documentnummer

RWSD2020-00134896

Mate van openbaarheid

Openbaar

### DMS - NIET akkoord Bbk melding 556256 tijdelijke opslag module 4 dijkversterking MMD RWSZ2020-00018786 RWSD2020-00137295

Adviseur

Omschrijving

NIET akkoord Bbk melding 556256 tijdelijke opslag module 4 dijkversterking MMD RWSZ2020-00018786

Bestand

RWS\202012\GFO\_ZAKEN\108280296\NIET akkoord Bbk melding 556256 tijdelijke opslag module 4 dijkversterking MMD

RWSZ2020-00018786.msg

Bestandsformaat

Microsoft Outlook e-mail

Datum aanmaak

16 december 2020

Datum verzending

Documentnummer

RWSD2020-00137295

Mate van openbaarheid

Openbaar

**Medewerker - mevrouw** [redacted], tel: [redacted]

Geslacht

Vrouw

Voorletters

Roepnaam

Voorvoegsels

Achternaam

#### Contact

Telefoonnummer werk

Mobiele telefoon zakelijk

E-mail werk

[redacted]@rws.nl

**Medewerker - mevrouw** [redacted], tel: [redacted]

Geslacht

Vrouw

Voorletters

Roepnaam

Voorvoegsels

Achternaam

#### Contact

Telefoonnummer werk

Mobiele telefoon zakelijk

E-mail werk

[redacted]@rws.nl

#### Objecten

X-

130103,000000 m

Y-

513891,000000 m

Z-Coördinaat

**Procedure uitvoer - RWSZ2020-00018786 Melding BBK556256.0 HHNK tijdelijke opslag van BaggerSpecie op de locatie Schardam 04-01-2021 tm 04-06-2021 10-12-2020 Melding behandelen Melding Besluit bodemkwaliteit (Bbk) [SAW@ - BBK-Melding 1.1]**

Data eigenaar

RWS

Omschrijving

RWSZ2020-00018786 Melding BBK556256.0 HHNK tijdelijke opslag van BaggerSpecie op de locatie Schardam 04-01-2021 tm 04-06-2021 10-12-2020 Melding behandelen Melding Besluit bodemkwaliteit (Bbk)

Start datum

10 december 2020

Procedure definitie

SAW@ - BBK-Melding 1.1

Procedure structuur

BBK Melding V1.4

Einddatum	Plandatum
16 december 2020	
Datum kritieke stap uitgevoerd	Kritieke datum
16 december 2020	

#### Teller

Teller
1
Teller type
Beëindigd
Teller datum
17 december 2020

### Zaak - RWSZ2020-00019098 Gewijzigde melding BBK556256.1 tijdelijke opslag van baggerspecie HHNK op de locatie 04-01-2021 tm 04-06-2021 16-12-2020 Zaak afgerond Melding behandelen Melding Besluit bodemkwaliteit (Bbk)

Zaaknummer	Uitvoerende instantie		
RWSZ2020-00019098	Rijkswaterstaat Midden Nederland		
Zaaktype	Product	Subproduct	Hercontrole
Melding behandelen	Melding Besluit bodemkwaliteit (Bbk)		

#### Algemeen

Zaakomschrijving	
Gewijzigde melding BBK556256.1 tijdelijke opslag van baggerspecie HHNK op de locatie 04-01-2021 tm 04-06-2021	
Ontvangen via	Kenmerk Initiator
Meldingpunt bodemkwaliteit	AMMD-20-INT-M4

#### Wetgeving

Aandachtsgebied	Juridische grondslag
Nat	Besluit bodemkwaliteit
Activiteit	
Artikel 35 h. tijdelijke opslag van grond of baggerspecie op of in de bodem of in een oppervlaktewaterlichaam	

#### Planning

Startdatum	Gewenste einddatum	Einddatum
16 december 2020	21 december 2020	17 december 2020

#### Status

Zaakstatus
Zaak afgerond

#### Zaakresultaat

Resultaat vv aanvraag/melding
Buiten behandeling
Resultaat toelichting
Wijziging .2 ingediend welke wordt behandeld

### Zaak - RWSZ2020-00019159 Gewijzigde melding BBK556256.2 tijdelijke opslag van BaggerSpecie module 4 HHNK locatie Schardam 04-01-2021 tm 04-06-2021 17-12-2020 Zaak afgerond Melding

## behandelen Melding Besluit bodemkwaliteit (Bbk)

Zaaknummer	Uitvoerende instantie		
RWSZ2020-00019159	Rijkswaterstaat Midden Nederland		
Zaaktype	Product	Subproduct	Hercontrole
Melding behandelen	Melding Besluit bodemkwaliteit (Bbk)		

### Algemeen

Zaakomschrijving	
Gewijzigde melding BBK556256.2 tijdelijke opslag van BaggerSpecie module 4 HHNK locatie Schardam 04-01-2021 tm 04-06-2021	
Ontvangen via	Kenmerk Initiator
Meldingpunt bodemkwaliteit	AMMD-20-INT-M4 Tijdelijk opslag

### Wetgeving

Aandachtsgebied	Juridische grondslag
Nat	Besluit bodemkwaliteit
Activiteit	
Artikel 35 h. tijdelijke opslag van grond of baggerspecie op of in de bodem of in een oppervlaktewaterlichaam	

### Planning

Startdatum	Gewenste einddatum	Einddatum
17 december 2020	22 december 2020	22 december 2020

### Status

Zaakstatus
Zaak afgerond

### Zaakresultaat

Resultaat vv aanvraag/melding
Positief beoordeeld

**Van:** Mailer Meldsysteem Bodemkwaliteit <noreply@meldpuntbodemkwaliteit.nl>  
**Verzonden:** woensdag 16 december 2020 07:27  
**Aan:** MeldpuntBBK (MN); Omgevingsloket Online (WVL)  
**Onderwerp:** Gewijzigde melding voorgenomen toepassing 556258.1  
**Bijlagen:** Melding\_556258.1.pdf; Melding\_556258.1.xml; AMMD\_Werkplan\_puin\_Oeverdijk (002).pdf  
**Opvolgingsvlag:** Opvolgen  
**Vlagstatus:** Met vlag



Rijkswaterstaat  
Ministerie van Infrastructuur en Waterstaat

Geachte heer/mevrouw,

Bij deze ontvangt u een gewijzigde melding met nummer 556258.1. De melding is ingediend door [REDACTED] namens HHNK en/of Unie van Marken. De melder heeft aan deze melding het kenmerk AMMD-20-INT-M4-M3 vlijlaag in Oeverdijk meegegeven. Het betreft een toepassing van BouwstofHertoepassing op de locatie Scharwoude.

In de bijlagen treft u alle meldingsinformatie aan.

Indien u constateert dat de melding niet correct is of dat er meldingsinformatie ontbreekt of dat een melding anderszins niet voldoet aan de vereisten van het Besluit bodemkwaliteit, dan dient u daarover rechtstreeks met de melder te communiceren. Het meldsysteem ondersteunt deze communicatie niet. De melder is de enige die aanvullingen en wijzigingen aan kan brengen op de melding. Wij verzoeken u de melder eventuele wijzigingen/aanvullingen via het meldsysteem bij u te laten indienen. Voor deze melding heeft het systeem de volgende zaken geconstateerd:

#### Wettelijk verplichte velden

Alle wettelijk verplichte velden zijn ingevuld. De inhoudelijke correctheid van de ingevulde velden is niet gecontroleerd, dat is een taak voor het bevoegd gezag.

U kunt ervoor kiezen gebruik te maken van de mogelijkheden die het systeem biedt om uw beoordeling van deze melding aan deze melding te koppelen. Daarvoor dient u [in te loggen](#) in het systeem.

U kunt verschillende statusvelden aan deze melding koppelen alsmede uw eigen kenmerk. Tevens kunt u in een memoveld uw bevindingen opnemen. De volgende statusvelden staan tot uw beschikking:

Indicatie 'Volledig' (Ja/Nee/Onbekend)  
Indicatie 'Goedgekeurd' (Ja/Nee/Onbekend)  
Indicatie 'Ingetrokken door melder' (Ja/Nee/Onbekend)  
Indicatie 'Partij is toegepast' (Ja/Nee/Onbekend)  
Indicatie 'Administratief afgehandeld' (Ja/Nee/Onbekend)  
Indicatie 'Toezicht houden in het veld' (Ja/Nee/Onbekend)  
Indicatie 'Toezicht gehouden in het veld' (Ja/Nee/Onbekend)  
Indicatie 'Bruikbaar voor bodemkwaliteitskaart' (Ja/Nee/Onbekend)

Met vriendelijke groet,

Meldkamer Meldpunt Bodemkwaliteit

Dit bericht is automatisch gegenereerd.

#### Disclaimer

Dit e-mail bericht is uitsluitend bestemd voor geadresseerde(n) en kan vertrouwelijke informatie bevatten. Rijkswaterstaat is niet verantwoordelijk voor de juistheid en volledigheid noch voor de tijdige verzending en ontvangst van dit e-mailbericht en mogelijke attachments.

This e-mail may contain confidential material intended for the addressee only. Rijkswaterstaat shall not be liable for the incorrect or incomplete transmission of this e-mail or any attachments, nor for any delay in receipt.



Van: [REDACTED] (CD)  
Verzonden: woensdag 16 december 2020 15:29  
Aan: [REDACTED]@markermeerdijken.nl; [REDACTED]@markermeerdijken.nl  
CC: [REDACTED] (MN)  
Onderwerp: Automatische ontvangstbevestiging melding

Geachte relatie,

Op 16-12-2020 heb ik uw gewijzigde melding BBK556258.1 met uw kenmerk "AMMD-20-INT-M4-M3 vlijlaag in Oeverdijk" ontvangen en geregistreerd onder zaaknummer RWSZ2020-00019046.

Ik stuur uw melding door naar Rijkswaterstaat Midden-Nederland te Lelystad die uw melding zal behandelen.

Indien uw melding voldoet aan de eisen die de wet hieraan stelt en u niets van mij hoort, kunt u na de vastgestelde termijn beginnen en dient u zich te houden aan de voor de activiteit geldende algemene regels.

Wanneer uw melding niet voldoet, er aanvullende voorwaarden moeten worden gesteld aan de activiteit of er andere vragen zijn naar aanleiding van uw melding dan zal ik contact met u opnemen.

Ik wijs u op de mogelijkheid dat voor de werkzaamheden tevens vergunningen dan wel ontheffingen of meldingen op grond van andere wet- en regelgeving nodig kunnen zijn.

Ook kan het Rijksvastgoedbedrijf (RVB) voorwaarden opleggen aan het gebruik van staatseigendommen, waaronder het betalen van een (marktconforme) gebruikersvergoeding. Indien dit van toepassing is, neemt het RVB contact met u op.

Hebt u vragen over de afhandeling van uw melding dan kunt u contact opnemen met de heer [REDACTED], telefonisch bereikbaar onder nummer [REDACTED].

Dit bericht is automatisch aangemaakt en verzonden en daarom niet ondertekend.

Hoogachtend,

DE MINISTER VAN INFRASTRUCTUUR EN WATERSTAAT,  
Namens deze,

Servicecenter Vergunningen  
Rijkswaterstaat Corporate Dienst/Klant & Services  
M [omgevingsloket@rws.nl](mailto:omgevingsloket@rws.nl)  
T [REDACTED]

Water.Wegen.Werken.Rijkswaterstaat



Van: (NN)  
Verzonden: dinsdag 22 december 2020 08:16  
Aan: 'contact@markemeerdijken.nl'  
CC: (MN), Centrale Meldpost IJsselmeer (IJG), '@odnzk.nl'  
Onderwerp: Reactie op toereikende Bbl melding 556258.1 Bouwstof hertoepassing van module 4 in module 3 dijkversterking MMD RWSZ2020-00019046  
Bijlagen: Melding\_556258.1.pdf; AMMD\_Werkplan\_puin\_Oeverdijk (002).pdf

Geachte heer ,

Op 16 december 2020 heeft u via het digitale meldpunt bodemkwaliteit van Agentschap.nl, een melding ingediend in het kader van het Besluit bodemkwaliteit (hierna Bbk), geregistreerd onder meldingsnummer 556258.1. Uw melding is door Rijkswaterstaat ontvangen op 16 december 2020 en geregistreerd onder RWSZ2020-00019046. Deze melding betreft wijziging van de op 10 december 2020 ingediende melding 556258.0 welke met deze wijziging verder buiten behandeling wordt gelaten.

Uw melding betreft hertoepassing van circa 2.910 m3 bouwstof (vlijlaag, steenslag in ongebonden toepassing) afkomstig van module 4 in de oeverdijk module 3 als onderdeel van de totale dijkversterking Markemeerdijken in de periode van 4 januari 2021 tot en met 31 december 2021.

Bij de melding is de volgende informatie overlegd:

- Meldingsformulier Bbk, van 16-12-2020;
- Werkplan verwerken puin oeverdijk, nummer AMMD-0013066, d.d. 29-10-2020.

Beoordeling:

- Hergebruik van bouwstof is toegestaan zonder milieuhygiënische verklaring onder de voorwaarden dat toepassing plaats vindt zonder bewerking, onder dezelfde condities en dat de eigendom van de bouwstof niet wordt overgedragen.
- Voor de ontgraving/tijdelijk opslag van deze partij is op 11 december 2020 een BLBI melding ingediend (bekend onder OLO nummer 5667537 en zaaknummer RWSZ2020-00018949).

De melding wordt voor de toepassing door mij als **toereikend** beoordeeld. De voorgenomen werkzaamheden, zoals door u aangegeven en beschreven, voldoen aan de regels van het Bbk.

Met betrekking tot de uitvoering wil ik u op het volgende attenderen:

- Indien de werkzaamheden (start- en einddatum) niet in overeenstemming met de data op het meldingsformulier worden uitgevoerd, wil ik u vragen om de gewijzigde datum door te geven aan de afdeling handhaving ([handhaving-middennederland@rws.nl](mailto:handhaving-middennederland@rws.nl));
- Bij eventuele calamiteiten dient u te allen tijde direct contact op te nemen met Rijkswaterstaat IJsselmeergebied, via de Centrale meldpost IJsselmeergebied (tel: );
- Aanwijzingen, gegeven door of namens de toezichthouder van Rijkswaterstaat, dienen opgevolgd te worden.
- Er zal op worden toegezien dat de werkzaamheden volgens "Good Housekeeping" worden uitgevoerd.

Deze mail bevat geen besluit in de zin van de Algemene wet bestuursrecht.

Ik verwacht u hiermee voldoende te hebben geïnformeerd. Voor nadere informatie kunt u contact met mij opnemen.

Met vriendelijke groet,

.....  
Rijkswaterstaat  
.....

M  
@rws.nl  
[www.rijkswaterstaat.nl](http://www.rijkswaterstaat.nl)

.....  
**Water. Wegen. Werken. Rijkswaterstaat.**  
.....



## Melding besluit bodemkwaliteit

**Meldingnummer:** 556258.1  
**Melding gedaan op:** 16-12-2020  
**Melding type:** Toepassing partij  
**Melding gedaan door:** Unie van Marken  
[REDACTED]  
[REDACTED]  
[contact@markermeerdijken.nl](mailto:contact@markermeerdijken.nl)  
**Status:** Verzonden

## 1. Algemene gegevens van de toepasser / eigenaar

**Naam** HHNK  
**Postadres** Stationsplein 136  
1703WC Heerhugowaard  
**Telefoonnummer** [REDACTED]  
**Faxnummer** --  
**E-mailadres** info@hhnk.nl  
**Rechtspersoon** Organisatie  
**KvK nummer:** 37161516  
**Vestigingsnummer:** --  
**Contactpersoon**  
**Naam** De heer De heer [REDACTED]  
**Telefoonnummer** [REDACTED]  
**Mobielnummer** [REDACTED]  
**E-mailadres** [REDACTED]@markermeerdijken.nl

## 2. Algemene gegevens van de toepasser / uitvoerder

**Naam** Unie van Marken  
**Postadres** Hoogedijk 1 d  
1145PM Katwoude  
**Telefoonnummer** [REDACTED]  
**Faxnummer** --  
**E-mailadres** info@markermeerdijken.nl  
**Rechtspersoon** Organisatie  
**KvK nummer:** 64566773  
**Vestigingsnummer:** 33381399  
**Contactpersoon**  
**Naam** De heer [REDACTED]  
**Telefoonnummer** [REDACTED]  
**Mobielnummer** [REDACTED]  
**E-mailadres** [REDACTED]@markermeerdijken.nl

## 3. Beoogde toepassing bouwstoffen, grond of

## baggerspecie

<b>Toegepast materiaal:</b>	Bouwstof Hertoepassing
<b>Toepassingstype:</b>	Toepassing bouwstof met gebruik van vrijstelling van informatieplicht bij hergebruik
<b>Toepassingsgebied:</b>	--

## 4. Project details

<b>Naam:</b>	Oeverdijk Modulen 2 en 3
<b>Startdatum:</b>	4-10-2019
<b>Einddatum:</b>	31-12-2023

## 5. Toepassing details

### Toe te passen partij

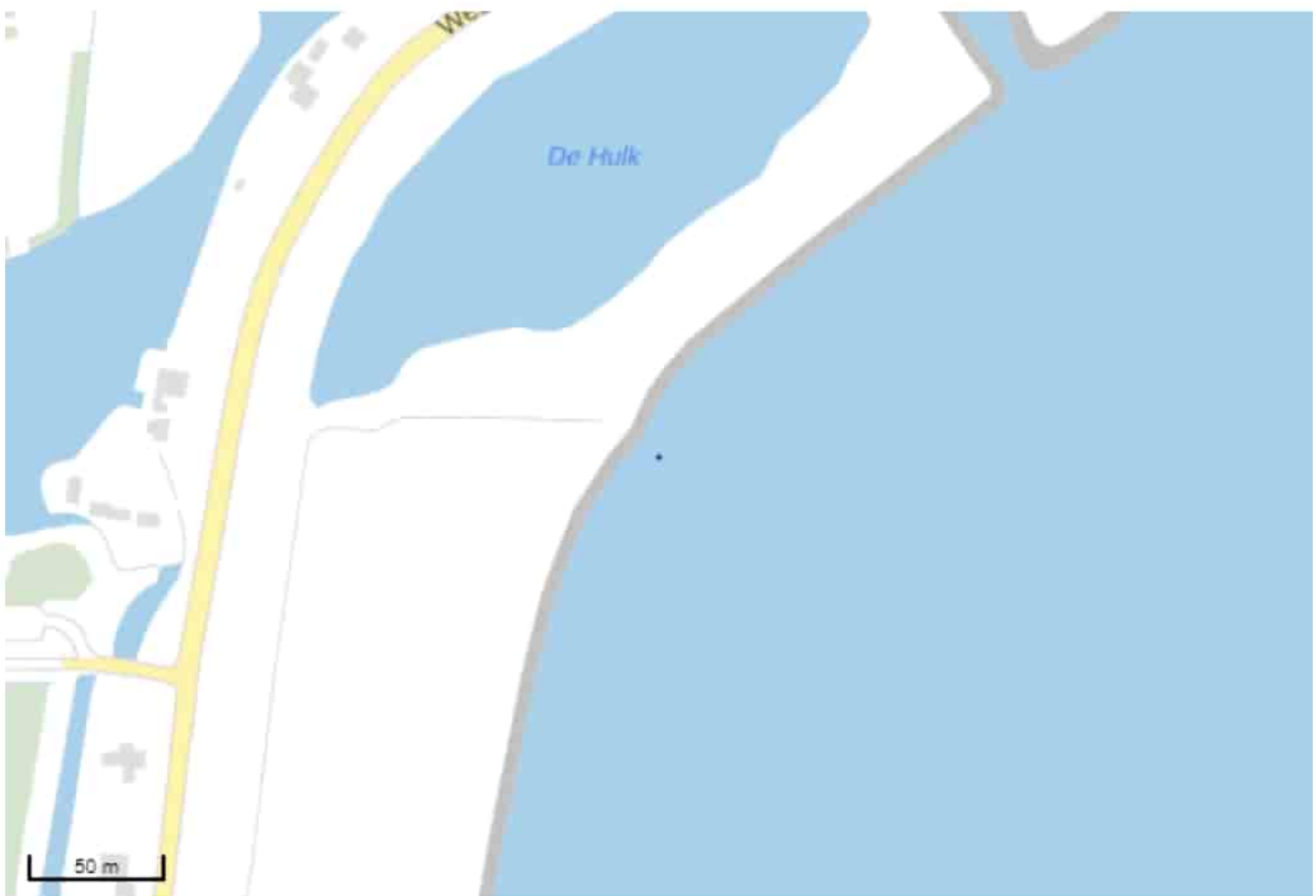
<b>Startdatum:</b>	04-01-2021
<b>Afrondingsdatum:</b>	31-12-2021
<b>Materiaal hoeveelheid:</b>	2910 m <sup>3</sup>
<b>Bouwstof:</b>	Steenslag in ongebonden toepassing

## 6. Adresgegevens van de toepassingslocatie

<b>Adres:</b>	--
<b>Postcode:</b>	--
<b>Plaats:</b>	Scharwoude
<b>X-coördinaat:</b>	130110
<b>Y-coördinaat:</b>	515963
<b>Bodemlaag hoogte t.o.v. maaiveld:</b>	--
<b>Omschrijving:</b>	Dit betreft melding hertoepassing bouwstoffen (Vijlslag). Bouwstof wordt toegepast in Oeverdijk Module 3 van project Markermeerdijken. Verdere informatie over het ontwerp is in het bijgevoegde werkplan opgenomen.

### Plattegrond

#### Plattegrond:



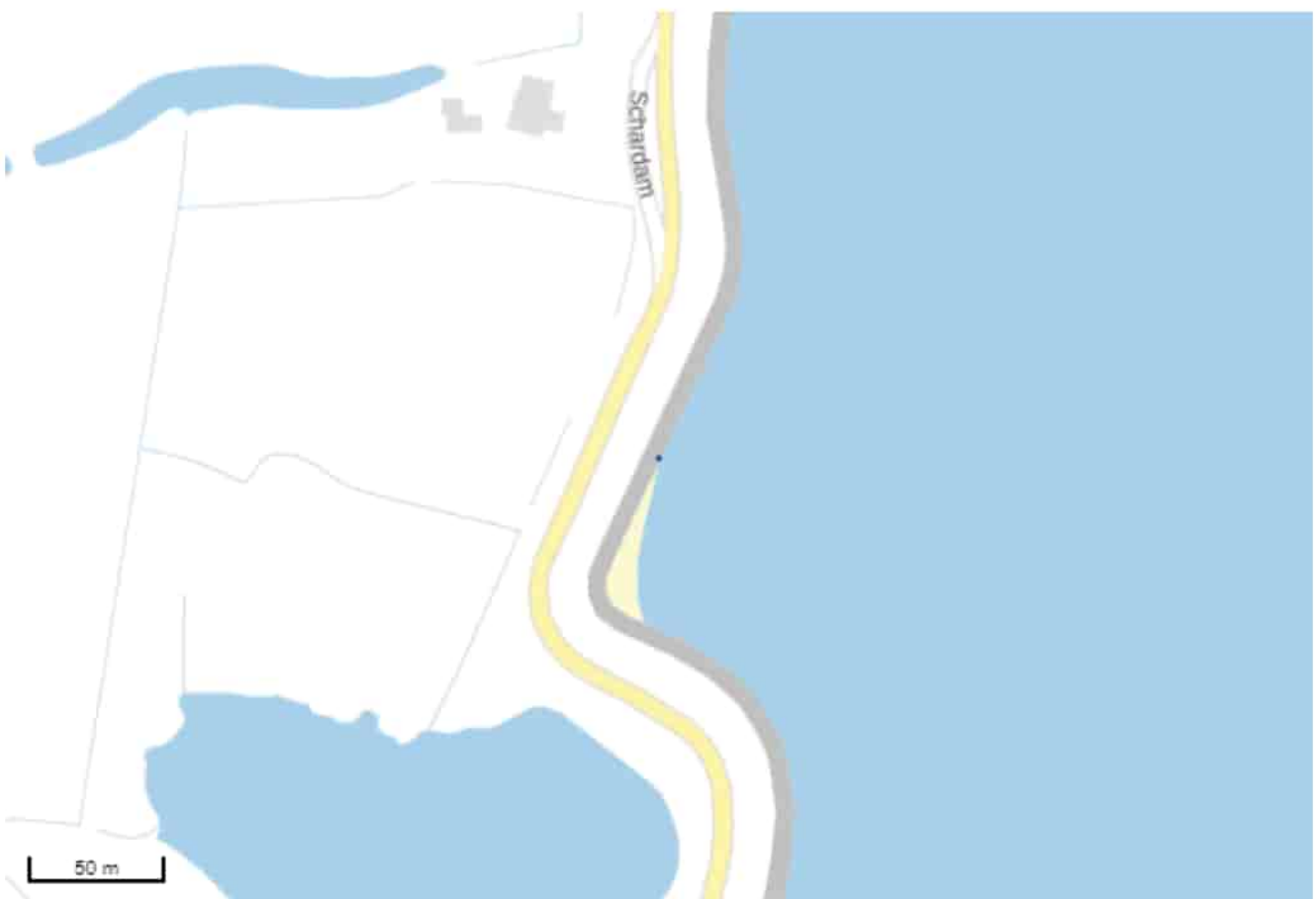
## 7. Gegevens van de locatie van herkomst

<b>Grondbewerkingsinrichting:</b>	--
<b>Adres:</b>	--
<b>Postcode:</b>	--
<b>Plaats:</b>	Schardam
<b>X-coördinaat:</b>	130077
<b>Y-coördinaat:</b>	513734
<b>Bodemlaag hoogte t.o.v. maaiveld:</b>	--
<b>Omschrijving:</b>	Partij (vlijlaag) is afkomstig van buitendijkse gebied thv Module 4 van project Markermeerdijken. De partij betreft vlijlaag en is als Niet vormgegeven bouwstof beoordeeld.

### Plattegrond

**Bijgevoegde plattegronden:** AMMD\_Werkplan\_puin\_Oeverdijk (002).pdf

**Plattegrond:**



## 8. Wie is bevoegd gezag voor de toepassing

<b>Bevoegd Gezag Type:</b>	Rijkswaterstaat
<b>Bevoegd Gezag</b>	
<b>Naam:</b>	Rijkswaterstaat Midden-Nederland
<b>Afdeling:</b>	--
<b>Adres:</b>	Postbus 2232
<b>Postcode:</b>	3500GE
<b>Plaats:</b>	Utrecht
<b>Telefoonnummer:</b>	[REDACTED]
<b>Faxnummer:</b>	[REDACTED]

## 9. Status (Bevoegd Gezag)

**Kenmerk Melder:** AMMD-20-INT-M4-M3 vlijlaag in Oeverdijk

### Opmerking melder:

Voor project dijkversterking Markermeerdijken is [REDACTED] toezichthouder / handhaver en aanspreekpunt.

De partij wordt eerst in tijdelijke opslag genomen op de werkbaan thv module 4 waar de vlijlaag vrijkomt.

De ontgraving van de vlijlaag is gemeld via een BLBI melding en staat bekend onder zaaknummer RWSZ2020-00018949.

<b>Kenmerk bevoegd gezag:</b>	--
<b>Naam behandelaar:</b>	--
<b>Opmerking bevoegd gezag:</b>	--
<b>Indicatie 'Volledig':</b>	Onbekend
<b>Indicatie 'Goedgekeurd':</b>	Onbekend
<b>Indicatie 'Ingetrokken door melder':</b>	Onbekend
<b>Indicatie 'Partij is toegepast':</b>	Onbekend
<b>Indicatie 'Administratief afgehandeld':</b>	Onbekend
<b>Indicatie 'Toezicht houden in het veld':</b>	Onbekend
<b>Indicatie 'Toezicht gehouden in het veld':</b>	Onbekend
<b>Indicatie 'Bruikbaar voor bodemkwaliteitskaart':</b>	Onbekend



# Genetics PowerBrowser

## Totaaloverzicht - Zaak

Medewerker	Datum	Tijd	Versie
	2 februari 2022	1:55:56	14.10.4

**Zaak - RWSZ2020-00019046 Gewijzigde Melding BBK556258.1 hertoepassing van Bouwstof HHNK module 4 in module 3 locatie Scharwoude 04-01-2021 tm 31-12-2021 16-12-2020 Zaak afgerond  
Melding behandelen Melding Besluit bodemkwaliteit (Bbk)**

Zaaknummer	Uitvoerende instantie		
RWSZ2020-00019046	Rijkswaterstaat Midden Nederland		
Zaaktype	Product	Subproduct	Hercontrole
Melding behandelen	Melding Besluit bodemkwaliteit (Bbk)		

## Algemeen

Zaakomschrijving

Gewijzigde Melding BBK556258.1 hertoepassing van Bouwstof HHNK module 4 in module 3 locatie Scharwoude 04-01-2021 tm 31-12-2021

Ontvangen via	Kenmerk Initiator
Meldingpunt bodemkwaliteit	AMMD-20-INT-M4-M3

## Wetgeving

Aandachtsgebied	Juridische grondslag
Nat	Besluit bodemkwaliteit

Activiteit

Artikel. 2.3 toepassen bouwstof in een oppervlaktewaterlichaam

## Planning

Startdatum	Gewenste einddatum	Einddatum
16 december 2020	21 december 2020	22 december 2020

## Status

Zaakstatus

Zaak afgerond

## Zaakresultaat

Resultaat vv aanvraag/melding

Positief beoordeeld

Resultaat toelichting

art 32 Bbk

## Zaak besluit / publicatie

Soort vergunning	Besluittype	Besluitstatus
Oprichtingsvergunning		

Juridische grondslag

Activiteit



Besluit bodemkwaliteit

Artikel. 2.3 toepassen bouwstof in een oppervlaktewaterlichaam

Geldig van

tot

22 december 2020

**Aanvraag/Melding - RWSZ2020-00019046 Gewijzigde Melding BBK556258.1 hertoepassing van Bouwstof HHNK module 4 in module 3 locatie Scharwoude 04-01-2021 tm 31-12-2021**

OLO-kenmerk

Ontvangst

16 december 2020

Zaakomschrijving

Gewijzigde Melding BBK556258.1 hertoepassing van Bouwstof HHNK module 4 in module 3 locatie Scharwoude 04-01-2021 tm 31-12-2021

Juridischegrondslag

Activiteit(en)

Besluit bodemkwaliteit

Artikel. 2.3 toepassen bouwstof in een oppervlaktewaterlichaam

**Bedrijf en Organisatie - Hoogheemraadschap Hollands Noorderkwartier 37161516, Postbus 850 1440AW Purmerend**

Statutaire naam

Hoogheemraadschap Hollands Noorderkwartier

KvK nummer

Vestigingsnummer

Ingeschreven te

37161516

000004002636

Datum oprichting

Datum beëindiging

31 december 1701

Telefoonnummer

Emailadres

Internet adres

info@hnhk.nl

www.hnhk.nl

Soort vestiging

Hoofd

Authentiek

Ja

**Bedrijf en Organisatie - Unie van Marken V.O.F. 64566773, Hoogedijk 1-D 1145PM Katwoude**

Statutaire naam

Unie van Marken V.O.F.

KvK nummer

Vestigingsnummer

Ingeschreven te

64566773

000033381399

Datum oprichting

Datum beëindiging

1 november 2015

Soort vestiging

Hoofd

Authentiek

Ja

Contactpersoon - de heer

Geslachtsaanduiding Voorletters Voornaam Voorvoegsels Achternaam  
Man

Telefoonnummer Mobiel nummer E-mail  
@markermeerdijken.nl

**Contactpersoon - de heer**

Geslachtsaanduiding Voorletters Voornaam Voorvoegsels Achternaam  
Man

Telefoonnummer Mobiel nummer E-mail  
@markermeerdijken.nl

**DMS - RWS-2020/57051 Gewijzigde melding voorgenomen toepassing 556258 1 RWSD2020-00137436**

Adviseur

Omschrijving

RWS-2020/57051 Gewijzigde melding voorgenomen toepassing 556258 1

Bestand

RWS\202012\GFO\_ZAKEN\108281476\Gewijzigde melding voorgenomen toepassing 556258 1.msg

Bestandsformaat

Microsoft Outlook e-mail

Datum aanmaak

16 december 2020

Datum verzending

Soort document

Gewijzigde melding

Documentnummer

RWSD2020-00137436

Mate van openbaarheid

Openbaar

**DMS - RWSZ2020-00019046\_OB RWSD2020-00137440**

Adviseur

Omschrijving

RWSZ2020-00019046\_OB

Bestand

RWS\202012\GFO\_ZAKEN\108281476\Automatische ontvangstbevestiging melding .msg

Bestandsformaat

Microsoft Outlook e-mail

Datum aanmaak

16 december 2020

Datum verzending

Soort document

Ontvangstbevestiging

Documentnummer

RWSD2020-00137440

Mate van openbaarheid

Openbaar

**DMS - Akkoord Bbk melding 556258.1 Bouwstof hertoepassing van m 4 in m 3 dijkversterking MMD RWSZ2020-00019046 RWSD2020-00139049**

Adviseur

Omschrijving

Akkoord Bbk melding 556258.1 Bouwstof hertoepassing van m 4 in m 3 dijkversterking MMD RWSZ2020-00019046

Bestand

RWS\202012\GFO\_ZAKEN\108281476\Akkoord Bbk melding 556258.1 Bouwstof hertoepassing van m 4 in m 3 dijkversterking MMD RWSZ2020-00019046.msg

Bestandsformaat

Microsoft Outlook e-mail

Datum aanmaak

22 december 2020

Datum verzending

Documentnummer

RWSD2020-00139049

Mate van openbaarheid

Openbaar

**Medewerker - mevrouw** [redacted], tel: [redacted]

Geslacht

Vrouw

Voorletters

[redacted]

Roepnaam

[redacted]

Voorvoegsels

[redacted]

Achternaam

[redacted]

**Contact**

Telefoonnummer werk

[redacted]

Mobiele telefoon zakelijk

[redacted]

E-mail werk

[redacted]@rws.nl

**Medewerker -** [redacted], tel: [redacted]

Voorvoegsels

[redacted]

Achternaam

[redacted]

**Contact**

Telefoonnummer werk

[redacted]

Mobiele telefoon zakelijk

[redacted]

E-mail werk

[redacted]@rws.nl

**Objecten**

X-

130110,000000 m

Y-

515963,000000 m

Z-Coördinaat

[redacted]

**Procedure uitvoer - RWSZ2020-00019046 Gewijzigde Melding BBK556258.1 toepassing van**

## BouwstofHertoepassing HHNK locatie Scharwoude 04-01-2021 tm 31-12-2021 16-12-2020 Melding behandelen Melding Besluit bodemkwaliteit (Bbk) [SAW@ - BBK-Melding 1.1]

Data eigenaar

RWS

Omschrijving

RWSZ2020-00019046 Gewijzigde Melding BBK556258.1 toepassing van BouwstofHertoepassing HHNK locatie Scharwoude 04-01-2021 tm 31-12-2021 16-12-2020 Melding behandelen Melding Besluit bodemkwaliteit (Bbk)

Start datum

16 december 2020

Procedure definitie

SAW@ - BBK-Melding 1.1

Procedure structuur

BBK Melding V1.4

Einddatum

22 december 2020

Plandatum

Datum kritieke stap uitgevoerd

22 december 2020

Kritieke datum

### Teller

Teller

1

Teller type

Beëindigd

Teller datum

23 december 2020

### Taak - Overdracht Bbk 22-12-2020

Onderwerp

Overdracht Bbk

Begindatum

22 december 2020

Datum voltooid

28 december 2020

Eigenaar

Status

Voltooid

Prioriteit

### Zaak - RWSZ2021-00011129 Gewijzigde melding BBK556258.2 HHNK een toepassing van bouwstofhertoepassing op de locatie Scharwoude 04-01-2021 tm 31-12-2021 11-05-2021 Zaak afgerond Melding behandelen Melding Besluit bodemkwaliteit (Bbk)

Zaaknummer

RWSZ2021-00011129

Uitvoerende instantie

Rijkswaterstaat Midden Nederland

Zaaktype

Melding behandelen

Product

Melding Besluit bodemkwaliteit (Bbk)

Subproduct

Hercontrole

### Algemeen

Zaakomschrijving

Gewijzigde melding BBK556258.2 HHNK een toepassing van bouwstofhertoepassing op de locatie Scharwoude 04-01-2021 tm 31-12-2021

Ontvangen via

Meldingpunt bodemkwaliteit

Kenmerk Initiator

AMMD-20-INT-M4-M3 vlijlaag in Oeverdijk

### Wetgeving

Aandachtsgebied

Nat Bodem

Juridische grondslag

Besluit bodemkwaliteit

Activiteit

Artikel. 2.3 toepassen bouwstof in een oppervlaktewaterlichaam

### Planning

Startdatum

11 mei 2021

Gewenste einddatum

16 mei 2021

Einddatum

12 mei 2021

### Status

Zaakstatus

Zaak afgerond

### Zaakresultaat

Resultaat vv aanvraag/melding

Positief beoordeeld

Resultaat toelichting

aanpassing materiaal hoeveelheid

**Van:** Mailer Meldsysteem Bodemkwaliteit <noreply@meldpuntbodemkwaliteit.nl>  
**Verzonden:** woensdag 16 december 2020 15:31  
**Aan:** MeldpuntBBK (MN); Omgevingsloket Online (WVL)  
**Onderwerp:** Gewijzigde melding tijdelijk opslag 556256.1  
**Bijlagen:** Melding\_556256.1.pdf; Melding\_556256.1.xml  
**Opvolgingsvlag:** Opvolgen  
**Vlagstatus:** Met vlag



Rijkswaterstaat  
Ministerie van Infrastructuur en Waterstaat

Geachte heer/mevrouw,

Bij deze ontvangt u een gewijzigde melding met nummer 556256.1. De melding is ingediend door [REDACTED] namens HHNK en/of Unie van Marken. De melder heeft aan deze melding het kenmerk AMMD-20-INT-M4 Tijdelijk opslag meegegeven. Het betreft een tijdelijke opslag van BaggerSpecie op de locatie Schardam.

In de bijlagen treft u alle meldingsinformatie aan. De melder heeft 3 bestand(en) aan de melding toegevoegd, die vanwege de omvang niet per mail kunnen worden verzonden. Deze bestanden kunt u hier inzien:

[BRL\\_9335-2\\_NC-SJK-35-154\\_UVM\\_18022020.pdf](#)  
[PFAS\\_onderzoek\\_MMD.pdf](#)  
[Ongraven\\_talud\\_Module\\_4.JPG](#)

U dient hiervoor uw gebruikersnaam en wachtwoord op te geven.

Indien u constateert dat de melding niet correct is of dat er meldingsinformatie ontbreekt of dat een melding anderszins niet voldoet aan de vereisten van het Besluit bodemkwaliteit, dan dient u daarover rechtstreeks met de melder te communiceren. Het meldsysteem ondersteunt deze communicatie niet. De melder is de enige die aanvullingen en wijzigingen aan kan brengen op de melding. Wij verzoeken u de melder eventuele wijzigingen/aanvullingen via het meldsysteem bij u te laten indienen. Voor deze melding heeft het systeem de volgende zaken geconstateerd:

#### Wettelijk verplichte velden

Alle wettelijk verplichte velden zijn ingevuld. De inhoudelijke correctheid van de ingevulde velden is niet gecontroleerd, dat is een taak voor het bevoegd gezag.

#### Termijnen

De ingevulde datum van toepassing voldoet wel aan de wettelijke vereisten voor het tijdig indienen van een melding.

U kunt ervoor kiezen gebruik te maken van de mogelijkheden die het systeem biedt om uw beoordeling van deze melding aan deze melding te koppelen. Daarvoor dient u [in te loggen](#) in het systeem.

U kunt verschillende statusvelden aan deze melding koppelen alsmede uw eigen kenmerk. Tevens kunt u in een memoveld uw bevindingen opnemen. De volgende statusvelden staan tot uw beschikking:

Indicatie 'Volledig' (Ja/Nee/Onbekend)  
Indicatie 'Goedgekeurd' (Ja/Nee/Onbekend)  
Indicatie 'Ingetrokken door melder' (Ja/Nee/Onbekend)  
Indicatie 'Partij is toegepast' (Ja/Nee/Onbekend)  
Indicatie 'Administratief afgehandeld' (Ja/Nee/Onbekend)  
Indicatie 'Toezicht houden in het veld' (Ja/Nee/Onbekend)  
Indicatie 'Toezicht gehouden in het veld' (Ja/Nee/Onbekend)  
Indicatie 'Bruikbaar voor bodemkwaliteitskaart' (Ja/Nee/Onbekend)

Met vriendelijke groet,

Meldkamer Meldpunt Bodemkwaliteit

Dit bericht is automatisch gegenereerd.

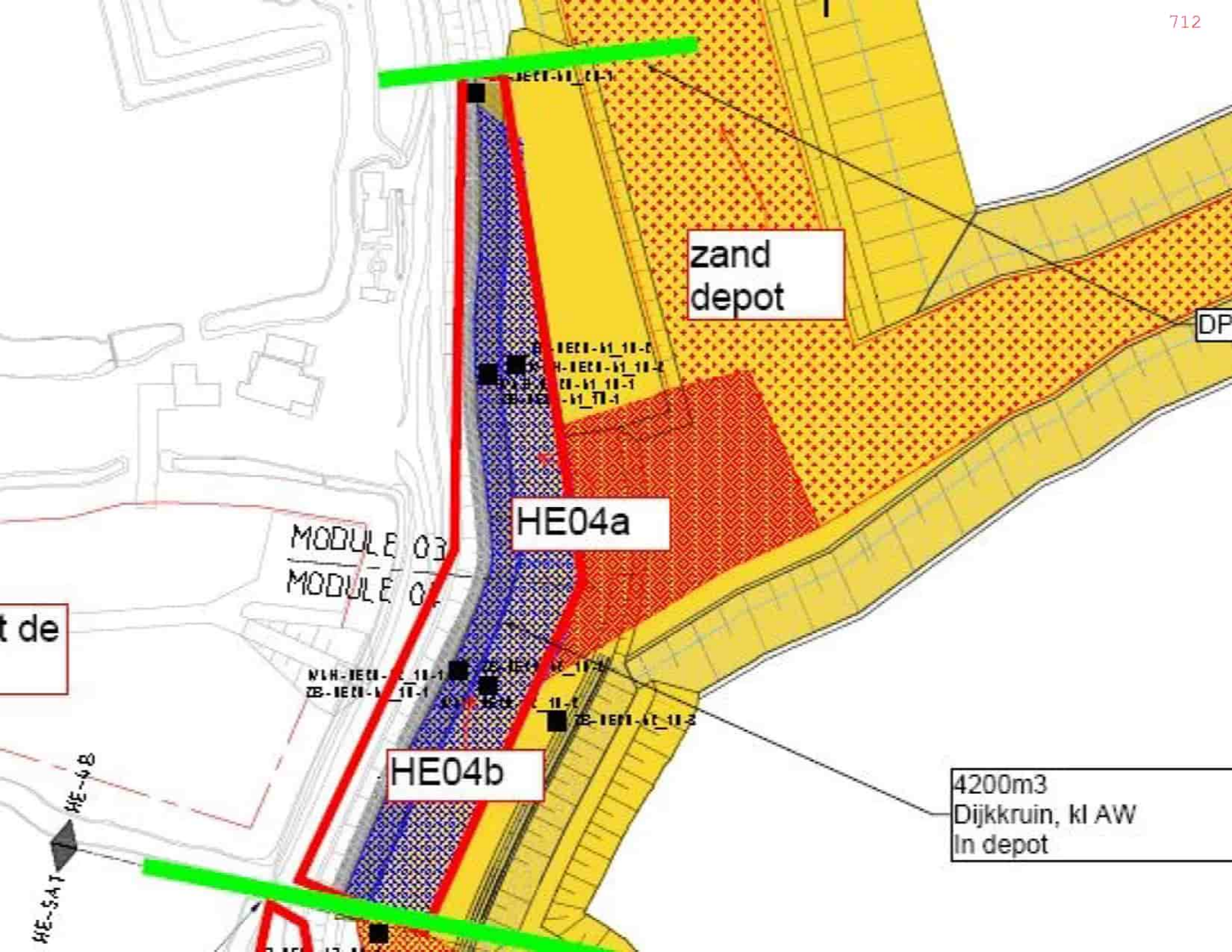
#### Disclaimer

Dit e-mail bericht is uitsluitend bestemd voor geadresseerde(n) en kan vertrouwelijke informatie bevatten. Rijkswaterstaat is niet verantwoordelijk voor de juistheid en volledigheid noch voor de tijdige verzending en ontvangst van dit e-mailbericht en mogelijke attachments.

This e-mail may contain confidential material intended for the addressee only. Rijkswaterstaat shall not be liable for the incorrect or incomplete transmission of this e-mail or any attachments, nor for any delay in receipt.









## Melding besluit bodemkwaliteit

**Meldingnummer:** 556256.1  
**Melding gedaan op:** 16-12-2020  
**Melding type:** Tijdelijke opslag  
**Melding gedaan door:** Unie van Marken  
████████████████████  
████████████████████  
[contact@markermeerdijken.nl](mailto:contact@markermeerdijken.nl)  
**Status:** Verzonden

## 1. Algemene gegevens van de toepasser / eigenaar

**Naam** HHNK  
**Postadres** Stationsplein 136  
1703WC Heerhugowaard  
**Telefoonnummer** [REDACTED]  
**Faxnummer** --  
**E-mailadres** info@hhnk.nl  
**Rechtspersoon** Organisatie  
**KvK nummer:** 37161516  
**Vestigingsnummer:** --  
**Contactpersoon**  
**Naam** De heer [REDACTED]  
**Telefoonnummer** [REDACTED]  
**Mobielnummer** [REDACTED]  
**E-mailadres** [REDACTED]@markermeerdijken.nl

## 2. Algemene gegevens van de toepasser / uitvoerder

**Naam** Unie van Marken  
**Postadres** Hoogedijk 1 d  
1145PM Katwoude  
**Telefoonnummer** [REDACTED]  
**Faxnummer** --  
**E-mailadres** info@markermeerdijken.nl  
**Rechtspersoon** Organisatie  
**KvK nummer:** 64566773  
**Vestigingsnummer:** 33381399  
**Contactpersoon**  
**Naam** De heer [REDACTED]  
**Telefoonnummer** [REDACTED]  
**Mobielnummer** [REDACTED]  
**E-mailadres** [REDACTED]@markermeerdijken.nl

## 3. Beoogde toepassing bouwstoffen, grond of

## baggerspecie

<b>Toegepast materiaal:</b>	Baggerspecie
<b>Toepassingstype:</b>	Toepassing op natte bodem volgens generiek toetsingskader
<b>Toepassingsgebied:</b>	--
<b>Tijdelijke opslag:</b>	Ja, einddatum: 04-06-2021
<b>Eindbestemming:</b>	Dijk Markermeerdijken

## 4. Project details

<b>Naam:</b>	Intern grondverzet
<b>Startdatum:</b>	8-5-2020
<b>Einddatum:</b>	31-12-2025

## 5. Toepassing details

### Toe te passen partij

<b>Startdatum:</b>	04-01-2021
<b>Afrondingsdatum:</b>	04-06-2021
<b>Materiaal hoeveelheid:</b>	1385 m <sup>3</sup>

### Lozing oppervlaktewater

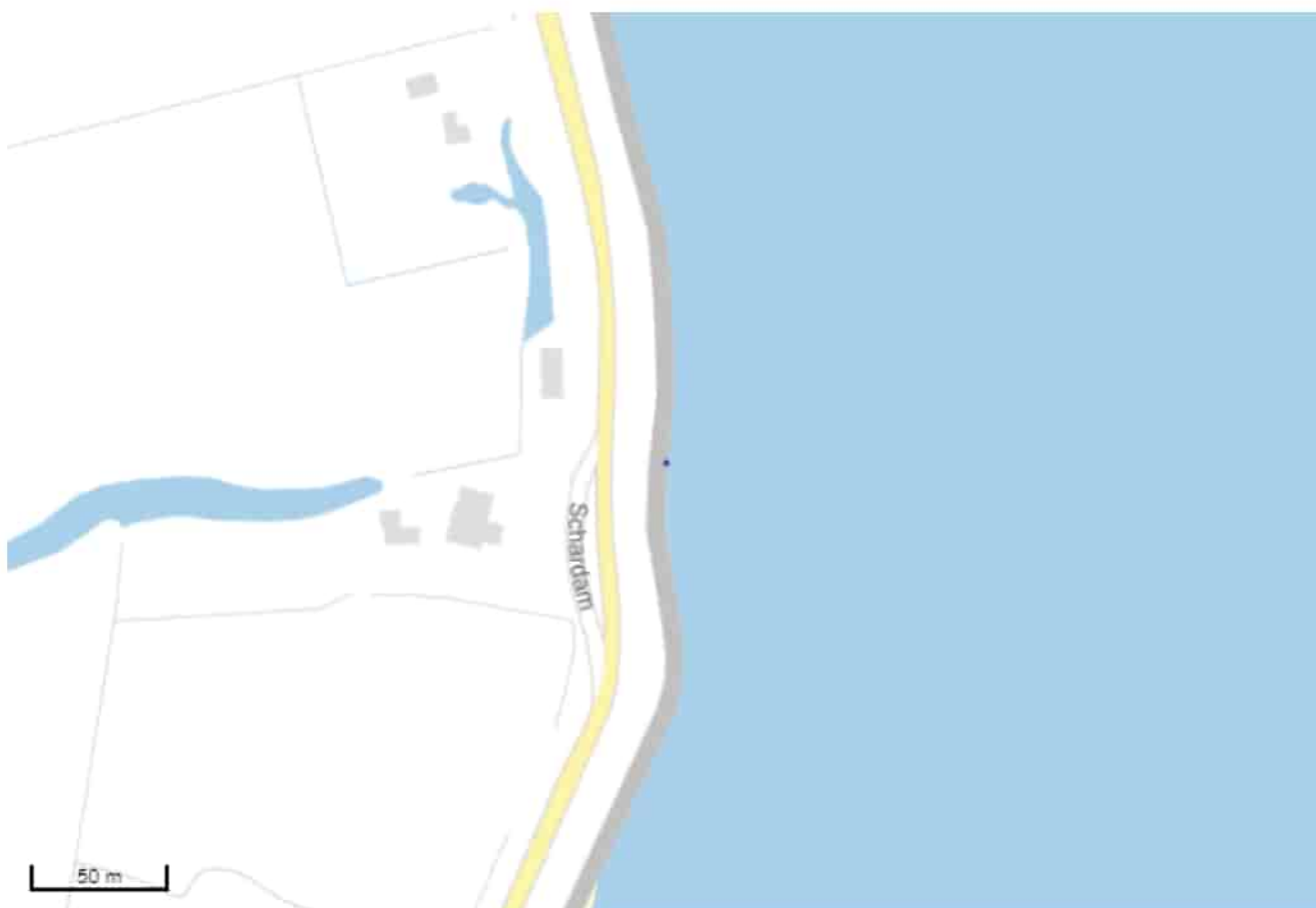
<b>Vindt lozing in oppervlaktewater plaats:</b>	nee
---	-----

## 6. Adresgegevens van de toepassingslocatie

<b>Adres:</b>	--
<b>Postcode:</b>	--
<b>Plaats:</b>	Schardam
<b>X-coördinaat:</b>	130103
<b>Y-coördinaat:</b>	513891
<b>Bodemlaag hoogte t.o.v. maaiveld:</b>	--
<b>Omschrijving:</b>	Depotlocatie op de werkbaan buitendijks.

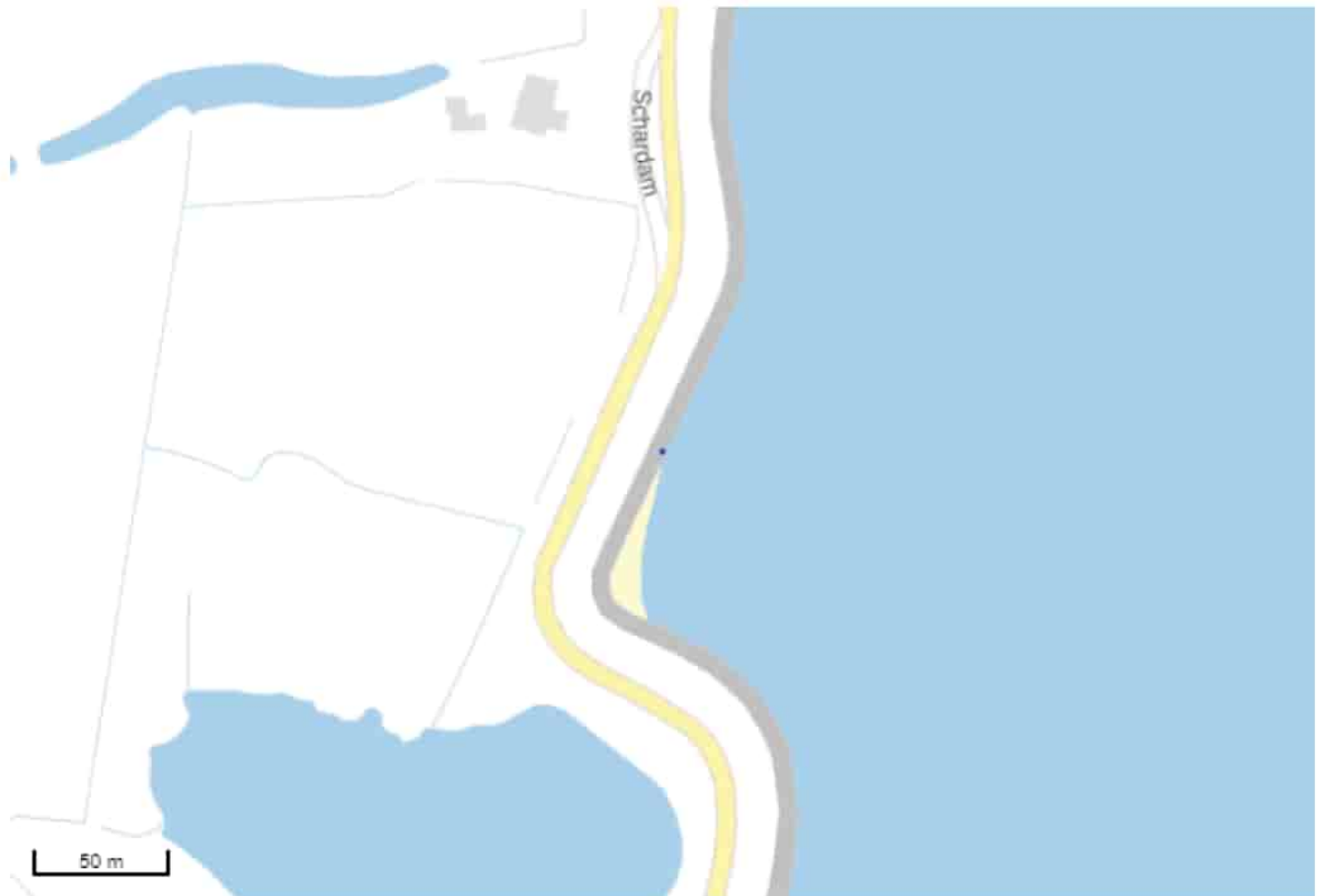
### Plattegrond

Plattegrond:



## 7. Gegevens van de locatie van herkomst

<b>Grondbewerkingsinrichting:</b>	--
<b>Adres:</b>	--
<b>Postcode:</b>	--
<b>Plaats:</b>	Schardam
<b>X-coördinaat:</b>	130077
<b>Y-coördinaat:</b>	513736
<b>Bodemlaag hoogte t.o.v. maaiveld:</b>	--
<b>Omschrijving:</b>	<p>Herkomst betreft bovengrond (0-50 cm) van buitentalud van de dijk (baggerspecie) van Module 4.</p> <p>In de bijgevoegde tekening staat aangegeven wat ontgraven wordt. Totaal wordt 4200 m<sup>3</sup> dijkkruin ontgraven, waarvan 1350 m<sup>3</sup> buitentalud. het overige deel betreft binnendijks en zal binnendijks worden opgeslagen.</p> <p>In het PFAS onderzoek zijn buitendijks diverse boringen geplaatst. Voor de betreffende locatie betreft het MBD03b en MBD04b. De kwaliteit van de baggerspecie voldoet daar aan de hergebruikskwaliteit binnen het gebied van RWS. De ontvangende bodem betreft dezelfde kwaliteit. Daarmee wordt voldaan aan Stand Still principe voor de tijdelijke opslag.</p>
<b>Plattegrond</b>	
<b>Bijgevoegde plattegronden:</b>	Ontgraven talud Module 4.JPG
<b>Plattegrond:</b>	



## 8. Wie is bevoegd gezag voor de toepassing

<b>Bevoegd Gezag Type:</b>	Rijkswaterstaat
<b>Bevoegd Gezag</b>	
<b>Naam:</b>	Rijkswaterstaat Midden-Nederland
<b>Afdeling:</b>	--
<b>Adres:</b>	Postbus 2232
<b>Postcode:</b>	3500GE
<b>Plaats:</b>	Utrecht
<b>Telefoonnummer:</b>	██████████
<b>Faxnummer:</b>	██████████

## 9. Bodemfunctieklaas en bodemkwaliteitsklaas ter plaatse van de toepassing

<b>Waterbodemkwaliteitsklaas:</b>	Anders
-----------------------------------	--------

## 10. Milieuhygiënische verklaringen

<b>Milieuhygiënische verklaringen:</b>	Erkende kwaliteitsverklaring
<b>Naam Producent</b>	Unie van Marken
<b>Rapportnummer</b>	NC-SIK-35-154
<b>Erkeningsnummer</b>	NC-SIK-35-154
<b>Milieuhygiënische verklaringen:</b>	BRL 9335-2 NC-SIK-35-154 UVM 18022020.pdf PFAS onderzoek MMD.pdf
<b>Kwaliteitgegevens bestand:</b>	--
<b>Partijsplitsing</b>	
<b>Partij gesplitst:</b>	nee
<b>Partijrelatie:</b>	--
<b>Splitsing uitgevoerd:</b>	--
<b>Datum splitsing:</b>	--

## 11. Status (Bevoegd Gezag)

**Kenmerk Melder:** AMMD-20-INT-M4 Tijdelijk opslag

### Opmerking melder:

Voor project dijkversterking Markermeerdijken is [REDACTED] toezichthouder / handhaver en aanspreekpunt.

Melding betreft tijdelijke opslag grond buitentalud in buitendijks depot.

20201216: aanvullende PFAS gegevens bijgevoegd.

<b>Kenmerk bevoegd gezag:</b>	--
<b>Naam behandelaar:</b>	--
<b>Opmerking bevoegd gezag:</b>	--
<b>Indicatie 'Volledig':</b>	Onbekend
<b>Indicatie 'Goedgekeurd':</b>	Onbekend
<b>Indicatie 'Ingetrokken door melder':</b>	Onbekend
<b>Indicatie 'Partij is toegepast':</b>	Onbekend
<b>Indicatie 'Administratief afgehandeld':</b>	Onbekend
<b>Indicatie 'Toezicht houden in het veld':</b>	Onbekend
<b>Indicatie 'Toezicht gehouden in het veld':</b>	Onbekend
<b>Indicatie 'Bruikbaar voor bodemkwaliteitskaart':</b>	Onbekend





# Genetics PowerBrowser

## Totaaloverzicht - Zaak

Medewerker	Datum	Tijd	Versie
	2 februari 2022	1:59:39	14.10.4

### Zaak - RWSZ2020-00019098 Gewijzigde melding BBK556256.1 tijdelijke opslag van baggerspecie HHNK op de locatie 04-01-2021 tm 04-06-2021 16-12-2020 Zaak afgerond Melding behandelen Melding Besluit bodemkwaliteit (Bbk)

Zaaknummer	Uitvoerende instantie		
RWSZ2020-00019098	Rijkswaterstaat Midden Nederland		
Zaaktype	Product	Subproduct	Hercontrole
Melding behandelen	Melding Besluit bodemkwaliteit (Bbk)		

## Algemeen

Zaakomschrijving
Gewijzigde melding BBK556256.1 tijdelijke opslag van baggerspecie HHNK op de locatie 04-01-2021 tm 04-06-2021

Ontvangen via	Kenmerk Initiator
Meldingpunt bodemkwaliteit	AMMD-20-INT-M4

## Wetgeving

Aandachtsgebied	Juridische grondslag
Nat	Besluit bodemkwaliteit

Activiteit
Artikel 35 h. tijdelijke opslag van grond of baggerspecie op of in de bodem of in een oppervlaktewaterlichaam

## Planning

Startdatum	Gewenste einddatum	Einddatum
16 december 2020	21 december 2020	17 december 2020

## Status

Zaakstatus
Zaak afgerond

## Zaakresultaat

Resultaat vv aanvraag/melding
Buiten behandeling
Resultaat toelichting
Wijziging .2 ingediend welke wordt behandeld

### Aanvraag/Melding - RWSZ2020-00019098 Gewijzigde melding BBK556256.1 tijdelijke opslag van baggerspecie HHNK op de locatie 04-01-2021 tm 04-06-2021

OLO-kenmerk	Ontvangst
	16 december 2020

Zaakomschrijving

Gewijzigde melding BBK556256.1 tijdelijke opslag van baggerspecie HHNK op de locatie 04-01-2021 tm 04-06-2021

Juridischegrondslag

Activiteit(en)

Besluit bodemkwaliteit

Artikel 35 h. tijdelijke opslag van grond of baggerspecie op of in de bodem of in een oppervlaktewaterlichaam

### Bedrijf en Organisatie - Hoogheemraadschap Hollands Noorderkwartier 37161516, Postbus 850 1440AW Purmerend

Statutaire naam

Hoogheemraadschap Hollands Noorderkwartier

KvK nummer

Vestigingsnummer

Ingeschreven te

37161516

00004002636

Datum oprichting

Datum beëindiging

31 december 1701

Telefoonnummer

Emailadres

Internet adres

info@hnhk.nl

www.hnhk.nl

Soort vestiging

Hoofd

Authentiek

Ja

### Bedrijf en Organisatie - Unie van Marken V.O.F. 64566773, Hoogedijk 1-D 1145PM Katwoude

Statutaire naam

Unie van Marken V.O.F.

KvK nummer

Vestigingsnummer

Ingeschreven te

64566773

000033381399

Datum oprichting

Datum beëindiging

1 november 2015

Soort vestiging

Hoofd

Authentiek

Ja

### Contactpersoon - de heer

Geslachtsaanduiding

Voorletters

Voornaam

Voorvoegsels

Achternaam

Man

Telefoonnummer

Mobiel nummer

E-mail

@markermeerdijken.nl

### Contactpersoon - de heer

Geslachtsaanduiding

Voorletters

Voornaam

Voorvoegsels

Achternaam

Man

Telefoonnummer

Mobiel nummer

E-mail

@markermeerdijken.nl

### DMS - RWS-2020/57265 Gewijzigde melding tijdelijk opslag 556256 1 RWSD2020-00137798

Adviseur

[Redacted]

Omschrijving

RWS-2020/57265 Gewijzigde melding tijdelijk opslag 556256 1

Bestand

RWS\202012\GFO\_ZAKEN\108281651\Gewijzigde melding tijdelijk opslag 556256 1.msg

Bestandsformaat

Microsoft Outlook e-mail

Datum aanmaak

17 december 2020

Datum verzending

Soort document

Gewijzigde melding

Documentnummer

RWSD2020-00137798

Mate van openbaarheid

Openbaar

### DMS - PFAS onderzoek MMD RWSD2020-00137807

Adviseur

[Redacted]

Omschrijving

PFAS onderzoek MMD

Bestand

RWS\202012\GFO\_ZAKEN\108281651\PFAS onderzoek MMD.pdf

Bestandsformaat

PDF Documenten

Datum aanmaak

17 december 2020

Datum verzending

Soort document

Bijlage

Documentnummer

RWSD2020-00137807

Mate van openbaarheid

Openbaar

### DMS - Ongraven talud Module 4 RWSD2020-00137808

Adviseur

[Redacted]

Omschrijving

**Ongraven talud Module 4**

Bestand

RWS\202012\GFO\_ZAKEN\108281651\Ongraven talud Module 4.jpg

Bestandsformaat

JPEG Afbeeldingen

Datum aanmaak

17 december 2020

Datum verzending

Documentnummer

RWSD2020-00137808

Mate van openbaarheid

Openbaar

**DMS - BRL 9335-2 NC-SIK-35-154 UVM 18022020 RWSD2020-00137809**

Adviseur

[Redacted]

Omschrijving

BRL 9335-2 NC-SIK-35-154 UVM 18022020

Bestand

RWS\202012\GFO\_ZAKEN\108281651\BRL 9335-2 NC-SIK-35-154 UVM 18022020.pdf

Bestandsformaat

PDF Documenten

Datum aanmaak

17 december 2020

Datum verzending

Documentnummer

RWSD2020-00137809

Mate van openbaarheid

Openbaar

**Medewerker - mevrouw [Redacted], tel: [Redacted]**

Geslacht

Vrouw

Voorletters

[Redacted]

Roepnaam

[Redacted]

Voorvoegsels

[Redacted]

Achternaam

[Redacted]

**Contact**

Telefoonnummer werk

[Redacted]

Mobiele telefoon zakelijk

[Redacted]

E-mail werk

omgevingsloket@rws.nl

**Medewerker - mevrouw [Redacted], tel: [Redacted]**

Geslacht

Vrouw

Voorletters

[Redacted]

Roepnaam

[Redacted]

Voorvoegsels

[Redacted]

Achternaam

[Redacted]

## Contact

Telefoonnummer werk

Mobiele telefoon zakelijk

E-mail werk

@rws.nl

## Objecten

X-

Y-

Z-Coördinaat

130103,000000 m

513891,000000 m

## Procedure uitvoer - RWSZ2020-00019098 Gewijzigde melding BBK556256.1 tijdelijke opslag van baggerspecie op de locatie 04-01-2021 tm 04-06-2021 16-12-2020 Melding behandelen Melding Besluit bodemkwaliteit (Bbk) [SAW@ - BBK-Melding 1.1]

Data eigenaar

RWS

Omschrijving

RWSZ2020-00019098 Gewijzigde melding BBK556256.1 tijdelijke opslag van baggerspecie op de locatie 04-01-2021 tm 04-06-2021 16-12-2020 Melding behandelen Melding Besluit bodemkwaliteit (Bbk)

Start datum

16 december 2020

Procedure definitie

SAW@ - BBK-Melding 1.1

Procedure structuur

BBK Melding V1.4

Einddatum

17 december 2020

Plandatum

Datum kritieke stap uitgevoerd

17 december 2020

Kritieke datum

## Teller

Teller

6

Teller type

Beëindigd

Teller datum

23 december 2020

## Zaak - RWSZ2020-00018786 Melding BBK556256.0 HHNK tijdelijke opslag van BaggerSpecie op de locatie Schardam 04-01-2021 tm 04-06-2021 10-12-2020 Zaak afgerond Melding behandelen Melding Besluit bodemkwaliteit (Bbk)

Zaaknummer

RWSZ2020-00018786

Uitvoerende instantie

Rijkswaterstaat Midden Nederland

Zaaktype

Melding behandelen

Product

Melding Besluit bodemkwaliteit (Bbk)

Subproduct

Hercontrole

## Algemeen

Zaakomschrijving

Melding BBK556256.0 HHNK tijdelijke opslag van BaggerSpecie op de locatie Schardam 04-01-2021 tm 04-06-2021

Ontvangen via

Kenmerk Initiator

Meldingpunt bodemkwaliteit AMMD-20-INT-M4 Tijdelijk opslag

#### Wetgeving

Aandachtsgebied Juridische grondslag

Nat Besluit bodemkwaliteit

Activiteit

Artikel 35 h. tijdelijke opslag van grond of baggerspecie op of in de bodem of in een oppervlaktewaterlichaam

#### Planning

Startdatum Gewenste einddatum Einddatum

10 december 2020 15 december 2020 16 december 2020

#### Status

Zaakstatus

Zaak afgerond

#### Zaakresultaat

Resultaat vv aanvraag/melding

Negatief beoordeeld

### Zaak - RWSZ2020-00019159 Gewijzigde melding BBK556256.2 tijdelijke opslag van BaggerSpecie module 4 HHNK locatie Schardam 04-01-2021 tm 04-06-2021 17-12-2020 Zaak afgerond Melding behandelen Melding Besluit bodemkwaliteit (Bbk)

Zaaknummer Uitvoerende instantie

RWSZ2020-00019159 Rijkswaterstaat Midden Nederland

Zaaktype Product Subproduct Hercontrole

Melding behandelen Melding Besluit bodemkwaliteit (Bbk)

#### Algemeen

Zaakomschrijving

Gewijzigde melding BBK556256.2 tijdelijke opslag van BaggerSpecie module 4 HHNK locatie Schardam 04-01-2021 tm 04-06-2021

Ontvangen via Kenmerk Initiator

Meldingpunt bodemkwaliteit AMMD-20-INT-M4 Tijdelijk opslag

#### Wetgeving

Aandachtsgebied Juridische grondslag

Nat Besluit bodemkwaliteit

Activiteit

Artikel 35 h. tijdelijke opslag van grond of baggerspecie op of in de bodem of in een oppervlaktewaterlichaam

#### Planning

Startdatum Gewenste einddatum Einddatum

17 december 2020 22 december 2020 22 december 2020

#### Status

Zaakstatus

Zaak afgerond

#### Zaakresultaat

Resultaat vv aanvraag/melding

Positief beoordeeld



**Van:** Mailer Meldsysteem Bodemkwaliteit <noreply@meldpuntbodemkwaliteit.nl>  
**Verzonden:** woensdag 16 december 2020 15:40  
**Aan:** MeldpuntBBK (MN); Omgevingsloket Online (WVL)  
**Onderwerp:** Gewijzigde melding voorgenomen toepassing 551556.1  
**Bijlagen:** Melding\_551556.1.pdf; Melding\_551556.1.xml  
**Opvolgingsvlag:** Opvolgen  
**Vlagstatus:** Met vlag



Rijkswaterstaat  
 Ministerie van Infrastructuur en Waterstaat

Geachte heer/mevrouw,

Bij deze ontvangt u een gewijzigde melding met nummer 551556.1. De melding is ingediend door [REDACTED] namens HHNK en/of Unie van Marken. De melder heeft aan deze melding het kenmerk AMMD-20-INT Vlijlaag M15 naar Oeverdijk meegegeven. Het betreft een toepassing van BouwstofHertoepassing op de locatie Scharwoude.

In de bijlagen treft u alle meldingsinformatie aan. De melder heeft 3 bestand(en) aan de melding toegevoegd, die vanwege de omvang niet per mail kunnen worden verzonden. Deze bestanden kunt u hier inzien:

[AMMD\\_Werkplan\\_puin\\_Oeverdijk \(002\).pdf](#)  
[Module\\_15-1.pdf](#)  
[Milieukundig onderzoek steentaluds.pdf](#)

U dient hiervoor uw gebruikersnaam en wachtwoord op te geven.

Indien u constateert dat de melding niet correct is of dat er meldingsinformatie ontbreekt of dat een melding anderszins niet voldoet aan de vereisten van het Besluit bodemkwaliteit, dan dient u daarover rechtstreeks met de melder te communiceren. Het meldsysteem ondersteunt deze communicatie niet. De melder is de enige die aanvullingen en wijzigingen aan kan brengen op de melding. Wij verzoeken u de melder eventuele wijzigingen/aanvullingen via het meldsysteem bij u te laten indienen. Voor deze melding heeft het systeem de volgende zaken geconstateerd:

#### Wettelijk verplichte velden

Alle wettelijk verplichte velden zijn ingevuld. De inhoudelijke correctheid van de ingevulde velden is niet gecontroleerd, dat is een taak voor het bevoegd gezag.

U kunt ervoor kiezen gebruik te maken van de mogelijkheden die het systeem biedt om uw beoordeling van deze melding aan deze melding te koppelen. Daarvoor dient u [in te loggen](#) in het systeem.

U kunt verschillende statusvelden aan deze melding koppelen alsmede uw eigen kenmerk. Tevens kunt u in een memoveld uw bevindingen opnemen. De volgende statusvelden staan tot uw beschikking:

Indicatie 'Volledig' (Ja/Nee/Onbekend)  
 Indicatie 'Goedgekeurd' (Ja/Nee/Onbekend)  
 Indicatie 'Ingetrokken door melder' (Ja/Nee/Onbekend)  
 Indicatie 'Partij is toegepast' (Ja/Nee/Onbekend)  
 Indicatie 'Administratief afgehandeld' (Ja/Nee/Onbekend)  
 Indicatie 'Toezicht houden in het veld' (Ja/Nee/Onbekend)  
 Indicatie 'Toezicht gehouden in het veld' (Ja/Nee/Onbekend)  
 Indicatie 'Bruikbaar voor bodemkwaliteitskaart' (Ja/Nee/Onbekend)

Met vriendelijke groet,

Meldkamer Meldpunt Bodemkwaliteit

Dit bericht is automatisch gegenereerd.

#### Disclaimer

Dit e-mail bericht is uitsluitend bestemd voor geadresseerde(n) en kan vertrouwelijke informatie bevatten. Rijkswaterstaat is niet verantwoordelijk voor de juistheid en volledigheid noch voor de tijdige verzending en ontvangst van dit e-mailbericht en mogelijke attachments.

This e-mail may contain confidential material intended for the addressee only. Rijkswaterstaat shall not be liable for the incorrect or incomplete transmission of this e-mail or any attachments, nor for any delay in receipt.





Van: [REDACTED] (CD)  
Verzonden: donderdag 17 december 2020 12:33  
Aan: [REDACTED]@markermeerdijken.nl; [REDACTED]@markermeerdijken.nl  
CC: [REDACTED] (MN)  
Onderwerp: Automatische ontvangstbevestiging melding

Geachte relatie,

Op 16-12-2020 heb ik uw melding met uw kenmerk "AMMD-20-INT Vlijjaag M15 naar Oeverdijk" ontvangen en geregistreerd onder zaaknummer RWSZ2020-0019115.

Ik stuur uw melding door naar Rijkswaterstaat Midden-Nederland te Lelystad die uw melding zal behandelen.

Indien uw melding voldoet aan de eisen die de wet hieraan stelt en u niets van mij hoort, kunt u na de vastgestelde termijn beginnen en dient u zich te houden aan de voor de activiteit geldende algemene regels.

Wanneer uw melding niet voldoet, er aanvullende voorwaarden moeten worden gesteld aan de activiteit of er andere vragen zijn naar aanleiding van uw melding dan zal ik contact met u opnemen.

Ik wijs u op de mogelijkheid dat voor de werkzaamheden tevens vergunningen dan wel ontheffingen of meldingen op grond van andere wet- en regelgeving nodig kunnen zijn.

Ook kan het Rijksvastgoedbedrijf (RVB) voorwaarden opleggen aan het gebruik van staatseigendommen, waaronder het betalen van een (marktconforme) gebruikersvergoeding. Indien dit van toepassing is, neemt het RVB contact met u op.

Hebt u vragen over de afhandeling van uw melding dan kunt u contact opnemen met de heer [REDACTED], telefonisch bereikbaar onder nummer [REDACTED].

Dit bericht is automatisch aangemaakt en verzonden en daarom niet ondertekend.

Hoogachtend,

DE MINISTER VAN INFRASTRUCTUUR EN WATERSTAAT,  
Namens deze,

Servicecenter Vergunningen  
Rijkswaterstaat Corporate Dienst/Klant & Services  
M [omgevingsloket@rws.nl](mailto:omgevingsloket@rws.nl)  
T [REDACTED]

Water.Wegen.Werken.Rijkswaterstaat

Van: [REDACTED] (NN)  
 Verzonden: dinsdag 22 december 2020 08:37  
 Aan: [REDACTED]; 'contact@markermeerdijken.nl'  
 CC: [REDACTED] (MN); Centrale Meldpost IJsselmeer (IJG); [REDACTED]@odnzkg.nl  
 Onderwerp: Reactie op toereikende Bbk melding 551556.1 Bouwstof hertoepassing van module 15 in module 3 dijkversterking MMD RWSZ2020-00019115  
 Bijlagen: Melding\_551556.1.pdf

Geachte heer [REDACTED],

Op 16 december 2020 heeft u via het digitale meldpunt bodemkwaliteit van Agentschap.nl, een melding ingediend in het kader van het Besluit bodemkwaliteit (hierna Bbk), geregistreerd onder meldingsnummer 551556.1. Uw melding is door Rijkswaterstaat ontvangen op 16 december 2020 en geregistreerd onder RWSZ2020-00019115.

De melding betreft wijziging van de materiaalhoeveelheid zoals gemeld d.d. 3 november 2020 onder melding 551556.0.

Uw gewijzigde melding betreft hertoepassing van circa 24.000 m3 bouwstof (vlijlaag, steenslag in ongebonden toepassing) afkomstig van module 15 in de oeverdijk module 3 als onderdeel van de totale dijkversterking Markermeerdijken in de periode van 16 november 2020 tot en met 31 december 2021.

De gewijzigde melding wordt voor de toepassing door mij als **toereikend** beoordeeld. De voorgenomen werkzaamheden, zoals door u aangegeven en beschreven, voldoen aan de regels van het Bbk.

Met betrekking tot de uitvoering wil ik u op het volgende attenderen:

- Indien de werkzaamheden (start- en einddatum) niet in overeenstemming met de data op het meldingsformulier worden uitgevoerd, wil ik u vragen om de gewijzigde datum door te geven aan de afdeling handhaving ([handhaving-middennederland@rws.nl](mailto:handhaving-middennederland@rws.nl));
- Bij eventuele calamiteiten dient u te allen tijde direct contact op te nemen met Rijkswaterstaat IJsselmeergebied, via de Centrale meldpost IJsselmeergebied (tel: [REDACTED]);
- Aanwijzingen, gegeven door of namens de toezichthouder van Rijkswaterstaat, dienen opgevolgd te worden.
- Er zal op worden toegezien dat de werkzaamheden volgens "Good Housekeeping" worden uitgevoerd.

Deze mail bevat geen besluit in de zin van de Algemene wet bestuursrecht.

Ik verwacht u hiermee voldoende te hebben geïnformeerd. Voor nadere informatie kunt u contact met mij opnemen.

Met vriendelijke groet,

[REDACTED]

.....  
 Rijkswaterstaat

M [REDACTED]  
 [REDACTED]@rws.nl  
[www.rijkswaterstaat.nl](http://www.rijkswaterstaat.nl)

.....  
**Water. Wegen. Werken. Rijkswaterstaat.**  
 .....

Van: [REDACTED] (NN)  
 Verzonden: vrijdag 6 november 2020 11:00  
 Aan: [REDACTED]@markermeerdijken.nl; 'contact@markermeerdijken.nl'  
 CC: [REDACTED] (MN); Centrale Meldpost IJsselmeer (IJG); [REDACTED] (MN)  
 Onderwerp: Reactie op toereikende Bbk melding 551556.1 Bouwstof hertoepassing van module 15 in module 3 dijkversterking MMD RWSZ2020-00016553

Geachte heer [REDACTED],

Op 3 november 2020 heeft u via het digitale meldpunt bodemkwaliteit van Agentschap.nl, een melding ingediend in het kader van het Besluit bodemkwaliteit (hierna Bbk), geregistreerd onder meldingsnummer 551556.0. Uw melding is door Rijkswaterstaat ontvangen op 3 november 2020 en geregistreerd onder RWSZ2020-00016553.

Uw melding betreft hertoepassing van circa 16.500 m3 bouwstof (vlijlaag, steenslag in ongebonden toepassing) afkomstig van module 15 in de oeverdijk module 3 als onderdeel van de totale dijkversterking Markermeerdijken in de periode van 16 november 2020 tot en met 31 december 2021.

Bij de melding is de volgende informatie overlegd:

- Meldingsformulier Bbk, van 03-11-2020;
- Grondstromenformulier 15-02, d.d. 11-9-2020;
- Werkplan verwerken puin oeverdijk, nummer AMMD-0013066, d.d. 29-10-2020;
- Milieukundig onderzoek steentaluds Markermeerdijken (indicatief onderzoek), ATKB, nummer (AMMD 15.0008379), d.d. 20 april 2020 .

Beoordeling:

- Bij de melding is een indicatief onderzoek gevoegd welke niet gebruikt kan worden als milieuhygiënische verklaring. Hergebruik van bouwstof zonder milieuhygiënische verklaring is echter toegestaan onder de voorwaarden dat toepassing plaats vindt zonder bewerking, onder dezelfde condities en dat de eigendom van de bouwstof niet wordt overgedragen.
- Voor de ontgraving/tijdelijk opslag van deze partij is op 28 augustus 2020 een BLBI melding ingediend (bekend onder zaaknummer RWSZ2020-00011691).

De melding wordt voor de toepassing door mij als **toereikend** beoordeeld. De voorgenomen werkzaamheden, zoals door u aangegeven en beschreven, voldoen aan de regels van het Bbk.

Met betrekking tot de uitvoering wil ik u op het volgende attenderen:

- Indien de werkzaamheden (start- en einddatum) niet in overeenstemming met de data op het meldingsformulier worden uitgevoerd, wil ik u vragen om de gewijzigde datum door te geven aan de afdeling handhaving ([handhaving-middennederland@rws.nl](mailto:handhaving-middennederland@rws.nl));
- Bij eventuele calamiteiten dient u te allen tijde direct contact op te nemen met Rijkswaterstaat IJsselmeergebied, via de Centrale meldpost IJsselmeergebied (tel: [REDACTED]);
- Aanwijzingen, gegeven door of namens de toezichthouder van Rijkswaterstaat, dienen opgevolgd te worden.
- Er zal op worden toegezien dat de werkzaamheden volgens "Good Housekeeping" worden uitgevoerd.

Deze mail bevat geen besluit in de zin van de Algemene wet bestuursrecht.

Ik verwacht u hiermee voldoende te hebben geïnformeerd. Voor nadere informatie kunt u contact met mij opnemen.

Met vriendelijke groet,

[REDACTED]

.....  
 Rijkswaterstaat

M [REDACTED]  
 [REDACTED]@rws.nl  
[www.rijkswaterstaat.nl](http://www.rijkswaterstaat.nl)

.....  
**Water. Wegen. Werken. Rijkswaterstaat.**  
 .....

## Melding besluit bodemkwaliteit

**Meldingnummer:** 551556.1  
**Melding gedaan op:** 16-12-2020  
**Melding type:** Toepassing partij  
**Melding gedaan door:** Unie van Marken  
[REDACTED]  
[REDACTED]  
[contact@markermeerdijken.nl](mailto:contact@markermeerdijken.nl)  
**Status:** Verzonden

## 1. Algemene gegevens van de toepasser / eigenaar

<b>Naam</b>	HHNK
<b>Postadres</b>	Stationsplein 136 1703WC Heerhugowaard
<b>Telefoonnummer</b>	[REDACTED]
<b>Faxnummer</b>	--
<b>E-mailadres</b>	info@hhnk.nl
<b>Rechtspersoon</b>	Organisatie
<b>KvK nummer:</b>	37161516
<b>Vestigingsnummer:</b>	--
<b>Contactpersoon</b>	
<b>Naam</b>	De heer De heer [REDACTED]
<b>Telefoonnummer</b>	[REDACTED]
<b>Mobielnummer</b>	[REDACTED]
<b>E-mailadres</b>	[REDACTED]@markermeerdijken.nl

## 2. Algemene gegevens van de toepasser / uitvoerder

<b>Naam</b>	Unie van Marken
<b>Postadres</b>	Hoogedijk 1 d 1145PM Katwoude
<b>Telefoonnummer</b>	[REDACTED]
<b>Faxnummer</b>	--
<b>E-mailadres</b>	info@markermeerdijken.nl
<b>Rechtspersoon</b>	Organisatie
<b>KvK nummer:</b>	64566773
<b>Vestigingsnummer:</b>	33381399
<b>Contactpersoon</b>	
<b>Naam</b>	De heer [REDACTED]
<b>Telefoonnummer</b>	[REDACTED]
<b>Mobielnummer</b>	[REDACTED]
<b>E-mailadres</b>	[REDACTED]@markermeerdijken.nl

## 3. Beoogde toepassing bouwstoffen, grond of

## baggerspecie

<b>Toegepast materiaal:</b>	Bouwstof Hertoepassing
<b>Toepassingstype:</b>	Toepassing bouwstof met gebruik van vrijstelling van informatieplicht bij hergebruik
<b>Toepassingsgebied:</b>	--

## 4. Project details

<b>Naam:</b>	Oeverdijk Modulen 2 en 3
<b>Startdatum:</b>	4-10-2019
<b>Einddatum:</b>	31-12-2023

## 5. Toepassing details

### Toe te passen partij

<b>Startdatum:</b>	16-11-2020
<b>Afrondingsdatum:</b>	31-12-2021
<b>Materiaal hoeveelheid:</b>	24000 m <sup>3</sup>
<b>Bouwstof:</b>	Steenslag in ongebonden toepassing

## 6. Adresgegevens van de toepassingslocatie

<b>Adres:</b>	--
<b>Postcode:</b>	--
<b>Plaats:</b>	Scharwoude
<b>X-coördinaat:</b>	130110
<b>Y-coördinaat:</b>	515963
<b>Bodemlaag hoogte t.o.v. maaiveld:</b>	--
<b>Omschrijving:</b>	Dit betreft melding hertoepassing bouwstoffen (Vijlaag). Bouwstof wordt toegepast in Oeverdijk Module 3 van project Markermeerdijken. Verdere informatie over het ontwerp is in het bijgevoegde werkplan opgenomen.

### Plattegrond

**Bijgevoegde plattegronden:** AMMD\_Werkplan\_puin\_Oeverdijk (002).pdf

**Plattegrond:**



## 7. Gegevens van de locatie van herkomst

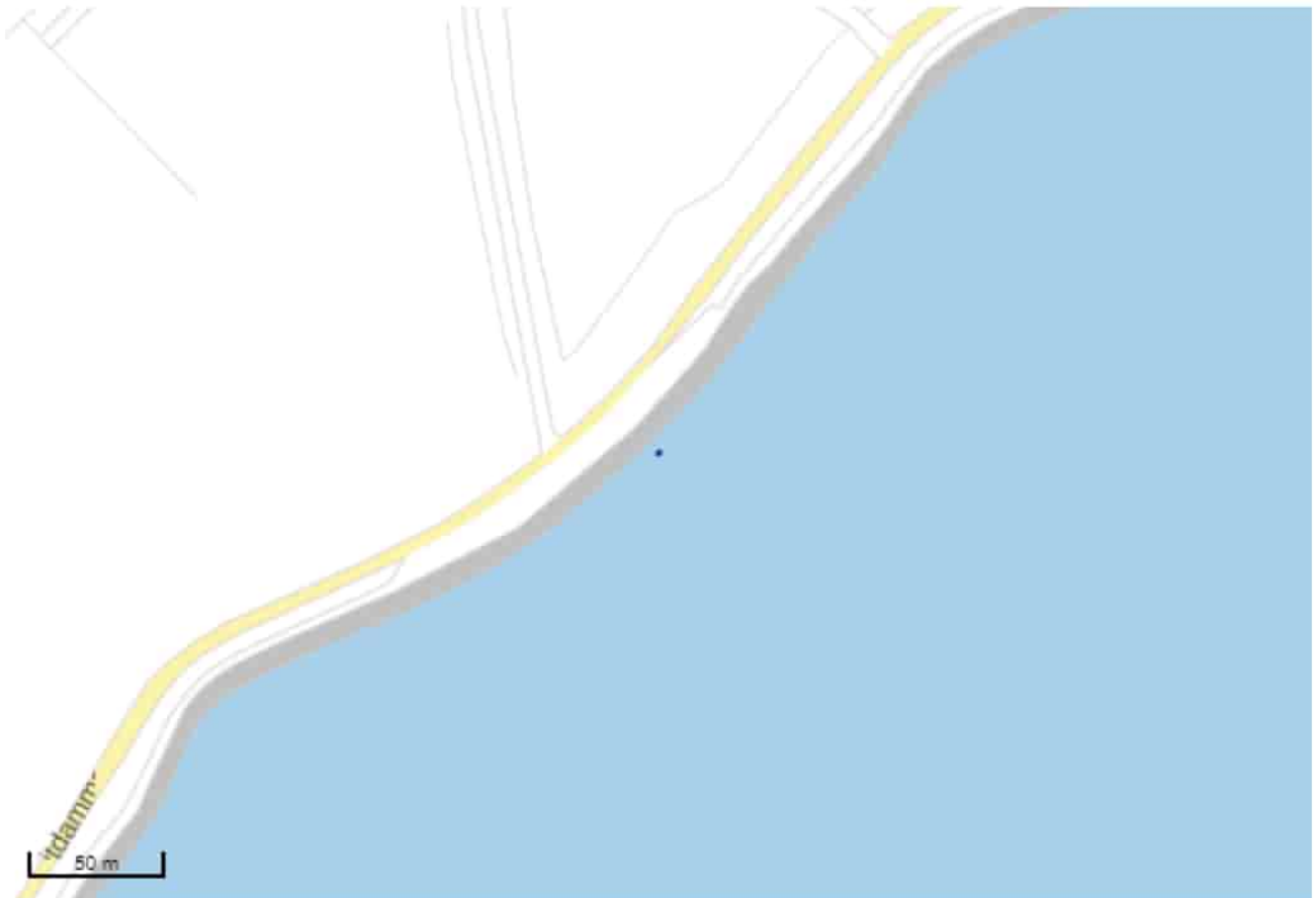
<b>Grondbewerkingsinrichting:</b>	--
<b>Adres:</b>	Uitdammerdijk
<b>Postcode:</b>	--
<b>Plaats:</b>	Amsterdam
<b>X-coördinaat:</b>	131133
<b>Y-coördinaat:</b>	490682
<b>Bodemlaag hoogte t.o.v. maaiveld:</b>	--
<b>Omschrijving:</b>	Partij is afkomstig van buitendijkse gebied thv Module 15. De partij betreft vlijlaag en is als Niet vormgegeven bouwstof beoordeeld. In het Milieukundig onderzoek Steentaluds betreft het onderzoek betreft het mengmonsters Z-MM4A-2 en Z-MM5B-2. In het grondstromen formulier Moduls 15-1 is de toepassing en herkomst in het kort beschreven.

### Plattegrond

<b>Bijgevoegde plattegronden:</b>	Module 15-1.pdf Milieukundig onderzoek steentaluds.pdf
-----------------------------------	---

**Plattegrond:**





## 8. Wie is bevoegd gezag voor de toepassing

<b>Bevoegd Gezag Type:</b>	Rijkswaterstaat
<b>Bevoegd Gezag</b>	
<b>Naam:</b>	Rijkswaterstaat Midden-Nederland
<b>Afdeling:</b>	--
<b>Adres:</b>	Postbus 2232
<b>Postcode:</b>	3500GE
<b>Plaats:</b>	Utrecht
<b>Telefoonnummer:</b>	██████████
<b>Faxnummer:</b>	██████████

## 9. Status (Bevoegd Gezag)

**Kenmerk Melder:** AMMD-20-INT Vlijlaag M15 naar Oeverdijk

**Opmerking melder:**

Voor project dijkversterking Markermeerdijken is ██████████ toezichthouder / handhaver en aanspreekpunt.

Voor de ontgraving/tijdelijk opslag van deze partij is een BLBI melding gedaan, bekend onder zaaknummer RWSZ2020-00011691.

20201216: Tijdens ontgraving is gebleken dat de hoeveelheid anders is dan vooraf is ingeschat. Het betreft 24.000 m3.

<b>Kenmerk bevoegd gezag:</b>	--
<b>Naam behandelaar:</b>	--
<b>Opmerking bevoegd gezag:</b>	--
<b>Indicatie 'Volledig':</b>	Onbekend
<b>Indicatie 'Goedgekeurd':</b>	Onbekend
<b>Indicatie 'Ingetrokken door melder':</b>	Onbekend
<b>Indicatie 'Partij is toegepast':</b>	Onbekend
<b>Indicatie 'Administratief afgehandeld':</b>	Onbekend
<b>Indicatie 'Toezicht houden in het veld':</b>	Onbekend
<b>Indicatie 'Toezicht gehouden in het veld':</b>	Onbekend
<b>Indicatie 'Bruikbaar voor bodemkwaliteitskaart':</b>	Onbekend



# Genetics PowerBrowser

## Totaaloverzicht - Zaak

Medewerker	Datum	Tijd	Versie
	2 februari 2022	2.02.46	14.10.4

**Zaak - RWSZ2020-00019115 Gewijzigde melding BBK551556.1 hertoepassing van Bouwstof module 15 in module 3 HHNK locatie Scharwoude 16-11-2020 tm 31-12-2021 16-12-2020 Zaak afgerond**  
**Melding behandelen Melding Besluit bodemkwaliteit (Bbk)**

Zaaknummer	Uitvoerende instantie		
RWSZ2020-00019115	Rijkswaterstaat Midden Nederland		
Zaaktype	Product	Subproduct	Hercontrole
Melding behandelen	Melding Besluit bodemkwaliteit (Bbk)		

## Algemeen

Zaakomschrijving

Gewijzigde melding BBK551556.1 hertoepassing van Bouwstof module 15 in module 3 HHNK locatie Scharwoude 16-11-2020 tm 31-12-2021

Ontvangen via	Kenmerk Initiator
Meldingpunt bodemkwaliteit	AMMD-20-INT Vlijlaag M15 naar Oeverdijk

## Wetgeving

Aandachtsgebied	Juridische grondslag
Nat	Besluit bodemkwaliteit

Activiteit

Artikel. 2.3 toepassen bouwstof in een oppervlaktewaterlichaam

## Planning

Startdatum	Gewenste einddatum	Einddatum
16 december 2020	21 december 2020	22 december 2020

## Status

Zaakstatus

Zaak afgerond

## Zaakresultaat

Resultaat vv aanvraag/melding

Positief beoordeeld

Resultaat toelichting

art 32 Bbk wijziging materiaal hoeveelheid

**Aanvraag/Melding - RWSZ2020-00019115 Gewijzigde melding BBK551556.1 hertoepassing van Bouwstof module 15 in module 3 HHNK locatie Scharwoude 16-11-2020 tm 31-12-2021**

OLO-kenmerk	Ontvangst
	16 december 2020

## Zaakomschrijving

Gewijzigde melding BBK551556.1 hertoepassing van Bouwstof module 15 in module 3 HHNK locatie Scharwoude 16-11-2020 tm 31-12-2021

Juridischegrondslag

Besluit bodemkwaliteit

Activiteit(en)

Artikel. 2.3 toepassen bouwstof in een oppervlaktewaterlichaam

## Bedrijf en Organisatie - Hoogheemraadschap Hollands Noorderkwartier 37161516, Postbus 850 1440AW Purmerend

Statutaire naam

Hoogheemraadschap Hollands Noorderkwartier

KvK nummer

37161516

Vestigingsnummer

00004002636

Ingeschreven te

Datum oprichting

31 december 1701

Datum beëindiging

Telefoonnummer

Emailadres

info@hhnk.nl

Internet adres

www.hhnk.nl

Soort vestiging

Hoofd

Authentiek

Ja

## Bedrijf en Organisatie - Unie van Marken V.O.F. 64566773, Hoogedijk 1-D 1145PM Katwoude

Statutaire naam

Unie van Marken V.O.F.

KvK nummer

64566773

Vestigingsnummer

000033381399

Ingeschreven te

Datum oprichting

1 november 2015

Datum beëindiging

Soort vestiging

Hoofd

Authentiek

Ja

## Contactpersoon - de heer

Geslachtsaanduiding

Man

Voorletters

Voornaam

Voorvoegsels

Achternaam

Telefoonnummer

Mobiel nummer

E-mail

@markermeerdijken.nl

## Contactpersoon - de heer

Geslachtsaanduiding

Man

Voorletters

Voornaam

Voorvoegsels

Achternaam

Telefoonnummer

Mobiel nummer

E-mail

@markermeerdijken.nl

### **DMS - RWS-2020/57264 Gewijzigde melding voorgenomen toepassing 551556 1 RWSD2020-00137879**

Adviseur

Omschrijving

RWS-2020/57264 Gewijzigde melding voorgenomen toepassing 551556 1

Bestand

RWS\202012\GFO\_ZAKEN\108281681\Gewijzigde melding voorgenomen toepassing 551556 1.msg

Bestandsformaat

Microsoft Outlook e-mail

Datum aanmaak

17 december 2020

Datum verzending

Soort document

Gewijzigde melding

Documentnummer

RWSD2020-00137879

Mate van openbaarheid

Openbaar

### **DMS - Milieukundig onderzoek steentaluds RWSD2020-00137881**

Adviseur

Omschrijving

Milieukundig onderzoek steentaluds

Bestand

RWS\202012\GFO\_ZAKEN\108281681\Milieukundig onderzoek steentaluds.pdf

Bestandsformaat

PDF Documenten

Datum aanmaak

17 december 2020

Datum verzending

Documentnummer

RWSD2020-00137881

Mate van openbaarheid

Openbaar

### **DMS - Module 15-1 RWSD2020-00137882**

Adviseur

Omschrijving

**Module 15-1**

Bestand

RWS\202012\GFO\_ZAKEN\108281681\Module 15-1.pdf

Bestandsformaat

PDF Documenten

Datum aanmaak

17 december 2020

Datum verzending

Documentnummer

RWSD2020-00137882

Mate van openbaarheid

Openbaar

**DMS - AMMD\_Werkplan\_puin\_Oeverdijk (002) RWSD2020-00137883**

Adviseur

Omschrijving

AMMD\_Werkplan\_puin\_Oeverdijk (002)

Bestand

RWS\202012\GFO\_ZAKEN\108281681\AMMD\_Werkplan\_puin\_Oeverdijk (002).pdf

Bestandsformaat

PDF Documenten

Datum aanmaak

17 december 2020

Datum verzending

Documentnummer

RWSD2020-00137883

Mate van openbaarheid

Openbaar

**DMS - RWSZ2020-0019115\_OB RWSD2020-00137897**

Adviseur

Omschrijving

RWSZ2020-0019115\_OB

Bestand

RWS\202012\GFO\_ZAKEN\108281681\Automatische ontvangstbevestiging melding .htm

Bestandsformaat

Datum aanmaak

17 december 2020

Datum verzending

Soort document

Ontvangstbevestiging

Documentnummer

RWSD2020-00137897

Mate van openbaarheid

Openbaar

### **DMS - Automatische ontvangstbevestiging melding RWSD2020-00137898**

Adviseur

Omschrijving

Automatische ontvangstbevestiging melding

Bestand

RWS\202012\GFO\_ZAKEN\108281681\Automatische ontvangstbevestiging melding .msg

Bestandsformaat

Microsoft Outlook e-mail

Datum aanmaak

17 december 2020

Datum verzending

Documentnummer

RWSD2020-00137898

Mate van openbaarheid

Openbaar

### **DMS - Akkoord Bbk 551556.1 Bouwstof hertoepassing van m15 in m3 dijkversterking MMD RWSZ2020-00019115 RWSD2020-00139064**

Adviseur

Omschrijving

Akkoord Bbk 551556.1 Bouwstof hertoepassing van m15 in m3 dijkversterking MMD RWSZ2020-00019115

Bestand

RWS\202012\GFO\_ZAKEN\108281681\Akkoord Bbk 551556.1 Bouwstof hertoepassing van m15 in m3 dijkversterking MMD RWSZ2020-00019115.msg

Bestandsformaat

Microsoft Outlook e-mail

Datum aanmaak

22 december 2020

Datum verzending

Documentnummer

RWSD2020-00139064

Mate van openbaarheid

Openbaar

**Medewerker - mevrouw** , tel:



Geslacht  
Vrouw

Voorletters

Roepnaam

Voorvoegsels

Achternaam

### Contact

Telefoonnummer werk

Mobiele telefoon zakelijk

E-mail werk

@rws.nl

**Medewerker -** , tel:

Voorvoegsels

Achternaam

### Contact

Telefoonnummer werk

Mobiele telefoon zakelijk

E-mail werk

@rws.nl

### Objecten

X-

Y-

Z-Coördinaat

130110,000000 m

515963,000000 m

**Procedure uitvoer - RWSZ2020-00019115 Gewijzigde melding BBK551556.1 toepassing van Bouwstofhertoepassing HHNK locatie Scharwoude 16-11-2020 tm 31-12-2021 16-12-2020 Melding behandelen Melding Besluit bodemkwaliteit (Bbk) [SAW@ - BBK-Melding 1.1]**

Data eigenaar

RWS

Omschrijving

RWSZ2020-00019115 Gewijzigde melding BBK551556.1 toepassing van Bouwstofhertoepassing HHNK locatie Scharwoude 16-11-2020 tm 31-12-2021 16-12-2020 Melding behandelen Melding Besluit bodemkwaliteit (Bbk)

Start datum

16 december 2020

Procedure definitie

SAW@ - BBK-Melding 1.1

Procedure structuur

BBK Melding V1.4

Einddatum

22 december 2020

Plandatum

Datum kritieke stap uitgevoerd

22 december 2020

Kritieke datum

### Teller

Teller

1

Teller type

Beeindigd

Teller datum

23 december 2020

### Taak - Overdracht Bbk 22-12-2020

Onderwerp

## Overdracht Bbk

Begindatum	Datum voltooid	Eigenaar
22 december 2020	28 december 2020	
Status	Prioriteit	
Voltooid		

### Zaak - RWSZ2020-00016553 Melding BBK551556.0 toepassing van Bouwstof Hertoepassing op de locatie Scharwoude HHNK 16-11-2020 tm 31-12-2020 03-11-2020 Zaak afgerond Melding behandelen Melding Besluit bodemkwaliteit (Bbk)

Zaaknummer	Uitvoerende instantie		
RWSZ2020-00016553	Rijkswaterstaat Midden Nederland		
Zaaktype	Product	Subproduct	Hercontrole
Melding behandelen	Melding Besluit bodemkwaliteit (Bbk)		

#### Algemeen

Zaakomschrijving	
Melding BBK551556.0 toepassing van Bouwstof Hertoepassing op de locatie Scharwoude HHNK 16-11-2020 tm 31-12-2020	
Ontvangen via	Kenmerk Initiator
Meldingpunt bodemkwaliteit	AMMD-20-INT Vlijlaag M15 naar Oeverdijk

#### Wetgeving

Aandachtsgebied	Juridische grondslag
Nat	Besluit bodemkwaliteit
Activiteit	
Artikel. 2.3 toepassen bouwstof in een oppervlaktewaterlichaam	

#### Planning

Startdatum	Gewenste einddatum	Einddatum
3 november 2020	8 november 2020	6 november 2020

#### Status

Zaakstatus
Zaak afgerond

#### Zaakresultaat

Resultaat vv aanvraag/melding
Positief beoordeeld
Resultaat toelichting
ogv artikel 32 Bbk gemeld

### Zaak - RWSZ2021-00011558 Gewijzigde melding BBK551556.2 HHNK een toepassing van bouwstofhertoepassing op de locatie Scharwoude 16-11-2020 tm 31-12-2021 19-05-2021 Zaak afgerond Melding behandelen Melding Besluit bodemkwaliteit (Bbk)

Zaaknummer	Uitvoerende instantie		
RWSZ2021-00011558	Rijkswaterstaat Midden Nederland		
Zaaktype	Product	Subproduct	Hercontrole
Melding behandelen	Melding Besluit bodemkwaliteit (Bbk)		

#### Algemeen

#### Zaakomschrijving

Gewijzigde melding BBK551556.2 HHNK een toepassing van bouwstofhertoepassing op de locatie Scharwoude 16-11-2020 tm 31-12-2021

Ontvangen via

Kenmerk Initiator

Meldingpunt bodemkwaliteit

AMMD-20-INT Vlijlaag M15 naar Oeverdijk

#### Wetgeving

Aandachtsgebied

Juridische grondslag

Nat Bodem

Besluit bodemkwaliteit

Activiteit

Artikel. 2.3 toepassen bouwstof in een oppervlaktewaterlichaam

#### Planning

Startdatum

Gewenste einddatum

Einddatum

19 mei 2021

24 mei 2021

20 mei 2021

#### Status

Zaakstatus

Zaak afgerond

#### Zaakresultaat

Resultaat vv aanvraag/melding

Positief beoordeeld

**From:** Mailer Meldsysteem Bodemkwaliteit <noreply@meldpuntbodemkwaliteit.nl>  
**Sent on:** donderdag, 17 december 2020 09:42:12  
**To:** Omgevingsloket Online (WVL) <omgevingsloket@rws.nl>; MeldpuntBBK (MN) <meldpuntbbkmn@rws.nl>  
**Subject:** Nieuwe melding werk schone grond 556814.0  
**Attachments:** Melding\_556814.0.pdf (54.21 KB), Melding\_556814.0.xml (11.25 KB), K41307-05.pdf (383.51 KB)



Rijkswaterstaat  
 Ministerie van Infrastructuur en Waterstaat

Geachte heer/mevrouw,

Bij deze ontvangt u een nieuwe melding met nummer 556814.0. De melding is ingediend door [REDACTED] namens HHNK. De melder heeft aan deze melding het kenmerk AMMD-20-EXT-M14 Toepassing schoon zand meegegeven. Het betreft een toepassing van schone grond op de locatie Zeedijk, Uitdam.

In de bijlagen treft u alle meldingsinformatie aan. Indien u constateert dat de melding niet correct is of dat er meldingsinformatie ontbreekt of dat een melding anderszins niet voldoet aan de vereisten van het Besluit bodemkwaliteit, dan dient u daarover rechtstreeks met de melder te communiceren. Het meldsysteem ondersteunt deze communicatie niet. De melder is de enige die aanvullingen en wijzigingen aan kan brengen op de melding. Wij verzoeken u de melder eventuele wijzigingen/aanvullingen via het meldsysteem bij u te laten indienen. Voor deze melding heeft het systeem de volgende zaken geconstateerd:

#### **Wettelijk verplichte velden**

Alle wettelijk verplichte velden zijn ingevuld. De inhoudelijke correctheid van de ingevulde velden is niet gecontroleerd, dat is een taak voor het bevoegd gezag.

Voor deze melding heeft het systeem de volgende zaken geconstateerd:

#### **Termijnen**

De ingevulde project startdatum voldoet wel aan de wettelijke vereisten voor het tijdig indienen van een melding.

U kunt ervoor kiezen gebruik te maken van de mogelijkheden die het systeem biedt om uw beoordeling van deze melding aan deze melding te koppelen. Daarvoor dient u [in te loggen](#) in het systeem.

U kunt verschillende statusvelden aan deze melding koppelen alsmede uw eigen kenmerk. Tevens kunt u in een memoveld uw bevindingen opnemen. De volgende statusvelden staan tot uw beschikking:

- Indicatie 'Volledig' (Ja/Nee/Onbekend)
- Indicatie 'Goedgekeurd' (Ja/Nee/Onbekend)
- Indicatie 'Ingetrokken door melder' (Ja/Nee/Onbekend)
- Indicatie 'Partij is toegepast' (Ja/Nee/Onbekend)
- Indicatie 'Administratief afgehandeld' (Ja/Nee/Onbekend)
- Indicatie 'Toezicht houden in het veld' (Ja/Nee/Onbekend)
- Indicatie 'Toezicht gehouden in het veld' (Ja/Nee/Onbekend)
- Indicatie 'Bruikbaar voor bodemkwaliteitskaart' (Ja/Nee/Onbekend)

Met vriendelijke groet,

Meldkamer Meldpunt Bodemkwaliteit

---

Dit bericht is automatisch gegenereerd.

**Disclaimer**

Dit e-mail bericht is uitsluitend bestemd voor geadresseerde(n) en kan vertrouwelijke informatie bevatten. Rijkswaterstaat is niet verantwoordelijk voor de juistheid en volledigheid noch voor de tijdige verzending en ontvangst van dit e-mailbericht en mogelijke attachments.

This e-mail may contain confidential material intended for the addressee only. Rijkswaterstaat shall not be liable for the incorrect or incomplete transmission of this e-mail or any attachments, nor for any delay in receipt.



## Melding besluit bodemkwaliteit

**Meldingnummer:** 556814.0  
**Melding gedaan op:** 17-12-2020  
**Melding type:** Werk schone grond  
**Melding gedaan door:** Unie van Marken  
[REDACTED]  
[REDACTED]  
[contact@markermeerdijken.nl](mailto:contact@markermeerdijken.nl)  
**Status:** Verzonden

## 1. Algemene gegevens van de toepasser / eigenaar

<b>Naam</b>	HHNK
<b>Postadres</b>	Stationsplein 136 1703WC Heerhugowaard
<b>Telefoonnummer</b>	[REDACTED]
<b>Faxnummer</b>	--
<b>E-mailadres</b>	info@hhnk.nl
<b>Rechtspersoon</b>	Organisatie
<b>KvK nummer:</b>	37161516
<b>Vestigingsnummer:</b>	--
<b>Contactpersoon</b>	
<b>Naam</b>	De heer De heer [REDACTED]
<b>Telefoonnummer</b>	[REDACTED]
<b>Mobielnummer</b>	[REDACTED]
<b>E-mailadres</b>	[REDACTED]@markermeerdijken.nl

## 2. Project details

<b>Naam:</b>	M14
<b>Startdatum:</b>	4-1-2021
<b>Einddatum:</b>	31-12-2023




### 3. Adresgegevens van de toepassingslocatie

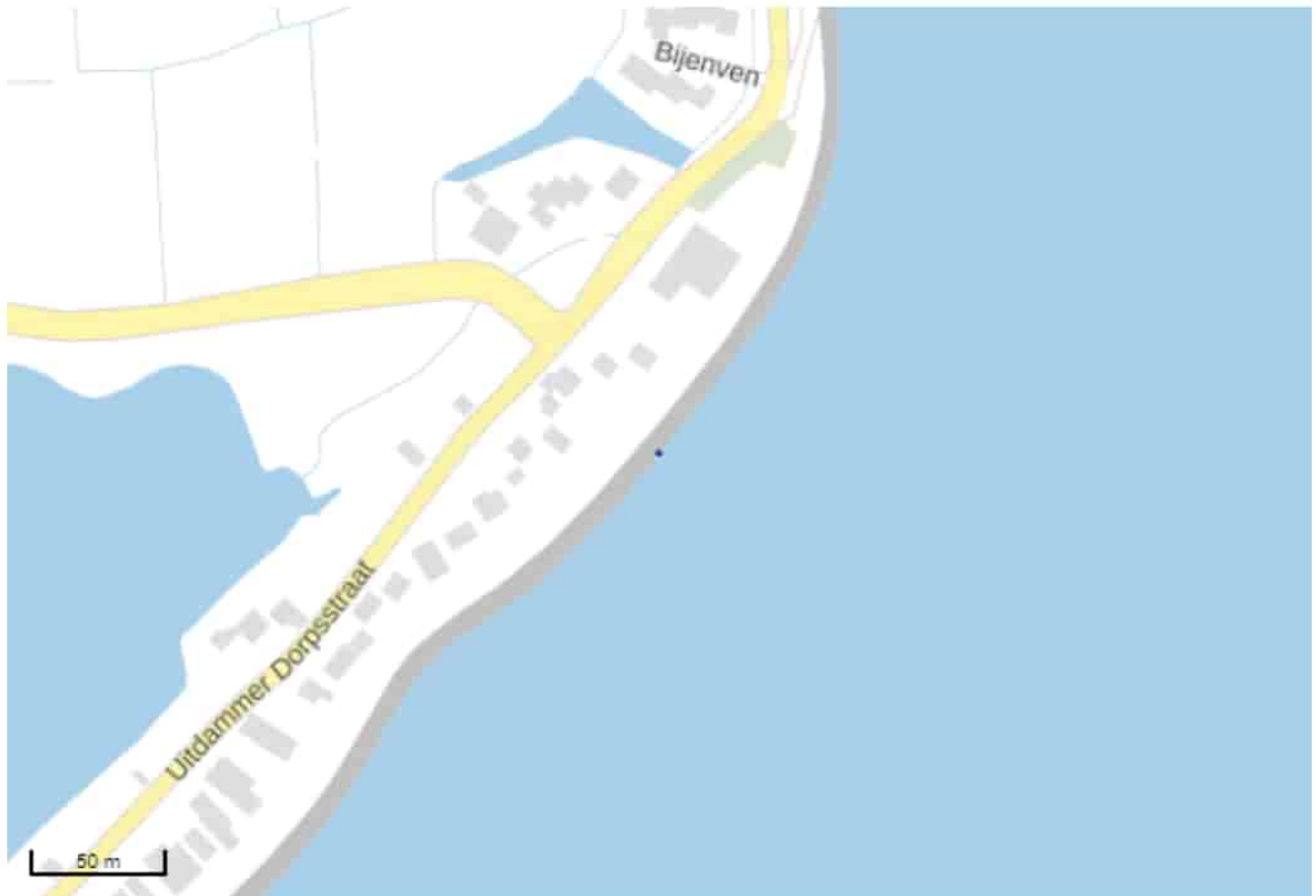
<b>Adres:</b>	Zeedijk
<b>Postcode:</b>	--
<b>Plaats:</b>	Uitdam
<b>X-coördinaat:</b>	133581
<b>Y-coördinaat:</b>	492481
<b>Bodemlaag hoogte t.o.v. maaiveld:</b>	--
<b>Omschrijving:</b>	HHNK voert in alliantie met marktpartijen, zijnde AMMD, de dijkversterking Markermeerdijken uit. Unie van Marken is de juridische entiteit voor de GWWwerkzaamheden.  Het zand wordt momenteel geleverd vanuit IJsselmeergebied onder BRL 9313 (Van Vliet = zie bijlage). Dit zand is eveneens "evident onverdacht".  Voor de dijkversterking van Module 14 zal 160.000 m3 zand worden aangevoerd.

#### Plattegrond

<b>Bijgevoegde plattegronden:</b>	K41307-05.pdf
<b>Plattegrond:</b>	

### 4. Wie is bevoegd gezag voor de toepassing

<b>Bevoegd Gezag Type:</b>	Rijkswaterstaat
<b>Bevoegd Gezag</b>	
<b>Naam:</b>	Rijkswaterstaat Midden-Nederland
<b>Afdeling:</b>	--
<b>Adres:</b>	Postbus 600
<b>Postcode:</b>	8200AP
<b>Plaats:</b>	LELYSTAD
<b>Telefoonnummer:</b>	
<b>Faxnummer:</b>	



## 5. Status (Bevoegd Gezag)

**Kenmerk Melder:** AMMD-20-EXT-M14 Toepassing schoon zand

**Opmerking melder:**

Voor project dijkversterking Markermeerdijken is  toezichthouder/handhaver en aanspreekpunt.

<b>Kenmerk bevoegd gezag:</b>	--
<b>Naam behandelaar:</b>	--
<b>Opmerking bevoegd gezag:</b>	--
<b>Indicatie 'Volledig':</b>	Onbekend
<b>Indicatie 'Goedgekeurd':</b>	Onbekend
<b>Indicatie 'Ingetrokken door melder':</b>	Onbekend
<b>Indicatie 'Partij is toegepast':</b>	Onbekend
<b>Indicatie 'Administratief afgehandeld':</b>	Onbekend
<b>Indicatie 'Toezicht houden in het veld':</b>	Onbekend
<b>Indicatie 'Toezicht gehouden in het veld':</b>	Onbekend
<b>Indicatie 'Bruikbaar voor</b>	Onbekend

**bodemkwaliteitskaart:**

Van: [REDACTED] (CD) namens Omgevingsloket Online (WVL)  
Verzonden: donderdag 17 december 2020 13:33  
Aan: [REDACTED]@markermeerdijken.nl  
CC: [REDACTED] (MN)  
Onderwerp: automatische ontvangstbevestiging melding

Geachte relatie,

Op 17 december 2020 heb ik uw melding met uw kenmerk "AMMD-20-EXT-M14" ontvangen en geregistreerd onder zaaknummer RWSZ2020-00019123.

Ik stuur uw melding door naar Rijkswaterstaat Midden-Nederland te Utrecht die uw melding zal behandelen.

Indien uw melding voldoet aan de eisen die de wet hieraan stelt en u niets van mij hoort, kunt u na de vastgestelde termijn beginnen en dient u zich te houden aan de voor de activiteit geldende algemene regels.

Wanneer uw melding niet voldoet, er aanvullende voorwaarden moeten worden gesteld aan de activiteit of er andere vragen zijn naar aanleiding van uw melding dan zal ik contact met u opnemen.

Ik wijs u op de mogelijkheid dat voor de werkzaamheden tevens vergunningen dan wel ontheffingen of meldingen op grond van andere wet- en regelgeving nodig kunnen zijn.

Ook kan het Rijksvastgoedbedrijf (RVB) voorwaarden opleggen aan het gebruik van staatseigendommen, waaronder het betalen van een (marktconforme) gebruikersvergoeding. Indien dit van toepassing is, neemt het RVB contact met u op.

Hebt u vragen over de afhandeling van uw melding dan kunt u contact opnemen met de heer [REDACTED], telefonisch bereikbaar onder nummer [REDACTED].

Dit bericht is automatisch aangemaakt en verzonden en daarom niet ondertekend.

Hoogachtend,

DE MINISTER VAN INFRASTRUCTUUR EN WATERSTAAT,  
Namens deze,

Servicecenter Vergunningen  
Rijkswaterstaat Corporate Dienst/ Klant & Services  
M [omgevingsloket@rws.nl](mailto:omgevingsloket@rws.nl)  
T [REDACTED]

Water.Wegen.Werken.Rijkswaterstaat

Van: (NN)  
Verzonden: dinsdag 22 december 2020 10:39  
Aan: 'contact@markemeerdijken.nl'  
CC: (MN), Centrale Meldpost IJsselmeer (IJG), '@odnzkg.nl'  
Onderwerp: Reactie op toereikende 2 Bbk meldingen werk schone grond 556814.0 (M14) en 556817.0 (M13) RWSZ2020-00019123 en 19130  
Bijlagen: Melding\_556814.0.pdf, Melding\_556817.0.pdf, K41307-05.pdf

Geachte heer ,

Op 17 december 2020 heeft u via het digitale meldpunt bodemkwaliteit van Agentschap.nl, twee meldingen ingediend in het kader van het Besluit bodemkwaliteit (hierna Bbk), geregistreerd onder meldingnummers 556814.0 en 556817.0. Uw meldingen zijn door Rijkswaterstaat ontvangen op 17 december 2020 en geregistreerd onder respectievelijk RWSZ2020-00019123 en RWSZ2020-00019130.

Uw melding betreffen meldingen voor het toepassen van:

- 160.000 m3 voor de dijkversterking module 14 (melding 556814.0)
- 60.000 m3 voor de dijkversterking module 13 (melding 556817.0)

onder certificaat BRL 9313 (IJsselmeergebied, evident PFAS onverdacht materiaal) geleverd zand (werk schone grond) als onderdeel van de totale dijkversterking Markermeerdijken in de periode van 4 januari 2021 tot en met 31 december 2023.

Bij de melding is de volgende informatie overlegd:

- meldingsformulieren Bbk, van 17-12-2020;
- NL BSB productcertificaat K41307/05, d.d. 01-03-2016.

De meldingen worden door mij als **toereikend** beoordeeld. De voorgenomen werkzaamheden, zoals door u aangegeven en beschreven, voldoen aan de regels van het Bbk.

Met betrekking tot de uitvoering wil ik u op het volgende attenderen:

- Indien de werkzaamheden (start- en einddatum) niet in overeenstemming met de data op het meldingsformulier worden uitgevoerd, wil ik u vragen om de gewijzigde datum door te geven aan de afdeling handhaving ([handhaving-middennederland@rws.nl](mailto:handhaving-middennederland@rws.nl));
- Bij eventuele calamiteiten dient u te allen tijde direct contact op te nemen met Rijkswaterstaat IJsselmeergebied, via de Centrale meldpost IJsselmeergebied (tel: );
- Aanwijzingen, gegeven door of namens de toezichhouder van Rijkswaterstaat, dienen opgevolgd te worden.
- Er zal op worden toegezien dat de werkzaamheden volgens "Good Housekeeping" worden uitgevoerd.

Deze mail bevat geen besluit in de zin van de Algemene wet bestuursrecht.

Ik verwacht u hiermee voldoende te hebben geïnformeerd. Voor nadere informatie kunt u contact met mij opnemen.

Met vriendelijke groet,

Rijkswaterstaat

M  
@rws.nl  
[www.rijkswaterstaat.nl](http://www.rijkswaterstaat.nl)

Water. Wegen. Werken. Rijkswaterstaat.

## Melding besluit bodemkwaliteit

**Meldingnummer:** 556817.0  
**Melding gedaan op:** 17-12-2020  
**Melding type:** Werk schone grond  
**Melding gedaan door:** Unie van Marken  
[REDACTED]  
[REDACTED]  
[contact@markermeerdijken.nl](mailto:contact@markermeerdijken.nl)  
**Status:** Verzonden

## 1. Algemene gegevens van de toepasser / eigenaar

<b>Naam</b>	HHNK
<b>Postadres</b>	Stationsplein 136 1703WC Heerhugowaard
<b>Telefoonnummer</b>	[REDACTED]
<b>Faxnummer</b>	--
<b>E-mailadres</b>	info@hhnk.nl
<b>Rechtspersoon</b>	Organisatie
<b>KvK nummer:</b>	37161516
<b>Vestigingsnummer:</b>	--
<b>Contactpersoon</b>	
<b>Naam</b>	De heer De heer [REDACTED]
<b>Telefoonnummer</b>	[REDACTED]
<b>Mobielnummer</b>	[REDACTED]
<b>E-mailadres</b>	[REDACTED]@markermeerdijken.nl

## 2. Project details

<b>Naam:</b>	M13
<b>Startdatum:</b>	4-1-2021
<b>Einddatum:</b>	31-12-2023



### 3. Adresgegevens van de toepassingslocatie

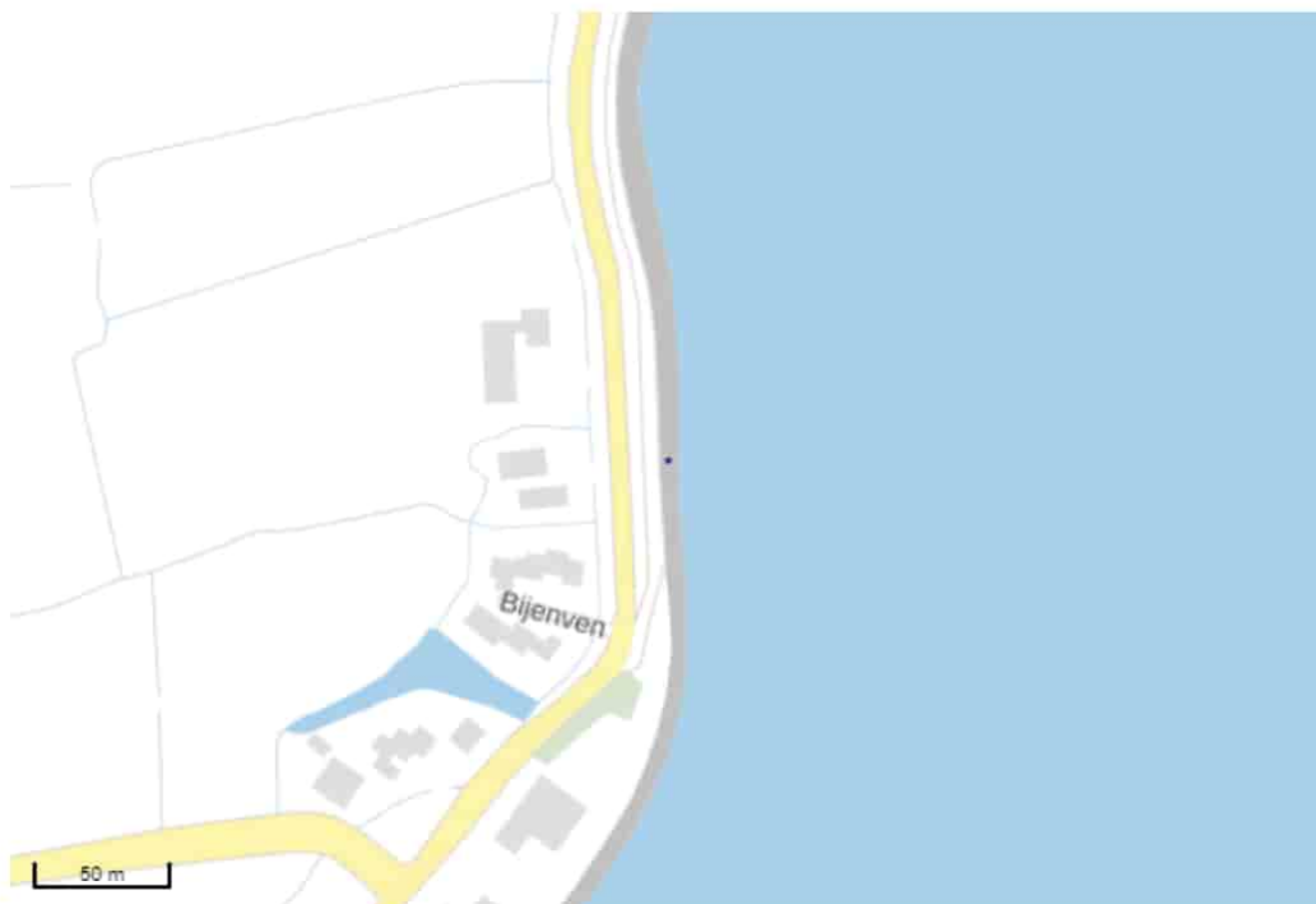
<b>Adres:</b>	Zeedijk
<b>Postcode:</b>	--
<b>Plaats:</b>	Uitdam
<b>X-coördinaat:</b>	133644
<b>Y-coördinaat:</b>	492690
<b>Bodemlaag hoogte t.o.v. maaiveld:</b>	--
<b>Omschrijving:</b>	<p>HHNK voert in alliantie met marktpartijen, zijnde AMMD, de dijkversterking Markermeerdijken uit. Unie van Marken is de juridische entiteit voor de GWWwerkzaamheden.</p> <p>Het zand wordt momenteel geleverd vanuit IJsselmeergebied onder BRL 9313 (Van Vliet = zie bijlage). Dit zand is eveneens "evident onverdacht".</p> <p>Voor de dijkversterking van Module 13 zal 60.000 m3 zand worden aangevoerd.</p>

#### Plattegrond

<b>Bijgevoegde plattegronden:</b>	K41307-05.pdf
<b>Plattegrond:</b>	

### 4. Wie is bevoegd gezag voor de toepassing

<b>Bevoegd Gezag Type:</b>	Rijkswaterstaat
<b>Bevoegd Gezag</b>	
<b>Naam:</b>	Rijkswaterstaat Midden-Nederland
<b>Afdeling:</b>	--
<b>Adres:</b>	Postbus 2232
<b>Postcode:</b>	3500GE
<b>Plaats:</b>	Utrecht
<b>Telefoonnummer:</b>	██████████
<b>Faxnummer:</b>	██████████



## 5. Status (Bevoegd Gezag)

**Kenmerk Melder:** AMMD-20-EXT-M13 Schoon zand

**Opmerking melder:**

Voor project dijkversterking Markermeerdijken is [REDACTED] toezichthouder/handhaver en aanspreekpunt.

<b>Kenmerk bevoegd gezag:</b>	--
<b>Naam behandelaar:</b>	--
<b>Opmerking bevoegd gezag:</b>	--
<b>Indicatie 'Volledig':</b>	Onbekend
<b>Indicatie 'Goedgekeurd':</b>	Onbekend
<b>Indicatie 'Ingetrokken door melder':</b>	Onbekend
<b>Indicatie 'Partij is toegepast':</b>	Onbekend
<b>Indicatie 'Administratief afgehandeld':</b>	Onbekend
<b>Indicatie 'Toezicht houden in het veld':</b>	Onbekend
<b>Indicatie 'Toezicht gehouden in het veld':</b>	Onbekend
<b>Indicatie 'Bruikbaar voor</b>	Onbekend

**bodemkwaliteitskaart:**



# Genetics PowerBrowser

## Totaaloverzicht - Zaak

Medewerker	Datum	Tijd	Versie
	2 februari 2022	2:05:26	14.10.4

**Zaak - RWSZ2020-00019123 Melding BBK556814.0 toepassing van schone grond dijkversterking module 14 HHNK Zeedijk Uitdam 04-01-2021 tm 31-12-2023 17-12-2020 Zaak afgerond Melding behandelen Melding Besluit bodemkwaliteit (Bbk)**

Zaaknummer	Uitvoerende instantie		
RWSZ2020-00019123	Rijkswaterstaat Midden Nederland		
Zaaktype	Product	Subproduct	Hercontrole
Melding behandelen	Melding Besluit bodemkwaliteit (Bbk)		

## Algemeen

Zaakomschrijving

Melding BBK556814.0 toepassing van schone grond dijkversterking module 14 HHNK Zeedijk Uitdam 04-01-2021 tm 31-12-2023

Ontvangen via	Kenmerk Initiator
Meldingpunt bodemkwaliteit	AMMD-20-EXT-M14

## Wetgeving

Aandachtsgebied	Juridische grondslag
Nat	Besluit bodemkwaliteit

Activiteit

Artikel 35 d .toepassing van grond of baggerspecie in ophogingen in waterbouwkundige constructies en voor het verondiepen en dempen van een oppervlaktewaterlichaam

## Planning

Startdatum	Gewenste einddatum	Einddatum
17 december 2020	22 december 2020	22 december 2020

## Status

Zaakstatus

Zaak afgerond

## Zaakresultaat

Resultaat vv aanvraag/melding

Positief beoordeeld

**Aanvraag/Melding - RWSZ2020-00019123 Melding BBK556814.0 toepassing van schone grond dijkversterking module 14 HHNK Zeedijk Uitdam 04-01-2021 tm 31-12-2023**

OLO-kenmerk	Ontvangst
	17 december 2020

Zaakomschrijving

Melding BBK556814.0 toepassing van schone grond dijkversterking module 14 HHNK Zeedijk Uitdam 04-01-2021 tm

31-12-2023

Juridischegrondslag

Besluit bodemkwaliteit

Activiteit(en)

Artikel 35 d .toepassing van grond of baggerspecie in ophogingen in waterbouwkundige constructies en voor het verondiepen en dempen van een oppervlaktewaterlichaam

**Bedrijf en Organisatie - Hoogheemraadschap Hollands Noorderkwartier 37161516, Postbus 850 1440AW Purmerend**

Statutaire naam

Hoogheemraadschap Hollands Noorderkwartier

KvK nummer

37161516

Vestigingsnummer

000004002636

Ingeschreven te

Datum oprichting

31 december 1701

Datum beëindiging

Telefoonnummer

[REDACTED]

Emailadres

info@hnhk.nl

Internet adres

www.hnhk.nl

Soort vestiging

Hoofd

Authentiek

Ja

**Contactpersoon - de heer [REDACTED]**

Geslachtsaanduiding

Man

Voorletters

[REDACTED]

Voornaam

[REDACTED]

Voorvoegsels

[REDACTED]

Achternaam

[REDACTED]

Telefoonnummer

[REDACTED]

Mobiel nummer

[REDACTED]

E-mail

[REDACTED]@markermeerdijken.nl

**DMS - RWS-2020/57328 Nieuwe melding werk schone grond 556814 0 RWSD2020-00137927**

Adviseur

[REDACTED]

Omschrijving

RWS-2020/57328 Nieuwe melding werk schone grond 556814 0

Bestand

RWS\202012\GFO\_ZAKEN\108281706\Nieuwe melding werk schone grond 556814.0.htm

Bestandsformaat

[REDACTED]

Datum aanmaak

17 december 2020

Datum verzending

[REDACTED]

Soort document

Melding AMvB

Documentnummer

RWSD2020-00137927

Mate van openbaarheid

Openbaar

**DMS - Melding\_556814.0.pdf, Bijlage bij Nieuwe melding werk schone grond 556814 0  
RWSD2020-00137928**

Adviseur

Omschrijving

Melding\_556814.0.pdf, Bijlage bij Nieuwe melding werk schone grond 556814 0

Bestand

RWS\202012\GFO\_ZAKEN\108281706\Melding\_556814.0.pdf

Bestandsformaat

PDF Documenten

Datum aanmaak

17 december 2020

Datum verzending

Documentnummer

RWSD2020-00137928

Mate van openbaarheid

Openbaar

**DMS - Melding\_556814.0.xml, Bijlage bij Nieuwe melding werk schone grond 556814 0  
RWSD2020-00137929**

Adviseur

Omschrijving

Melding\_556814.0.xml, Bijlage bij Nieuwe melding werk schone grond 556814 0

Bestand

RWS\202012\GFO\_ZAKEN\108281706\Melding\_556814.0.xml

Bestandsformaat

XML

Datum aanmaak

17 december 2020

Datum verzending

Documentnummer

RWSD2020-00137929

Mate van openbaarheid

Openbaar

**DMS - K41307-05.pdf, Bijlage bij Nieuwe melding werk schone grond 556814 0 RWSD2020-00137930**

Adviseur

Omschrijving

K41307-05.pdf, Bijlage bij Nieuwe melding werk schone grond 556814 0

Bestand

RWS\202012\GFO\_ZAKEN\108281706\K41307-05.pdf

Bestandsformaat

PDF Documenten

Datum aanmaak

17 december 2020

Datum verzending

Documentnummer

RWSD2020-00137930

Mate van openbaarheid

Openbaar

### DMS - Nieuwe melding werk schone grond 556814 0 RWSD2020-00137931

Adviseur

Omschrijving

Nieuwe melding werk schone grond 556814 0

Bestand

RWS\202012\GFO\_ZAKEN\108281706\Nieuwe melding werk schone grond 556814 0.msg

Bestandsformaat

Microsoft Outlook e-mail

Datum aanmaak

17 december 2020

Datum verzending

Documentnummer

RWSD2020-00137931

Mate van openbaarheid

Openbaar

### DMS - automatische ontvangstbevestiging melding RWSD2020-00137935

Adviseur

Omschrijving

automatische ontvangstbevestiging melding

Bestand

RWS\202012\GFO\_ZAKEN\108281706\automatische ontvangstbevestiging melding.msg

Bestandsformaat

Microsoft Outlook e-mail

Datum aanmaak

17 december 2020

Datum verzending

Soort document

Ontvangstbevestiging



Documentnummer

RWSD2020-00137935

Mate van openbaarheid

Openbaar

**DMS - Akkoord 2 Bbk meldingen werk schone grond 556814.0 (M14) en 556817.0 (M13)  
RWSZ2020-00019123 en 19130 RWSD2020-00139174**

Adviseur

Omschrijving

Akkoord 2 Bbk meldingen werk schone grond 556814.0 (M14) en 556817.0 (M13) RWSZ2020-00019123 en 19130

Bestand

RWS\202012\GFO\_ZAKEN\108281706\Akkoord 2 Bbk meldingen werk schone grond 556814.0 (M14) en 556817.0 (M13)  
RWSZ2020-00019123 en 19130.msg

Bestandsformaat

Microsoft Outlook e-mail

Datum aanmaak

22 december 2020

Datum verzending

Documentnummer

RWSD2020-00139174

Mate van openbaarheid

Openbaar

**Medewerker - mevrouw**

, tel:

Geslacht

Vrouw

Voorletters

Roepnaam

Voorvoegsels

Achternaam

**Contact**

Telefoonnummer werk

Mobiele telefoon zakelijk

E-mail werk

omgevingsloket@rws.nl

**Medewerker - mevrouw**

, tel:

Geslacht

Vrouw

Voorletters

Roepnaam

Voorvoegsels

Achternaam

**Contact**

Telefoonnummer werk

Mobiele telefoon zakelijk

E-mail werk

@rws.nl

**Objecten**

X-

Y-

Z-Coördinaat

133581,000000 m

492481,000000 m

**Procedure uitvoer - RWSZ2020-00019123 Melding BBK556814.0 toepassing van schone grond HHNK Zeedijk Uitdam 04-01-2021 tm 31-12-2023 17-12-2020 Melding behandelen Melding Besluit bodemkwaliteit (Bbk) [SAW@ - BBK-Melding 1.1]**

Data eigenaar

RWS

Omschrijving

RWSZ2020-00019123 Melding BBK556814.0 toepassing van schone grond HHNK Zeedijk Uitdam 04-01-2021 tm 31-12-2023 17-12-2020 Melding behandelen Melding Besluit bodemkwaliteit (Bbk)

Start datum

17 december 2020

Procedure definitie

SAW@ - BBK-Melding 1.1

Procedure structuur

BBK Melding V1.4

Einddatum

22 december 2020

Plandatum

Datum kritieke stap uitgevoerd

22 december 2020

Kritieke datum

**Teller**

Teller

2

Teller type

Beëindigd

Teller datum

24 december 2020

**Taak - Overdracht Bbk 22-12-2020**

Onderwerp

Overdracht Bbk

Begindatum

22 december 2020

Datum voltooid

28 december 2020

Eigenaar

Status

Voltooid

Prioriteit