



Genetics PowerBrowser

Totaaloverzicht - Zaak

Medewerker	Datum	Tijd	Versie
	4 februari 2022	9:55:57	14.10.4

Zaak - RWSZ2019-00015540 Toezicht inspectie Heli Ontgrondingenvergunning HHNK/AMMD dijkversterking Markermeerdijken 1-9-2017 07-10-2019 Zaak afgerond Toezicht uitvoeren Algemene controle

Zaaknummer	Uitvoerende instantie		
RWSZ2019-00015540	Rijkswaterstaat Midden Nederland		
Zaaktype	Product	Subproduct	Hercontrole
Toezicht uitvoeren	Algemene controle		

Algemeen

Zaakomschrijving
Toezicht inspectie Heli Ontgrondingenvergunning HHNK/AMMD dijkversterking Markermeerdijken 1-9-2017

Wetgeving

Aandachtsgebied	Juridische grondslag
Nat	Besluit bodemkwaliteit, Ontgrondingenwet (Ogw)

Planning

Startdatum	Gewenste einddatum	Einddatum
7 oktober 2019	18 oktober 2019	10 oktober 2019
Datum startwerkzaamheden	Bestaand, nieuw of ongepland werk	
	Bestaand gepland werk	

Status

Zaakstatus
Zaak afgerond

Bedrijf en Organisatie - Hoogheemraadschap Hollands Noorderkwartier 37161516, Postbus 850 1440AW Purmerend

Statutaire naam		
Hoogheemraadschap Hollands Noorderkwartier		
KvK nummer	Vestigingsnummer	Ingeschreven te
37161516	000004002636	
Datum oprichting	Datum beëindiging	
31 december 1701		
Telefoonnummer	Emailadres	Internet adres
	info@hnhk.nl	www.hnhk.nl
Soort vestiging		
Hoofd		

Authentiek

Ja

Medewerker - de heer [redacted], tel: [redacted]

Geslacht

Voorletters

Roepnaam

Man

Voorvoegsels

Achternaam

Contact

Telefoonnummer werk

Mobiele telefoon zakelijk

E-mail werk

[redacted]@rws.nl

Objecten - [Vaarweg Markermeer

Water of weg

Vaarweg

Benaming water of weg

Markermeer

Aanvullende informatie

Extra informatie

Dijkversterking Markermeerdijken.

Procedure uitvoer - RWSZ2019-00015540 Toezicht inspectie Heli Ontgrondingenvergunning HHNK/AMMD dijkversterking Markermeerdijken 1-9-2017 07-10-2019 [SAW@ - Toezicht uitvoeren 1.1]

Data eigenaar

RWS

Omschrijving

RWSZ2019-00015540 Toezicht inspectie Heli Ontgrondingenvergunning HHNK/AMMD dijkversterking Markermeerdijken 1-9-2017 07-10-2019

Start datum

7 oktober 2019

Procedure definitie

SAW@ - Toezicht uitvoeren 1.1

Procedure structuur

Toezicht uitvoeren V2.0

Einddatum

10 oktober 2019

Plandatum

Toezicht of Handhaving - Toezicht inspectie Heli Ontgrondingenvergunning HHNK/AMMD dijkversterking Markermeerdijken 1-9-2017 07-10-2019 00:00 [

Datum uitvoer bezoek

9 oktober 2019 10:00

Datum planning

7 oktober 2019 12:00

Aanleiding

Onderwerp

Toezicht inspectie Heli Ontgrondingenvergunning HHNK/AMMD dijkversterking Markermeerdijken 1-9-2017

Juridische grondslag

Besluit bodemkwaliteit, Ontgrondingenwet (Ogw)

Activiteiten

Constatering

Waarneming

Toezicht inspectie Heli Ow vergunning HHNK/AMMD dijkversterking Loswal 10 en strand Hoorn gestartfoto's zie G schijf

Conclusie

In orde

Zaak - RWSZ2017-00012660 hoogheemraadschap hollands noorderkwartier ontgrondingenvergunning dijkversterking Markermeerdijken 1-9-2017 14-08-2017 Leveren Vergunning aanvraag behandelen (regulier en uitgebreid) Vergunning Ontgrondingenwet

Zaaknummer

RWSZ2017-00012660

Uitvoerende instantie

Rijkswaterstaat Midden Nederland

Zaaktype

Vergunning aanvraag behandelen (regulier en uitgebreid)

Product

Vergunning Ontgrondingenwet

Subproduct

Hercontrole

Algemeen

Zaakomschrijving

hoogheemraadschap hollands noorderkwartier ontgrondingenvergunning dijkversterking Markermeerdijken 1-9-2017

Wetgeving

Aandachtsgebied

Nat

Juridische grondslag

Ontgrondingenwet (Ogw)

Activiteit

Ontgronden

Planning

Startdatum

14 augustus 2017

Gewenste einddatum

Einddatum

1 oktober 2018

Datum startwerkzaamheden

Bestaand, nieuw of ongepland werk

Bestaand gepland werk

Status

Zaakstatus

Leveren

Zaakresultaat

Resultaat vv aanvraag/melding

Verleend

Zaak - RWSZ2019-00000062 Heli vlucht RWSMM1911P woensdag 25-09-2019 25-09-2019 Afronden Toezicht uitvoeren Gebiedsgerichte controle

Zaaknummer

RWSZ2019-00000062

Uitvoerende instantie

Rijkswaterstaat Midden Nederland

Zaaktype

Toezicht uitvoeren

Product

Gebiedsgerichte controle

Subproduct

Hercontrole

Nee

Algemeen

Zaakomschrijving

Heli vlucht RWSMM1911P woensdag 25-09-2019

Wetgeving

Aandachtsgebied

Juridische grondslag

Nat Waterwet (Wtw)

Planning

Startdatum	Gewenste einddatum	Einddatum
25 september 2019	6 oktober 2019	10 december 2019

Datum startwerkzaamheden	Bestaand, nieuw of ongepland werk
	Nieuw gepland werk

Status

Zaakstatus
Afronden

Zaakresultaat

Resultaat toelichting
NOG INVULLEN

Zaak - RWSZ2019-00015360 Melding BBK 506781.0 HHNK toepassing van schone grond op de locatie Markermeer. d.d. 14-10-2019 tm 31-12-2023 07-10-2019 Zaak afgerond Melding behandelen Melding Besluit bodemkwaliteit (Bbk)

Zaaknummer	Uitvoerende instantie
RWSZ2019-00015360	Rijkswaterstaat Midden Nederland

Zaaktype	Product	Subproduct	Hercontrole
Melding behandelen	Melding Besluit bodemkwaliteit (Bbk)		

Algemeen

Zaakomschrijving
Melding BBK 506781.0 HHNK toepassing van schone grond op de locatie Markermeer. d.d. 14-10-2019 tm 31-12-2023

Ontvangen via	Kenmerk Initiator
	AMMD-19-EXT-M15

Wetgeving

Aandachtsgebied	Juridische grondslag
Nat	Besluit bodemkwaliteit

Activiteit
Artikel 35 d .toepassing van grond of baggerspecie in ophogingen in waterbouwkundige constructies en voor het verondiepen en dempen van een oppervlaktewaterlichaam

Planning

Startdatum	Gewenste einddatum	Einddatum
7 oktober 2019	12 oktober 2019	8 oktober 2019

Status

Zaakstatus
Zaak afgerond

Zaakresultaat

Resultaat vv aanvraag/melding
Positief beoordeeld



Genetics PowerBrowser

Totaaloverzicht - Zaak

Medewerker	Datum	Tijd	Versie
	4 februari 2022	10:06:29	14.10.4

Zaak - RWSZ2019-00015802 Toezicht inspectie HHNK/AMMD ontgrondingenvergunning dijkversterking Markermeerdijken 1-9-2017 14-10-2019 Zaak afgerond Toezicht uitvoeren Algemene controle

Zaaknummer	Uitvoerende instantie		
RWSZ2019-00015802	Rijkswaterstaat Midden Nederland		
Zaaktype	Product	Subproduct	Hercontrole
Toezicht uitvoeren	Algemene controle		

Algemeen

Zaakomschrijving	Toezicht inspectie HHNK/AMMD ontgrondingenvergunning dijkversterking Markermeerdijken 1-9-2017
------------------	--

Wetgeving

Aandachtsgebied	Juridische grondslag
Nat	Besluit bodemkwaliteit, Ontgrondingenwet (Ogw)

Planning

Startdatum	Gewenste einddatum	Einddatum
14 oktober 2019	25 oktober 2019	16 oktober 2019
Datum startwerkzaamheden	Bestaand, nieuw of ongepland werk	
	Bestaand gepland werk	

Status

Zaakstatus	Zaak afgerond
------------	---------------

Aanvraag/Melding - RWSZ2019-00015802 hoogheemraadschap hollands noorderkwartier ontgrondingenvergunning dijkversterking Markermeerdijken 1-9-2017

Zaakomschrijving	hoogheemraadschap hollands noorderkwartier ontgrondingenvergunning dijkversterking Markermeerdijken 1-9-2017
------------------	--

Bedrijf en Organisatie - Hoogheemraadschap Hollands Noorderkwartier 37161516, Postbus 850 1440AW Purmerend

Statutaire naam	Hoogheemraadschap Hollands Noorderkwartier	
KvK nummer	Vestigingsnummer	Ingeschreven te
37161516	000004002636	
Datum oprichting	Datum beëindiging	
31 december 1701		

Telefoonnummer
[redacted]

Emailadres
info@hhnk.nl

Internet adres
www.hhnk.nl

Soort vestiging
Hoofd

Authentiek
Ja

Medewerker - de heer [redacted], tel: [redacted]

Geslacht
Man

Voorletters
[redacted]

Roepnaam
[redacted]

Voorvoegsels
[redacted]

Achternaam
[redacted]

Contact

Telefoonnummer werk
[redacted]

Mobiele telefoon zakelijk
[redacted]

E-mail werk
[redacted]@rws.nl

Objecten - [Vaarweg Markermeer

Water of weg
Vaarweg

Benaming water of weg
Markermeer

Aanvullende informatie

Extra informatie
Dijkversterking Markermeerdijken.

Procedure uitvoer - RWSZ2019-00015802 Toezicht inspectie HHNK/AMMD ontgrondingenvergunning dijkversterking Markermeerdijken 1-9-2017 14-10-2019 [SAW@ - Toezicht uitvoeren 1.1]

Data eigenaar
RWS

Omschrijving
RWSZ2019-00015802 Toezicht inspectie HHNK/AMMD ontgrondingenvergunning dijkversterking Markermeerdijken 1-9-2017 14-10-2019

Start datum
14 oktober 2019

Procedure definitie
SAW@ - Toezicht uitvoeren 1.1

Procedure structuur
Toezicht uitvoeren V2.0

Einddatum
16 oktober 2019

Plandatum
[redacted]

Toezicht of Handhaving - Toezicht inspectie HHNK/AMMD ontgrondingenvergunning dijkversterking Markermeerdijken 1-9-2017 14-10-2019 00:00 [

Datum uitvoer bezoek
16 oktober 2019 8:30

Datum planning
14 oktober 2019 12:00

Aanleiding

Onderwerp

Toezicht inspectie HHNK/AMMD ontgrondingenvergunning dijkversterking Markermeerdijken 1-9-2017

Juridische grondslag

Activiteiten

Besluit bodemkwaliteit, Ontgrondingenwet (Ogw)

Constatering

Waarneming

Toezicht inspectie BBK/OW HHNK/AMMD, opspuiten strand bij Hoorn. Uitvoering gaat goed, geen veen en of overmatige vertroebeling. Nog even uitvoerder [redacted] gesproken, gaat voorspoedig, 6 schepen in de vaart, ca 12 per dag lossen via de ms Texel. Volgende week gaat ook strand Zuid starten, word hierover nog geïnformeerd door [redacted]

Conclusie

In orde

Zaak - RWSZ2017-00012660 hoogheemraadschap hollands noorderkwartier ontgrondingenvergunning dijkversterking Markermeerdijken 1-9-2017 14-08-2017 Leveren Vergunning aanvraag behandelen (regulier en uitgebreid) Vergunning Ontgrondingenwet

Zaaknummer

Uitvoerende instantie

RWSZ2017-00012660

Rijkswaterstaat Midden Nederland

Zaaktype

Product

Subproduct

Hercontrole

Vergunning aanvraag behandelen (regulier en uitgebreid)

Vergunning Ontgrondingenwet

Algemeen

Zaakomschrijving

hoogheemraadschap hollands noorderkwartier ontgrondingenvergunning dijkversterking Markermeerdijken 1-9-2017

Wetgeving

Aandachtsgebied

Juridische grondslag

Nat

Ontgrondingenwet (Ogw)

Activiteit

Ontgronden

Planning

Startdatum

Gewenste einddatum

Einddatum

14 augustus 2017

1 oktober 2018

Datum startwerkzaamheden

Bestaand, nieuw of ongepland werk

Bestaand gepland werk

Status

Zaakstatus

Leveren

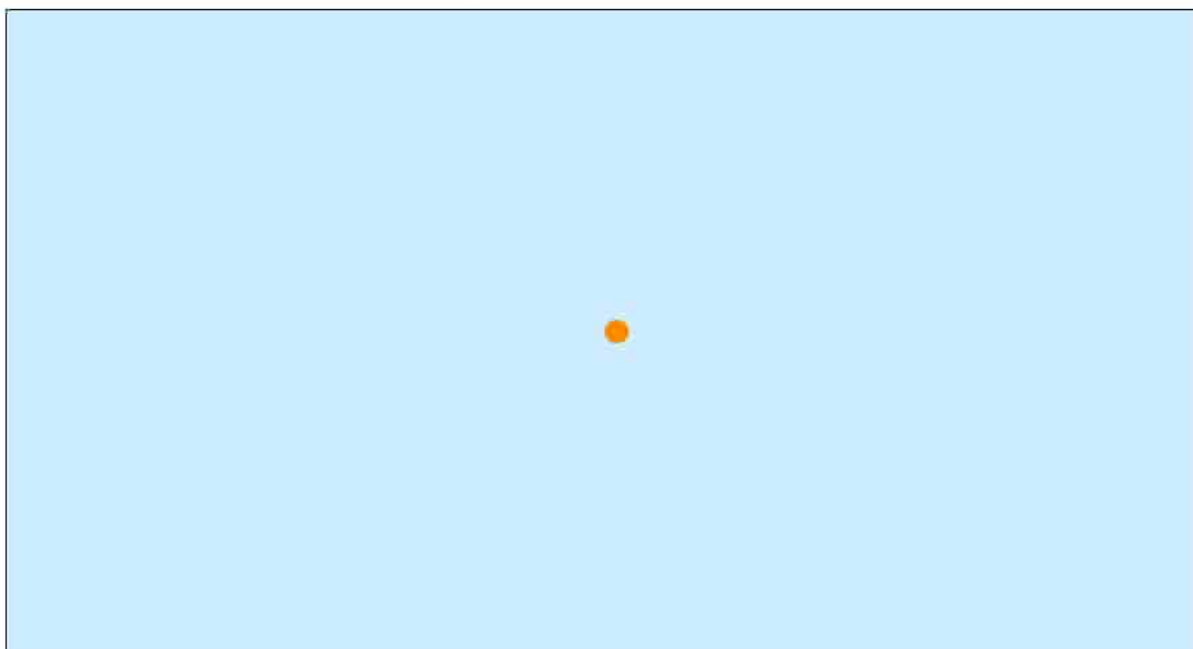
Zaakresultaat

Resultaat vv aanvraag/melding


Verleend

Incident


Vlucht	RWSMN1912P
Regio	RWS Midden-Nederland
Omschrijving	mar.Mmeerdijken toegangseul 2
Datum	19-11-2019 14:00
Waarnemer	██████████
Vertrouwelijk	nee
Aanvullende info	




Incident




N: 52° 24,2111' E: 5° 2,6530'



N: 52° 24,2111' E: 5° 2,6530'



N: 52° 24,2111' E: 5° 2,6530'



N: 52° 24,2111' E: 5° 2,6530'

Incident




N: 52° 24,2111' E: 5° 2,6530'



N: 52° 24,2111' E: 5° 2,6530'



N: 52° 24,2111' E: 5° 2,6530'



N: 52° 24,2111' E: 5° 2,6530'

Incident



N: 52° 24,2111' E: 5° 2,6530'



N: 52° 24,2111' E: 5° 2,6530'



Genetics PowerBrowser

Totaaloverzicht - Zaak

Medewerker	Datum	Tijd	Versie
	4 februari 2022	10:08:08	14.10.4

Zaak - RWSZ2019-00017561 Toezicht inspectie MV HHNK/AMMD ontgrondingenvergunning dijkversterking Markermeerdijken 1-9-2017 01-10-2019 Zaak afgerond Toezicht uitvoeren Algemene controle

Zaaknummer	Uitvoerende instantie		
RWSZ2019-00017561	Rijkswaterstaat Midden Nederland		
Zaaktype	Product	Subproduct	Hercontrole
Toezicht uitvoeren	Algemene controle		

Algemeen

Zaakomschrijving	Toezicht inspectie MV HHNK/AMMD ontgrondingenvergunning dijkversterking Markermeerdijken 1-9-2017
------------------	---

Wetgeving

Aandachtsgebied	Juridische grondslag
Nat	Besluit bodemkwaliteit, Ontgrondingenwet (Ogw)

Activiteit	Artikel 35 d .toepassing van grond of baggerspecie in ophogingen in waterbouwkundige constructies en voor het verondiepen en dempen van een oppervlaktewaterlichaam ,Ontgronden
------------	---

Planning

Startdatum	Gewenste einddatum	Einddatum
1 oktober 2019	12 oktober 2019	20 november 2019
Datum startwerkzaamheden	Bestaand, nieuw of ongepland werk	
1 oktober 2019	Bestaand gepland werk	

Status

Zaakstatus	Zaak afgerond
------------	---------------

Zaakresultaat

Resultaat toelichting	Toezicht inspectie MV HHNK/AMMD toepassing oever-zuid en loswal10
-----------------------	---

Bedrijf en Organisatie - Hoogheemraadschap Hollands Noorderkwartier 37161516, Postbus 850 1440AW Purmerend

Statutaire naam	Hoogheemraadschap Hollands Noorderkwartier	
KvK nummer	Vestigingsnummer	Ingeschreven te
37161516	000004002636	

Datum oprichting

31 december 1701

Datum beëindiging

Telefoonnummer

Emailadres

Internet adres

info@hknk.nl

www.hknk.nl

Soort vestiging

Hoofd

Authentiek

Ja

DMS - LIS_mar.Mmeerdijken toegangseul 2_RWSMN1912P RWSD2019-00126181

Adviseur

Omschrijving

LIS_mar.Mmeerdijken toegangseul 2_RWSMN1912P

Bestand

RWS\201911\GFO_ZAKEN\108192889\LIS_mar.Mmeerdijken toegangseul 2_RWSMN1912P.pdf

Bestandsformaat

PDF Documenten

Datum aanmaak

20 november 2019

Datum verzending

Documentnummer

RWSD2019-00126181

Mate van openbaarheid

Openbaar

Medewerker - de heer [redacted], tel: [redacted]

Geslacht

Voorletters

Roepnaam

Man

Voorvoegsels

Achternaam

Contact

Telefoonnummer werk

Mobiele telefoon zakelijk

E-mail werk

[redacted]@rws.nl

Objecten - [Vaarweg Markermeer

Water of weg

Vaarweg

Benaming water of weg

Markermeer

Aanvullende informatie

Extra informatie

Dijkversterking Markermeerdijken.

Procedure uitvoer - RWSZ2019-00017561 Toezicht inspectie MV HHNK/AMMD ontgrondingenvergunning dijkversterking Markermeerdijken 1-9-2017 01-10-2019 [SAW@ - Toezicht uitvoeren 1.1]

Data eigenaar

RWS

Omschrijving

RWSZ2019-00017561 Toezicht inspectie MV HHNK/AMMD ontgrondingenvergunning dijkversterking Markermeerdijken 1-9-2017 01-10-2019

Start datum

1 oktober 2019

Procedure definitie

SAW@ - Toezicht uitvoeren 1.1

Procedure structuur

Toezicht uitvoeren V2.0

Einddatum

20 november 2019

Plandatum

Toezicht of Handhaving - Toezicht inspectie MV HHNK/AMMD ontgrondingenvergunning dijkversterking Markermeerdijken 1-9-2017 01-10-2019 00:00

Datum uitvoer bezoek

19 november 2019 11:00

Datum planning

1 oktober 2019 12:00

Aanleiding

Onderwerp

Toezicht inspectie MV HHNK/AMMD ontgrondingenvergunning dijkversterking Markermeerdijken 1-9-2017

Juridische grondslag

Besluit bodemkwaliteit, Ontgrondingenwet (Ogw)

Activiteiten

Artikel 35 d .toepassing van grond of baggerspecie in ophogingen in waterbouwkundige constructies en voor het verondiepen en dempen van een oppervlaktewaterlichaam ,Ontgronden

Constatering

Waarneming

Toezicht inspectie MV HHNK/AMMD toepassing oever-zuid en loswal10

Conclusie

In orde

Zaak - RWSZ2017-00012660 hoogheemraadschap hollands noorderkwartier ontgrondingenvergunning dijkversterking Markermeerdijken 1-9-2017 14-08-2017 Leveren Vergunning aanvraag behandelen (regulier en uitgebreid) Vergunning Ontgrondingenwet

Zaaknummer

RWSZ2017-00012660

Uitvoerende instantie

Rijkswaterstaat Midden Nederland

Zaaktype

Vergunning aanvraag behandelen (regulier en uitgebreid)

Product

Vergunning Ontgrondingenwet

Subproduct

Hercontrole

Algemeen

Zaakomschrijving

hoogheemraadschap hollands noorderkwartier ontgrondingenvergunning dijkversterking Markermeerdijken 1-9-2017

Wetgeving

Aandachtsgebied	Juridische grondslag
Nat	Ontgrondingenwet (Ogw)

Activiteit
Ontgronden

Planning

Startdatum	Gewenste einddatum	Einddatum
14 augustus 2017		1 oktober 2018

Datum startwerkzaamheden	Bestaand, nieuw of ongepland werk
	Bestaand gepland werk

Status

Zaakstatus
Leveren

Zaakresultaat

Resultaat vv aanvraag/melding
Verleend

Zaak - RWSZ2019-0000063 Heli vlucht RWSMM1913P woensdag 13-11-2019 13-11-2019 Afronden Toezicht uitvoeren Gebiedsgerichte controle

Zaaknummer	Uitvoerende instantie
RWSZ2019-0000063	Rijkswaterstaat Midden Nederland

Zaaktype	Product	Subproduct	Hercontrole
Toezicht uitvoeren	Gebiedsgerichte controle		Nee

Algemeen

Zaakomschrijving
Heli vlucht RWSMM1913P woensdag 13-11-2019

Wetgeving

Aandachtsgebied	Juridische grondslag
Nat	Waterwet (Wtw)

Planning

Startdatum	Gewenste einddatum	Einddatum
13 november 2019	24 november 2019	12 december 2019

Datum startwerkzaamheden	Bestaand, nieuw of ongepland werk
	Nieuw gepland werk

Status

Zaakstatus
Afronden

Zaakresultaat

Resultaat toelichting
Zie vliegrapport vanuit het vliegsysteem



Genetics PowerBrowser

Totaaloverzicht - Zaak

Medewerker	Datum	Tijd	Versie
	4 februari 2022	10:10:01	14.10.4

Zaak - RWSZ2020-00002219 Toezicht inspectie melding BBK513299.1 HHNK toepassen van schone grond op locatie Markermeer d.d. 17-12-2019 tm 01-02-2020 10-10-2019 Zaak afgerond Toezicht uitvoeren Algemene controle

Zaaknummer	Uitvoerende instantie		
RWSZ2020-00002219	Rijkswaterstaat Midden Nederland		
Zaaktype	Product	Subproduct	Hercontrole
Toezicht uitvoeren	Algemene controle		

Algemeen

Zaakomschrijving
Toezicht inspectie melding BBK513299.1 HHNK toepassen van schone grond op locatie Markermeer d.d. 17-12-2019 tm 01-02-2020

Ontvangen via	Kenmerk Initiator
Meldingpunt bodemkwaliteit	AMMD-19-Ioswal4-M15 werkbaan

Wetgeving

Aandachtsgebied	Juridische grondslag
Nat	Besluit bodemkwaliteit

Planning

Startdatum	Gewenste einddatum	Einddatum
10 oktober 2019	21 oktober 2019	12 februari 2020
Datum startwerkzaamheden	Bestaand, nieuw of ongepland werk	
	Nieuw gepland werk	

Status

Zaakstatus
Zaak afgerond

Aanvraag/Melding - RWSZ2020-00002219 Gewijzigde melding BBK513299.1 HHNK toepassen van schone grond op locatie Markermeer d.d. 17-12-2019 tm 01-02-2020

Zaakomschrijving
Gewijzigde melding BBK513299.1 HHNK toepassen van schone grond op locatie Markermeer d.d. 17-12-2019 tm 01-02-2020

Bedrijf en Organisatie - Hoogheemraadschap Hollands Noorderkwartier 37161516, Postbus 850 1440AW Purmerend

Statutaire naam	Hoogheemraadschap Hollands Noorderkwartier	
KvK nummer	Vestigingsnummer	Ingeschreven te
37161516	000004002636	

Datum oprichting

31 december 1701

Datum beëindiging

Telefoonnummer

Emailadres

Internet adres

info@hhnk.nl

www.hhnk.nl

Soort vestiging

Hoofd

Authentiek

Ja

GIS

Data eigenaar

RWS

Laag

GenGis22

Geouniek

af1665e7f70f4cbdab1721265066b723

X-Coordinaat

130563,760000

Y-Coordinaat

489888,480000

Meta informatie

<marker data="Zaak" type="1" text="" />

Medewerker - de heer ██████████, tel: ██████████

Geslacht

Voorletters

Roepnaam

Man

Voorvoegsels

Achternaam

Contact

Telefoonnummer werk

Mobiele telefoon zakelijk

E-mail werk

██████████@rws.nl

Objecten - [Vaarweg Markermeer

Water of weg

Vaarweg

Benaming water of weg

Markermeer

Aanvullende informatie

Extra informatie

Zandwinkvak VAL4, Vaargeul Amsterdam - Lemmer

Objecten

X-

Y-

Z-Coordinaat

131308,000000 m

490395,000000 m

Procedure uitvoer - RWSZ2020-00002219 Toezicht inspectie melding BBK513299.1 HHNK toepassen van schone grond op locatie Markermeer d.d. 17-12-2019 tm 01-02-2020 10-10-2019 [SAW@ - Toezicht uitvoeren 1.1]

Data eigenaar

RWS

Omschrijving

RWSZ2020-00002219 Toezicht inspectie melding BBK513299.1 HHNK toepassen van schone grond op locatie Markermeer d.d. 17-12-2019 tm 01-02-2020 10-10-2019

Start datum

10 oktober 2019

Procedure definitie

SAW@ - Toezicht uitvoeren 1.1

Procedure structuur

Toezicht uitvoeren V2.0

Einddatum

12 februari 2020

Plandatum

Toezicht of Handhaving - Toezicht inspectie melding BBK513299.1 HHNK toepassen van schone grond op locatie Markermeer d.d. 17-12-2019 tm 01-02-2020 10-10-2019 00:00

Datum uitvoer bezoek

12 februari 2020 1:30

Datum planning

10 oktober 2019 12:00

Aanleiding

Onderwerp

Toezicht inspectie melding BBK513299.1 HHNK toepassen van schone grond op locatie Markermeer d.d. 17-12-2019 tm 01-02-2020

Juridische grondslag

Besluit bodemkwaliteit

Activiteiten

Constatering

Waarneming

Toezicht inspectie Bbk melding toepassing zand tbv vooroevers AMMDHoom en Uitdam loswal 8 en 10 liggen stil vanwege de harde wind +7Bf Bij Hoorn is de Texel ook helemaal weg.

Conclusie

In orde

Zaak - RWSZ2019-00018662 Gewijzigde melding BBK513299.1 HHNK toepassen van schone grond op locatie Markermeer d.d. 17-12-2019 tm 01-02-2020 10-12-2019 Zaak afgerond Melding behandelen Melding Besluit bodemkwaliteit (Bbk)

Zaaknummer

RWSZ2019-00018662

Uitvoerende instantie

Rijkswaterstaat Midden Nederland

Zaaktype

Melding behandelen

Product

Melding Besluit bodemkwaliteit (Bbk)

Subproduct

Hercontrole

Algemeen

Zaakomschrijving

Gewijzigde melding BBK513299.1 HHNK toepassen van schone grond op locatie Markermeer d.d. 17-12-2019 tm 01-02-2020

Ontvangen via

Kenmerk Initiator

Meldingpunt bodemkwaliteit

AMMD-19-Ioswal4-M15 werkbaan

Wetgeving

Aandachtsgebied

Juridische grondslag

Nat

Besluit bodemkwaliteit

Activiteit

Artikel 35 d .toepassing van grond of baggerspecie in ophogingen in waterbouwkundige constructies en voor het verondiepen en dempen van een oppervlaktewaterlichaam

Planning

Startdatum

Gewenste einddatum

Einddatum

10 december 2019

15 december 2019

13 december 2019

Status

Zaakstatus

Zaak afgerond

Zaakresultaat

Resultaat vv aanvraag/melding

Positief beoordeeld



























Genetics PowerBrowser

Totaaloverzicht - Zaak

Medewerker	Datum	Tijd	Versie
	4 februari 2022	10:11:57	14.10.4

Zaak - RWSZ2020-00019024 Toezicht inspectie Melding BBK554198.0 toepassing van Vlijlaag Hertoeppassing HHNK locatie Scharwoude M3 01-12-2020 tm 26-02-2021 01-12-2020 Zaak afgerond Toezicht uitvoeren Algemene controle

Zaaknummer	Uitvoerende instantie		
RWSZ2020-00019024	Rijkswaterstaat Midden Nederland		
Zaaktype	Product	Subproduct	Hercontrole
Toezicht uitvoeren	Algemene controle		

Algemeen

Zaakomschrijving	Toezicht inspectie Melding BBK554198.0 toepassing van Vlijlaag Hertoeppassing HHNK locatie Scharwoude M3 01-12-2020 tm 26-02-2021		
Ontvangen via	Kenmerk Initiator		
Meldingpunt bodemkwaliteit	AMMD-20-INT-M7-M3 vlijlaag in Oeverdijk		

Wetgeving

Aandachtsgebied	Juridische grondslag		
Nat	Besluit bodemkwaliteit		
Activiteit	Artikel. 2.3 toepassen bouwstof in een oppervlaktewaterlichaam		

Planning

Startdatum	Gewenste einddatum	Einddatum
1 december 2020	12 december 2020	16 december 2020
Datum startwerkzaamheden	Bestaand, nieuw of ongepland werk	
	Nieuw gepland werk	

Status

Zaakstatus	Zaak afgerond
------------	---------------

Bedrijf en Organisatie - Hoogheemraadschap Hollands Noorderkwartier 37161516, Postbus 850 1440AW Purmerend

Statutaire naam	Hoogheemraadschap Hollands Noorderkwartier	
KvK nummer	Vestigingsnummer	Ingeschreven te
37161516	000004002636	
Datum oprichting	Datum beëindiging	

31 december 1701

Telefoonnummer

Emailadres

Internet adres

info@hknk.nl

www.hknk.nl

Soort vestiging

Hoofd

Authentiek

Ja

Contactpersoon - de heer

Geslachtsaanduiding

Voorletters

Voornaam

Voorvoegsels

Achternaam

Man

Telefoonnummer

Mobiel nummer

E-mail

@markermeerdijken.nl

DMS - 1608048431609 RWS2020-00137169

Adviseur

Omschrijving

1608048431609

Bestand

RWS\202012\GFO_ZAKEN\108281400\1608048431609.jpg

Bestandsformaat

JPEG Afbeeldingen

Datum aanmaak

16 december 2020

Datum verzending

Documentnummer

RWS2020-00137169

Mate van openbaarheid

Openbaar

DMS - 1608048431614 RWS2020-00137171

Adviseur

Omschrijving

1608048431614

Bestand

RWS\202012\GFO_ZAKEN\108281400\1608048431614.jpg

Bestandsformaat

JPEG Afbeeldingen

Datum aanmaak

16 december 2020

Datum verzending

Documentnummer

RWSD2020-00137171

Mate van openbaarheid

Openbaar

DMS - 1608048431619 RWSD2020-00137172

Adviseur

[Redacted]

Omschrijving

1608048431619

Bestand

RWS\202012\GFO_ZAKEN\108281400\1608048431619.jpg

Bestandsformaat

JPEG Afbeeldingen

Datum aanmaak

16 december 2020

Datum verzending

[Redacted]

Documentnummer

RWSD2020-00137172

Mate van openbaarheid

Openbaar

DMS - 1608048431556 RWSD2020-00137173

Adviseur

[Redacted]

Omschrijving

1608048431556

Bestand

RWS\202012\GFO_ZAKEN\108281400\1608048431556.jpg

Bestandsformaat

JPEG Afbeeldingen

Datum aanmaak

16 december 2020

Datum verzending

[Redacted]

Documentnummer

RWSD2020-00137173

Mate van openbaarheid

Openbaar

DMS - 1608048431562 RWSD2020-00137174

Adviseur

[Redacted]

Omschrijving

1608048431562

Bestand

RWS\202012\GFO_ZAKEN\108281400\1608048431562.jpg

Bestandsformaat

JPEG Afbeeldingen

Datum aanmaak

16 december 2020

Datum verzending

Documentnummer

RWSD2020-00137174

Mate van openbaarheid

Openbaar

DMS - 1608048431568 RWSD2020-00137175

Adviseur

Omschrijving

1608048431568

Bestand

RWS\202012\GFO_ZAKEN\108281400\1608048431568.jpg

Bestandsformaat

JPEG Afbeeldingen

Datum aanmaak

16 december 2020

Datum verzending

Documentnummer

RWSD2020-00137175

Mate van openbaarheid

Openbaar

DMS - 1608048431574 RWSD2020-00137176

Adviseur

Omschrijving

1608048431574

Bestand

RWS\202012\GFO_ZAKEN\108281400\1608048431574.jpg

Bestandsformaat

JPEG Afbeeldingen

Datum aanmaak

16 december 2020

Datum verzending

Documentnummer

RWSD2020-00137176

Mate van openbaarheid

Openbaar

DMS - 1608048431580 RWSD2020-00137177

Adviseur

[Redacted]

Omschrijving

1608048431580

Bestand

RWS\202012\GFO_ZAKEN\108281400\1608048431580.jpg

Bestandsformaat

JPEG Afbeeldingen

Datum aanmaak

16 december 2020

Datum verzending

Documentnummer

RWSD2020-00137177

Mate van openbaarheid

Openbaar

DMS - 1608048431586 RWSD2020-00137178

Adviseur

[Redacted]

Omschrijving

1608048431586

Bestand

RWS\202012\GFO_ZAKEN\108281400\1608048431586.jpg

Bestandsformaat

JPEG Afbeeldingen

Datum aanmaak

16 december 2020

Datum verzending

Documentnummer

RWSD2020-00137178

Mate van openbaarheid

Openbaar

DMS - 1608048431592 RWSD2020-00137179

Adviseur

[Redacted]

Omschrijving

1608048431592

Bestand

RWS\202012\GFO_ZAKEN\108281400\1608048431592.jpg

Bestandsformaat

JPEG Afbeeldingen

Datum aanmaak

16 december 2020

Datum verzending

Documentnummer

RWSD2020-00137179

Mate van openbaarheid

Openbaar

DMS - 1608048431598 RWSD2020-00137180

Adviseur

Omschrijving

1608048431598

Bestand

RWS\202012\GFO_ZAKEN\108281400\1608048431598.jpg

Bestandsformaat

JPEG Afbeeldingen

Datum aanmaak

16 december 2020

Datum verzending

Documentnummer

RWSD2020-00137180

Mate van openbaarheid

Openbaar

DMS - 1608048431604 RWSD2020-00137181

Adviseur

Omschrijving

1608048431604

Bestand

RWS\202012\GFO_ZAKEN\108281400\1608048431604.jpg

Bestandsformaat

JPEG Afbeeldingen

Datum aanmaak

16 december 2020

Datum verzending

Documentnummer

RWSD2020-00137181

Mate van openbaarheid

Openbaar

Medewerker - de heer [redacted], tel: [redacted]

Geslacht

Voorletters

Roepnaam

Man

Voorvoegsels

Achternaam

Contact

Telefoonnummer werk

Mobiele telefoon zakelijk

E-mail werk

[redacted]@rws.nl

Objecten

X-

Y-

Z-Coördinaat

130110,000000 m

515963,000000 m

Procedure uitvoer - RWSZ2020-00019024 Toezicht inspectie Melding BBK554198.0 toepassing van Vlijlaag Hertoepassing HHNK locatie Scharwoude M3 01-12-2020 tm 26-02-2021 01-12-2020 Toezicht uitvoeren Algemene controle [SAW@ - Toezicht uitvoeren 1.1]

Data eigenaar

RWS

Omschrijving

RWSZ2020-00019024 Toezicht inspectie Melding BBK554198.0 toepassing van Vlijlaag Hertoepassing HHNK locatie Scharwoude M3 01-12-2020 tm 26-02-2021 01-12-2020 Toezicht uitvoeren Algemene controle

Start datum

1 december 2020

Procedure definitie

Procedure structuur

SAW@ - Toezicht uitvoeren 1.1

Toezicht uitvoeren V2.0

Einddatum

Plandatum

16 december 2020

Toezicht of Handhaving - Toezicht inspectie Melding BBK554198.0 toepassing van Vlijlaag Hertoepassing HHNK locatie Scharwoude M3 01-12-2020 tm 26-02-2021 01-12-2020 00:00 [redacted]

Datum uitvoer bezoek

Datum planning

15 december 2020 11:00

1 december 2020 12:00

Aanleiding

Onderwerp

Toezicht inspectie Melding BBK554198.0 toepassing van Vlijlaag Hertoepassing HHNK locatie Scharwoude M3 01-12-2020 tm 26-02-2021

Juridische grondslag

Activiteiten

Besluit bodemkwaliteit

Artikel. 2.3 toepassen bouwstof in een oppervlaktewaterlichaam

Constatering

Waarneming

Toezicht inspectie hergebruik Vlijlaag bouwstof AMMD van module 15 naar module 3 Voorwaarden geïnspecteerd, geen aanmerkingen, zie foto's.

Conclusie

In orde

Zaak - RWSZ2020-00017888 Melding BBK554198.0 toepassing van BouwstofHertoepassing HHNK locatie Scharwoude 01-12-2020 tm 26-02-2021 24-11-2020 Zaak afgerond Melding behandelen Melding Besluit bodemkwaliteit (Bbk)

Zaaknummer

RWSZ2020-00017888

Uitvoerende instantie

Rijkswaterstaat Midden Nederland

Zaaktype

Melding behandelen

Product

Melding Besluit bodemkwaliteit (Bbk)

Subproduct

Hercontrole

Algemeen

Zaakomschrijving

Melding BBK554198.0 toepassing van BouwstofHertoepassing HHNK locatie Scharwoude 01-12-2020 tm 26-02-2021

Ontvangen via

Meldingpunt bodemkwaliteit

Kenmerk Initiator

AMMD-20-INT-M7-M3 vlijaag in Oeverdijk

Wetgeving

Aandachtsgebied

Nat

Juridische grondslag

Besluit bodemkwaliteit

Activiteit

Artikel. 2.3 toepassen bouwstof in een oppervlaktewaterlichaam

Planning

Startdatum

24 november 2020

Gewenste einddatum

29 november 2020

Einddatum

26 november 2020

Status

Zaakstatus

Zaak afgerond

Zaakresultaat

Resultaat vv aanvraag/melding

Positief beoordeeld



Genetics PowerBrowser

Totaaloverzicht - Zaak

Medewerker	Datum	Tijd	Versie
	4 februari 2022	10:13:22	14.10.4

Zaak - RWSZ2021-00012616 Toezicht inspectie Project Markermeerdijken conform projectplan, Bibi en Bbk. Algemeen toezicht en inspectie 04-01-2021 Zaak afgerond Toezicht uitvoeren Algemene controle

Zaaknummer	Uitvoerende instantie		
RWSZ2021-00012616	Rijkswaterstaat Midden Nederland		
Zaaktype	Product	Subproduct	Hercontrole
Toezicht uitvoeren	Algemene controle		Nee

Algemeen

Zaakomschrijving

Toezicht inspectie Project Markermeerdijken conform projectplan, Bibi en Bbk. Algemeen toezicht en inspectie

Toelichting op de zaakomschrijving

Project/object zaakVoor module 1 - 1533 km dijkversterking, overslag, ontgravingen en toepassingen

Wetgeving

Aandachtsgebied	Juridische grondslag
Nat Bodem,Nat Lozingen	Besluit bodemkwaliteit,Besluit lozen buiten inrichtingen (AMvB),Ontgrondingenwet (Ogw)

Activiteit

§ 3.9 lozen in verband met handelingen in het oppervlaktewaterlichaam (b.v. ontgravingen of baggerwerkzaamheden), Artikel 35 e. toepassing van grond of baggerspecie in aanvullingen, Artikel 35 h. tijdelijke opslag van grond of baggerspecie op of in de bodem of in een oppervlaktewaterlichaam, Artikel. 2.3 toepassen bouwstof in een oppervlaktewaterlichaam, Ontgronden

Planning

Startdatum	Gewenste einddatum	Einddatum
4 januari 2021	15 januari 2021	3 juni 2021
Datum startwerkzaamheden	Bestaand, nieuw of ongepland werk	
	Bestaand gepland werk	

Status

Zaakstatus

Zaak afgerond

Zaakresultaat

Resultaat vv aanvraag/melding

Conform wet- en regelgeving

Bedrijf en Organisatie - Unie van Marken V.O.F. 64566773, Hoogedijk 1-D 1145PM Katwoude

Statutaire naam

Unie van Marken V.O.F.

KvK nummer	Vestigingsnummer	Ingeschreven te
64566773	000033381399	

Datum oprichting	Datum beëindiging
1 november 2015	

Soort vestiging
Hoofd

Authentiek
Ja

Medewerker - de heer [redacted] **tel:** [redacted]

Geslacht	Voorletters	Roepnaam
Man	[redacted]	[redacted]

Voorvoegsels	Achternaam
[redacted]	[redacted]

Contact

Telefoonnummer werk	Mobiele telefoon zakelijk	E-mail werk
[redacted]	[redacted]	[redacted]@rws.nl

Procedure uitvoer - RWSZ2021-00012616 Toezicht inspectie Project Markermeerdijken conform projectplan, Blbi en Bbk. Algemeen toezicht en inspectie 04-01-2021 Toezicht uitvoeren Algemene controle [SAW@ - Toezicht uitvoeren 1.1]

Data eigenaar
RWS

Omschrijving
RWSZ2021-00012616 Toezicht inspectie Project Markermeerdijken conform projectplan, Blbi en Bbk. Algemeen toezicht en inspectie 04-01-2021 Toezicht uitvoeren Algemene controle

Start datum
4 januari 2021

Procedure definitie	Procedure structuur
SAW@ - Toezicht uitvoeren 1.1	Toezicht uitvoeren V2.0

Einddatum	Plandatum
3 juni 2021	[redacted]

Toezicht of Handhaving - Toezicht inspectie Project Markermeerdijken conform projectplan, Blbi en Bbk. Algemeen toezicht en inspectie 07-06-2021 00:00 []

Datum uitvoer bezoek	Datum planning
1 juni 2021 9:00	7 juni 2021 12:00

Aanleiding

Onderwerp
Toezicht inspectie Project Markermeerdijken conform projectplan, Blbi en Bbk. Algemeen toezicht en inspectie

Juridische grondslag	Activiteiten
Besluit bodemkwaliteit, Besluit lozen buiten inrichtingen (AMvB), Ontgrondingenwet (Ogw)	§ 3.9 lozen in verband met handelingen in het oppervlaktewaterlichaam (b.v. ontgravingen of baggerwerkzaamheden), Artikel 35 e. toepassing van grond of baggerspecie in aanvullingen, Artikel 35 h. tijdelijke opslag

van grond of baggerspecie op of in de bodem of in een oppervlaktewaterlichaam, Artikel. 2.3 toepassen bouwstof in een oppervlaktewaterlichaam, Ontgronden

Constatering

Waarneming

Toezicht inspectie AMMD, inspectie met uitvoering [redacted] toepassing vlijlaag module 2-3 afkomstig van zuid module 15 laatste vrachten, geen afwijkingen. Toepassing van antistuiw grond/bagger van depot de Weel naar module 2 geïnspecteerd, netjes toegepast ligt ook nog een voorraadjie, zijn nog bezig. Ontgraving vlijlaag module geïnspecteerd, bovenlaag naast oude fietspad moet apart worden ontgraven, aanwijzing gegeven. Oude houten wering wordt extra verwijderd alvorens nieuwe zand (werkbaan) wordt aangebracht. Oude werkdepotjes grond nabij de nieuwe damwanden bij gemaal Wester Kogge zullen de bordjes worden hersteld, grond is ingemeten, overzicht volgt. Werkdepots ter hoogte van de Weel geïnspecteerd, zijn ingemeten en van bordjes voorzien, parkoempalen zijn afgevoerd, kleine palen liggen nog in depot, afvoer wordt nog over nagedacht. Verder aan het vertikaal draineren van de zandbaan ter hoogte van waar de vlijlaag en parkoempalen zijn verwijderd. Zeewierlaag is nog niet helemaal verwijderd, deel is in depot gezet, zal ook nog een hergebruik of afvoer voor worden uitgezocht. Onder de aandacht. Tot aan gemaal Mantel-Schardam zandbaan opgespoten, verder geen bijzonderheden. Deel Midden module 5 Aanvoeren van zand voor werkbaan, draineren. Klein deel, ca 2 beunvrachten vlijlaag voor module 2-3 nog in depot. Deel Zuid Laatste vrachten aan vlijlaag aan het afvoeren voor module 2-3. Stenen van het talud zijn apart verwijderd en tijdelijk bij LW 10 opgeslagen voor verdere afvoer naar verwerker, schoon puin.

Conclusie

In orde

Zaak - RWSZ2021-00011601 Toezicht inspectie Project Markermeerdijken conform projectplan, Bibi en Bbk. Algemeen toezicht en inspectie 04-01-2021 Zaak afgerond Toezicht uitvoeren Algemene controle

Zaaknummer

RWSZ2021-00011601

Uitvoerende instantie

Rijkswaterstaat Midden Nederland

Zaaktype

Toezicht uitvoeren

Product

Algemene controle

Subproduct

Hercontrole

Nee

Algemeen

Zaakomschrijving

Toezicht inspectie Project Markermeerdijken conform projectplan, Bibi en Bbk. Algemeen toezicht en inspectie

Toelichting op de zaakomschrijving

Project/object zaak Voor module 1 - 1533 km dijkversterking, overslag, ontgravingen en toepassingen

Wetgeving

Aandachtsgebied

Nat Bodem

Juridische grondslag

Besluit bodemkwaliteit, Besluit lozen buiten inrichtingen (AMvB), Ontgrondingenwet (Ogw)

Activiteit

§ 3.7 lozen t.g.v. van Op en overslag van goederen, § 3.9 lozen in verband met handelingen in het oppervlaktewaterlichaam (b.v. ontgravingen of baggerwerkzaamheden), Artikel 35 d. toepassing van grond of baggerspecie in ophogingen in waterbouwkundige constructies en voor het verondiepen en dempen van een oppervlaktewaterlichaam, Artikel 35 h. tijdelijke opslag van grond of baggerspecie op of in de bodem of in een oppervlaktewaterlichaam, Ontgronden

Planning

Startdatum

4 januari 2021

Gewenste einddatum

15 januari 2021

Einddatum

19 mei 2021

Datum startwerkzaamheden

Bestaand, nieuw of ongepland werk

Bestaand gepland werk

Status

Zaakstatus

Zaak afgerond

Zaakresultaat

Resultaat vv aanvraag/melding

Conform wet- en regelgeving

Zaak - RWSZ2021-00014794 Toezicht inspectie 6-7-2021 Project Markermeerdijken conform projectplan, Bibi en Bbk. Algemeen toezicht en inspectie 04-01-2021 Zaak afgerond Toezicht uitvoeren Algemene controle

Zaaknummer	Uitvoerende instantie		
RWSZ2021-00014794	Rijkswaterstaat Midden Nederland		
Zaaktype	Product	Subproduct	Hercontrole
Toezicht uitvoeren	Algemene controle		Nee

Algemeen

Zaakomschrijving

Toezicht inspectie 6-7-2021 Project Markermeerdijken conform projectplan, Bibi en Bbk. Algemeen toezicht en inspectie

Wetgeving

Aandachtsgebied	Juridische grondslag
Nat Bodem	Besluit bodemkwaliteit, Besluit lozen buiten inrichtingen (AMvB), Ontgrondingenwet (Ogw)

Activiteit

§ 3.9 lozen in verband met handelingen in het oppervlaktewaterlichaam (b.v. ontgravingen of baggerwerkzaamheden), Artikel 35 e. toepassing van grond of baggerspecie in aanvullingen, Artikel 35 h. tijdelijke opslag van grond of baggerspecie op of in de bodem of in een oppervlaktewaterlichaam, Artikel 2.3 toepassen bouwstof in een oppervlaktewaterlichaam, Ontgronden

Planning

Startdatum	Gewenste einddatum	Einddatum
4 januari 2021	15 januari 2021	12 juli 2021
Datum startwerkzaamheden	Bestaand, nieuw of ongepland werk	
	Bestaand gepland werk	

Status

Zaakstatus

Zaak afgerond

Zaakresultaat

Resultaat vv aanvraag/melding

Conform wet- en regelgeving

Zaak - RWSZ2021-00014908 Toezicht inspectie 13-7-2021 Project Markermeerdijken conform projectplan, Bibi en Bbk. Algemeen toezicht en inspectie 04-01-2021 Zaak afgerond Toezicht uitvoeren Algemene controle

Zaaknummer	Uitvoerende instantie		
RWSZ2021-00014908	Rijkswaterstaat Midden Nederland		
Zaaktype	Product	Subproduct	Hercontrole
Toezicht uitvoeren	Algemene controle		Nee

Algemeen

Zaakomschrijving

Toezicht inspectie 13-7-2021 Project Markermeerdijken conform projectplan, Bibi en Bbk. Algemeen toezicht en inspectie

Wetgeving

Aandachtsgebied

Nat Bodem

Juridische grondslag

Besluit bodemkwaliteit, Besluit lozen buiten inrichtingen (AMvB), Ontgrondingenwet (Ogw)

Activiteit

§ 3.9 lozen in verband met handelingen in het oppervlaktewaterlichaam (b.v. ontgravingen of baggerwerkzaamheden), Artikel 35 e. toepassing van grond of baggerspecie in aanvullingen, Artikel 35 h. tijdelijke opslag van grond of baggerspecie op of in de bodem of in een oppervlaktewaterlichaam, Artikel 2.3 toepassen bouwstof in een oppervlaktewaterlichaam, Ontgronden

Planning

Startdatum

4 januari 2021

Gewenste einddatum

15 januari 2021

Einddatum

14 juli 2021

Datum startwerkzaamheden

Bestaand, nieuw of ongepland werk

Bestaand gepland werk

Status

Zaakstatus

Zaak afgerond

Zaakresultaat

Resultaat vv aanvraag/melding

Conform wet- en regelgeving



Genetics PowerBrowser

Totaaloverzicht - Zaak

Medewerker	Datum	Tijd	Versie
	4 februari 2022	11:04:01	14.10.4

Zaak - RWSZ2021-00013359 Toezicht inspectie 15/6 Project Markermeerdijken conform projectplan, Blbi en Bbk. Algemeen toezicht en inspectie 04-01-2021 Zaak afgerond Toezicht uitvoeren Algemene controle

Zaaknummer	Uitvoerende instantie		
RWSZ2021-00013359	Rijkswaterstaat Midden Nederland		
Zaaktype	Product	Subproduct	Hercontrole
Toezicht uitvoeren	Algemene controle		Nee

Algemeen

Zaakomschrijving
Toezicht inspectie 15/6 Project Markermeerdijken conform projectplan, Blbi en Bbk. Algemeen toezicht en inspectie

Toelichting op de zaakomschrijving

Project/object zaakVoor module 1 - 1533 km dijkversterking, overslag, ontgravingen en toepassingen

Wetgeving

Aandachtsgebied	Juridische grondslag
Nat Bodem	Besluit bodemkwaliteit, Besluit lozen buiten inrichtingen (AMvB), Ontgrondingenwet (Ogw), Waterwet (Wtw)

Planning

Startdatum	Gewenste einddatum	Einddatum
4 januari 2021	15 januari 2021	17 juni 2021
Datum startwerkzaamheden	Bestaand, nieuw of ongepland werk	
	Bestaand gepland werk	

Status

Zaakstatus
Zaak afgerond

Zaakresultaat

Resultaat vv aanvraag/melding
Conform wet- en regelgeving

Bedrijf en Organisatie - Unie van Marken V.O.F. 64566773, Hoogedijk 1-D 1145PM Katwoude

Statutaire naam
Unie van Marken V.O.F.

KvK nummer	Vestigingsnummer	Ingeschreven te
64566773	000033381399	

Datum oprichting Datum beëindiging

1 november 2015

Soort vestiging

Hoofd

Authentiek

Ja

Medewerker - de heer [redacted], tel: [redacted]

Geslacht

Voorletters

Roepnaam

Man

Voorvoegsels

Achternaam

Contact

Telefoonnummer werk

Mobiele telefoon zakelijk

E-mail werk

[redacted]@rws.nl

Medewerker - de heer [redacted], tel: [redacted]

Geslacht

Voorletters

Roepnaam

Man

Voorvoegsels

Achternaam

Contact

Telefoonnummer werk

Mobiele telefoon zakelijk

E-mail werk

[redacted]@rws.nl

Procedure uitvoer - RWSZ2021-00013359 Toezicht inspectie Project Markermeerdijken conform projectplan, Blbi en Bbk. Algemeen toezicht en inspectie 04-01-2021 Toezicht uitvoeren Algemene controle [SAW@ - Toezicht uitvoeren 1.1]

Data eigenaar

RWS

Omschrijving

RWSZ2021-00013359 Toezicht inspectie Project Markermeerdijken conform projectplan, Blbi en Bbk. Algemeen toezicht en inspectie 04-01-2021 Toezicht uitvoeren Algemene controle

Start datum

4 januari 2021

Procedure definitie

SAW@ - Toezicht uitvoeren 1.1

Procedure structuur

Toezicht uitvoeren V2.0

Einddatum

17 juni 2021

Plandatum

Toezicht of Handhaving - Toezicht inspectie Project Markermeerdijken conform projectplan, Blbi en Bbk. Algemeen toezicht en inspectie 17-06-2021 00:00

Datum uitvoer bezoek

15 juni 2021 10:00

Datum planning

17 juni 2021 12:00

Aanleiding

Onderwerp

Toezicht inspectie Project Markermeerdijken conform projectplan, Blbi en Bbk. Algemeen toezicht en inspectie

Juridische grondslag

Activiteiten

Besluit bodemkwaliteit, Besluit lozen buiten inrichtingen (AMvB), Ontgrondingenwet (Ogw), Waterwet (Wtw)

Constatering

Waarneming

Toezicht inspectie project Markermeerdijken Inspectie zuid, gestart thv de Hoeklingsdam (DP135) opmerking afval (doek) laten liggen, opruimen en afvoeren Afgraven vlijlaag en bovengrond gestopt, nog niet alles weg. Afspraak maken met uitvoering om bij start na bouwvak samen te inspecteren en sturen voor gescheiden ontgravingen etc. Verder bij DP113 vanwege inklinking van de zandbaan een kleine verzakking ook van het steentalud met als gevolg water inzijging, later al met herstelmaatregelen bezig. (zand ophoging) Geen bijzondere depots. Inspectie Noord, deel module 1 ontgraving afgerond en aangevuld met zand. Bovengrond naast fietspad netjes in depot gezet. Verder actief met aanvullen zand via overslag, aanvoer en verwerken van anti stuif slib en profileren van de buitendijkse kwelsloot door zuigen en opspuiten. (talud maken)

Conclusie

In orde

Zaak - RWSZ2021-00011601 Toezicht inspectie Project Markermeerdijken conform projectplan, Blbi en Bbk. Algemeen toezicht en inspectie 04-01-2021 Zaak afgerond Toezicht uitvoeren Algemene controle

Zaaknummer

Uitvoerende instantie

RWSZ2021-00011601

Rijkswaterstaat Midden Nederland

Zaaktype

Product

Subproduct

Hercontrole

Toezicht uitvoeren

Algemene controle

Nee

Algemeen

Zaakomschrijving

Toezicht inspectie Project Markermeerdijken conform projectplan, Blbi en Bbk. Algemeen toezicht en inspectie

Toelichting op de zaakomschrijving

Project/object zaak Voor module 1 - 1533 km dijkversterking, overslag, ontgravingen en toepassingen

Wetgeving

Aandachtsgebied

Juridische grondslag

Nat Bodem

Besluit bodemkwaliteit, Besluit lozen buiten inrichtingen (AMvB), Ontgrondingenwet (Ogw)

Activiteit

§ 3.7 lozen t.g.v. van Op en overslag van goederen , § 3.9 lozen in verband met handelingen in het oppervlaktewaterlichaam (b.v. ontgravingen of baggerwerkzaamheden) , Artikel 35 d .toepassing van grond of baggerspecie in ophogingen in waterbouwkundige constructies en voor het verondiepen en dempen van een oppervlaktewaterlichaam , Artikel 35 h. tijdelijke opslag van grond of baggerspecie op of in de bodem of in een oppervlaktewaterlichaam, Ontgronden

Planning

Startdatum

Gewenste einddatum

Einddatum

4 januari 2021

15 januari 2021

19 mei 2021

Datum startwerkzaamheden

Bestaand, nieuw of ongepland werk

Bestaand gepland werk

Status

Zaakstatus

Zaak afgerond

Zaakresultaat

Resultaat vv aanvraag/melding

Conform wet- en regelgeving

Zaak - RWSZ2021-00013367 Toezicht inspectie 16/6 Project Markermeerdijken conform projectplan, Blbi en Bbk. Algemeen toezicht en inspectie 04-01-2021 Zaak afgerond Toezicht uitvoeren Algemene controle

Zaaknummer	Uitvoerende instantie		
RWSZ2021-00013367	Rijkswaterstaat Midden Nederland		
Zaaktype	Product	Subproduct	Hercontrole
Toezicht uitvoeren	Algemene controle		Nee

Algemeen

Zaakomschrijving

Toezicht inspectie 16/6 Project Markermeerdijken conform projectplan, Blbi en Bbk. Algemeen toezicht en inspectie

Toelichting op de zaakomschrijving

Project/object zaakVoor module 1 - 1533 km dijkversterking, overslag, ontgravingen en toepassingen

Wetgeving

Aandachtsgebied	Juridische grondslag
Nat Bodem	Besluit bodemkwaliteit,Besluit lozen buiten inrichtingen (AMvB),Ontgrondingenwet (Ogw)

Planning

Startdatum	Gewenste einddatum	Einddatum
4 januari 2021	15 januari 2021	17 juni 2021

Datum startwerkzaamheden	Bestaand, nieuw of ongepland werk
	Bestaand gepland werk

Status

Zaakstatus

Zaak afgerond

Zaakresultaat

Resultaat vv aanvraag/melding

Conform wet- en regelgeving



Genetics PowerBrowser

Totaaloverzicht - Zaak

Medewerker	Datum	Tijd	Versie
	4 februari 2022	11:05:11	14.10.4

Zaak - RWSZ2021-00013367 Toezicht inspectie 16/6 Project Markermeerdijken conform projectplan, Blbi en Bbk. Algemeen toezicht en inspectie 04-01-2021 Zaak afgerond Toezicht uitvoeren Algemene controle

Zaaknummer	Uitvoerende instantie		
RWSZ2021-00013367	Rijkswaterstaat Midden Nederland		
Zaaktype	Product	Subproduct	Hercontrole
Toezicht uitvoeren	Algemene controle		Nee

Algemeen

Zaakomschrijving
Toezicht inspectie 16/6 Project Markermeerdijken conform projectplan, Blbi en Bbk. Algemeen toezicht en inspectie

Toelichting op de zaakomschrijving

Project/object zaakVoor module 1 - 1533 km dijkversterking, overslag, ontgravingen en toepassingen

Wetgeving

Aandachtsgebied	Juridische grondslag
Nat Bodem	Besluit bodemkwaliteit, Besluit lozen buiten inrichtingen (AMvB), Ontgrondingenwet (Ogw)

Planning

Startdatum	Gewenste einddatum	Einddatum
4 januari 2021	15 januari 2021	17 juni 2021
Datum startwerkzaamheden	Bestaand, nieuw of ongepland werk	
	Bestaand gepland werk	

Status

Zaakstatus
Zaak afgerond

Zaakresultaat

Resultaat vv aanvraag/melding
Conform wet- en regelgeving

Bedrijf en Organisatie - Unie van Marken V.O.F. 64566773, Hoogedijk 1-D 1145PM Katwoude

Statutaire naam
Unie van Marken V.O.F.

KvK nummer	Vestigingsnummer	Ingeschreven te
64566773	000033381399	

Datum oprichting Datum beëindiging

1 november 2015

Soort vestiging

Hoofd

Authentiek

Ja

Medewerker - de heer [redacted], tel: [redacted]

Geslacht

Voorletters

Roepnaam

Man

Voorvoegsels

Achternaam

Contact

Telefoonnummer werk

Mobiele telefoon zakelijk

E-mail werk

[redacted] [redacted] [redacted]@rws.nl

Medewerker - de heer [redacted], tel: [redacted]

Geslacht

Voorletters

Roepnaam

Man

Voorvoegsels

Achternaam

Contact

Telefoonnummer werk

Mobiele telefoon zakelijk

E-mail werk

[redacted] [redacted] [redacted]@rws.nl

Procedure uitvoer - RWSZ2021-00013367 Toezicht inspectie Project Markermeerdijken conform projectplan, Blbi en Bbk. Algemeen toezicht en inspectie 04-01-2021 Toezicht uitvoeren Algemene controle [SAW@ - Toezicht uitvoeren 1.1]

Data eigenaar

RWS

Omschrijving

RWSZ2021-00013367 Toezicht inspectie Project Markermeerdijken conform projectplan, Blbi en Bbk. Algemeen toezicht en inspectie 04-01-2021 Toezicht uitvoeren Algemene controle

Start datum

4 januari 2021

Procedure definitie

SAW@ - Toezicht uitvoeren 1.1

Procedure structuur

Toezicht uitvoeren V2.0

Einddatum

17 juni 2021

Plandatum

Toezicht of Handhaving - Toezicht inspectie Project Markermeerdijken conform projectplan, Blbi en Bbk. Algemeen toezicht en inspectie 17-06-2021 00:00

Datum uitvoer bezoek

16 juni 2021 10:00

Datum planning

17 juni 2021 12:00

Aanleiding

Onderwerp

Toezicht inspectie Project Markermeerdijken conform projectplan, Blbi en Bbk. Algemeen toezicht en inspectie

Juridische grondslag

Activiteiten

Besluit bodemkwaliteit,Besluit lozen buiten inrichtingen (AMvB),Ontgrondingenwet (Ogw)

Constatering

Waarneming

Toezicht inspectie milieuvlucht.Overzicht van project van de delen noord-midden-zuid, 33 km dijkversterking.Geen afwijkingen geconstateerd, foto rapportage op G schijf.

Conclusie

In orde

Zaak - RWSZ2021-00013342 Toezicht inspectie milieuvlucht RWSMN2104P, Ontgrondingen-vlucht IJsselmeer-Markermeer-Randmeren 14-05-2021 Zaak afgerond Toezicht uitvoeren Algemene controle

Zaaknummer

Uitvoerende instantie

RWSZ2021-00013342

Rijkswaterstaat Midden Nederland

Zaaktype

Product

Subproduct

Hercontrole

Toezicht uitvoeren

Algemene controle

Nee

Algemeen

Zaakomschrijving

Toezicht inspectie milieuvlucht RWSMN2104P, Ontgrondingen-vlucht IJsselmeer-Markermeer-Randmeren

Wetgeving

Aandachtsgebied

Juridische grondslag

Nat Gebruik

Besluit bodemkwaliteit,Besluit lozen buiten inrichtingen (AMvB),Ontgrondingenwet (Ogw)

Activiteit

§ 3.9 lozen in verband met handelingen in het oppervlaktewaterlichaam (b.v. ontgravingen of baggerwerkzaamheden).,Artikel 35 e. toepassing van grond of baggerspecie in aanvullingen,Artikel 35 h. tijdelijke opslag van grond of baggerspecie op of in de bodem of in een oppervlaktewaterlichaam,Ontgronden

Planning

Startdatum

Gewenste einddatum

Einddatum

14 mei 2021

25 mei 2021

17 juni 2021

Datum startwerkzaamheden

Bestaand, nieuw of ongepland werk

14 mei 2021

Bestaand gepland werk

Status

Zaakstatus

Zaak afgerond

Zaak - RWSZ2021-00013359 Toezicht inspectie 15/6 Project Markermeerdijken conform projectplan, Blbi en Bbk. Algemeen toezicht en inspectie 04-01-2021 Zaak afgerond Toezicht uitvoeren Algemene controle

Zaaknummer

Uitvoerende instantie

RWSZ2021-00013359

Rijkswaterstaat Midden Nederland

Zaaktype

Product

Subproduct

Hercontrole

Toezicht uitvoeren

Algemene controle

Nee

Algemeen

Zaakomschrijving

Toezicht inspectie 15/6 Project Markermeerdijken conform projectplan, Bibi en Bbk. Algemeen toezicht en inspectie

Toelichting op de zaakomschrijving

Project/object zaakVoor module 1 - 1533 km dijkversterking, overslag, ontgravingen en toepassingen

Wetgeving

Aandachtsgebied

Juridische grondslag

Nat Bodem

Besluit bodemkwaliteit, Besluit lozen buiten inrichtingen (AMvB), Ontgrondingenwet (Ogw), Waterwet (Wtw)

Planning

Startdatum

Gewenste einddatum

Einddatum

4 januari 2021

15 januari 2021

17 juni 2021

Datum startwerkzaamheden

Bestaand, nieuw of ongepland werk

Bestaand gepland werk

Status

Zaakstatus

Zaak afgerond

Zaakresultaat

Resultaat vv aanvraag/melding

Conform wet- en regelgeving

Van: [redacted] (MN)
Verzonden: woensdag 7 juli 2021 15:02
Aan: [redacted] UVM; [redacted] UVM; [redacted]@unievanmarken.nl
CC: [redacted] (ON); [redacted]
Onderwerp: RE: Toezicht AMMD Rijkswaterstaat week 26/27

Heren goedemiddag,

Hierbij kort verslag waarneming en of aandachtspunten naar aanleiding van toezicht week 26, na zeer heftige regenbui. En direct van week 27, terugkomst van [redacted].

Van [redacted] (midden) reactie ontvangen op vraag van 2 weken terug betreffende planning. [redacted] dank, prima.

6-weeken planning Uitvoering

[Belangrijk voor doelstelling duurzaam hergebruik grond- en bouwstoffen is begin, boringen vooronderzoek/proefsleuven lagen-ontgraving-tijdelijke opslag-hertoepassing/nieuwe ontwerp](#)

Noord

Contact gehad met [redacted].
Toepassen van anti-stuif en egaliseren. Herprofileren buitendijkse kwelsloot.
Mogelijkheden voor toegang en transport zandbaan afgestemd, beschikbaarheid via [redacted].

Midden

Contact gehad met [redacted].
Mogelijkheden voor toegang en transport zandbaan afgestemd, beschikbaarheid site carrier via survey.
Samenstelling boven-laag DP80-86, opzoeken melding, navraag uitvoering en evt zeefproef. (actie [redacted] week 29)

Zuid

Contact gehad met [redacted].
Proefsleuven ATKB, aangemeld. ([redacted]) Benieuwd naar resultaten. Buitenzijde meegekeken, sleuf enkel van kern naar buiten, vlijlaag en bekleding waren al verwijderd. Is dus een deel doorsnede van betreffende dijkvak. (jammer)
Scheiden van oude steenbekleding (boven vlijlaag) en hertoepassen in nieuwe buiten steenbekledings-oever. Zeefgrond val allemaal op de vlijlaag, zeven gebeurd maar voor ca 50%. (beetje slordig/onverschillig werken, aandacht)
Verder windkracht 7-8 en zandstorm op de verdere werkbaan.
Mogelijkheden voor toegang en transport zandbaan afgestemd, beschikbaarheid via [redacted] voor 4x4

Nog geen terugkoppeling ontvangen van [ruimen van afval-doek](#)
DP113 [inklinking/verzakking](#) van de zandbaan, nog geen reactie en of terugkoppeling ontvangen. (melding onvoorzien)

Na bouwvak start met ronde uitvoeringswerk N-M-Z samen met uitvoering mbv planning en specifiek ontgraving.

Volgende week, afstemming over uniformiteit N-M-Z tijdelijke en werkdepots buitendijks. (locaties en werkwijzen)

Met vriendelijke groet,

.....
Rijkswaterstaat Midden-Nederland
directie Networkmanagement, afdeling Handhaving
 Zuiderwagenplein 2 | 8224 AD Lelystad | Kamer 675 noord
 Postbus 2232, 3500 GE UTRECHT

M [redacted]
 [redacted]@rws.nl
www.rijkswaterstaat.nl

Water. Wegen. Werken. Rijkswaterstaat.
 T-centraal [redacted] of bij incidenten/calamiteiten Centrale Meldpost IJsselmeergebied [redacted] (24/7)
www.rijkswaterstaat.nl of bel [redacted] (landelijke informatielijn voor klacht, vraag of idee over weg of vaarweg!)

.....  Denk aan het milieu voordat u dit bericht print!

t.i.: CC mail wordt onregelmatig gelezen, CC= geen actie

Van: [redacted] (MN)
Verzonden: donderdag 17 juni 2021 13:56
Aan: [redacted] UVM <[redacted]@unievanmarken.nl>; J [redacted] UVM <[redacted]@unievanmarken.nl>; [redacted]@unievanmarken.nl
CC: [redacted]@markermeerdijken.nl>; [redacted]@markermeerdijken.nl>; [redacted] (ON) <[redacted]@rws.nl>
Onderwerp: Toezicht AMMD Rijkswaterstaat

Heren,

Afgelopen dinsdag even toezichtrondje gedaan op Zuid en Noord. (Midden, overgeslagen, sorry [redacted])

Toezicht inspectie project Markermeerdijken

[Inspectie zuid](#), gestart thv de Hoeklingsdam (DP135)

- opmerking afval (doek) laten liggen, opruimen en afvoeren, zie foto



Afgraven vlijlaag en bovengrond gestopt, nog niet alles weg.

- Afspraak maken met uitvoering om bij start na bouwvak samen te inspecteren en sturen voor gescheiden ontgravingen en depot(s) etc.

Verder bij DP113 vanwege inklinking van de zandbaan een kleine verzakking ook van het steentalud met als gevolg water inzijging, later al met herstelmaatregelen bezig. (zand ophoging) zie foto

Opmerking, bij zand aanvullen wel de rijplaten laten liggen !!!!!

■■■■■, maatregelen na onvoorziene omstandigheden altijd melden bij RWS.



Geen bijzondere depots.

Inspectie Noord, deel module 1 ontgraving afgerond en aangevuld met zand. Bovengrond naast fietspad netjes in depot gezet. (inmeten, keuren, hergebruik/afvoeren, melden)



Bedankt ■■■■, en shovelchauffeur KWS

Verder actief met aanvullen zand via overslag, aanvoer en verwerken van anti stuif slib en profileren van de buitendijkse kwelsloot door zuigen en opspuiten. (talud maken)

Algemeen (uitvoering)

- Graag 6 weken planning uitvoering, conform oude afspraak ■■■■
- Aandacht voor gescheiden ontgravingen conform Blbi-meldingen (buitendijks), afspraak na bouwvak inspectieronde RWS/uitvoerder
 - Bovengrond
 - Steenbekleding

- o Vlijlaag, puin/grond
- o Overige lagen, hout-wier etc.
- o Tijdelijke depots en werkdepots, aansluitend verwerken/vastleggen in grondstromenplan
- Afval opruimen en afvoeren
- Nader onderzoek/afperking PFAS uitbijters volgens vooronderzoek PFAS

Zie planning en evt reactie graag tegemoet.

Met vriendelijke groet,

.....
Rijkswaterstaat Midden-Nederland
directie Netwerkmanagement, afdeling Handhaving
Zuiderwagenplein 2 | 8224 AD Lelystad | Kamer 675 noord
Postbus 2232, 3500 GE UTRECHT

.....
M [redacted]
[redacted]@rws.nl
www.rijkswaterstaat.nl

.....
Water. Wegen. Werken. Rijkswaterstaat.
T-centraal [redacted] of bij incidenten/calamiteiten Centrale Meldpost IJsselmeergebied [redacted] **(24/7)**
www.rijkswaterstaat.nl of bel [redacted] *(landelijke informatielijn voor klacht, vraag of idee over weg of vaarweg!)*

.....  Denk aan het milieu voordat u dit bericht print!

t.i.: CC mail wordt onregelmatig gelezen, CC= geen actie

Van: (MN)
 Verzonden: woensdag 7 juli 2021 15:03
 Aan: [Redacted]
 Onderwerp: RE: Planning

Aantekeningen.

Grondstromen/bevoegd gezag 6- wekelijks overleg gehad. [Redacted] weer terug en voorgezeten.
 Onderwerpen;
 Reactie factsheet, Factsheet Omgaan met PFAS Markermeerdijken, reactie ontbreekt nog van omgevingsdienst Amsterdam ([Redacted])
 Verzet, [Redacted]
 Melding GBT, voorbereiding [Redacted]. Belangrijk beheersgrenzen-kaart mbt droge oevergebieden. Melding droog-ODNZK en nat-RWS MN
 PFAS overschrijding DP 137-142 gegevens delen, nader onderzoek naar aanleiding van uitbijters
 Kennis delen met [Redacted], zie ook reactie Factsheet
 Inzetten partijkeuring Historische dijkdoorgraving, zie grote historisch onderzoek, deze meegeven aan de onderzoeksbureaus tbv historisch onderzoek. (document "Spiegel van een dijk")
 Toevoegen BBk melding in Soflo, ([Redacted]) is afgestemd met de uitvoerders N-M-Z en aangevuld. (actie; [Redacted] toets)
 Baggerspecie B Weel, nieuwe verdringingspecie nav druklaag. Deze specie heeft verhoogd chlondegehalte van ca 3400 mg/l, normering toepassing opp.water is ca. 340 mg/l. (probleem)
 Depots Module 01 Schouwborg, afgerond. Ontgraving in orde, grond is in 2 depots gezet op de zandbaan voor de schouwborg (zie 16 juni) en zal AP04 worden gekeurd.
 Depot hout/puin Depot de Weel Module 04, hout/parkoen/puin afgevoerd, over dikke palen met grond. Meedenken hoe zo gescheiden mogelijk af te voeren. (check [Redacted])
 PFAS onderzoek Module 15, reactie op vraag [Redacted], eind deze week. ([Redacted], RWS)
 Onderzoeksplanning, actie [Redacted], doorgeven bemonsteringen en proefsleuven. (doorlopend)

Met vriendelijke groet,

[Redacted]

Rijkswaterstaat Midden-Nederland
 directie Netwerkmanagement, afdeling Handhaving
 Zuidenvlagenplein 2 | 8224 AD Lelystad | Kamer 675 noord
 Postbus 2232, 3500 GE UTRECHT

M
grws.nl
www.rijkswaterstaat.nl

Water. Wegen. Werken. Rijkswaterstaat.
 I-centraal of bij incidenten/calamiteiten Centrale Meldpost IJsselmeergebied [Redacted] (24/7)
www.rijkswaterstaat.nl of bel [Redacted] (landelijke informatielijn voor klacht, vraag of idee over weg of vaarweg!)
 Denk aan het milieu voordat u dit bericht print!

!.: CC mail wordt onregelmatig gelezen, CC= geen actie

Van: [Redacted] @markermeerdijken.nl
 Verzonden: dinsdag 6 juli 2021 09:56
 Aan: (MN) <[Redacted]@rws.nl>; [Redacted]@odnzk.nl>; [Redacted] (ON) <[Redacted]@rws.nl>; [Redacted]@odnzk.nl>
 CC: [Redacted]@markermeerdijken.nl
 Onderwerp: Planning

Heren,

Bijgaand de 6 weken planning en den actielijst.
 Er zitten 3 weken vakantie in de planning dus dat maakt het voor vandaag wat eenvoudiger.
 Tot zo!

Module	Juli						Augustus					
	Week 27	Week 28	Week 29	Week 30	Week 31	Week 32	Week 33	Week 34	Week 35	Week 36		
Module 1												
Module 2												
Module 3												
Module 4		Aanbrengen zand	Aanbrengen zand	Aanbrengen zand		Verwerken vlijaag	Verwerken vlijaag	Verwerken vlijaag	Verwerken			
Module 5		Aanbrengen zand	Aanbrengen zand				Aanbrengen zand	Aanbrengen zand	Ontgr. 2725 m³			
Module 6		Aanbrengen zand	Aanbrengen zand				Aanbrengen zand	Ontgraven vli. 3575 m³				
Module 7		Aanbrengen zand	Aanbrengen zand				Ontgr. Bevangrond	Ontgr. 1500 m³				
Module 8		Aanbrengen basalt	Aanbrengen basalt									
Module 9												
Module 10												
Module 11												
Module 12												
Module 13		Aanbrengen basalt	Aanbrengen basalt									
Module 14		Aanbrengen zand	Aanbrengen zand				Ontgr. 3752 m³					
Module 15	Schot	Ontgr. Bevangrond	Ontgr. Bevangrond			Ontgraven vlijaag 12000 m³	Ontgraven					

Met vriendelijke groet,

[Redacted]

Postbus 89, 1140AB Monnickendam
 Hoogedijk 1D, 1145PM Katwoude
 Telefoon: [Redacted]
 Mobiel: [Redacted]
 E-mail: [Redacted]@markermeerdijken.nl
 Website: www.markermeerdijken.nl





Genetics PowerBrowser

Totaaloverzicht - Zaak

Medewerker	Datum	Tijd	Versie
	4 februari 2022	11:31:25	14.10.4

Zaak - RWSZ2021-00014794 Toezicht inspectie 6-7-2021 Project Markermeerdijken conform projectplan, Blbi en Bbk. Algemeen toezicht en inspectie 04-01-2021 Zaak afgerond Toezicht uitvoeren Algemene controle

Zaaknummer	Uitvoerende instantie		
RWSZ2021-00014794	Rijkswaterstaat Midden Nederland		
Zaaktype	Product	Subproduct	Hercontrole
Toezicht uitvoeren	Algemene controle		Nee

Algemeen

Zaakomschrijving

Toezicht inspectie 6-7-2021 Project Markermeerdijken conform projectplan, Blbi en Bbk. Algemeen toezicht en inspectie

Wetgeving

Aandachtsgebied	Juridische grondslag
Nat Bodem	Besluit bodemkwaliteit, Besluit lozen buiten inrichtingen (AMvB), Ontgrondingenwet (Ogw)

Activiteit

§ 3.9 lozen in verband met handelingen in het oppervlaktewaterlichaam (b.v. ontgravingen of baggerwerkzaamheden), Artikel 35 e. toepassing van grond of baggerspecie in aanvullingen, Artikel 35 h. tijdelijke opslag van grond of baggerspecie op of in de bodem of in een oppervlaktewaterlichaam, Artikel. 2.3 toepassen bouwstof in een oppervlaktewaterlichaam, Ontgronden

Planning

Startdatum	Gewenste einddatum	Einddatum
4 januari 2021	15 januari 2021	12 juli 2021
Datum startwerkzaamheden	Bestaand, nieuw of ongepland werk	
	Bestaand gepland werk	

Status

Zaakstatus

Zaak afgerond

Zaakresultaat

Resultaat vv aanvraag/melding

Conform wet- en regelgeving

Bedrijf en Organisatie - Unie van Marken V.O.F. 64566773, Hoogedijk 1-D 1145PM Katwoude

Statulaire naam

Unie van Marken V.O.F.

KvK nummer	Vestigingsnummer	Ingeschreven te
64566773	000033381399	

Datum oprichting

1 november 2015

Datum beëindiging

Soort vestiging

Hoofd

Authentiek

Ja

DMS - RE Toezicht AMMD Rijkswaterstaat week 26 27 RWSD2021-00081974

Adviseur

Omschrijving

RE Toezicht AMMD Rijkswaterstaat week 26 27

Bestand

RWS\202107\GFO_ZAKEN\108334705\RE Toezicht AMMD Rijkswaterstaat week 2627.msg

Bestandsformaat

Microsoft Outlook e-mail

Datum aanmaak

12 juli 2021

Datum verzending

Documentnummer

RWSD2021-00081974

Mate van openbaarheid

Openbaar

DMS - RE Planning RWSD2021-00081975

Adviseur

Omschrijving

RE Planning

Bestand

RWS\202107\GFO_ZAKEN\108334705\RE Planning.msg

Bestandsformaat

Microsoft Outlook e-mail

Datum aanmaak

12 juli 2021

Datum verzending

Documentnummer

RWSD2021-00081975

Mate van openbaarheid

Openbaar

Medewerker - de heer [REDACTED], tel: [REDACTED]

Geslacht

Voorletters

Roepnaam

Man

Voorvoegsels

Achternaam

Contact

Telefoonnummer werk

Mobiele telefoon zakelijk

E-mail werk

@rws.nl

Procedure uitvoer - RWSZ2021-00014794 Toezicht inspectie 6-7-2021 Project Markermeerdijken conform projectplan, Blbi en Bbk. Algemeen toezicht en inspectie 04-01-2021 Toezicht uitvoeren Algemene controle [SAW@ - Toezicht uitvoeren 1.1]

Data eigenaar

RWS

Omschrijving

RWSZ2021-00014794 Toezicht inspectie 6-7-2021 Project Markermeerdijken conform projectplan, Blbi en Bbk. Algemeen toezicht en inspectie 04-01-2021 Toezicht uitvoeren Algemene controle

Start datum

4 januari 2021

Procedure definitie

SAW@ - Toezicht uitvoeren 1.1

Procedure structuur

Toezicht uitvoeren V2.0

Einddatum

12 juli 2021

Plandatum

Toezicht of Handhaving - Toezicht inspectie 6-7-2021 Project Markermeerdijken conform projectplan, Blbi en Bbk. Algemeen toezicht en inspectie 04-01-2021 00:00 []

Datum uitvoer bezoek

6 juli 2021 10:00

Datum planning

4 januari 2021 12:00

Aanleiding

Onderwerp

Toezicht inspectie 6-7-2021 Project Markermeerdijken conform projectplan, Blbi en Bbk. Algemeen toezicht en inspectie

Juridische grondslag

Besluit bodemkwaliteit, Besluit lozen buiten inrichtingen (AMvB), Ontgrondingenwet (Ogw)

Activiteiten

§ 3.9 lozen in verband met handelingen in het oppervlaktewaterlichaam (b.v. ontgravingen of baggerwerkzaamheden), Artikel 35 e. toepassing van grond of baggerspecie in aanvullingen, Artikel 35 h. tijdelijke opslag van grond of baggerspecie op of in de bodem of in een oppervlaktewaterlichaam, Artikel. 2.3 toepassen bouwstof in een oppervlaktewaterlichaam, Ontgronden

Constatering

Waarneming

Toezicht inspectie Markermeerdijken, zie documenten verslag

Conclusie

In orde

Zaak - RWSZ2021-00012616 Toezicht inspectie Project Markermeerdijken conform projectplan, Blbi en Bbk. Algemeen toezicht en inspectie 04-01-2021 Zaak afgerond Toezicht uitvoeren Algemene controle

Zaaknummer

Uitvoerende instantie

RWSZ2021-00012616 Rijkswaterstaat Midden Nederland

Zaaktype	Product	Subproduct	Hercontrole
Toezicht uitvoeren	Algemene controle		Nee

Algemeen

Zaakomschrijving

Toezicht inspectie Project Markermeerdijken conform projectplan, Blbi en Bbk. Algemeen toezicht en inspectie

Toelichting op de zaakomschrijving

Project/object zaakVoor module 1 - 1533 km dijkversterking, overslag, ontgravingen en toepassingen

Wetgeving

Aandachtsgebied

Juridische grondslag

Nat Bodem,Nat Lozingen

Besluit bodemkwaliteit,Besluit lozen buiten inrichtingen (AMvB),Ontgrondingenwet (Ogw)

Activiteit

§ 3.9 lozen in verband met handelingen in het oppervlaktewaterlichaam (b.v. ontgravingen of baggerwerkzaamheden), Artikel 35 e. toepassing van grond of baggerspecie in aanvullingen, Artikel 35 h. tijdelijke opslag van grond of baggerspecie op of in de bodem of in een oppervlaktewaterlichaam, Artikel. 2.3 toepassen bouwstof in een oppervlaktewaterlichaam, Ontgronden

Planning

Startdatum	Gewenste einddatum	Einddatum
4 januari 2021	15 januari 2021	3 juni 2021

Datum startwerkzaamheden

Bestaand, nieuw of ongepland werk

Bestaand gepland werk

Status

Zaakstatus

Zaak afgerond

Zaakresultaat

Resultaat vv aanvraag/melding

Conform wet- en regelgeving

Van: [redacted] (MN)
Verzonden: woensdag 14 juli 2021 09:52
Aan: [redacted]
CC: [redacted]
Onderwerp: RE: Inspectie werk 13 juli 2021

Hallo [redacted],

Hierbij aangevuld met mijn aantekeningen en opmerkingen.
Deel/stem jij dit af met de uitvoering?


Fijne vakantie en tot week 33.

Met vriendelijke groet,

.....
Rijkswaterstaat Midden-Nederland
directie Netwerkmanagement, afdeling Handhaving
 Zuiderwagenplein 2 | 8224 AD Lelystad | Kamer 675 noord
 Postbus 2232, 3500 GE UTRECHT

.....
M [redacted]
 [redacted]@rws.nl
www.rijkswaterstaat.nl

.....
Water. Wegen. Werken. Rijkswaterstaat.
 T-centraal [redacted] of bij incidenten/calamiteiten Centrale Meldpost IJsselmeergebied [redacted] (24/7)
www.rijkswaterstaat.nl of bel [redacted] (landelijke informatielijn voor klacht, vraag of idee over weg of vaarweg!)

 Denk aan het milieu voordat u dit bericht print!

t.i.: CC mail wordt onregelmatig gelezen, CC = geen actie

Van: [redacted]@markermeerdijken.nl>
Verzonden: woensdag 14 juli 2021 07:59
Aan: [redacted] (MN) <[redacted]@rws.nl>
CC: [redacted]@markermeerdijken.nl>
Onderwerp: Inspectie werk 13 juli 2021

Beste [redacted],

Hieronder mijn uitgewerkte aantekeningen van gisteren.
In het rood waar ik bij de vragen al antwoorden heb.

Algemeen aandachtspunt voor na vakantie: gescheiden ontgraven.

Deelgebied Noord

- Module 01:

- o Depot grof asfaltpuin (ca 240m³) Depot Schouburg wordt geanalyseerd op NEN 5740 Zodra resultaten binnen zijn worden ze gedeeld Bestemming : Waarschijnlijk Paro afhankelijk van de analyseresultaten.
- o Depot zeefgrond (ca 450 m³) Depot Schouburg wordt eveneens geanalyseerd op NEN 5740 Zodra resultaten binnen zijn worden ze gedeeld Bestemming : afhankelijk van de analyseresultaten
 - Als afvoer naar Paro plaatsvindt vooraf contact met [redacted]
 - Als de zeefgrond > I-waarde is dan moeten we eens kijken naar mogelijkheid tot immobilisatie te bekijken. Moet wel mogen natuurlijk.
Op de tekeningen van gisteren en zoals bijgeleverd zijn de beide depots (asfaltpuin-zeefgrond) niet goed/juist ingetekend en ingemeten.
- Grond (bovengrond talud module 1), tijdelijke opslag voor Schouburg. Verdwenen, toegepast?? (keuring en Bbk melding, SoFlo)



*Tekeningen mooi uitgewerkt, maar komen niet juist overeen met werkelijkheid buiten, hoeveelheden (ingemeten), status, dijkpaal-OK, SoFlo/Bb nr)

Herprofilen zand, aanvullen zand en antistuiw.

Aangepaste Soflo met koppeling van Bbk/Blbi meldingen nog niet getoetst bij uitvoering. (actie █████)

- De Weel:
 - o Er wordt verticaal gedraineerd om waterspanning in diepere lagen te verlagen. Mogelijk zakt de opgebulkte bagger (ca 4.000 m³) naar beneden.
 - Bestemming: afhankelijk van vergunningsvoorwaarde van het depot (vraag is inmiddels gesteld).
 - Directe verwerking in GBT of antistuiw is niet mogelijk vanwege chloride en kwaliteit
 - Er is (mogelijk) ruimte op depot, onderzoek mogelijkheden volgens OW-vergunning. (actie █████)
- Module 04: [Depot Einddam 6](#)
 - o Depot Puin/Hout/grond
 - Moet verder gescheiden worden.
 - Kan op depot met een foliekuipje of dijkjes.
 - Werken met een band of watercontainer lijkt niet handig. [Word vervolgt](#)
 - o Wier (448 m³)
 - Ruikt zout
 - Is wat grondig
 - Zoeken naar verwerkingsmogelijkheid, wellicht biomassa net als houtsnippers.
 - o Depot SD6
 - Waar zijn de grove stenen naartoe **Naar SD4 ????** (████ had nog geen hoeveelheden en dit moet traceerbaar zijn via de dronebeelden en SOFLO) (████ verduidelijking via █████)



[Word vervolgt.](#) (actie █████-antwoord Noord)

- o Depot Einddam 6
 - Er ontstaan een aantal kleinere depots. Zijn deze geregistreerd in SOFLO **Dit zijn de lagen (grond en vlijlaag) uit HE06a, HE05a1, HE04ab. Tis gewoon nog niet klaar! Koppeling met 6 wekenplanning**

Deelgebied Midden

- Module 05

o Vlijlaag nog niet zichtbaar (3575 m³)

- Toplaag bij DP80-86 module 5, welke laag/melding is dit??? (Grond met puinfractie) vraag aan [redacted], wordt vervolgt ([redacted])

- Module 06

o Vlijlaag zichtbaar

- Volgens planning 1.500 m³ en het is wordt meer
- Eerste deel is goed ontgraven incidenteel te veel grond
- Laatste deel is grond met puin en ligt zonder tussenruimte tegen het puin aan. Dit wordt aangepast (doorgegeven aan [redacted]). Verschil in laag- en ontgravingsprofiel. Ontgraven vlijlaag en ondergrond (klei/veen/puin) gescheiden, min 0,5 mtr in werk-depot zetten, NIET vermengen. ([redacted])



Grondstromen Module 1 Definitieve Puin/Vlijlaag



Grondstromen Module 4 Definitieve Afvoer Vlijlaag (Puin)



Deelgebied Zuid

[redacted] gesproken

- Vlijlaag module 14-15 word nu enkel deel-partijtje afgegraven en naar module 5 vervoerd (weg) ten behoeve van de verdichtingsproef.
- Week 32 word de vlijlaag 14-15 afgegraven en direct vervoerd naar Noord ter toepassing/hergebruik. Even Blbi/Bbk nr opzoeken.
- Afsgesproken dat ik week 31 kom inspecteren om vlijlaag vrij te geven.
- ATKB rapportage van de proefsleuven voor bepaling lagen en kwaliteit 'kern+vlijlaag', nog niet binnen. (actie [redacted])
- Proefsleuven van afgelopen weken gewoon dichtgegooid met gemengde uitgenomen materiaal. (foto van genomen)



Algemeen

Depots, over het algemeen goed beschreven in het grondstromenplan (basis uitwerking van projectplan)

Onderscheid maken in aangewezen depot-ruimte en depot-werkruimte.

Buitendijks zal dit op lokaties op de zand-werkbaan zijn. (█ stroomschema ondergrond/percolatie)

Materiaal voor (tijdelijke) opslag, of keuring, afvoer, of bewerking heeft voor buitendijks in iedergeval een Blbi-ontgravings-meldingsnummer en Soflo registratie.

Tussen elke partij ligt minimaal 0,5 mtr vrije ruimte en word geprofileerd als partij, ingemeten en in SoFlo geregistreerd.

Deze gegevens zijn ook middels een bord zichtbaar op de partij. En zal ingetekend worden in Geoweb.

Traceerbaarheid van ontgraven lagen binnendijks/buitendijks.

█ gaat toolboxmeeting met uitvoering organiseren direct na bouwvak.

Tevens aangeven bij toolboxmeeting aandacht hergebruik en koppeling met ontgraving lagen/proefsleuven.

Met vriendelijke groet,

█
█
█
Postbus 89, 1140AB Monnickendam
Hoogedijk 1D, 1145PM Katwoude
Telefoon: █
Mobiel: █
E-mail: █@markermeerdijken.nl
Website: www.markermeerdijken.nl



Genetics PowerBrowser

Totaaloverzicht - Zaak

Medewerker	Datum	Tijd	Versie
	4 februari 2022	11:33:04	14.10.4

Zaak - RWSZ2021-00014908 Toezicht inspectie 13-7-2021 Project Markermeerdijken conform projectplan, Blbi en Bbk. Algemeen toezicht en inspectie 04-01-2021 Zaak afgerond Toezicht uitvoeren Algemene controle

Zaaknummer	Uitvoerende instantie		
RWSZ2021-00014908	Rijkswaterstaat Midden Nederland		
Zaaktype	Product	Subproduct	Hercontrole
Toezicht uitvoeren	Algemene controle		Nee

Algemeen

Zaakomschrijving

Toezicht inspectie 13-7-2021 Project Markermeerdijken conform projectplan, Blbi en Bbk. Algemeen toezicht en inspectie

Wetgeving

Aandachtsgebied	Juridische grondslag
Nat Bodem	Besluit bodemkwaliteit, Besluit lozen buiten inrichtingen (AMvB), Ontgrondingenwet (Ogw)

Activiteit

§ 3.9 lozen in verband met handelingen in het oppervlaktewaterlichaam (b.v. ontgravingen of baggerwerkzaamheden), Artikel 35 e. toepassing van grond of baggerspecie in aanvullingen, Artikel 35 h. tijdelijke opslag van grond of baggerspecie op of in de bodem of in een oppervlaktewaterlichaam, Artikel. 2.3 toepassen bouwstof in een oppervlaktewaterlichaam, Ontgronden

Planning

Startdatum	Gewenste einddatum	Einddatum
4 januari 2021	15 januari 2021	14 juli 2021
Datum startwerkzaamheden	Bestaand, nieuw of ongepland werk	
	Bestaand gepland werk	

Status

Zaakstatus

Zaak afgerond

Zaakresultaat

Resultaat vv aanvraag/melding

Conform wet- en regelgeving

Bedrijf en Organisatie - Unie van Marken V.O.F. 64566773, Hoogedijk 1-D 1145PM Katwoude

Statulaire naam

Unie van Marken V.O.F.

KvK nummer	Vestigingsnummer	Ingeschreven te
64566773	000033381399	

Datum oprichting

1 november 2015

Datum beëindiging

Soort vestiging

Hoofd

Authentiek

Ja

DMS - RE Inspectie werk 13 juli 2021 RWS2021-00083489

Adviseur

Omschrijving

RE Inspectie werk 13 juli 2021

Bestand

RWS\202107\GFO_ZAKEN\108335139\RE Inspectie werk 13 juli 2021.msg

Bestandsformaat

Microsoft Outlook e-mail

Datum aanmaak

14 juli 2021

Datum verzending

Documentnummer

RWS2021-00083489

Mate van openbaarheid

Openbaar

Medewerker - de heer [redacted], tel: [redacted]

Geslacht

Man

Voorletters

Roepnaam

Voorvoegsels

Achternaam

Contact

Telefoonnummer werk

Mobiele telefoon zakelijk

E-mail werk

[redacted]@rws.nl

Procedure uitvoer - RWSZ2021-00014908 Toezicht inspectie 13-7-2021 Project Markermeerdijken conform projectplan, Blbi en Bbk. Algemeen toezicht en inspectie 04-01-2021 Toezicht uitvoeren Algemene controle [SAW@ - Toezicht uitvoeren 1.1]

Data eigenaar

RWS

Omschrijving

RWSZ2021-00014908 Toezicht inspectie 13-7-2021 Project Markermeerdijken conform projectplan, Blbi en Bbk. Algemeen toezicht en inspectie 04-01-2021 Toezicht uitvoeren Algemene controle

Start datum

4 januari 2021

Procedure definitie	Procedure structuur
SAW@ - Toezicht uitvoeren 1.1	Toezicht uitvoeren V2.0
Einddatum	Plandatum
14 juli 2021	

Toezicht of Handhaving - Toezicht inspectie 13-7-2021 Project Markermeerdijken conform projectplan, Blbi en Bbk. Algemeen toezicht en inspectie 04-01-2021 00:00

Datum uitvoer bezoek	Datum planning
13 juli 2021 10:00	4 januari 2021 12:00

Aanleiding

Onderwerp
Toezicht inspectie 13-7-2021 Project Markermeerdijken conform projectplan, Blbi en Bbk. Algemeen toezicht en inspectie

Juridische grondslag	Activiteiten
Besluit bodemkwaliteit, Besluit lozen buiten inrichtingen (AMvB), Ontgrondingenwet (Ogw)	§ 3.9 lozen in verband met handelingen in het oppervlaktewaterlichaam (b.v. ontgravingen of baggerwerkzaamheden), Artikel 35 e. toepassing van grond of baggerspecie in aanvullingen, Artikel 35 h. tijdelijke opslag van grond of baggerspecie op of in de bodem of in een oppervlaktewaterlichaam, Artikel. 2.3 toepassen bouwstof in een oppervlaktewaterlichaam, Ontgronden

Constatering

Waarneming
Toezicht inspectie 13-7-2021 Markermeerdijken, Nood-Midden en Zuid. Samen met uitvoering en depots bekeken. Zie mail verslag in documenten

Conclusie
In orde

Zaak - RWSZ2021-00012616 Toezicht inspectie Project Markermeerdijken conform projectplan, Blbi en Bbk. Algemeen toezicht en inspectie 04-01-2021 Zaak afgerond Toezicht uitvoeren Algemene controle

Zaaknummer	Uitvoerende instantie		
RWSZ2021-00012616	Rijkswaterstaat Midden Nederland		
Zaaktype	Product	Subproduct	Hercontrole
Toezicht uitvoeren	Algemene controle		Nee

Algemeen

Zaakomschrijving
Toezicht inspectie Project Markermeerdijken conform projectplan, Blbi en Bbk. Algemeen toezicht en inspectie

Toelichting op de zaakomschrijving
Project/object zaak Voor module 1 - 1533 km dijkversterking, overslag, ontgravingen en toepassingen

Wetgeving

Aandachtsgebied	Juridische grondslag
Nat Bodem, Nat Lozingen	Besluit bodemkwaliteit, Besluit lozen buiten inrichtingen (AMvB), Ontgrondingenwet (Ogw)

Activiteit
§ 3.9 lozen in verband met handelingen in het oppervlaktewaterlichaam (b.v. ontgravingen of baggerwerkzaamheden), Artikel 35 e. toepassing van grond of baggerspecie in aanvullingen, Artikel 35 h. tijdelijke opslag van grond of baggerspecie op of in de bodem of in een oppervlaktewaterlichaam, Artikel. 2.3 toepassen bouwstof in een oppervlaktewaterlichaam, Ontgronden

Planning

Startdatum

4 januari 2021

Gewenste einddatum

15 januari 2021

Einddatum

3 juni 2021

Datum startwerkzaamheden

Bestaand, nieuw of ongepland werk

Bestaand gepland werk

Status

Zaakstatus

Zaak afgerond

Zaakresultaat

Resultaat vv aanvraag/melding

Conform wet- en regelgeving